Příloha č. 5zr
Vyhodnocení připomínek obcí a veřejnosti

k materiálu

- **Návrh Změny č. 2 Územního rozvojového plánu**
- **Vyhodnocení vlivů návrhu Změny č. 2 Územního rozvojového plánu na udržitelný rozvoj území**
- **návrhy jednotlivých územních opatření k akceleračním oblastem vymezeným v návrhu Změny č. 2 Územního rozvojového plánu**

Seznam použitých zkratek ve Vypořádání:

Akcelerační oblast pro FVE – Akcelerační oblast pro rozvoj výroby energie z energie slunečního záření
Akcelerační oblast pro VTE – Akcelerační oblast pro rozvoj výroby energie z větrné energie
AO – Akcelerační oblast
AOS – viz Akcelerační oblast pro FVE
AOV – viz Akcelerační oblast pro VTE
AZÚR – Aktualizace zásad územního rozvoje
Biologické posouzení – Posouzení návrhu akcelerační oblasti ve vztahu k výskytu volně žijících živočichů, planě rostoucích rostlin a přírodních stanovišť v akcelerační oblasti podle § 11 odst. 3 ZOZE, nebo je nahrazující posouzení podle § 11 odst. 4 ZOZE
BPA – Bisfenol A
ČESON – Česká společnost pro ochranu netopýrů
ČR – Česká republika
ČSO – Česká společnost ornitologická
DMK – Dálkový migrační koridor
EIA – Posuzování vlivů záměru na životní prostředí (Environmental Impact Assessment); v přeneseném slova smyslu též výsledek tohoto posuzování, tedy Vyhodnocení vlivů záměru na životní prostředí
EU – Evropská unie
EVL – Evropsky významná lokalita soustavy Natura 2000
FVE – Fotovoltaická elektrárna
HIA – význam č. 1: Hodnocení vlivů na veřejné zdraví (Health Impact Assessment); význam č. 2: Posouzení vlivů na kulturní dědictví (Heritage Impact Assessment)
CHOPAV – Chráněná oblast přirozené akumulace vod
JČK – Jihočeský kraj
JMK – Jihomoravský kraj
MMR – Ministerstvo pro místní rozvoj
MPO – Ministerstvo průmyslu a obchodu
MSK – Moravskoslezský kraj
MŽP – Ministerstvo životního prostředí
NDOP – Nálezová databáze ochrany přírody
NGÚP – Národní geoportál územního plánování
NPK – Národní kulturní památka
NRBK – Nadregionální biokoridor ÚSES
NSZ = SZ – Zákon č. 283/2021 Sb., stavební zákon
OLK – Olomoucký kraj
OZE – Obnovitelné zdroje energie
PFAS – Perfluoralkylové a polyfluoralkylové látky
PO – Ptačí oblast soustavy Natura 2000
PUPFL – Pozemky určené pro plnění funkcí lesa
PÚR ČR – Politika územního rozvoje České republiky
RED III – viz Směrnice RED III
SEA – Posuzování vlivů koncepcí na životní prostředí (Strategic Environmental Assessment); v přeneseném slova smyslu též výsledek tohoto posuzování, tedy Vyhodnocení vlivů koncepce na životní prostředí
SF6 – Fluorid sírový
SFEU – Smlouva o fungování Evropské unie
Směrnice RED III – Směrnice Evropského parlamentu a Rady (EU) 2018/2001 ze dne 11. prosince 2018, o podpoře využívání energie z obnovitelných zdrojů, ve znění směrnice Evropského parlamentu a Rady (EU) 2023/2413 ze dne 18. října 2023
ÚAP – Územně analytické podklady
ÚO – Územní opatření
ÚPD – Územně plánovací dokumentace
ÚRP – Územní rozvojový plán
ÚSES – Územní systém ekologické stability
ÚSKP – Ústřední seznam kulturních památek
UNESCO – Organizace OSN (Organizace spojených národů) pro vzdělání, vědu a kulturu
ÚÚR – Ústav územního rozvoje
VPO – Veřejně prospěšná opatření
VPS – Veřejně prospěšná stavba
VRT – Vysokorychlostní trať
VTE – Větrná elektrárna
VTL – Vysokotlaký (plynovod)
VVN – Velmi vysoké napětí
VVURÚ – Vyhodnocení vlivů na udržitelný rozvoj území
Z1a – Změna č. 1a ÚRP
Z1b – Změna č. 1b ÚRP
ZCHD – Zvláště chráněný druh
ZIP balíček – Datový balíček obsahující data dle § 59 odst. 3 zák. 283/2021 Sb., stavební zákon
ZOPK – Zákon č. 114/1992 Sb., o ochraně přírody a krajiny
ZOZE – Zákon č. 249/2025 Sb., o urychlení využívání některých obnovitelných zdrojů energie a o změně souvisejících zákonů (zákon o urychlení využívání obnovitelných zdrojů energie)
ZPF – Zemědělský půdní fond
ZÚR – Zásady územního rozvoje
Záměr OZE – viz Záměr pro využití OZE
Záměr pro využití OZE - Záměr pro využití obnovitelného zdroje energie ve smyslu § 2 písm. a) ZOZE
ZVN – Zvláště vysoké napětí
Z2 ÚRP – Změna č. 2 ÚR

ZÁZNAM O ÚČINNOSTI	
Správní orgán, který změnu ÚRP vydal: Vláda České republiky Číslo změny: 2 Datum nabytí účinnosti: 25. 8. 2026	Pořizovatel: Ministerstvo pro místní rozvoj ČR Oprávněná úřední osoba: Ing. Vladimír Voldřich, Funkce: ředitel odboru územního plánování Podpis: Ing. Vladimír Voldřich Digitálně podepsal Ing. Vladimír Voldřich Datum: 2026.10.04 16:40:56 +02'00'

Příloha č. 5zr – Vyhodnocení připomínek obcí a veřejnosti

Seznam připomínek:

Poř. č.	Připomínkové místo	Číslo jednací	Článek	AO	Připomínka	Vyhodnocení
8322.	Fabíková Miroslava	MMR-45364-2026-81	99czt	AOV66	Věc: Připomínka k návrhům Změny Č.2 Územního rozvojového plánu a územních opatření. Vznáším připomínku k Návrhu změny č.2 územního rozvojového plánu, Vyhodnocení vlivů návrhu změny č.2 územního rozvojového plánu na udržitelný rozvoj území, Návrhů jednotlivých územních opatření k akceleračním oblastem vymezených v návrhu změny č. 2 územního rozvojového plánu ke stanovené akcelerační zóně **AOV 66 Radostín**: ○ **VTE** mají negativní vliv na pohodu bydlení, není provedeno zjištění a hodnocení vlivu hluku, světelných (stroboskopických) efektů ○ **akcelerační zóna** je stanovena na nejlepších pozemcích sloužících k zemědělskému hospodaření – vysoce chráněné půdy (I. a II třída ochrany) ○ **zóna znehodnotí ceny** nemovitostí ○ **zóna s VTE znehodnotí oblast** pro agroturistiku a cykloturistiku ○ **oblast bude nezajímavá** pro rekreaci a odpočinek **Nesouhlasím** s návrhem akcelerační **zóny AOV66 Radostín v katastrálním území Radostína nad Oslavou.**	**Akceptováno.** Akcelerační oblast AOV66 Radostín byla vypuštěna.
8323.	Čadeni Kristina a Ivan	MMR-45365-2026-81	I.1.b.2.	VTE	Věc: Připomínka k návrhu Změny č.2 Územního rozvojového plánu ČR ($ 97 zák. č. 283/2021 Sb., stavební zákon): - Připomínky k vyhodnocení vlivů návrhu Změny č. 2 Územního rozvojového plánu na udržitelný rozvoj území - Připomínky k návrhům jednotlivých územních opatření k akceleračním oblastem v České republice Manželé Ivan a Kristina Čadeni tímto podávají výše specifikovanou připomínku proti vymezení všech akceleračních oblastí pro větrnou energii v CR. I. Právní odůvodnění Schválením akceleračních zón se vymezují území v České republice, ve kterých se protiústavně zjednodušuje a zrychluje povolovací proces pro určitý druh staveb, tedy vyčleňuje se v rozporu s principem rovnosti před zákonem určitý druh správního řízení. Základní princip rovnosti přitom vyžaduje, aby byl zákon ve stejných nebo obdobných situacích vykládán stejně pro všechny. Sám Ústavní soud ČR přitom konstantně a trvale zakazuje libovůli, a vždy v rámci rovnosti před zákonem zkoumá, zda zákonodárce nevytvořil neodůvodněné rozdíly, které nemají racionální základ. Zde tato nedůvodná nerovnost byla zákonem přímo vytvořena pro určitý druh staveb, tedy pro nedůvodně protěžovanou skupinu stavebníků a vlastníků nemovitostí bylo vytvořeno speciální a nedůvodně zjednodušené stavební řízení; tím se vytvořil právní stav, kdy pro stavby trvale a často nevratně vysoce zatěžující krajinu a její obyvatele a s výraznými faktickými dopady na krajinu a její obyvatele se paradoxně zjednodušuje jejich povolování, zatímco u staveb výrazně jednodušších se trvá na náročnosti povolovacího řízení. Pro stavebníky VTE se tedy vytvořilo ze strany zákonodárců protekční právní prostředí, tj. pozitivní právní diskriminace. Bylo tedy porušeno ústavně chráněné právo na rovnost před zákonem dle čl. 3 odst. 1 Listiny základních práv a svobod. Rovnost před zákonem není přitom privilegium, ale základní právo; stavebníci VTE nemají právo být zvýhodňováni ve stavebním právu vůči ostatním stavebníkům, naopak, bylo by důvodnější požadovat po nich s ohledem na náročnost staveb a jejich dopady do krajiny a na obyvatele přísnější podmínky. Rovnost před zákonem je základní právní princip zaručující, že se všemi osobami je zacházeno stejně bez diskriminace, a to včetně jakékoli pozitivní diskriminace. Tento princip, ukotvený v ústavním	**Neakceptováno.** Návrh Změny č. 2 ÚRP byl připraven v souladu s právními předpisy (včetně požadavků Listiny základních práv a svobod). K čl. 4 Listiny základních práv a svobod: vymezení akceleračních oblastí ve Změně č. 2 ÚRP a podmínky v souvisejících územních opatřeních jsou stanoveny na základě zákona a v jeho mezích. K čl. 11 Listiny základních práv a svobod - zásah do vlastnického práva: AO nejsou vymezeny jako veřejně prospěšné stavby, veřejně prospěšná opatření ani asanace, tudíž z vymezení AO nevyplývá možnost vyvlastnění. K čl. 12 Listiny základních práv a svobod: vymezení akcelerační oblasti nelze pokládat za narušení práva na nedotknutelnost obydlí ve smyslu čl. 12 Listiny základních práv a svobod. K čl. 31 Listiny základních práv a svobod: bylo zpracováno vyhodnocení vlivů na udržitelný rozvoj území, jehož součástí je v rámci SEA i vyhodnocení vlivů na veřejné zdraví. Žádný významný negativní vliv nebyl konstatován. Za účelem minimalizace dopadů na veřejné zdraví byly zejména stanoveny podmínky, nařizující v akceleračních oblastech pro VTE doložit ke konkrétnímu záměru podrobnou hlukovou studii a studii na shadow flicker efekt. Další podmínky na ochranu veřejného zdraví lze dle potřeby stanovit při povolování konkrétních záměrů. K čl. 35 Listiny základních práv a svobod: akcelerační oblasti, resp. jejich využití pro zvýšení výroby energie z obnovitelných zdrojů, přispěje ke zvýšení podílu obnovitelných zdrojů na výrobě energie v ČR a tím i k příznivému životnímu prostředí. K odstranění nebo zmírnění možných negativních vlivů na jiné složky přírody byly stanoveny podmínky v územních opatřeních.

Poř. č.	Připomínkové místo	Číslo jednací	Článek	AO	Připomínka	Vyhodnocení
					pořádku (Listina základních práv a svobod), zajišťuje rovný přístup k právům a spravedlivému procesu před orgány veřejné moci, tedy i před orgány ve stavebním řízení. Rychlost předmětného správního řízení v případě VTE není absolutně důvodným argumentem, ale spíše naopak, svědčí v jeho neprospěch. Rovnost před zákonem není privilegium, ale základní právo, které nám zaručuje náš ústavní pořádek, a proto zavedení akceleračních zón je protiústavním krokem. A. Porušení ústavního pořádku České republiky Realizací větrných elektráren dále dochází ve vztahu k samosprávám, k účastníkům daných správních řízení včetně obcí a měst a objektivně vůči všem občanům naší země, k porušení těchto ustanovení: 1. Ústavního zákona č. 1/1993 Sb., tj. Ústavy České republiky, v těchto částech a) Porušení Čl. 7: Stát dbá o šetrné využívání přírodních zdrojů a ochranu přírodního bohatství. Stát by tím, že by povolil realizovat podobné dílo, by nedbal o šetrné využívání přírodních zdrojů a ochranu přírodního bohatství, tj. připustil by zasáhnout do krajiny natrvalo tak, že by ji regionálně zcela narušil a zničil. Tím by porušil daný článek Ústavy ČR. b) Porušení Čl. 8: Zaručuje se samospráva územních samosprávných celků. Porušení Cl. 101, odst.1: Obec je samostatně spravována zastupitelstvem. Tím, že se připustil režim protiústavních akceleračních zón, se dále připustil protiprávní zásah do územních plánů, jejichž obsah je výsostným právem obcí jako jednotek územních. samospráv. Podobným způsobem stát není oprávněn, a to ani zákonodárnou cestou, zasahovat do vyhrazené pravomoci obcí. Schvalování územního plánu je proces v kompetenci zastupitelstva obce, které rozhoduje o jeho pořízení, zadání i finálním vydání. Přijetím akceleračních zón došlo k protiústavnímu zásahu do práva na samosprávu v této oblasti, a pokud by došlo k povolení větrné elektrárny na základě tohoto právního předpisu, jednalo by se o rozhodnutí protiústavní. 2. Ústavní zákon č. 2/1993 Sb. ve znění ústavního zákona č. 162/1998 Sb. a ústavního zákona č. 295/2021 Sb., Listina základní práv a svobod a) Porušení Čl. 4, odst. 3: Zákonná omezení základních práv a svobod musí platit stejně pro všechny případy, které splňují stanovené podmínky. Porušení Čl. 4, odst. 4: Při používání ustanovení o mezích základních práv a svobod musí být šetřeno jejich podstaty a smyslu. Taková omezení nesmějí být zneužívána k jiným účelům, než pro které byla stanovena. Přijetím právní úpravy akceleračních zón došlo k zásadnímu protiústavnímu narušení principu rovnosti, když pro vybrané typy staveb, zde větrných elektráren, byly jedny subjekty práva nedůvodně zvýhodněny (pozitivní diskriminace), a jiné subjekty práva znevýhodněny. Investoři větrných elektráren byli právní úpravou zvyhodnéni (nedůvodně preferováni) ve stavebním řízení, zatímco investoři jiných staveb nikoli (byla jim ponechána původní právní pozice), a všichni účastníci správních řízení staveb větrných elektráren, kteří jsou jimi hrubě zasahováni, jsou výrazně zasažení do svých vlastnických práv s výrazně omezenými procesními právy. Není zde v žádném případě splněna ani tvrzená podmínka veřejného zájmu, když dané stavby VTE nejsou stavby, které by musely být realizovány objektivně důvodně rychle, navíc jejich realizace by byla často zcela objektivně a prokazatelně negativně zasahující svým vlivem zcela zásadně do života lidí v jejich okolí. Dochází tak k narušování ústavního pořádku, a to uvedených dvou článků Listiny základních práv a svobod. Článkem 4, odst.3 dochází k nedůvodnému protekčnímu preferování správního řízení konkrétních investorů s cílem dosažení jejich zisku, a to za porušení čl.4, odst.4, kdy je hrubě zasahováno do práv vlastníků v daném regionu, tedy za rezignace za šetření podstaty a smyslu našich práv. Stavbou daných větrných elektráren se výrazně omezují naše základní vlastnická práva, a zasahuje se současně trvale do našeho práva na život (na zdraví). b) Porušení Čl. 6, odst. 1: Každý má právo na život. Porušení Čl. 11, odst. 1: Každý má právo vlastnit majetek. Vlastnické právo všech vlastníků má stejný zákonný obsah a ochranu.	Cílem akceleračních oblastí je hospodárně využít přírodní zdroje - energii větru a energii slunečního záření, což je v souladu s čl. 7 Ústavy ČR. Možné negativní vlivy na jiné složky prostředí jsou odstraněny nebo zmírněny pečlivým výběrem oblastí a stanovením podmínek v územních opatřeních. Vymezení akceleračních oblastí proběhlo na základě biologického posouzení konkrétního navrhovaného území podle § 11 odst. 3 resp. 4 ZOZE, jehož výsledky spolu s výsledky vyhodnocení vlivů na životní prostředí (SEA/VVURÚ, Příloha 5 k Z2 ÚRP) byly zapracovány do návrhu Změny č. 2 ÚRP; oblasti, u nichž autorizované osoby identifikovaly významné negativní nebo kumulativní vlivy, byly ze Z2 ÚRP vyloučeny (odůvodnění Z2 ÚRP, odst. 32). Zpracování VVURÚ odpovídá obsahem i strukturou požadavkům přílohy č. 4 stavebního zákona; jde o hodnocení na úrovni koncepce, nikoli na úrovni konkrétních záměrů, a tomu odpovídá i míra podrobnosti použitých podkladů. Záměry v akcelerační oblasti podléhají posouzení vlivů dle § 11 ZOZE v rámci jednotného environmentálního stanoviska; EIA dle zákona č. 100/2001 Sb. se pro záměry ve vymezených akceleračních oblastech nebude opakovaně vyhotovovat v rámci stavebního řízení (§ 11 odst. 5 ZOZE). Konkrétní záměry se nadále povolují v souladu se stavebním zákonem za podmínek stanovených v územním opatření. Variantní řešení nejsou relevantním územně plánovacím nástrojem pro vymezování lokalit pro OZE. Hodnocení vlivů na veřejné zdraví bylo provedeno na úrovni koncepce v rámci SEA/VVURÚ. Pro nízkofrekvenční zvuk (infrazvuk) v současnosti hygienické limity stanoveny nejsou; existuje doporučená hodnota dle ČSN ISO 7196. Do územního opatření u akceleračních oblastí pro VTE je zapracována podmínka zpracování hlukové studie a minimalizace shadow flicker efektu; akcelerační oblasti jsou vymezovány v minimální vzdálenosti 500 m od obytné zástavby. Ustanovení obecně závazných právních předpisů týkajících se hlukové zátěže nejsou uplatněním Změny č. 2 ÚRP porušena. Problematika krajinného rázu byla posuzována v rámci VVURÚ, a to jak z hlediska navrhovaného souboru akceleračních oblastí jako celku, tak pro jednotlivé oblasti v kartách akceleračních oblastí (viz příloha č. 2 vyhodnocení vlivů). Kumulativní a synergické vlivy byly posuzovány v rámci SEA/VVURÚ; jejich výsledky byly promítnuty do vymezení akceleračních oblastí a podmínek územních opatření. Celostátní územní plánování je výkonem státní správy a jeho výstupy nepodléhají schválení orgány územní samosprávy; ústavou zaručená práva obcí na samosprávu ve vlastních záležitostech tím nejsou dotčena. Změna č. 2 ÚRP zohledňuje ochranu hodnot území jako jednu ze základních zásad územního plánování; akcelerační oblasti jsou vymezovány přednostně v lokalitách s nižší krajinnou a rekreační hodnotou. V rámci

Poř. č.	Připomínkové místo	Číslo jednací	Článek	AO	Připomínka	Vyhodnocení
					Porušení ČI. 11, odst. 3: Vlastnictví zavazuje. Nesmí být zneužito na újmu práv druhých anebo v rozporu se zákonem chráněnými obecnými zájmy. Jeho výkon nesmí poškozovat lidské zdraví, přírodu a životní prostředí nad míru stanovenou zákonem. Realizací daného záměru výstavby větrných elektráren za daných podmínek by došlo dále k porušení našeho práva na život, když by byl ohrožen dopady vlivu provozování daných elektráren, včetně možný ch námraz a přímého ohrožené zdraví. To je již dokázáno vědeckými studiemi. Vlastnické právo má mít stejnou ochranu; vlastnické právo vlastníků pozemků, na kterých má být prováděna procesně „protekční“ výstavba větrných elektráren, je preferováno před vlastnictvím vlastníků pozemků, na kterých je provedeno obydlí. Rovněž hrubě je porušován čl. 11, odst.3, když vlastnické právo vlastníků pozemků, na kterých chtějí investoři realizovat větrné elektrárny, je zneužíváno vůči vlastníkům druhých, tedy nám, a výkon vlastnického práva tím, že na pozemcích bude realizována větrná elektrárna, bude poškozovat lidské zdraví, přírodu a životní prostředí nad míru stanovenou zákonem. Výhrady, které byly vůči výstavbě větrných elektráren vzneseny, nikdo nevyvrátil, naopak, jsou v Evropě potvrzovány. c) Porušení ČI. 12, odst.1, věta první: Obydlí je nedotknutelné. Realizací daného záměru výstavby větrných elektráren za daných podmínek je hrubě narušováno naše právo na nedotknutelnost obydlí. Podoba a projevy provozu daných staveb de facto naše obydlí trvale, tj. navždy ničí. B. Porušení dalších právních ustanovení a principů v souvislosti s danou připomínkou Obce 1. Zákon č. 100/2001 Sb. (zákon o EIA): Ustanovení $ 10a a násl. stanoví povinnost SEA pro strategické dokumenty s potenciálně významným vlivem na životní prostředí. Biologické posouzení dle ustanovení $ 11 odst. 4 ZOZE (bylo dokončeno 10. 12. 2025) nahradit SEA/EIA nemůže — zabývalo se výhradně faunou, florou a biotopy, nikoli však vlivy na zdraví lidí. 2. NV č. 272/2011 Sb. (o ochraně zdraví před nepříznivými účinky hluku): Stanoví noční limit v chráněném venkovním prostoru LAeg,8h = 40 dB, vnitřní prostor (ložnice) = 30 dB. Splnitelnost těchto limitů musí být prokazatelná po celou dobu životnosti záměru; bez akustické studie pro specifický terén kotliny to nelze garantovat. 3. Princip předběžné opatrnosti (čl. 191 SFEU, $ 13 zákona č. 17/1992 Sb.): V případě vědecké nejistoty ohledně zdravotních dopadů je povinností orgánů veřejné moci přijmout ochranná opatření, aniž by bylo nutné čekat na úplné prokázání újmy. Nelze stavbu realizovat, když není naplněn princip povinnosti předběžné opatrnosti povolovacích státních orgánů. C. Zákonnost a nesoulad s právními předpisy ČR Návrh výše uvedených akceleračních zón znamená zjednodušený a zrychlený systém povolování záměrů výstavby větrných elektráren VTE. To Je silně zasahuje dotčenou Obec a její občany, aniž má tento zjednodušený a zrychlený systém povolování sebemenší důvod. Neuváženým zrychleným povolováním VTE hrozí nevratné poškození krajinného rázu, kulturních a přírodních hodnot a snížení kvality života obyvatel. Nesouhlasíme proto s vymezením výše uvedených akceleračních zón (viz dále), neboť by tím bylo zcela popřen princip posouzení vlivů konkrétního záměru na jeho okolí, tedy bylo by znemožněno dostatečně odborně a časově zhodnotit negativa a přijímat opatření k jejich eliminaci, aniž by k podobnému spěchu byl jakýkoli důvod, když opomineme tlaky ekonomické — ty však nejsou a nesmí být předmětem správního posuzování ani upřednostňování lhůt. Zákonné rozpory jsou následující: 1. Rozpor se zákonem č. 500/2004 Sb., správní řád a) Ustanovení § 3 — nebyl zjištěn stav bez důvodných pochybností b) Ustanovení § 68 — nedostatečné odůvodnění K tomu přistupuje, že návrh je nepřezkoumatelný komplexně, protože neobsahuje konkrétní podklady pro dané území. 2. Rozpor se zákonem č. 100/2001 Sb. (EIA/SEA), Zde chybí posouzení a) kumulativních vlivů	zachování prostupnosti území a turistických tras byly do územních opatření doplněny příslušné podmínky.

Poř. č.	Připomínkové místo	Číslo jednací	Článek	AO	Připomínka	Vyhodnocení
					b) variantního řešení včetně nulové varianty c) konkrétních dopadů na území Dokumentace SEA je neúplná a věcně nedostatečná; opět je zde očividná nerovnost mezi druhy staveb a investory směrem k protekční preferenci. 3. Rozpor se zákonem č. 114/1992 Sb. (ochrana přírody a krajiny) a) ohrožení krajinného rázu ($ 12) b) narušení ekologické stability c) zásah do biotopů a migračních tras Tyto kroky se dějí bez jakéhokoli odůvodnění, a volí se cesta nedůvodné preference. 4. Rozpor se stavebním zákonem a) § 18 a § 19 — ochrana hodnot území b) pozadavek na udrzitelny rozvoj Návrh představuje industrializaci volné krajiny bez dostatečného odůvodnění tohoto jednání. D. Nesoulad s právem Evropské unie 1. Směrnice o ptácích (2009/147/ES) a o stanovištích (92/43/EHS) Ve vztahu k obsahu této směrnice a) nelze vyloučit negativní vliv na chráněné druhy b) chybí dostatečné biologické podklady Rozpor s požadavkem vyloučení významného vlivu. 2. Směrnice EIA (2011/92/EU) Byla porušena ve všech podstatných atributech: a) nedostatečné zapojení veřejnosti b) nedostatečné vyhodnocení vlivů 3. Směrnice RED III (2023/2413) Nebyla doložena priorita využití: a) zastavěných ploch b) brownfieldů c) technicky narušených území když Obec uvádí, že nesouhlasí se zřizováním daních staveb ani na těchto. Vymezení ve volné krajině preferenčně bez dalšího pro dané stavby je v hrubém rozporu s principem minimalizace dopadů, aniž to bylo dokonce jakkoli zdůvodněno převažujícím wigviws 4. Princip předběžné opatrnosti (čl. 191 SFEU) Politika Unie v oblasti životního prostředí přispívá k sledování následujících cílů: a) zachování, ochrana a zlepšování kvality životního prostředí jako základní princip b) ochrana lidského zdraví jako absolutní priorita c) uvážlivé a racionální využívání přírodních zdrojů bez jejich trvalého zasažení 5. Evropská úmluva o krajině (European Landscape Convention), ETS No. 176 a) nedostatečná ochrana krajiny jako základní složky životního prostředí b) ignorování charakteru daného území obecně i konkrétně c) nedostatečné zapojení veřejnosti do rozhodování o zásazích do krajiny včetně ignorování územní samosprávy d) zasahování zvenčí do krajiny bez zapojení samosprávy a veřejnosti s volbou preference konkrétních subjektů 6. Aarhuská úmluva (Convention on Access to Information, Public Participation in Decision- making and Access to Justice in Environmental Matters), 1998 Tímto krokem by byly porušeny klíčové pilíře úmluvy: a) Povinnost úřadů poskytovat informace o životním prostředí. b) Veřejnost získala právo se vyjádřit k projektům (např. EIA) před jejich schválením. c) Byla zpřístupněna spravedlnost, tj. právo napadnout rozhodnutí správních úřadů u soudu, pokud byla porušena práva na informace či účast. Jak jsme výše uvedli, realizace daných staveb by zasáhla do našich ústavních a zákonných práv hned ve více rovinách. Stavby tohoto typu by obecně i konkrétně by trvale ohrozily zdraví obyvatel,	

Poř. č.	Připomínkové místo	Číslo jednací	Článek	AO	Připomínka	Vyhodnocení
					zasáhly by trvale do kvality naší krajiny a našich obydlí, ohrozily životní prostředí a zdevalvovaly by trvale naše vlastnictví. Mají být realizovány za nedůvodného procesního preferování soukromých subjektů ve správním řízení za účelem jejich zisku, za současného zásahu do práv jiných subjektů včetně nás, jednotek územních samospráv (dokonce přímým zásahem akceleračních zón zvenčí do jejich územních plánů, což je výhradní pravomoc jednotek územních samospráv, a jde tedy o protiústavní zásah do samosprávy — viz dále ve shrnující části připomínky), vlastních práv jiných vlastníků, aniž je současně jakkoli prokazatelně vyvrácen negativní vliv trvalého provozu těchto staveb. Zastáváme názor, že dané akcelerační zóny ani na nich realizující se stavby nemohou být nikdy povoleny z důvodů a) rozporu s ústavním pořádkem ČR v mnoha rovinách včetně zásahu do územní samosprávy b) nedůvodné protiústavní procesní preference zvýhodněným stavebním řízením, zakládající nerovnost subjektů práva podle druhu staveb c) zásahů do ústavně chráněných práv ostatních vlastníků (účastníků řízení) včetně Obce d) objektivní škodlivosti provozu připravovaných staveb a jejich trvalého zásahu do životního prostředí a krajiny e) jejich objektivního, a především trvalého, dopadu na kvalitu a hodnotu klasického vlastnického práva V případě, že by naší připomínce nebylo vyhověno, využijeme všech prostředků právní ochrany včetně ochrany soudní, až po případnou stížnost u Ústavního soudu ČR, k ochraně práv naší obce a jejich občanů. Žádáme proto, aby MMR ČR proto vzalo námi všechny uváděné právní důvody se vší vážností v úvahu. Procesně se opíráme podpůrně, ovšem důsledně, rovněž o ustanovení Občanského zákoníku č. 89/2012 Sb.: § 1042: „Vlastník se může domáhat ochrany proti každému, kdo neprávem do jeho vlastnického práva zasahuje nebo je ruší jinak než tím, že mu věc zadržuje.“ II. Shrnutí a konkretizace důvodů připomínky Závěrem shrnujeme po komplexních právních důvodech, které by samy o sobě již dle našeho názoru obstály, v druhé části konkrétní body naší připomínky. 1. Nepřiměřený až neústavní zásah do samosprávy Vymezení akceleračních oblastí vždy představuje zásah do práva obce rozhodovat o svém územním rozvoji, neboť předjímá umístění rozsáhlých energetických staveb bez dostatečného individuálního odůvodnění. Zasahuje tím do jejího územního plánu, a v rozhodování do práva na samosprávu obce dle našeho ústavního pořádku. 2. Nepřezkoumatelnost vymezení Dokument neobsahuje konkrétní zdůvodnění výběru těchto specifikovaných lokalit ani jejich srovnání s alternativami, pokud jaké existují. Není prokázáno, že jde o nejméně konfliktní řešení, a rovněž nebylo odůvodněno, proč jsou tyto preference vůbec formou akceleračních lokalit realizována; ekonomické důvody nemohou být nikdy důvodem pro snížení nároků na ochranu krajinného rázu, resp. Životního prostředí. Nepřejeme si to na území žádné Obce. 3. Zásah do krajinného rázu a kvality bydlení Vymezení umožňuje umístění větrných elektráren v blízkosti sídla obcí, což povede k těmto negativním a nedůvodným následkům: a) Zásadní a trvalé změně charakteru krajiny b) Trvalému narušení historických krajinných dominant c) Trvalému zhoršení podmínek pro bydlení a rekreaci (hluk, stroboskopický efekt) d) Trvalému zásahu do hodnoty majetku obcí i občanů v ní žijících 4. Nedostatečné posouzení vlivů na životní prostření Vyhodnocení vlivů (SEA) je příliš obecné a nezohledňuje konkrétní podmínky území (viz část I. připomínky), zejména: a) Výskyt chráněných druhů b) Ekologické vazby v krajině	

Poř. č.	Připomínkové místo	Číslo jednací	Článek	AO	Připomínka	Vyhodnocení
					c) Kumulativní vlivy více záměrů 5. Nezohlednění chráněných území v blízkosti záměru V blízkosti akceleračních oblastí se nacházejí často významné přírodní lokality. Tyto nebyly vzaty vůbec v potaz. Ačkoliv se tato území ne vždy nacházejí přímo v hranicích oblastí, vliv dopadů akceleračních zón tvrdíme a důvodně předpokládáme; proto je nezbytné posoudit ze strany oblastí následující, a to také navrhujeme: a) Vliv na jejich ochranné podmínky b) Narušení ekologických vazeb v krajině c) Možné ovlivnění chráněných druhů v širším území Z dokumentů nevyplývá, že by tyto vlivy byly konkrétně a individuálně vyhodnoceny, tvrdíme tedy, že vyhodnoceny nebyly. Proto požadujeme doplnění posouzení uvedených vlivů na uvedená území včetně jejich širších ekologických a krajinných souvislostí. 6. Kumulace vlivů v území (hluk a infrastruktura) V širším území dochází ke kumulaci: * Dopravního hluku « Technologického hluku větrných elektráren, popř. případného dalšího hluku, by docházelo ¢ Celkové zátěže krajiny ve všech směrech Tato kumulace nebyla konkrétně posouzena. Tuto kumulaci oprávněně a důvodně tvrdíme, a její případné vyvrácení a odůvodnění tohoto vyvrácení požadujeme. 7. Nesouhlas obyvatelstva a sociální dopady Obce evidují výrazný nesouhlas obyvatel s vymezením akceleračních oblastí, který se projevuje mimo jiné formou petice. Tento nesouhlas důvodně odráží: * Obavy z negativních dopadů na kvalitu bydlení ¢ Obavy z vlivu na kvalitu hodnoty jejich nemovitého majetku « Zásah do charakteru obcí * Snížení atraktivity všech území Tyto sociální dopady a ohled na obyvatele zde žijící nebyly v dokumentaci vůbec zohledněny. Zde odkazujeme na části I. této připomínky a dodržování komplexní právní úpravy. Zde bychom rádi důrazně připomněli, že hlavním úkolem veřejné správy je zabezpečovat potřeby občanů. Spravovat záležitosti občanů je spravovat veřejné záležitosti v tom smyslu, aby tato správa byla především v souladu se zájmy občanů, nejen vybraných občanů, vždy se musí zvažovat, zda je daný záměru v souladu se zájmy a zákony, a vždy musí jednat v souladu se zákony; věci veřejné pak spravuje jak na centrální, tak na lokální úrovni, přičemž samosprávu nesmí nikdy škrtat, jako se to stalo v tomto případě. III. Návrh řešení Požadujeme úplné vypuštění akceleračních oblastí z návrhu Územního rozvojového plánu ČR. Tento požadavek je odůvodněn vším výše uvedeným, když shrnujeme: ° Nepřiměřeným zásahem do práva obcí na samosprávu, který je v rozporu s ústavním pořádkem ČR Nepřezkoumatelností vymezení (nepřezkoumatelnosti daného rozhodnutí takto učinit) ° Nedostatečným posouzením vlivů na životní prostředí a závažnému a trvalému zásahu do krajiny bez dostatečného odůvodnění (naopak nedůvodným snížením nároků tohoto odůvodnění vůči vybraným stavbám) « Nevyvrácení námi důvodně tvrzeného vlivu na významné přírodní lokality * Kumulací vlivů v území, když s touto kumulací materiál vůbec nepracuje Negativní dopady na obyvatele obcí a kvalitu jejich života Zároveň upozorňujeme, že realizace související infrastruktury, zejména kabelového vedení k elektrárnám a navazujících přístupových komunikací, může mít negativní dopad na okolní prostředí, když my tento vliv důvodně tvrdíme z důvodu předběžné opatrnosti. Jedná se zejména	

Poř. č.	Připomínkové místo	Číslo jednací	Článek	AO	Připomínka	Vyhodnocení
					* zcela určité narušení krajinných rázů s zcela určité zásahy do zemědělsky čí jinak využívaných pozemků * zcela určité celkové zhoršení kvality přírodního a obytného prostředí v dotčené lokalitě. Podáváme proto se vší vážností tuto připomínku. Současně upozorňujeme MMR ČR, že v případě nevyhovění této připomínce jsme připraveni využít veškeré dostupné právní prostředky k ochraně svých práv, a to včetně podání návrhu na zrušení opatření obecné povahy u příslušného soudu, popř. u soudů vyšších, až po soud Ústavní. Nevyhovění připomínce bychom totiž museli chápat jako výrazný, trvalý a jinak neodstranitelný zásah do našich ústavně chráněných práv.	
8324.	Severomoravské vodovody a kanalizace Ostrava	MMR-45366-2026-81	99cc 99cq	AOV18, AOV34	Věc: Připomínky ke Změně č. 2 Územního rozvojového plánu – ochrana vodárenské nádrže Kružberk Vážení, obracíme se na Vás v souvislosti s aktuálně probíhajícím připomínkovým řízením k návrhu Změn č. 2 Územního rozvojového plánu a chceme poukázat na závažná rizika spojená s návrhem vymezení akceleračních oblastí pro umisťování větrných elektráren v povodí vodárenské nádrže Kružberk. Vodárenská nádrž Kružberk představuje prvek kritické infrastruktury a zároveň strategický zdroj pitné vody pro významnou část Moravskoslezského kraje. Prostřednictvím tohoto zdroje společnost Severomoravské vodovody a kanalizace Ostrava a.s. dlouhodobě zajišťuje dodávky pitné vody pro statisíce obyvatel regionu vč. krajského města Ostravy, a proto považuje ochranu tohoto zdroje za zásadní veřejný zájem, který musí mít při rozhodování o využití území jednoznačnou prioritu. Navržené řešení předpokládá vymezení celkem sedmi akceleračních oblastí v povodí nádrže Kružberk umožňujících realizaci rozsáhlého množství větrných elektráren a souvisejících staveb. Tento návrh však z našeho pohledu není doprovázen odpovídajícím posouzením kumulativních dopadů na kvalitu surové vody, hydrologický režim území a provoz technologických zařízení pro její úpravu. Absence komplexního vyhodnocení těchto vlivů představuje zásadní nedostatek, který je v rozporu s principem předběžné opatrnosti i s cíli ochrany vodních zdrojů. Ve vazbě na uvedené skutečnosti je zároveň nutné upozornit na rozpor navrhovaného vymezení akceleračních oblastí s existujícími odbornými podklady. Některé z navržených akceleračních oblastí jsou částečně vymezeny v územích, která jsou podle Územní studie Moravskoslezského kraje z roku 2023 pro rozvoj fotovoltaických elektráren a větrné energetiky zcela nevhodná. Tato studie představuje komplexní podklad pro rozhodování orgánů veřejné správy a její zohlednění považujeme za zásadní. Z hlediska provozních dopadů je nutné upozornit na rizika spojená s možným vnášením cizorodých látek do povodí. Provoz větrných elektráren může být spojen s postupným uvolňováním materiálů do prostředí, které mohou být následně transportovány do povrchových i podzemních vod, což může vést k vnosu cizorodých látek do vodního zdroje, jeho znehodnocení a zvýšené zátěži technologických procesů úpravy vody, která může znamenat významný ekonomický dopad v rámci celého procesu úpravy surové vody. Závažná rizika jsou spojena rovněž s možností havárií technologických celků, včetně bateriových úložišť energie. V případě požáru či jiné havárie nelze vyloučit vznik kontaminovaných hasebních vod, které mohou bez odpovídajících technických opatření proniknout do vodních toků a následně do vodárenské nádrže. S případným požárem větrných elektráren či bateriových úložišť je pak spojeno také riziko vnosu emisního znečištění do vodních toků či samotné vodárenské nádrže. Rizika významného rozsahu lze identifikovat i ve fázi realizace staveb. Výstavba v daném rozsahu znamená rozsáhlé zemní práce, budování infrastruktury a intenzivní pohyb těžké techniky v blízkosti vodních toků, přičemž existuje vysoké riziko splachu sedimentů a úniku látek do přítoků nádrže. V kontextu výše uvedeného za nejproblematičtější považujeme zejména akcelerační oblasti AOV34 Jakartovice a AOV18 Norberčany, které zasahují přímo do přítokových oblastí vodárenské nádrže a představují nejvyšší míru rizika. S ohledem na výše uvedené skutečnosti žádáme o přehodnocení návrhu Změny č. 2 Územního	**Akceptováno částečně.** Akcelerační oblast AOV34 Jakartovice byla vypuštěna. Vymezení akcelerační oblasti proběhlo na základě biologického posouzení konkrétního navrhovaného území podle § 11 odst. 3 resp. 4 ZOZE, jehož výsledky spolu s výsledky vyhodnocení vlivů na životní prostředí (SEA/VVURÚ, Příloha 5 k Z2 ÚRP) byly zapracovány do návrhu Změny č. 2 ÚRP. Problematika vodního režimu, kumulativních vlivů a rizik znečištění byla posuzována v rámci VVURÚ na úrovni koncepce v souladu s požadavky přílohy č. 4 stavebního zákona. Ochrana vodárenské infrastruktury a kvalita surové vody budou konkrétně prověřeny při individuálním posouzení jednotlivých projektů.

Poř. č.	Připomínkové místo	Číslo jednací	Článek	AO	Připomínka	Vyhodnocení
					rozvojového plánu, doplnění komplexního posouzení kumulativních vlivů, zohlednění existujících odborných studií a vyloučení nebo zásadní omezení výstavby v nejrizikovějších lokalitách. Ochrana tohoto strategického zdroje pitné vody musí být jednoznačně považována za prioritní veřejný zájem.	
8325.	Veronika Řezníčková	MMR-45367-2026-81	99bc 99bd	AOS3 AOS4	věc: PŘIPOMÍNKA K NÁVRHU ZMĚNY Č. 2 ÚZEMNÍHO ROZVOJOVÉHO PLÁNU ČR (§ 97 zák. č. 283/2021 Sb., stavební zákon) PŘIPOMÍNKY K VYHODNOCENÍ VLIVŮ NÁVRHU ZMĚNY Č. 2 ÚZEMN HO ROZVOJOVÉHO PLÁNU NA UDRŽITELNÝ ROZVOJ ÚZEMÍ PŘIPOMÍNKY K NÁVRHŮM JEDNOTLIVÝCH ÚZEMNÍCH OPATŘENÍ K AKCELERAČN M OBLASTEM VYMEZENÝM V NÁVRHU ZMĚNY Č. 2 ÚZEMNÍHO ROZVOJOVÉHO PLÁNU I. Úvod V souladu s možnosti uplatnit připomínky k návrhu Změny č. 2 Územního rozvojového plánu ČR (ÚRP ČR) podávám připomínku k vymezení akcelerační oblasti pro rozvoj výroby energie z větrné energie a rozvoj výroby energie z energie slunečního záření. Vymezení území dotčeného připomínkami: Územní opatření k AOS3 Vrbka, AOS4 Karolin katastrální území Lubná u Kroměříže, Vrbka, Sulimov, Baňce - Velké Těšany, Karolin kraj zlínský současně na širší území, které může být navrženým řešením přímo či nepřímo ovlivněno. Připomínku podávám: I jako osoba žijící v dotčeném území jako vlastník nemovitosti v dotčeném" území jako osoba, která může být dotčena dopady návrhu (např. z hlediska krajiny, životního prostředí či kvality života) hospodařím na půdě jiné: Jedná se o území s významnými krajinnými, přírodními a obytnými hodnotami, které nejsou návrhem dodatečně respektovány. S návrhem týkajícím se Územního opatření k AOS3 Vrbka a AOS4 Karolin nesouhlasím a požaduji jejich vyřazeni nebo zásadní přepracováni, neboť vykazuje závažné nedostatky z hlediska zákonnosti, ochrany životního prostředí i dopadů na obyvatele v dané oblasti. II. Zákonnost a nesoulad s právními předpisy ČR I) Rozpor se zákonem č. 500/2004 Sb., správní řád " § 3 - nebyl zjištěn stav bez důvodných pochybnosti " § 68 - nedostatečné odůvodněni Návrh je nepřezkoumatelný, protože neobsahuje konkrétní podklady pro dané území. 2) Rozpor se zákonem č. 100/2001 Sb. (EIA/SEA), chybí posouzeni: · kumulativních vlivů · variantního řešeni · konkrétních dopadů na území Dokumentace SEA je neúplná a věcně nedostatečná. 3) Rozpor se zákonem č. 114/1992 Sb. (ochrana přírody a krajiny) · ohroženi krajinného rázu (§ 12) · narušeni ekologické stability · zásah do biotopů a migračních tras 4) Rozpor se stavebním zákonem " § 18 a § 19 - ochrana hodnot území · požadavek na udržitelný rozvoj Návrh představuje industrializaci volné krajiny bez dostatečného odůvodněni III. Nesoulad s právem Evropské unie I) Směrnice o ptácích (2009/147/ES) a o stanovištích (92/43/EHS) · nelze vyloučit negativní vliv na chráněné druhy · chybí dostatečné biologické podklady Rozpor s požadavkem vyloučeni významného vlivu. 2) Směrnice EIA (2011/92/EU) · nedostatečné zapojeni veřejnosti · nedostatečné vyhodnoceni vlivů 3) Směrnice RED III (2023/2413) nebyla doložena priorita využití: · zastavěných ploch · brownfieldů · technicky narušených území Vymezení ve volné krajině je v rozporu s principem minimalizace dopadů. 4) Princip předběžné opatrnosti (Čl. 191 SFEU) Politika Unie v oblasti životního prostředí přispívá k sledováni následujících cílů: · · zachováni, ochrana a zlepšováni kvality životniho · · ochrana lidského zdraví, · · uvážlivé a racionální využívání přírodních zdrojů 5) Evropská úmluva o krajině (European Landscape Convention), ETS No. 176 · nedostatečná ochrana krajiny jako základní složky životního prostředí " ignorováni charakteru území " nedostatečné	**Neakceptováno.** Vymezení akceleračních oblastí proběhlo na základě biologického posouzení konkrétního navrhovaného území podle § 11 odst. 3 resp. 4 ZOZE, jehož výsledky spolu s výsledky vyhodnocení vlivů na životní prostředí (SEA/VVURÚ, Příloha 5 k Z2 ÚRP) byly zapracovány do návrhu Změny č. 2 ÚRP; oblasti, u nichž autorizované osoby identifikovaly významné negativní nebo kumulativní vlivy, byly ze Z2 ÚRP vyloučeny. Zpracování VVURÚ odpovídá obsahem i strukturou požadavkům přílohy č. 4 stavebního zákona; jde o hodnocení na úrovni koncepce, nikoli na úrovni konkrétních záměrů, a tomu odpovídá i míra podrobnosti použitých podkladů. Kumulativní a synergické vlivy byly posuzovány v rámci SEA/VVURÚ; jejich výsledky byly promítnuty do vymezení akceleračních oblastí a podmínek územních opatření. Akcelerační oblasti v souladu s ZOZE nelze vymezovat na území lokalit soustavy Natura 2000. Vyhodnocení vlivů na lokality soustavy Natura 2000 bylo provedeno jako součást VVURÚ v souladu s § 45i zákona č. 114/1992 Sb. a odpovídá požadavkům čl. 6 směrnice o stanovištích. Problematika krajinného rázu byla posuzována v rámci VVURÚ, a to jak z hlediska navrhovaného souboru akceleračních oblastí jako celku, tak pro jednotlivé oblasti v kartách akceleračních oblastí. Variantní řešení nejsou relevantním územně plánovacím nástrojem pro vymezování lokalit pro OZE. EIA dle zákona č. 100/2001 Sb. se pro záměry ve vymezených akceleračních oblastech nebude opakovaně vyhotovovat v rámci stavebního řízení (§ 11 odst. 5 ZOZE). Konkrétní záměry se nadále povolují v souladu se stavebním zákonem za podmínek stanovených v územním opatření. Samotný způsob vymezení akceleračních oblastí na základě podkladů (biologická posouzení, mapy citlivosti ptáků vůči výstavbě VTE zpracované ČSO, území významná pro netopýry dle podkladů ČESON, biotopy zvláště chráněných druhů velkých savců a další) a nařízení vlády č. 507/2025 Sb. minimalizuje vliv na složky životního prostředí. Pro všechny akcelerační oblasti jsou současně pořizována územní opatření, která obsahují opatření stanovená na základě biologických posouzení. Tato opatření dále zmírňují negativní vlivy, které nebylo možné vyloučit vymezením akcelerační oblasti. Podmínky v územních opatřeních zahrnují ochranu prvků lokálního ÚSES a všech

Poř. č.	Připomínkové místo	Číslo jednací	Článek	AO	Připomínka	Vyhodnocení
					zapojeni veřejnosti do rozhodováni o zásazích do krajiny 6) Aarhuská úmluva (Convention on Access to Information, Public Participation in Decision-making and Access to Justice in Environmental Matters), 1998 " omezení práva veřejnosti na informace · omezeni účasti veřejnosti na rozhodovacích procesech (pouze formální zapojeni) · omezeni práva veřejnosti na přistup k právní ochraně v záležitostech životního prostředí IV. Nedostatky SEA a podkladů · absence terénních biologických průzkumů · práce pouze s mapovými podklady (nedostatečné) · chybí reálná data o výskytu druhů " variantní řešeni " posouzeni vlivu na zdraví Bez těchto podkladů nelze učinit kvalifikovaný závěr V. Narušení krajiny a životního prostředí Navržené řešeni povede k: · zásadní změně krajinného rázu · narušeni horizontů a dálkových pohledů · vzniku bariér v krajině · narušeni ekologické konektivity · znehodnoceni zemědělské půdy · zničení migračních tras živočichů VI. Dopady na obyvatele: Návrh dostatečně neřeší vliv na lidské zdraví. NENÍ DOLOŽEN PLÁN požární bezpečnosti, naruší i původní ráz krajiny a životní prostředí v dané lokalitě Tyto vlivy nejsou řádně vyhodnoceny. VII. Kumulativní a systémové dopady Není řešeno: · souběžné působeni více projektů · celkové zatížení území · únosnost krajiny Hrozí nevratná degradace území. VIII. Absence variantního řešeni Není doloženo, že byly posuzovány jiné lokality a méně konfliktní varianty, jedná se o porušeni základního principu plánováni. Nebyla rovněž posouzena tzv. nulová varianta (varianta O), tedy stav území před realizací záměru, což znemožňuje objektivní hodnoceni dopadů. IX. Vyloučeni EIA a nedostatečné posouzení vlivů Navržené vymezení akceleračních oblasti má zásadní dopad i z hlediska následného povolováni záměrů, neboť" v těchto oblastech dochází k omezeni, resp. vyloučení standardního posuzováni vlivů na životní prostředí (EIA). O to vyšší nároky musí být kladeny na kvalitu, úplnost a konkrétnost podkladů a vyhodnoceni vlivů na životní prostředí již na úrovni tohoto návrhu, neboť" územní opatření dle ZOZE nemůže plnohodnotně nahradit individuální posouzeni konkrétních záměrů. Předložený návrh však tyto požadavky nenaplňuje, zejména postrádá dostatečné vyhodnoceni konkrétních lokálních dopadů, kumulativních vlivů více záměrů v území a jejich dopadů na krajinný ráz, obytné prostředí a veřejné zdraví. X. Specifikace a střety dané akcelerační oblasti V DANÉ LOKALITĚ JSOU NAVČNÉ STERKY, ŽIJÍ ZDE CHRANĚNÍ ŽIVOČICHOVÉ, JETO V BLÍZKOSTI ZASTAVĚNÉHO UZEMÍ NAVRŽENÁ AO MÁ NEGATIVNÍ VLIV NA KRAJINÝ RÁZ I ŽIVOTNÍ XI. Hlavni požadavek Navrhuji: I) Vyřazeni výše uvedené akcelerační oblasti z návrhu nebo 2) Zároveň (pro případ, že nebude tomuto požadavku vyhověno) požaduji, aby návrh změny č. 2 ÚRP ČR nebyl v této části schválen a byl vrácen k zásadnímu přepracováni, a to zejména po doplněni: · posouzeni vlivu na lokality Natura 2000 dle ČI. 6 odst. 3 směrnice 92/43/EHS · dostatečný biologický průzkumu odpovídající metodikám MŽP v různých ročních obdobích · hodnocení vlivu na populace netopýrů 4 L " posouzeni kumulativních vlivů v širším území · hodnoceni dopadů na krajinný ráz · hodnoceni dopadů na využiti nemovitosti vlastníků v dosahu navrhovaných 500 m od obytné zástavby a přímý dopad vymezeni AO na výkon vlastnických práv těchto vlastníků, včetně uvedeni metodiky, podle které se určuje vzdálenost od zastavěného území. V daném území je vzdálenost FVE menši než	biokoridorů, ochranu biotopů, ZPF a PUPFL, dále povinnost biologického dozoru, monitoring mortality ptáků a netopýrů, detekční systémy a další podmínky specifické vzhledem ke konkrétní akcelerační oblasti. Hodnocení vlivů na veřejné zdraví bylo provedeno na úrovni koncepce v rámci SEA/VVURÚ. Návrh Z2 ÚRP byl projednán s obcemi a veřejností v rámci veřejného projednání. Procesy územního plánování, které byly při pořizování Z2 ÚRP respektovány, jsou dlouhodobě nastaveny stavebním zákonem tak, aby byly v souladu s legislativou EU, včetně Aarhuské úmluvy atd.

Poř. č.	Připomínkové místo	Číslo jednací	Článek	AO	Připomínka	Vyhodnocení
					navrhovanými 500m! · zdůvodněni nevyužiti brownfieldů a narušených území uvedených v Národní databázi brownfieldů Do doby doplněni těchto podkladů nelze území považovat za způsobilé pro vymezeni akcelerační oblasti. Podané připomínky jsou blanketní, podatel si vymezuje právo připomínky doplnit ve lhůtě 15 dnů ode dne veřejného projednáni. XII. Závěr Návrh v předložené podobě není dostatečně odůvodněný, není podložen odbornými daty, je v rozporu s právními předpisy ČR i EU a může mít závažné dopady na krajinu, životní prostředí i obyvatele, proto požaduji především vyřazeni Územního opatření k AOS3 Vrbka a AOS4 Karolin z návrhu Změny č. 2 Územního rozvojového plánu ČR. Pro případ, že tomuto požadavku nebude vyhověno, požaduji zásadní přepracováni Návrhu Změny č. 2 ÚRP ČR tak, aby byl v souladu s právními předpisy a byly řádně vyhodnoceny jeho dopady. Žádám, aby tato připomínka byla řádně vypořádána v souladu se zákonem a aby bylo uvedeno konkrétní odůvodněni přijatého řešeni.	
8326.	Hutař Jaromír	MMR-45368-2026-81	99czzg	AOV83	Text připomínky: Podatel nesouhlasí s vymezením akcelerační oblasti AOV83 a žádá, aby tato akcelerační oblast nebyla ve Změně I č. 2 Územního rozvojového plánu vymezena a aby nebylo vydáno územní opatření AOV83. Odůvodnění uplatněné připomínky: 1. Direktivní vymezení AOV. Podatel se domnívá, že není nezbytné (a neplyne to ani ze směrnice EU RED III), aby akcelerační oblasti pro VTE (dále jen ,,AOV") byly vymezeny direktivně na celostátní úrovni. je naprosto dostačující, když by Změna č. 2 Územního rozvojového plánu (dále jen ,,Změna č. 2") dala obcím povinnost, aby prověřily možnosti vymezení AOV v územních plánech. Na základě tohoto pokynu by samosprávy znalé místních poměrů po dohodě s občany vymezily vhodné lokality pro VTE. Díky tomu by byly zohledněny s potřebnou pečlivostí a v nutné podrobnosti zásahy do veřejných zájmů, které není možné na úrovni Změny č. 2 zhodnotit, neboť to její velké měřítko neumožňuje. 2. Diskriminační vymezení AOV Ve Změně č. 2 ÚRP není dostatečně vysvětleno, proč je třeba vymezit akcelerační oblasti právě tak, jak to činí Změna č. 2, jinými slovy není pochopitelné, proč právě počet AOV, se kterým Změna č. 2 počítá, povede ke splnění klimatických a energetických cílů a proč vymezení jiné oblasti již není zapotřebí nebo proč by klimatické a energetické cíle nemohly být plněny i bez AOV83, když není ke splněni těchto cílů (které ani nejsou ve Změně č. 2 specifikovány) zapotřebí ani o jednu AOV více. Lokalita, kde je AOV83 přitom není nijak výjimečná z hlediska potenciálu pro VTE (nebo alespoň není ve Změně Č. 2 přesvědčivě popsáno, proč se AOV83 svým větrným potenciálem tak výrazně odlišuje od dalších oblastí, kde AOV vymezeny nebyly). Lze tedy předpokládat, že existují i jiné shodné oblasti, kde však z nejasných důvodů AOV nebyly vymezeny. To považuje podatel za diskriminační. Diskriminovány jsou i samosprávy, na jejichž území jsou AOV vymezeny. Vymezeni AOV totiž představuje jakousi stavební uzávěru, kdy obec nemůže v dotčeném území měnit územní plán podle svých potřeb, ale musí respektovat vymezenou AOV. Vedle toho pak nebudou investoři VTE motivováni, aby s obci uzavřeli férovou plánovací smlouvu a poskytli obci a jejím občanům dostatečné kompenzace za negativní dopady provozu VTE. Záměry VTE povolované v AOV totiž budou protežovány a jejich výstavba výrazně usnadněna. Tato diskriminace přímo ovlivňuje i občany samospráv. 3. Nedostatečné posouzeni vlivů i vymezeni AOV s největší pravděpodobností povede k tomu, že záměry VTE v nich umisťované budou upřednostňovány a nedojde už nikdy k řádnému posouzení jejich negativních dopadů na životní prostředí, na zdraví a životy lidi. Proto by mělo být vyhodnoceni vlivů Změny č. 2 a územního opatření pro AOV83 extrémně podrobné a kvalitní, prakticky na úrovni EIA. Překážkou pro takové podrobné posouzení je ale fakt, že je měřítko Územního rozvojového plánu	**Akceptováno částečně.** Akcelerační oblast AOV83 Chorušice byla zmenšena. Akcelerační oblasti byly vymezeny na celostátní úrovni v Z2 ÚRP na základě Zadání Z2 ÚRP schváleného Vládou ČR. Vymezení akceleračních oblastí proběhlo na základě biologického posouzení konkrétních území podle § 11 odst. 3 resp. 4 ZOZE, jehož výsledky spolu s výsledky vyhodnocení vlivů na životní prostředí (SEA, Příloha č. 5 k odůvodnění Z2 ÚRP) byly zapracovány do návrhu Změny č. 2 ÚRP. Oblasti, u nichž autorizované osoby identifikovaly významné negativní nebo kumulativní vlivy, byly ze Z2 ÚRP vyloučeny (odůvodnění Z2 ÚRP, odst. 32). Zpracování VVURÚ odpovídá obsahem i strukturou požadavkům obsaženým v příloze č. 4 stavebního zákona, včetně posouzení kumulativních a synergických vlivů. Ve VVURÚ (včetně SEA) byly posuzovány akcelerační oblastí, nikoliv konkrétní záměry, a podrobnost odpovídá měřítku ÚRP a územních opatření. Vymezení akcelerační oblasti v ÚRP nezakládá právo na výstavbu VTE ani nevylučuje jiné využití území. Při vymezení akceleračních oblastí nelze předjímat konkrétní technické parametry či přesné umístění záměrů OZE. Obavy z negativních vlivů hluku a stroboskopického efektu řeší podmínky stanovené ve všech územních opatřeních pro akcelerační oblasti pro VTE, které ukládají zpracování hlukové studie, studie působení stroboskopického efektu, včetně minimalizace shadow flicker efektu. V případě, že by záměr nesplňoval zákonné hygienické limity (nařízení vlády č. 272/2011 Sb., o ochraně zdraví před nepříznivými účinky hluku a vibrací) a současně podmínky v územním opatření, nemůže být povolen. Jedním z podkladů pro zpracování Z2 ÚRP byl dokument Akcelerační oblasti, předvýběr ploch k výstavbě VTE, Screening území ČR z hlediska ochrany krajinného rázu (Roman Bukáček, Simona Vondráčková, 2025). Při vymezování akceleračních

Poř. č.	Připomínkové místo	Číslo jednací	Článek	AO	Připomínka	Vyhodnocení
					příliš velké a neumožňuje skutečně posoudit dopady vymezeni AOV (jiné by to bylo na úrovni územního plánu, resp. v procesu EIA se znalostí konkrétního záměru). Vzhledem k tomu, že na vymezeni akceleračních oblastí naváže zrychlené a zjednodušené povolovací řízeni před Dopravním a energetickým stavebním úřadem (DESÚ), v rámci kterého bude úřad prakticky pouze ověřovat, zda jsou záměry v souladu s vágními a nicneňkajicimi podmínkami územního opatření AOV83. V souladu s těmito obecnými podmínkami ale budou téměř jakékoliv záměry, což l znamená, že vlivy VTE realizovaných v AOV83 nebudou nikdy reálně posouzeny. Podatel se domnívá, že je nezbytné, aby všechny vlivy VTE byly skutečně a podrobně posouzeny. Vágní posouzeni Změny č. 2 nebo územního opatření AOV83 je naprosto nedostatečné. Podatel se domnívá, že vadné posouzeni dopadů VTE může mít nejen přímý vliv na jeho zdraví včetně psychické pohody, ale také to může ovlivnit socioekonomický rozvoj obce, ve které žije. Podatel ještě připomíná, že nedošlo ke kumulativnímu zhodnoceni vlivů v důsledku vymezení tři AOV v těsné l blízkosti (AOV82, AOV83 a AOV84). l 4, Zanedbatelné pozitivní vlivy vymezení AOV odůvodněni Změny č. 2 ani územního opatření není možné dohledat vyčíslení přínosu AOV83 pro snížení energetické závislosti anebo snížení produkce CO_2. Ve vyhodnoceni vlivů územního opatření AOV83 se ale uvádí k pozitivním vlivům (přínosům) vymezení AOV a realizace VTE: ,,Zanedbatelný až mírně pozitivní vliv k ochraně , 2 0 klimatu uplatnění AO se uplatni v globálním měřítku, tedy iz hlediska přeshraničního působen/:" V dokumentaci Změny č. 2 a územního opatření je tedy přiznáno, že přínosy VTE realizovaných v AOV83 budou zanedbatelné, byt' chybí konkrétní čísla. V takové situaci není pochopitelné, jak mohl zájem na vymezení AOV83 převážit nad ostatními konkrétně specifikovanými veřejnými zájmy, které naopak výstavba vte ovlivní výrazně (byt' to nekvalitně zpracované vyhodnocení Změny č. 2 a územního opatření nepřiznává). Dále se ve vyhodnocení územního opatření AOV83 uvádí: ,,Vlivy na ovzduší v době výstavby zanedbatelné (prašnost při přesunu zemin, emise ze spalováni PHM, sekundární prašnost), v době provozu mírně pozitivní z důvodu náhrady spalovacích zdrojů při výrobě cl. energie." Vzhledem k tomu, že se ve vyhodnocení uvádí, že vliv AOV83 na ochranu klimatu bude zanedbatelný, bude logicky zanedbatelný rozsah, ve kterém VTE realizované v AOV83 nahradí spalovací zdroje. Změna č. 2 ani územní opatření tento závěr nevyvrací, neobsahuji totiž vyčíslení toho, v jak velkém rozsahu VTE realizované v AOV83 nahradí spalovací zdroje a jaký přesně vliv bude mít tato náhrada na cíle sledované Změnou č. 2, tedy snížení energetické závislosti ČR a sníženi produkce CO_2. Je také třeba řádně vyhodnotit, proč těchto cílů nelze dosáhnout jinými způsoby (zvýšeni počtu bloků JEDU, popř. JETE, rozvoj vodíkové infrastruktury v souladu s Vodíkovou strategii ČR, větší důraz na rozvoj FVE). Proto ani blíže nespecifikovaná náhrada spalovacích zdrojů není důvod, proč by měl zájem na vymezení AOV83 převážit nad jinými zájmy v území. 5. výška vte a rozloha AO Ve Změně č. 2 ani v územním opatření pro AOV83 není vysvětleno, proč byla zvolena právě tato rozloha AO a proč má AOV právě tyto konkrétní hranice a proč právě toto vymezeni AOV povede ke splnění cílů Změny č. 2. jinými slovy není vysvětleno, proč nemůže být AO vymezena jiným způsobem tak, aby kupř. byly VTE umisťovány v dostatečné vzdálenosti od zastavěného území a zastavitelných ploch podle územních plánů (min 1,5 km) a není porovnáno, zda by toto jiné vymezení AOV třeba také nevedlo ke splněni cílů Změny č, 2. Podatel se domnívá, že to ale vzhledem k nespecifičnosti cílů Změny č. 2 není ani možné, proto by také vůbec neměla být aov83 vymezena. 6. Hluková zátěž, vibrace a stroboskopický efekt Podatel zásadně nesouhlasí s tím, že Změna č. 2 ani příslušné územní opatření vůbec neřeší negativní dopady hluku. Hluk totiž Změna č. 2 chápe jako normální integrální součást VTE, bez které to prostě nejde a je třeba se s tím smířit. Tento přístup nejlépe demonstruje přirovnání hluku z VTE k v podstatě příjemnému ,,šumění lesa': které mohou zaregistrovat jen neurotické osoby. podatel se proto domnívá, že hlukové vlivy nebyly zhodnoceny a ve skutečnosti to ani není možné bez znalosti konkrétního projektu. Podatel zdůrazňuje, že nepovažuje za dostatečné, aby byla hluková zátěž řešena až v hlukové studii	oblastí byl krajinný ráz dále prověřován, a to s ohledem na hodnoty území. Vlivy na krajinný ráz pak byly dále vyhodnoceny v rámci VVURÚ, a to jak z hlediska navrhovaného souboru akceleračních oblastí jako celku, tak pro jednotlivá území v kartách akceleračních oblastí, které obsahují i mapy viditelnosti (Příloha SEA). Podmínky v územních opatřeních pak dále omezují barevné řešení doprovodných staveb a rozsah trvalých terénních úprav. Samotný způsob vymezení akceleračních oblastí na základě podkladů (biologická posouzení, mapy citlivosti ptáků vůči výstavbě VTE zpracované ČSO, území významná pro netopýry dle podkladů ČESON, biotopy zvláště chráněných druhů velkých savců a další) a nařízení vlády č. 507/2025 Sb. minimalizuje vliv na složky životního prostředí. Pro všechny akcelerační oblasti jsou současně pořizována územní opatření, která obsahují opatření stanovená na základě biologických posouzení. Tato opatření dále zmírňují negativní vlivy, které nebylo možné vyloučit vymezením akcelerační oblasti. Podmínky v územních opatřeních zahrnují ochranu prvků lokálního ÚSES a všech biokoridorů, ochranu biotopů, ZPF a PUPFL, dále povinnost biologického dozoru, monitoring mortality ptáků a netopýrů, detekční systémy a další podmínky specifické vzhledem ke konkrétní akcelerační oblasti. Vymezení akcelerační oblasti v ÚRP nezakládá možnost vyvlastnění ani právo na výstavbu VTE a nevylučuje jiné využití území. Nebylo prokázáno, že by instalace VTE měla významný negativní vliv na cenu nemovitostí či provádění investic.

Poř. č.	Připomínkové místo	Číslo jednací	Článek	AO	Připomínka	Vyhodnocení
					zpracované investorem. Takový přístup není schopný zajistit reálnou ochranu lidského zdraví. Podatel dále nesouhlasí s tím, že vůbec nedošlo k posouzeni vlivů infrazvuku, nízkofrekvenčního hluku a vibrací, ačkoliv odborné studie upozorňuji na rizika spojená s těmito doprovodnými jevy provozu VTE. Podatel se domnívá, že nebyl ani řádně zhodnocen vliv vibrací na nemovitosti. Stejně tak nebyl řádně posouzen z hlediska vlivů tzv. stroboskopický efekt, kdy se posouzeni zejména nezaměřilo na obtěžující dopady stroboskopického efektu. 7. Vlivy na krajinný ráz Větrné elektrárny mají zásadní vlivy na krajinný ráz. Ve Vyhodnoceni vlivů územního opatření AOV83 se uvádí: ,,Z analýzy viditelnosti vyplývá, že hodnocené území se vyznačuje vysokou koncentraci kulturně-historických hodnot a zároveň velmi citlivým vztahem ke krajině Kokořínska a k ikonické dominantě Bezdězu. V bezprostředním okolí se uplatňuje kostel Nanebevzetí Panny Marie, koste/sv. Jakuba Většího, fara, kaple Nejsvětější Trojice, zámek a historická venkovská zástavba. Ve vzdálenosti do 2 km navazuji kostel sv. Martina, radnice, sokolovna a další 3 objekty utvářející obraz sídla. V širším území do 5 km a 15 km se pak prosazuje mimořádně bohatý soubor I památek, včetně hradu Kokořín, hradu Houska, hradišť, kostelů, tvrzí) zámků a historických areálů, Rozhodující hodnotou je zde ochrana vnitřní scenérie Kokořínska a nerušených výhledů na Bezděz. Současně je třeba zachovat obraz Mšena a jeho historického jádra v krajině, včetně vazeb na příjezdové komunikace, turistické trasy a další frekventovaná místa, odkud se uplatňuji ikonické pohledy na město i na širší krajinný rámec. Bezděz zde nepůsobí jen jako vzdálená dominanta, ale jako jeden z hlavních určujlcích prvků krajinné identity celého prostoru." jak je možné, že všechny tyto vlivy jsou hodnoceny jako zanedbatelné, když přitom VTE budou představovat novou dominantu, která jednoznačně výrazně ovlivní krajinu, to není ve Změně č. 2 ani v územním opatření vysvětleno. vliv VTE na krajinný ráz bude mít ještě další dopady - již napořád bude hodnota krajinného rázu snížena, takže bude možné do území umisťovat i další záměry, které by jinak kvůli ochraně krajinného rázu nebyly přípustné. 8. Další negativní vlivy AOV83 - Prostor pro individuální připomínky: lze doplnit např. obavy z negativního vlivu vymezeni AOV na zvířata, na ekosystémy, na vodní poměry v území, na zemědělský půdní fond, na ekosystémy... 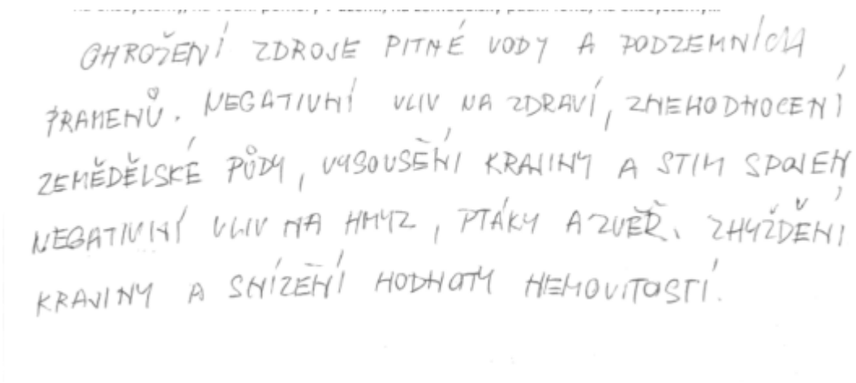 	
8327.	Večeřová Marie	MMR-45370-2026-81	99czt	AOV66	Věc: Připomínka k návrhům Změny Č.2 Územního rozvojového plánu a územních opatření. Vznáším připomínku k Návrhu změny č.2 územního rozvojového plánu, Vyhodnocení vlivů návrhu změny č.2 územního rozvojového plánu na udržitelný rozvoj území, Návrhů jednotlivých územních opatření k akceleračním oblastem vymezených v návrhu změny č. 2 územního rozvojového plánu ke stanovené akcelerační zóně **AOV 66 Radostín**:	**Akceptováno.** Akcelerační oblast AOV66 Radostín byla vypuštěna.

Poř. č.	Připomínkové místo	Číslo jednací	Článek	AO	Připomínka	Vyhodnocení
					○ **v případě vybudování** VTE v **navržené akcelerační zóně** nenávratně zničí krajinný ráz přírody Vysočiny obklopující městys ○ **znehodnocení ceny** nemovitostí ○ **znehodnocení oblasti** pro agroturistiku a cykloturistiku ○ **oblast bude nezajímavá** pro rekreaci a odpočinek **Nesouhlasím** s návrhem akcelerační **zóny AOV66 Radostín v katastrálním území Radostína nad Oslavou.**	
8328.	Green Lines Rusová	MMR-45372-2026-81	99cg	AOV22	Připomínky společnosti Green Lines Rusová s.r.o. k Návrhu Změny č. 2 ÚRP, k Vyhodnocení vlivů na udržitelný rozvoj území (SEA) a k návrhu územního opatření pro akcelerační oblast AOV22 Kryštofovy Hamry Vážení, v návaznosti na veřejnou vyhlášku Ministerstva pro místní rozvoj č. j. MMR-25750/2026-81 ze dne 14. 4. 2026, kterou bylo oznámeno veřejné projednání a možnost uplatnění připomínek k návrhu Změny č. 2 Územního rozvojového plánu (dále jen „Z2 ÚRP“), si tímto dovolujeme jako dotčený subjekt a provozovatel Větrné farmy Rusová (VTE Rusová) uplatnit v zákonné lhůtě následující připomínky. Naše společnost provozuje na území obce Kryštofovy Hamry (na pozemcích nacházejících se v území navrhované AOV22) od roku 2007 větrnou farmu sestávající ze 3 větrných elektráren (VTE) typu Nordex N80 vysokých 120m o celkovém instalovaném výkonu 7,5 MW. V současné době v úzké součinnosti s obcí připravujeme celkovou modernizaci (repowering) větrných elektráren, která spočívá v nahrazení stávajících 3 technologicky zastaralých turbín, je předpokládáno snížení počtu elektráren a navýšení celkového výkonu do 20 MW, přičemž zastupitelstvo obce vyjádřilo s tímto záměrem souhlas. Aktuálně je plánováno nahrazení současných tří VTE za dvě nové typu ENERCON E-175 E2 s celkovou výšku 249,5 - 262 m a o celkovém plánovaném výkonu 14 MW. Předložený návrh územního opatření (ÚO) pro akcelerační oblast AOV22 Kryštofovy Hamry a obecné nastavení podmínek v Z2 ÚRP však realizaci plánovaného a obcí podporovaného environmentálně šetrného záměru s nejmodernější technologií fakticky znemožňují. Níže uvádíme konkrétní připomínky a odůvodnění: I. Obecná připomínka k předložené dokumentaci Z2 ÚRP a Vyhodnocení SEA Požadavek: Požadujeme přepracování návrhu Změny č. 2 Územního rozvojového plánu, souvisejícího územního opatření pro oblast AOV22 a vyhodnocení vlivů na životní prostředí (SEA), a to zejména ve vztahu k výškovým limitům stanoveným pro využití větrné energie. Požadujeme, aby výškové limity byly nově posouzeny na základě transparentního a přezkoumatelného variantního hodnocení, které zohlední současný stav technologií větrných elektráren, očekávaný technologický vývoj a skutečný vliv různých výškových parametrů na sledované složky životního prostředí. Odůvodnění: Návrh větrných akceleračních oblastí (AOV) trpí vážným vnitřním rozporem. Dokumentace deklaruje cíle v oblasti rozvoje obnovitelných zdrojů energie v souladu se Směrnicí EP a Rady (EU) 2023/2413 (RED III) a národním zákonem o urychlení využívání OZE (ZOZE) , avšak reálně nastavené plošné limity možnost výstavby moderní infrastruktury likvidují. Z dokumentace SEA není přezkoumatelné, na základě jakých odborných podkladů pořizovatel k jednotlivým limitům dospěl, a zcela absentuje variantní posouzení mírnějších regulačních opatření. Akcelerační oblasti mají dle RED III sloužit k odbourávání administrativních a technických bariér, nikoli k vytváření nových plošných restrikcí, které znemožňují nasazení nejmodernějších technologií. Konkrétně z dokumentace SEA ani z odůvodnění návrhu Změny č. 2 ÚRP není zřejmé, na základě jakých odborných podkladů (kromě odkazu na metodiku k posuzování krajinného rázu) byly jednotlivé	**Akceptováno.** Akcelerační oblast AOV22 Kryštofovy Hamry byla vypuštěna.

Poř. č.	Připomínkové místo	Číslo jednací	Článek	AO	Připomínka	Vyhodnocení
					výškové limity stanoveny a jakým způsobem byla posouzena jejich přiměřenost ve vztahu k deklarovaným cílům ochrany životního prostředí. Dokumentace současně neobsahuje variantní posouzení odlišných výškových parametrů ani vyhodnocení variant bez plošně stanovených výškových limitů. Z předložených podkladů tak nelze přezkoumat, zda zvolená regulace představuje nezbytné a proporcionální opatření, ani zda existují jiná řešení umožňující dosažení stejné úrovně ochrany při menším omezení využití území pro výrobu energie z obnovitelných zdrojů. Stanovené limity navíc nezohledňují technologický vývoj v oblasti větrné energetiky. Současné komerčně využívané technologie dosahují vyšší efektivity prostřednictvím větších rotorů a vyšších konstrukcí, tedy znamenají menší počet větších větrných elektráren s větší celkovou produkcí elektřiny s pozitivnější vlivem na životní prostředí vč. živočichů, emisí hluku. Přičemž jejich konkrétní vlivy jsou standardně posuzovány v rámci procesu EIA a navazujících povolovacích řízení, a to včetně ovlivnění krajinného rázu, kde je třeba posoudit, zda menší počet větších VTE není příznivější variantou. Bez doložení odborných podkladů a variantního posouzení proto nelze ověřit, zda navržené limity odpovídají reálným potřebám ochrany území nebo zda naopak nepředstavují nepřiměřené omezení využití akceleračních oblastí. II. Připomínka k absolutnímu výškovému limitu 160 m v AOV22 (čl. 3.1 písm. a) ÚO) Požadavek: Požadujeme zrušení plošného výškového limitu 160 m pro akcelerační oblast AOV22 Kryštofovy Hamry, nebo stanovit výškový limit pouze jako doporučený, který lze změnit po detailním posouzení v rámci navazujícího povolení záměru, nebo jeho navýšení na nejméně 265 m (resp. jeho překlasifikování na parametr doporučující) , aby limit sám o sobě neblokoval technologicky nejefektivnější repowering stávajících lokalit. Odůvodnění: 1. Faktické znemožnění realizace připravovaných projektů modernizace: Návrh ÚO pro oblast AOV22 stanovuje maximální celkovou výšku VTE na 160 m. Námi plánované a obcí odsouhlasené moderní turbíny ENERCON E-175 E2 však disponují výškou tubusu 162–174,5 m a celkovou výškou v horní úvrati listu v rozmezí 249,5–262 m, jedná se o aktuálně nejmodernější a nejefektivnější typ. Navržený limit 160 m tak bezprecedentně bez řádného posouzení vylučuje využití dnes nejmodernějších typů nejvyšší třídy, dokonce ani střední třídy vnitrozemských typů větrných elektráren všech rnomovaných evropských výrobců, pro modernizaci stávající větrné farmy Rusová. 2. Překročení zákonného zmocnění (§ 11 odst. 2 ZOZE): Podle zákona o urychlení využívání obnovitelných zdrojů energie lze v územním opatření stanovit podmínky výhradně za účelem zmírnění prokazatelných dopadů na životní prostředí a zdraví. Podmínka, která svým nastavením kompletně zamezí realizaci samotného účelu, pro který je oblast vymezena, toto zákonné zmocnění zjevně překračuje. 3. Negativní dopad na ochranu přírody a krajinu: Moderní větrná energetika směřuje k vyšším stožárům a větším průměrům rotorů. To umožňuje dosáhnout vyššího výkonu při výrazně nižším počtu instalovaných těles v krajině. V našem případě nahrazujeme 3 starší turbíny pouze 2 nejmodernějšími. Vyšší turbíny s pomalejšími otáčkami jsou navíc dle oficiálních studií Evropské komise (DG ENER, 2024) pro ptactvo bezpečnější. 4. Vada odůvodnění dokumentace: Vyhodnocení vlivů SEA pracovalo modelově s výškami stožárů 120, 170 a 200 m, avšak bez logické vazby na finálně navržený limit 160 m celkové výšky v ÚO. Stanovení této hodnoty je zcela arbitrární a nepodložené. 5. Efektivní využití lokality a národní cíle v oblasti využívání obnovitelných zdrojů (VTE) – větší množství vyrobené elektřiny při menším počtu větrných elektráren 6. Očekáváme příznivější vliv menšího počtu větších VTE na krajinný ráz – bude vyhodnoceno a posouzeno v rámci povolovacího procesu. 7. Očekávaný pozitivní vliv menšího počtu vyšších a nejmodernějších VTE na hlukové emise (pozitivní vliv nižších otáček, nejmodernějšího designu, výši a nižšího počtu) – musí být ověřeno individuálním posouzením (hlukovou studií). 8. Rozpor s principem eurokonformního výkladu. Podmínka, která je reálně v rozporu s cíli RED III, je v rozporu s povinností orgánů veřejné moci aplikovat eurokonformní výklad.	

Poř. č.	Připomínkové místo	Číslo jednací	Článek	AO	Připomínka	Vyhodnocení
					III. Podmínky čl. 3.2 písm. a) a b) ÚO jsou nadbytečné a zakládá nepřípustnou právní nejistotu Požadavek: Navrhujeme vypuštění podmínek v čl. 3.2 písm. a) a b) ÚO, nebo stanovit podmínku jako doporučenou, kterou lze změnit v rámci navazujícího povolení záměru. Odůvodnění: Povinnost vypnutí elektráren v období po provedení orby či sklizně a povinost instalovat drahá technická řešení považujeme za neproporcionální. Z principu lze dle našeho názoru požadovat až v rámci individuálního posouzení, nebo případně navazujícího monitoringu. Stanovení takových povinností zatěžuje ekonomiku projektu, tedy prodražuje výrobu energie, snižuje výrobu, klade vyšší nároky na využití materiálů a je tak z mnoha ohledů v důsledku negativní pro životní prostředí a nelze bez konkrétního posouzení požadovat. . IV. Povinný monitoring ptáků a netopýrů (čl. 3.2 písm. c) a d) ÚO) je nadbytečný a zakládá nepřípustnou právní nejistotu Požadavek: Navrhujeme vypuštění podmínek v čl. 3.2 písm. c) a d) ÚO, nebo stanovit podmínku jako doporučenou, kterou lze změnit v rámci navazujícího povolení záměru. Odůvodnění: Monitoring ptáků v lokalitě probíhá kontinuálně od roku 2002 až dosud jako součást přípravy záměru(ů) repoweringu. Duplicita povinnosti, která je již zajištěna jinými nástroji, je v rozporu se zásadou přiměřenosti.. V. Připomínka k umělému zastropování instalovaného výkonu v AOV22 Požadavek: V souladu s podněty obce Kryštofovy Hamry požadujeme navýšit celkový předpokládaný instalovaný výkon oblasti AOV22, nebo v odůvodnění ÚO explicitně uvést, že uvedené hodnoty instalovaného výkonu (MW) jsou pouze orientační a nepředstavují závazný nepřekročitelný strop pro navazující územní a stavební řízení. Odůvodnění: Pokud modernizace stávající větrné farmy Rusová při snížení počtu turbín na 2 kusy přinese zvýšení instalovaného výkonu na cca 14 MW (a obdobně bude postupovat druhá farma v území) , reálný potenciál oblasti vysoce přesáhne původní konzervativní odhady pořizovatele. Hodnoty výkonu musí reflektovat reálný technologický standard roku 2026 a nesmí blokovat maximální efektivitu využití území v převažujícím veřejném zájmu. Závěr Společnost Green Lines Rusová s.r.o. plně podporuje samotný koncept vymezení akcelerační oblasti AOV22 Kryštofovy Hamry jako krok k naplnění národních klimatických cílů. Nicméně technické a výškové podmínky obsažené v návrhu územního opatření jdou přímo proti smyslu efektivního využití větrné energie, veřejnému zájmu a strategickém cílům státu na výrobě elektřiny z OZE i proti smyslu evropské směrnice RED III a fakticky rozvoj větrné energetiky v této tradiční a osvědčené lokalitě paralyzují. Žádáme Ministerstvo pro místní rozvoj o řádné vypořádání těchto připomínek.	
8329.	Adam Weisner	MMR-45373-2026-81	99cn	AOV30	PŘIPOMÍNKA K NÁVRHU ZMĚNY Č. 2 ÚZEMNÍHO ROZVOJOVÉHO PLÁNU ČR (§ 97 zák. č. 283/2021 Sb., stavební zákon) Ií, PŘIPOMÍNKY K VYHODNOCENÍ VLIVŮ NÁVRHU ZMĚNY Č. 2 ÚZEMNÍHO RQZVOJOVÉHO PLÁNU NA UDRŽITELNÝ ROZVOJ ÚZEMÍ PŘiPOMÍNKY K NÁVRHŮM JEDNOTLIVÝCH ÚZEMNÍCH OPATŘENÍ K AKCELERAČNÍM OBLASTEM VYMEZENÝM V NÁVRHU ZMĚNY Č. 2 ÚZEMNÍHO ROZVOJOVÉHO PLÁNU I. Úvod Tímto podávám připomínku k návrhu vymezení akcelerační oblasti pro větrné elektrárny (AOV). Na základě níže uvedených důvodů nesouhlasím s návrhem změny č. 2 ÚRP ČR, Vyhodnoceni vlivů návrhu Změny č. 2 ÚRP na udržitelný rozvoj území (SEA) a návrhům jednotlivých územních opatření pro akcelerační oblasti (AO) vymezeným v návrhu Změny č. 2 ÚRP. Veškeré níže uvedené připomínky se vztahují současně ke všem výše uvedeným projednávaným částem veřejné vyhlášky. Vymezení území dotčeného připomínkami: obec KUNOVICE katastrální území KUNOVICE kraj	**Neakceptováno.** Vymezení akceleračních oblastí proběhlo na základě biologického posouzení konkrétních území podle § 11 odst. 3 resp. 4 ZOZE, jehož výsledky spolu s výsledky vyhodnocení vlivů na životní prostředí (SEA, Příloha č. 5 k odůvodnění Z2 ÚRP) byly zapracovány do návrhu Změny č. 2 ÚRP. Návrh Z2 ÚRP a jeho odůvodnění, návrh souvisejících územních opatření a jejich odůvodnění, i vyhodnocení vlivů na životní prostředí (VVURÚ) obsahují náležitosti v souladu s příslušnými právními předpisy, včetně správního řádu, stavebního zákona, zákona č. 249/2025 Sb. (ZOZE), zákona č. 114/1992 Sb. (ZOPK), směrnice o ochraně

Poř. č.	Připomínkové místo	Číslo jednací	Článek	AO	Připomínka	Vyhodnocení
					ZLÍNSKÝ Územní opatření k AOV30, a současně na širší území, které může být navrženým řešením přímo a nepřímo ovlivněno. Připomínku podávám: (zaškrtněte konkrétní variantu. Nehod/c/ se lze ponechat/případně upravit) X jako osoba žijící v dotčeném území jako vlastník nemovitosti v dotčeném území jako osoba, která může být dotčena dopady návrhu (např. z hlediska krajiny, životního prostředí či kvality života) hospodařím na půdě jiné: (prosím doplňte) Jedná se o území s významnými krajinnými, přírodními a obytnými hodnotami, které nejsou návrhem dostatečně respektovány. Dopad návrhu na mou osobu spočívá v tom, že: S návrhem týkajícím se Územního opatření k AOV30 nesouhlasím a požaduji jeho vyřazeni nebo zásadní přepracování, neboť vykazuje závažné nedostatky z hlediska zákonnosti, ochrany životního prostředí i dopadů na obyvatele v dané oblasti. II. Zákonnost a nesoulad s právními předpisy ČR l) Rozpor se zákonem č. 500/2004 Sb., správní řád O § 3 - nebyl zjištěn stav bez důvodných pochybnosti a § 68 - nedostatečné odůvodnění Návrh je nepřezkoumatelný, protože neobsahuje konkrétní podklady pro dané území. 2) Rozpor se zákonem č. 100/2001 Sb. (EIA/SEA), chybí posouzení: kumulativních vlivů variantního řešeni konkrétních dopadů na území Dokumentace SEA je neúplná a věcně nedostatečná. 3) Rozpor se zákonem č. 114/1992 Sb. (ochrana přírody a krajiny) O ohroženi krajinného rázu (§ 12) u narušeni ekologické stability D zásah do biotopů a migračních tras 4) Rozpor se stavebním zákonem § 18 a § 19 - ochrana hodnot území požadavek na udržitelný rozvoj Návrh představuje industrializaci volné krajiny bez dostatečného odůvodnění. III. Nesoulad s právem Evropské unie I) Směrnice o ptácích (2009/147/ES) a o stanovištích (92/43/EHS) D nelze vyloučit negativní vliv na chráněné druhy chybí dostatečné biologické podklady Rozpor s požadavkem vyloučeni významného vlivu. 2) Směrnice EIA (2011/92IEU) D nedostatečné zapojeni veřejnosti D nedostatečné vyhodnocení vlivů 3) Směrnice RED III (2023/2413) nebyla doložena priorita využiti: i D zastavěných ploch D brownfieldů D technicky narušených území Vymezeni ve volné krajině je v rozporu s principem minimalizace dopadů. 4) Princip předběžné opatrnosti (ČI. 191 SFEU) Politika Unie v oblasti životního prostředí přispívá k sledováni následujících cílů: OD zachováni, ochrana a zlepšováni kvality životního prostředí, m ochrana lidského zdraví, OD uvážlivé a racionální využíváni přírodních zdrojů, 5) Evropská úmluva o krajině (European Landscape Convention), ETS No. 176 O nedostatečná ochrana krajiny jako základní složky životního prostředí D ignorováni charakteru území O nedostatečné zapojeni veřejnosti do rozhodováni o zásazích do krajiny 6) Aarhuská úmluva (Convention on Access to Information, Public Participation in Decision-making and Access to justice in Environmental Matters), 1998 O omezeni práva veřejnosti na informace D	volně žijících ptáků a směrnice o stanovištích. Ustanovení § 4 odst. 3 ZOZE a čl. 15c směrnice RED III sice upřednostňují brownfieldy a degradované plochy, avšak nevylučují vymezení akcelerační oblasti na jiných pozemcích. Vymezení výhradně na degradovaných plochách nebylo s ohledem na prostorové nároky technologie větrných elektráren proveditelné. Návrh Z2 ÚRP byl projednán s obcemi a veřejností v rámci veřejného projednání. Procesy územního plánování, které byly při pořizování Z2 ÚRP respektovány, jsou dlouhodobě nastaveny stavebním zákonem tak, aby byly v souladu s legislativou EU, včetně Aarhuské úmluvy atd. Do návrhu Změny č. 2 ÚRP byly zapracovány výsledky vyhodnocení vlivů na životní prostředí (SEA, Příloha č. 5 k odůvodnění Z2 ÚRP). Oblasti, u nichž autorizované osoby identifikovaly významné negativní nebo kumulativní vlivy, byly ze Z2 ÚRP vyloučeny (odůvodnění Z2 ÚRP, odst. 32). Zpracování VVURÚ odpovídá obsahem i strukturou požadavkům obsaženým v příloze č. 4 stavebního zákona, včetně posouzení kumulativních a synergických vlivů, vlivů na zdraví a hodnocení nulové varianty (platné znění ÚRP) vůči variantě navrhované (Změna č. 2 ÚRP). Zadání Z2 ÚRP schválené Vládou ČR nepožadovalo jiná variantní řešení. Posouzení vlivů na lokality NATURA 2000 je součástí VVURÚ. Pro všechny akcelerační oblasti jsou současně pořizována územní opatření, která obsahují opatření stanovená na základě biologických posouzení. Tato opatření dále zmírňují negativní vlivy, které nebylo možné vyloučit vymezením akcelerační oblasti. Podmínky v územních opatřeních zahrnují ochranu prvků lokálního ÚSES a všech biokoridorů, ochranu biotopů, ZPF a PUPFL, dále povinnost biologického dozoru, monitoring mortality ptáků a netopýrů, detekční systémy a další podmínky specifické vzhledem ke konkrétní akcelerační oblasti. Při vymezení akceleračních oblastí nelze předjímat konkrétní technické parametry či přesné umístění záměrů OZE. Obavy z negativních vlivů hluku a stroboskopického efektu řeší podmínky stanovené ve všech územních opatřeních pro akcelerační oblasti pro VTE, které ukládají zpracování hlukové studie, studie působení stroboskopického efektu, včetně minimalizace shadow flicker efektu, a také omezují světelné zatížení. V případě, že by záměr nesplňoval zákonné hygienické limity (nařízení vlády č. 272/2011 Sb., o ochraně zdraví před nepříznivými účinky hluku a vibrací) a další požadavky vyplývající z příslušných právních předpisů (např. požární bezpečnost) a současně podmínky v územním opatření, nemůže být povolen. Vymezení akcelerační oblasti v ÚRP nezakládá možnost vyvlastnění ani právo na výstavbu VTE a nevylučuje jiné využití

Poř. č.	Připomínkové místo	Číslo jednací	Článek	AO	Připomínka	Vyhodnocení
					omezení účasti veřejnosti na rozhodovacích procesech (pouze formální zapojeni) j] omezení práva veřejnosti na přistup k právní ochraně v záležitostech životního prostředí IV. Nedostatky SEA a podkladů absence terénních biologických průzkumů práce pouze s mapovými podklady (nedostatečné) chybí reálná data o výskytu druhů variantní řešeni posouzení vlivu na zdraví Bez těchto podkladů nelze učinit kvalifikovaný závěr. Ministerstvo dopravy ve svém vyjádřeni č-. j. MD-22459/2026-940/3 potvrdilo, že v České republice dosud neexistuje samostatná metodika pro posuzování vlivu větrných elektráren na bezpečnost silničního provozu. Tuto oblast označilo za metodickou mezeru a současně připustila existence odborně diskutovaných vizuálních a percepčních vlivů (např. vizuální distrakce, stínové efekty, noční překážkové osvětlení). Ministerstvo dopravy rovněž připustilo existenci identifikovatelných bezpečnostních rizik, jako je odlet ledu, havárie či odlet části stavby. Tyto skutečnosti potvrzují, že podklady návrhu nejsou úplné a neumožňují kvalifikované posouzeni bezpečnostních dopadů na dopravu. V. Narušeni krajiny a životního prostředí Navržené řešeni povede k: D zásadní změně krajinného rázu O narušení horizontů a dálkových pohledů rr vzniku bariér v krajině narušení ekologické konektivity O znehodnoceni zemědělské půdy D zničeni migračních tras živočichů výška staveb (180 m a vyšší) znamená nadregionální dopad. VI. Dopady na obyvatele Návrh nedostatečně řeší negativní vliv na: hluk a nízkofrekvenční hluk stroboskopický efekt u světelné zatíženi D kvalitu bydlení O hodnotu nemovitosti Tyto vlivy nejsem řádně vyhodnoceny. VII. Kumulativní a systémové dopady Není řešeno: O souběžné působeni více projektu celkové zatíženi území O únosnost krajiny Hrozí nevratná degradace území. VIII. Absence variantního řešení Není doloženo, že byly posuzovány jiné lokality a méně konfliktní varianty, jedná se o porušeni základního principu plánováni. Nebyla rovněž posouzena tzv. nulová varianta (varianta O), tedy stav území před realizaci záměru, což znemožňuje objektivní hodnoceni dopadů. IX. Vyloučeni EIA a nedostatečné posouzeni vlivů Navržené vymezeni akceleračních oblasti má zásadní dopad i z hlediska následného povolováni záměrů, neboť v těchto oblastech dochází k omezeni, resp. vyloučeni standardního posuzováni vlivů na životní prostředí (EIA). O to vyšší nároky musí být kladeny na kvalitu, úplnost a konkrétnost podkladů a vyhodnoceni vlivů na životní prostředí již na úrovni tohoto návrhu, neboť územní opatření dle ZOZE nemůže plnohodnotně nahradit individuální posouzení konkrétních záměrů. Předložený návrh však tyto požadavky nenaplňuje, zejména postrádá dostatečné vyhodnoceni konkrétních lokálních dopadů, kumulativních vlivů více záměrů v území a jejich dopadů na krajinný ráz, obytné prostředí a veřejné zdravý. Ministerstvo vnitra - generální ředitelství HZS ČR ve svém oficiálním vyjádřeni ze dne 6. 2. 2026 potvrdilo, že v České republice dosud neexistuje komplexní právní ani metodická úprava požární bezpečnosti větrných elektráren. Současně uvedlo, že nejsou stanoveny konkrétní minimální odstupové vzdálenosti těchto staveb od lesních porostů a obytné zástavby z hlediska požárního rizika a že zásah jednotek požární, ochrany je v případě požáru větrné elektrárny převážně pouze defenzivní.	území. Nebylo prokázáno, že by instalace VTE měla významný negativní vliv na cenu nemovitostí či provádění investic. Lokální dopady na cenu nemovitostí konkrétních záměrů nelze posuzovat na koncepční úrovni při vymezování akceleračních oblastí v ÚRP.

Poř. č.	Připomínkové místo	Číslo jednací	Článek	AO	Připomínka	Vyhodnocení
					Tato skutečnost dokládá, že stát, dosud nemá komplexně řešenou požární bezpečnost těchto staveb, přestože jsou navrhovány ve stále větším rozsahu, často v blízkosti lesních porostů, chráněných území, zemědělské krajiny či obytné zástavby. Za situace, kdy neexistuje metodika požární bezpečnosti větrných elektráren ani stanovené odstupové vzdálenosti těchto staveb od lesních porostů či obytné zástavby, nelze učinit závěr o přijatelnosti rizik, a tedy ani o způsobilosti území pro vymezeni akcelerační oblasti. X, H|avní požadavek Navrhuji: I) Vyřazeni výše uvedené akcelerační oblasti z návrhu nebo 2) Zároveň (pro případ, že nebude tomuto požadavku vyhověno) požaduji, aby návrh změny č. 2 ÚRP ČR nebyl v této části schválen a byl vrácen k zásadnímu přepracování, a to zejména po doplnění: · posouzeni vlivu na lokality Natura 2000 dle a. 6 odst. 3 směrnice 92/43/EHS · dostatečný biologický průzkumu odpovídající metodikám MŽP v různých ročních obdobích · hodnoceni vlivu na populace netopýrů · posouzeni kumulativních vlivů v širším území · hodnoceni dopadů na krajinný ráz · hodnoceni dopadů na využití nemovitosti vlastníků v dosahu navrhovaných 500 m od obytné zástavby a přímý dopad vymezení AO na výkon vlastnických práv těchto vlastníků, včetně uvedeni metodiky, podle které se určuje vzdálenost od zastavěného území · zdůvodnění nevyužiti brownfieldů a narušených území uvedených v Národní databázi brownfieldů · metodických podkladů pro posouzeni vlivu větrných elektráren na bezpečnost silničního provozu, včetně vyhodnocení vizuálních a percepčních vlivů a identifikovaných bezpečnostních rizik · podkladů týkajících se požární bezpečnosti větrných elektráren, včetně metodiky požárního posouzeni, stanoveni minimálních odstupových vzdálenosti od lesních porostů, obytné zástavby, dopravní infrastruktury a dalších citlivých území, a vyhodnocení zásahových možnosti jednotek požární ochrany Do doby doplněni těchto podkladů nelze území považovat za způsobilé pro vymezeni akcelerační oblasti. Podané připomínky jsou blanketní, podatel si vymezuje právo připomínky doplnit ve lhůtě 15 dnů ode dne veřejného projednání. XI. Závěr Návrh v předložené podobě není dostatečně odůvodnění, není podložen odbornými daty, je v rozporu s právními předpisy ČR i EU a může mít závažné dopady na krajinu, životní prostředí i obyvatele, proto požaduji především vyřazení Územního opatření k AOV30 z návrhu Změny č. 2 Územního rozvojového plánu ČR. Pro případ, že tomuto požadavku nebude vyhověno, požaduji zásadní přepracováni Návrhu Změny č. 2 URP ČR tak, aby byl v souladu s právními předpisy a byly řádně vyhodnoceny jeho dopady. Zádám, aby tato připomínka byla řádně vypořádána v souladu se zákonem a aby bylo uvedeno konkrétní odůvodněni přijatelného řešeni.	
8330.	Vanická Hana a Roman Vyhnálek, Marcela Vyhnálková, Pavel Bláha, Petra Bláhová, Jana Váchová, Luboš Havelka, Monika Havelková, Petr Kubů, Zdeněk Mareček, Bc. Jiří Kochwasswer, Zdeněk Štěpán,	MMR-45374-2026-81	99ch 99cza 99czb 99czc 99czd	AOV24 AOV47 AOV48 AOV49 AOV50	Věc: Předání individuálních připomínek občanů k návrhu Změny č. 2 Územního rozvojového plánu ČR a souvisejícím územním opatřením Dobrý den, v příloze tohoto podání předáváme individuální připomínky občanů k návrhu Změny č. 2 Územního rozvojového plánu ČR, k vyhodnocení vlivů na udržitelný rozvoj území a k návrhům územních opatření pro akcelerační oblasti AOV24 - Lodhéřov, AOV47 - Bukovec, AOV48 - Chrbonín, AOV49 - Křeč a AOV50 - Obrataň. Připomínky jsou zasílány společně pouze z organizačních důvodů. Každá jednotlivá připomínka představuje samostatné podání konkrétní osoby, která je v dokumentu identifikována a která ji uplatňuje vlastním jménem. Seznam osob posíláme v příloze. Žádáme proto, aby Ministerstvo pro místní rozvoj: - evidovalo každou připomínku jako samostatné podání jednotlivého podavatele, - každou připomínku samostatně a individuálně vypořádalo, - u každé připomínky uvedlo konkrétní a přezkoumatelné odůvodnění způsobu jejího vypořádání.	**Akceptováno částečně.** Akcelerační oblasti AOV 47 Bukovec a AOV49 Křeč byly vypuštěny. Akcelerační oblast AOV24 Lodhéřov byla zmenšena. Vymezení akceleračních oblastí proběhlo na základě biologického posouzení konkrétních území podle § 11 odst. 3 resp. 4 ZOZE, jehož výsledky spolu s výsledky vyhodnocení vlivů na životní prostředí (SEA, Příloha č. 5 k odůvodnění Z2 ÚRP) byly zapracovány do návrhu Z2 ÚRP. Návrh Z2 ÚRP a jeho odůvodnění, návrh souvisejících územních opatření a jejich odůvodnění obsahují náležitosti v souladu s příslušnými právními

Poř. č.	Připomínkové místo	Číslo jednací	Článek	AO	Připomínka	Vyhodnocení
	Andrea Kochwasserová, Jaroslav Votava, Rudolf Kochwasser, Veronika Kochwasserová, Jana Motyčáková, Jaroslav Novák, Jindřich Kubů, Magda Kubů, Daniel Kubů, Hana Gutová, Jiří Vít Dobešov, Miroslav Pařízek, Marta Matoušů.				Současně žádáme, aby hromadné doručení připomínek nebylo vykládáno jako společné podání nebo jediná kolektivní připomínka. **Akcelerační oblasti na území Jihočeského kraje (okresy Jindřichův Hradec a Tábor) a Kraje Vysočina (okres Pelhřimov): AOV24 – Lodhéřov, AOV47 – Bukovec, AOV48 – Chrbonin, AOV49 – Křeč a AOV50 – Obrataň.** **IV. DOTČENÉ ÚZEMÍ** **AOV24 – Lodhéřov** Rozloha plochy 3,9 km2, max. výkon 42 MW, max. počet věží 12, max. výška věží 200 m. Katastrální území: Lodhéřov, Studnice u Lodhéřova a Velký Ratmírov. **AOV47 – Bukovec** Rozloha plochy 11,8 km2, max. výkon 115,5 MW, max. počet věží 33, max. výška věží 250 m. Katastrální území: Březina u Dešné, Bořetín, Dobešov u Černovic, Druneč, Hojovice, Chválkov u Kamenice nad Lipou, Psárov, Třískasovice a Vlkosovice. **AOV48 – Chrbonin** Rozloha plochy 4,9 km2, max. výkon 45,5 MW, max. počet věží 13 VTE, max. výška věží 250 m. Katastrální území: Hroby, Chrbonin, Kozmice u Chýnova, Mlýny u Choustníku, Radenín a Vlčeves. **AOV49 – Křeč** Rozloha plochy 8,4 km2, max. výkon 84 MW, max. počet věží 24, max. výška věží 200 m. Katastrální území: Bezděčín u Obratně, Černovice u Tábora, Kozmice u Chýnova, Křeč, Nové Dvory u Pořína, Střítež u Černovic a Sudkův Důl. **AOV50 – Obrataň** Rozloha plochy 6,5 km2, max. výkon 63 MW, max. počet věží 18, max. výška věží 250 m. Katastrální území: Bezděčín u Obratně, Hrobská Zahrádka, Nové Dvory u Pořína, Obrataň, Pořín a Prasetín. **V. STANOVISKO** **S návrhem Územního opatření k AOV24 – Lodhéřov, AOV47 – Bukovec, AOV48 – Chrbonin, AOV49 – Křeč a AOV50 – Obrataň (UO) zásadně nesouhlasím a požaduji jejich vyřazení ze Změny č. 2 Územního rozvojového plánu ČR, případně jejich zásadní přepracování. Návrh vykazuje závažné nedostatky z hlediska zákonnosti, ochrany životního prostředí, ochrany veřejného zdraví i ochrany práv obyvatel dotčeného území.** Návrh akceleračních oblastí AOV24 – Lodhéřov, AOV47 – Bukovec, AOV48 – Chrbonin, AOV49 – Křeč a AOV50 je v rozporu s principem předběžné opatrnosti, požadavky na ochranu veřejného zdraví, ochranu přírody a krajiny, ochranu vodních zdrojů i se zásadou proporcionality zásahu do území. Současně nebyly dostatečně vyhodnoceny kumulativní a synergické vlivy souběhu	předpisy, včetně správního řádu, stavebního zákona a dalších. Zpracování VVURÚ odpovídá obsahem i strukturou požadavkům obsaženým v příloze č. 4 stavebního zákona, včetně posouzení kumulativních a synergických vlivů, vlivů na krajinný ráz a vlivů na zdraví. Podmínky stanovené v příslušných územních opatřeních limitují rozsah terénních úprav u větrných elektráren na maximální hodnotu ± 5 m. Konkrétní vliv základových konstrukcí na puklinové systémy a kolektory podzemních vod bude předmětem podrobného hydrogeologického posouzení, které bude zpracováno jako součást dokumentace záměru a bude řešeno v rámci navazujícího řízení o povolení záměru dle stavebního zákona. Narušení systému podzemních vod se s ohledem na mělké založení naprosto převažující většiny VTE (do cca 5 m) a malou plochu narušení podloží (cca 20x20m) nepředpokládá. V souvisejících územních opatření jsou stanoveny podmínky, které zajišťují ochranu protierozních opatření, funkčních meliorační zařízení, vodních toků a ploch a rovněž omezující možné terénní úpravy. Vzhledem k charakteru a rozsahu potenciálních záměrů se při naplnění podmínek nepředpokládá realizace zpevněných ploch v takovém rozsahu, který by mohl významně ovlivnit vodní režim v rámci akceleračních oblastí. V souladu s požadavky vodního zákona se v rámci procesu povolování záměru bude vyjadřovat vodoprávní úřad. Samotný způsob vymezení akceleračních oblastí na základě podkladů (biologická posouzení, mapy citlivosti ptáků vůči výstavbě VTE zpracované ČSO, území významná pro netopýry dle podkladů ČESON, biotopy zvláště chráněných druhů velkých savců a další) a nařízení vlády č. 507/2025 Sb. minimalizuje vliv na složky životního prostředí. Pro všechny akcelerační oblasti jsou současně pořizována územní opatření, která obsahují opatření stanovená na základě biologických posouzení. Tato opatření dále zmírňují negativní vlivy, které nebylo možné vyloučit vymezením akcelerační oblasti. Podmínky v územních opatřeních zahrnují ochranu prvků lokálního ÚSES a všech biokoridorů, ochranu biotopů, ZPF a PUPFL, dále povinnost biologického dozoru, monitoring mortality ptáků a netopýrů, detekční systémy a další podmínky specifické vzhledem ke konkrétní akcelerační oblasti. Ochrana ZPF je řešena v souvisejících územních opatřeních. Podmínkami je zajištěno, že nebudou vznikat neobhospodařovatelné zbytkové zemědělské pozemky ani pozemky bez přístupu k veřejně přístupné pozemní komunikaci. Dále je v nich požadavek na upřednostní nižších tříd ochrany ZPF při realizaci záměrů OZE a je stanovena maximální plocha dlouhodobého nebo trvalého odnětí ZPF pro záměry OZE v celé akcelerační oblasti. Souhlas s odnětím ze ZPF bude vydán v navazujícím řízení dle stavebního zákona.

Poř. č.	Připomínkové místo	Číslo jednací	Článek	AO	Připomínka	Vyhodnocení
					akceleračních oblastí AOV47 – Bukovec, AOV48 – Chrbonín, AOV49 – Křeč a AOV50 – Obrataň a zamýšlené stavby větrných elektráren (VTE) při naplnění stanovených limitů (zejména výška a množství). Dokumentace SEA (SEA) a UO v předložené podobě není dostatečně odůvodněná, neobsahuje konkrétní odborné podklady a v řadě oblastí odkládá podstatné posouzení vlivů až do budoucích navazujících řízení. Návrh je proto nepřezkoumatelný a v rozporu s právními předpisy České republiky i Evropské unie. Současně může mít závažné dopady na krajinný ráz, biodiverzitu, vodní poměry, kulturně-historické hodnoty území i kvalitu života obyvatel. Požaduji proto především vypuštění akceleračních oblastí AOV24 – Lodhéřov, AOV47 – Bukovec, AOV48 – Chrbonín, AOV49 – Křeč a AOV50 – Obrataň a souvisejícího územního opatření z návrhu Změny č. 2 Územního rozvojového plánu ČR. Pro případ, že tomuto požadavku nebude vyhověno, požaduji zásadní přepracování návrhu, zejména doplnění plného vyhodnocení kumulativních vlivů, ochrany veřejného zdraví, ochrany PUPFL, vlivů na soustavu Natura 2000, chráněné živočichy, krajinný ráz, vodní zdroje a majetková práva obyvatel. Současně žádám, aby všechny připomínky byly řádně a individuálně vypořádány v souladu se zákonem, včetně konkrétního a přezkoumatelného odůvodnění způsobu jejich vypořádání. **VI. PŘIPOMÍNKY K AKCELERAČNÍM OBLASTEM AOV24, AOV47, AOV48, AOV49 a AOV50** **PŘIPOMÍNKY K AKCELERAČNÍ OBLASTI AOV24 – LODHÉŘOV** 1. Nesprávně zjištěný skutkový stav – ochranná pásma vodních zdrojů, rozpor s ochranou vod Dokumentace SEA nesprávně uvádí, že se v území nenacházejí ochranná pásma vodních zdrojů, přestože v území existuje ochranné pásmo evidenčního čísla 00242303 – Plzeňův Žďár podzemní S1, S2. Současně není zohledněna závislost obyvatel na individuálních studních. Obec Lodhéřov a zejména místní část Studnice se dlouhodobě potýkají s nedostatkem pitné vody ve studních a s omezeným zásobováním obyvatel pitnou vodou. Dále návrh ignoruje toky, povrchové vody a prameniště v AOV. Nejsou dostatečně stanoveny limity základání VTE. Je ignorován vliv výstavby a trvání základů VTE na podzemní vody a místní horninové prostředí. Návrh je v rozporu s § 3 zákona č. 500/2004 Sb., správní řád, a se zákonem č. 254/2001 Sb., vodní zákon. Návrh řešení: Požaduji vypuštění akcelerační oblasti AOV24 – Lodhéřov a souvisejícího územního opatření z návrhu Změny č. 2 Územního rozvojového plánu ČR. 2. Rozpor s ochranou zemědělského půdního fondu (ZPF) Zemědělský půdní fond tvoří přibližně 70 % území AOV24. Dokumentace připouští zábor půd 1. třídy ochrany v rozsahu 0,08 ha a II. třídy ochrany v rozsahu 0,59 ha, přesto vliv označuje pouze za „mírně negativní". Návrh bagatelizuje rozsah výstavby VTE a její dopady, neřeší nebezpečí eroze půd, a nedostatečně hodnotí možnost poškození meliorací včetně nezjištěných jejich rozsahu. Návrh je v rozporu se zákonem č. 334/1992 Sb., o ochraně zemědělského půdního fondu, který stanoví zvýšenou ochranu nejhodnotnějších půd. Návrh řešení: Požaduji vypuštění akcelerační oblasti AOV24 – Lodhéřov a souvisejícího územního opatření z návrhu Změny č. 2 Územního rozvojového plánu ČR. 3. Rozpor s ochranou lesa (PUPFL) Pozemky určené k plnění funkcí lesa (PUPFL) tvoří přibližně 30 % území AOV24, tedy téměř třetinu celé oblasti. Dokumentace značně podceňuje a nedostatečně rozsah zásahů spojených s výstavbou VTE a to přístupových komunikací, manipulačních ploch a nutnou související likvidaci a fragmentaci lesních porostů a jejich vliv na migrační prostupnost živočichů.. Návrh je v rozporu se zákonem č. 289/1995 Sb., lesní zákon, a nepreferuje existenci převažujícího veřejného zájmu. Návrh řešení: Požaduji vypuštění akcelerační oblasti AOV24 – Lodhéřov a souvisejícího územního opatření z návrhu Změny č. 2 Územního rozvojového plánu ČR. 4. Nedostatečná ochrana přírody a biodiverzity SEA sama uvádí výskyt citlivých druhů ptáků a netopýrů, například čáp černého, motáka pochopa, motáka pilicha, krkavce velkého nebo netopýra rezavého. Nebyly však dostatečně vyhodnoceny migrační trasy ani možné dopady na CHKO Třeboňsko. Chybí potvrzený výskyt orla mořského a čápa černého. V oblasti nebyl vyhotoven ornitologický výzkum. Posouzení pro SEA trvalo jen 5 měsíců a není proto dostatečné. SEA a UO stanoví zcela nedostatečná opatření na ochranu netopýrů a ptáků. Postup je v rozporu se zákonem č. 114/1992 Sb., o ochraně přírody a krajiny. Návrh řešení: Požaduji vyhotovení celoročního ornitologického a chiropterologického průzkumu, včetně vyhodnocení migračních tras ptáků a netopýrů, kumulativních vlivů a dopadů na CHKO Třeboňsko. Současně požaduji doplnění biologických průzkumů o výskyt zvláště chráněných druhů, zejména orla mořského a čápa černého, a následné nové vyhodnocení vlivů v rámci SEA. Pro případ, že uvedené nedostatky nebudou řádně odstraněny, požaduji vypuštění akcelerační oblasti AOV24 – Lodhéřov a souvisejícího územního opatření z návrhu Změny č. 2 Územního rozvojového plánu ČR. 5. Nedostatečné posouzení vlivů na veřejné zdraví Dokumentace neobsahuje konkrétní akustickou studii ani posouzení infrazvuku, amplitudové modulace, vibrací a stroboskopického efektu a současně nehodnotí celkové zatížení území z hlediska souběhu těchto vlivů. Současně sama připouští riziko obtěžování v okrajové zástavbě Lodhéřova v noční době. Vzhledem k reliéfu krajiny, ve které Lodhéřov leží, existuje riziko odrazů a zesílení akustického tlaku. Návrh je v rozporu se zákonem č. 258/2000 Sb., o ochraně veřejného zdraví, a s nařízením vlády č. 272/2011 Sb. Návrh řešení: Požaduji zpracování detailní akustické studie a plného hodnocení zdravotních rizik (HRA), které posoudí hluk, infrazvuk, amplitudovou modulaci, stroboskopický efekt a kumulativní vlivy větrných elektráren na obyvatele Lodhéřova a okolních sídel, a to včetně noční doby. Současně požaduji vyhodnocení vlivu reliéfu krajiny na šíření hluku, vznik odrazů a možné zesilování akustického tlaku v zastavěném území. Dále požaduji stanovení minimální odstupové vzdálenosti větrných elektráren od obytné a rekreační zástavby v rozsahu nejméně v rozsahu nejméně šestinásobku celkové výšky větrné elektrárny (6× výška VTE), nejméně však vždy 1km. Pro případ, že uvedené vlivy nebudou spolehlivě vyloučeny, požaduji vypuštění akcelerační oblasti AOV24 – Lodhéřov a souvisejícího územního opatření z návrhu Změny č. 2 Územního rozvojového plánu ČR. 6. Rizika pro bezpečnost, letectví a IZS V území se nachází jev UAP 119 – Zájmové území Ministerstva obrany, který podmiňuje umísťování vysokých staveb dalším posouzením. Do území zasahuje Grid ATZ a ochranné pásmo letiště LKJH Jindřichův Hradec. Dokumentace současně nehodnotí dopady souvislého pásu VTE na zásahy vrtulníků integrovaného záchranného systému v lesním území. Postup je v rozporu se zákonem č. 49/1997 Sb., o civilním letectví, a se zákonem č. 239/2000 Sb., o integrovaném záchranném systému. Návrh řešení: Požaduji doplnění odborného posouzení vlivů akcelerační oblasti AOV24 – Lodhéřov na bezpečnost leteckého provozu, obranu státu a fungování integrovaného záchranného systému, zejména s ohledem na jev UAP 119 – Zájmové území Ministerstva obrany, Grid ATZ a ochranné pásmo letiště LKJH Jindřichův Hradec. Současně požaduji vyhodnocení dopadů souvislého pásu větrných elektráren na zásahy vrtulníků IZS, letecké hašení lesních požárů, zdravotnické záchranné služby a policejních vrtulníků, včetně posouzení bezpečnosti letových koridorů a omezení manévrovacích možností v lesním území. Dále požaduji stanoviska Ministerstva obrany, Úřadu pro civilní letectví, Řízení letového provozu ČR a složek IZS k umístění větrných elektráren v daném území. Pro případ, že uvedené bezpečnostní a letecké vlivy nebudou spolehlivě vyloučeny, požaduji vypuštění akcelerační oblasti AOV24 – Lodhéřov a souvisejícího územního opatření z návrhu Změny č. 2 Územního rozvojového plánu ČR. 7. Nepřiměřené zásahy do krajinného rázu	Ochranná pásma letišť a požadavky armády byly vstupním limitem při přípravě návrhu akceleračních oblastí. Bezpečnost leteckého provozu je pak řešena při povolování konkrétního záměru, kdy se vyjadřují Úřad pro civilní letectví, Řízení letového provozu i Armáda ČR a upřesňují umístění či požadavky na denní i noční osvětlení definované v leteckém předpisu L-14. V rámci územního opatření je stanovena konkrétní podmínka. Jedním z podkladů pro zpracování Z2 ÚRP byl dokument Akcelerační oblasti, předvýběr ploch k výstavbě VTE, Screening území ČR z hlediska ochrany krajinného rázu (Roman Bukáček, Simona Vondráčková, 2025). Při vymezování akceleračních oblastí byl krajinný ráz dále prověřován, a to s ohledem na hodnoty území a dálkové pohledy na dominanty. Vlivy na krajinný ráz pak byly dále vyhodnoceny v rámci VVURÚ, a to jak z hlediska navrhovaného souboru akceleračních oblastí jako celku, tak pro jednotlivá území v kartách akceleračních oblastí. Podmínky v územních opatřeních pak dále omezují barevné řešení doprovodných staveb a rozsah trvalých terénních úprav. Návrh Z2 ÚRP byl projednán s obcemi a veřejností v rámci veřejného projednání. Procesy územního plánování, které byly při pořizování Z2 ÚRP respektovány, jsou dlouhodobě nastaveny stavebním zákonem tak, aby byly v souladu s legislativou EU, včetně Aarhuské úmluvy atd. Při vymezení akceleračních oblastí nelze předjímat konkrétní technické parametry či přesné umístění záměrů OZE. Obavy z negativních vlivů hluku a stroboskopického efektu řeší podmínky stanovené ve všech územních opatřeních pro akcelerační oblasti pro VTE, které ukládají zpracování hlukové studie, studie působení stroboskopického efektu, včetně minimalizace shadow flicker efektu. V případě, že by záměr nesplňoval zákonné hygienické limity (nařízení vlády č. 272/2011 Sb., o ochraně zdraví před nepříznivými účinky hluku a vibrací) a současně podmínky v územním opatření, nemůže být povolen. Posouzení kumulativních vlivů na životní prostředí a veřejné zdraví proběhlo v rámci VVURÚ na úrovni koncepce, a to jak pro každou akcelerační oblast individuálně (karty AO, příloha č. 2 SEA), tak pro Změnu č. 2 ÚRP jako celek.

Poř. č.	Připomínkové místo	Číslo jednací	Článek	AO	Připomínka	Vyhodnocení
					Dokumentace sama připouští, že VTE budou novými výškovými dominantami viditelnými na velké vzdálenosti. Dotčeno může být působení kulturně-historických dominant, zejména zámku Červená Lhota a městské památkové rezervace Jindřichův Hradec, včetně významných pohledových vazeb. Chybí vizualizace dálkových pohledů a konkrétní hodnocení dopadů na kulturní a duchovní hodnoty území. Návrh je v rozporu s § 12 zákona č. 114/1992 Sb., o ochraně přírody a krajiny. Návrh řešení: Požaduji doplnění podrobného hodnocení krajinného rázu, vizualizace dálkových pohledů a vizuálních dopadů větrných elektráren na kulturně-historické dominanty území, zejména zámek Červená Lhota, městskou památkovou rezervaci Jindřichův Hradec a související pohledové osy a krajinné horizonty. Současně požaduji zpracování vizualizací z významných vyhlídkových míst, památkově chráněných území a dálkových pohledů, včetně vyhodnocení kumulativních vizuálních dopadů s dalšími záměry větrných elektráren v širším území. Dále požaduji posouzení souladu návrhu s ochranou kulturní krajiny a charakteru historického krajinného rázu podle § 12 zákona č. 114/1992 Sb., o ochraně přírody a krajiny. Pro případ, že významné negativní dopady na krajinný ráz a kulturně-historické hodnoty území nebudou spolehlivě vyloučeny, požaduji vypuštění akceleračních oblastí AOV24 – Lodhéřov a souvisejícího územního opatření z návrhu Změny č. 2 Územního rozvojového plánu ČR. 8. Podlimitní AOV Akcelerační oblast AOV24 Lodhéřov vykazuje dle podkladů předpokládaný instalovaný výkon pouze cca 42 MW, čímž nesplňuje limit „nad 50 MW" stanovený v odůvodnění Změny č. 2 ÚRP pro vymezování akceleračních oblastí celostátního významu. Vymezení AOV24 je proto v rozporu s vlastním odůvodněním pořizovatele a postrádá zákonnou i věcnou konzistenci. Návrh řešení: Požaduji vypuštění akcelerační oblasti AOV24 – Lodhéřov a souvisejícího územního opatření z návrhu Změny č. 2 Územního rozvojového plánu ČR. 9. Nesouhlas obce a veřejnosti Dotčená obec přijala nesouhlasné usnesení s vymezením akcelerační oblasti. Současně byla podána petice proti AOV24 s podpisy většiny místních občanů. Návrh je tak v rozporu s principem samosprávy a požadavky Aarhuské úmluvy. Návrh řešení: Požaduji vypuštění akcelerační oblasti AOV24 – Lodhéřov a souvisejícího územního opatření z návrhu Změny č. 2 Územního rozvojového plánu ČR. **PŘIPOMÍNKY K AKCELERAČNÍ OBLASTI AOV47 – BUKOVEC** 10. Nesprávně zjištěný skutkový stav – ochranná pásma vodních zdrojů, rozpor s ochranou vod Dokumentace SEA nesprávně uvádí, že se v území nenacházejí ochranná pásma vodních zdrojů, přestože v území existují ochranná pásma evidenčního čísla 00299703 – Draneč, Březina (vrt S01) a 00323810 – Hojovice (studna S). Současně nejsou zohledněny další využívané zdroje pitné vody v Psárově a Bořetíně (zejména stávající obecní vrt o hloubce 50m a vodojem, oboje ve vzdálenosti do 300m od hranice AOV47, dtto plánovaný obecní vrt a přívod k vodojemu) ani závislost obyvatel na individuálních studních. Dále návrh ignoruje toky, povrchové vody a prameniště v AOV. Nejsou dostatečně stanoveny limity zakládání VTE. Je ignorován vliv výstavby a trvání základů VTE na podzemní vody a místní horninové prostředí. Není zjištěn rozsah poddolovaných oblastí. Návrh je v rozporu s § 3 zákona č. 500/2004 Sb., správní řád, a se zákonem č. 254/2001 Sb., vodní zákon. Návrh řešení: Požaduji vypuštění akcelerační oblasti AOV47 – Bukovec a souvisejícího územního opatření z návrhu Změny č. 2 Územního rozvojového plánu ČR. 11. Rozpor s ochranou zemědělského půdního fondu (ZPF) Zemědělský půdní fond tvoří přibližně 48,32 % území AOV47. Dokumentace připouští zábor půd I. třídy ochrany v rozsahu 2,31 ha a II. třídy ochrany v rozsahu 0,10 ha, přesto vliv označuje pouze za „mírně negativní". Návrh bagatelizuje rozsah výstavby VTE a její dopady, neřeší nebezpečí eroze půd, a nedostatečně hodnotí možnost pořízení meliorací včetně nezjištění jejich rozsahu. Návrh je v rozporu se zákonem č. 334/1992 Sb., o ochraně zemědělského půdního fondu, který stanoví zvýšenou ochranu nejbonitnějších půd. Návrh řešení: Požaduji vypuštění akcelerační oblasti AOV47 – Bukovec a souvisejícího územního opatření z návrhu Změny č. 2 Územního rozvojového plánu ČR. 12. Rozpor s ochranou lesa (PUPFL) Pozemky určené k plnění funkcí lesa (PUPFL) tvoří přibližně 51,58 % území AOV47, tedy více než polovinu celé oblasti. Dokumentace značně podceňuje, resp. ignoruje a nehodnotí rozsah zásahů spojených s výstavbou VTE a to přístupových komunikací, manipulačních ploch a souvisejícími nutnou likvidací a fragmentací lesních porostů a jejich vliv na migrační prostupnost živočichů. Návrh je v rozporu se zákonem č. 289/1995 Sb., lesní zákon, a neprokazuje existenci převažujícího veřejného zájmu. Návrh řešení: Požaduji vypuštění akcelerační oblasti AOV47 – Bukovec a souvisejícího územního opatření z návrhu Změny č. 2 Územního rozvojového plánu ČR. 13. Nedostatečná ochrana přírody a biodiverzity V blízkém okolí AOV 47 se nachází řada chráněných oblastí, dokumentace nezmiňuje PP Hučivý potok (vzdálenost cca 2.000 m, ochranné pásmo 330 ha), dále cenných mokřadů a prameniště, dále významný biotop u rybníka Táta poblíž hranice AOV. SEA sama uvádí výskyt citlivých druhů ptáků a netopýrů, například motáka pilicha, datla černého nebo netopýra rezavého, a dalších druhů netopýrů, nesvádí však, že tyto výskyty jsou významné v samotné AOV, nejen v jejím blízkém okolí. Nálezy netopýrů dle ČESON jsou dle jeho evidence přímo v AOV47 (Bořetín) a dále v blízkém okolí (Předboř, Choustník, Dobešov u Černovic, Lidmaň, Těmice). Nebyly dostatečně vyhodnoceny migrační trasy ani možné dopady na EVL Chýnovské jeskyně (CZ0314634) v rámci soustavy Natura 2000. Středem celého území prochází migrační koridory zvláště chráněných druhů velkých savců a lokální biokoridory a biocentra, viz územní plány všech obcí v AOV. Dokumentace zcela podceňuje dopady výstavby na tuto skutečnost. SEA a UO stanoví zcela nedostatečná opatření na ochranu netopýrů a ptáků. Výstavba 33 VTE povede k napro stné devastaci celého území ohledně dopravy obrovských dílů stavby, betonu, vybudování dostatečných přístupových komunikací na zalesněný střed celé AOV 47. Chybí potvrzený výskyt orla mořského, sokola stěhovavého, hubáka červeného, ledňáčka říčního, čápa černého. V oblasti nebyl vyhotoven ornitologický výzkum. Zásadním způsobem budou narušeny migrační koridory velkých savců a lokální biokoridory a biocentra. Vyskytují se chráněné druhy vachta trojlistá, pěnišník májový, skokan skřehotavý, kuňka obecná. Není dostatečná ochrana mokřadů (v UO bez ochranného pásma). V SEA je nedostatečně zjištěn rozsah mimolesní zeleně a je stanovena jeho nedostatečná ochrana. Provedeno vadné vyhodnocení vlivu na klima ze strany výstavby a provozu VTE. Posouzení pro SEA trvalo jen 5 měsíců a není proto dostatečné. Postup je v rozporu se zákonem č. 114/1992 Sb., o ochraně přírody a krajiny, a s mezinárodní dohodou EUROBATS. Návrh řešení: Požaduji vyhotovení celoročního ornitologického a chiropterologického průzkumu v rozsahu odpovídajícím metodikám Agentury ochrany přírody a krajiny ČR a doporučením dohody EUROBATS, a to minimálně po dobu jednoho celého biologického cyklu. Současně požaduji doplnění biologického hodnocení o výskyt a migrační trasy zvláště chráněných druhů, zejména orla mořského a čápa černého, včetně vyhodnocení hnízdních, potravních a migračních vazeb v širším území. Dále požaduji úplné posouzení vlivů na EVL Chýnovské jeskyně (CZ0314634) a soustavu Natura 2000, včetně kumulativních vlivů více akceleračních oblastí a vyhodnocení rizik mortality ptáků a netopýrů. Pro případ, že uvedené vlivy na biodiverzitu a zvláště chráněné druhy nebudou spolehlivě vyloučeny, požaduji vypuštění akcelerační oblasti AOV47 – Bukovec a souvisejícího územního opatření z návrhu Změny č. 2 Územního rozvojového plánu ČR. 14. Nedostatečné posouzení vlivů na veřejné zdraví Dokumentace neobsahuje konkrétní akustickou studii ani posouzení vibrací, infrazvuku, amplitudové modulace a stroboskopického efektu, v tomto směru je zcela bez odůvodnění a současně nehodnotí celkové zatížení území z hlediska souběhu těchto vlivů. Dokumentace uvádí, že se předpokládá ve vzdálenosti 500m hluková hladina 37dB na 1 VTE, přičemž toto tvrzení není podloženo žádnou studií (takto vysoké a rozměrné VTE se v ČR ani nenacházejí) ani bližším zdůvodněním a nebere v úvahu kumulaci více zdrojů hluku – více VTE a ani sílu větru a specifický způsob měření u VTE. Současně sama připouští, že některé obytné objekty se nacházejí ve vzdálenostech kratších než 500 m od hranice AOV47. Řada obytných objektů se způsobem využití rodinný dům je blíže než 500 m k hranici AOV 47, jde konkrétně o tyto obytné objekty v: k.ú. Bořetín č.p.: [redacted] 67, 51, k.ú. Dobešov (Cibelny) č.p.: 60, 52, 32, 57, k.ú. Věkonovice č.p.: 44, 45, 52, 26, k.ú. Draneč č.p.:1, 2, 3, 4, 12, 48, 40, k.ú. Březina u JH č.p.: 102, 87, 88, 104, k.ú. Třískalovice č.p. [redacted] k.ú. Psárov č.p.: 33, 50, k.ú. Hojovice č.p.: 70, 45, 38, 44,	

Poř. č.	Připomínkové místo	Číslo jednací	Článek	AO	Připomínka	Vyhodnocení
					63, 46, k.ú. Chvalkov u Kntí.. č.p. 94, 14, Rutov č.p.: 62, 68, 60. Návrh je v rozporu se zákonem č. 258/2000 Sb., o ochraně veřejného zdraví, a s nařízením vlády č. 272/2011 Sb. Sama vzdálenost 500m je z hlediska ochrany veřejného zdraví naprosto nedostatečná. Samotná výstavba dále velmi významným způsobem zatíží hlukem, prašností, blokováním dopravy celé území, jedná se o tisíce m3 betonu apod. Návrh řešení: Požadují zpracování detailní akustické studie a plného hodnocení zdravotních rizik (HRA), které posoudí hluk, infrazvuk, zmpilitudovou modulaci, stroboskopický efekt a kumulativní vlivy větrných elektráren na obyvatele, a to včetně noční doby. Současně požadují vyhodnocení vlivu režimu kosliny na šíření hluku, vznik odrazů a možné zesilování akustického tlaku v zastavěném území. Dále požadují stanovení minimální odsupové vzdálenosti větrných elektráren od obytné a rekreační zástavby v rozsahu nejméně šestinásobku celkové výšky větrné elektrárny (6× výška VTE), nejméně však vždy 1km. Pro případ, že uvedené vlivy nebudou spolehlivě vyloučeny, požadují vypuštění akcelerační oblasti AOV47 – Bukovec a souvisejícího územního opatření z návrhu Změny č. 2 Územního rozvojového plánu ČR. 15. Nepřiměřené zásahy do krajinného rázu Dokumentace sama připouští, že VTE budou novými výškovými dominantami viditelnými na velké vzdálenosti a připouští negativní vliv na krajinný ráz, byť naprosto neadekvátně vyhodnocený. Sama připouští, že dotčeno může být působení kulturně-historických dominant, zejména hradu Choustník, hradu Kámen a zámku Červená Lhota, významné kostely, památník v Mnichu, sakrální stavby a výletní místa, včetně významných pohledových vazeb, mnohé z nich jsou navíc do 1000m vzdáleny od hranice AOV47 a to zejména archeologické a kulturní památky v Mnichu, Hojovicích, Bořetíně (Mostkova kaplička na hranicích AOV47) a Druncí (např. slovanské pohřebiště na hranicích AOV47). Navrhovaná opatření v dokumentaci na zmírnění negativního vlivu jsou zcela nesmyslná a nedostatečná (zachování údajných pohledových os, barva doprovodných staveb VTE, „snížení" VTE) a odporují i ostatním částem dokumentace (odstupové vzdálenosti mezi VTE, přípustná hustota VTE v AOV). Např. hrad Choustník a stejnojmenný kopec je viditelný prakticky odevšad. Žádné pohledové osy ani zhavrení větší zničení krajinného rázu neodvrátí. Plánované stavby VTE jsou při svém plánovaném množství (cca 88 věží ve všech 4 AOV47-50) a při limitní výšce 250m tak gigantické (chladicí věže JETE mají 155 m), že při běžném převýšení zdejších kopců nad zdejší mírně zvlněnou krajinu cca 100-150m ji naprosto pohledově ovládnou, obzvlášť budou-li stát na nejvyšších bodech plánovaných AOV (což je pro investory žádoucí). Dokumentace nehodnotí kumulovaný vliv všech 4 AOV47-50, chybí vizualizace dálkových pohledů a konkrétní hodnocení dopadů na kulturní a duchovní hodnoty území. Omezení výšky VTE na 250m a prezentace tohoto omezení jako zmírňujícího opatření dle SEA a ÚO, přičemž právě tato výška je základní příčinou zničení místního krajinného rázu, je absurdní. Návrh je v zaprostém rozporu s § 12 zákona č. 114/1992 Sb., o ochraně přírody a krajiny a dopad na krajinný ráz je silně negativní. Návrh řešení: Navrhují doplnění podrobného hodnocení krajinného rázu, vizualizace dálkových pohledů a kumulativních vizuálních dopadů větrných elektráren v širším území, a to nejména ve vztahu k hradu Choustník, hradu Kámen, zámku Červená Lhota a dalším kulturně-historickým dominantám. Dále navrhují zpracování realistických vizualizací z významných vyhlídkových míst, obcí, kulturních památek a krajinných horizontů, včetně posouzení souběhu akceleračních oblastí AOV47–AOV50. Současně navrhují vyhodnocení vlivů na charakter historické kulturní krajiny, dálkové pohledové osy a krajinné dominanty podle § 12 zákona č. 114/1992 Sb., o ochraně přírody a krajiny. Pro případ, že významné negativní dopady na krajinný ráz a kulturně-historické hodnoty území nebudou spolehlivě vyloučeny, navrhují vypuštění akcelerační oblasti AOV47 – Bukovec a souvisejícího územního opatření z návrhu Změny č. 2 Územního rozvojového plánu ČR. **PŘIPOMÍNKY K AKCELERAČNÍ OBLASTI AOV48 – CHRBONÍN** 16. Nesprávný skutkový stav – vodní zdroje a hydrogeologické poměry Dokumentace SEA nesprávně uvádí, že se v území nenacházejí ochranná pásma vodních zdrojů, přestože v území existují ochranná pásma evidenčních čísel 00306203 – Chrbonín studny 1, 2, 00222503 – Terezín studny S1, S2, S3 a 00444603 – Radenín studny S1, S2, S3. Současně však věcně nezohledňuje obecní a individuální studny v lokalitách Vičeves a Líšky, které slouží k zásobování obyvatel pitnou vodou. Dále návrh ignoruje toky, povrchové vody a prameniště v AOV. Nejsou dostatečně stanoveny limity zakládání VTE. Je ignorován vliv výstavby a trvání základů VTE na podzemní vody a místní horninové prostředí. Návrh je v rozporu s § 3 zákona č. 500/2004 Sb., správní řád, a se zákonem č. 254/2001 Sb., vodní zákon. Návrh řešení: Požadují vypuštění akcelerační oblasti AOV48 – Chrbonín a souvisejícího územního opatření z návrhu Změny č. 2 Územního rozvojového plánu ČR. 17. Rozpor s ochranou zemědělského půdního fondu (ZPF) Zemědělský půdní fond tvoří přibližně 52 % území AOV48. Dokumentace připouští záběr půd I. třídy ochrany v rozsahu 0,81 ha a II. třídy ochrany v rozsahu 0,11 ha, přesto vliv označuje pouze za „mírně negativní". Návrh bagatelizuje rozsah výstavby VTE a její dopady, neřeší nebezpečí eroze půd, a nedostatečně hodnotí možnost poškození meliorací včetně nezjištění jejich rozsahu. Návrh je v rozporu se zákonem č. 334/1992 Sb., o ochraně zemědělského půdního fondu, který stanoví zvýšenou ochranu nejbonitnějších půd. Návrh řešení: Požadují vypuštění akcelerační oblasti AOV48 – Chrbonín a souvisejícího územního opatření z návrhu Změny č. 2 Územního rozvojového plánu ČR. 18. Rozpor s ochranou lesa (PUPFL) Pozemky určené k plnění funkcí lesa (PUPFL) tvoří přibližně 48 % území AOV48. Dokumentace značně podceňuje, resp. ignoruje a nehodnotí rozsah zásahů spojených s výstavbou VTE a to přístupových komunikací, manipulačních ploch a související nutnou likvidaci a fragmentaci lesních porostů a jejich vliv na migrační prostupnost živočichů. Návrh je v rozporu se zákonem č. 289/1995 Sb., lesní zákon, a neprokazuje existenci převažujícího veřejného zájmu. Návrh řešení: Požadují vypuštění akcelerační oblasti AOV48 – Chrbonín a souvisejícího územního opatření z návrhu Změny č. 2 Územního rozvojového plánu ČR. 19. Nedostatečná ochrana přírody a biodiverzity SEA sama uvádí výskyt citlivých druhů ptáků, například luňáka červeného, káně lesní, sluka lesní, křepelka polní, být rudý. Biologické hodnocení neobsahuje vliv na hnízdiště orla mořského ve Mlýnech. A dále dokumentace uvádí výskyt netopýrů, např. netopýr rezavý, stromový, parkový a nejmenší. Nebyly však dostatečně vyhodnoceny migrační trasy a vazby na významné zimoviště EVL Chýnovská jeskyně (CZ0314634) v rámci Natura 2000. V blízkém okolí AOV se nachází řada chráněných oblastí, které dokumentace nezmiňuje, dále cenných mokřadů a prameniště. Územím prochází migrační koridory zvláště chráněných druhů velkých savců a lokální biokoridory a biocentra, viz územní plán obce. Dokumentace zcela podceňuje dopady výstavby na tuto skutečnost. SEA a ÚO stanoví zcela nedostatečná opatření na ochranu netopýrů a ptáků. Výstavba všech v ÚO připuštěných VTE povede k naprosté devastaci celého území ohledně dopravy obrovských dílů stavby, betonu, vybudování dostatečných přístupových komunikací. V oblasti nebyl vyhotoven ornitologický výzkum. Zásadním způsobem budou narušeny migrační koridory velkých savců a lokální biokoridory a biocentra. Vyskytují se chráněné druhy rostlin a živočichů nezvedené v SEA. Není dostatečná ochrana mokřadů (v UO bez ochranného pásma). V SEA je nedostatečně zjištěn rozsah mimolesní zeleně a je stanovena jeho nedostatečná ochrana. Provedeno vadné vyhodnocení vlivu na klima ze strany výstavby a provozu VTE. Návrh je v rozporu se zákonem č. 114/1992 Sb., o ochraně přírody a krajiny, s § 45i téhož zákona a s dohodou EUROBATS. Návrh řešení: Požadují vyhotovení celoročního ornitologického a chiropterologického průzkumu v rozsahu odpovídajícím metodikám Agentury ochrany přírody a krajiny ČR a doporučením dohody EUROBATS, a to minimálně po dobu jednoho celého biologického cyklu. Současně požadují doplnění biologického hodnocení o výskyt a migrační trasy zvláště chráněných druhů, zejména orla mořského a čápa černého, včetně vyhodnocení hnízdních, potravních a migračních vazeb v širším území. Dále požadují úplné posouzení vlivů na EVL Chýnovské jeskyně (CZ0314634) a soustavu Natura 2000, včetně kumulativních vlivů více akceleračních oblastí a vyhodnocení rizik mortality ptáků a netopýrů. Pro případ, že uvedené vlivy na biodiverzitu a zvláště chráněné druhy nebudou spolehlivě vyloučeny, požadují vypuštění akcelerační oblasti AOV48 – Chrbonín a souvisejícího územního opatření z návrhu Změny č. 2 Územního rozvojového plánu ČR. 20. Nepřiměřené zásahy do krajinného rázu	

Poř. č.	Připomínkové místo	Číslo jednací	Článek	AO	Připomínka	Vyhodnocení
					Dokumentace sama připouští, že VTE budou novými dominantami viditelnými na velké vzdálenosti a mohou narušit pohledové vazby na zámek Radeníc, hrobku Latourů a kostel sv. Markéty, dále Sudkův Díl s tvrzí, hrad Choustník a hrad Kámen a výrazné horizonty Blaníku a Svidníku. Současně nejsou dostatečně vyhodnoceny dopady na poutní místo Svatá Anna, krajinné oblasti Pacovsko a Táborsko-Soběslavsko ani na pohledové horizonty Josafatského údolí. Návrh je v rozporu s § 12 zákona č. 114/1992 Sb., o ochraně přírody a krajiny. Návrh řešení: Navrhuji doplnění podrobného hodnocení krajinného rázu, dálkových pohledů a kumulativních vizuálních dopadů větrných elektráren v širším území, zejména ve vztahu k zámku Radeníc, hrobce Latourů, kostelu sv. Markéty, tvrzi Sudkův Díl, hradu Choustník, hradu Kámen a významným krajinným horizontům Blaníku a Svidníku. Dále navrhuji zpracování realistických vizualizací z obcí, vyhlídkových míst, kulturních památek a pohledových os, včetně vyhodnocení souběhu akceleračních oblastí AOV47–AOV50 a jejich společného vlivu na charakter historické kulturní krajiny. Současně navrhuji doplnění posouzení vlivů na poutní místo Svatá Anna, krajinné oblasti Pacovsko a Táborsko-Soběslavsko a pohledové horizonty Josafatského údolí podle § 12 zákona č. 114/1992 Sb., o ochraně přírody a krajiny. Pro případ, že významné negativní dopady na krajinný ráz a kulturně-historické hodnoty území nebudou spolehlivě vyloučeny, navrhuji vypuštění akcelerační oblasti AOV48 – Chrbonín a souvisejícího územního opatření z návrhu Změny č. 2 Územního rozvojového plánu ČR. 21. Podlimitní AOV Akcelerační oblast AOV48 Chrbonín vykazuje dle podkladů předpokládaný instalovaný výkon pouze cca 45,5 MW, čímž nesplňuje limit „nad 50 MW“ stanovený v odůvodnění Změny č. 2 ÚRP pro vymezování akceleračních oblastí celostátního významu. Vymezení AOV48 je proto v rozporu s vlastním odůvodněním pořizovatele a postrádá zákonnou i věcnou konzistenci. Návrh řešení: Požaduji vypuštění akcelerační oblasti AOV48 – Chrbonín a souvisejícího územního opatření z návrhu Změny č. 2 Územního rozvojového plánu ČR. 22. Chráněný receptor – Dětský domov Radeníc V bezprostřední blízkosti hranice akcelerační oblasti AOV48 – Chrbonín, přibližně ve vzdálenosti 500 m, se nachází Dětský domov Radeníc, který představuje chráněný receptor ve smyslu nařízení vlády č. 272/2011 Sb., o ochraně zdraví před nepříznivými účinky hluku a vibrací. Jedná se o zařízení určené pro děti a mládistvé, tedy zvláště citlivou skupinu obyvatelstva, u níž je nutné posuzovat zdravotní dopady s maximální mírou opatrnosti. Dokumentace SEA neobsahuje konkrétní posouzení vlivů na tento chráněný receptor, zejména z hlediska hluku, infrazvuku, vibrací, amplitudové modulace a stroboskopického efektu (flicker efektu). V navazujících řízeních EIA proto musí být zpracováno plné hodnocení zdravotních rizik (HRA – Health Risk Assessment) a detailní akustické posouzení, které prokáže, že provozem větrných elektráren nedojde k nepříznivému ovlivnění zdraví a kvality života dětí umístěných v zařízení. Návrh řešení: Požaduji vypuštění akcelerační oblasti AOV48 – Chrbonín a souvisejícího územního opatření z návrhu Změny č. 2 Územního rozvojového plánu ČR. **PŘIPOMÍNKY K AKCELERAČNÍ OBLASTI AOV49 – KŘEČ** 23. Nesprávný skutkový stav – vodní zdroje a hydrogeologické poměry Dokumentace SEA nesprávně tvrdí, že se v území nenacházejí ochranná pásma vodních zdrojů, a z toho dovozuje zanedbatelné vlivy na vody. Současně však vůbec nezohledňuje obecní a individuální studny v lokalitách Křeč, Kozmice – Za Petrovým, Černovice – V Padělkách, Vlčtvrs – Lífky a Svatá Anna, které slouží k zásobování obyvatel pitnou vodou. Dále návrh ignoruje toky, povrchové vody a prameniště v AOV. Nejsou dostatečně stanoveny limity zakládání VTE. Je ignorován vliv výstavby a tvání základů VTE na podzemní vody a místní hydrologické poměry. Návrh je v rozporu s § 3 zákona č. 500/2004 Sb., správní řád, a se zákonem č. 254/2001 Sb., vodní zákon. Návrh řešení: Požaduji vypuštění akcelerační oblasti AOV49 – Křeč a souvisejícího územního opatření z návrhu Změny č. 2 Územního rozvojového plánu ČR. 24. Rozpor s ochranou zemědělského půdního fondu (ZPF) Zemědělský půdní fond tvoří přibližně 78 % území AOV49. Dokumentace připouští zábor půd I. třídy ochrany v rozsahu 2,45 ha a II. třídy ochrany v rozsahu 0,27 ha, přesto vliv označuje pouze za „mírně negativní“. Návrh bagatelizuje rozsah výstavby VTE a její dopady, neřeší nebezpečí eroze půd, a nedostatečně hodnotí možnost poškození meliorací včetně nezjištění jejich rozsahu. Návrh je v rozporu se zákonem č. 334/1992 Sb., o ochraně zemědělského půdního fondu, který stanoví zvýšenou ochranu nejbonitnějších půd. Návrh řešení: Požaduji vypuštění akcelerační oblasti AOV49 – Křeč a souvisejícího územního opatření z návrhu Změny č. 2 Územního rozvojového plánu ČR. 25. Rozpor s ochranou lesa (PUPFL) Pozemky určené k plnění funkcí lesa (PUPFL) tvoří přibližně 22 % území AOV49. Dokumentace značně podceňuje, resp. ignoruje a nehodnotí rozsah zásahů spojených s výstavbou VTE a to přístupových komunikací, manipulačních ploch a související nutnou likvidaci a fragmentaci lesních porostů a jejich vliv na migrační prostupnost živočichů. Návrh je v rozporu se zákonem č. 289/1995 Sb., lesní zákon, a neprokazuje existenci převažujícího veřejného zájmu. Návrh řešení: Požaduji vypuštění akcelerační oblasti AOV49 – Křeč a souvisejícího územního opatření z návrhu Změny č. 2 Územního rozvojového plánu ČR. 26. Nedostatečná ochrana přírody a biodiverzity SEA sama uvádí výskyt citlivých druhů ptáků a netopýrů, například krkavce velkého, motáka pochopa, čápa černého či netopýra rezavého. Biologické hodnocení neobsahuje vliv na hnízdiště orla mořského ve Mlýnech. Nebyly však dostatečně vyhodnoceny migrační trasy ani vazby na EVL Chýnovská jeskyně (CZ0314634) v rámci Natura 2000. V blízkém okolí AOV se nachází řada chráněných oblastí, které dokumentace nezmiňuje, dále cenných mokřadů a prameniť. Územím prochází migrační koridory zvláště chráněných druhů velkých savců a lokální biokoridory a biocentra, viz územní plán obce. Dokumentace zcela podceňuje dopady výstavby na tato skutečnost. SEA a UO stanoví zcela nedostatečná opatření na ochranu netopýrů a ptáků. Výjezdna všech UO připouštějících VTE povede k naprosté devastaci celého území ohledně dopravy obrovských dílů stavby, betonu, vybudování dostatečných přístupových komunikací. V oblasti nebyl vyhotoven ornitologický výzkum. Zásadním způsobem budou narušeny migrační koridory velkých savců a lokální biokoridory a biocentra. Vyskytují se chráněné druhy rostlin a živočichů neuvedené v SEA. Není dostatečná ochrana mokřadů (v UO bez ochranného pásma). V SEA je nedostatečně zjištěn rozsah mimolesní zeleně a je stanovena jeho nedostatečná ochrana. Provedeno vadné vyhodnocení vlivu na klima ze strany výstavby a provozu VTE. Návrh je v rozporu se zákonem č. 114/1992 Sb., o ochraně přírody a krajiny, s § 45i téhož zákona a s dohodou EUROBATS. Návrh řešení: Požaduji vyhotovení celoročního ornitologického a chiropterologického průzkumu v rozsahu odpovídajícím metodikám Agentury ochrany přírody a krajiny ČR a doporučením dohody EUROBATS, a to minimálně po dobu jednoho celého biologického cyklu. Současně požaduji doplnění biologického hodnocení o výskyt a migrační trasy zvláště chráněných druhů, zejména orla mořského a čápa černého, včetně vyhodnocení hnízdních, potravních a migračních vazeb v širším území. Dále požaduji úplné posouzení vlivů na EVL Chýnovské jeskyně (CZ0314634) a soustavu Natura 2000, včetně kumulativních vlivů více akceleračních oblastí a vyhodnocení rizik mortality ptáků a netopýrů. Pro případ, že uvedené vlivy na biodiverzitu a zvláště chráněné druhy nebudou spolehlivě vyloučeny, požaduji vypuštění akcelerační oblasti AOV49 – Křeč a souvisejícího územního opatření z návrhu Změny č. 2 Územního rozvojového plánu ČR. 27. Nepřiměřené zásahy do krajinného rázu Dokumentace sama připouští, že VTE budou novými dominantami viditelnými na velké vzdálenosti a mohou narušit pohledové osy na kostel sv. Jakuba Většího ve Křeči, hrad Choustník či historickou krajinu Sudkova Dolu. Současně nejsou dostatečně vyhodnoceny dopady na poutní místo Svatá Anna ani na tzv. Černovické vyhlídky. Obec Křeč je obklíčena z více stran v odstupové vzdálenosti 500 m. Dokumentace nehodnotí kumulovaný vliv všech 4 AOV47-50, chybí vizualizace dálkových pohledů a konkrétní hodnocení dopadů na kulturní a duchovní hodnoty území. Omezení výšky VTE na 250m a prezentace tohoto omezení jako zmírňujícího opatření dle SEA a UO, přičemž právě tato výška je základní příčinou zničení místního krajinného rázu, je absurdní. Návrh je v rozporu s § 12 zákona č. 114/1992 Sb., o ochraně přírody a krajiny.	

Příloha č. 5zr – Vyhodnocení připomínek obcí a veřejnosti

Poř. č.	Připomínkové místo	Číslo jednací	Článek	AO	Připomínka	Vyhodnocení
					Návrh řešení: Požaduji doplnění podrobného hodnocení krajinného rázu, dálkových pohledů a kumulativních vizuálních dopadů větrných elektráren v širším území, zejména ve vztahu ke kostelu sv. Jakuba Většího ve Křeči, hradu Choustník, historické krajině Sudkova Dolu, pouťnímu místu Svatá Anna a tzv. Černovickým vyhlídkám. Současně požaduji zpracování realistických vizualizací z obcí, významných vyhlídkových míst, kulturních památek a krajinných horizontů, včetně vyhodnocení souběhu akceleračních oblastí AOV47–AOV50 a jejich společného vlivu na charakter historické kulturní krajiny. Dále požaduji doplnění posouzení vlivů na pohledové osy, krajinné dominanty a dálkové horizonty podle § 12 zákona č. 114/1992 Sb., o ochraně přírody a krajiny. Pro případ, že významné negativní dopady na krajinný ráz a kulturně-historické hodnoty území nebudou společně vyloučeny, požaduji vypuštění akcelerační oblasti AOV49 – Křeč a souvisejícího územního opatření z návrhu Změny č. 2 Územního rozvojového plánu ČR. **PŘIPOMÍNKY K AKCELERAČNÍ OBLASTI AOV50 – OBRATAŇ** 28. Nesprávný skutkový stav – vodní zdroje a hydrogeologické poměry Dokumentace SEA nesprávně uvádí, že se v území nenacházejí ochranná pásma vodních zdrojů, přestože v území existují ochranná pásma evidenčních čísel 00200410 – Obrataň podzemní zdroj a 00206610 – Obrataň podzemní zdroj. Současně nejsou zohledněny studny obce Pořín v lokalitě Pinach ani závislost obyvatel okolních obcí na individuálních studních. Dále návrh ignoruje toky, povrchové vody a prameniště v AOV. Nejsou dostatečně stanoveny limity zakládání VTE. Je ignorován vliv výstavby a trvání základů VTE na podzemní vody a místní horninové prostředí. Návrh je v rozporu s § 3 zákona č. 500/2004 Sb., správní řád, a se zákonem č. 254/2001 Sb., vodní zákon. Návrh řešení: Požaduji vypuštění akcelerační oblasti AOV50 – Obrataň a souvisejícího územního opatření z návrhu Změny č. 2 Územního rozvojového plánu ČR. 29. Rozpor s ochranou zemědělského půdního fondu (ZPF) Zemědělský půdní fond tvoří přibližně 63,43 % území AOV50. Dokumentace připouští zábor půd I. třídy ochrany v rozsahu 1,38 ha a II. třídy ochrany v rozsahu 0,07 ha, přesto vliv označuje pouze za „mírně negativní". Návrh hagatelizuje rozsah výstavby VTE a její dopady, neřeší nebezpečí eroze půd, a nedostatečně hodnotí možnost pořízení meliorací včetně nezjištění jejich rozsahu. Návrh je v rozporu se zákonem č. 334/1992 Sb., o ochraně zemědělského půdního fondu, který stanoví zvýšenou ochranu nejbonitnějších půd. Návrh řešení: Požaduji vypuštění akcelerační oblasti AOV50 – Obrataň a souvisejícího územního opatření z návrhu Změny č. 2 Územního rozvojového plánu ČR. 30. Rozpor s ochranou lesa (PUPFL) Pozemky určené k plnění funkcí lesa (PUPFL) tvoří přibližně 35,29 % území AOV50. Dokumentace značně podceňuje, resp. ignoruje a nehodnotí rozsah záměrů spojených s výstavbou VTE a to přístupových komunikací, manipulačních ploch a související nutnou likvidaci a fragmentaci lesních porostů a jejich vliv na migrační prostupnost živočichů. Návrh je v rozporu se zákonem č. 289/1995 Sb., lesní zákon, a neprokazuje existenci převažujícího veřejného zájmu. Návrh řešení: Požaduji vypuštění akcelerační oblasti AOV50 – Obrataň a souvisejícího územního opatření z návrhu Změny č. 2 Územního rozvojového plánu ČR. 31. Nedostatečná ochrana přírody a biodiverzity SEA sama uvádí výskyt citlivých druhů ptáků a netopýrů, například luňáka červeného, motáka pilicha, krkavce velkého a netopýra rezavého. Nebyly však dostatečně vyhodnoceny migrační trasy, nadregionální biokoridor Čunkovský potok – Pařezitý, Rolleje ani vazby na EVL Chýnovská jeskyně (CZ0314634) v rámci Natura 2000. V blízkém okolí AOV se nachází řada chráněných oblastí, které dokumentace nezmiňuje, dále cenných mokřadů a pramenišť. Územím prochází migrační koridory zvláště chráněných druhů velkých savců a lokální biokoridory a biocentra, viz územní plán obce. Dokumentace zcela podceňuje dopady výstavby za tuto skutečnost. SEA a UO stanoví zcela nedostatečná opatření na ochranu netopýrů a ptáků. Výstavba všech UO připouštěných VTE povede k zaprvé devastaci celého území ohledně dopravy obrovských dílů stavby, betonu, vybudování dostatečných přístupových komunikací. V oblasti nebyl vyhotoven ornitologický výzkum. Zásadním způsobem budou narušeny migrační koridory velkých savců a lokální biokoridory a biocentra. Vyskytují se chráněné druhy rostlin a živočichů neuvedené v SEA. Není dostatečná ochrana mokřadů (v UO bez ochranného pásma). V SEA je nedostatečně zjištěn rozsah mimolesní zeleně a je stanovena jeho nedostatečná ochrana. Provedeno vadné vyhodnocení vlivu na klima ze strany výstavby a provozu. Návrh je v rozporu se zákonem č. 114/1992 Sb., o ochraně přírody a krajiny, s § 45i téhož zákona a s dohodou EUROBATS. Návrh řešení: Navrhuji vyhotovení celoročního ornitologického a chiropterologického průzkumu v rozsahu odpovídajícím metodikám Agentury ochrany přírody a krajiny ČR a doporučením dohody EUROBATS, a to minimálně po dobu jednoho celého biologického cyklu. Dále navrhuji doplnění biologického hodnocení o podrobné vyhodnocení migračních tras ptáků a netopýrů, včetně posouzení funkčnosti nadregionálního biokoridoru Čunkovský potok – Pařezitý – Rolleje a kumulativních vlivů více akceleračních oblastí v širším území. Současně navrhuji úplné posouzení vlivů na EVL Chýnovská jeskyně (CZ0314634) a soustavu Natura 2000 podle § 45i zákona č. 114/1992 Sb., o ochraně přírody a krajiny, včetně vyhodnocení rizik mortality ptáků a netopýrů. Pro případ, že významné negativní vlivy na biodiverzitu, migrační prostupnost krajiny a zvláště chráněné druhy nebudou společně vyloučeny, navrhuji vypuštění akcelerační oblasti AOV50 – Obrataň a souvisejícího územního opatření z návrhu Změny č. 2 Územního rozvojového plánu ČR. 32. Nepřiměřené zásahy do krajinného rázu Dokumentace sama připouští, že VTE budou novými dominantami viditelnými na velké vzdálenosti a mohou narušit pohledové vazby na hrad Kámen, hrad Choustník, hrad Šelmberk a tvrz Sudkův Důl. Současně nejsou dostatečně vyhodnoceny dopady na krajinné oblasti Pacovsko a Táborsko-Soběslavsko ani na pohledové horizonty Josafatského údolí. Dokumentace nehodnotí kumulovaný vliv všech 4 AOV47-50; chybí vizualizace dálkových pohledů a konkrétní hodnocení dopadů na kulturní a duchovní hodnoty území. Omezení výšky VTE na 250m a prezentace tohoto omezení jako zmírňujícího opatření dle SEA a UO, přičemž právě tato výška je základní příčinou snížení místního krajinného rázu, je absurdní. Návrh je v rozporu s § 12 zákona č. 114/1992 Sb., o ochraně přírody a krajiny. Návrh řešení: Navrhuji doplnění podrobného hodnocení krajinného rázu, dálkových pohledů a kumulativních vizuálních dopadů větrných elektráren v širším území, zejména ve vztahu k hradu Kámen, hradu Choustník, hradu Šelmberk, tvrzi Sudkův Důl a významným krajinným horizontům Josafatského údolí. Dále navrhuji zpracování realistických vizualizací z obcí, vyhlídkových míst, kulturních památek a pohledových os, včetně vyhodnocení souběhu akceleračních oblastí AOV47–AOV50 a jejich společného vlivu na charakter historické kulturní krajiny. Současně navrhuji doplnění posouzení vlivů na krajinné oblasti Pacovsko a Táborsko-Soběslavsko podle § 12 zákona č. 114/1992 Sb., o ochraně přírody a krajiny, včetně vyhodnocení dopadů na dálkové pohledy a krajinné dominanty. Pro případ, že významné negativní dopady na krajinný ráz a kulturně-historické hodnoty území nebudou společně vyloučeny, navrhuji vypuštění akcelerační oblasti AOV50 – Obrataň a souvisejícího územního opatření z návrhu Změny č. 2 Územního rozvojového plánu ČR. **PŘIPOMÍNKY K AKCELERAČNÍM OBLASTEM AOV47 + AOV48 + AOV49 + AOV50** 33–36. Absence kumulativních a synergických vlivů Dokumentace nehodnotí souběžné působení akceleračních oblastí AOV47, AOV48, AOV49 a AOV50, přestože společně vytvářejí souvislý pás větrných elektráren v krajině. Chybí vyhodnocení souběhu hluku, světelného znečištění, překážkového leteckého značení, fragmentace (devastace) lesů a krajiny a souběhu s koridorem vedení V406/407 Kočín–Mírovka. Návrh je v rozporu se zák. č. 100/2001 Sb., o posuzování vlivů na životní prostředí (zejména s § 10g), a se směrnicí 2001/42/ES. Dále chybí vyhodnocení zablokování územního rozvoje obcí a jejich obklíčení plánovanou výstavbou. Návrh řešení: Požaduji doplnění plného kumulativního a synergického posouzení všech akceleračních oblastí	

Příloha č. 5zr – Vyhodnocení připomínek obcí a veřejnosti

Poř. č.	Připomínkové místo	Číslo jednací	Článek	AO	Připomínka	Vyhodnocení
					AOV47–AOV50 včetně souběhu s koridorem V406/407 Kočín–Mirovka, případně vypuštění všech akceleračních oblastí AOV47–AOV50 a souvisejících územních opatření z návrhu Změny č. 2 Územního rozvojového plánu ČR. 37–40. Rizika pro bezpečnost, letectví a IZS V území se nachází jev ÚAP 119 – Zájmové území Ministerstva obrany, který podmiňuje umísťování vysokých staveb dalším posouzením. UO neobsahuje vyhodnocení vlivu na letecký provoz. Dokumentace současně nehodnotí dopady souvislého pásu VTE na zásahy vrtulníků integrovaného záchranného systému v lesním území. Nalézá se zde pásmo nízkého přeletu TSA 27 a to v bezprostřední blízkosti, v k.ú. Chválkov u Knl.. dokonce v přímém dotyku. Postup je v rozporu se zákonem č. 49/1997 Sb., o civilním letectví, a se zákonem č. 239/2000 Sb., o integrovaném záchranném systému. Návrh řešení: Požaduji doplnění odborného posouzení vlivů akcelerační oblasti na bezpečnost leteckého provozu, obranu státu a fungování integrovaného záchranného systému, zejména s ohledem na jev ÚAP 119 – Zájmové území Ministerstva obrany. Dále navrhuji vyhodnocení dopadů souvislého pásu větrných elektráren na zásahy vrtulníků integrovaného záchranného systému, letecké hašení lesních požárů, zdravotnickou záchrannou službu a další složky IZS v lesním území. Současně navrhuji doplnění závazných stanovisek Ministerstva obrany, Úřadu pro civilní letectví, Řízení letového provozu ČR a složek IZS k umístění větrných elektráren v dotčeném území. Pro případ, že uvedené vlivy nebudou spolehlivě vyloučeny, požaduji vypuštění všech akceleračních oblastí AOV47–AOV50 a souvisejících územních opatření z návrhu Změny č. 2 Územního rozvojového plánu ČR. 41–44. Nesouhlas obcí a veřejnosti Dotčené obce přijaly nesouhlasná usnesení s vymezením akceleračních oblastí. Současně proběhlo referendum ve městě Černovice, které vyjádřilo nesouhlas občanů s výstavbou VTE. V obci Radenín byla podána petice proti vymezení AOV podepsaná 251 občany. Současně byla podána petice na Jihočeský kraj a Kraj Vysočinu za všechny čtyři akcelerační oblasti AOV47–AOV50 s přibližně 3.500 podpisy, což potvrzuje zásadní nesouhlas veřejnosti i samospráv. Lze shrnout, že minimálně 2/3 trvale bližších obyvatel celé oblasti jsou proti zřízení AOV47 plus uživatelé a vlastníci nemovitostí v území. Tvorba návrhu proběhla bez účasti obcí a veřejnosti, lhůta poskytnutá k připomínkám je zcela neadekvátní. Návrh je tak v rozporu s principem samosprávy a požadavky Aarhuské úmluvy. Návrh řešení: Požaduji respektování principu samosprávy a vypuštění akceleračních oblastí AOV47–AOV50 a souvisejících územních opatření z návrhu Změny č. 2 Územního rozvojového plánu ČR. **PŘIPOMÍNKY K AKCELERAČNÍM OBLASTEM AOV24 + AOV47 + AOV48 + AOV49 + AOV50** 45–49. Nepřezkoumatelnost návrhu Návrh pracuje pouze s modelovým předpokladem umístění větrných elektráren bez konkrétního rozmístění staveb a související infrastruktury. Bez znalosti konkrétní polohy nelze objektivně vyhodnotit hluk, dopady na veřejné zdraví, krajinný ráz ani dopady na obyvatele. Vyhodnocení vlivu SEA je proto naprosto formální. Návrh je proto nepřezkoumatelný podle § 172 zákona č. 500/2004 Sb., správní řád. Návrh řešení: Požaduji doplnění variant a modelů rozmístění větrných elektráren, přístupových komunikací a související infrastruktury, případně vypuštění všech akceleračních oblastí AOV24 + AOV47 + AOV48 + AOV49 + AOV50 a souvisejících územních opatření z návrhu Změny č. 2 Územního rozvojového plánu ČR. 50–54. Nepřípustné odkládání posouzení vlivů Klíčové vlivy na veřejné zdraví, hluk, vibrace, flicker efekt, ptáky a netopýry nejsou posouzeny nyní, ale až v budoucích navazujících řízeních nebo v monitoringu po realizaci záměru. Tím dochází k přenesení podstatných otázek mimo fázi SEA, kdy již nebude možné ovlivnit samotné vymezení území. Postup je v rozporu se zásadou prevence a se zákonem č. 100/2001 Sb. Návrh řešení: Požaduji doplnění posouzení vlivů již ve fázi SEA, zejména v oblasti veřejného zdraví, hluku, flicker efektu a vlivů na biodiverzitu. Případně vypuštění všech akceleračních oblastí AOV24 + AOV47 + AOV48 + AOV49 + AOV50 a souvisejících územních opatření z návrhu Změny č. 2 Územního rozvojového plánu ČR. 55–59. Nedostatečné posouzení vlivů na veřejné zdraví Dokumentace neobsahuje konkrétní akustickou studii ani posouzení infrazvuku, amplitudové modulace a stroboskopického efektu. Současně připouští obytnou nebo rekreační zástavbu ve vzdálenostech okolo 500 m od hranic AOV, přičemž ve velmi mnoha případech se zejména obytné nebo rekreační objekty nacházejí přímo na hranici akceleračních oblastí nebo ve vzdálenostech kratších než 500 m. Dokumentace současně nehodnotí kumulativní zdravotní dopady souběhu více akceleračních oblastí AOV47–AOV50 na obyvatele dotčených obcí. Návrh je v rozporu se zákonem č. 258/2000 Sb., o ochraně veřejného zdraví, a s nařízením vlády č. 272/2011 Sb. Návrh řešení: Požaduji zpracování plného hodnocení zdravotních rizik (HRA), detailní akustické studie a posouzení infrazvuku, vibrací, amplitudové modulace a flicker efektu. Současně požaduji stanovení minimální odstupové vzdálenosti větrných elektráren od zastavitelného území, obytné a rekreační zástavby v rozsahu nejméně šestinásobku celkové výšky větrné elektrárny (6× výška VTE), nejméně však vždy 1km, a to s ohledem na princip předběžné opatrnosti a ochranu veřejného zdraví. Pro případ, že uvedená odstupová vzdálenost nebude stanovena, požaduji vypuštění všech akceleračních oblastí AOV24 + AOV47 + AOV48 + AOV49 + AOV50 a souvisejících územních opatření z návrhu Změny č. 2 Územního rozvojového plánu ČR. 60–64. Nedostatečné odůvodnění výběru lokality Dokumentace vůbec nevysvětluje, proč byla zvolena právě krajina s velmi vysokým podílem lesa, kvalitní zemědělské půdy a kulturních, přírodních a zejména krajinných hodnot a vůbec dané území, co bylo (objektivně a konkrétně specifikováno) vlastně podkladem a důvodem pro volbu dané lokality. Současně nejsou porovnány méně konfliktní varianty ani brownfieldy, přestože samotný ÚRP ČR deklaruje preferenci narušených území. Postup je v rozporu s principem minimalizace dopadů a s § 172 správního řádu. Návrh řešení: Požaduji vypuštění všech akceleračních oblastí AOV24 + AOV47 + AOV48 + AOV49 + AOV50 a souvisejících územních opatření z návrhu Změny č. 2 Územního rozvojového plánu ČR. 65–69. Dopady na majetek a infrastrukturu SEA nesprávně hodnotí vlivy na hmotné statky jako nulové, přestože lze očekávat zatížení místních komunikací, pokles hodnoty nemovitostí a zásahy do obecní infrastruktury. Pozemky a budovy v okolí VTE budou zcela znehodnoceny, když hlavní devizou jejich tržní hodnoty je právě zdejší naprostý klid a zachovalá krajina. V území se nachází i vodohospodářská infrastruktura, včetně vodojemů a vrtů, jejichž ochrana nebyla posouzena. Dokumentace ignoruje FVE (např. v části obce Mnich Chválkov v bezprostřední blízkosti hranice AOV47). Místní a krajské komunikace nejsou uzpůsobeny na nezbytný rozsah plánované výstavby. Dochází tak k nepřiměřenému zásahu do vlastnických práv podle čl. 11 Listiny základních práv a svobod. Návrh řešení: Navrhuji doplnění podrobného posouzení dopadů větrných elektráren na hmotné statky, místní komunikace, technickou a vodohospodářskou infrastrukturu, včetně vodojemů, vodovodních řadů a dalších zařízení sloužících k zásobování obyvatel pitnou vodou. Dále navrhuji vyhodnocení dopadů přepravy nadrozměrných komponent na stav silnic nižších tříd, mostů a obecních komunikací, včetně návrhu konkrétních opatření k ochraně infrastruktury a majetku obcí. Současně navrhuji doplnění posouzení vlivů na hodnotu nemovitostí, kvalitu bydlení a výkon vlastnických práv obyvatel dotčeného území podle čl. 11 Listiny základních práv a svobod. Pro případ, že významné negativní dopady na majetek, infrastrukturu a vlastnická práva nebudou spolehlivě vyloučeny, navrhuji vypuštění všech akceleračních oblastí AOV24 + AOV47 + AOV48 + AOV49 + AOV50 a souvisejících územních opatření z návrhu Změny č. 2 Územního rozvojového plánu ČR. 70–74. Rozpor s principem minimalizace dopadů a veřejným zájmem, rozpor s ústavním pořádkem Akcelerační oblasti mají být podle odůvodnění ÚRP ČR vymezovány v územích s nízkým konfliktním potenciálem. AOV24 + AOV47 + AOV48 + AOV49 + AOV50 vykazují vysoce konfliktní střety s ochranou vod, lesa, ZPF, biodiverzity, krajinného rázu i veřejného zdraví. Návrh proto neprokazuje proporcionalitu zásahu ani převahu veřejného zájmu nad negativními dopady. Nadto veřejný zájem na stavbě VTE a navíc	

Poř. č.	Připomínkové místo	Číslo jednací	Článek	AO	Připomínka	Vyhodnocení
					takovýmto způsobem není nikde výslovně definován. AOV a ÚO neodůvodněně zvýhodňují jednu skupinu subjektů před jinými konkrétně investory VTE před občany a obyvateli zasažených obcí a vlastníky nemovitostí, což je v rozporu zejména s čl. 3 odst.1, čl. 4 odst. 3,4, čl. 7, čl. 8, čl. 101 odst.1. Ústavy ČR. Návrh řešení: Požaduji doplnění řádného vyhodnocení proporcionality zásahu do území a prokázání převahy veřejného zájmu nad negativními dopady na životní prostředí, krajinu, veřejné zdraví a majetková práva obyvatel. Současně požaduji doplnění variantního posouzení méně konfliktních lokalit, včetně brownfieldů a území s nižším střetem s ochranou vod, lesa, zemědělského půdního fondu, biodiverzity a krajinného rázu. Dále požaduji přepracování návrhu tak, aby akcelerační oblasti byly vymezovány pouze v územích s prokazatelně nízkým konfliktním potenciálem v souladu s odůvodněním ÚRP ČR a principem minimalizace dopadů. Pro případ, že proporcionalita zásahu a převaha veřejného zájmu nebudou spolehlivě prokázány, požaduji vypuštění všech akceleračních oblastí AOV24 + AOV47 + AOV48 + AOV49 + AOV50 a souvisejících územních opatření z návrhu Změny č. 2 Územního rozvojového plánu ČR. 75–79. Nedostatečnost zmírňujících opatření Stanovená opatření jsou převážně obecná, formální a deklaratorní, například omezení výšky VTE na 200 nebo 250 m, a zejména odporující zjištěním v rámci SEA. Dokumentace neobsahuje konkrétní opatření pro ochranu obyvatelstva před hlukem, dalšími výše uvedenými fyzikálními jevy, světelným znečištěním nebo pro zachování migrační prostupnosti krajiny. Závěr o dostatečnosti opatření je proto nepodložený a v rozporu se zákonem č. 100/2001 Sb. Návrh řešení: Navrhuji doplnění konkrétních a závazných zmírňujících opatření pro ochranu obyvatelstva před hlukem, infrazvukem, amplitudovou modulací, vibracemi, stroboskopickým efektem a světelným znečištěním. Dále navrhuji doplnění opatření pro zachování migrační prostupnosti krajiny, ochranu ptáků a netopýrů a omezení kumulativních dopadů více akceleračních oblastí v širším území. Současně navrhuji stanovení jasných podmínek pro monitoring, kontrolu a vyhodnocování dopadů nezávislými odbornými institucemi, tikolv pouze provozovateli větrných elektráren. Dále navrhuji stanovení minimální odstupové vzdálenosti větrných elektráren od obytné a rekreační zástavby v rozsahu nejméně šestinásobku celkové výšky větrné elektrárny (6× výška VTE), nejméně však vždy 1km. Pro případ, že účinná a konkrétní zmírňující opatření nebudou doplněna a jejich funkčnost spolehlivě prokázána, navrhuji vypuštění všech akceleračních oblastí AOV24 + AOV47 + AOV48 + AOV49 + AOV50 a souvisejících územních opatření z návrhu Změny č. 2 Územního rozvojového plánu ČR. 80–84. Vnitřní rozpory a nedostatečný monitoring SEA současně tvrdí, že kumulativní vlivy nebyly zjištěny, ale zároveň připouští jejich existenci při souběhu více AOV. Monitoring je nepřípustně navržen až po realizaci záměru a převážně v režii provozovatelů. Dokumentace je proto vnitřně rozporná a nepřezkoumatelná. Návrh řešení: Navrhuji doplnění nezávislého a transparentního systému monitoringu, který bude prováděn již před realizací záměru a následně i v průběhu provozu větrných elektráren. Dále navrhuji, aby monitoring nebyl zajišťován pouze provozovateli větrných elektráren, ale také nezávislými odbornými institucemi a orgány ochrany přírody, veřejného zdraví a životního prostředí. Současně navrhuji doplnění konkrétních metodik, rozsahu a kontrolních mechanismů monitoringu hluku, infrazvuku, mortality ptáků a netopýrů, migračních tras, krajinného rázu a kumulativních vlivů. Pro případ, že nebude zajištěn nezávislý, odborný a přezkoumatelný monitoring vlivů záměru, navrhuji vypuštění všech akceleračních oblastí AOV24 + AOV47 + AOV48 + AOV49 + AOV50 a souvisejících územních opatření z návrhu Změny č. 2 Územního rozvojového plánu ČR. 85–89. Absence variantního řešení Dokumentace neposuzuje alternativní lokality ani modely a varianty rozmístění, počtu či výšky VTE. Není prokázáno, že navržená varianta představuje řešení s nejmenšími dopady na životní prostředí a obyvatele. Není ani tvrzen a prokazován veřejný zájem zřízení AOV. Postup je v rozporu se směrnicí 2001/42/ES a zákonem č. 100/2001 Sb. Návrh řešení: Navrhuji doplnění variantního posouzení akceleračí oblasti, včetně alternativních lokalit, jiného rozmístění větrných elektráren, nižšího počtu staveb a variant s menší výškou větrných elektráren. Dále navrhuji vyhodnocení méně konfliktních řešení, zejména využití brownfieldů, narušených území a lokalit s nižším střetem s ochranou přírody, krajinného rázu, veřejného zdraví a obytné zástavby. Současně navrhuji doplnění srovnávací analýzy jednotlivých variant z hlediska dopadů na životní prostředí, veřejné zdraví, biodiverzitu, krajinný ráz a majetková práva obyvatel. Pro případ, že nebude prokázáno, že navržená varianta představuje řešení s nejmenšími dopady na životní prostředí a obyvatele, navrhuji vypuštění všech akceleračních oblastí AOV24 + AOV47 + AOV48 + AOV49 + AOV50 a souvisejících územních opatření z návrhu Změny č. 2 Územního rozvojového plánu ČR. 90–94. Nepřiměřenost zásahu do území Navržené řešení představuje brutální zásah do charakteru krajiny, kvality života obyvatel i majetkových práv a narušení jejich legitimního očekávání, že tyto hodnoty budou zachovány. Nebylo prokázáno (dokumentace se tím ani nezabývá), že negativní dopady nelze dosáhnout jiným, méně konfliktním řešením. Návrh tak nesplňuje princip proporcionality vyžadovaný správním právem i judikaturou správních soudů. Návrh řešení: Navrhuji doplnění řádného posouzení proporcionality zásahu do území, včetně vyhodnocení dopadů na krajinný ráz, kvalitu života obyvatel, veřejné zdraví, majetková práva a charakter venkovského prostředí. Dále navrhuji prokázání, že sledovaného veřejného zájmu nelze dosáhnout jiným, méně konfliktním řešením s nižšími dopady na obyvatele a životní prostředí. Současně navrhuji doplnění variantního řešení a vyhodnocení méně zasahujících alternativ v souladu s principem proporcionality a minimalizace zásahů do práv obyvatel. Pro případ, že proporcionalita zásahu a nezbytnost navrženého řešení nebudou spolehlivě prokázány, navrhuji vypuštění všech akceleračních oblastí AOV24 + AOV47 + AOV48 + AOV49 + AOV50 a souvisejících územních opatření z návrhu Změny č. 2 Územního rozvojového plánu ČR. 95–99. Riziko lesních požárů a omezení možností hašení AOV24 + AOV47 + AOV48 + AOV49 + AOV50 se z významné části nacházejí v lesních porostech nebo v jejich bezprostřední blízkosti. Dokumentace SEA však vůbec nehodnotí riziko vzniku a šíření lesních požárů ani dopady souvislého pásu větrných elektráren na možnosti zásahu jednotek požární ochrany a integrovaného záchranného systému. Dokumentace současně nehodnotí kumulativní dopad souvislého pásu cca 80 větrných elektráren v AOV47–AOV50 na krizové řízení a požární bezpečnost krajiny. V podmínkách probíhající klimatické změny a narůstajícího rizika sucha představuje rozsáhlá industrializace lesních hřebenů významné zvýšení požárního rizika v území. Návrh je v rozporu se zásadou prevence podle § 2900 občanského zákoníku, s požadavky zákona č. 133/1985 Sb., o požární ochraně, a s požadavkem řádného vyhodnocení rizik podle zákona č. 100/2001 Sb., o posuzování vlivů na životní prostředí. Návrh řešení: Požaduji doplnění podrobného posouzení požárních rizik, možnosti zásahu HZS a dopadů souvislého pásu větrných elektráren na letecké hašení lesních požárů, krizové řízení a evakuaci obyvatel. Současně požaduji stanovisko HZS a odborné vyhodnocení dostupnosti území pro zásahovou techniku v podmínkách rozsáhlých lesních požárů. Pro případ, že uvedená rizika nebudou spolehlivě vyloučena, požaduji vypuštění akceleračních oblastí AOV24 + AOV47 + AOV48 + AOV49 + AOV50 a souvisejících územních opatření z návrhu Změny č. 2 Územního rozvojového plánu ČR. 100. Procesní vada – neúplné zveřejnění koordinačního výkresu Proces zveřejnění návrhu Změny č. 2 ÚRP vykazuje vady, neboť koordinační výkres nebyl zveřejněn v úplné podobě a chybí zde údaje k identifikaci katastrálních parcel k přesnému určení hranice AOV. Ve zveřejněné dokumentaci absentovaly záměry FVE, přestože představují významnou součást navrhovaného využití území a mají zásadní význam pro posouzení kumulativních a synergických vlivů. Veřejnosti tak nebyla umožněna řádná orientace v návrhu ani efektivní uplatnění připomínek, čímž mohlo dojít ke zkrácení procesních práv veřejnosti. Návrh řešení: Požadujeme vypořádání této procesní vady v souladu se zásadou ochrany práv veřejnosti a transparentnosti procesu pořizování opatření obecné povahy.	
8331.	Bener Jiří	MMR-45375-2026-81	99czzg	AOV83	Text připomínky Podatel nesouhlasí s vymezením akcelerační oblasti AOV83 a žádá, aby tato akcelerační oblast nebyla ve Změně č. 2 Územního rozvojového plánu vymezena a aby nebylo vydáno územní opatření AOV83. Odůvodněni uplatněné připomínky 1.Direktivní vymezeni AOV	**Akceptováno částečně.** Akcelerační oblast AOV83 Chorušice byla zmenšena. Akcelerační oblasti byly vymezeny na celostátní úrovni v Z2 ÚRP na základě Zadání Z2 ÚRP schváleného Vládou ČR. Vymezení akceleračních oblastí proběhlo na základě biologického posouzení konkrétních území podle § 11 odst. 3 resp. 4 ZOZE,

Poř. č.	Připomínkové místo	Číslo jednací	Článek	AO	Připomínka	Vyhodnocení
					Podatel se domnívá, že není nezbytné (a neplyne to ani ze směrnice EU RED III), aby akcelerační oblasti pro VTE (dále jen ,,AOV") byly vymezeny direktivně na celostátní úrovni. je naprosto dostačující, když by Změna č. 2 i Územního rozvojového plánu (dále jen ,,Změna č. 2") dala obcím povinnost, aby prověřily možnosti vymezení V AOV v územních plánech. Na základě tohoto pokynu by samosprávy znalé místních poměrů po dohodě s občany vymezily vhodné lokality pro VTE. Díky tomu by byly zohledněny s potřebnou pečlivostí a v nutné podrobnosti zásahy do veřejných zájmů, které není možné na úrovni Změny č. 2 zhodnotit, neboť to její velké měřítko neumožňuje. 2. Diskriminační vymezeni AOV Ve Změně č. 2 ÚRP není dostatečně vysvětleno, proč je třeba vymezit akcelerační oblasti právě tak, jak to činí Změna č. 2, jinými slovy není pochopitelné, proč právě počet AOV, se kterým Změna č. 2 počítá, povede ke splněni klimatických a energetických cílů a proč vymezeni jiné oblasti již není zapotřebí nebo proč by klimatické a energetické cíle nemohly být plněny i bez AOV83, když není ke splněni těchto cílů (které ani nejsou ve Změně č. 2 specifikovány) zapotřebí ani o jednu aov více. Lokalita, kde je AOV83 přitom není nijak výjimečná z hlediska potenciálu pro VTE (nebo alespoň není ve Změně č. 2 přesvědčivě popsáno, proč se AOV83 svým větrným potenciálem tak výrazně odlišuje od dalších oblastí, kde AOV vymezeny nebyly). Lze tedy předpokládat, že existují jiné shodné oblasti, kde však z nejasných důvodů AOV nebyly vymezeny. To považuje podatel za diskriminační. Diskriminovány jsou i samosprávy, na jejichž území jsou AOV vymezeny. Vymezeni AOV totiž představuje jakousi stavební uzávěru, kdy obec nemůže v dotčeném území měnit územní plán podle svých potřeb, ale musí respektovat vymezenou AOV. Vedle toho pak nebudou investoři VTE motivováni, aby s obci uzavřeli férovou plánovací smlouvu a poskytli obci a jejím občanům dostatečné kompenzace za negativní dopady provozu VTE. Záměry VTE povolované v AOV totiž budou protežovány a jejich výstavba výrazně usnadněna. Tato diskriminace přímo ovlivňuje i občany samospráv. 3.Nedostatečné posouzeni vlivů Vymezeni AOV s největší pravděpodobností povede k tomu, že záměry VTE v nich umisťované budou upřednostňovány a nedojde už nikdy k řádnému posouzeni jejich negativních dopadů na životní prostředí, na zdraví a životy lidi. Proto by mělo být vyhodnoceni vlivů Změny č. 2 a územního opatření pro AOV83 extrémně podrobné a kvalitní, prakticky na úrovni EIA. Překážkou pro takové podrobné posouzení je ale fakt, že je měřítko Územního rozvojového plánu příliš velké a neumožňuje skutečně posoudit dopady vymezeni AOV (jiné by to bylo na úrovni územního plánu, resp. v procesu EIA se znalostí konkrétního záměru). Vzhledem k tomu, že na vymezení akceleračních oblastí naváže zrychlené a zjednodušené povolovací řízení před Dopravním a energetickým stavebním úřadem (DESÚ), v rámci kterého bude úřad prakticky pouze ověřovat, zda jsou záměry v souladu s vágními a nicneřlkajícími podmínkami územního opatření AOV83. V souladu s těmito obecnými podmínkami ale budou téměř jakékoliv záměry, což znamená, že vlivy VTE realizovaných v AOV83 nebudou nikdy reálně posouzeny. Podatel se domnívá, že je nezbytné, aby všechny vlivy VTE byly skutečně a podrobně posouzeny. Vágní posouzeni Změny č. 2 nebo územního opatření AOV83 je naprosto nedostatečné. Podatel se domnívá, že vadné posouzeni dopadů VTE může mít nejen přímý vliv na jeho zdraví včetně psychické pohody, ale také to může ovlivnit socioekonomický rozvoj obce, ve které žije. podatel ještě připomíná, že nedošlo ke kumulativnímu zhodnoceni vlivů v důsledku vymezeni tři AOV v těsné blízkosti (AOV82, AOV83 a AOV84). 4.Zanedbatelné pozitivní vlivy vymezení AO	jehož výsledky spolu s výsledky vyhodnocení vlivů na životní prostředí (SEA, Příloha č. 5 k odůvodnění Z2 ÚRP) byly zapracovány do návrhu Změny č. 2 ÚRP. Oblasti, u nichž autorizované osoby identifikovaly významné negativní nebo kumulativní vlivy, byly ze Z2 ÚRP vyloučeny (odůvodnění Z2 ÚRP, odst. 32). Zpracování VVURÚ odpovídá obsahem i strukturou požadavkům obsaženým v příloze č. 4 stavebního zákona, včetně posouzení kumulativních a synergických vlivů. Ve VVURÚ (včetně SEA) byly posuzovány akcelerační oblastí, nikoliv konkrétní záměry, a podrobnost odpovídá měřítku ÚRP a územních opatření. Vymezení akcelerační oblasti v ÚRP nezakládá právo na výstavbu VTE ani nevylučuje jiné využití území. Při vymezení akceleračních oblastí nelze předjímat konkrétní technické parametry či přesné umístění záměrů OZE. Obavy z negativních vlivů hluku a stroboskopického efektu řeší podmínky stanovené ve všech územních opatřeních pro akcelerační oblasti pro VTE, které ukládají zpracování hlukové studie, studie působení stroboskopického efektu, včetně minimalizace shadow flicker efektu. V případě, že by záměr nesplňoval zákonné hygienické limity (nařízení vlády č. 272/2011 Sb., o ochraně zdraví před nepříznivými účinky hluku a vibrací) a současně podmínky v územním opatření, nemůže být povolen. Jedním z podkladů pro zpracování Z2 ÚRP byl dokument Akcelerační oblasti, předvýběr ploch k výstavbě VTE, Screening území ČR z hlediska ochrany krajinného rázu (Roman Bukáček, Simona Vondráčková, 2025). Při vymezování akceleračních oblastí byl krajinný ráz dále prověřován, a to s ohledem na hodnoty území. Vlivy na krajinný ráz pak byly dále vyhodnoceny v rámci VVURÚ, a to jak z hlediska navrhovaného souboru akceleračních oblastí jako celku, tak pro jednotlivá území v kartách akceleračních oblastí, které obsahují i mapy viditelnosti (Příloha SEA). Podmínky v územních opatřeních pak dále omezují barevné řešení doprovodných staveb a rozsah trvalých terénních úprav. Samotný způsob vymezení akceleračních oblastí na základě podkladů (biologická posouzení, mapy citlivosti ptáků vůči výstavbě VTE zpracované ČSO, území významná pro netopýry dle podkladů ČESON, biotopy zvláště chráněných druhů velkých savců a další) a nařízení vlády č. 507/2025 Sb. minimalizuje vliv na složky životního prostředí. Pro všechny akcelerační oblasti jsou současně pořizována územní opatření, která obsahují opatření stanovená na základě biologických posouzení. Tato opatření dále zmírňují negativní vlivy, které nebylo možné vyloučit vymezením akcelerační oblasti. Podmínky v územních opatřeních zahrnují ochranu prvků lokálního ÚSES a všech biokoridorů, ochranu biotopů, ZPF a PUPFL, dále povinnost biologického dozoru, monitoring mortality ptáků a netopýrů,

Poř. č.	Připomínkové místo	Číslo jednací	Článek	AO	Připomínka	Vyhodnocení
					V odůvodněni Změny Č. 2 ani územního opatření není možné dohledat vyčíslení přínosu AOV83 pro snížení energetické závislosti anebo snížení produkce CÓ2. Ve vyhodnocení vlivů územního opatřeníAOV83 se ale uvádí k pozitivním vlivům (přínosům) vymezeni AOV a realizace VTE: ,,Zanedbatelný až mírně pozitivní vliv k ochraně klimatu uplatnění AO se uplatní v globálním měřítku, tedy i z hlediska přeshraničního působeni " V dokumentaci Změny č. 2 a územního opatření je tedy přiznáno, že přínosy VTE realizovaných v AOV83 budou zanedbatelné, být chybí konkrétní čísla. V takové situaci není pochopitelné, jak mohl zájem na vymezeni AOV83 převážit nad ostatními konkrétně specifikovanými veřejnými zájmy, které naopak výstavba vte ovlivní výrazně (byť to nekvalitně zpracované vyhodnocení Změny č. 2 a územního opatření nepřiznává). Dále se ve vyhodnoceni územního opatření AOV83 uvádí: ,,Vlivy na ovzduší v době výstavby zanedbatelné (prašnost při přesunu zemin, emise ze spalováni PHM, sekundární prašnost), v době provozu mírně pozitivní z důvodu náhrady spalovacích zdrojů při výrobě el. energie." Vzhledem k tomu, že se ve vyhodnocení uvádí, že vliv AOV83 na ochranu klimatu bude zanedbatelný, bude logicky zanedbatelný rozsah, ve kterém VTE realizované v AOV83 nahradí spalovací zdroje. Změna č. 2 ani územní opatření tento závěr nevyvrací, neobsahuji totiž vyčíslení toho, v jak velkém rozsahu VTE realizované v AOV83 nahradí spalovací zdroje a jaký přesně vliv bude mít tato náhrada na cíle sledované Změnou č. 2, tedy sníženi energetické závislosti ČR a sníženi produkce CÓ2. je také třeba řádně vyhodnotit, proč těchto cílů nelze dosáhnout jinými způsoby (zvýšeni počtu bloků JEDU, popř. JETE, rozvoj vodíkové infrastruktury v souladu s Vodíkovou strategií ČR, větší důraz na rozvoj FVE). Proto ani blíže nespecifikovaná náhrada spalovacích zdrojů není důvod, proč by měl zájem na vymezeni AOV83 převážit nad I jinými zájmy v území. 5.výška vte a rozloha AO Ve Změně č. 2 ani v územním opatření pro AOV83 není vysvětleno, proč byla zvolena právě tato rozloha AO a proč má AOV právě tyto konkrétní hranice a proč právě toto vymezeni AOV povede ke splnění cílů Změny č. 2. jinými slovy není vysvětleno, proč nemůže být ao vymezena jiným způsobem tak, aby kupř. byly VTE umisťovány v dostatečné vzdálenosti od zastavěného území a zastavitelňých ploch podle územních plánů (min 1,5 km) a není porovnáno, zda by toto jiné vymezení AOV třeba také nevedlo ke splnění cílů Změny Č. 2. Podatel se domnívá, že to ale vzhledem k nespecifičnosti cílů Změny č. 2 není ani možné, proto by také vůbec neměla být aov83 vymezena. 6. Hluková zátěž, vibrace a stroboskopický efekt Podatel zásadně nesouhlasí s tím, že Změna č. 2 ani příslušné územní opatření vůbec neřeší negativní dopady hluku. Hluk totiž Změna č. 2 chápe jako normální integrální součást VTE, bez které to prostě nejde a je třeba se s tím smířit. Tento přístup nejlépe demonstruje přirovnáni hluku z VTE k v podstatě příjemnému ,,šumění iesat které mohou zaregistrovat jen neurotické osoby. Podatel se proto domnívá, že hlukové vlivy nebyly zhodnoceny a ve skutečnosti to ani není možné bez znalosti konkrétního projektu. Podatel zdůrazňuje, že nepovažuje za dostatečné, aby byla hluková zátěž řešena až v hlukové studii zpracované investorem. Takový přístup není schopný zajistit reálnou ochranu lidského zdraví. podatel dále nesouhlasí s tím, že vůbec nedošlo k posouzeni vlivů infrazvuku, Mozkofrekvenčniho hluku a vibraci, ačkoliv odborné studie upozorňuji na rizika spojená s těmito doprovodnými jevy provozu VTE. Podatel se domnívá, že nebyl ani řádně zhodnocen vliv vibraci na nemovitosti. Stejně tak nebyl řádně posouzen z hlediska vlivů tzv. stroboskopický efekt, kdy se posouzeni zejména nezaměřilo na obtěžující dopady stroboskopického efektu. 7.Vlivy na krajinný ráz	detekční systémy a další podmínky specifické vzhledem ke konkrétní akcelerační oblasti.

Poř. č.	Připomínkové místo	Číslo jednací	Článek	AO	Připomínka	Vyhodnocení
					Větrné elektrárny mají zásadní vlivy na krajinný ráz. Ve Vyhodnoceni vlivů územního opatření AOV83 se uvádí: „Z analýzy viditelnosti vyplývá, že hodnocené území se vyznačuje vysokou koncentraci kulturně-historických hodnot a zároveň velmi citlivým vztahem ke krajině Kokořínska a k ikonické dominantě Bezdězu. V bezprostředním okolí se uplatňuje kostel Nanebevzetí Panny Marie, kostel sv. Jakuba Většího, fara, kaple Nejsvětější Trojice, zámek I a historická venkovská zástavba. Ve vzdálenosti do 2 km navazuji kostel sv. Martina, radnice, sokolovna a další objekty utvářející obraz sídla. V širším území do 5 km a 15 km se pak prosazuje mimořádně bohatý soubor památek, včetně hradu Kokořín, hradu Houska, hradišť kostelů, tvrzí zámků a historických areálů. Rozhodující hodnotou je zde ochrana vnitřní scenérie Kokořínska a nerušených výhledů na Bezděz. Současně je třeba zachovat obraz Mšena a jeho historického jádra v krajině, včetně vazeb na příjezdové komunikace, turistické trasy a další frekventovaná místa, odkud se uplatňují ikonické pohledy na město i na širší krajinný rámec. Bezděz zde nepůsobí jen jako vzdálená dominanta, ale jako jeden z hlavních určujících prvků krajinné identity celého prostoru." Jak je možné, že všechny tyto vlivy jsou hodnoceny jako zanedbatelné, když přitom VTE budou představovat novou dominantu, která jednoznačně výrazně ovlivní krajinu, to není ve Změně č. 2 ani v územním opatření vysvětleno. Vliv vte na krajinný ráz bude mít ještě další dopady - již napořád bude hodnota krajinného rázu snížena, takže bude možné do území umisťovat i další záměry, které by jinak kvůli ochraně krajinného rázu nebyly přípustné. 8.Další negativní vlivy AOV83 - Prostor pro individuální připomínky: lze doplnit např. obavy z negativního vlivu vymezeni AOV na zvířata, na ekosystémy, na vodní poměry v území, na zemědělský půdní fond, na ekosystémy...	
8332.	Obec Luka nad Jihlavou	MMR-45376-2026-81	99czs	AOV65	Připomínka městyse Luka nad Jihlavou k návrhu změny č. 2 územního rozvojového plánu vztahující se k vymezení pro akcelerační oblasti pro větrné elektrárny. Na základě veřejné vyhlášky č.j. MMR-25750/2026-81 ze dne 14.4.2026 uplatňuje městys Luka nad Jihlavou připomínku k návrhu Změny č.2. Územního rozvojového plánu. V rámci části katastrálního území Luka nad Jihlavou je navržena akcelerační oblast pro větrné elektrárny AOV65 Bítovčice. S vymezením této akcelerační oblasti městys Luka nad Jihlavou nesouhlasí z následujících důvodů: 1. Nedostatečně řešené napojení na přenosovou soustavu Návrh neřeší způsob připojení akcelerační oblasti AOV65 k přenosové soustavě. Vzhledem k poloze území lze předpokládat, že realizace potřebné infrastruktury by vyžadovala významné zásahy do krajinného rázu a okolního území. 2. Dopravní obsluha území Dopravní infrastruktura v okolí navržené akcelerační oblasti není z hlediska přepravy nadrozměrných komponent větrných elektráren dostatečně kapacitní ani technicky vyhovující Realizace záměru by si vyžádala rozsáhlé úpravy stávající komunikační sítě, přičemž majetkoprávní poměry v území, včetně soukromého vlastnictví pozemků dotčených komunikacemi, takové úpravy významně komplikují. 3. Zásah do lesních pozemků Podstatná část navržené akcelerační oblasti se nachází na lesních pozemcích. Tyto lesní porosty byly v minulých letech významně postiženy kůrovcovou kalamitou a v posledních letech zde probíhá obnova lesa formou nových výsadeb. Umístění akcelerační oblasti do území určeného k obnově a rozvoji lesních porostů považuje městys za krajně nevhodné. 4. Ochrana přírody a krajiny V území navržené oblasti AOV65 se nachází hnízdiště výra velkého, přičemž zde opakovaně dochází i k jeho úspěšné reprodukci. Současně se jedná o území s výskytem a migrační aktivitou dalších zvláště chráněných druhů živočichů, mimo jiné vydry říční, orla mořského, čápa černého, čápa bílého, jestřába lesního, krahujce obecného, káněte lesního, poštolky obecné, krkavce, motáka pilicha, luňáka červeného, puštíka obecného, kalouse pustovky, datla černého a koroptve polní. Realizace větrných elektráren a související infrastruktury v tomto území může mít negativní dopad na uvedené druhy a jejich biotopy.	**Neakceptováno.** Vymezení akcelerační oblasti AOV65 proběhlo na základě biologického posouzení konkrétního navrhovaného území podle § 11 odst. 3 resp. 4 ZOZE, jehož výsledky spolu s vyhodnocením vlivů na životní prostředí (SEA/VVURÚ, Příloha 5 k Z2 ÚRP) byly zapracovány do návrhu Změny č. 2 ÚRP; oblasti, u nichž autorizované osoby identifikovaly významné negativní nebo kumulativní vlivy, byly ze Z2 ÚRP vyloučeny (odůvodnění Z2 ÚRP, odst. 32). Zpracování VVURÚ odpovídá obsahem i strukturou požadavkům přílohy č. 4 stavebního zákona; jde o hodnocení na úrovni koncepce, nikoli na úrovni konkrétních záměrů. Biologické posouzení zahrnulo také ochranu zvláště chráněných druhů živočichů v zájmovém území. Otázky napojení na elektrizační soustavu a technického stavu dopravní infrastruktury jsou řešeny v rámci povolování konkrétních záměrů podle stavebního zákona, kdy jsou vyžadovány příslušné podklady (hlukové studie, dopravní průzkumy apod.) a vyjadřují se příslušné správní orgány včetně správců infrastruktury. Akcelerační oblast určuje pouze část území vhodné pro umístění technologií OZE, konkrétní parametry a způsob napojení budoucích záměrů se řeší v navázujicím řízení. Celostátní územní plánování je výkonem státní správy a jeho výstupy nepodléhají schválení orgány územní samosprávy;

Poř. č.	Připomínkové místo	Číslo jednací	Článek	AO	Připomínka	Vyhodnocení
					S ohledem na předpokládané zjednodušení povolovacích procesů v akceleračních oblastech považuje městys rizika pro ochranu přírody v této lokalitě za nedostatečně prověřená. Současně je zřejmé, že na území České republiky existují lokality, ve kterých je rozvoj větrné energetiky podporován dotčenými obcemi a vlastníky pozemků. Při vymezování akceleračních oblastí by proto měla být ve větší míře zohledněna také míra místní akceptace navrhovaných záměrů, aby byly akcelerační oblasti soustředěny přednostně do území, kde je jejich realizace dlouhodobě podporována. S ohledem na výše uvedené skutečnosti městys Luka nad Jihlavou požaduje vypuštění akcelerační oblasti AOV65 Bítovčice z návrhu Změny č. 2 Územního rozvojového plánu.	ústavou zaručená práva obcí na samosprávu ve vlastních záležitostech tím nejsou dotčena. Konkrétní záměry se nadále povolují v souladu se stavebním zákonem za podmínek stanovených v územním opatření.
8333.	Radka Mynářová	MMR-45377-2026-81	99bc 99bd	AOS3 AOS4	PŘIPOMÍNKY K: I. návrhu Změny Č. 2 Územního rozvojového plánu ČR (ÚRP ČR) II. Vyhodnoceni vlivů návrhu Změny č. 2 ÚRP na udržitelný rozvoj území (SEA) III. návrhům jednotlivých územních opatření pro akcelerační oblasti (AO) vymezeným v návrhu Změny č. 2 ÚRP Tímto podávám připomínku k návrhu vymezeni akceleračních oblasti pro fotovoltaické elektrárny (NE) pro AOS3 Vrbka a AOS4 Karolín Na základě níže uvedených důvodů nesouhlasím s návrhem Změny č. 2 ÚRP ČR, Vyhodnocením vlivů návrhu Změny č. 2 ÚRP na udržitelný rozvoj území (SEA) ani s návrhy jednotlivých územních opatření pro akcelerační oblasti (AO) vymezenými v návrhu Změny č. 2 ÚRP. Veškeré níže uvedené připomínky se vztahuji současně ke všem výše uvedeným projednávaným částem veřejné vyhlášky. NEDOSTATKY NÁVRHU: · návrh není dostatečně odůvodněn a chybí konkrétní podklady (zákon č. 500/2004 Sb.) · nebyly dostatečně posouzeny dopady na životní prostředí (zákon č. 100/2001 Sb.) · hrozí narušeni krajiny a přírody (zákon č. 114/1992 Sb.) · návrh nerespektuje dostatečně ochranu hodnot území a kvalitu bydlení (zákon č. 283/2021 Sb.) · nebyly dostatečně posouzeny jiné varianty řešeni, zejména využiti brownfieldů, střech a areálů již zastavěných či narušených ploch · návrh neobsahuje dostatečně konkrétní údaje o skutečném rozsahu záboru území, umístěni panelů, trafostanic, kabelových tras, oploceni a obslužných komunikaci · návrh řeší možné problémy až dodatečně v navazujících řízeních, místo aby jim předcházel již na úrovni ÚRP · nejsou dostatečně vyhodnoceny kumulativní dopady více záměrů v území · není přesvědčivě doloženo, proč mají být pro NE využívány plochy ve volné krajině namísto přednostního využití ploch již zastavěných nebo jinak znehodnocených A - PŘÍRODA, KRAJINA A ŽIVOTNÍ PROSTŘEDÍ 1. Nedostatečné posouzeni vlivů na životní prostředí · výskyt chráněných druhů živočichů a rostlin nebyl dostatečně prověřen · může dojit k zásahu do biotopů, hnízdních a potravních lokalit ptáků, drobných savců, plazů a opylovačů · oplocení a rozsáhlé areály FVE mohou vytvářet migrační bariéry a fragmentovat krajinu · hrozí zásah do prvků ÚSES, významných krajinných prvků a dalších ekologicky cenných území · návrh může vést k zásadní změně krajinného rázu a k industrializaci volné krajiny · nebyl dostatečně posouzen vizuální dopad rozsáhlých souvislých ploch panelů v krajině · chybí dostatečné posouzeni rizika odrazů a oslnění	**Neakceptováno.** Vymezení akceleračních oblastí AOS3 Vrbka a AOS4 Karolin proběhlo na základě biologického posouzení konkrétního navrhovaného území podle § 11 odst. 3 resp. 4 ZOZE, jehož výsledky spolu s výsledky vyhodnocení vlivů na životní prostředí (SEA/VVURÚ, Příloha 5 k Z2 ÚRP) byly zapracovány do návrhu Změny č. 2 ÚRP; oblasti, u nichž autorizované osoby identifikovaly významné negativní nebo kumulativní vlivy, byly ze Z2 ÚRP vyloučeny (odůvodnění Z2 ÚRP, odst. 32). Zpracování VVURÚ odpovídá obsahem i strukturou požadavkům přílohy č. 4 stavebního zákona; jde o hodnocení na úrovni koncepce, nikoli na úrovni konkrétních záměrů, a tomu odpovídá i míra podrobnosti použitých podkladů. Vlivy na ÚSES a migračních tras byly součástí tohoto biologického posouzení a v případě identifikace významných negativních vlivů by byly oblasti vyloučeny. Problematika krajinného rázu byla posuzována v rámci VVURÚ, a to jak z hlediska navrhovaného souboru akceleračních oblastí jako celku, tak pro jednotlivé oblasti v kartách akceleračních oblastí (viz příloha č. 2 vyhodnocení vlivů). Při vymezování akceleračních oblastí byly zohledněny požadavky nařízení vlády č. 507/2025 Sb. Územní opatření stanoví podmínky zajišťující ochranu zemědělského hospodaření v akceleračních oblastech. Vyhodnocení dopadů na vodu a klimatické faktory (mikroklima, erozní procesy) bylo provedeno na úrovni koncepce v rámci SEA/VVURÚ. Konkrétní posouzení hydrologických parametrů a návrhů adaptačních opatření bude součástí řešení jednotlivých záměrů v souladu se stavebním zákonem. EIA dle zákona č. 100/2001 Sb. se pro záměry ve vymezených akceleračních oblastech nebude opakovaně vyhotovovat v rámci stavebního řízení. Konkrétní záměry se nadále povolují v souladu se stavebním zákonem za podmínek stanovených v územním opatření. V rámci těchto procedur budou řešeny také potenciální konflikty se stávajícími stavbami a záměry v území, včetně zkoumání jejich souladu s existující infrastrukturou a bezpečnostními požadavky.

Poř. č.	Připomínkové místo	Číslo jednací	Článek	AO	Připomínka	Vyhodnocení
					2. Nedostatečné posouzeni vlivů na vodu a klima · hrozí narušení vsakování vody do půdy a změna odtokových poměrů. · může dojit ke zhoršeni retenční schopnosti krajiny a ke zvýšení povrchového odtoku · nejsou dostatečně řešeny možné dopady na erozi půdy · chybí dostatečné posouzeni vlivu na mikroklima a lokální vodní režim · není dostatečně vyhodnocen dopad pravidelné údržby areálu na půdu, vegetaci a vodní poměry 3. Zemědělská půda · dochází k záboru a znehodnoceni kvalitní zemědělské půdy, kterou obhospodařuje zemědělský podnik Kvasicko, a.s. · může dojit k zásahu do půd I. a ||. třídy ochrany · hrozí dlouhodobé omezení zemědělského využiti území · může dojít ke zhutněni půdy, zvýšeni eroze a fragmentaci pozemků · není dostatečně vyjasněn stav a možné poškození meliorací a odvodňovacích systémů B - ZÁSAHY DO JIŽ ZREALIZOVANÝCH ČI PLÁNOVANÝCH PROJEKTŮ · sakrální stavba - Kříž Sv. Josefa na parcele č. 2254 v k. ú. Vrbka u Sulimova · naučná stezka - Stezky severními Chřiby STEZKY SEVERNÍMI CHŘIBY (SÍť místních turistických tras), realizováno za podpory SZIF v roce 2024. Značená turistická stezka katastrálními územími obci Bařice, Karolin, Lubná, Vrbka. · projekt Státního pozemkového úřadu - SVODNÝ PŘÍKOP V-SP2, V-SP3, HPC V-C4, V-C5, L-C4 a LBK 98 část v k.ú. Vrbka u Sulimova a Lubná u Kroměříže - Rozhodnuti povoleni stavby vydané 28.11.2025. C - NEDOSTATEČNÉ POSOUZENÍ VLIVŮ NA OBYVATELE · není dostatečně posouzen dopad na kvalitu bydlení a charakter sídel · není dostatečně vyhodnocen vliv na krajinný obraz a pohledové vztahy v území · není dostatečně řešeno možné oslněni obyvatel a uživatelů komunikaci odrazy od panelů · není dostatečně vysvětlen způsob stanoveni vzdálenosti od obytné zástavby · nebyly dostatečně posouzeny dopady na hodnotu nemovitosti a kvalitu života obyvatel · nejsou dostatečně vyhodnoceny dopady dopravy, prašnosti a stavební Činnosti v průběhu realizace " nejsou dostatečně posouzeny možné hlukové dopady souvisejících technologii, zejména trafostanic, měničů a technického zázemí D. TECHNICKÁ A BEZPEČNOSTNÍ RIZIKA 1. Nedostatečnost navržených zmírňujících opatření · navržená opatření pouze částečně zmirňuji dopady, ale neřeší samotný střet · řada opatření je formulována neurčitě a bez jasné kontroly jejich plněni · významné problémy jsou odkládány až do navazujících řízení · není zřejmé, jak bude zajištěna kontrola plnění podmínek v průběhu celé životnosti záměru 2. Technická a bezpečnostní rizika · nejsou dostatečně posouzena požární rizika spojená s fotovoltaickými panely, elektroinstalací, měniči a trafostanicemi	Kumulativní a synergické vlivy byly posuzovány v rámci SEA/VVURÚ; jejich výsledky byly promítnuty do vymezení akceleračních oblastí a podmínek územních opatření. Ustanovení § 4 odst. 3 ZOZE ve spojení s čl. 15c směrnice RED III stanoví typová území, která mají být při vymezování akceleračních oblastí upřednostněna; tato ustanovení nevylučují vymezení akcelerační oblasti na jiných plochách. Vymezení akceleračních oblastí pro FVE/solární prvky výhradně na degradovaných nebo brownfieldových plochách nebylo s ohledem na prostorové nároky technologie proveditelné. Projektová řešení konkrétních záměrů budou podrobně zkoumat možnosti optimalizace lokalizace v rámci akcelerační oblasti, včetně využití střech, zpevněných ploch a dalších vhodných lokalit. Variantní řešení nejsou relevantním územně plánovacím nástrojem pro vymezování lokalit pro OZE.

Poř. č.	Připomínkové místo	Číslo jednací	Článek	AO	Připomínka	Vyhodnocení
					· není dostatečně vyhodnocen způsob zásahu složek IZS v případě požáru nebo jiné havárie · hrozí poškozeni panelů a technologických části vlivem extrémního počasí (vÍtr, kroupy, přívalové srážky), tím ke znečištěni půdy v bezprostřední blízkosti v AO · nejsou dostatečně posouzeny dopady případných havárií na půdu, vodu a okolní území · není dostatečně řešen vliv kabelových tras, trafostanic a související infrastruktury · není dostatečně posouzeno riziko oslněni a vizuální distrakce řidičů Není jasně stanoveno, kdo ponese odpovědnost za případné škody na zdraví, majetku a životním prostředí. SPECIFIKACE A STŘETY V AOS3 VRBKA a AOS4 Karolin Akcelerační oblast: AOS3 Vrbka, AOS4 Karolin Kraj: zlínský Uvedená akcelerační oblast vykazuje následující možné střety a rizika: · konkrétní dopady na místní krajinu a charakter území · možné střety s ochranou přírody a krajiny · možné zásahy do života obyvatel a kvality bydlení · možné kumulativní dopady s dalšími plánovanými záměry · nedostatečné místní podklady a vyhodnocení · nevhodné využiti kvalitní zemědělské půdy pro rozsáhlý energetický areál · možné dopady souvisejících technických staveb a přípojek na okolní území Do uvedené oblasti mohou zasahovat: · prvky ÚSES · migrační trasy živočichů · chráněná území · evropsky významné lokality (EVL), soustava Natura 2000 · významné krajinné prvky · kvalitní zemědělská půda obhospodařovaná ZP Kvasicko, a.s. · vodní zdroje · krajinný ráz · kulturní a historické hodnoty území · ochranná pásma národních kulturních památek · ochranná pásma UNESCO požaduji důsledné přehodnocení navržené akcelerační oblasti a její vyloučení z návrhu Změny č. 2 ÚRP z důvodu rozpor se zákony a právními předpisy ČR a EU Návrh je v rozporu zejména s: · zákonem č. 500/2004 Sb., správní řád · zákonem č. 100/2001 Sb., o posuzováni vlivů na životní prostředí (EIA) · zákonem č. 114/1992 Sb., o ochraně přírody a krajiny · zákonem č. 334/1992 Sb., o ochraně zemědělského půdního fondu · zákonem č. 283/2021 Sb., stavební zákon · podmínkami směrnice EU RED III, zejména pokud jde o nevhodně zvolenou lokalitu a nevyřešené dopady · principem předběžné opatrnosti dle ČI. 191 SFEU · právem na příznivé životní prostředí dle ČI. 35 Listiny základních práv a svobod · právem na ochranu zdraví dle ČI, 31 Listiny základních práv a svobod · právem na ochranu vlastnictví dle ČI. 11 Listiny základních práv a svobod Ostatní jako obyvatelka obce Lubná vyjadřuji tímto nesouhlas s vymezením akceleračních oblasti AOS3 Vrbka a AOS4 Karolin a požaduji jejich zrušeni. Nesouhlasím s jejich umístěním v katastrech obcí Vrbka, Karolin, Sulimov, Lubná a Bařice -Velké Těšany s dopadem na zábor orné půdy, která se má využívat zejména k pěstování zemědělských plodin a ne na výrobu elektřiny, jde také o zničeni půdního fondu, narušeni přirozeného vzhledu krajiny. Panely zcela změní mikroklima lokality, způsobí	

Poř. č.	Připomínkové místo	Číslo jednací	Článek	AO	Připomínka	Vyhodnocení
					velkou bariéru pro volně žijící zvěř. Také vyvstává velká obava ze sníženi tržní hodnoty domů a pozemků v této oblasti. Solární panely bezesporu patří na střechy stávajících budov - sklady, průmyslové haly, parkoviště či rodinné domy nebo již znehodnocené průmyslové plochy, ovšem ne na zelené pozemky. Navržená akcelerační oblast může mít zásadní střety s přírodou, krajinou, vodou, zemědělskou půdou i kvalitou života obyvatel. Tyto problémy nejsou dostatečně vyřešeny, ale pouze částečně zmirňovány. Návrh nemá dostatečné podklady, neřeší přesvědčivě varianty řešeni a nedostatečně hodnotí kumulativní dopady. Z uvedených důvodů požaduji vyloučení uvedené akcelerační oblasti z návrhu Změny č. 2 ÚRP.	
8334.	Pešek Petr	MMR-45378-2026-81	99czt	AOV66	Věc: Připomínka k návrhům Změny Č.2 Územního rozvojového plánu a územních opatření. Vznáším připomínku k Návrhu změny č.2 územního rozvojového plánu, Vyhodnocení vlivů návrhu změny č.2 územního rozvojového plánu na udržitelný rozvoj území, Návrhů jednotlivých územních opatření k akceleračním oblastem vymezených v návrhu změny č. 2 územního rozvojového plánu ke stanovené akcelerační zóně **AOV 66 Radostín**: ○ **v případě vybudování** VTE v **navržené akcelerační zóně** nenávratně zničí krajinný ráz přírody Vysočiny obklopující městys ○ **znehodnocení ceny** nemovitostí ○ **znehodnocení oblasti** pro agroturistiku a cykloturistiku ○ **oblast bude nezajímavá** pro rekreaci a odpočinek **Nesouhlasím** s návrhem akcelerační **zóny AOV66 Radostín v katastrálním území Radostína nad Oslavou.**	**Akceptováno.** Akcelerační oblast AOV66 Radostín byla vypuštěna.
8335.	Gerberg Pavel	MMR-45379-2026-81	99czzi	AOV85	PŘIPOMÍNKA K NÁVRHU ZMĚNY Č. 2 ÚZEMNÍHO ROZVOJOVÉHO PLÁNU ČESKÉ REPUBLIKY k vymezení akcelerační oblasti AOV85 Nový Dvůr I. POSTAVENÍ PODATELE A MÍRA DOTČENÍ Tuto připomínku podávám jako spoluvlastník rodinného domu v obci Cítov a spoluvlastník souvisejících pozemků . Uvedený rodinný dům představuje trvalé bydliště mé rodiny, ve kterém dlouhodobě žiji společně se svou manželkou a synem. Navrhovaná akcelerační oblast AOV85 Nový Dvůr se nachází přibližně 2 km od mé nemovitosti. Z domu i přilehlých pozemků existuje přímá viditelnost směrem k plánované lokalitě. Případná realizace větrných elektráren proto nebude představovat pouze obecnou změnu krajiny, ale přímý zásah do prostředí, ve kterém každodenně žiji, odpočívám a vykonávám běžné rodinné aktivity. Jsem si vědom významu obnovitelných zdrojů energie pro energetickou bezpečnost státu a snižování emisí skleníkových plynů. Současně však zastávám názor, že rozvoj obnovitelných zdrojů musí být uskutečňován způsobem, který respektuje ochranu krajiny, životního prostředí, kvality života obyvatel a ústavně zaručená práva vlastníků nemovitostí. Vzhledem k blízkosti navrhované lokality, přímé viditelnosti z mé nemovitosti a charakteru plánovaného záměru považuji svou dotčenost za významnou a dlouhodobou. II. NEDOSTATEČNÁ URČITOST NAVRHOVANÉHO ŘEŠENÍ Za jeden ze zásadních problémů předloženého návrhu považuji skutečnost, že akcelerační oblast je vymezována bez dostatečné	**Akceptováno.** Akcelerační oblast AOV85 Nový Dvůr byla vypuštěna.

Poř. č.	Připomínkové místo	Číslo jednací	Článek	AO	Připomínka	Vyhodnocení
					znalosti konkrétní podoby budoucích staveb. V době projednávání nejsou známy zejména: • přesný počet větrných elektráren, • jejich konkrétní rozmístění, • výsledná výška zařízení, • technické parametry rotorů, • rozsah přístupových komunikací, • rozsah manipulačních ploch, • umístění transformačních stanic, • rozsah kabelových tras a další doprovodné infrastruktury. Přitom právě tyto parametry rozhodujícím způsobem určují skutečný rozsah vlivů na krajinu, životní prostředí i obytné prostředí okolních obcí. Pokud nejsou známy základní charakteristiky budoucího záměru, vzniká podle mého názoru významná míra nejistoty. Posouzení dopadů je následně založeno především na obecných předpokladech a modelových scénářích, nikoli na konkrétních údajích. Domnívám se proto, že stávající podklady neumožňují spolehlivě vyhodnotit skutečné důsledky navrhovaného řešení. III. NEDOSTATEČNÉ VYHODNOCENÍ VARIANT Součástí odpovědného územního plánování by mělo být transparentní porovnání jednotlivých variant řešení. Z předložených podkladů není dostatečně zřejmé: • proč byla vybrána právě lokalita AOV85 Nový Dvůr, • jaké jiné lokality byly zvažovány, • jak byly porovnávány jejich dopady, • jakým způsobem byla hodnocena přijatelnost jednotlivých variant. Postrádám podrobnější porovnání zejména z hlediska: • ochrany krajinného rázu, • ochrany přírody, • ochrany zemědělského půdního fondu, • dopadů na obytnou zástavbu, • dopadů na kvalitu života obyvatel. Není-li zřejmé, že navržená lokalita představuje nejvhodnější variantu, nelze podle mého názoru dospět k závěru, že navrhované řešení je přiměřené a nezbytné. IV. PRINCIP PŘEDBĚŽNÉ OPATRNOSTI Jedním ze základních principů ochrany životního prostředí je princip předběžné opatrnosti. Jeho podstatou je požadavek, aby v situacích, kdy existují důvodné pochybnosti o možných negativních dopadech určitého záměru, nebyla tato nejistota vykládána ve prospěch realizace záměru, ale ve prospěch ochrany veřejných hodnot. Domnívám se, že právě tato situace nastává i v případě navrhované akcelerační oblasti AOV85 Nový Dvůr. Předložené podklady připouštějí existenci potenciálních střetů s ochranou krajiny, přírody, vodního režimu, zemědělského půdního fondu i kvality života obyvatel. Současně však řada zásadních otázek zůstává otevřená s odkazem na budoucí navazující řízení. Takový přístup podle mého názoru neodpovídá požadavku na odpovědné a transparentní plánování využití území. Pokud dosud není dostatečně prokázáno: • jaký bude skutečný rozsah záměru, • jaké budou jeho konkrétní dopady, • zda existují vhodnější alternativy, • zda budou dopady přijatelné z hlediska ochrany veřejných zájmů, je namístě postupovat zdrženlivě a požadovat doplnění podkladů před přijetím konečného rozhodnutí. Akcelerační oblast představuje významný zásah do budoucího směřování územního rozvoje. Její vymezení proto nesmí být založeno na neúplných informacích nebo na předpokladu, že případné	

Poř. č.	Připomínkové místo	Číslo jednací	Článek	AO	Připomínka	Vyhodnocení
					problémy budou vyřešeny až v dalších stupních přípravy záměru. Jsem přesvědčen, že při existenci odborných nejistot je nezbytné uplatnit princip předběžné opatrnosti v plném rozsahu. V. OCHRANA PŘÍRODY A BIOLOGICKÉ ROZMANITOSTI Podřipsko představuje území s významnými přírodními hodnotami a současně oblast intenzivně využívanou řadou druhů živočichů. Výstavba a provoz větrných elektráren mohou mít dopady zejména na: • ptactvo, • netopýry, • migrační koridory, • ekologickou stabilitu krajiny, • funkčnost prvků územního systému ekologické stability. Zvláštní pozornost je třeba věnovat skutečnosti, že větrné elektrárny představují vysoké vertikální konstrukce zasahující do vzdušného prostoru využívaného řadou druhů ptáků a netopýrů. Rizika nejsou spojena pouze s přímými kolizemi s rotory, ale také s: • rušením druhů, • změnou migračního chování, • omezením využívání stanovišť, • fragmentací prostředí. Domnívám se, že dosavadní podklady dostatečně neprokazují, že navrhovaná akcelerační oblast nebude mít významné negativní dopady na biologickou rozmanitost území. Za problematické považuji zejména skutečnost, že řada konkrétních biologických průzkumů má být provedena až v navazujících fázích přípravy projektů. V okamžiku rozhodování o vhodnosti akcelerační oblasti by však podle mého názoru mělo být již dostatečně prokázáno, že území je z hlediska ochrany přírody dlouhodobě přijatelné. V opačném případě hrozí, že pozdější podrobnější průzkumy odhalí závažné střety, které mohly být identifikovány již v této fázi. VI. KRAJINNÝ RÁZ PODŘIPSKA Krajinný ráz Podřipska považuji za jeden z nejvýznamnějších argumentů proti navrhovanému řešení. Podřipsko není běžnou zemědělskou krajinou. Jedná se o území mimořádného historického, kulturního a symbolického významu. Jeho hodnota je tvořena zejména: • otevřenou krajinou, • dlouhodobě zachovanými panoramaty, • historickou sídelní strukturou, • dominantou hory Říp, • vzájemnými pohledovými vztahy. Tyto hodnoty vznikaly po staletí a tvoří nedílnou součást identity celého regionu. Větrné elektrárny dosahující výšky kolem 200 metrů představují mimořádně výrazné technické dominanty. Jejich působení je umocněno: • pohybem rotorů, • světelnými odrazy, • nočním překážkovým osvětlením, • viditelností na velké vzdálenosti. Na rozdíl od většiny staveb nelze jejich vliv omezit pouze na bezprostřední okolí. Vzhledem ke své výšce se stávají součástí krajinného obrazu celého regionu. V mém případě je zvlášť významná skutečnost, že z rodinného domu i přilehlých pozemků existuje přímá viditelnost směrem k navrhované lokalitě. Případné větrné elektrárny by proto představovaly trvalou součást každodenního výhledu z místa, které slouží jako domov mé rodiny.	

Poř. č.	Připomínkové místo	Číslo jednací	Článek	AO	Připomínka	Vyhodnocení
					Domnívám se, že dopady na krajinný ráz nebyly vyhodnoceny v rozsahu odpovídajícím významu tohoto území. VII. DOPADY NA OBYTNÉ PROSTŘEDÍ Obytné prostředí představuje mnohem širší pojem než pouhé splnění hygienických limitů. Kvalita bydlení je utvářena souhrnem faktorů, mezi které patří zejména: • charakter okolní krajiny, • estetická kvalita prostředí, • míra vizuálního zatížení, • psychická pohoda obyvatel, • možnost nerušeného užívání nemovitosti, • pocit soukromí a bezpečí. Rodinný dům v Cítově je trvalým bydlištěm mé rodiny. Nejedná se pouze o nemovitost jako majetkovou hodnotu, ale o místo každodenního života, rodinného zázemí a dlouhodobé investice. Právě z tohoto důvodu považuji za nezbytné věnovat mimořádnou pozornost dopadům navrhovaného řešení na kvalitu bydlení. Domnívám se, že předložené podklady nedostatečně hodnotí: • dlouhodobé psychologické působení větrných elektráren, • vliv změny krajinného obrazu, • dopady na každodenní užívání nemovitostí, • subjektivní vnímání kvality prostředí obyvateli. Skutečnost, že některý vliv nepřekročí zákonný limit, ještě sama o sobě neznamená, že nebude mít negativní dopad na kvalitu života. Proto považuji otázku ochrany obytného prostředí za jeden z klíčových aspektů celého návrhu. VIII. VODNÍ REŽIM KRAJINY Problematika hospodaření s vodou nabývá v posledních letech stále většího významu. Podřipsko patří mezi oblasti, které se opakovaně potýkají s projevy klimatické změny, zejména s obdobím sucha a kolísáním vodního režimu. Jakýkoli rozsáhlejší zásah do krajiny by proto měl být posuzován také z hlediska jeho vlivu na vodní poměry. Výstavba větrných elektráren není tvořena pouze samotnými stožáry. Součástí bývají také: • rozsáhlé základové konstrukce, • přístupové komunikace, • manipulační plochy, • kabelové trasy, • technická infrastruktura. Tyto prvky mohou ovlivnit: • vsakování srážkových vod, • přirozený odtok vody, • retenční schopnost půdy, • vodní bilanci území. Domnívám se, že předložené podklady neposkytují dostatečně podrobné vyhodnocení těchto možných dopadů. Považuji proto za nezbytné doplnit odborné posouzení zaměřené na dlouhodobé vlivy navrhovaného řešení na vodní režim krajiny a schopnost území reagovat na projevy klimatické změny. IX. OCHRANA ZEMĚDĚLSKÉHO PŮDNÍHO FONDU Navrhovaná oblast se nachází v intenzivně zemědělsky využívané krajině. Požaduji důkladnější vyhodnocení:	

Poř. č.	Připomínkové místo	Číslo jednací	Článek	AO	Připomínka	Vyhodnocení
					• záborů zemědělské půdy, • zhutnění půdy během výstavby, • zásahů do melioračních systémů, • omezení hospodaření, • fragmentace zemědělské krajiny. Půda představuje nenahraditelný přírodní zdroj, jehož ochrana musí být významným hlediskem při rozhodování o využití území. X. KUMULATIVNÍ A SYNERGICKÉ DOPADY Jednotlivé vlivy nelze posuzovat odděleně. Obyvatelé nevnímají samostatně hluk, pohyb rotorů, světelné efekty či změnu krajiny. Vnímají jejich souběžné a dlouhodobé působení. Právě kumulativní účinek: • vizuálních změn, • hlukové zátěže, • stroboskopického efektu, • nočního osvětlení, • pohybu rotorů, • psychologického působení technických dominant může významně ovlivnit kvalitu života obyvatel. XI. HLUK, STROBOSKOPICKÝ EFEKT A NOČNÍ OSVĚTLENÍ Požaduji důsledné posouzení: • hlukové zátěže, • nízkofrekvenčního hluku, • stroboskopického efektu, • nočního překážkového osvětlení. Samotné splnění hygienických limitů nemusí automaticky znamenat zachování stávající kvality bydlení. XII. BEZPEČNOSTNÍ RIZIKA Za potřebné považuji podrobnější vyhodnocení bezpečnostních rizik spojených s provozem větrných elektráren, zejména: • odletu ledu a námrazy, • požárů technologických částí zařízení, • zásahu bleskem, • technických poruch, • mimořádných událostí. XIII. OCHRANA VLASTNICKÝCH PRÁV Jako vlastník nemovitosti mám legitimní očekávání, že zásahy do charakteru okolního území budou řádně odůvodněny a podloženy dostatečnými odbornými podklady. Domnívám se, že dosud nebylo dostatečně prokázáno, že navrhované řešení představuje z hlediska dopadů na obyvatele a vlastníky nemovitostí nejšetrnější variantu. XIV. ÚSTAVNÍ OCHRANA VLASTNICKÉHO PRÁVA Jsem přesvědčen, že při vymezování akcelerační oblasti AOV85 Nový Dvůr je nezbytné respektovat ústavně zaručenou ochranu vlastnického práva. Podle čl. 11 odst. 1 Listiny základních práv a svobod má každý právo vlastnit majetek a vlastnické právo všech vlastníků má stejný zákonný obsah a ochranu. V mém případě se jedná o rodinný dům v obci Cítov a související pozemky, které slouží k trvalému bydlení mé rodiny. Navrhovaná akcelerační oblast se nachází přibližně 2 km od této nemovitosti a z domu i pozemků je přímo viditelná. Přestože samotné vymezení akcelerační oblasti formálně nepředstavuje vyvlastnění ani přímé omezení vlastnického práva, může vytvářet předpoklady pro budoucí zásadní změnu charakteru území, která se následně projeví v kvalitě bydlení, užívání majetku i jeho hodnotě. Domnívám se proto, že je nezbytné důsledně posoudit, zda navrhované řešení nepředstavuje nepřiměřený zásah do práv vlastníků nemovitostí v dotčeném území.	

Poř. č.	Připomínkové místo	Číslo jednací	Článek	AO	Připomínka	Vyhodnocení
					XV. PRÁVO NA PŘÍZNIVÉ ŽIVOTNÍ PROSTŘEDÍ Podle čl. 35 odst. 1 Listiny základních práv a svobod má každý právo na příznivé životní prostředí. Toto právo nelze vykládat pouze jako ochranu před překročením hygienických limitů. Zahrnuje také ochranu kvality krajiny, přírodních hodnot území a podmínek pro důstojný život obyvatel. Podřipsko představuje krajinu s významnými přírodními, historickými a kulturními hodnotami. Tyto hodnoty tvoří nedílnou součást kvality života obyvatel regionu. Domnívám se, že předložené podklady dostatečně neprokazují, že navrhované řešení nebude mít významný negativní vliv na kvalitu životního prostředí v širším smyslu. XVI. PRINCIP PROPORCIONALITY Při střetu veřejného zájmu na rozvoji obnovitelných zdrojů energie a práv vlastníků nemovitostí je nutné uplatňovat princip proporcionality. To znamená, že: • sledovaný veřejný zájem musí být legitimní, • navrhované opatření musí být vhodné, • musí být nezbytné, • nesmí existovat šetrnější alternativa, • zásah nesmí být nepřiměřený ve vztahu k sledovanému cíli. Domnívám se, že z předložených podkladů není dostatečně zřejmé, zda byly důsledně posouzeny jiné varianty s menšími dopady na krajinu a obyvatelstvo. Není, proto podle mého názoru dostatečně prokázáno, že vymezení právě této akcelerační oblasti představuje nejšetrnější možné řešení. XVII. POSTAVENÍ OBCÍ A PRINCIP SAMOSPRÁVY Územní plánování představuje oblast, ve které je nezbytné respektovat ústavně garantované postavení územních samosprávných celků. Podle čl. 8 Ústavy České republiky je zaručena samospráva územních samosprávných celků. Obce nesou odpovědnost za rozvoj svého území, kvalitu života obyvatel a ochranu místních hodnot. Pokud dotčené obce v rámci projednávání upozorňují na rizika spojená s navrhovanou akcelerační oblastí, měly by být jejich připomínky posuzovány se zvláštní pozorností a měly by být řádně a přesvědčivě vypořádány. Domnívám se, že význam místní znalosti území nelze nahradit pouze celostátními koncepčními podklady. XVIII. AKCELERAČNÍ OBLASTI A POŽADAVEK ZVÝŠENÉ OPATRNOSTI Institut akceleračních oblastí představuje nový nástroj územního plánování, jehož cílem je urychlit přípravu energetických staveb. Právě z důvodu zrychleného postupu je však nezbytné věnovat mimořádnou pozornost kvalitě podkladů a úplnosti vyhodnocení všech možných dopadů. Zrychlení povolovacích procesů nesmí vést ke snížení úrovně ochrany životního prostředí, krajiny, práv vlastníků nemovitostí ani práv dotčených obcí. Domnívám se proto, že při existenci odborných nejistot je nezbytné postupovat zdrženlivě a požadovat doplnění podkladů ještě před definitivním vymezením akcelerační oblasti. XIX. OCHRANA LEGITIMNÍHO OČEKÁVÁNÍ VLASTNÍKŮ NEMOVITOSTÍ Jako spoluvlastník rodinného domu v obci Cítov jsem nemovitost pořizoval a dlouhodobě užívám v prostředí, které má charakter venkovské obytné krajiny s převahou zemědělského využití a bez přítomnosti rozsáhlých průmyslových energetických staveb. Vlastníci nemovitostí mají legitimní očekávání, že základní charakter území nebude bez závažných důvodů a bez odpovídajícího odůvodnění zásadně měněn. Vymezení akcelerační oblasti pro výstavbu větrných elektráren představuje změnu, která může mít dlouhodobý vliv na charakter území, kvalitu bydlení a užívání nemovitostí v okolí. Domnívám se proto, že pořizovatel musí přesvědčivě prokázat, že veřejný zájem na realizaci	

Poř. č.	Připomínkové místo	Číslo jednací	Článek	AO	Připomínka	Vyhodnocení
					navrhovaného řešení převažuje nad ochranou oprávněných očekávání obyvatel a vlastníků nemovitostí v dotčeném území. XX. MOŽNÉ DOPADY NA HODNOTU NEMOVITOSTÍ Rodinný dům představuje významnou majetkovou hodnotu mé rodiny. Přestože otázka případného vlivu větrných elektráren na ceny nemovitostí bývá v odborné literatuře hodnocena různě, nelze přehlížet, že výrazná změna krajinného obrazu, přítomnost vysokých technických staveb v blízkosti obytné zástavby a zhoršení vizuální kvality prostředí mohou mít vliv na atraktivitu lokality. Domnívám se proto, že otázka možných ekonomických dopadů na vlastníky nemovitostí by měla být součástí širšího hodnocení důsledků navrhovaného řešení. XXI. VEŘEJNÝ ZÁJEM MUSÍ BÝT PROKÁZÁN Nezpochybňuji význam rozvoje obnovitelných zdrojů energie ani potřebu posilování energetické bezpečnosti České republiky. Současně však platí, že samotný odkaz na veřejný zájem nemůže automaticky odůvodnit jakýkoli zásah do krajiny, životního prostředí nebo práv obyvatel. Veřejný zájem musí být: • konkrétně identifikován, • řádně odůvodněn, • podložen odbornými podklady, • poměřen s ostatními veřejnými i soukromými zájmy. Domnívám se, že v případě AOV85 Nový Dvůr nebylo dosud dostatečně prokázáno, že navržené řešení představuje nejvhodnější a nejšetrnější variantu. XXII. POŽADAVEK NA DOPLNĚNÍ ODBORNÝCH PODKLADŮ Vzhledem k výše uvedeným skutečnostem považuji za nezbytné doplnit zejména: • podrobnější hodnocení krajinného rázu, • podrobnější vyhodnocení pohledových vztahů, • podrobnější hodnocení dopadů na obytné prostředí, • detailnější vyhodnocení kumulativních vlivů, • podrobnější posouzení dopadů na vodní režim krajiny, • podrobnější vyhodnocení dopadů na zemědělský půdní fond, • podrobnější posouzení bezpečnostních rizik. Bez doplnění těchto podkladů považuji posouzení navrhované akcelerační oblasti za nedostatečné. XXIII. PETIT S ohledem na všechny výše uvedené skutečnosti žádám Ministerstvo pro místní rozvoj České republiky, aby: 1. tuto připomínku v plném rozsahu věcně a podrobně vypořádalo, 2. doplnilo odborné podklady týkající se: o krajinného rázu Podřipska, o pohledových vztahů a vizuálních dopadů, o dopadů na obytné prostředí obyvatel okolních obcí, o ochrany biologické rozmanitosti, o migračních tras ptáků a netopýrů, o vodního režimu krajiny, o zemědělského půdního fondu, o kumulativních a synergických vlivů, o bezpečnostních rizik, o dopadů na kvalitu života obyvatel a vlastnická práva, 3. provedlo nové komplexní posouzení navrhované akcelerační oblasti AOV85 Nový Dvůr na základě doplněných podkladů, 4. znovu posoudilo vhodnost zařazení lokality AOV85 Nový Dvůr do návrhu Změny č. 2 Územního rozvojového plánu České republiky, 5. zvážilo vypuštění akcelerační oblasti AOV85 Nový Dvůr z návrhu Změny č. 2 Územního rozvojového plánu České republiky, případně její podstatnou úpravu tak, aby byly minimalizovány dopady na: o krajinný ráz Podřipska, o obyvatele okolních obcí, o přírodní hodnoty území, o zemědělský půdní fond, o vodní režim krajiny, o práva vlastníků nemovitostí.	

Poř. č.	Připomínkové místo	Číslo jednací	Článek	AO	Připomínka	Vyhodnocení
					XXIV. ZÁVĚR Tuto připomínku podávám jako spoluvlastník rodinného domu v obci Cítov a spoluvlastník souvisejících pozemků . Navrhovaná akcelerační oblast AOV85 Nový Dvůr se nachází přibližně 2 km od mé nemovitosti a z domu i pozemků je přímo viditelná. Případná realizace větrných elektráren by proto představovala významný zásah do prostředí, ve kterém dlouhodobě žiji společně se svou rodinou. Jsem přesvědčen, že předložené podklady neumožňují učinit dostatečně spolehlivý závěr o přijatelnosti navrhovaného řešení. Přetrvávají významné nejistoty týkající se dopadů na krajinný ráz, obytné prostředí, biologickou rozmanitost, vodní režim krajiny, zemědělský půdní fond, kvalitu života obyvatel i výkon vlastnických práv. Současně se domnívám, že nebyla dostatečně prokázána nezbytnost vymezení právě této akcelerační oblasti ani skutečnost, že navržené řešení představuje z hlediska dopadů na dotčené území nejšetrnější možnou variantu. S ohledem na princip předběžné opatrnosti, ochranu vlastnického práva podle čl. 11 Listiny základních práv a svobod, právo na příznivé životní prostředí podle čl. 35 Listiny základních práv a svobod, princip proporcionality a ústavně garantované postavení územních samosprávných celků považuji za nezbytné, aby byly před případným schválením akcelerační oblasti doplněny odborné podklady a provedeno nové, podrobnější a komplexnější vyhodnocení všech relevantních dopadů. Žádám proto Ministerstvo pro místní rozvoj České republiky, aby této připomínce věnovalo odpovídající pozornost a při dalším projednávání návrhu Změny č. 2 Územního rozvojového plánu České republiky zohlednilo všechny výše uvedené skutečnosti. Z výše uvedených důvodů žádám Ministerstvo pro místní rozvoj České republiky, aby vypustilo akcelerační oblast AOV Nový Dvůr z návrhu Změny č. 2 Územního rozvojového plánu České republiky.	
8336.	Buriánek Petr	MMR-45380-2026-81	99czj 99czk	AOV56 AOV57	PŘIPOMÍNKY K: I. návrhu Změny č. 2 Územního rozvojového plánu ČR (ÚRP ČR) II. Vyhodnoceni vlivů návrhu Změny č. 2 ÚRP na udržitelný rozvoj území (SEA) III. návrhům jednotlivých územních opatření pro akcelerační oblasti AO 56 Vrabčiny a AO 57 Bílá Skála, plzeňský kraj vymezeným v návrhu Změny č. 2 ÚRP Tímto podávám připomínku k návrhu vymezeni akceleračních oblastí pro větrné elektrárny (VTE). Na základě níže uvedených důvodů nesouhlasím s návrhem změny č. 2 ÚRP ČR, Vyhodnoceni vlivů návrhu Změny č. 2 ÚRP na udržitelný rozvoj území (SEA) a návrhům jednotlivých územních opatření pro akcelerační oblasti AO 56 Vrabčiny a AO 57 Bílá Skála, plzeňský kraj vymezeným v návrhu Změny č. 2 ÚRP. Veškeré níže uvedené připomínky se vztahuji současně ke všem výše uvedeným projednávaným částem veřejné vyhlášky. A. Nedostatky návrhu · návrh není dostatečně odůvodněn a chybí konkrétní podklady (zákon č. 500/2004 Sb.) · nebyly dostatečně posouzeny dopady na životní prostředí (zákon č. 100/2001 Sb.) · hrozí narušeni krajiny a přírody (zákon č. 114/1992 Sb.) · návrh nerespektuje ochranu hodnot území a kvalitu bydlení (zákon č. 283/2021 Sb.) · nebyly posouzeny jiné varianty řešeni, zejména využití brownfieldů (opuštěných a již narušených ploch) a návrh tak neodůvodněně zasahuje do volné krajiny · vychází pouze z expertních odhadů (počet věží, výkon, rozmístěni) · návrh řeší problémy až dodatečně, místo aby jim předešel · nejsou dostatečně vyhodnoceny kumulativní dopady více záměrů v území B. Příroda, krajina a životní prostředí 1. Nedostatečné posouzení vlivů na životní prostředí · výskyt chráněných druhů (ptáci, netopýři) a zásah do migračních tras · narušeni prvků ÚSES (biokoridory) · zásadní změna krajiny a její industrializace · dominantní stavby (až cca 250 m vysoké) viditelné na velké vzdálenosti · chybí posouzeni nočního osvětleni · nedostatečně řešen kumulativní vliv více větrných elektráren 2. Nedostatečné posouzení vlivů na vodu a klima 1 \ ie ,"L, · hrozí narušeni vsakování vody do půdy a změna odtokových poměrů, · může dojit ke zhoršeni schopnosti krajiny zadržovat vodu a riziko vysychání krajiny · chybí posouzeni vlivu na mikroklima, · nejsou dostatečně řešeny dopady na vodní režim území. 3. Zemědělská půda · zábor a znehodnoceni kvalitní půdy · možné zásahy do půd I. a ||. třídy ochrany	**Akceptováno částečně.** Akcelerační oblast AOV56 Vrabčiny byla zmenšena. Akcelerační oblasti byly vymezeny na celostátní úrovni v Z2 ÚRP na základě Zadání Z2 ÚRP schváleného Vládou ČR. Vymezení akceleračních oblastí proběhlo na základě biologického posouzení konkrétních území podle § 11 odst. 3 resp. 4 ZOZE, jehož výsledky spolu s výsledky vyhodnocení vlivů na životní prostředí (SEA, Příloha č. 5 k odůvodnění Z2 ÚRP) byly zapracovány do návrhu Z2 ÚRP. Návrh Z2 ÚRP a jeho odůvodnění, návrh souvisejících územních opatření a jejich odůvodnění obsahují náležitosti v souladu s příslušnými právními předpisy, včetně správního řádu, stavebního zákona a dalších. Zpracování VVURÚ odpovídá obsahem i strukturou požadavkům obsaženým v příloze č. 4 stavebního zákona, včetně posouzení kumulativních a synergických vlivů, vlivů na zdraví a hodnocení nulové varianty (platné znění ÚRP) vůči variantě navrhované (Z2 ÚRP). Zadání Z2 ÚRP schválené Vládou ČR nepožadovalo jiná variantní řešení. Ustanovení § 4 odst. 3 ZOZE a čl. 15c směrnice RED III sice upřednostňují brownfieldy a degradované plochy, avšak nevylučují vymezení akcelerační oblasti na jiných pozemcích. Vymezení výhradně na degradovaných plochách nebylo s ohledem na prostorové nároky technologie větrných elektráren proveditelné. Samotný způsob vymezení akceleračních oblastí na základě podkladů (biologická posouzení, mapy citlivosti ptáků vůči

Poř. č.	Připomínkové místo	Číslo jednací	Článek	AO	Připomínka	Vyhodnocení
					(nejcennější půdy) · zhutnění půdy a zvýšeni eroze a fragmentace pozemků · nejasný stav a poškozeni meliorací 4. Nedostatečné posouzení vlivů na obyvatele · hluk a jeho dlouhodobý vliv nejsou dostatečně vyhodnoceny, · není dostatečně řešen stroboskopický efekt, · změna charakteru bydlení, · není dostatečně vysvětlen způsob stanovení vzdálenosti od obytné zástavby, · nebyly dostatečně posouzeny dopady na hodnotu nemovitostí a kvalitu bydlení. C. Technická a bezpečnostní rizika 1. Nedostatečnost navržených zmírňujících opatření · navržená opatření pouze částečně zmírňuji dopady, ale neřeší samotný střet, · řada opatření je formulována neurčitě a bez jasné kontroly jejich plnění, · významné problémy jsou odkládány až do navazujících řízení. 2. Technická a bezpečnostní rizika · odlet ledu z rotorů v zimě, požáry zařízeni (obtížně zvládnutelné zásahy) a zásah bleskem, · pád části konstrukce, únik provozních kapalin, · kontaminace půdy a vody, · šířeni požáru do krajiny, · v ČR dosud neexistuje právní ani metodická úprava požární bezpečnosti VTE a nejsou stanoveny konkrétní odstupové vzdálenosti od lesů či obytné zástavby z hlediska požárního rizika, · Ministerstvo dopravy připustilo existenci bezpečnostních rizik spojených s VTE, zejména vizuální distrakce řidičů, stínových efektů, nočního překážkového osvětleni, odletu ledu či havárii a odletu části konstrukci. Není jasně stanoveno, kdo ponese odpovědnost za případné škody na zdraví, majetku a životním prostředí. D. Rozpor se zákony a právními předpisy ČR a EU Návrh může být v rozporu zejména s: · zákonem č. 500/2004 Sb., správní řád, · zákonem č. 100/2001 Sb., o posuzováni vlivů na životní prostředí (EIA), · zákonem č. 114/1992 Sb., o ochraně přírody a krajiny, · zákonem č. 334/1992 Sb., o ochraně zemědělského půdního fondu, · zákonem č. 283/2021 Sb., stavební zákon, · podmínkami směrnice EU RED III (nevhodně zvolená lokalita, nevyřešené dopady) 2 :. Y O · principem předběžné opatrnosti dle ČI. 191 SFEU, · právem na příznivé životní prostředí dle ČI. 35 Listiny základních práv a svobod, · právem na ochranu zdraví dle ČI. 31 Listiny základních práv a svobod, · právem na ochranu vlastnictví dle ČI. 11 Listiny základních práv a svobod. Závěr Navržené akcelerační oblasti mají zásadní střety s přírodou, krajinou, vodou i kvalitou života obyvatel. Tyto problémy nejsou řešeny, ale pouze částečně zmirňovány. Návrh nemá dostatečné podklady, neřeší varianty řešeni a nedostatečně hodnotí kumulativní dopady. Z uvedených důvodů požaduji zásadní přepracování návrhu Změny č. 2 ÚRP, které bude respektovat vše výše uvedené.	výstavbě VTE zpracované ČSO, území významná pro netopýry dle podkladů ČESON, biotopy zvláště chráněných druhů velkých savců a další) a nařízení vlády č. 507/2025 Sb. minimalizuje vliv na složky životního prostředí. Pro všechny akcelerační oblasti jsou současně pořizována územní opatření, která obsahují opatření stanovená na základě biologických posouzení. Tato opatření dále zmírňují negativní vlivy, které nebylo možné vyloučit vymezením akcelerační oblasti. Podmínky v územních opatřeních zahrnují ochranu prvků lokálního ÚSES a všech biokoridorů, ochranu biotopů, ZPF a PUPFL, dále povinnost biologického dozoru, monitoring mortality ptáků a netopýrů, detekční systémy a další podmínky specifické vzhledem ke konkrétní akcelerační oblasti. Jedním z podkladů pro zpracování Z2 ÚRP byl dokument Akcelerační oblasti, předvýběr ploch k výstavbě VTE, Screening území ČR z hlediska ochrany krajinného rázu (Roman Bukáček, Simona Vondráčková, 2025). Při vymezování akceleračních oblastí byl krajinný ráz dále prověřován, a to s ohledem na hodnoty území. Vlivy na krajinný ráz pak byly dále vyhodnoceny v rámci VVURÚ, a to jak z hlediska navrhovaného souboru akceleračních oblastí jako celku, tak pro jednotlivá území v kartách akceleračních oblastí, které obsahují i mapy viditelnosti (Příloha SEA). Podmínky v územních opatřeních pak dále omezují barevné řešení doprovodných staveb a rozsah trvalých terénních úprav. V souvisejících územních opatření jsou stanoveny podmínky, které zajišťují ochranu protierozních opatření, funkčních melioračních zařízení, vodních toků a ploch a rovněž omezující možné terénní úpravy. Vzhledem k charakteru a rozsahu potenciálních záměrů se při naplnění podmínek nepředpokládá realizace zpevněných ploch v takovém rozsahu, který by mohl významně ovlivnit vodní režim v rámci akceleračních oblastí. V souladu s požadavky vodního zákona se v rámci procesu povolování záměru bude vyjadřovat vodoprávní úřad. Významné ovlivnění mikroklimatu se u akceleračních oblastí pro VTE ani FVE nepředpokládá. Ochrana ZPF je řešena v souvisejících územních opatřeních. Podmínkami je zajištěno, že nebudou vznikat neobhospodařovatelné zbytkové zemědělské pozemky ani pozemky bez přístupu k veřejně přístupné pozemní komunikaci. Dále je v nich požadavek na upřednostní nižších tříd ochrany ZPF při realizaci záměrů OZE a je stanovena maximální plocha dlouhodobého nebo trvalého odnětí ZPF pro záměry OZE v celé akcelerační oblasti. Souhlas s odnětím ze ZPF bude vydán v navazujícím řízení dle stavebního zákona. Při vymezení akceleračních oblastí nelze předjímat konkrétní technické parametry či přesné umístění záměrů OZE. Obavy z negativních vlivů hluku a stroboskopického efektu řeší podmínky stanovené ve všech územních opatřeních pro akcelerační oblasti

Poř. č.	Připomínkové místo	Číslo jednací	Článek	AO	Připomínka	Vyhodnocení
						pro VTE, které ukládají zpracování hlukové studie, studie působení stroboskopického efektu, včetně minimalizace shadow flicker efektu, a také omezují světelné zatížení. Akcelerační oblasti pro VTE byly vymezeny s odstupem alespoň 500 m od obytné zástavby s ohledem na snížení rizik pro obyvatele. V případě, že by záměr nesplňoval zákonné hygienické limity (nařízení vlády č. 272/2011 Sb., o ochraně zdraví před nepříznivými účinky hluku a vibrací) a další požadavky vyplývající z příslušných právních předpisů (např. požární bezpečnost) a současně podmínky v územním opatření, nemůže být povolen. Odpovědnost za škody má provozovatel větrné elektrárny, který odpovídá za její technický stav a bezpečnost provozu podle občanského zákoníku (zákon č. 89/2012 Sb.). Vymezení akcelerační oblasti v ÚRP nezakládá možnost vyvlastnění ani právo na výstavbu VTE a nevylučuje jiné využití území. Nebylo prokázáno, že by instalace VTE měla významný negativní vliv na cenu nemovitostí či provádění investic. Lokální dopady na cenu nemovitostí konkrétních záměrů nelze posuzovat na koncepční úrovni při vymezování akceleračních oblastí v ÚRP. Návrh Změny č. 2 ÚRP byl připraven v souladu s platnou legislativou ČR a EU, včetně správního řádu, stavebního zákona, zákona č. 249/2025 Sb. (ZOZE) zákona č. 114/1992 Sb. (ZOPK), směrnice RED III, směrnice o ochraně volně žijících ptáků a směrnice o stanovištích. Vymezení akceleračních oblastí a podmínky v územních opatřeních jsou stanoveny na základě zákona a v jeho mezích. Dopad na veřejné zájmy byl posouzen VVURÚ.
8337.	Křivá Renáta	MMR-45381-2026-81	99cs	AOV36	Připomínka k vymezení akcelerační oblasti pro větrné elektrárny AOV36 Pomezí Na základě zveřejněné veřejné vyhlášky č.j. MMR-25750/2026-81 ze dne 14.4.2026 tímto uplatňuji podle § 97 odst. 1 zákona č. 283/2021 Sb., stavební zákon, v platném znění, připomínky k návrhu Změny č. 2 Územního rozvojového plánu, týkající se vymezení výše specifikované akcelerační oblasti AOV 36 Pomezí. Nesouhlasím s tímto záměrem z následujících důvodů: Odůvodnění: 1. Přímý negativní vliv na život obyvatel a. Dlouhodobý slyšitelný i neslyšitelný hluk z vrtulí – vliv na spaní, zdraví, větší nemocnost lidí, tudíž menší práceschopnost b. Stroboskopický efekt (blikání světla) c. Pokles cen nemovitostí v obci až o 40 %, podle místa až neprodejnosti nemovitostí d. Odpad z materiálu větrných turbín (stříkání olejů, které jsou potřeba na mazání vrtulí, do celého okolí; oděr fyzických částí materiálů, nanočástic, z kterých jsou VTE postaveny a další) e. Vibrace, které se šíří podzemím. Každý jedinec je jinak citlivý. Lidé podprahově vnímají i vibrace, které si přímo neuvědomují. 2. Přímý negativní vliv na život živočichů, ať již divokých nebo chovaných v chovech. Volně žijící zvěř odchází pryč. Ale jaký dopad to bude mít na kravíny či chovy jiných zvířat v obci v těsné blízkosti vedle VTE? Těžko říct, nejspíš se zblázní a budou nemocná, některé studie uvádí úhyny. 3. Nedostatečná ochrana ptactva, Ohrožení životního prostředí Rotující lopatky větrných elektráren	**Akceptováno.** Akcelerační oblast AOV36 Pomezí byla vypuštěna.

Poř. č.	Připomínkové místo	Číslo jednací	Článek	AO	Připomínka	Vyhodnocení
					mohou být nebezpečné pro okolní faunu, zejména ptactvo. V navrhované akcelerační oblasti je prokázán výskyt Motáka lužního, pořizovatel návrhu nerespektoval buffer 5 km kolem hnízda dle pokynů MMR k stanovování akceleračních oblastí. Pořizovatel zcela ignoruje výskyt Orla mořského v akcelerační oblasti, který je prokázaný a v opatření, odůvodnění a navrhovaných opatřeních jej neuvádí. Z těchto důvodů je opatření považováno na nezákonné. Není dosud vyloučen negativní vliv větrných elektráren na podnebí a klima, vysušování cenné zemědělské půdy, navrhovatel se s těmito možnými vlivy nevypořádal, což je v rozporu s všeobecně dodržovaným principem předběžné opatrnosti ve všech vyspělých zemích. 4. Negativní dopad na půdní mikroflóru, která není zvyklá na neustálé vibrace a další doprovodné efekty. 5. Negativní vliv na rostlinnou říši v okolí VTE – vliv tak vysokých objektů na místní počasí, srážky, a tím i na rostlinstvo, které je také navázané na půdní mikroflóru. 6. Zásah do krajinného rázu a širšího okolí Navrhované umístění větrných elektráren představuje významný dlouhodobý zásah do krajinného rázu oblasti a charakteru území (otevřené horizonty, harmonická krajina), které jsou jednou z hlavních hodnot našeho regionu. AOV 36 představuje významné riziko pro krajinný ráz nejen území obce Pomezí, ale celého širšího území Poličska a typické otevřené harmonické krajiny s vysokou mírou dochované historické struktury, především dominanta, kterou je silně exponovaná silueta Poličky s kostelem sv. Jakuba a pohledy na tyto dominanty. S čímž se pořizovatel řádně nevypořádal. V Opatření obecné povahy se návrh nevypořádal s tím, jak bude chráněn krajinný ráz a pohoda bydlení. Navržená oblast nerespektuje vizuální integritu sídel a fakticky mění charakter venkovského osídlení na průmyslovou zónu bez adekvátní kompenzace či ochranných opatření. Lokalita AOV36 představuje cenný krajinný celek, jehož industrializace je nepřípustná. Pořizovatel zcela ignoroval existenci chráněné kulturní památky kostela sv. Jiří v Pomezí a pohledy na tuto dominantu, kdy zejména ve směru od akcelerační oblasti AOV36 se jedná o ucelené pohledy na tuto chráněnou kulturní památku. Návrh je v rozporu s pravidly pro stanovování akceleračních oblasti a došlo k porušení zákona o státní památkové péči. 7. Socioekonomické dopady Záměr povede k významnému snížení atraktivity území pro bydlení, rekreaci a cestovní ruch a k souvisejícímu dramatickému poklesu hodnoty nemovitostí a narušení dalšího rozvoje obce, kvality života obyvatel a jejich ekonomické možnosti. 8. Nedostatečné informace Ve zveřejněných dokumentech není dostatečně zohledněn celkový dopad na krajinný ráz a hodnoty území, vliv na kvalitu života a zdraví obyvatel a rekreační využití území, a chybí posouzení kumulativních vlivů na životní prostředí. V návrhu chybí variantní řešení. 9. Radiolokátory a další vojenská zařízení v bezprostředním okolí Pomezí Z návrhu nevyplývá, jakým způsobem a zda pořizovatel posoudil vliv AOV36 na radary Armády ČR nacházející se v katastrálním území obce Pomezí. V těsné blízkosti se nachází i vojenský muniční sklad Květná a na kraji Poličky strojírenská firma na výrobu munice. 10.Nepřiměřený zásah do samosprávy a ovlivnění rozvoje obce Vymezení akcelerační oblasti AOV36 dle návrhu pořizovatele je nepřiměřeným a nezákonným zásahem do práva obce na samosprávu a porušuje právo obce rozhodovat o svém územním rozvoji. Vymezení akcelerační oblasti by představovalo značný zásah do integrity obce a jejího budoucího rozvoje zhoršením kvality života a změny rázu krajiny na industriální. Takový zásah není ani ve veřejném zájmu pořizovatelem dostatečně odůvodněn a navrhovaná opatření jsou nedostatečná a neúčinná. 11.Vzdálenost hranice akcelerační oblasti AOV36 od obytné zástavby Upozorňuji na nedostatečnou vzdálenost navrhované akcelerační oblasti od obytné zástavby 500 metrů, při kumulaci s výškou věží 250 metrů. Pořizovatel dostatečně neodůvodňuje tak malou vzdálenost akcelerační oblasti od obydlí. Navržená opatření pak hodnotí pouze hlukové normy, ale neřeší kumulaci dalších vlivů provozu VTE při tak nedostatečné vzdálenosti. Opatření spočívající v povinnosti hlukové studie provedené investorem je nedostačující, pořizovatel je povinen se vypořádat se všemi vlivy již při posuzování	

Poř. č.	Připomínkové místo	Číslo jednací	Článek	AO	Připomínka	Vyhodnocení
					vlivů v rámci probíhajícího řízení a tyto řádně popsat, odůvodnit a navrhnout dostatečná opatření. Opatření navrhovaná pořizovatelem: výška VTE 250 m při vzdálenosti hranice akcelerační oblasti od obydlí 500 až 600 metrů jsou nedostatečná, nejedná se o opatření zmírňující vliv na zdraví a život obyvatel, ale pouze o odůvodnění, maximální výšky VTE optimalizující výkon pro budoucího investora. Nejedná se tedy o opatření zmírňující vliv, čímž došlo k porušení zákonných postupů pro stanovení akcelerační oblasti. Odůvodnění připomínek: Odůvodnění opatření obecné povahy akcelerační oblasti AOV36 jsou nedostatečná, navrhovaná opatření neřeší všechna možná rizika, a ta rizika, která pojmenovává, řeší nedostatečně. Zpracovaná SEA ve vztahu k AOV36 neplní svoji funkci preventivního posouzení vlivů na životní prostředí a veřejné zdraví, je pouze dokumentem účelově vytvořeným k odůvodnění správnosti návrhu MMR a nedostatečně posuzuje vliv záměru akcelerační oblasti. Závěr: Navrhuji zcela zrušit akcelerační oblast AOV36 Pomezí i případné následné návrhy a realizace VTE v širokém okolí Pomezí.	
8338.	Janová Anna	MMR-45382-2026-81	99czt	AOV66	<u>Věc: Připomínka k návrhům Změny Č.2 Územního rozvojového plánu a územních opatření.</u> Vznáším připomínku k Návrhu změny č.2 územního rozvojového plánu, Vyhodnocení vlivů návrhu změny č.2 územního rozvojového plánu na udržitelný rozvoj území, Návrhů jednotlivých územních opatření k akceleračním oblastem vymezených v návrhu změny č. 2 územního rozvojového plánu ke stanovené akcelerační zóně **AOV 66 Radostín**: ○ **VTE** mají negativní vliv na pohodu bydlení, není provedeno zjištění a hodnocení vlivu hluku, světelných (stroboskopických) efektů ○ **akcelerační zóna** je stanovena na nejlepších pozemcích sloužících k zemědělskému hospodaření – vysoce chráněné půdy (I. a II třída ochrany) ○ **zóna znehodnotí ceny** nemovitostí ○ **zóna s VTE znehodnotí oblast** pro agroturistiku a cykloturistiku ○ **oblast bude nezajímavá** pro rekreaci a odpočinek **Nesouhlasím** s návrhem akcelerační **zóny AOV66 Radostín v katastrálním území Radostína nad Oslavou.**	**Akceptováno.** Akcelerační oblast AOV66 Radostín byla vypuštěna.
8339.	Adéla Skácelová	MMR-45383-2026-81	99bc 99bd	AOS3 AOS4	PŘIPOMÍNKY K: I. návrhu Změny Č. 2 Územního rozvojového plánu ČR (ÚRP ČR) II. Vyhodnoceni vlivů návrhu Změny č. 2 ÚRP na udržitelný rozvoj území (SEA) III. návrhům jednotlivých územních opatření pro akcelerační oblasti (AO) vymezeným v návrhu Změny č. 2 ÚRP Tímto podávám připomínku k návrhu vymezení akceleračních oblastí pro fotovoltaické elektrárny (FVE) pro AOS3 Vrbka a AOS4 Karolin Na základě níže uvedených důvodů nesouhlasím s návrhem Změny č. 2 ÚRP ČR, Vyhodnocením vlivů návrhu Změny č. 2 ÚRP na udržitelný rozvoj území (SEA) ani s návrhy jednotlivých územních opatření pro akcelerační oblasti (AO) vymezenými v návrhu Změny Č. 2 ÚRP, Veškeré níže uvedené připomínky se vztahuji současně ke všem výše uvedeným projednávaným částem veřejné vyhlášky. NEDOSTATKY NÁVRHU: · návrh není dostatečně odůvodněn a chybí konkrétní podklady (zákon č. 500/2004 Sb.) · nebyly dostatečně posouzeny dopady na životní prostředí (zákon č. 100/2001 Sb.) · hrozí narušení krajiny a přírody (zákon č. 114/1992 Sb.) · návrh nerespektuje dostatečně ochranu hodnot území a kvalitu bydlení (zákon č. 283/2021 Sb.) · nebyly dostatečně posouzeny jiné varianty řešeni, zejména využiti brownfieldů, střech a areálů již zastavěných Či narušených ploch · návrh neobsahuje dostatečně konkrétní údaje o skutečném rozsahu záboru území, umístěni panelů, trafostanic, kabelových tras, oploceni a obslužných komunikací · návrh řeší možné problémy až dodatečně v navazujících	**Neakceptováno.** Vymezení akceleračních oblastí proběhlo na základě biologického posouzení konkrétních navrhovaných území podle § 11 odst. 3 resp. 4 ZOZE, jejichž výsledky spolu s výsledky vyhodnocení vlivů na životní prostředí (SEA/VVURÚ, Příloha 5 k Z2 ÚRP) byly zapracovány do návrhu Změny č. 2 ÚRP; oblasti, u nichž autorizované osoby identifikovaly významné negativní nebo kumulativní vlivy, byly ze Z2 ÚRP vyloučeny (odůvodnění Z2 ÚRP, odst. 32). Zpracování VVURÚ odpovídá obsahem i strukturou požadavkům přílohy č. 4 stavebního zákona; jde o hodnocení na úrovni koncepce, nikoli na úrovni konkrétních záměrů, a tomu odpovídá i míra podrobnosti použitých podkladů. Akcelerační oblasti v souladu s ZOZE a nařízením vlády č. 507/2025 Sb. nelze vymezovat na území lokalit soustavy Natura 2000. Vyhodnocení vlivů na lokality soustavy Natura 2000 bylo provedeno jako součást VVURÚ v souladu s § 45i zákona č.

Poř. č.	Připomínkové místo	Číslo jednací	Článek	AO	Připomínka	Vyhodnocení
					řízeních, místo aby jim předcházel již na úrovni ÚRP " nejsou dostatečně vyhodnoceny kumulativní dopady více záměrů v území · není přesvědčivě doloženo, proč mají být pro FVE využívány plochy ve volné krajině namísto přednostního využiti ploch již zastavěných nebo jinak znehodnocených A - PŘÍRODA, KRAJINA A ŽIVOTNÍ PROSTŘEDÍ 1. Nedostatečné posouzení vlivů na životní prostředí · výskyt chráněných druhů živočichů a rostlin nebyl dostatečně prověřen · může dojít k zásahu do biotopů, hnízdních a potravních lokalit ptáků, drobných savců, plazů a opylovačů · oploceni a rozsáhlé areály NE mohou vytvářet migrační bariéry a fragmentovat krajinu · hrozí zásah do prvků ÚSES, významných krajinných prvků a dalších ekologicky cenných území · návrh může vést k zásadní změně krajinného rázu a k industrializaci volné krajiny · nebyl dostatečně posouzen vizuální dopad rozsáhlých souvislých ploch panelů v krajině · chybí dostatečné posouzení rizika odrazů a oslněni 2. Nedostatečné posouzení vlivů na vodu a klima · hrozí narušeni vsakováni vody do půdy a změna odtokových poměrů. · může dojit ke zhoršeni retenční schopnosti krajiny a ke zvýšeni povrchového odtoku " nejsou dostatečně řešeny možné dopady na erozi půdy · chybí dostatečné posouzeni vlivu na mikroklima a lokální vodní režim · není dostatečně vyhodnocen dopad pravidelné údržby areálu na půdu, vegetaci a vodní poměry 3. Zemědělská půda · dochází k záboru a znehodnoceni kvalitní zemědělské půdy, kterou obhospodařuje zemědělský podnik Kvasicko, a.s. · může dojit k zásahu do půd I. a II. třídy ochrany · hrozí dlouhodobé omezeni zemědělského využiti území · může dojit ke zhutněni půdy, zvýšeni eroze a fragmentaci pozemků · není dostatečně vyjasněn stav a možné poškozeni meliorací a odvodňovacích systémů B -ZÁSAHY DO JIŽ ZREALIZOVANÝCH ČI PLÁNOVANÝCH PROJEKTŮ · sakrální stavba - Kříž Sv. Josefa na parcele č. 2254 v k. ú. Vrbka u Sulimova · naučná stezka - Stezky severními Chřiby STEZKY SEVERNÍMI CH ŘIBY (síť místních turistických tras), realizováno za podpory SZIF v roce 2024. Značená turistická stezka katastrálními územími obci Bařice, Karolin, Lubná, Vrbka. · projekt Státního pozemkového úřadu - SVODNÝ PŘÍKOP V-SP2, V-SP3, HPC V-C4, V-C5, L-C4 a LBK 98 Část v k.ú. Vrbka u Sulimova a Lubná u Kroměříže - Rozhodnuti povolení stavby vydané 28.11.2025. C- NEDOSTATEČNÉ POSOUZENÍ VLIVŮ NA OBYVATELE · není dostatečně posouzen dopad na kvalitu bydlení a charakter sídel · není dostatečně vyhodnocen vliv na krajinný obraz a pohledové vztahy v území · není dostatečně řešeno možné oslněni obyvatel a uživatelů komunikaci odrazy od panelů · není dostatečně vysvětlen způsob stanoveni vzdálenosti od obytné zástavby · nebyly dostatečně posouzeny dopady na hodnotu nemovitosti a kvalitu života obyvatel " nejsou dostatečně vyhodnoceny dopady dopravy, prašnosti a stavební činnosti v průběhu realizace " nejsou dostatečně posouzeny možné hlukové dopady souvisejících technologii, zejména trafostanic, měničů a technického zázemí D. TECHNICKÁ A BEZPEČNOSTNÍ RIZIKA 1. Nedostatečnost navržených zmírňujících opatření · navržená opatření pouze částečně zmirňuji dopady, ale neřeší samotný střet · řada opatření je formulována neurčitě a bez jasné kontroly jejich plněni · významné problémy jsou odkládány až do navazujících řízeni · není zřejmé, jak bude zajištěna kontrola plněni podmínek v průběhu celé životnosti záměru 2. Technická a bezpečnostní rizika 0 " nejsou dostatečně posouzena požární rizika spojená s fotovoltaickými panely, elektroinstalací, měniči a trafostanicemi · není dostatečně vyhodnocen způsob zásahu složek IZS v případě požáru nebo jiné havárie · hrozí poškozeni panelů a technologických části vlivem extrémního počasí (vĺtr, kroupy, přívalové srážky), tím ke znečištěni půdy v bezprostřední blízkosti v AO · nejsou dostatečně posouzeny dopady případných havárii na půdu, vodu a okolní území · není dostatečně řešen vliv kabelových tras, trafostanic a související infrastruktury · není dostatečně posouzeno riziko oslněni a vizuální distrakce řidičů Není jasně stanoveno, kdo ponese odpovědnost za případné škody na zdraví, majetku a životním prostředí. SPECIFIKACE A STŘETY V AOS3 VRBKA a AOS4 Karolín Akcelerační oblast: AOS3 Vrbka, AOS4	114/1992 Sb. a odpovídá požadavkům čl. 6 směrnice o stanovištích. Problematika krajinného rázu byla posuzována v rámci VVURÚ, a to jak z hlediska navrhovaného souboru akceleračních oblastí jako celku, tak pro jednotlivé oblasti v kartách akceleračních oblastí (viz příloha č. 2 vyhodnocení vlivů). Při vymezování AO byly zohledněny požadavky nařízení vlády č. 507/2025 Sb. Územní opatření stanoví podmínky zajišťující ochranu zemědělského hospodaření v akceleračních oblastech. Kumulativní a synergické vlivy byly posuzovány v rámci SEA/VVURÚ; jejich výsledky byly promítnuty do vymezení akceleračních oblastí a podmínek územních opatření. Variantní řešení nejsou relevantním územně plánovacím nástrojem pro vymezování lokalit pro OZE.

Poř. č.	Připomínkové místo	Číslo jednací	Článek	AO	Připomínka	Vyhodnocení
					Karolin Kraj: zlínský Uvedená akcelerační oblast vykazuje následující možné střety a rizika: · konkrétní dopady na místní krajinu a charakter území · možné střety s ochranou přírody a krajiny · možné zásahy do života obyvatel a kvality bydlení · možné kumulativní dopady s dalšími plánovanými záměry · nedostatečné místní podklady a vyhodnoceni · nevhodné využití kvalitní zemědělské půdy pro rozsáhlý energetický areál · možné dopady souvisejících technických staveb a přípojek na okolní území Do uvedené oblasti mohou zasahovat: · prvky ÚSES · migrační trasy živočichů · chráněná území · evropsky významné lokality (EVL), soustava Natura 2000 · významné krajinné prvky · kvalitní zemědělská půda obhospodařovaná ZP Kvasicko, a.s, · vodní zdroje · krajinný ráz · kulturní a historické hodnoty území · ochranná pásma národních kulturních památek · ochranná pásma UNESCO požaduji důsledné přehodnoceni navržené akcelerační oblasti a její vyloučení z návrhu Změny č. 2 ÚRP z důvodu rozpor se zákony a právními předpisy ČR a EU Návrh je v rozporu zejména s: · zákonem č. 500/2004 Sb., správní řád · zákonem č. 100/2001 Sb., o posuzování vlivů na životní prostředí (EIA) · zákonem č. 114/1992 Sb., o ochraně přírody a krajiny · zákonem č. 334/1992 Sb., o ochraně zemědělského půdního fondu · zákonem č. 283/2021 Sb., stavební zákon · podmínkami směrnice EU RED lll, zejména pokud jde o nevhodně zvolenou lokalitu a nevyřešené dopady · principem předběžné opatrnosti dle Čl. 191 SFEU · právem na příznivé životní prostředí dle Čl. 35 Listiny základních práv a svobod · právem na ochranu zdraví dle Čl. 31 Listiny základních práv a svobod · právem na ochranu vlastnictví dle Čl. 11 Listiny základních práv a svobod 0 Ostatní žiji v obci Lubná a vyjadřuji tímto nesouhlas s vymezením akceleračních oblasti AOS3 Vrbka a AOS4 Karolin a požaduji jejich zrušeni. Nesouhlasím s jejich umístěním v katastrech obci Vrbka, Karolin, Sulimov, Lubná a Bařice - Velké Těšany s dopadem na zábor orné půdy, která se má využívat zejména k pěstování zemědělských plodin a ne na výrobu elektřiny, jde také o zničeni půdního fondu, narušeni přirozeného vzhledu krajiny. Panely zcela změní mikroklima lokality, způsobí velkou bariéru pro volně žijící zvěř. Také vyvstává velká obava ze snížení tržní hodnoty domů a pozemků v této oblasti. Solární panely bezesporu patři na střechy stávajících budov - sklady, průmyslové haly, parkoviště či rodinné domy nebo již znehodnocené průmyslové plochy, ovšem ne na zelené pozemky. Navržená akcelerační oblast může mít zásadní střety s přírodou, krajinou, vodou, zemědělskou půdou i kvalitou života obyvatel. Tyto problémy nejsou dostatečně vyřešeny, ale pouze částečně zmirňovány. Návrh nemá dostatečné podklady, neřeší přesvědčivě varianty řešení a nedostatečně hodnotí kumulativní dopady. Z uvedených důvodů požaduji vyloučeni uvedené akcelerační oblasti z návrhu Změny č. 2 ÚRP.	
8340.	Hánová Anna	MMR-45384-2026-81	99czj 99czk	AOV56 AOV57	PŘIPOMÍNKY K: I. návrhu Změny č. 2 Územního rozvojového plánu ČR (ÚRP ČR) II. Vyhodnoceni vlivů návrhu Změny č. 2 ÚRP na udržitelný rozvoj území (SEA) III. návrhům jednotlivých územních opatření pro akcelerační oblasti AO 56 Vrabčiny a AO 57 Bilá Skála, plzeňský kraj vymezeným v návrhu Změny č. 2 ÚRP Tímto podávám připomínku k návrhu vymezeni akceleračních oblastí pro větrné elektrárny (VTE)- Na základě níže uvedených důvodů nesouhlasím s návrhem změny č. 2 ÚRP ČR, Vyhodnoceni vlivů návrhu Změny č. 2 ÚRP na udržitelný rozvoj území (SEA) a návrhům jednotlivých územních opatření pro akcelerační oblasti AO 56 Vrabčiny a AO 57 Bilá Skála, plzeňský kraj vymezeným v návrhu Změny č. 2 ÚRP. Veškeré níže uvedené připomínky se vztahují současně ke všem výše uvedeným projednávaným částem veřejné vyhlášky. A. Nedostatky návrhu · návrh není dostatečně odůvodněn a chybí konkrétní podklady (zákon č. 500/2004 Sb.) · nebyly dostatečně posouzeny dopady na životní prostředí (zákon č. 100/2001 Sb.) · hrozí narušeni krajiny a přírody (zákon č. 114/1992 Sb.) · návrh nerespektuje ochranu hodnot území a kvalitu bydlení (zákon č. 283/2021 Sb.) · nebyly posouzeny jiné varianty řešeni, zejména využití brownfieldů (opuštěných a již narušených ploch) a návrh tak neodůvodněně zasahuje do volné krajiny · vychází pouze z expertních odhadů (počet věži, výkon, rozmístěni) · návrh řeší problémy až	**Akceptováno částečně.** Akcelerační oblast AOV56 Vrabčiny byla zmenšena. Vymezení akceleračních oblastí proběhlo na základě biologického posouzení konkrétních navrhovaných území podle § 11 odst. 3 resp. 4 ZOZE, jejichž výsledky spolu s výsledky vyhodnocení vlivů na životní prostředí (SEA/VVURÚ, Příloha 5 k Z2 ÚRP) byly zapracovány do návrhu Změny č. 2 ÚRP; oblasti, u nichž autorizované osoby identifikovaly významné negativní nebo kumulativní vlivy, byly ze Z2 ÚRP vyloučeny (odůvodnění Z2 ÚRP, odst. 32). Zpracování VVURÚ odpovídá obsahem i strukturou požadavkům přílohy č. 4 stavebního zákona; jde o hodnocení na úrovni koncepce, nikoli na úrovni konkrétních záměrů, a tomu odpovídá i míra podrobnosti použitých podkladů.

Poř. č.	Připomínkové místo	Číslo jednací	Článek	AO	Připomínka	Vyhodnocení
					dodatečně, místo aby jim předešel · nejsou dostatečně vyhodnoceny kumulativní dopady více záměrů v území B. Příroda, krajina a životní prostředí 1. Nedostatečné posouzení vlivů na životní prostředí · výskyt chráněných druhů (ptáci, netopýři) a zásah do migračních tras · narušení prvků ÚSES (biokoridory) · zásadní změna krajiny a její industrializace · dominantní stavby (až cca 250 m vysoké) viditelné na velké vzdálenosti · chybí posouzení nočního osvětleni · nedostatečně řešen kumulativní vliv více větrných elektráren 2. Nedostatečné posouzeni vlivů na vodu a klima 1 J · hrozí narušeni vsakováni vody do půdy a změna odtokových poměrů, · může dojit ke zhoršeni schopnosti krajiny zadržovat vodu a riziko vysychání krajiny · chybí posouzeni vlivu na mikroklima, · nejsou dostatečně řešeny dopady na vodní režim území. 3. Zemědělská půda · zábor a znehodnoceni kvalitní půdy · možné zásahy do půd I. a ||. třídy ochrany (nejcennější půdy) · zhutněni půdy a zvýšeni eroze a fragmentace pozemků · nejasný stav a poškození meliorací 4. Nedostatečné posouzení vlivů na obyvatele · hluk a jeho dlouhodobý vliv nejsou dostatečně vyhodnoceny, · není dostatečně řešen stroboskopický efekt, · změna charakteru bydlení, · není dostatečně vysvětlen způsob stanovení vzdálenosti od obytné zástavby, · nebyly dostatečně posouzeny dopady na hodnotu nemovitosti a kvalitu bydlení. C. Technická a bezpečnostní rizika 1. Nedostatečnost navržených zmírňujících opatření · navržená opatření pouze částečně zmírňují dopady, ale neřeší samotný střet, · řada opatření je formulována neurčitě a bez jasné kontroly jejich plnění, · významné problémy jsou odkládány až do navazujících řízení. 2. Technická a bezpečnostní rizika · odlet ledu z rotorů v zimě, požáry zařízeni (obtížně zvládnutelné zásahy) a zásah bleskem, · pád části konstrukce, únik provozních kapalin, · kontaminace půdy a vody, · šířeni požáru do krajiny, · v ČR dosud neexistuje právní ani metodická úprava požární bezpečnosti VTE a nejsou stanoveny konkrétní odstupové vzdálenosti od lesů či obytné zástavby z hlediska požárního rizika, · Ministerstvo dopravy připustilo existenci bezpečnostních rizik spojených s VTE, zejména vizuální distrakce řidičů, stínových efektů, nočního překážkového osvětlení, odletu ledu či havárií a odletu části konstrukcí. Není jasně stanoveno, kdo ponese odpovědnost za případné škody na zdraví, majetku a životním prostředí. D. Rozpor se zákony a právními předpisy ČR a EU Návrh může být v rozporu zejména s: · zákonem č. 500/2004 Sb., správní řád, · zákonem č. 100/2001 Sb., o posuzováni vlivů na životní prostředí (EIA), · zákonem č. 114/1992 Sb., o ochraně přírody a krajiny, · zákonem č. 334/1992 Sb., o ochraně zemědělského půdního fondu, · zákonem č. 283/2021 Sb., stavební zákon, · podmínkami směrnice EU RED lll (nevhodně zvolená lokalita, nevyřešené dopady) 2 · principem předběžné opatrnosti dle ČI. 191 SFEU, · právem na příznivé životní prostředí dle ČI. 35 Listiny základních práv a svobod, · právem na ochranu zdraví dle ČI. 31 Listiny základních práv a svobod, · právem na ochranu vlastnictví dle ČI. 11 Listiny základních práv a svobod. Závěr Navržené akcelerační oblasti mají zásadní střety s přírodou, krajinou, vodou i kvalitou života obyvatel. Tyto problémy nejsou řešeny, ale pouze částečně zmirňovány. Návrh nemá dostatečné podklady, neřeší varianty řešeni a nedostatečně hodnotí kumulativní dopady. Z uvedených důvodů požaduji zásadní přepracování návrhu Změny č. 2 ÚRP, které bude respektovat vše výše uvedené.	Problematika krajinného rázu byla posuzována v rámci VVURÚ, a to jak z hlediska navrhovaného souboru akceleračních oblastí jako celku, tak pro jednotlivé oblasti v kartách akceleračních oblastí (viz příloha č. 2 vyhodnocení vlivů). Při vymezování AO byly zohledněny požadavky nařízení vlády č. 507/2025 Sb. Územní opatření stanoví podmínky zajišťující ochranu zemědělského hospodaření v akceleračních oblastech. Při vymezení akceleračních oblastí nelze předjímat konkrétní technické parametry či přesné umístění záměrů OZE. Obavy z negativních vlivů hluku a stroboskopického efektu řeší podmínky stanovené ve všech územních opatřeních pro akcelerační oblasti pro VTE, které ukládají zpracování hlukové studie, studie působení stroboskopického efektu, včetně minimalizace shadow flicker efektu. V případě, že by záměr nesplňoval zákonné hygienické limity (nařízení vlády č. 272/2011 Sb., o ochraně zdraví před nepříznivými účinky hluku a vibrací) a současně podmínky v územním opatření, nemůže být povolen. Ochrana ZPF je řešena v souvisejících územních opatřeních. Podmínkami je zajištěno, že nebudou vznikat neobhospodařovatelné zbytkové zemědělské pozemky ani pozemky bez přístupu k veřejně přístupné pozemní komunikaci. Dále je v nich požadavek na upřednostní nižších tříd ochrany ZPF při realizaci záměrů OZE a je stanovena maximální plocha dlouhodobého nebo trvalého odnětí ZPF pro záměry OZE v celé akcelerační oblasti. Souhlas s odnětím ze ZPF bude vydán v navazujícím řízení dle stavebního zákona. Kumulativní a synergické vlivy byly posuzovány v rámci SEA/VVURÚ; jejich výsledky byly promítnuty do vymezení akceleračních oblastí a podmínek územních opatření. Variantní řešení nejsou relevantním územně plánovacím nástrojem pro vymezování lokalit pro OZE.
8341.	Obec Žádovice	MMR-45385-2026-81	99czzp	AOV94	PŘIPOMÍNKA K NÁVRHU ZMĚNY Č. 2 ÚZEMNÍHO ROZVOJOVÉHO PLÁNU V ROZSAHU VYMEZENÍ AKCELERAČNÍ OBLASTI AOV94 MOŠTĚNICE K VYHODNOCENÍ VLIVŮ NÁVRHU ZMĚNY Č. 2 ÚZEMNÍHO ROZVOJOVÉHO PLÁNU NA UDRŽITELNÝ ROZVOJ ÚZEMÍ K NÁVRHU OPATŘENÍ OBECNÉ POVAHY PRO AKCELERAČNÍ OBLAST AOV94 MOŠTĚNICE Identifikační údaje podatele: Obec Žádovice IČ: 00285510 Sídlo: Žádovice 41, 696 49 Žádovice Zmocněnec: starosta IDDS: e7vbvvu	**Akceptováno.** Akcelerační oblast AOV94 Moštěnice byla vypuštěna.

Poř. č.	Připomínkové místo	Číslo jednací	Článek	AO	Připomínka	Vyhodnocení
					Telefon, fax Bankovní spojení IČO 285 510 518/626127 KB Kyjov 10024-671/0100 E-mail: podatelna@obeczadovice.cz Dotčené území: AOV94 Moštěnice Katastrální území obcí Skalka, Labuty, Moravany, Vřesovice, Hýsly, Ježov v Jihomoravském kraji Text připomínky: Konání veřejného projednání a zveřejnění bylo oznámeno veřejnou vyhláškou Ministerstva pro místní rozvoj ze dne 14. 4. 2026, č. j. MMR-25750/2026-81, jejíž součástí byla i informace o možnosti podat do 15 dnů ode dne veřejného projednání (tj. do 1. června 2026 včetně) písemně své připomínky k projednávanému návrhu Změny č. 2 Územního rozvojového plánu, k Vyhodnocení vlivů návrhu Změny č. 2 Územního rozvojového plánu na udržitelný rozvoj území a také k návrhům jednotlivých územních opatření. V pátek 15. května 2026 proběhlo veřejné projednání a zveřejnění návrhu Změny č. 2 Územního rozvojového plánu (14. 4. 2026), Vyhodnocení vlivů návrhu Změny č. 2 Územního rozvojového plánu na udržitelný rozvoj území a návrhů jednotlivých územních opatření k akceleračním oblastem vymezeným v návrhu Změny č. 2 Územního rozvojového plánu. Podatel tímto podává připomínku k návrhu Změny č. 2 Územního rozvojového plánu v rozsahu vymezení akcelerační oblasti AOV94 Moštěnice, k Vyhodnocení vlivů návrhu Změny č. 2 Územního rozvojového plánu na udržitelný rozvoj území a také k návrhu opatření obecné povahy pro akcelerační oblast AOV94 Moštěnice. Žádá, aby návrh Změny č. 2 ÚRP v rozsahu vymezení akcelerační oblasti AOV94 Moštěnice nebyl schválen a aby opatření obecné povahy pro akcelerační oblast AOV94 Moštěnice nebylo vydáno. Vedou jej k tomu následující důvody. I. PRAVIDLA PRO VYMEZOVÁNÍ AKCELERAČNÍCH OBLASTÍ Základní právní rámec pro vymezování akceleračních oblastí je dán směrnicí EU 2018/2001, ve znění směrnice Evropského parlamentu a Rady (EU) 2023/2413 ze dne 18. října 2023 kterou se mění směrnice (EU) 2018/2001, nařízení (EU) 2018/1999 a směrnice 98/70/ES, pokud jde o podporu energie z obnovitelných zdrojů, a zrušuje směrnice Rady (EU) 2015/652, tzv. směrnicí RED III, zejména jejím čl. 15c. Do českého práva byla úprava transponována zákonem č. 249/2025 Sb., o urychlení využívání některých obnovitelných zdrojů energie a o změně souvisejících zákonů (zákon o urychlení využívání obnovitelných zdrojů energie), tzv. ZOZE. Plynou z nich tato pravidla, podmínky a limity pro vymezování akceleračních oblastí: - Přednostně mají být využity umělé a zastavěné plochy (střechy a fasády budov, dopravní infrastruktura a její bezprostřední okolí, parkoviště, zemědělské stavby a stavby pro průmysl, skládky, území narušená povrchovou těžbou, umělé vodní útvary, případně objekty technické vodohospodářské infrastruktury, a dále znehodnocená půda, kterou nelze využívat pro zemědělství (čl. 15c bod 1. a) i) směrnice RED III, § 4 odst. 3 ZOZE; mezi citovanými ustanoveními jsou drobné distinkce, které však nemají pro účely této připomínky praktický význam). - Zcela vyloučeny jsou lokality sítě Natura 2000, tj. evropsky významné lokality a ptačí oblasti, a dále zvláště chráněná území a území, které stanoví vláda nařízením s ohledem na ochranu životního prostředí, státní památkovou péči, obranu a bezpečnost státu, lázeňství, letectví nebo veřejnou meteorologickou službu (čl. 15 bod 1 a) ii) směrnice RED III, § 4 odst. 1 ZOZE). - Akcelerační oblast nelze vymezit tak, aby měla významné dopady na životní prostředí a na zájmy obrany a bezpečnosti státu. Posouzení dopadů na životní prostředí musí vycházet z dostatečného množství relevantních dat. Je nezbytné provést průzkum výskytu volně žijících živočichů a planě rostoucích rostlin, vymezení akcelerační zóny podléhá posouzení vlivů na životní prostředí podle směrnice Evropského parlamentu a Rady 2001/42/ES a případně, též posouzení podle čl. 6 odst. 3 směrnice 92/43/EHS, tzn. posouzení SEA a naturovému posouzení (čl. 15c bod 1. a) iii) směrnice RED III, § 4 odst. 2 ZOZE)	

Poř. č.	Připomínkové místo	Číslo jednací	Článek	AO	Připomínka	Vyhodnocení
					- Pro akcelerační oblasti je nezbytné stanovit individuální podmínky a zmírňující opatření, aby se zabránilo možným nepříznivým dopadům na životní prostředí. Tyto podmínky a opatření musí být zaměřeny na specifika jednotlivých oblastí, na technologii, která v nich má být zavedena a na zjištěný dopad na životní prostředí (čl. 15c bod 1. b) směrnice RED III). Podmínky a zmírňující opatření jsou v českém prostředí stanovovány v územním opatření o podmínkách a zmírňujících opatřeních podle § 6 a § 7 ZOZE, které musí vycházet z vyhodnocení vlivů na udržitelný rozvoj území podle § 8 téhož zákona. Ustanovení § 11 odst. 2 ZOZE specifikuje požadavky na obsah územního opatření s ohledem na ochranu přírody a krajiny, volně žijících ptáků a zvláště chráněných druhů živočichů, cíle a ochrany povrchových vod. Návrh podmínek a zmírňujících opatření má vycházet z limitů využití území v akcelerační zóně, druhu obnovitelného zdroje energie, pro který je tato oblast vymezována, a předpokládaných dopadů záměrů pro využití obnovitelného zdroje energie na životní prostředí a veřejné zdraví. - ZOZE také v § 3 odst. 2 upravuje kritéria, které mají být hodnocena při vymezování nezbytných oblastí, v nichž jsou následně vymezovány akcelerační zóny. Je jimi odhadovaný vývoj a celkový plánovaný instalovaný výkon výroben energie z obnovitelného zdroje, dostupnost energie z obnovitelného zdroje a potenciál výroben energie z obnovitelného zdroje, předpokládaná poptávka po energii, dostupnost příslušné energetické infrastruktury, včetně sítí, zařízení pro ukládání energie a dalších nástrojů flexibility, nebo potenciál k vybudování nebo modernizaci takové infrastruktury. ZOZE je na podzákonné úrovni proveden nařízením vlády č. 507/2025 Sb., o stanovení území, na kterých nelze vymezovat akcelerační oblasti. - Jeho § 2 podrobněji specifikuje, že akcelerační oblasti nelze vymezit na území: a) ochranných pásem zvláště chráněných území, b) nadregionálních biocenter územních systémů ekologické stability, c) biotopů vybraných zvláště chráněných druhů rostlin a živočichů, d) mokřadů chráněných podle Úmluvy o mokřadech - majících mezinárodní význam především jako biotopy vodního ptactva, e) aktivních zón záplavových území, f) ochranných pásem vodních zdrojů I. stupně, g) ložisek strategického významu, h) památkových rezervací, i) památkových zón, j) statků zapsaných na Seznamu světového dědictví a jejich nárazníkových zón, k) nemovitých národních kulturních památek a nemovitých kulturních památek, l) vnitřních území lázeňských míst, m) přírodních léčivých zdrojů a zdrojů přírodní minerální vody a jejich ochranných pásem I. stupně, n) objektů důležitých pro obranu státu podle § 29 odst. 2 písm. a) až c) zákona o zajišťování obrany České republiky a jejich ochranných pásem, nebo o) stanoveném v nařízení vlády č. 359/2024 Sb., o stanovení vymezených území s dopadem na stavby pro výrobu energie z obnovitelných zdrojů s celkovým instalovaným výkonem do 50 kW. - Akcelerační oblasti pro výrobny elektřiny využívající energii slunečního záření dále nelze vymezit na území: a) zemědělského půdního fondu se zemědělskou půdou I. a II. třídy ochrany, nebo b) pozemků určených k plnění funkcí lesa (§ 3 nařízení vlády č. 507/2025). - Akcelerační oblasti pro výrobny elektřiny využívající energii větru dále nelze vymezit na území: a) pozemků určených k plnění funkcí lesa zařazených do kategorie lesů ochranných a lesů zvláštního určení, b) civilních a vojenských letišť a jejich ochranných pásem, c) leteckých zabezpečovacích zařízení a jejich ochranných pásem, d) vymezeném Ministerstvem obrany v zájmu zajišťování obrany a bezpečnosti státu podle § 36 odst. 1 nebo § 317 odst. 2 stavebního zákona, e) zájmových oblastí meteorologických radarů pro výkon veřejné meteorologické služby, které tvoří kruh o poloměru 5 km se středem v místě radaru, nebo f) zájmových oblastí meteorologických stanic pro výkon veřejné meteorologické služby, které tvoří kruh o poloměru 1 km se středem v místě stanice (§ 4 odst. 1 nařízení vlády č. 507/2025). Nad rámec výše uvedeného stanovuje Návrh Změny č. 2 Územního rozvojového plánu výkonové kritérium. V čl. 19 definuje akcelerační oblast jako oblast pro zrychlené zavádění obnovitelných zdrojů energie celostátního významu s předpokládaným potenciálem výkonu nad 50 MW.	

Poř. č.	Připomínkové místo	Číslo jednací	Článek	AO	Připomínka	Vyhodnocení
					II. CHARAKTERISTIKA ÚZEMÍ, KDE BYLA VYMEZENA AOV94 MOŠTĚNICE – ZÁKLADNÍ IDENTIFIKACE PROBLEMATICKÝCH BODŮ A VĚCNÝCH DŮVODŮ PROTIPRÁVNOSTI VYMEZENÍ AOV94 A SOUVISEJÍCÍHO ÚZEMNÍHO OPATŘENÍ Návrh Změny č. 2 Územního rozvojového plánu vymezuje AOV94 Moštěnice na území Jihomoravského kraje, obcí Skalka, Labuty, Moravany, Vřesovice, Hýsly, Ježov. V těsném sousedství se nachází též katastr obce Čeložnice a Žádovice. Výřez z koordinačního výkresu, návrh změny č. 2 Územního rozvojového plánu Z výřezu koordinačního výkresu návrhu Změny č. 2 je zřejmé, že prakticky celá AOV94 se nachází na území I. a II. třídy ochrany zemědělského půdního fondu (žlutá plocha), tedy na nejkvalitnější zemědělské půdě. V těsné blízkosti AOV94 se nachází evropsky významná lokalita větší než 50 ha (plocha s červeným šrafováním a piktogramem jehličnanu) – konkrétně se jedná o evropsky významnou lokalitu Chřiby, biotop zvláště chráněných druhů velkých savců (plocha se světle oranžovým šrafováním) a nadregionální biokoridor NRBK159. Na téměř celém území pohoří Chřiby byl vyhlášen také přírodní park Chřiby (vyhláškou ONV Kroměříž, kterou se zřizuje oblast klidu Chřiby, přehlášeno nařízením OÚ Kroměříž č. 2/1996 ze dne 8. 11. 1996 o zřízení přírodního parku Chřiby, dále nařízením Okresního úřadu Uherské Hradiště č. 1/2000 ze dne 10. 4. 2000 a nařízením OÚ Zlín č. 8/2000 ze dne 5. 12. 2000). Oblast je tedy chráněna také v režimu § 12 zákona č. 114/1992 Sb., o ochraně přírody a krajiny, pro svůj krajinný ráz a soustředěné estetické a přírodní hodnoty. Tyto hodnoty z oblasti činí také významný turistický a rekreační cíl. Na území akcelerační oblasti i v blízkém okolí se nachází citlivé druhy ptáků, a to krkavec velký, luňák červený, moták lužní, moták pochop, ptáci biotopově zajímavé krajiny (pěnice vlašská, vlha pestrá ťuhýk obecný) aj. Lze uvažovat též výskyt citlivých druhů netopýrů (netopýr velký, netopýr hvízdavý, netopýr nejmenší aj.). Mapa vymezení oblasti z přílohy č. 1 k Vyhodnocení vlivů návrhu změny č. 2 Územního rozvojového plánu na udržitelný rozvoj území III. NESPLNĚNÉ KRITÉRIUM VÝKONU 50 MW A EFEKTIVITY 10 MW NA KM2 Provoz větrných elektráren v ploše AOV94 Moštěnice by byl v důsledku zemědělského obhospodařování znemožněn po podstatnou část roku – pro 247 dní. Bod 3.2 písm. a) návrhu územního opatření pro akcelerační oblast AOV94 Moštěnice stanoví, že provozovatel větrné elektrárny zajistí vypnutí větrné elektrárny ve dnech orby a sklizně a po pět následujících kalendářních dnů po těchto událostech na pozemcích do vzdálenosti 1000 m od stožáru větrné elektrárny. V akcelerační oblasti AOV94 Moštěnice hospodaří dle záznamů z veřejného registru půdy – LPIS mimo jiné tyto zemědělské subjekty: PODCHŘIBÍ JEŽOV, a.s., IČO 60700378, Skalka 47, 696 48 Skalka; VINAŘSTVÍ MIKROSVÍN MIKULOV a.s., IČO 26950600, Nádražní 980/29, 692 01 Mikulov; Miloš Crhounek, Kostelec, IČO 76300706; AGRO Žádovice s.r.o., IČO 29201098, č.p. 286, 696 49 Žádovice; VSV, a.s., IČO 25331850, Vlkošská 379, 696 42 Vracov; Farma Žádovice s.r.o., IČO 04924193, č.p. 40, 696 49 Žádovice. Tzv. zmírňujícím opatřením dotčená plocha stanovená dle bodu 3.2 písm. a) je mimořádně rozsáhlá a pro danou plochu AOV94 neúměrná. Ochranný perimetr vypínání kolem jedné větrné elektrárny je kruh o poloměru 1000 m, tedy plocha 3,14 km², resp. 314 ha. Při pořizovatelem předpokládaných 10 stožárech činí prostý součet takto dotčených ploch 31 km², resp. 3 141 ha. To je přibližně 8,6násobek celé rozlohy akcelerační oblasti AOV94 (366,13 ha). Jelikož mají být jednotlivé stožáry od sebe vzdáleny minimálně 750 m, budou se kruhy o poloměru 1000 m nutně významně překrývat, protože vzdálenost jejich středů bude menší než součet poloměrů. Již při vzdálenosti dvou stožárů 750 m činí překryv dvou takových kruhů přibližně 1,6 km², resp. 168 ha. Přesnou jedinečnou výměru plochy, na níž bude docházet k vypínání, lze stanovit až podle skutečného rozmístění stožárů. Již nyní je však zřejmé, že tzv. zmírňující opatření – vypínání se bude týkat prakticky celé akcelerační oblasti a významně přesáhne i do jejího okolí.	

Poř. č.	Připomínkové místo	Číslo jednací	Článek	AO	Připomínka	Vyhodnocení
					Na pozemcích uvedených hospodařících subjektů se podle podkladů z LPIS v území pěstují zejména tyto plodiny: pšenice setá ozimá, směs pro krmný biopás, trávy pro ochranné pásy, slunečnice roční, kukuřice na zrno, ječmen ozimný víceřadý, tritikale jarní, řepka ozimá a vinná réva. Vedle toho je nutno započíst i opakované zásahy do půdy prováděné bez ohledu na konkrétní plodinu, zejména jarní orbu, podmítku, letní přípravu půdy a podzimní až zimní orbu. Při zohlednění obvyklých agrotechnických lhůt včetně pětidenního navazujícího období podle bodu 3.2 písm. a) lze pro jednotlivé plodiny a práce vymezit tyto úseky roku: □ jarní orba a předseťová příprava půdy: 10. březen – 10. duben, celkem cca 32 dní; □ směs pro krmný biopás: 20. květen – 10. červen, celkem cca 22 dní; □ trávy pro ochranné pásy: 1. červen – 25. červen, celkem cca 25 dní; □ ječmen ozimný víceřadý: 15. červen – 10. červenec, celkem cca 26 dní; □ řepka ozimá: 25. červen – 25. červenec, celkem cca 31 dní; □ pšenice setá ozimá: 5. červenec – 5. srpen, celkem cca 32 dní; □ tritikale jarní: 15. červenec – 10. srpen, celkem cca 27 dní; □ letní příprava půdy po sklizni a před setím ozimů (podmítka/orba/předseťová příprava): 20. červenec – 15. září, celkem cca 58 dní; □ slunečnice roční: 10. září – 10. říjen, celkem cca 31 dní; □ vinná réva: 15. září – 31. říjen, celkem cca 47 dní; □ kukuřice na zrno: 20. září – 20. listopad, celkem cca 62 dní; □ podzimní a zimní orba: 25. říjen – 20. prosinec, celkem cca 57 dní. Po sloučení uvedených překrývajících se období vychází, že provoz větrných elektráren by byl v důsledku bodu 3.2 písm. a) nemožný nejméně po dobu cca 247 dní v roce. Bez omezení tak zbývá pouze cca 118 dní v roce, tedy přibližně 32,3 % kalendářního roku. Jestliže odůvodnění návrhu územního opatření pro AOV94 pracuje s odhadovaným maximálním celkovým instalovaným výkonem 35 MW, pak po zohlednění provozního omezení podle bodu 3.2 písm. a) klesá využitelný podíl provozních dní orientačně na cca 32 %, a tím i reálně využitelný indikativní výkon přibližně na 11,3 MW (32 % z 35 MW). Rozsah zemědělského obhospodařování v akcelerační oblasti AOV94 Moštěnice a v jejím bezprostředním okolí je natolik vysoký a časově rozprostřený, že podmínka vypínání větrných elektráren ve dnech orby a sklizně a po pět následujících dnů prakticky znemožňuje jejich celoroční provoz. Z deklarovaného odhadovaného výkonu 35 MW tak po zohlednění zemědělského obhospodařování půdy zbývá pouze omezeně využitelný výkon kolem 11,3 MW. Reálný indikativní výkon AOV94 tedy nedosahuje ani jedné čtvrtiny prahového kritéria 50 MW, které stanovuje návrh změny č. 2 Územního rozvojového plánu. Doplňující údaj o hustotě výkonu: SEA (příloha 5 návrhu Změny č. 2 Územního rozvojového plánu) na str. 145 stanoví, že "cílový instalovaný výkon v obou typech oblastí by měl optimálně dosahovat alespoň 10 MW na km²". Pro AOV94 by optimální cílový výkon činil alespoň 37 MW. Deklarovaný indikativní výkon 35 MW odpovídá hustotě 9,46 MW/km² (méně než optimum). Po aplikaci bodu 3.2. písm. a) klesá hustota na cca 3,05 MW/km², tedy na 30 % optimální hodnoty. AOV94 je tedy zónou nesplňující stanovené podmínky ani absolutního výkonu ani relativní hustoty představující efektivitu plochy. IV. PROTIPRÁVNOST VYMEZENÍ AKCELERAČNÍ OBLASTI NA ÚZEMÍ S PŮDAMI I. A II. TŘÍDY OCHRANY ZEMĚDĚLSKÉHO PŮDNÍHO FONDU Podstatná část plochy AOV94 se nachází na území I. a II. třídy ochrany zemědělského půdního fondu, tedy na nejkvalitnější a nejúrodnější zemědělské půdě, přestože podle pravidel RED III a ZOZE (čl. 15c bod 1. a) i) směrnice RED III a § 4 odst. 3 ZOZE) má být pro tyto účely primárně využívána půda, která nemůže sloužit zemědělskému obhospodařování. Byť ani jeden z uvedených předpisů využití úrodné půdy výslovně nezakazuje, je zřejmé, že směřuje právě k tomuto cíli. Přesto české nařízení vlády č. 507/2025 zapovídá vymezení akcelerační oblasti na území s půdami I. a II. třídy pouze pro akcelerační oblasti pro výrobny elektřiny využívající energii slunečního záření, nikoli pro výrobny elektřiny využívající energii větru (viz jeho §§ 3 a 4). Přístup vládního nařízení přebírá i návrh Změny č. 2 Územního rozvojového plánu. Z textové části jejího odůvodnění (body 132 a násl.) vyplývá, že mezi FVE a VTE rozlišuje proto, že FVE intenzivně využívají plochu vymezené oblasti, kdežto VTE extenzivně. Uvádí, jakým způsobem byla vypočítána odhadovaná plocha záboru zemědělské půdy, se závěrem,	

Poř. č.	Připomínkové místo	Číslo jednací	Článek	AO	Připomínka	Vyhodnocení
					že s ohledem na způsob vyhodnocení této otázky „nebylo možné se vyhnout zemědělským půdám I. a II. třídy ochrany, zejména proto, že umístění jednotlivých záměrů v rámci akcelerační oblasti nelze smysluplně odhadovat.“ Prakticky totožné informace nalezneme též ve Vyhodnocení vlivů návrhu Změny č. 2 Územního rozvojového plánu na udržitelný rozvoj území (viz zejména str. 107). To na dalších místech zmiňuje také problematiku „mixu“ jednotlivých půd v konkrétní oblasti. Takový přístup je v rozporu se smyslem a účelem s čl. 15c bod 1. a) i) měrnice RED III i § 4 odst. 3 ZOZE. Jak již bylo uvedeno, oba předpisy kladou důraz na to, aby byly akcelerační zóny vymezovány na znehodnocené půdě, kterou nelze zemědělsky využít. Z toho plyne, že půdu, kterou jde zemědělsky obhospodařovat, je možné pro účely VTE či FVE využít pouze tehdy, nelze-li pro tyto účely najít dostatek půdy vhodnější. Využití půdy nejúrodnější pak může přijít na pořad dne pouze zcela výjimečné a v co nejmenším možném rozsahu, nenacházíme-li ani neúrodnou ani méně úrodnou půdu, která by mohla pro tyto účely sloužit. Důvody k takovému postupu musí být obhajitelné též ve světle dalších podmínek směrnice a zákona (zejména musí být podložené relevantními daty). Návrh Změny č. 2 územního rozvojového plánu ani Vyhodnocení vlivů návrhu Změny č. 2 územního rozvojového plánu na udržitelný rozvoj území takové důvody neobsahuje. Je naprosto nepřípustné odůvodňovat využití nejúrodnější zemědělské půdy nedokonalostí zvoleného výpočtu odhadu záboru. Je věcí pořizovatele, aby zvolil takovou metodu, která bude dostatečně funkční pro účely mapování situace a následného vymezení akcelerační zóny, a nedostatky vlastní práce nemůže „dohánět“ tím, že porušuje unijní i českou legislativu. Zmíněná problematika mixu rozdílně úrodných půd v konkrétní oblasti může být za určitých okolností významná, stále ale platí, že primárně mají být akcelerační oblasti vymezovány na půdě bez zemědělského potenciálu. Proč byla AOV94 Moštěnice vymezena v oblasti, jejíž převážnou část tvoří zemědělsky využitelná půda, z podstatné části navíc půda nejúrodnější, se z uvedených dokumentů nedozvídáme. Lze si představit situaci, kdy s ohledem na konkrétní podmínky v území dojde k vymezení akcelerační zóny v ploše s převážně neúrodnou půdou, z důvodu zmiňovaného „mixu“ však okrajově dojde i k záboru zemědělsky využitelné půdy (co nejméně úrodné). O takovou situaci se však v případě AOV94 nejedná, když většina odhadovaného záboru se týká právě půdy I. a II. třídy ochrany. Výřez z tabulky Zábor zemědělského půdního fondu v návrhu změny ÚRP, příloha č. 4 Vyhodnocení vlivů návrhu Změny č. 2 Územního rozvojového plánu na udržitelný rozvoj území Dále je třeba zopakovat, že jak směrnice RED III., tak ZOZE, zapovídají vymezení akcelerační zóny v území, kde by to mohlo mít významný vliv na životní prostředí. Posouzení této otázky musí být založeno na dostatečném množství informací, musí mu předcházet vyhodnocení SEA a toto vyhodnocení musí být s ohledem na požadavky směrnice RED III individualizované (čl. 15c bod 1. a) iii) směrnice RED III, § 4 odst. 2 ZOZE, čl. 15c bod 1. b) směrnice RED III, §§ 6 až 8 ZOZE). Telefon, fax Bankovní spojení IČO 285 510 518/626127 KB Kyjov 10024-671/0100 E-mail: podatelna@obeczadovice.cz Individualizované vyhodnocení dopadů záboru zemědělské půdy ve vztahu k území dotčených obcí však zcela chybí, neboť Vyhodnocení vlivů návrhu Změny č. 2 Územního rozvojového plánu na udržitelný rozvoj území řeší pouze celorepublikový kontext a zcela ignoruje jeho dopady v konkrétním území. To vše přesto, že AOV94 byla vymezena na podstatné části zemědělské půdy dotčených obcí, zejména obcí Labuty a Skalka. Z místního pohledu, který měl být do vyhodnocení vlivů zahrnut, bude mít vymezení AOV nepochybně významný vliv na životní prostředí, dojde tedy porušení citovaných ustanovení směrnice RED III i ZOZE. V. NEDOSTATEČNÉ ZÁRUKY OCHRANY VEŘEJNÉHO ZDRAVÍ Stěžejním nedostatkem Vyhodnocení vlivů návrhu Změny č. 2 Územního rozvojového plánu na udržitelný rozvoj území je chybějící analýza dopadů vymezení akceleračních oblastí pro VTE na veřejné zdraví. Jedná se o naprosto zásadní problematiku, přesto je jí ve vyhodnocení věnováno jen několik dílčích zmínek	

Poř. č.	Připomínkové místo	Číslo jednací	Článek	AO	Připomínka	Vyhodnocení
					(několik odstavců na stranách 83 a 90), žádná seriózní analýza představena nebyla. Vyhodnocení by mělo zahrnovat relevantní popis stávajícího stavu, tj. vymezit exponovanou populaci a citlivé skupiny obyvatel náchylnější k negativním vlivům VTE (viz k tomu např. WHO Enviromental Noise Guidelines for the European Region (2018)) a analyzovat stávající zátěž v dotčeném území. Dále by mělo obsahovat základní technický popis možných řešení VTE a jejich externích vlivů, tj. hlukové znečištění, vibrace, shadow flicker efekt a další světelné vlivy. Následovat by měl odborný a zdůvodněný odhad dopadů těchto vlivů na obyvatelstvo, a to se zvláštním zřetelem na citlivé skupiny obyvatel. V případě, že by tyto dopady byly zhodnoceny jako přijatelné, vyhodnocení by mělo navrhovat zmírňující a kompenzační opatření. Ve Vyhodnocení vlivů návrhu Změny č. 2 Územního rozvojového plánu na udržitelný rozvoj území se sice dočteme, za jakým počtem úmrtí v ČR je cukrovka, o obyvatelstvu obcí dotčených AOV94 a o stávající zátěži v území tam však nenalezneme vůbec nic. V blízkosti AOV94 se přitom nenachází jen standardní obytná zástavba, ale také domov pro seniory, školy a mateřské školy, konkrétně Charitní dům pokojného stáří Čeložnice, Základní škola a Mateřská škola Moravany, Mateřská škola Vřesovice, Mateřská škola Ježov a Mateřská škola Čeložnice, Dům s pečovatelskou službou Moravany, Speciální ZŠ Vřesovice, Rekreační zařízení Relaxx Čeložnice (ozdravné pobyty dětí). Ohledně externích vlivů VTE se ve Vyhodnocení vlivů návrhu změny č. 2 Územního rozvojového plánu na udržitelný rozvoj území dozvíme prakticky jedinou informaci: „Moderní větrné turbíny dnes splňují přísné hlukové limity – maximálně 50 dB ve dne a 40 dB v noci, při vzdálenosti 500 m od obydlí. Hluk z moderních elektráren je srovnatelný se zvuky v domácnosti, či šuměním lesa.“ (str. 83 a 84). Toto konstatování je nepodložené a chybné. Není zřejmé, z čeho vychází závěr o splnění hygienických limitů 50 dB ve dne a 40 dB v noci. Žádná česká norma nestanovuje, že 500 m je odstupem, při kterém jsou limity splněny. Splnění hygienických limitů závisí na konkrétním typu zařízení, jeho instalovaném výkonu, výšce stožáru, rozmístění turbín v poli, atmosférických podmínkách (vítr, inverze, teplotní stratifikace) a terénu. Pro VTE výšky 200 m s instalovaným výkonem 4 až 6 MW vychází z hlukových modelů podle metodiky CNOSSOS- EU6 a podle normy ISO 9613-2, že splnění noční hladiny 40 dB vyžaduje v běžných podmínkách odstup 800 až 1 200 m, v podmínkách atmosférické inverze i podstatně více. Přirovnání hluku VTE k "šumění lesa" je nepřípustně bagatelizující a technicky nesprávné. Aerodynamický hluk lopatek VTE má specifické akustické vlastnosti odlišné od přírodního hluku: amplitudovou modulaci (charakteristický "swish-swish" efekt), tonální složku z otáčení rotoru a nízkofrekvenční složku v pásmu 20 až 200 Hz a infrazvuk pod 20 Hz. Hluk z větrných turbín je při stejné ekvivalentní hladině akustického tlaku více obtěžující než hluk z dopravy. Z odůvodnění Změny č. 2 Územního rozvojového plánu (str. 15) se přitom dozvídáme, že minimální vzdálenost od obytné zástavby 500 m byla stanovena ze zcela odlišných, než hygienických důvodů: „Při vymezení akceleračních oblastí ve vzdálenosti větší než 500 m od obytné zástavby sídel by již pro většinu oblastí znamenalo, že nedosáhnou požadované rozlohy 2,5 km² a rozsah akceleračních oblastí by nadále nesplnil požadovaný cíl vymezit akcelerační oblasti pro umísťování zdrojů energie o požadovaném výkonu 3 000 MW.“ Není třeba žádné složité úvahy na to, abychom došli k závěru, že postup by měl být přesně opačný: nejprve by měl být stanoven hygienický limit vzdálenosti VTE od obytné zástavby a teprve na tomto základě by mělo být zhodnoceno, zda lze v území akcelerační oblast vymezit, či nikoli. Pořizovatel dále sám v poznámce 2 na str. 15 odůvodnění uvádí, že podle srovnávací studie Joint Research Centre z roku 2025 „státy s vyšší hustotou sídel (Německo, Itálie, ale i ČR)“ pracují s většími odstupy než 500 m. Konkrétně se má situace následovně: Bavorsko (Spolková republika Německo) zavedlo zákonem ze dne 7. listopadu 2014 tzv. pravidlo 10H, podle kterého minimální odstup VTE od obytné zástavby činí desetinásobek celkové výšky turbíny. Pro VTE výšky 200 m to znamená 2 000 m. Pravidlo bylo novelou účinnou od února 2023 zmírněno pro určité typy ploch (priority spolkových	

Poř. č.	Připomínkové místo	Číslo jednací	Článek	AO	Připomínka	Vyhodnocení
					zemí, brownfields, dálnice, železnice), avšak v základním režimu v Bavorsku zůstává platné. V Rakousku platí pro elektrárny s výkonem nad 0,5 MW požadavek minimální vzdálenosti od zastavěných oblastí od 1 000 m do 1 500 m (dle spolkové země). Pořizovatel si tedy je vědom toho, že vymezuje akcelerační oblast pro VTE v několikanásobně menší vzdálenosti od obytných zón, než jak postupují jiné členské státy při srovnatelných podmínkách. Deficity Vyhodnocení vlivů návrhu změny č. 2 Územního rozvojového plánu na udržitelný rozvoj území k nelze kompenzovat požadavkem na vyhotovení hlukové studie v následujících povolovacích procesech (str. 15 odůvodnění, podmínky a zmírňující opatření podle územního opatření pro jednotlivé AOV, včetně AOV94). Jak bylo opakovaně zmiňováno, pro účely vymezení akcelerační zóny je nezbytné provést vyhodnocení SEA, přičemž směrnice RED III a v návaznosti na to ZOZE kladou na obsah SEA v těchto případech specifické požadavky. Je tomu tak proto, že povolování záměrů FVE a VTE v akceleračních zónách nepodléhá – jako odchylka od obecně platných pravidel – vyhodnocení EIA v následujících fázích. Obecněji je tento přístup v rozporu se zásadou předběžné opatrnosti podle § 13 zákona č. 17/1992 Sb., o životním prostředí a čl. 191 odst. 2 Smlouvy o fungování EU. Z hlediska požadavků na strategické posouzení vlivů platí, že podstatné vlivy záměru musí být posouzeny již ve fázi koncepce a nelze je přesouvat do navazujícího povolovacího řízení. Pokud změna č. 2 Územního rozvojového plánu přenáší rozhodující otázky na pozdější fáze, porušuje též povinnost úplnosti SEA podle čl. 5 odst. 1 směrnice 2001/42/ES. Ve Vyhodnocení vlivů návrhu Změny č. 2 Územního rozvojového plánu na udržitelný rozvoj území absentuje popis působeného infrazvuku, vibrací, shadow flicker efektu a další světelných vlivů. Požadavek na vyhodnocení vlivu stroboskopického efektu v navazujících řízení je nedostatečný a nepřípustný ze shodných důvodů, jako obdobná podmínka ohledně pozdější hlukové studie. Ohledně dopadů uvedených jevů na veřejné zdraví Vyhodnocení vlivů návrhu Změny č. 2 Územního rozvojového plánu na udržitelný rozvoj území na str. 91 uvádí: „Vlivy na hlukovou zátěž území mohou být spojeny zejména s provozem větrných elektráren, k hlukové zátěži se dále přidává stroboskopický efekt a vibrace. Toto působení může být potenciálně lokálně mírně až významně negativní a síla jeho působení bude záviset na počtu zdrojů těchto vlivů a jejich vzdálenosti od obytné zástavby (počtu a rozmístění VTE), ale i na okamžité síle větru a na řadě dalších faktorů. Nelze proto v případě VTE vyloučit významné ovlivnění (pravděpodobně negativní).“ O tom, jak konkrétně na obyvatelstvo působí vystavení hluku z VTE, vibracím a světelným vlivům se opět nedozvídáme vůbec nic. To vše za situace, kdy existují důvodné obavy, že dlouhodobé vystavení těmto vlivům má podstatné dopady na zdraví obyvatel, a to zejména citlivých skupin. Např. Ing. Markéta Miháliková, PhD. z Katedry pedologie a ochrany půd, Fakulty agrobiologie, potravinových a přírodních zdrojů České zemědělská univerzity v Praze ve své rešerši „Proč se větrné elektrárny nehodí do blízkosti obcí: vědecké důkazy o jejich negativních dopadech“, dostupné zde, hovoří mj. o působení infrazvuku produkovaného větrnými elektrárnami na centrální nervový systém a vlivu na mozkové vlny typu beta se závěrem, že dlouhodobá expozice infrazvuku může vést k chronickému stresu, únavě, podrážděnosti, poruchám spánku, zvýšenému tlaku a dalším psychosomatickým obtížím. Upozorňuje také na problematiku vibrací produkovaných VTE. Doporučená bezpečná vzdálenost větrných turbín by podle autorky měla být alespoň 1 500 m až 2 000 m. Co se naopak z Vyhodnocení vlivů dozvídáme, je obecný závěr, že VTE mohou mít významný negativní vliv na veřejné zdraví. Ve vztahu k AOV94 Vyhodnocení vlivů konkrétněji uvádí: „Předpokládaný zdroj hluku: max. 106 dB na jednu VTE, požadavek na vzdálenost od obytné zástavby min. 500 m (předpokládaná hluková zátěž v takové vzdálenosti cca 37 dB). Není předpoklad překračování hlukových limitů, možnost obtěžování v okrajové zástavbě v noční době. Vlivy na veřejné zdraví zanedbatelné. Hlukové vlivy v době výstavby jen z dopravy – zanedbatelné. (…) Z hlediska stroboskopického efektu nelze vyloučit v místech viditelnost VTE od obytné zástavby vystavení obyvatelstva flicker efektu se zanedbatelným vlivem na veřejné zdraví.“ Údaj o hlukové zátěži ve vzdálenosti 500 m se neopírá o žádná konkrétní data a výpočty, závěr o zanedbatelném vlivu na veřejné zdraví je neodůvodněný. Závěr o působení flicker efektu a jeho dopadu na	

Poř. č.	Připomínkové místo	Číslo jednací	Článek	AO	Připomínka	Vyhodnocení
					obyvatelstvo je neodůvodněný absolutně. O dalších vlivech a jejich negativním působení na zdraví obyvatel není uvedeno nic. Jedná se tedy o zcela obecné a nepodložené vyjádření, které nevypovídá vůbec nic o tom, jaký vliv bude mít VTE na veřejné zdraví v obcích dotčených vymezením AOV94. S ohledem na princip předběžné opatrnosti je nutné předpokládat, že tento vliv bude významný v negativním slova smyslu, jak o něm hovoří obecná část Vyhodnocení vlivů. Závěrem a pro úplnost je vhodné uvést, že stanovené podmínky a zmírňující opatření (zmiňované požadavky na pořízení hlukové studie a vyhodnocení vlivu stroboskopického efektu v následných povolovacích procesech) ve skutečnosti vůbec nejsou podmínkami a zmírňujícími opatřeními ve smyslu směrnice RED III a ZOZE. Pořizovatel jimi pouze nepřípustně přenáší odpovědnost za zjištění relevantních okolností a přijetí konkrétních opatření na jiné subjekty v navazujících fázích celého procesu. Není v nich stanoveno jediné konkrétní opatření, které by mohlo vést k účinnému omezení vlivu VTE na veřejné zdraví. VI. NEDOSTATEČNÉ PODMÍNKY A ZMÍRŇUJÍCÍ OPATŘENÍ SLOUŽÍCÍ K OCHRANĚ VOLNĚ ŽIJÍCÍCH PTÁKŮ A NETOPÝRŮ, IGNOROVÁNÍ TĚSNÉ BLÍZKOSTI EVROPSKY VÝZNAMNÉ LOKALITY CHŘIBY, BIOTOPU ZVLÁŠTĚ CHRÁNĚNÝCH DRUHŮ VELKÝCH SAVCŮ A NADREGIONÁLNÍHO BIOKORIDORU Jak bylo uvedeno výše a plyne i z hodnocení karet akceleračních oblastí (příloha č. 2 Vyhodnocení vlivů návrhu Změny č. 2 Územního rozvojového plánu na udržitelný rozvoj území), na území akcelerační oblasti i v blízkém okolí se nachází citlivé druhy ptáků, a to krkavec velký, luňák červený, moták lužní, moták pochop, ptáci biotopově zajímavé krajiny (pěnice vlašská, vlha pestrá ťuhýk obecný) aj. Lze uvažovat též výskyt citlivých druhů netopýrů (netopýr velký, netopýr hvízdavý, netopýr nejmenší aj.). Přesto územní opatření pro AOV94 nestanovuje žádné zmírňující opatření, které by skutečně a účinně směřovalo k ochraně těchto druhů, pouze generické podmínky bodů 3. 1 j) a 3. 2 a) a b), které jsou zcela nekonkrétní a pro ochranu zmiňovaných druhů nemají reálný význam. Územní opatření AOV99 neukládá žádný minimální odstup VTE od hnízdiště citlivých druhů ptáků. Bod 3. 2.a) územního opatření (vypínání VTE ve dnech orby a sklizně a pět dnů po nich do vzdálenosti 1 000 m od stožáru) cílí pouze na situace zvýšené atraktivity zemědělské krajiny pro ptáky vázané na obracenou půdu (husy, někteří dravci), pro jiné však význam nemá. Pro omezení kolizí s lopatkami rotoru mají být podle územního využity odpuzovače, nebo detekční systémy, ty však nejsou nijak blíže specifikovány a z ničeho neplyne, že se bude jednat o skutečně funkční mechanismy ochrany ptáků a netopýrů. Požadavek na využití nejmodernějších postupů je zcela vágní a nic neříkající (Podle čeho bude určeno, jaké technologie jsou nejmodernější a že jsou účinné?), sám o sobě proto nijak nezaručuje, že povede k tomu, aby se zabránilo možným nepříznivým dopadům na životní prostředí. Takto vymezené podmínky a zmírňující opatření nesplňují požadavky čl. 15c bod 1. b) směrnice RED III a navazující úpravy v ZOZE, neboť nevychází z žádných konkrétních informací a nepracují s konkrétním technologickým řešením. Reálně ke stanovení žádných podmínek a zmírňujících opatření nedošlo a vyhodnocení souvisejících otázek bylo opět zcela nepřípustně přeneseno do následné fáze – povolovacího procesu pro konkrétní záměry, které však bude probíhat ve zrychleném režimu a pro jehož vedení nejsou v územním opatření stanoveny žádné konkrétní podmínky. Uvedený přístup je v rozporu se zásadou předběžné opatrnosti. Vyhodnocení vlivů návrhu Změny č. 2 Územního rozvojového plánu na udržitelný rozvoj území a v návaznosti na to i samotný návrh Změny č. 2 Územního rozvojového plánu dále zcela ignoruje těsné sousedství Evropsky významné lokality Chřiby, biotopu zvláště chráněných druhů velkých savců a nadregionálního biokoridoru. Jejich existence nebyla ve vztahu k AOV94 vůbec řešena, nebylo provedeno žádné, dokonce ani obecné vyhodnocení dopadů vymezení AOV na chráněné druhy a v této souvislosti nebyly stanoveny žádné podmínky a zmírňující opatření. Porušení čl. 15c bod 1. a iii směrnice RED III, § 4 odst. 2 ZOZE, čl. 15c bod 1. b) směrnice RED III a §§ 6 až 8 a § 11 odst. 2 ZOZE je v tomto ohledu naprosto flagrantní. Podle § 45i odst. 1 zákona o ochraně přírody a krajiny podléhá jakákoliv koncepce nebo záměr, který může samostatně nebo ve spojení s jinými významně ovlivnit předmět ochrany	

Poř. č.	Připomínkové místo	Číslo jednací	Článek	AO	Připomínka	Vyhodnocení
					nebo celistvost Evropsky významné lokality povinnému hodnocení důsledků na toto území, a to bez ohledu na to, zda se nachází uvnitř, nebo mimo lokalitu. Tato povinnost vyplývá také z čl. 6 odst. 3 až 4 směrnice Rady 92/43/EHS o stanovištích, která ukládá členským státům zajistit přísnou ochranu území Natura 2000 a posuzovat záměry, které mohou mít negativní vliv na udržitelnost předmětu ochrany. Také biotopy velkých savců jsou chráněny obecně, tj. bez ohledu na to, kde se potenciálně škodlivý záměr nachází. Je přitom nasnadě, že škodlivé vlivy VTE na zvířata přesahují hranice akcelerační zóny, a to principálně shodným způsobem, jako mají i za hranicemi AOV vliv na zdraví obyvatel. Také zvířata v sousedních oblastech budou zasažena hlukem, vibracemi a světelnými vlivy VTE. Součástí Vyhodnocení vlivů mělo být i posouzení těchto vlivů. VII. ZÁSAH DO KRAJINNÉHO RÁZU PŘÍRODNÍHO PARKU CHŘIBY Vymezení AOV94 výrazně negativně zasáhne do krajinného rázu přírodního parku Chřiby, protože umožňuje umístění VTE do jeho bezprostředního vizuálního zázemí. Vyhodnocení vlivů návrhu změny č. 2 Územního rozvojového plánu na udržitelný rozvoj území s touto skutečností počítá, míru zásahu však nepřípustně bagatelizuje a naopak přeceňuje význam přijatých podmínek a zmírňujících opatření stanovených v územním opatření AOV94. Vliv vymezení AOV94 měl být posouzen podle Metodického postupu posouzení vlivu navrhované stavby, činnosti nebo změny využití území na krajinný ráz, schváleného Ministerstvem životního prostředí. V rámci toho je nezbytné popsat záměr (zejména jeho rozsah a výšku), vymezit dotčený krajinný prostor, identifikovat chráněné hodnoty krajinného rázu podle § 12 zákona o ochraně přírody a krajiny, vyhodnocení míry vlivu vymezení akcelerační oblasti a jeho celkové zhodnocení. Vyhodnocení vlivů návrhu Změny č. 2 Územního rozvojového plánu na udržitelný rozvoj území splnilo popsané kroky pouze částečně. Ve vztahu ke krajinné scenérii Chřibů je stěžejní, že vyhodnocení neobsahuje žádné konkrétní údaje o tom, jakým způsobem zasáhne výstavba VTE do krajinné scenérie a celkového krajinného rázu Chřibů. Vzhledem k tomu, že VTE jsou ze své povahy stavbami mající významný vliv na krajinný ráz lokality (z čehož ostatně vychází i odůvodnění změny č. 2 Územního rozvojového plánu, viz jeho str. 16), je absence těchto údajů naprosto zásadním deficitem znemožňujícím posouzení přípustnosti a přiměřenosti takového zásahu. Vyhodnocení vlivů (ani jiné podklady či vlastní odůvodnění změny č. 2 Územního rozvojového plánu) k tomu neuvádí jedinou konkrétní informaci a nesplňují proto požadavky čl. 15c bod 1. a) iii) směrnice RED III a § 4 odst. 2 ZOZE. Za těchto okolností je zcela nepodložený závěr ve Vyhodnocení návrhu Změny č. 2 Územního rozvojového plánu na udržitelný rozvoj území, že míra vlivu vymezení akcelerační oblasti na krajinný ráz je pouze mírně negativní. Ze shodných důvodů nelze hodnotit jako dostatečné přijaté podmínky a zmírňující opatření v územním opatření k AOV94 – body 3. 1 a) až d). Z ničeho neplyne, že limitování výšky VTE povede k eliminaci zásahu do krajinného rázu lokality, i nadále se bude jednat o stavby o výši až 200 m, které budou nepochybně tvořit vizuální dominantu území, a to dominantu technickou, svými rozměry a podobou zcela nezapadající do přírodní oblasti. Omezení výměry a materiálového provedení vedlejších staveb a zařízení nemá v tomto kontextu většího významu. Nejedná se tedy o účinná zmírňující opatření či podmínky podle čl. 15c bod 1. b) směrnice RED III a souvisejících ustanovení ZOZE. VIII. NEDOSTATEČNÁ OCHRANA VODNÍCH ZDROJŮ, PODZEMNÍCH VOD, POVRCHOVÝCH VOD Vyhodnocení SEA k územnímu opatření AOV94 uvádí: Povrchové a podzemní vody: AO protéká potok Moštěnka. AO je vymezena mimo záplavová území a mimo plochy povrchových vod a nevede ke zhoršení odtokových poměrů v území. Nenacházejí se zde ochranná pásma vodních zdrojů. Odpadní vody nevznikají, spotřeba vody je zanedbatelná jen v době výstavby, v době provozu nulová. Dešťové vody budou i nadále zasakovat do terénu v těsné blízkosti VTE a souvisejícího	

Poř. č.	Připomínkové místo	Číslo jednací	Článek	AO	Připomínka	Vyhodnocení
					zařízení. Vlivy na povrchové a podzemní vody mohou nastat jen v době výstavby vlivem havárie vozidel nebo stavebních mechanismů (vliv je statisticky nepravděpodobný), při provozu může potenciálně nastat únik mazadel a trafoolejů – zanedbatelný vliv. Toto bude řešeno v navazujícím řízení zpracováním havarijních plánů, zajištěním sanačních prostředků. Vlivy na podzemní vody se předpokládají nulové nebo zanedbatelné. VTE jsou zakládány v malé hloubce pod terénem (2-4 m), s betonáží v malé ploše (cca 400 m2) a obvykle na vyvýšených místech. Z hlediska plošných i lokálních vlivů se jedná o hloubku a plochu, která nemůže proudění vod v území sledovatelným způsobem ovlivnit, v zanedbatelné míře se negativně může projevit jen v při povrchovém kolektoru v době výstavby. Podmínky a zmírňující opatření ÚO: Stanovena podmínka na ochranu mokřadů, pramenišť, vodních ploch a toků vyjma nezbytných křížení liniové dopravní a technické infrastruktury s vodním tokem. Opatření SEA: Navržené podmínky a zmírňující opatření ÚO řešeny dostatečně, bez dalšího návrhu dle SEA. Účinek: Přímý zanedbatelný Čas / Trvání: Krátkodobý zanedbatelný, dlouhodobý a trvalý nulový Vyhodnocení SEA k územnímu opatření AOV94 v části „Povrchové a podzemní vody“ je nedostatečné, vnitřně rozporné a neodpovídá skutečným vodním poměrům v území. SEA uvádí, že AOV94 protéká potok Moštěnka, současně však tvrdí, že akcelerační oblast je vymezena „mimo plochy povrchových vod“. Takový závěr je rozporný již sám o sobě. Podle vodního zákona - § 2 jsou povrchovými vodami vody přirozeně se vyskytující na zemském povrchu a útvarem povrchové vody je mimo jiné soustředění vody v korytě vodního toku i ve vodní nádrži. Je-li tedy v území přítomen vodní tok, nelze současně tvrdit, že jde o území mimo plochy povrchových vod. Potok a stejnojmenná vodní nádrž Moštěnka jsou plochami povrchové vody, jejichž ovlivnění či dotčení Vyhodnocení vůbec neobsahuje. Nadto je třeba uvést, že v zóně AOV94 se nenachází pouze potok Moštěnka, ale také vodní nádrž Kameňák, vodní nádrž Moštěnka o rozloze 1,53 ha a Moravanský potok. Tím více je zřejmé, že závěr SEA o absenci ploch povrchových vod je věcně nesprávný nebo přinejmenším hrubě neúplný. Vodní toky i vodní nádrže představují prvky povrchových vod, jejichž existence i možné ovlivnění měly být ve vyhodnocení výslovně identifikovány a posouzeny. Tento nedostatek není pouze formální. Zákon o urychlení využívání obnovitelných zdrojů energie - § 11 odst. 2 výslovně požaduje, aby podmínky a zmírňující opatření vycházely mimo jiné i z dopadů záměrů s ohledem na cíle ochrany povrchových vod podle vodního zákona. Není tedy možné omezit hodnocení vodní složky jen na obecné tvrzení, že vlivy budou zanedbatelné, aniž by bylo konkrétně vyhodnoceno: □ jaký je vztah navrhovaných staveb k potoku Moštěnka, Moravanskému potoku a dotčeným vodním nádržím, □ zda dojde ke změně odtokových poměrů, □ jaký bude vliv na vsak srážkových vod, □ zda existuje riziko znečištění povrchových a podzemních vod při výstavbě a provozu, □ a jaké jsou hydrologické a hydrogeologické vazby mezi povrchovými a podzemními vodami v území. Dle Mapy zranitelnosti kvantity podzemní vody k suchu je převážná část plochy AOV94 v ploše, která je vysoce zranitelná ve smyslu kvantity podzemní vody k suchu. Mapa zranitelnosti kvantity podzemní vody k suchu1 Rovněž tvrzení, že v ploše AOV 94 se nenachází žádná ochranná pásma, je přinejmenším zavádějící. Přímo v dané ploše se sice ochranné pásmo nenachází, nicméně se nachází v bezprostředně přiléhající obci Moravany. Jedná se dokonce i o ochranné pásmo vodního zdroje I. stupně. Ochranná pásma byla stanovena rozhodnutím příslušného správního orgánu – Městským úřadem Kyjov, odborem životního prostředí, a to rozhodnutím ze dne 4. 4. 2007, č. j. ŽP/05/22/2745. Jedná se o ochranné pásmo pro nakládání s podzemními vodami – jejich odběr ze studní. Netřeba mít vysokých odborných znalostí pro to, aby bylo zjevné, že podzemní vody jsou ovlivňovány a propojeny s vodami povrchovými, v daném případě s vodou z potoku a nádrže Moštěnka. Vzhledem k tomu, že vliv umístění 10 staveb VTE do akcelerační oblasti nebyl nikterak vyhodnocen, absentuje současně i vyhodnocení vlivu na vody podzemní, kdy tyto jsou	

Poř. č.	Připomínkové místo	Číslo jednací	Článek	AO	Připomínka	Vyhodnocení
					dotovány/zásobovány z vod povrchových. Je zřejmé, že k ovlivnění ochranného pásma vodních zdrojů identifikátor 00089911může dojít, i když se nepřekrývají polygony AOV 94 a tohoto ochranného pásma. 1 Dostupné z https://vuv.maps.arcgis.com/apps/webappviewer/index.html?id=7cab3c632ca64bdfa6fc4c9bec3661d1 Systém a fungování a vzájemné ovlivňování vod povrchových a vod podzemních, je komplexním problematikou, kterou nelze rozdělit na jednotlivé formální části, které se vzájemně neovlivňují. I když ochranné pásmo neleží přímo uvnitř hranice AOV94, samo o sobě to ještě nevylučuje ovlivnění vodního režimu v širších souvislostech. Vodní zákon - § 30 chrání vydatnost, jakost a zdravotní nezávadnost zdrojů podzemních i povrchových vod a počítá s tím, že ochranné vztahy je třeba hodnotit v rámci širšího hydrologického povodí a hydrogeologických poměrů. Posouzení proto nemůže být redukováno na čistě formální konstatování, zda se hranice akcelerační oblasti geometricky překrývá s hranicí ochranného pásma. SEA dále bagatelizuje zásah do území tvrzením, že základy VTE budou mít „malou plochu“ a jednu elektrárnu. Již při předpokládaném počtu 10 VTE jde však o podstatnou plochu trvale překrytého povrchu, a to bez započtení manipulačních ploch, komunikací, kabelových tras, rozvodných objektů a případných zařízení pro ukládání energie. Tvrzení, že: „VTE jsou zakládány v malé hloubce pod terénem (2-4 m), s betonáží v malé ploše (cca 400 m2) a obvykle na vyvýšených místech.“ musí urážet i obyčejné lidské cítění každého, kdo má představu o stavebních hmotách budovaných při výstavbě 200 m věží VTE. Plocha 400 m2 rozhodně není plochou „malou“. Za shora uvedené situace, kdy dané území je vysoce zranitelné k suchu, nelze bagatelizovat vyloučení vsaku dešťových vod na ploše 4 000 m2 (při 10 VTE). O to více za situace, kdy daná lokalita je lokalitou ohroženou suchem a obec Moravany podzemní vody využívá. Dle Rozsudku, Nejvyššího správního soudu ze dne 1. 4. 2022, 6 As 288/2021, „Jakákoli stavba (tedy stavební dílo vytvořené ze stavebních materiálů) totiž ovlivňuje odtokové poměry v krajině (po ploše pokryté stavebním materiálem voda rychle stéká namísto toho, Telefon, fax Bankovní spojení IČO 285 510 518/626127 KB Kyjov 10024-671/0100 E-mail: podatelna@obeczadovice.cz aby se vsakovala do půdy, a to bez ohledu na počet vrstev či podlaží stavby), snižuje podíl zeleně i celkovou kvalitu životního prostředí.“ S ohledem na komplexní snahu veškerých samosprávných celků napříč celou ČR omezovat zpevněné plochy a plochy staveb, bránící vsakování do horninového prostředí, se jeví ignorace vzniku 4000 m2 ploch, vylučující vsakování, jako tristní. S ohledem na blízkost (v samotné zóně AOV94) povrchových vod i stav sucha ohrožující vody podzemní, může znemožnění vsaku na ploše nejméně 4 000 m2 narušit celý vodní ekosystém s přímým dopadem na život místních obyvatel. Vzhledem k tomu, že dotčení jak vod povrchových, tak vod podzemních by bylo výstavbou 10 VTE vysoce pravděpodobné, došlo by vydáním Změny č. 2 Územního rozvojového plánu k porušením zásady předběžné opatrnosti. Vznik nových 4000 m2 plochy neschopné zasakovat vodu tedy není zásahem zanedbatelným. Taková změna v území se nutně promítá do: □ omezení přirozené infiltrace srážkových vod, □ urychlení povrchového odtoku, □ lokální změny retenční schopnosti území, □ a potenciálně i do dotace podzemních vod. Právě ve vztahu k podzemním vodám je odůvodnění SEA prakticky absentující. Bez konkrétního hydrogeologického posouzení nelze odpovědně tvrdit, že vliv na podzemní vody bude „nulový nebo zanedbatelný“. To platí tím spíše, pokud se v území nebo jeho těsné vazbě nacházejí vodní toky, vodní nádrže a současně jsou v okolí využívány zdroje podzemní vody. Povrchové a podzemní vody nelze posuzovat odděleně, protože tvoří funkčně propojený systém. Nedostatečný je i postup, kdy SEA odkazuje řešení rizik znečištění až do navazujících řízení formou havarijních plánů a sanačních prostředků. Smyslem SEA a územního opatření podle § 11 zákona o urychlení využívání OZE je přitom právě to, aby byly již ve fázi vymezování akcelerační oblasti identifikovány limity území a navrženy podmínky vylučující nebo podstatně omezující nepříznivé	

Poř. č.	Připomínkové místo	Číslo jednací	Článek	AO	Připomínka	Vyhodnocení
					dopady. Není přípustné, aby byly podstatné otázky ochrany vod odsunuty až do pozdějších fází. Za této situace je třeba uplatnit i zásadu předběžné opatrnosti podle § 13 zákona o životním prostředí. Lze-li s ohledem na všechny okolnosti předpokládat nebezpečí závažného poškození životního prostředí, nesmí být nejistota ohledně přesného rozsahu následků důvodem pro odklad ochranných opatření. Přesně o takovou situaci se zde jedná: SEA připouští existenci potoka Moštěnka, avšak nehodnotí dostatečně další vodní prvky v území, zejména Moravanský potok, vodní nádrž Kameňák a vodní nádrž Moštěnka, bagatelizuje rozsah nevsakovacích ploch a bez odpovídajícího odborného podkladu uzavírá, že vliv bude zanedbatelný. IX. ROZHLEDNA SÚSEDSKÁ, KRAJINNÝ RÁZ A NEKONZISTENTNÍ PŘÍSTUP VEŘEJNÉ SPRÁVY K VEŘEJNÝM INVESTICÍM DO KRAJINY A CESTOVNÍHO RUCHU Na kótě 310 m n. m. mezi obcemi Hýsly, Ježov, Skalka, Labuty, Vřesovice a Moravany byla v roce 2021 vybudována rozhledna Súsedská jako jeden z orientačních bodů v krajině. Z místa rozhledny se uplatňují pohledové vazby k dalším krajinným dominantám a orientačním bodům, zejména k Bukovanskému mlýnu, kostelu v Kostelci, Bradlu, Buchlovu, kapli sv. Šebestiána ve Bzenci, Velké Javorině, kostelu v Žádovicích, kostelu ve Vlkoši, rozhledně Mutěnice, rozhledně Kobylí, Pálavě – Děvičkám a Stražovjáku. Rozhledna byla podle dostupných údajů financována z dotace Ministerstva pro místní rozvoj ve výši 3 328 000 Kč, z prostředků Jihomoravského kraje ve výši 500 000 Kč a z rozpočtů obcí Žádovice, Ježov a Hýsly ve výši 3 000 000 Kč. Akcelerační oblast AOV94 Moštěnice leží mezi rozhlednou Súsedská a pohořím Chřiby, ve vzdálenosti několika set metrů od rozhledny. Se zohledněním výškového umístění rozhledny a terénu jde přibližně o úroveň 330 m n. m. Podatel má za to, že případná výstavba větrných elektráren v této poloze by zásadně změnila dálkové pohledy i celkové prostorové působení území a že by větrné elektrárny nově vystupovaly jako dominantní, resp. místy zcela převládající orientační prvek v krajině mezi Bílými Karpaty, Chřiby a Pálavou. Takový zásah je nutno hodnotit i z hlediska ochrany krajinného rázu. Podle § 12 odst. 1 zákona č. 114/1992 Sb., o ochraně přírody a krajiny, je krajinný ráz chráněn před činností snižující jeho estetickou a přírodní hodnotu; zásahy do krajinného rázu, zejména umisťování a povolování staveb, mohou být prováděny pouze s ohledem na zachování kulturních dominant krajiny, harmonického měřítka a vztahů v krajině. Podle § 12 odst. 2 téhož zákona je k činnostem, které by mohly snížit nebo změnit krajinný ráz, nezbytný souhlas orgánu ochrany přírody. V daném území přitom nejde o běžný technický zásah v urbanizovaném prostoru, ale o zásah do otevřené krajiny s již existujícími estetickými, kulturními a turistickými hodnotami. Podatel proto postrádá v návrhu Změny č. 2 Územního rozvojového plánu, ve Vyhodnocení vlivů na udržitelný rozvoj území i v návrhu opatření obecné povahy pro AOV94 přesvědčivé a individualizované vysvětlení zejména těchto otázek: jak a kým byl v dotčeném území posouzen krajinný ráz ve smyslu § 12 zákona č. 114/1992 Sb.; jak byly hodnoceny dálkové pohledy z rozhledny Súsedská a na rozhlednu Súsedská; jak byly zohledněny existující krajinné dominanty, orientační body a harmonické měřítko krajiny; jak bylo vyhodnoceno, že umístění vysokých větrných elektráren v bezprostřední blízkosti rozhledny nezmaří veřejný účel dříve podpořené investice do turistické infrastruktury a rozvoje území; jak a kým jsou v tomto ohledu koordinovány veřejné prostředky vynakládané Ministerstvem pro místní rozvoj, Jihomoravským krajem a dotčenými obcemi; jak je naplňována deklarovaná podpora vzniku a rozvoje nových turistických destinací v ekonomicky znevýhodněných oblastech, pokud má být v bezprostředním okolí takové destinace současně umožněn záměr, který může její krajinnou a rekreační hodnotu zásadně oslabit. Nejde přitom jen o otázku vhodnosti, ale i o otázku řádného výkonu veřejné správy. Podle § 2 odst. 4 správního řádu má správní orgán dbát, aby přijaté řešení bylo v souladu s veřejným zájmem a odpovídalo okolnostem daného případu; podle § 3 správního řádu má postupovat tak, aby byl zjištěn stav věci, o němž nejsou důvodné pochybnosti. Jestliže stát a územní samospráva na jedné straně podporují vznik krajinné a turistické dominanty z veřejných prostředků a na straně druhé v její	

Poř. č.	Připomínkové místo	Číslo jednací	Článek	AO	Připomínka	Vyhodnocení
					bezprostřední blízkosti vymezují akcelerační oblast pro záměry, které mohou tuto hodnotu zásadně oslabit, musí být takový postup přesvědčivě vysvětlen, podložen konkrétními daty a řádně odůvodněn. Takové odůvodnění však podatel v projednávaných dokumentech postrádá. Podatel má za to, že v projednávaných podkladech nebyla dostatečně vyhodnocena kumulace dopadů na krajinný ráz, rekreační využití území a účelnost již vynaložených veřejných prostředků. Pokud za situace existujících pochybností nebyl tento střet veřejných zájmů řádně objasněn, je namístě postupovat obezřetně. Tomu odpovídá i zásada předběžné opatrnosti vyjádřená v § 13 zákona č. 17/1992 Sb., o životním prostředí. Z těchto důvodů podatel navrhuje, aby pořizovatel návrh Změny č. 2 Územního rozvojového plánu v rozsahu AOV94 Moštěnice a související návrh opatření obecné povahy doplnil o konkrétní posouzení dopadů na krajinný ráz, pohledové vztahy, turistickou funkci rozhledny Súsedská a návaznost na již uskutečněné veřejné investice, a do doby takového doplnění aby AOV94 Moštěnice nebyla schválena. X. NEÚSTAVNÍ ZÁSAH DO PRÁVA NA SAMOSPRÁVU Právo na samosprávu územních samosprávných celků tedy i obcí, je garantováno ústavním pořádkem České republiky. Podle čl. 8 Ústavy se zaručuje samospráva územních samosprávných celků. Podle čl. 101 odst. 1 a 2 jsou územní samosprávné celky (obce a kraje) samostatně spravovány zastupitelstvy, volenými způsobem popsaným v čl. 102 Ústavy a na něj navazující zákonnou úpravou. Podle čl. 104 odst. 1 a 2 Ústavy Působnost zastupitelstev může být stanovena jen zákonem. Zastupitelstvo obce rozhoduje ve věcech samosprávy, pokud nejsou zákonem svěřeny zastupitelstvu vyššího územního samosprávného celku. Podle čl. 101 odst. 4 Ústavy: Stát může zasahovat do činnosti územních samosprávných celků, jen vyžaduje-li to ochrana zákona, a jen způsobem stanoveným zákonem. Ústavní soud dal v mnoha svých rozhodnutích najevo, že považuje místní samosprávu za nezastupitelnou složku rozvoje demokracie a opakovaně konstatoval, že místní samospráva je „výrazem práva a schopnosti místních orgánů, v mezích daných zákonem, v rámci své odpovědnosti a v zájmu místního obyvatelstva regulovat a řídit část veřejných záležitostí“ [nálezy ze dne 19. 11. 1996 sp. zn. Pl. ÚS 1/96 (N 120/6 SbNU 369), ze dne 19. 1. 1999 sp. zn. Pl. ÚS 17/98 (N 6/13SbNU 39) a ze dne 9. 5. 2023 sp. zn. Pl. ÚS 22/22]. Samospráva přitom „musí mít reálnou možnost záležitosti a otázky místního významu, a to i ty, jež pro svou povahu přesahují místní nebo regionální rámec a o nichž rozhoduje ve své samostatné působnosti, řešit na základě svého svobodného uvážení. Formou zastupitelské demokracie je tak realizována vůle občanů zastoupených na lokální a regionální úrovni a toliko odpovědností k voliči a na základě zákonného a ústavního rámce je samospráva ve svém konkrétním projevu posléze omezena (čl. 101 odst. 4 Ústavy)“ (nález sp. zn. Pl. ÚS 22/22, bod 60 odůvodnění). Z toho vyplývá, že obce musí mít prostřednictvím autonomního rozhodování svých zastupitelstev možnost svobodně se rozhodnout, jakým způsobem budou v mezích právního řádu spravovat záležitosti místního pořádku a rozhodovat o rozvoji svého území. Rozhodování o rozvoji území obce, mj. prostřednictvím nástrojů územního plánování, představuje jádro práva obcí na samosprávu. Jakýkoli zásah státu do tohoto práva je možný pouze z důvodu ochrany zákona a způsobem, který zákon stanovuje. Podle čl. 15c bodu 1) směrnice RED III mají členské státy povinnost zajistit, aby příslušné orgány přijaly jeden nebo více plánů, které jako dílčí část oblastí nezbytných pro vnitrostátní příspěvky k celkovému cíli Unie v oblasti obnovitelných zdrojů energie do roku 2030 určí oblasti pro zrychlené zavádění obnovitelných zdrojů energie, a to pro jeden nebo více druhů obnovitelných zdrojů energie. Směrnice tedy neurčuje, na jaké úrovni mají být akcelerační oblasti vymezeny. Podle § 5 odst. 1 ZOZE se akcelerační oblast se vymezuje jako plocha nebo koridor v územním rozvojovém plánu, zásadách územního rozvoje nebo územním plánu. Citovaná zákonná úprava sleduje odpovídá základnímu principu územního plánování – rozdělení úloh mezi jednotlivé stupně soustavy podle jejich povahy a míry detailnosti, jak s ní počítá zákon č. 283/2021 Sb., stavební zákon. Politika územního rozvoje (a územní rozvojový plán) vymezuje v	

Poř. č.	Připomínkové místo	Číslo jednací	Článek	AO	Připomínka	Vyhodnocení
					územním plánování rámec celostátního významu, zásady územního rozvoje nadmístní plochy a koridory, základní koncepce rozvoje obce náleží územnímu plánu. Odpovídá tomu i zákonná definice územního rozvojového plánu. Podle § 74 odst. 1 zákona č. 283/2021 Sb., stavebního zákona územní rozvojový plán zpřesňuje záměry vymezené v politice územního rozvoje v souladu s cíli a úkoly územního plánování, vymezuje další – celostátně významné – záměry, zohledňuje požadavky vyplývající ze strategických koncepcí České republiky a mezinárodních závazků a přispívá k jejich naplňování. Podle odst. 2 písm. c) vymezuje akcelerační oblasti celostátního významu a stanovuje druh primární energie zdrojů, pro něž se oblast vymezuje. Zásady územního rozvoje podle § 77 odst. 2 písm. d) stavebního zákona přebírají a, je-li to účelné, zpřesňují věcná řešení obsažená v územním rozvojovém plánu, zejména zastavitelné plochy, transformační plochy a koridory, akcelerační oblasti a územní systém ekologické stability nadregionálního významu, podle písm. f) vymezují akcelerační oblasti nadmístního významu a stanovují druh primární energie zdrojů, pro něž se oblast vymezuje. Územní plán podle § 80 odst. 2 písm. d) stanoví koncepci veřejné infrastruktury, jejíž součástí je i stanovení podmínek pro její umisťování, vymezení ploch a koridorů pro veřejnou infrastrukturu, včetně stanovení podmínek pro jejich využití a vymezení akceleračních oblastí, včetně stanovení druhu primární energie zdrojů, pro něž se oblast vymezuje. Podle odst. 3 přebírá věcná řešení zásad územního rozvoje, zejména plochy, koridory a akcelerační oblasti a, je-li to účelné, zpřesňuje je. Nezohlednily-li zásady územního rozvoje dosud věcná řešení obsažená v politice územního rozvoje nebo územním rozvojovém plánu, územní plán tato řešení přebírá a, je-li to účelné, zpřesňuje je. Akcelerační zóny vymezené návrhem Změny č. 2 Územního rozvojového plánu nepředstavují oblasti celostátního významu, jedná se o oblasti významu místního, případně nadmístního v intencích citovaných ustanovení stavebního zákona. Nejedná se o vymezení ploch či koridorů pro záměry, které svým rozsahem a významem přesahují hranice kraje, jako je tomu např. u větších liniových staveb. Z výše uvedeného v souhrnu vyplývá, že postup při vymezování akceleračních zón měl být principiálně zcela opačný, než jak k němu pořizovatel, respektive vláda České republiky, přistoupila. Primárně měl být ponechán na rozhodnutí zastupitelstev obcí, případně vyšších územně samosprávných celků – krajů. Vláda, jakožto státní orgán odpovědný za naplňování strategických cílů v oblasti energetické soběstačnosti a zvyšování podílu energie z obnovitelných zdrojů v energetickém mixu České republiky, k tomu měla vytvořit vhodné podmínky formou informování veřejnosti, metodických dokumentů, případně investičních pobídek a finanční podpory splňující pravidla směrnice RED III a dalších evropských předpisů, nikoli na sebe bez ústavního a zákonného podkladu atrahovat pravomoci územně samosprávných celků. Nesprávnost zvoleného postupu ostatně nemá jen právní konsekvence, ale projevila se i v praktické rovině. Pořizovatel evidentně nebyl schopen shromáždit dostatek relevantních informací a podkladů pro takové vyhodnocení vlivů na udržitelný rozvoj území, které by dostatečně zhodnotilo dopady konkrétních akceleračních zón a které by vyhovovalo požadavkům směrnice RED III a ZOZE. Územně samosprávné celky by při opatřování těchto podkladů byly nepochybně úspěšnější, neboť jsou jim známy poměry v území a jsou pro tyto účely vybaveny dostatečným odborným aparátem. Totéž lze konstatovat ve vztahu ke stanovení individuálních podmínek a zmírňujících opatření, které mají zaručit, že nedojde k významnému (a tedy nepřípustnému) vlivu na životní prostředí. Obecněji pak lze poukázat na to, že vymezení akceleračních oblastí by měla předcházet komplexní analýza a představení konkrétních cílů z hlediska míry zastoupení energie z různých zdrojů, a to zejména za situace, kdy jsou akcelerační oblasti vymezovány i na jiných, než preferovaných plochách (brownfields, znehodnocená půda, střechy a fásady budov, …). Bez takové analýzy nelze ani uvažovat o tom, že je skutečně nezbytné a přiměřené přistupovat k záboru zemědělské půdy, budovat VTE v blízkosti obydlených oblastí, ohrožovat volně žijící ptáků atd. Návrh Změny č. 2 Územního rozvojového plánu tyto požadavky nesplňuje, je proto nezákonný a neústavní.	

Poř. č.	Připomínkové místo	Číslo jednací	Článek	AO	Připomínka	Vyhodnocení
8342.	Ladislav Kolek	MMR-45386-2026-81	99bc 99bd	AOS3 AOS4	**Připomínka k návrhu Změny č. 2 Územního rozvojového plánu a k Vyhodnocení vlivů návrhu na udržitelný rozvoj území (SEA / strategické posouzení vlivů na životní prostředí)** Ministerstvo pro místní rozvoj Centrální podatelna MMR 9003823497 Ev. č.: E47466/26/MMR List/příl.: Došlo: 1.6.2026 Číslo jednací: **Ministerstvo pro místní rozvoj** Odbor územního plánování Staroměstské náměstí 6 110 00 Praha 1 **nebo** e-mail: podatelna@mmr.gov.cz (s uznávaným elektronickým podpisem) **nebo** datovou schránkou MMR: 26iaava **Věc: Připomínka k návrhu Změny č. 2 Územního rozvojového plánu a k Vyhodnocení vlivů na udržitelný rozvoj území v části vymezení akceleračních oblastí pro fotovoltaické elektrárny (AOS)** jméno a příjmení: Ladislav Kolek datum narození: adresa trvalého pobytu: **Jste-li vlastníkem pozemku nebo stavby v dotčeném území, uveďte dle katastru:** číslo parcely: číslo listu vlastnictví: název katastrálního území: k.ú. Lubná u Kroměříže vymezení území dotčeného námitkou (může být v samostatné grafické příloze): **AOS3 Vrbka**, **AOS4 Karolín** Text připomínky (stručně uveďte, proti čemu konkrétně brojíte – např. vymezení konkrétní akcelerační oblasti, absence variantního řešení, nedostatečné posouzení kumulativních vlivů apod.): Nedostatečné posouzení vlivů na životní prostředí: Návrh není dostatečně posouzen, nebyl dostatečně prověřen výskyt chráněných druhů živočichů a rostlin, vymezením AOS může dojít k zásahu do biotopů; hnízdních a potravních lokalit ptáků, drobných savců, plazů a opylovačů, oplocení a rozsáhlé areály FVE mohou vytvářet migrační bariéry a fragmentovat krajinu. Hrozí zásah do prvků ÚSES, významných krajinných prvků a dalších ekologicky cenných území, dojde k zásadní změně krajinného rázu. Oblast je navržena na zemědělské půdě, která je patřičně obhospodařována zemědělským podnikem. Odůvodnění uplatněné připomínky (lze pokračovat na dalších stranách nebo v samostatné příloze – zde napište konkrétní důvody, odkazy na zákon, studie, chyby v dokumentaci atd.): Žiji v domě na adrese Lubná č.p. , která je od hranice AOS3 Vrbka vzdálena 300 m, čímž návrh nerespektuje dostatečně ochranu hodnot území a kvalitu bydlení (zákon č. 283/2021 Sb.). Oblast je navržená na zemědělské půdě, kterou řádně obhospodařuje ZP Kvasicko, a.s. Návrh výrazně ovlivní faunu a floru v dné oblasti. V naší lokalitě vymezením AOS3 tímto dojde ke znehodnocení nemovitostí. Zásadně nesouhlasím o vymezením AOS3 Vrbka a AOS4 Karolín a žádám o vynětí těchto oblastí z návrhu Změny č. 2 ÚRP **V Lubné dne 26.5.2026** ..... podpis	**Neakceptováno.** Vymezení akceleračních oblastí proběhlo na základě biologického posouzení konkrétního navrhovaného území podle § 11 odst. 3 resp. 4 ZOZE, jehož výsledky spolu s výsledky vyhodnocení vlivů na životní prostředí (SEA/VVURÚ, Příloha 5 k Z2 ÚRP) byly zapracovány do návrhu Změny č. 2 ÚRP; oblasti, u nichž autorizované osoby identifikovaly významné negativní nebo kumulativní vlivy, byly ze Z2 ÚRP vyloučeny (odůvodnění Z2 ÚRP, odst. 32). Zpracování VVURÚ odpovídá obsahem i strukturou požadavkům přílohy č. 4 stavebního zákona; jde o hodnocení na úrovni koncepce, nikoli na úrovni konkrétních záměrů, a tomu odpovídá i míra podrobnosti použitých podkladů. Biologické posouzení specificky zahrnulo také ochranu chráněných druhů zvířat, včetně jejich biotopů, a elementy ÚSES v posuzovaném území. Pro vymezení akceleračních oblastí byla využita vrstva území významných pro netopýry dle podkladů ČESON i výskyt netopýrů hodnocený v rámci biologického posouzení; ochrana netopýrů je zajištěna souborem preventivních a provozních opatření, zejména povinností sezónních odstávek v období zvýšeného rizika mortality a monitoringem letové aktivity. Problematika krajinného rázu byla posuzována v rámci VVURÚ, a to jak z hlediska navrhovaného souboru akceleračních oblastí jako celku, tak pro jednotlivé oblasti v kartách akceleračních oblastí (viz příloha č. 2 vyhodnocení vlivů). Při vymezování AO byly zohledněny požadavky nařízení vlády č. 507/2025 Sb. Územní opatření stanoví podmínky zajišťující ochranu zemědělského hospodaření v akceleračních oblastech. Akcelerační oblasti jsou vymezovány v minimální vzdálenosti 500 m od obytné zástavby, přičemž konkrétní vlivy na kvalitu bydlení jsou řešeny v rámci stavebního řízení dle stavebního zákona a příslušných právních předpisů o ochraně zdraví.
8343.	Horová Světlana	MMR-45387-2026-81	99czzc 99czzl	AOV77	Věc: I. PŘIPOMÍNKA K NÁVRHU ZMĚNY Č. 2 ÚZEMNÍHO ROZVOJOVÉHO PLÁNU ČR (§ 97 zák. č. 283/2021 Sb., stavební zákon) II. PŘIPOMÍNKY K VYHODNOCENÍ VLIVŮ NÁVRHU ZMĚNY Č. 2 ÚZEMNÍHO ROZVOJOVÉHO PLÁNU NA UDRŽITELNÝ ROZVOJ ÚZEMÍ III. PŘIPOMÍNKY K NÁVRHŮM JEDNOTLIVÝCH ÚZEMNÍCH OPATŘENÍ K AKCELERAČNÍM OBLASTEM VYMEZENÝM V NÁVRHU ZMĚNY Č. 2 ÚZEMNÍHO ROZVOJOVÉHO PLÁNU	**Neakceptováno.** Vymezení akcelerační oblasti proběhlo na základě biologického posouzení konkrétního navrhovaného území podle § 11 odst. 3 resp. 4 ZOZE, jehož výsledky spolu s výsledky vyhodnocení vlivů na životní prostředí (SEA/VVURÚ, Příloha 5 k Z2 ÚRP) byly zapracovány do návrhu Změny č. 2 ÚRP; oblasti, u nichž

Poř. č.	Připomínkové místo	Číslo jednací	Článek	AO	Připomínka	Vyhodnocení
					I. Úvod Tímto podávám připomínku k návrhu vymezení akcelerační oblasti pro větrné elektrárny AOV 77 Petroupim Na základě níže uvedených důvodů nesouhlasím s návrhem změny č. 2 ÚRP ČR, Vyhodnocení vlivů návrhu Změny č. 2 ÚRP na udržitelný rozvoj území (SEA) a návrhům jednotlivých územních opatření pro akcelerační oblasti (AO) vymezeným v návrhu Změny č. 2 ÚRP. Veškeré níže uvedené připomínky se vztahují současně ke všem výše uvedeným projednávaným částem veřejné vyhlášky. Vymezuje se na území Středočeského kraje na území obcí Kozmice, Petroupim, Soběhrdy,Teplýšovice a Benešov. Vymezení proběhlo na základě biologického posouzení oblasti C79 v její západní části, při dodržení vzdálenosti 0,5 km od obytné zástavby sídel Petroupim, Petroupec, Sembratec, Kácova Lhota, Teplýšovice, Čeňovice, Kochánov, Okrouhlice, Červený Dvůr, Bedrč a samoty Kozmáč, kraj Středočeský. Územní opatření k AOV 77 a současně na širší území, které může být navrženým řešením přímo či nepřímo ovlivněno. Připomínku podávám: • jako osoba žijící v dotčeném území • jako vlastník nemovitosti v dotčeném území • jako starousedlík, zde pracující • jako osoba, která může být dotčena dopady návrhu, a to z hlediska zdraví lidí, krajiny, životního prostředí či kvality života Dopad návrhu na mou osobu a okolí spočívá v tom, že: 1. Věcná nepodloženost záměru a neprokázání jeho nezbytnosti Ekologický přínos větrných elektráren (včetně jejich uhlíkové bilance) je sporný. Větrné elektrárny jsou závislé na rozmarech počasí a tedy z principu nespolehlivé. Musejí být zálohovány klasickými zdroji, což jimi vyrobenou elektřinu značně prodražuje. Nulový ekonomický přínos větrných elektráren nejlépe dokazuje fakt, že musejí být dotovány. Jimi vyrobená elektřina by se na trhu neuplatnila. Bez subvencování by žádná větrná elektrárna nestála, nikomu by se nevyplatilo je budovat. I proto musel být na jejich podporu přijat zákon č. 249/2025 Sb. (ZOZE) o urychlení využívání některých obnovitelných zdrojů energie, jehož důsledkem jsou akcelerační oblasti. Lze tedy shrnout, že se de facto nejedná o elektrárny, ale o stroje na těžbu dotací či penězovody z kapes občanů (či státního rozpočtu) na účty investorů. Větrné elektrárny nepohání vítr, který v AOV 77 fouká pouze občas, ale ideologie. Vyplatí se jen svým majitelům. Pro občany je přínos větrných elektráren záporný – musejí se podílet na financování něčeho, pro co se nerozhodli, co jim nic nepřináší a co pouze ničí životní prostředí v jejich okolí, poškozuje krajinu jejich domova a ohrožuje jejich zdraví (podrobněji viz níže). Připomínka: záměr na zřízení AO je věcně nepodložený, fakticky neodůvodněný a nesprávný. Jde jen o nekritickou aplikaci legislativního balíčku Evropské unie „Fit for 55“ (červenec 2021), který je součástí čistě ideologicky motivovaného plánu Green Deal. Konkrétní česká aplikace (zřízení AO) přitom porušuje samotné unijní zadání (viz bod 2. níže). Současně je vyslovená hloupost stavět VTE na místě, kde fouká vítr pouze občas. Navrhovatel AO tedy neprokázal nezbytnost záměru na základě objektivních dat, čímž porušil § 3 zákona č. 500/2004 Sb. (správní řád): „Správní orgán postupuje tak, aby byl zjištěn stav věci, o němž nejsou důvodné pochybnosti“. 2. Porušení směrnice RED III Podle směrnice Evropského parlamentu a Rady RED III z 18. října 2023 mají být akcelerační oblasti prioritně umístěny tam, kde stavba OZE (solárních panelů a větrníků) nezpůsobí významné škody. Tedy na degradované půdě (výsypky, povrchové doly), v místech s ekologickou zátěží, v průmyslových areálech, na parkovištích a v okolích dálnic, v brownfieldech atd. Na území zamýšlené AOV 77 se žádné narušené lokality nenacházejí. Naopak se jedná o relativně nedotčenou krajinu, idylickou mozaiku lesů, polí s nádhernými výhledy přímo na horu Blaník (z obce Kozmice), několika vzácnými historickými památkami (zámek Konopiště, zámek Jemniště, zámek Třeběšice), ZOO farma park Soběhrdy, navíc s krátkou vzdáleností vícero obcí a samot, těsně vedle okresního města Benešov, kde trvale žije 17 000 obyvatel. Velká část obyvatel města Benešova bude mít VTE na dosah a na dohled.	autorizované osoby identifikovaly významné negativní nebo kumulativní vlivy, byly ze Z2 ÚRP vyloučeny. Zpracování VVURÚ odpovídá obsahem i strukturou požadavkům přílohy č. 4 stavebního zákona; jde o hodnocení na úrovni koncepce, nikoli na úrovni konkrétních záměrů, a tomu odpovídá i míra podrobnosti použitých podkladů. EIA dle zákona č. 100/2001 Sb. se pro záměry ve vymezených akceleračních oblastech nebude opakovaně vyhotovovat v rámci stavebního řízení. Konkrétní záměry se nadále povolují v souladu se stavebním zákonem za podmínek stanovených v územním opatření. Nebylo prokázáno, že by instalace VTE měla významný negativní vliv na cenu nemovitostí či provádění investic. Lokální dopady na cenu nemovitostí konkrétních záměrů nelze posuzovat na koncepční úrovni při vymezování AO v ÚRP. Dopady na cenu nemovitostí - např. viz: https://komoraoze.cz/wp-content/uploads/2025/06/vliv-vetrnych-elektraren_studie_final.pdf Změna č. 2 ÚRP zohledňuje ochranu hodnot území jako jednu ze základních zásad územního plánování dle ustanovení § 38 a § 39 stavebního zákona. Akcelerační oblasti jsou vymezovány přednostně v lokalitách s nižší krajinnou a rekreační hodnotou. Celostátně významná území s vysokým turistickým potenciálem byla posouzena; v případech, kdy analýza prokázala negativní vliv na tyto hodnoty, akcelerační oblasti v daných lokalitách vymezeny nebyly. Vymezením AO není cestovní ruch a rekreace dotčena. V rámci zachování prostupnosti území a turistických tras byly doplněny podmínky v územních opatřeních. Problematika krajinného rázu byla posuzována v rámci VVURÚ, a to jak z hlediska navrhovaného souboru akceleračních oblastí jako celku, tak pro jednotlivé oblasti v kartách akceleračních oblastí. Moderní větrné elektrárny nelze s ohledem na jejich výšku umístit do území tak, aby žádným způsobem neovlivnily krajinný ráz v okolí. Výšková regulace akceleračních oblastí byla stanovena v takové výši, aby reálně umožňovala výstavbu moderních větrných elektráren, a to nejen v současnosti, ale i v delším časovém horizontu. Při výběru akceleračních oblastí byla vzata v úvahu i problematika krajinného rázu a ochrany památek, včetně dálkových pohledů, a akcelerační oblasti byly umisťovány do co nejméně konfliktních území. Oblasti, kde by z důvodu ochrany veřejných zájmů (obvykle z důvodu ochrany krajinného rázu nebo obrany a bezpečnosti státu) nebylo možné akceptovat zařízení o výšce po horní úvrať listů rotoru alespoň 185 m, byly z návrhu vypuštěny. Právní předpisy nestanovují vzdálenost větrných elektráren ani akceleračních oblastí od nemovitých kulturních památek či od přírodních, kulturních a historických hodnot v území. Výběr území pro akcelerační oblasti a výšková regulace větrných elektráren byly řešeny individuálně s přihlédnutím k vlastnostem daného území a hodnotám, které se v akcelerační oblasti a jejím okolí nacházejí, a s cílem co nejvíce zmírnit dopady budoucích záměrů pro využití OZE na krajinný ráz. V případě

Poř. č.	Připomínkové místo	Číslo jednací	Článek	AO	Připomínka	Vyhodnocení
					Připomínka: navržené vymezení AO jde přímo proti zadání Evropské unie (priorita pro výběr ploch), které bylo OOP porušeno. Navíc nebylo provedeno vyhodnocení alternativních lokalit, což je v rozporu s požadavky směrnice RED III a a zákonem č. 249/2025 sb. Navržené vymezení AO zcela ignoruje zákonnou hierarchii výběru ploch. Zřizovatel (stát) je v souladu s výše uvedenými předpisy povinen upřednostňovat zastavěné a technicky znehodnocené plochy před volnou krajinou a zemědělskou půdou. 3. Poškození krajinného rázu Podle návrhu se v AO počítá s větrnými elektrárnami o celkovém instalovaném výkonu 28 MW. Web České společnosti pro větrnou energii uvádí: „Nyní dostupné technologie pro pozemní větrné elektrárny dosahují obvykle výšky věže mezi 120 a 180 metry, rotorů o průměru 140 až 180 metrů a výkonu 4 až 7 megawattů (MW). Výsledná celková výška těchto zařízení se tak pohybuje mezi 200 a 270 metry.“ To jinými slovy znamená, že se v AO počítá s 5 – 9 větrnými elektrárnami vysokými 180 metrů. V Opatření obecné povahy pro akcelerační oblast AOV77 Petroupim dostupném na webu MMR je ale povolena výška až 250 metrů. Pro srovnání: Petřínská rozhledna v Praze je vysoká 58,7 metru. Zamýšlené větrníky by tedy byly 3 x respektive 4,2 x vyšší. V návrhu akcelerační oblasti AOV77 se uvádí: „Z hlediska krajinného rázu není oblast významně narušující, nicméně bude pohledově kontaktní vůči městu Benešov. Hojně navštěvovaný ZOO farma park Soběhrdy u Benešova.Unikátní místo pro rodiny s dětmi, kde poznáte mnoho zvířat a můžete zde strávit celý den v dokonalém souladu s přírodou. Areál leží v malebném údolí, kde si budete připadat jako byste se ocitli v pravé podhorské přírodě. Průměrná nadmořská výška pro AOV77 je 403 m.n. Nadmořská výška akcelerační oblasti se pohybuje v rozmezí cca 368–490 m n. m. Z hlediska krajinného rázu je prioritou zachování nerušených významných výhledů, včetně výhledů z např. Z obce Kozmice na vrcholy Malý a Velký Blaník, několika vzácnými historickými památkami (zámek Konopiště , zámek Jemniště, zámek Třeběšice), ZOO farma park Soběhrdy, rozhledna Špulka. Z mnoha míst budou vidět VTE. Umístění záměrů v této oblasti vyžaduje obzvláště citlivý přístup k zachování dálkových horizontů, aby technické prvky nepůsobily jako cizorodý element v exponovaných pohledových osách směrem k chráněnému území Podblanicka. Výše uvedené požadavky jsou proto nezbytné k ochraně estetických a kulturních hodnot území, k udržení integrity krajinného rázu a k naplnění principů udržitelného rozvoje.“ Větrné elektrárny vysoké až 250 metrů umístěné v této lokalitě by působily jako bezkonkurenční výškové dominanty celého Benešovska vstupující do hlavních pohledových os. Byly by vidět jak z bájných vrcholů Malého a Velkého Blaníku, Benešova a dalších mnoha vesnic a samot v širokém okolí. Rozbily by významné výhledy, narušily dálkové horizonty, vizuálně destruovaly harmonicky utvářenou krajinu a nerušené spojení člověka s okolní přírodou, působily jako cizorodý element. Představovaly by novou technicistní strukturu území – „vizuální polutant“ či „estetický smog“. Závažnost poškození krajinného rázu větrnými elektrárnami v navrhované AOV77 nejvíce vynikne při následujícím srovnání. AO je umístěna na návrších, Soběhrdy 409 n.m., Benešov 310 – 427 n.m., Kozmice 490n.m., Petroupim 346n.m. Výška elektráren by se pohybovala mezi 180 – 250 metry. Při pohledu z Malého a Velkého Blaníku by tedy VTE byly vidět. Komín u BEAST měří 75m (umístění 310 n.m.) Komín u pivovaru Benešov 45m (umístění 360 n.m.) Vizuální destrukce dálkového horizontu Benešova a okolí je tedy zcela jednoznačná a neakceptovatelná. Připomínka: zřízením AO by mimo jakoukoli pochybnost došlo k poničení významných estetických a kulturních hodnot a poškození krajinného rázu, který je chráněn zákonem 114/1992 o ochraně přírody a krajiny (§ 12). Nebyla zpracována objektivní vizuální analýza. Návrh AO neobsahuje relevantní vizualizace (např. zákresy do panoramatických fotografií z dálkových pohledů), které by zhodnotily skutečnou míru narušení krajinného rázu. Vzhledem k extrémní výšce/rozloze staveb se nejedná o lokální zásah, ale o vliv nadregionálního významu. Tento vliv nebyl posouzen včetně kontextu dalších tří AO v oblasti a možných synergických vlivů (viz také bod 22. níže). 4. Oslabení hodnoty domova a zásah do pokojného užívání majetku – změna charakteru krajiny a bydlení Hodnota domova spočívá v pocitu bezpečí, kulturní a historické sounáležitosti a lokálního	výrazných střetů byla s ohledem na krajinný ráz původně uvažovaná akcelerační oblast v průběhu zpracování návrhu zmenšena, nebo byla z navrhovaného souboru zcela vypuštěna. Ačkoliv při příznivé viditelnosti mohou být větrné elektrárny pozorovatelné až na vzdálenost několika desítek kilometrů, neznamená to, že by se při velkých vzdálenostech výrazně pohledově uplatňovaly. Zaprvé, morfologií terénu, vegetace či staveb může být větrná elektrárna od pozorovatele zcela odcloněna. Zadruhé, čím víc je větrný park od pozorovatele vzdálen, tím menší část zorného pole pozorovatele zabírá, a tím více také splývá s horizontem, jak s rostoucí vzdáleností ubývá schopnost pozorovatele rozlišit detaily a jak i při průzračně čisté obloze s rostoucí vzdáleností splývají barvy terénu, vegetace a staveb do modrošedobílých tónů. Do ÚO u všech AO pro VTE je zapracována podmínka zpracování hlukové studie a minimalizace shadow flicker efektu/stroboskopického efektu je minimalizace zajištěna používanými materiály na lopatky VTE a nastavením vypínání v kritické době slunečního svitu. Co se týká infrazvuku, je přítomen všude v prostředí, aniž by se projevoval jeho negativní vliv. U přírůstku infrazvuku z VTE nebyl dosud prokázán významný negativní vliv na veřejné zdraví, studie dále probíhají. Moderními měřicími metodami je již možno infrazvuk měřit, avšak v české legislativě nemá stanoven hlukový limit. Hygienický limit infrazvuku v komunálním prostředí sice není stanoven, ale existuje doporučená hodnota v ČSN ISO 7196 LG=90 dB nebo hladiny prahu slyšení pro jednotlivá frekvenční pásma v ČSN ISO 226. Kumulace hluku z více VTE bude vždy vyhodnocena hlukovou studií a následně ověřena měřením. Kumulace hluku z jiných než stacionárních zdrojů (silnice, železnice, letecká doprava, ...) se nedělá, tyto zdroje mají odlišné limity, proto nejsou kumulativně posuzovány (lze je v hlukové studii pro informaci sečíst). Světelné zatížení je minimalizováno vhodným umístěním a typem signálního světla na VTE tak, aby nebylo zatěžováno jeho okolí. U FVE je světelné zatížení řešeno podmínkami v územním opatřením, kde je stanoveno, že zde nebude trvalé osvětlení u záměrů OZE. Stroboskopický/shadow flicker efekt je eliminován nastavením automatického vypínání VTE v době, kdy by mohl střídající se stín lopatek VTE opakovaně dopadat na obytnou zástavbu - to je ošetřeno v územním opatření pro všechny AO pro VTE. Pro nízkofrekvenční zvuk a infrazvuk z VTE studie nenašly konzistentní důkazy spojující tyto frekvence s významným obtěžováním nebo přímými zdravotními účinky nad rámec normálních hladin zvuku. Projevuje se spíše nocebo efekt (problémy způsobuje očekávání hlukových vlivů, nikoliv vlivy samotné). Hodnocení vlivů na veřejné zdraví bylo provedeno na úrovni koncepce v rámci SEA/VVURÚ. Pro nízkofrekvenční zvuk (infrazvuk) v současnosti hygienické limity stanoveny nejsou; existuje doporučená hodnota dle ČSN ISO 7196. Ustanovení § 4 odst. 3 ZOZE ve spojení s čl. 15c směrnice RED III stanoví typová území, která mají být při vymezování akceleračních oblastí

Poř. č.	Připomínkové místo	Číslo jednací	Článek	AO	Připomínka	Vyhodnocení
					ukotvení („kořenech“'). Je to klíčové útočiště pro odpočinek a psychickou pohodu, spojené s blízkými lidmi a vzpomínkami. V širším kontextu jde o vazbu ke krajině či místu, které poskytuje zázemí, kde člověk vyrůstal a kde žije s pocitem pohody a vědomím napojení na krajinu a její minulosti. Zamýšlená AO by pro obyvatele Benešova, Kozmic, Soběhrd, ale i širokého okolí, všechny tyto hodnoty domova poškodila a snížila celkovou kvalitu života. Člověk se jen těžko identifikuje s krajinou, do které vtrhnou cizorodé industriální prvky – obří otáčející se věže, vydávající nepříjemný zvuk, svítící, připomínající mimozemské bojové stroje ze sci–fi filmu Válka světů (2005). Připomínka: zřízením AO by došlo k oslabení hodnoty domova a nepřiměřenému zásahu do práva na pokojné užívání majetku, viz čl. 11 Listiny základních práv a svobod (ochrana majetku). 5. Snížení cen nemovitostí Podle zahraničních studií (London School of Economics, 2014) dochází v okolí větrných elektráren ke snížení cen nemovitostí, které v závislosti na vzdálenosti činí až 12 %. Některé zdroje ale uvádějí snížení až o třetinu, viz webová adresa níže: https://www.telegraph.co.uk/news/earth/energy/10543073/Wind-farms-can-wipe-one-third-off-house-prices-MP-claims.html Je to logické – nikdo nechce bydlet v blízkosti obludných průmyslových objektů. Přesně tuto odpověď jsme slyšeli z úst všech „odborníků“ v Radiopaláci v Praze na Veřejném projednání návrhu Změny č. 2 Územního rozvojového plánu (Akcelerační zóny) 15. 5. 2026. Sice nám „odborníci na pódiu“ vysvětlovali, že je vše dle právních norem a směrnic, ale shodně přiznali, že by je vedle svých domů nechtěli. Připomínka: zamýšlená AO by tedy zásadním způsobem ekonomicky poškodila občany Benešova a širokého okolí. Dopad AO na hodnotu nemovitostí (pokles ceny či znehodnocení) nebyl vůbec vyhodnocen, což činí opatření nepřezkoumatelným. 6. Omezení práv občanů V akceleračních oblastech se uplatňuje zrychlený proces EIA (posuzování vlivu na životní prostředí), případně se i zcela vynechává. Povolovací proces je zrychlen na jeden rok, čímž větrné elektrárny získávají nezaslouženou výhodu, „protekci“ či „umetenou cestičku“ k obcházení standardních zákonných postupů. Dramaticky se zkracují lhůty pro vyjádření veřejnosti a to záměrně, aby se odpor místních obyvatel nestihl zorganizovat a nemohly být uplatněny standardní odvolací procesy. Navíc povolení stavby probíhá většinou s pomocí vyvěšení na úřední desce, čímž se o výstavbě VTE nedozví drtivá většina lidí. Následné rozšiřování AO jde už potom jak „po másle“. Připomínka: všechna tato administrativní „ulehčení“ pro investory větrných elektráren by v zamýšlené AO výrazně omezila demokratická práva občanů a lokálních občanských spolků zúčastnit se rozhodování o průmyslovém projektu s výrazným dopadem na životy občanů. Zájmy investorů by byly pod mnohem slabší veřejnou kontrolou, což je v rozporu s požadavkem transparentnosti. Participace s veřejností v této problematice není jednoznačně dodržována. Zkrácení lhůt navíc omezuje právo veřejnosti na účinnou účast, viz Aarhuská úmluva a čl. 36 Listiny základních práv a svobod (spravedlivý proces). 7. Sociální napětí a psychologický stres V rešerši Ing. Markéty Mihálikové, Ph.D. z České zemědělské univerzity (Proč se větrné elektrárny nehodí do blízkosti obcí: vědecké důkazy o jejich negativních dopadech, 2025) je s odkazy na zahraniční studie doloženo, že výstavba větrných elektráren vede ke sporům mezi občany, ztrátě důvěry v samosprávu a frustraci. Vzniká pocit bezmoci a nespravedlnost, což může zvyšovat stres a vést k trvalé nepohodě, i když jsou fyzikální limity hluku dodrženy. Studii naleznete v příloze. Připomínka: zamýšlená AO by způsobila nedůvěru k zastupitelům Benešova. Po výstavbě větrných elektráren by vznikl pocit, že starostové své občany nedokázali ochránit před negativními dopady a stresujícími vlivy průmyslové technologie, kterou obcím vnutil stát. Vyvolalo by to i nedůvěru k demokracii, respektive k Evropské unii, která České republice zřízení akceleračních oblastí nařídila v rámci legislativního balíčku „Fit for 55“. Posílilo by to narativ „včera nám diktovala Moskva, dnes Brusel“ a s ním i antisystémové nálady a preference extremistických stran. 8. Poškození rekreačního a turistického potenciálu krajiny Zamýšlená AO a její okolí díky malebné a estetické krajině Benešova patří k vyhledávaným rekreačním oblastem a turistickým cílům. Obec Benešov vynakládá nemalé úsilí a finance, aby rekreaci a turistiku podpořily. Jen málokdo ale chce odpočívat a trávit volný čas v průmyslové zóně, tedy na dohled otáčejících se obřích „mixérů oblohy“	upřednostněna; tato ustanovení nevylučují vymezení akcelerační oblasti na jiných plochách. Vymezení akceleračních oblastí pro VTE výhradně na degradovaných nebo brownfieldových plochách nebylo s ohledem na prostorové nároky technologie větrných elektráren proveditelné. Variantní řešení nejsou relevantním územně plánovacím nástrojem pro vymezování lokalit pro OZE.

Poř. č.	Připomínkové místo	Číslo jednací	Článek	AO	Připomínka	Vyhodnocení
					se všemi jejich negativními vlivy na estetické vnímání krajiny. Návštěvník navštíví zámek Konopiště, který patří v ČR k nejnavštěvovanějším a z druhé strany Benešova uvidí „kovová monstra“. Zamýšlená AO by tedy zásadně narušila vizuální charakter území, změnila by jeho vnímání z hlediska návštěvníků, snížila atraktivitu krajiny. Z minulosti postavené zámky Konopiště, Jemniště a Třeběšice a oslabila identitu území jako klidové a historicky hodnotné destinace. Naši předkové vystavěli nádherné zámky, a my na první pohled nepatřící strašidelná kovová monstra. Připomínka: zamýšlená AO by poškodila turistický ruch, což by se negativně projevilo na příjmech obcí a místních podnikatelů. V delší časové perspektivě by to vedlo k dalšímu vylidňování venkova. Dopad AO na cestovní ruch a ekonomiku území navíc nebyl posouzen. Návrh AO je v rozporu s požadavkem na udržitelný rozvoj území (§ 8 zákona 249/2025 Sb.). 9. Riziko pro ohrožené druhy živočichů, orla mořského, dále netopýry, ptáky a hmyz Řada ekologických studií ze světa dokládá, že větrné elektrárny představují zásadní riziko pro ptáky , letouny, netopýry a hmyz. Na Podblanicku sídlí 7-10 párů orla mořského , který přilétá do oblasti AOV77 Petroupim pro potravu. Podle našich informací v zamýšlené AO nebyla provedena žádná aktuální a podrobná ornitologická studie zaměřená na orla mořského. Směrnice o ptácích (2009/147/ES) - Větrné elektrárny mohou mít významný negativní dopad na populace ptáků. Na veřejném projednání dne 15. 5. 2026 bylo uvedeno, že ornitologický průzkum předmětných oblastí probíhal pouze v době srpen-říjen 2025, což je pro komplexní zhodnocení zcela nedostatečná doba a u většiny druhů zde vůbec nebyla hodnocena doba hnízdění. Podle odborníků, aby byl ornitologický prozkum relevantní, se jeho délka konání má pohybovat kolem 24 až 36 měsíců. Vyhlášení akceleračních zón na základě takto neúplných a nedostatečných podkladů je v rozporu s uvedenou směrnicí. Bavorský lesník Josefem Erhardem poskytl rozhovor, který se v současné době šíří na YouTube (viz. níže), kde podrobně popisuje devastující účinky na přírodu. Dlouholetý lesnický expert podrobně popisuje skutečné dopady výstavby větrných turbín v lesích. Pracoval téměř pět desetiletí jako lesník, z toho mnoho let ve státních lesích a později jako vedoucí strážců národního parku Bavorský les. V rozhovoru hraje prominentní roli také ochrana přírody. Erhard hovoří o významném nebezpečí pro netopýry, ptáky a hmyz. Větrné turbíny označuje za jejich „drtiče“. Podle jeho názoru dosud nebyly plně prozkoumány jejich důsledky pro celé ekosystémy. Dále varuje před potenciálními dopady na pitnou vodu a toky podzemních vod v zalesněných oblastech. Les, zdůrazňuje, je jednou z nejdůležitějších přírodních zásobáren pitné vody. Förster erklärt, was ein Windpark für einen Wald wirklich bedeutet Připomínka: Krajina pro AOV77, kde se pravidelně střídají lesy, pole a vesnice se odborně nazývá zemědělsko-lesní mozaika. Tento typ pestré a harmonické krajiny, zvlněný terén se smíšenými lesy, které střídají lány polí a malebné vesničky s tradiční architekturou. Tato struktura je velmi přínosná pro životní prostředí. Přirozené i umělé lesní lemy, remízky a meze poskytují útočiště mnoha druhům živočichů a pomáhají zadržovat vodu v půdě. Plánovanou výstavbou VTE zničíte část harmonické krajiny na Benešovsku. 10. Ohrožení mikroklimatu včetně srážkového režimu oblasti, vodní režim území, zhutnění půdy a zvýšení eroze Větrné elektrárny promíchávají studený vzduch s teplejším. Distribuci tepla a vlhkosti v atmosféře se mění, což má podle studií dopady na lokální klima. Vznikají tepelné ostrovy, teplota v oblasti se zvyšuje až o jeden stupeň Celsia, mění se přísun vláhy a srážkový režim. Může dojít ke zhoršení schopnosti krajiny zadržovat vodu a riziko vysychání krajiny. Nejsou dostatečně řešeny dopady na vodní řežim území. Nejasný stav a poškození stavu meliorací. Zhutnění půdy a zvýšení eroze a fragmentace pozemků. Zábor a znehodnocení zemědělské půdy. Připomínka: návrh AO toto neřeší. Nezabývá se dopady změny lokálního klimatu a srážkového režimu na výnosy zemědělské výroby v oblasti. Dopady větrných elektráren na mikroklima nebyly vůbec odborně posouzeny. 11. Změna dosud relativně nedotčené krajiny v průmyslovou zónu - změna charakteru bydlení Už samotná existence větrných elektráren významně industrializuje krajinu, protože větrníky jsou průmyslové objekty. K záboru lesní či zemědělské půdy je třeba připočíst i nezbytné elektrické vedení a výstavbu obslužných asfaltových komunikací (tedy liniové stavby). Opatření obecné povahy pro akcelerační oblast AOV77 Petroupim dále výslovně zmiňuje (povoluje) až 8 metrů vysoké stavby pro	

Poř. č.	Připomínkové místo	Číslo jednací	Článek	AO	Připomínka	Vyhodnocení
					skladování elektřiny a terénní úpravy vysoké až 5 metrů. Plus v noci výrazně blikající výstražné osvětlení s frekvencí 20–60 záblesků za minutu (dle Letového předpisu L14) viditelné na velkou vzdálenost. Návrh AO je umístěn do dosud relativně nedotčené krajiny mezi město Benešov, obce Kozmice, Soběhrdy a široké okolí. Jedná se o hustě obydlené území. O takové území je třeba pečovat a chránit ho, nikoli jej změnit v průmyslovou zónu. Připomínka: Zhoršování zdraví lidí je komplexní problém, kde hraje zásadní roli jak dlouhodobý nárůst civilizačních chorob, tak znepokojivý pokles duševní pohody. V České republice se tyto trendy projevují především v následujících oblastech 3 níže uvedených oblastech. • Duševní zdraví: Výrazně narůstá počet případů depresí a úzkostí. Podle tuzemských výzkumů se duševní kondice obyvatel dlouhodobě zhoršuje, přičemž vysokou mírou psychických obtíží trpí zejména děti a mladiství. • Životní styl a fyzické zdraví: Dlouhodobý stres, sedavý způsob života a nezdravé stravování vedou k rozvoji obezity, cukrovky a kardiovaskulárních onemocnění. • Vliv prostředí: Zhoršující se životní prostředí, včetně znečištění ovzduší, má přímý dopad na respirační a další chronická onemocnění a onkologická onemocnění návrh AO toto vůbec neřeší. 12. Ohrožení hydrologických poměrů a zásob pitné vody Základnou větrné elektrárny o výšce 180 metrů je masivní železobetonová konstrukce o průměru 25– 30 metrů a hloubce 3–4 metry, vyžadující cca 800 až 1200 m3 betonu. Po skončení životnosti elektrárny není technicky možné tak velkou masu železobetonu odstranit. Je tedy překryta zeminou a zůstává na místě navždy. Tento obří „špunt“ může negativně ovlivnit podzemní hydrologické poměry, respektive hladinu spodní vody. Připomínka: dopady AO na podzemní vody nebyly vůbec odborně posouzeny, což je v rozporu s vodním zákonem. 13. Ohrožení zdraví slyšitelným hlukem S ohledem na ohrožení zdraví občanů slyšitelným hlukem jsou tyto vzdálenosti ve vymezení AO naprosto nedostačující. V České republice není minimální vzdálenost větrných elektráren od obydlí dosud upravena žádnou zákonnou normou, ale pro splnění hlukových limitů se větrníky obvykle plánují 500 –1200 metrů od obydlí. „Navrhuji minimálně posun na 700 metrů, ideálně na kilometr, nebo pětinásobek výšky věže a další zkoumání z hlediska ochrany přírody a rázu krajiny,“ řekl vládní zmocněnec pro klimatickou politiku a Green Deal Filip Turek (26. 2. 2026). „Také systematicky varujeme všechny obce, ať mají možnost včas poskytnout zamítavé stanovisko.“ S ohledem na hlukové normy platí v Německu od září 2019 minimální vzdálenost větrníků od obydlí 1 km. V Bavorsku platí ještě přísnější pravidlo 10H, podle kterého musí být minimální vzdálenost větrníků od obydlí rovna desetinásobku nejvyššího bodu, kam dosáhnou lopatky elektrárny. Pravidlo 10H platí od července 2016 i v Polsku. Dle Opatření obecné povahy pro akcelerační oblast AOV77 Petroupim by tam povolená výška elektráren činila až 250 metrů. Při aplikaci pravidla 10H by to znamenalo, že s ohledem na hluk by nejbližší obydlí mohla být v minimální vzdálenosti teprve 2,5 km. Kruhová zóna slyšitelného hluku by tedy ohrožovala desítky tisíc lidí. Zasahovala by do center obcí v tomto regionu. S ohledem na zkušenosti a legislativu okolních zemí lze očekávat, že v České republice vznikne zákonná norma, která minimální vzdálenost větrníků od obydlí stanoví výrazně přísněji, než je současná praxe. Připomínka: AO je vymezena bez ohledu na reálné ohrožení občanů slyšitelným hlukem. 14. Ohrožení zdraví neslyšitelným infrazvukem a „turbínový syndrom“ Jedním z nejškodlivějších (a zároveň investory nejvíce zamlčovaných) vlivů větrných elektráren na okolí je infrazvuk – zvukové vlny o frekvenci tak nízké (pod 18 – 20 Hz), že je lidské ucho nezachytí. Infrazvuk neslyšíme, což ovšem neznamená, že je naše tělo nevnímá. Dlouhodobé vystavení infrazvuku způsobuje široké spektrum negativních zdravotních následků. Lékařské studie uvádějí úzkost, závratě, nevolnost, vyplavování stresových hormonů, deprese, hučení v uších, srdeční arytmie, snížení plodnosti, psychosomatické potíže, poruchy soustředění a spánku. Toto bylo potvrzeno například studií v respektovaném přírodovědeckém časopisu Nature zde : https://www.nature.com/articles/s41598-021-97107-8#:~:text=This%20study%20assessed%20the%20LFN%20in%20the,the%20LFN%20levels%20me	

Poř. č.	Připomínkové místo	Číslo jednací	Článek	AO	Připomínka	Vyhodnocení
					et%2 0the%20Taiwan%20EPA Tým taiwanských vědců pod vedením Chun-Hsiang Chiua prokázal souvislost mezi „ekologickým zdrojem energie“ a poruchami srdeční činnosti. „S ohledem na nepříznivé zdravotní dopady by měly existovat předpisy o požadovaných vzdálenostech větrných turbín od obytných obcí z důvodu ochrany zdraví,“ uzavírá článek odborníků v Nature. Německá vědkyně Ursula Maria Bellut-Staeck uvádí, že infrazvuk negativně ovlivňuje tkáňové a membránové struktury. Jinými slovy tedy škodí zdraví na nejjemnější buněčné úrovni, včetně přispívání ke stárnutí cév a ateroskleróze. Infrazvuk v těle ovlivňuje mikrocirkulaci, krevní oběh jemné kapilární sítě, kterou kyslík a živiny vstupují do tkání. Nejvíc na něj reagují endoteliální buňky na vnitřních stěnách kapilár. Tyto buňky mají mnoho důležitých funkcí, jako je třeba brzdění zánětů a kontrola krevního tlaku. „Lidé vystavení infrazvuku vykazovali příznaky, které odpovídají poruchám mikrocirkulace," shrnuje vědkyně. https://www.researchgate.net/publication/371517232_Impairment_of_the_Endothelium_and_Disorder_of_Microcirculation_in_Humans_and_Animals_Exposed_to_Infrasound_due_to_Irregular_Mech ano-Transduction Podle Ursuly Marie Bellut-Staeck infrazvuk v okolí větrných elektráren narušuje embyogenezi (vývoj plodu) a u vyvíjejících se zárodků způsobuje tkáňové a orgánové abnormality. Viz zde: https://article.scirea.org/pdf/321372.pdf?fbclid=IwY2xjawRZOs1leHRuA2FlbQIxMABicmlkETFSTnpVN GNFcldOcW96WEd4c3J0YwZhcHBfaWQQMjIyMDM5MTc4ODIwMDg5MgABHqPho6gsofjZi3UsYMOa qn5Vc04cNoLSF37B0PfgdeJgRPWqsXl56m99nHVW_aem_pIWPPaIgAkNMYG0N8ILk_A Finská studie zjistila, že infrazvuk z větrných elektráren má škodlivé vlivy na lidské zdraví až do vzdálenosti 15 až 20 kilometrů. Zdroj zde: http://www.na-paw.org/Finland.php Kromě vzduchu se infrazvuk šíří i vibracemi zemí, přenášenými z tubusů větrníků do podloží. Může pronikat stěnami domů, které před ním nenabízejí žádnou ochranu. Neúčinné jsou sluchátka a špunty do uší, které chrání pouze před hlukem slyšitelného spektra. Nepomohou ani trojitá protihluková skla v oknech, kterými infrazvuk bez problémů prochází. Negativní vliv infrazvuku z větrných elektráren na zdraví občanů začíná být kromě vědců potvrzován i nezávislými soudy. Příkladem jsou manželé z na jihu Francie. Poté, co v roce 2008 asi 700 metrů od jejich domu vyrostlo šest větrníků, si začali stěžovat na bolesti hlavy, nespavost, deprese, hučení v uších a nevolnost. Hluk větrníků popisovali „jako kdyby se neustále otáčela pračka“. Na podzim 2021 jim francouzské soudu daly za pravdu. Manželé jsou prý postiženi takzvaným „turbínovým syndromem“, za což jim provozovatel větrníků musí zaplatit odškodné ve výši 110 000 eur. Viz zde: https://www.theguardian.com/world/2021/nov/08/french-couple-wins-legal-fight-wind-turbine- syndrome-windfarm-health Nová univerzitní studie a první soudní rozhodnutí odhalují infrazvuk z větrných turbín jako obrovské zdravotní riziko pro místní obyvatele. Politici a mainstreamová média po léta zametali fyzikální účinky těchto nízkofrekvenčních zvukových vln pod koberec. Poslanec Evropského parlamentu Gerald Hauser nyní toto zatajování upozorňuje a požaduje od Evropské komise konkrétní kroky. Infrazvuk je fyzikální jev hluboko pod prahem lidského sluchu, který, zejména pokud je uměle generován rotujícími větrnými turbínami, má ničivé následky . Tyto zvukové vlny snadno pronikají i silnými zdmi a šíří se na obrovské vzdálenosti prakticky bez ztráty energie. Lidské tělo mimovolně funguje jako rezonanční komora a masivně narušuje buněčné procesy. Nedávná studie výzkumné skupiny pro infrazvuk na Univerzitě Johanna Gutenberga v Mohuči nyní poskytuje nové důkazy o těchto důsledcích. V komunitách, které čelí masivnímu rozšíření větrné energie, lékaři pozorují výrazně zvýšené riziko závažných nových onemocnění. Patří mezi ně mimo jiné nebezpečné srdeční arytmie a srdeční selhání. Neustálý umělý hluk také způsobuje poruchy rovnováhy, závratě, přetrvávající nevolnost, změny v průtoku krve a zvýšený krevní tlak. Kromě poškození plic a dalších vnitřních orgánů se často vyskytují i psychické poruchy, které se projevují zhoršenou koncentrací a oslabujícími poruchami spánku. Tato lékařská zjištění nyní potvrzují i evropské soudy. V Belgii a Francii již soudci ve třech případech	

Poř. č.	Připomínkové místo	Číslo jednací	Článek	AO	Připomínka	Vyhodnocení
					přiznali finanční odškodnění postiženým obyvatelům poté, co bylo jejich zničené zdraví připsáno sousedním větrným farmám. Nedávné rozhodnutí ze Štrasburku je obzvláště průlomové, protože jasně stanoví přímou a jistou právní příčinu. Europoslanec za Stranu svobody Gerald Hauser má pro tento vývoj silná slova . „Potenciální zdravotní rizika, která představuje infrazvuk produkovaný větrnými turbínami, jsou důsledně zatajována lobby větrné energie. Toto zatajování se však hroutí tváří v tvář drtivým důkazům. „To nyní končí, protože nebezpečí tohoto infrazvuku již nelze popírat," uvedl politik FPÖ. Nebezpečí těchto neviditelných emisí sahá daleko za pouhé nepříjemnosti. Hauser poukazuje na obrovské negativní účinky těchto nízkofrekvenčních vln, které napadají celý organismus. „Existují vědecké důkazy, že infrazvuk je nebezpečný. Lze jej dokonce použít jako zbraň," zdůraznil poslanec. Aby se konečně prosadila ochranná opatření na politické úrovni, Hauser vyzval příslušné orgány k podrobnému vyšetřování. Požaduje od Evropské komise přesné odpovědi ohledně kroků, které Brusel hodlá podniknout k zastavení emisí nebezpečného infrazvuku z větrných turbín v budoucnu. Komise musí dále zdůvodnit, proč dosud nebezpečí bagatelizovala a jak bude veřejnost v budoucnu informována. Pokračující ignorování zásadních soudních rozhodnutí z Francie a Belgie považuje za nepřijatelné. Dne 24. března uspořádal Evropský parlament slyšení o větrných turbínách a jejich negativním dopadu na lidské zdraví prostřednictvím infrazvuku. Slyšení neslo příhodný název „Neslyšené, ale ne neškodné". Na pozvání konzervativního lucemburského poslance Evropského parlamentu Fernanda Kartheisera se konalo slyšení s výmluvným názvem „Neslyšené, ale ne neškodné". Téma, které politici a úřady po mnoho let důsledně ignorovali : hluk a především infrazvuk vyzařovaný přibližně 50 000 větrnými turbínami, které nyní hyzdí evropskou krajinu a stávají se stále gigantičtějšími. Metodologický přístup obvykle funguje takto: Vezměte několik ručně vybraných, dokonale zdravých modelových subjektů, vystavte je zvukům větrné turbíny po dobu maximálně deseti minut a poté je vypusťte zpět na čerstvý vzduch. A hle: Po několika hodinách ani jeden z nich neumřel. Nezvratný závěr klimatických spekulantů a jejich oddaných následovníků: Větrné turbíny jsou zcela neškodné. Ale nakonec to není nic jiného než ubohá parodie vědy; forma metodologického podvodu, jejíž naprostou troufalost lze skutečně pochopit pouze naslouchání skutečným odborníkům. Lidé jako Ken Mattsson. Mattsson je profesorem na Uppsalské univerzitě. Pracoval pro švédskou vládu, pro NASA a prováděl výzkum na Stanfordské univerzitě. Jinými slovy, je to vědec, který ví, o čem mluví. Ve své přednášce Mattsson s radostí rozbil oficiální strukturu lží spřádaných větrným průmyslem. Zjištění jsou stejně šokující jako jasná: Všechno, co nám političtí podvodníci dosud prodávají jako „bezpečné pro naše zdraví", je založeno na systematicky chybných metodách měření. Mattsson poukázal na problematické místo: Úřední orgány měří hluk pomocí stupnice dBA. Jedná se o standard pro poškození životního prostředí a sluchu, ale zaměřuje se na frekvence mezi 2 000 a 5 000 Hertzy (2 kHz až 5 kHz). Infrazvuk se však vyskytuje pod 20 Hertzy. Takže záměrně používají přístroj, který nedokáže zachytit ani důležité frekvence. Pokud neměříte, nic nenajdete. A pokud záměrně měříte nesprávně, najdete přesně to, co potřebujete pro svůj ideologický klam. Obzvláště zákeřný je mýtus o „neškodném" infrazvuku, který se údajně vyskytuje i v přírodě. Mattsson jasně uvádí, že infrazvuk z větrných turbín postrádá jakoukoli přirozenou harmonii, jakou nacházíme například ve větru nebo ve zvuku moře. V podstatě pulzuje a je to amplitudově modulovaný šum – neustálé zvětšování a zmenšování, vyzařované do okolí v pravidelných výbuších z obrovských lopatek rotoru. Na rozdíl od běžného zvuku infrazvuk proniká izolačními vrstvami a hromadí se uvnitř budov. Zejména v noci, kdy atmosférické podmínky umožňují těmto zvukovým vlnám šířit se ještě dále, neúprosně pronikají do ložnic. V důsledku toho je infrazvuk často více obtěžující uvnitř vlastních čtyř stěn než venku. Důsledkem jsou narušený spánek a migrény. „Nemusíte ho slyšet, abyste jím byli ovlivněni," suše poznamenává Mattsson. Mattssona podpořila berlínská výzkumnice Dr. Ursula Maria Bellut-Staeck. Jasně uvedla, jaký vliv má neustálé vystavení infrazvuku na lidské tělo: na programu nejsou jen bolesti hlavy a problémy s koncentrací, ale také masivní poškození kardiovaskulárního a imunitního systému. Dokonce vyjádřila	

Poř. č.	Připomínkové místo	Číslo jednací	Článek	AO	Připomínka	Vyhodnocení
					obavy ohledně rizik pro vývoj dítěte a biodiverzitu. Proto vyzvala k okamžitému moratoriu na všechny nové projekty větrné energie. Odborníci jako Mattsson a Bellut-Staeck nyní volají po rozsáhlých, nezávislých studiích a stavebních moratoriích. Čím více těchto gigantů se však postaví, tím více lidí bude muset žít se zdravotními problémy způsobenými neustálým vystavením infrazvuku. Francouzský soud nyní potvrdil to, na co si mnoho lidí žijících v blízkosti takových zařízení opakovaně stěžovalo: Infrazvuk je škodlivý pro zdraví. Lidé žijící v blízkosti větrných elektráren si často stěžují na zdravotní problémy spojené s turbínami. Patří mezi ně bolesti hlavy, nespavost a difúzní úzkost způsobená infrazvukem z lopatek rotoru. Jeden takový případ byl projednáván u francouzského soudu . V severofrancouzském departementu Somme podala bývalá učitelka žalobu na větrnou farmu s dvanácti turbínami, která se nacházela více než 500 metrů od jejího domova. Od jejího uvedení do provozu v roce 2009 trpěla silnými bolestmi hlavy, poruchami spánku, stresem a úzkostí, které dříve nezažívala. Neurologická zpráva stanovila, že příznaky pravidelně mizely, jakmile žalobkyně opustila oblast nebo byly turbíny odstaveny. Pro soudce ve Štrasburku byla souvislost „přímá a jistá“. Soud se zaměřil na lékařské zprávy a technická měření. Žalobci předložili studie o nízkofrekvenčním zvuku a infrazvuku, tj. frekvenčních pásmech pod 20 hertzů, které jsou neslyšitelné, ale fyzicky vnímatelné. Tyto však v procesu schvalování nehrají prakticky žádnou roli, protože je nelze slyšet. Soudci výslovně zmínili, že roli sehrálo i rušení zraku. Neustále blikající světla na sloupech, ve dne bílá a v noci červená, vytvářela trvalou stresovou situaci, která bydlení ve vlastním domě občas činila nesnesitelným. Právník žalobce správně hovořil o historickém okamžiku. Soud poprvé výslovně uznal, že větrné turbíny mohou poškozovat nejen krajinu, ale i lidi. Právně se to označuje jako „neobvyklé narušení okolí“. To znamená, že žalobce (stejně jako jakákoli jiná dotčená strana, která se na toto rozhodnutí odvolává) nyní může žalovat o náhradu škody, omezení provozu a dokonce i odstavení turbín. Pro investory a provozovatele takových větrných elektráren je to však těžká rána. Banky, pojišťovny a fondy jsou citlivé na právní nejistotu. Pokud větrné elektrárny již nebudou považovány za infrastrukturu prakticky bez odpovědnosti, ale spíše za potenciální zdroj nároků na odškodnění, náklady na financování se zvýší nebo se projekty zcela opustí. Důvodem je, že rozhodnutí zvyšuje tzv. projektové riziko. Připomínka: návrh AO zdravotní rizika nízkofrekvenčního hluku a neslyšitelného infrazvuku vůbec nezmiňuje ani neřeší. Nebyl posouzen jejich vliv na zdraví obyvatel, neexistují výstupy a data k této problematice v konkrétním území. Například nemocnost před instalací VTE a po. 15. Rizika pro chovatele domácích zvířat, výkon práva myslivosti a biologickou rozmanitost Podle zahraničních studií se problém infrazvuku netýká jen lidí, ale i živočichů a hmyzu. Mnoho druhů ptáků a savců infrazvuk vnímá jako přímé nebezpečí, před kterým se snaží uniknout. Větrným elektrárnám se vyhýbají, což ovlivňuje jejich chování a migrační vzorce. Domestikovaná zvířata vázaná na místo, jako jsou koně, krávy a domácí mazlíčci, vykazují negativní změny v chování, včetně známek stresu. Divoká zvířata oblast opouštějí, což znamená riziko pro výkon práva myslivosti a biodiverzitu. Podle německé vědkyně Ursuly Marie Bellut-Staeck větrné elektrárny mohou být „obrovskou, dříve nepoznanou hrozbou pro biologickou rozmanitost“. Připomínka: návrh AO tato rizika nijak neřeší. Dopady na chování lidí a živočichů nebyly vyhodnoceny na základě § 5 zákona 114/1992 Sb. (ochrana živočichů). 16. Riziko zranění či usmrcení odletujícím ledem V zimním období vzniká na rotorech větrných elektráren námraza. Až půlmetrové kusy ledu o hmotnosti několik kilogramů jsou odhazovány na vzdálenost stovek metrů, což bylo doloženo například u větrných elektráren u Pavlova na Jihlavsku. Připomínka: návrh AO toto nijak neřeší a nepožaduje žádné opatření na zmírnění rizika (například detekci námrazy či vyhřívání lopatek). 17. Stroboskopický efekt („shadow flicker“) Pokud je slunce nízko nad obzorem, blikající stíny lopatek větrných elektráren zasahují až několik kilometrů daleko. Vzniká stroboskopický efekt, který je nejen obtěžující, znervózňující a stresující	

Poř. č.	Připomínkové místo	Číslo jednací	Článek	AO	Připomínka	Vyhodnocení
					(bolesti hlavy, poruchy soustředění), ale u citlivých osob může spustit až epileptický záchvat. Opatření obecné povahy pro akcelerační oblast AOV77 Petroupim požaduje zpracovat studii stroboskopického efektu na obytnou zástavbu tak, aby „shadow flicker“ nepřekročil 30 hodin za rok. Podle čeho to zpracovatel usuzuje? Bude snad ovlivňovat intenzitu slunečního svitu? Navíc je to technicky nesplnitelné. Ale i kdyby to splnitelné bylo, znamenal by „shadow flicker“ zásadní nepřiměřený zásah do životů lokálních obyvatel. Připomínka: návrh AO je v hodnocení stroboskopického vlivu zcela nedostatečný. 18. Ohrožení zdraví škodlivými mikroplasty a chemickými látkami Podle studií se z lopatek větrných elektráren ročně uvolňují kilogramy materiálu — mikroplasty, skleněná a uhlíková vlákna, epoxidové pryskyřice a chemikálie jako je například BPA (bisfenol A) a PFAS (per- a polyfluoroalkylové látky). Některé z těchto látek jsou toxické, jiné karcinogenní, další negativně ovlivňují imunitní a hormonální systém a u mužů způsobují úbytek spermií. Tyto látky se nehromadí jen pod větrníky. Šíří se větrem, vodou i potravním řetězcem. Jako takzvané „věčné chemikálie“ se kumulují v půdě a organismech. To, co se z lopatek větrníků dnes odírá, může být zítra v potravinách, vodě a nakonec i v našich tělech. V navrhované AO se nachází soustava polí využívaných místními zemědělci, chatek se zahrádkami, rodinných domů se zahrádkami, která by byla látkami uvolňovanými z větrníků kontaminována. Připomínka: návrh AO toto nijak neřeší, dopady chemických látek z větrníků na životní prostředí nebyly vůbec posouzeny. 19. Absence hodnocení kumulativních a synergických vlivů v rámci AOV77 Petroupim V případě takto velkého zásahu do území (celkový instalovaný výkon větrných elektráren 28 MW) lze očekávat, že se všechny výše zmíněné negativní vlivy průmyslové technologie a její obslužné infrastruktury na životní prostředí, zdraví občanů, jejich majetek, celkovou pohodu života atd. budou vzájemně doplňovat, potencovat a zesilovat. Připomínka: návrh AO hodnocení kumulativních a synergických vlivů neobsahuje. 20. Absence hodnocení kumulativních a synergických vlivů AOV77 Petroupim se sousedními AO V území okresního města Benešov, tedy v blízkosti AOV77 Petroupim se nacházejí ještě další tři navrhované AO – AOV16 Trhový Štěpánov, AOV86 Neveklov, a AOV97 Oleška. Vzhledem ke koncentraci čtyř AO do území ve vzdálenosti od 15 do 20 km lze očekávat, že se jejich negativní vlivy budou vzájemně doplňovat, potencovat a zesilovat. Toto se týká především zásahu do krajinného rázu (prostorová kumulace vizuálních vlivů), ale i kumulace ekologické a infrastrukturní. Připomínka: návrh AO hodnocení kumulativních a synergických vlivů se třemi dalšími AO v okolí neobsahuje. Chybí hodnocení celkové únosností území Benešovska a souhrnného dopadu všech čtyř záměrů. K čemuž můžeme připočíst jejich pozdější rozšiřování, které dle zkušeností jde už velmi snadno. 21. Dopravní a technická realizovatelnost záměru Významným aspektem je reálná dopravní a technická proveditelnost výstavby větrných elektráren o výšce až 250 m v podmínkách navrhované AO. Tyto obří průmyslové stavby vyžadují přepravu mimořádně rozměrných a těžkých komponentů (lopatky o délce více než 60–80 m, věže a segmenty s nadstandardní hmotností a šířkou, těžká technika pro montáž a zdvihací operace). V podmínkách konkrétního území charakteristického členitým reliéfem a omezenou kapacitou komunikací nižších tříd lze důvodně pochybovat o tom, že je možné tyto přepravní trasy zajistit bez významných zásahů do krajiny a dopravní infrastruktury. Záměr by mohl mít dopady na dotčené trasy, zvýšení zátěže místních komunikací, bezpečnost a plynulost dopravy v obcích. Připomínka: návrh OA dopravní a technickou realizovatelnost záměru vůbec neobsahuje. 22. Životní cyklus zařízení a rizika budoucí likvidace Větrné elektrárny jsou stavby s omezenou životností (typicky cca 20–25 let), po jejímž uplynutí vzniká povinnost jejich odstranění nebo zásadní obnovy (demontáž technologických celků, odstranění betonových základů, nakládání s materiály velkého objemu a hmotnosti, řešení recyklace nebo likvidace kompozitních materiálů). Zkušenosti z praxe v Evropě ukazují, že právě fáze likvidace představuje významnou environmentální i organizační zátěž, která není ve fázi plánování vždy plně systémově dořešena. Relevantní je zkušenost z Rýmařovska, kde byl v lokalitě Těchanov loni řešen případ nelegálního ukládání odpadu,	

Poř. č.	Připomínkové místo	Číslo jednací	Článek	AO	Připomínka	Vyhodnocení
					který obsahoval zbytky komponent z větrných elektráren. Tento případ ilustruje riziko, že při absenci důsledného systémového řešení může docházet k přenášení environmentální zátěže do jiných území. V USA jsou sklolaminátové lopatky vysloužilých větrných elektráren na velkokapacitních skládkách zahrnovány zeminou, protože je nelze recyklovat. Investoři do větrné energetiky mají často formu společnosti s ručením omezeným (s.r.o.). Nelze tedy vyloučit, že po skončení životnosti elektráren takový subjekt cíleně zkrachuje, aby se vyhnul svým závazkům na ekologické likvidaci zařízení a odpadu. Náklady na likvidaci by pak byly přesunuty na vlastníky pozemků, obce a stát. Připomínka: návrh OA životní cyklus zařízení a jeho budoucí likvidaci vůbec neřeší. 23. Obecné věcné námitky Záměr akcelerační oblasti AOV77 Petroupim neobsahuje dostatečné odůvodnění výběru lokality a je založen na nedostatečných podkladech. Jsou v něm vnitřní rozpory a zároveň nevyhodnocuje střety veřejných zájmů (podrobné zdůvodnění chybí). Dle ministerstva životního prostředí mají být akcelerační oblasti „předem posouzené oblasti, ve kterých budou tyto záměry (na povolování větrných elektráren) nejméně v rozporu s omezeními vyplývajícími z ochrany jiných veřejných zájmů“. Jak je strukturovaně doloženo výše, v případě akcelerační oblasti AOV77 Petroupim by toto nebylo splněno. Ochrana jiných veřejných zájmů by nebyla zajištěna, tyto zájmy by byly vážně poškozeny. V českých podmínkách se účinnost větrných elektráren (tedy průměrný koeficient využití instalovaného výkonu) pohybuje jen kolem 20 %. To jinými slovy znamená, že celkový instalovaný výkon v zamýšlené AO (28 MW) by reálně vyrobil jen asi 6 MW. Poměr přínosu opatření obecné povahy (kterým je AO zřizována) a negativních vlivů strukturovaně rozebraných výše je tedy krajně nepříznivý jak pro lokální občany oblasti, tak pro společnost jako celek. Návrh OOP (vymezení AO) neodpovídá požadavku zákonnosti, věcné správnosti ani zásadám racionálního a udržitelného využívání území. Postrádá konkrétní podklady (a je tedy nepřezkoumatelné) a neobsahuje dostatečné odůvodnění, což je v rozporu se správním řádem. Chybí variantní řešení. Návrh OOP neprokazuje, že byly řádně posouzeny alternativní varianty vymezení akceleračních oblastí, zejména varianty mimo území s prokazatelnými environmentálními limity. 24. Obecné legislativní námitky Vymezením AO v navržené podobě a následným připuštěním výstavby větrných elektráren dochází k: A) Porušení ústavního zákona č. 1/1993 Sb., tj. Ústavy České republiky, konkrétně čl. 7: „Stát dbá o šetrné využívání přírodních zdrojů a ochranu přírodního bohatství.“ Tím, že by stát povolil realizovat podobné dílo, by nedbal o šetrné využívání přírodních zdrojů a ochranu přírodního bohatství, tj. připustil by zasáhnout do krajiny natrvalo tak, že by ji regionálně narušil a zničil. Tím by porušil daný článek Ústavy ČR. B) Porušení ústavního zákon č. 2/1993 Sb. ve znění ústavního zákona č. 162/1998Sb. a ústavního zákona č. 295/2021 Sb., Listina základní práv a svobod, konkrétně: – Čl. 4, odst. 3: „Zákonná omezení základních práv a svobod musí platit stejně pro všechny případy, které splňují stanovené podmínky.“ Návrhem AO dochází k nedůvodnému protekčnímu preferování správního řízení konkrétních investorů s cílem dosažení jejich zisku. Tím je hrubě zasahováno do práv vlastníků v daném regionu. Stavbou daných větrných elektráren se výrazně omezují základní vlastnická práva vlastníků pozemků. – Čl. 4, odst. 4: „Při používání ustanovení o mezích základních práv a svobod musí být šetřeno jejich podstaty a smyslu. Taková omezení nesmějí být zneužívána k jiným účelům, než pro které byla stanovena.“ Návrhem AO došlo k zásadnímu narušení principu rovnosti, když pro vybrané typy staveb (zde větrných elektráren) byly jedny subjekty práva zvýhodněny (investoři) a jiné subjekty práva (vlastníci nemovitostí) znevýhodněni. Není zde splněna ani případná podmínka veřejného zájmu, když dané stavby větrných elektráren jsou stavbami objektivně negativně zasahujícími svým vlivem do života lidí v jejich okolí, počínaje zásahy do zdraví a konče kvalitou života. Pokud je cílem zasahovat stavbami větrných elektráren tak hrubě do kvality života lidí a životního	

Poř. č.	Připomínkové místo	Číslo jednací	Článek	AO	Připomínka	Vyhodnocení
					prostředí, a dokonce se kvůli tomu protekčně preferují konkrétní typy investorů, dochází k zásadnímu narušování ústavního pořádku, a to uvedených dvou článků Listiny základních práv a svobod. – Čl. 12, odst.1, věta první: „Obydlí je nedotknutelné.“ Realizací daného záměru výstavby větrných elektráren za daných podmínek je hrubě narušováno právo občanů na nedotknutelnost obydlí. Podoba a projevy provozu daných staveb naše obydlí trvale, tj. navždy ničí. – Čl. 35, odst. 1 a 2: „Každý má právo na příznivé životní prostředí a na včasné a úplné informace o stavu životního prostředí.“ V případě stavby větrných elektráren v předmětném území by došlo k významnému zhoršení stavu životního prostředí a k významným negativním vlivům jak na přírodu, tak i na obyvatele, což je v rozporu s LZPS. Nedostatečné vyhodnocení vlivů OOP na životní prostředí a ignorování konkrétních dopadů na lokalitu toto právo přímo porušuje. C) Porušení práva Evropské unie – Směrnice (EU) 2018/2001 (RED III) Ačkoliv tato směrnice urychluje rozvoj obnovitelných zdrojů, výslovně v ní stojí, že tato podpora nesmí vést k porušení ochrany zdraví, přírody a práv občanů. Právo na čistou energii nesmí být nadřazeno právu na zdravé životní prostředí. 25. Požár VTE a jeho šíření do okolí, zásah bleskem, pád částí konstrukce, úniky hydraulických a mazacích olejů z turbín (provozních kapalin) V ČR dosud neexistuje právní ani metodická úprava požární bezpečnosti VTE a nejsou stanoveny konkrétní odstupové vzdálenosti od lesů či obytné zástavby z hlediska požárního rizika. Připomínka: návrh k VTE neřeší dostatečně případné opravy zařízení a jeho možné havárie. V oblasti AOV 77 Petroupim, kde je velmi malá vzdálenost jednotlivých obcí, samot a města Benešov se stává „odjištěným granátem“. Kdy, kde, jak a co? Až přijde problém, tak se bude řešit „za pochodu“ a s mnohem většími následky? 26. Plánovaná zástavba Kavčín individuální bydlení v RD, bytových domech a veřejnou vybavenost, těsně navazuje na obce Bedrč, Červený Dvůr a Okrouhlice Řešené území zahrnuje pozemky vymezené územním plánem Benešov v plochách pro bydlení individuální v rodinných domech - městské (regulativ BI), pro bydlení v bytových domech – bydlení hromadné (regulativ BH) a pro veřejnou vybavenost (regulativ OV). Vymezené území má celkovou výměru cca 33,96 ha. Území řešené územní studií Benešov – Kavčín leží na východním okraji zastavěného území města Benešov v návaznosti na stávající obchvatovou komunikaci II/112. Územní studie zpřesňuje vymezení ploch navrhovaných územním plánem pro bydlení – včetně navazujících systémů dopravní a technické obsluhy území. Veřejná prostranství s parkovou úpravou a relaxačními plochami volně navazují na zmíněné těžiště lokality a vytvářejí podélné plochy s přednostním zastoupením přírodních prvků a dřevin (v ochranném pásmu vedení VVN o vzrůstu do výšky max. 3m). Plochy dotčené technickými limity jsou tak všechny důsledně využity pro zeleň a veřejná prostranství. „Nástupní“ park propojuje těžiště lokality Kavčín hlavními pěšími přístupovými trasami s místní částí Karlov a centrem města; parkově upravené plochy ochranného pásma vedení VVN propojují oblast na jihu se zalesněnými svahy nad místní částí Sladovka a na severu rozsáhlými plochami nelesní zeleně – v územním plánu navrhovaného lesoparku. V rámci řešené lokality Kavčín je nadále na jihovýchodním okraji zachována plocha pro veřejnou vybavenost (areál školství sociálních služeb, apod.) v souladu s platným územním plánem. A nad plánovanou zástavbou postavíte několik VTE? Připomínka: nejsou řešeny žádné dopady na plánovanou zástavbu na území Kavčína. 27. Plánovaná zástavba Kavčín areál odpadového hospodářství Benešov připravuje v lokalitě Kavčín vybudování nového areálu odpadového hospodářství pro Benešov a okolní vesnice a automatizované třídírny komunálního odpadu. Součástí bude překládací stanice s kapacitou až 25.000 tun za rok a automatizovaná dotřiďovací linka na plasty, další suroviny a kompostárna. Připomínka: nejsou řešeny žádné dopady na plánovanou zástavbu na území Kavčína. Tyto jevy se běžně posuzují v rámci hodnocení dopadů na životní prostředí (EIA) a územního plánování, zákon č.100/2001 Sb., o posuzování vlivů na životní prostředí. Ve zkrácencém řízení pro AO se EIA už nemusí vypracovávat, opět je porušen zákon. Proč se rodí málo dětí, proč exponenciálně přibývá lidí s autoinunními onemocněními, rakovinou, dýchacími problémy apod., ano nedodržují se zákony. Proč 15.5.2026 v Radiopaláci v Praze nikdo z ministerských úředníků a ostatních odborníků by nechtěl	

Poř. č.	Připomínkové místo	Číslo jednací	Článek	AO	Připomínka	Vyhodnocení
					VTE vedle svých domů, jak shodně přiznali. Odpověď znáte, ale cizím lidem v jejich rodné domovině to klidně postavíte, hlavní je pro vás dotace a né zdraví lidí. 28. Zástavba Lesoparku Sladovka v Benešově a jeho rozšiřování Hlavním rekreačním areálem pro odpočinek a sport je Lesopark Sladovka. Nachází se na severním okraji města kousek od Kavčína. Klidové zóny s lavičkami, udržované pěšiny, zázemí pro sport. V lokalitě se také konají nepravidelné akce pro rodiny s dětmi. Připomínka: místo pro odpočinek a relaxaci a nad vším tím budou stát obludná kovová monstra 29. Radiační zatížení oblasti pro plánovanou AOV77 Petroupim V Benešově a jeho okolí spadá geologické podloží do středně až silně rizikových zón s výskytem radonu. Místní podloží obsahuje zvýšené množství uranových stop, což vyžaduje důsledná protiradonová opatření při novostavbách i kontrolu stávajících domů. Velká část starších domů, která leží ve zmíněné lokalitě nemá protiradonové úpravy. Dalším významným faktorem, který přispívá k vysokému radonovému riziku v domech je jejich zateplování (plášť domu, střecha, plastová okna). Radon se přesouvá do uzavřených prostor domů, škol, úřadů a jiných budov přes tzv. přísunové cesty, kterými jsou netěsné podlahy, dilatační spáry, praskliny v podlahách, trhliny ve zdivu, nedokonale izolované šachty, základové desky a prostupy instalací. WHO v roce 2009 stanovila hladinu poškozující zdraví do 50 Bq/m3 a doporučila všem státům světa, i jako je zejména Česká republika, aby věnovaly problematice radonu patřičnou pozornost. Výskyt radonu je druhou nejčastější příčinu rakoviny plic (hned po kouření). V České republice je jeho výskyt v domech jeden z nejvyšších na světě. Připomínka: návrh AO a hodnocení kumulativních a synergických vlivů neobsahuje žádné studie týkající se vysokého radonového zatížení „benešáků a lidí žijících v okolí“, spolu s dopady chemických látek z větrníků a plánovanou výstavbou odpadového hospodářství apod. Přičemž musíme vzít v potaz, že zde převládá severovýchodní proudění větru, přímo od VTE na město Benešov (17000 obyvatel), z čehož plyne vysoké zatížení a velmi vysoké riziko budoucích civilizačních nemocí. Praxe potvrdila, že při těžkých stavebních pracech dochází k narušení podloží, což vede k prasklinám v podloží a většímu výronu radonu z podloží. Při výstavbě VTE dojde 100% k narušení podloží. Kdo zpracovával průzkum v této oblasti? Nikdo. 30. Suroviny použité na výrobu VTE a „čistá energie“ Potřebné suroviny a komponenty na výrobu VTE se těží po celém světě. Balzové dřevo pro listy rotoru pochází z Jižní Ameriky a kovy a rudy z těžebních oblastí v Chile nebo Peru. 31. Bez masivních vládních dotací není podnikání s větrnou energií jednoduše ziskové. Takzvané „obnovitelné energie,“ na které má postupně přejít většina evropských zemí, jsou nejen kapacitně neschopné nahradit vyřazované uhelné a plynové elektrárny a mnohde omezované či uzavírané elektrárny jaderné, ale jsou také neschopné na sebe vydělat. Dosud se tyto zdroje energií spoléhají na dotace, ale pokud by jednoho dne mělo dotování těchto neefektivních a neekologických zdrojů skončit, tak během okamžiku zkrachují. Příkladem toho, jak dalece jsou neefektivní, jsou zejména země, kde se na tyto energetické zdroje spoléhají už delší dobu. Nedávno zbankrotovaly největší evropské větrné farmy ve Švédsku a nyní hlásí problémy i z Dánska. Údajný „ráj zelené energie“ se začíná hroutit. Dánsko, kdysi zářný průkopník offshore větrné energie, se potácí do bezprecedentní investiční krize. Čísla hovoří jasně: 17 pobřežních větrných farem s celkovou kapacitou 2,7 gigawattů – dříve vlajková loď dánské energetické politiky – čelí nejisté budoucnosti. Důvod je stejně jednoduchý jako zničující: bez masivních vládních dotací není podnikání s větrnou energií jednoduše ziskové. Vzorem této neúspěšné energetické politiky je takzvaný „energetický ostrov“ v Severním moři – projekt téměř faraonských rozměrů. Umělý ostrov o rozloze 460 hektarů, který měl propojit větrné elektrárny s kapacitou 10 gigawattů. „Měl by“, protože datum startu původně plánované na rok 2030 bylo nejprve odloženo na rok 2033 a nedávno bylo opět tajně odloženo na rok 2036. Důvod? Žádný investor nechce investovat své peníze do projektu, který se bez trvalých dotací stane ekonomickým harakiri.	

Poř. č.	Připomínkové místo	Číslo jednací	Článek	AO	Připomínka	Vyhodnocení
					Zde se ukazuje zásadní slabina celého sektoru „zelené“ energetiky: bez dotací z peněz daňových poplatníků a systematického zdražování konvenčních zdrojů energie prostřednictvím daní z CO2 by toto odvětví bylo dávno historií. To, co se prodalo jako revoluce v tržní ekonomice, se ukázalo být klasickým programem přerozdělování – od odběratelů elektřiny a daňových poplatníků k provozovatelům větrných turbín. Zvláště pikantní je vědecké zjištění, že téměř manické zaměření na snižování CO2 může být nákladnou chybou. Několik studií poukazuje na saturační efekty: dopad dodatečných emisí CO2 na klima logaritmicky klesá. Tato nepohodlná pravda je však záměrně ignorována, protože nezapadá do pohádek klimatických alarmistů. Dánská vláda reaguje na krizi stejně jako jiné vlády: ještě většími dotacemi. Nový program financování má za cíl stabilizovat potápějící se odvětví větrné energetiky. „Musíme upravit rámcové podmínky, abychom znovu získali důvěru investorů,“ řekl dánský ministr energetiky Lars Aagaard. Co ovšem neříká: Tato „úprava“ neznamená nic jiného než trvalou závislost na státních dotacích. Situace v Dánsku je budíčkem pro všechny, kteří stále věří na pohádku o efektivní zelené energii. To, co zde vidíme, není dočasné období slabosti, ale selhání obchodního modelu, který nemůže přežít bez dotací. Otázkou již není, zda bublina větrných elektráren splaskne, ale kdy dojde ke kolapsu – a jak drahý bude pro daňové poplatníky. Zde je důležité si také uvědomit, že i u nás mají do jisté míry nahradit rušené uhelné elektrárny právě tyto neefektivní větrníky, které (podobně jako fotovoltaiku) bude nutné navždy dotovat. Zatímco politici nadále sní o klimaticky neutrální budoucnosti, realita v Dánsku ukazuje, že císař je nahý. Větrná energie je a zůstává dotačním modelem, který bez státní podpory nemá budoucnost. Měli bychom uznat tuto nepohodlnou pravdu a sladit energetickou politiku s realitou – nikoli se zelenými šílenostmi, jejichž jediným cílem je zničit Evropu… Připomínka: jak dlouho budeme vyhazovat peníze do nerentabilních VTE, které navíc škodí? 32.Větrné turbíny vypouštějí vysoce nebezpečné látky ničící klima - fluoridu sírového (SF6) Povinnost evidovat a hlásit všechna množství SF6 je v Německu zřejmě masivně porušována. Podle časopisu vědci z různých úřadů a univerzit uvádějí, že v Evropě je v ovzduší o 50 procent více fluoridu sírového, než naznačují aktuální údaje o emisích. Příčina: Je emitováno více, než je uvedeno. Hlavním znečišťovatelem ovzduší je Německo. V ovzduší nad Německem je výrazně více vysoce nebezpečného fluoridu sírového (SF6) než jinde. Protože uniká z větrných turbín, kterých nikde není tolik jako v Německu. Podle Mezivládního panelu pro změnu klimatu (IPCC) je SF6 nejsilnější známý skleníkový plyn na světě. Pro klima je 26 087krát škodlivější než oxid uhličitý. Zatímco zabiják klimatu zmizel z mnoha průmyslových aplikací, výrobci větrných turbín podle vědeckého časopisu Trends der Zukunft trvají na jeho dalším používání. SF6 používají výrobci větrných turbín k prostorově úsporné izolaci rozváděčů. K tomuto účelu nyní existují elektronky, které se však používají jen zřídka. Neexistují žádné kontroly, kolik skleníkových plynů unikne z větrných turbín do atmosféry. Větrné elektrárny by měly přispívat k výrobě klimaticky neutrální energie. EU nechce zakázat skleníkový plyn do roku 2030. SF6 je také velmi nebezpečný pro člověka, protože brání vydechování oxidu uhličitého. Každému, kdo vdechne fluorid sírový, hrozí zástava dechu nebo narkóza oxidem uhličitým. Ale i při samotném provozu dochází k produkci jedovatých látek, které se dostávají do ovzduší. Chemická látka identifikovaná jako nejsilnější skleníkový plyn na světě je emitována z větrných turbín. Ve skutečnosti měření vzduchu nad Německem již identifikovala zemi jako největšího producenta vysoce nebezpečné látky hexafluoridu sírového (SF6) v Evropě. Chemikálie se používá při výrobě větrných turbín a uniká do životního prostředí. Vzhledem k tomu, že Německo je lídrem v používání větrných turbín v Evropě, vědci říkají, že je to hlavní faktor, který stojí za mimořádně vysokými hodnotami SF6 v Německu. Podle Mezivládního panelu pro změnu klimatu je SF6 zabijákem klimatu. Ve skutečnosti je pro klima	

Poř. č.	Připomínkové místo	Číslo jednací	Článek	AO	Připomínka	Vyhodnocení
					26 087krát škodlivější než oxid uhličitý. Fluorid sírový je plyn, který průmyslové společnosti považují za dokonalý izolátor, a přestože je zakázán mnoha dalšími výrobními odvětvími, je stále široce používán ve větrných turbínách, zejména v elektronických rozvaděčích, jimiž je distribuována elektrická energie. Jakmile tato látka vstoupí do atmosféry, trvá více než 3000 let, než se SF6 znovu rozloží a stane se inertní, podle zprávy německého média Taggeschau. Po desetiletí je známo, jak nebezpečná je tato látka. Již v roce 1997 Kjótský protokol stanovil, že emise SF6 musí být omezeny. Ačkoli byl postupně vyřazen, je stále povolen v elektronických rozvaděčích a neexistují žádná právní omezení pro jeho použití v této oblasti. Průmysl se místo toho dobrovolně zavázal snížit jeho používání, používat jej v uzavřených systémech a recyklovat a neutralizovat jej na konci jeho praktického použití. Závazek z roku 1998 také stanovil, že společnosti budou zaznamenávat a vykazovat, kolik ho používají a recyklují. To se však zjevně neděje. Ve skutečnosti Německo toto ustanovení v masivním měřítku porušuje a atmosférická data to dokazují. Podle Taggeschau vědci uvádějí, že hladiny SF6 jsou o 50 procent vyšší, než by naznačovaly současné údaje o emisích poskytované průmyslem. To dokazuje, že Německo emituje více fluoridu sírového, než se uvádí. SF6 je nejen nebezpečný pro klima, ale také extrémně nebezpečný pro člověka, protože brání výdechu oxidu uhličitého. Ti, kteří vdechují SF6, mohou utrpět zástavu dýchání. Když se obchodní časopis Plusminus financovaný ARD zeptal dvou největších výrobců větrných turbín na zvýšené hladiny SF6, Nordex a Vestas odpověděly, že neexistuje žádná alternativa. Tvrdí, že pouze malé množství SF6 uniká do ovzduší, a že zajišťují, že na konci životnosti turbíny bude provedena řádná likvidace chemikálie. Existují však přesvědčivé důkazy, které částečně vyvracejí jejich tvrzení, a to souvisí se skutečností, že společnosti nejsou osobně odpovědné za recyklaci větrných turbín. Místo toho jsou zodpovědní jednotliví vlastníci, kteří turbíny kupují, a neexistuje žádná kontrola, která by zajistila, že se produkty řádně zlikvidují. Ve skutečnosti je mnohem efektivnější jednoduše umožnit chemické látce uniknout do životního prostředí. EU neplánuje zakázat plyn do roku 2030. V současné době existuje vakuový trubkový systém od společnosti Siemens, který nepoužívá chemickou látku, ale ve větrných turbínách se používá jen zřídka… IPCC uvádí, že trvá 3200 let, než se plyn v atmosféře rozloží a ztratí svůj účinek. Podle dobrovolného závazku smí být fluorid sírový použit pouze tehdy, je-li zaveden do uzavřených systémů a poté recyklován nebo neutralizován. To se zjevně nestává vždy. Připomínka: neexistují žádné kontroly, kolik skleníkových plynů, včetně fluoridu sírového (SF6) , unikne z větrných turbín do atmosféry. Shrnutí S ohledem na výše uvedené skutečnosti nelze na základě dostupných podkladů vyloučit významný negativní vliv návrhu OOP na chráněné složky přírody, lidské zdraví a pokojné užívání majetku. Návrh je v rozporu s principem předběžné opatrnosti, zasahuje do ústavního pořádku České republiky a je v rozporu s mezinárodními závazky ČR (Aarhuská úmluva, Evropská úmluva o krajině) i právem EU, Podle zákona č. 500/2004 Sb. (správní řád) se správní orgán s každou z výše uvedených námitek musí podrobně vypořádat – uvést, zda jí vyhovuje, částečně vyhovuje, nebo ji zamítá. V odůvodnění musí být jasně vysvětleno, proč bylo o námitce rozhodnuto tak, jak bylo, a to v kontextu celého OOP. Pokud by odůvodnění obsahující vypořádání námitek chybělo, mohlo by to vést k nezákonnosti opatření. Vzhledem k výše uvedeným procesním a dalším vadám namítáme nezákonnost postupu při vymezení AO. OOP bude v případě potřeby přezkoumáno správním soudem na základě návrhu na zrušení OOP nebo jeho části. Odpovědné orgány se navíc vystavují i riziku mezinárodních stížností a odpovědnosti za škody na zdraví a majetku obyvatel. Návrh OOP pro akcelerační oblast AOV77 Petroupim je nezákonný a neschválitelný, a to z mnoha předem uvedených důvodů. Jako vlastník nemovitosti v navrhované AO proto trvám na jediným právně i věcně přijatelným řešení, a to je úplné vypuštění akcelerační oblasti AOV77 Petroupim z	

Poř. č.	Připomínkové místo	Číslo jednací	Článek	AO	Připomínka	Vyhodnocení
					návrhu Změny č. 2 Územního rozvojového plánu. Podle mnoha přiložených zahraničních studií a stovek zkušeností z vícero států světa s VTE jsou 100% prokázány negativní účinky v mnoha oblastech lidského života a vedou k jeho destrukci. Významné problémy nejsou řešeny, ale odkládány až do navazujících řízení, kde se např. EIA se už nevypracovává. Řada opatření je formulována neurčitě a bez jasné kontroly jejich plnění.	
8344.	Řezníček František	MMR-45388-2026-81	99czt	AOV66	Věc: Připomínka k návrhům Změny Č.2 Územního rozvojového plánu a územních opatření. Vznáším připomínku k Návrhu změny č.2 územního rozvojového plánu, Vyhodnocení vlivů návrhu změny č.2 územního rozvojového plánu na udržitelný rozvoj území, Návrhů jednotlivých územních opatření k akceleračním oblastem vymezených v návrhu změny č. 2 územního rozvojového plánu ke stanovené akcelerační zóně **AOV 66 Radostín**: ○ **VTE** mají negativní vliv na pohodu bydlení, není provedeno zjištění a hodnocení vlivu hluku, světelných (stroboskopických) efektů ○ **akcelerační zóna** je stanovena na nejlepších pozemcích sloužících k zemědělskému hospodaření – vysoce chráněné půdy (I. a II třída ochrany) ○ **zóna znehodnotí ceny** nemovitostí ○ **zóna s VTE znehodnotí oblast** pro agroturistiku a cykloturistiku ○ **oblast bude nezajímavá** pro rekreaci a odpočinek **Nesouhlasím** s návrhem akcelerační **zóny AOV66 Radostín v katastrálním území Radostína nad Oslavou.**	**Akceptováno.** Akcelerační oblast AOV66 Radostín byla vypuštěna.

Poř. č.	Připomínkové místo	Číslo jednací	Článek	AO	Připomínka	Vyhodnocení
8345.	Hána František	MMR-45389-2026-81	99czj 99czk	AOV56 AOV57	*Adresát:* **Ministerstvo pro místní rozvoj ČR** **k rukám Odboru územního plánování** Staroměstské náměstí 6, 110 00, Praha 1 ID DS: 26iaava, E-mail: podatelna@mmr.gov.cz Ministerstvo pro místní rozvoj Centrální podatelna MMR B003824662 Ev. č.: E48629/26/MMR Listy/příl.: Došlo: 1.6.2026 Číslo jednací: *Podatel:* **Jméno a příjmení:** František Hána **Adresa:** Zavřenice 141 00 Domažlice 1147 **PŘIPOMÍNKY K:** **I. návrhu Změny č. 2 Územního rozvojového plánu ČR (ÚRP ČR)** **II. Vyhodnocení vlivů návrhu Změny č. 2 ÚRP na udržitelný rozvoj území (SEA)** **III. návrhům jednotlivých územních opatření pro akcelerační oblasti AO 56 Vrabčiny a AO 57 Bílá Skála, Plzeňský kraj vymezeným v návrhu Změny č. 2 ÚRP** Tímto podávám připomínku k návrhu vymezení akceleračních oblastí pro větrné elektrárny (VTE). Na základě níže uvedených důvodů nesouhlasím s návrhem změny č. 2 ÚRP ČR, Vyhodnocení vlivů návrhu Změny č. 2 ÚRP na udržitelný rozvoj území (SEA) a návrhům jednotlivých územních opatření pro akcelerační oblasti **AO 56 Vrabčiny a AO 57 Bílá Skála, Plzeňský kraj** vymezeným v návrhu Změny č. 2 ÚRP. Veškeré níže uvedené připomínky se vztahují současně ke všem výše uvedeným projednávaným částem veřejné vyhlášky. **A. Nedostatky návrhu** • návrh není dostatečně odůvodněn a **chybí konkrétní podklady** (zákon č. 500/2004 Sb.) • nebyly dostatečně posouzeny **dopady na životní prostředí** (zákon č. 100/2001 Sb.) • hrozí **narušení krajiny a přírody** (zákon č. 114/1992 Sb.) • návrh **nerespektuje ochranu hodnot území a kvalitu bydlení** (zákon č. 283/2021 Sb.) • nebyly posouzeny jiné **varianty řešení, zejména využití brownfieldů** (opuštěných a již narušených ploch) a návrh tak neodůvodněně zasahuje do volné krajiny • vychází **pouze z expertních odhadů** (počet věží, výkon, rozmístění) • návrh **řeší problémy až dodatečně**, místo aby jim předešel • nejsou dostatečně vyhodnoceny **kumulativní dopady více záměrů v území** **B. Příroda, krajina a životní prostředí** **1. Nedostatečné posouzení vlivů na životní prostředí** • výskyt chráněných druhů (ptáci, netopýři) a zásah do migračních tras • narušení prvků ÚSES (biokoridory) • zásadní změna krajiny a její industrializace • dominantní stavby (až cca 250 m vysoké) viditelné na velké vzdálenosti • chybí posouzení nočního osvětlení • nedostatečně řešen kumulativní vliv více větrných elektráren **2. Nedostatečné posouzení vlivů na vodu a klima** 1	**Akceptováno částečně.** Akcelerační oblast AOV56 Vrabčiny byla zmenšena. Akcelerační oblasti byly vymezeny na celostátní úrovni v Z2 ÚRP na základě Zadání Z2 ÚRP schváleného Vládou ČR. Vymezení akceleračních oblastí proběhlo na základě biologického posouzení konkrétních území podle § 11 odst. 3 resp. 4 ZOZE, jehož výsledky spolu s výsledky vyhodnocení vlivů na životní prostředí (SEA, Příloha č. 5 k odůvodnění Z2 ÚRP) byly zapracovány do návrhu Z2 ÚRP. Návrh Z2 ÚRP a jeho odůvodnění, návrh souvisejících územních opatření a jejich odůvodnění obsahují náležitosti v souladu s příslušnými právními předpisy, včetně správního řádu, stavebního zákona a dalších. Zpracování VVURÚ odpovídá obsahem i strukturou požadavkům obsaženým v příloze č. 4 stavebního zákona, včetně posouzení kumulativních a synergických vlivů, vlivů na zdraví a hodnocení nulové varianty (platné znění ÚRP) vůči variantě navrhované (Z2 ÚRP). Zadání Z2 ÚRP schválené Vládou ČR nepožadovalo jiná variantní řešení. Ustanovení § 4 odst. 3 ZOZE a čl. 15c směrnice RED III sice upřednostňují brownfieldy a degradované plochy, avšak nevylučují vymezení akcelerační oblasti na jiných pozemcích. Vymezení výhradně na degradovaných plochách nebylo s ohledem na prostorové nároky technologie větrných elektráren proveditelné. Samotný způsob vymezení akceleračních oblastí na základě podkladů (biologická posouzení, mapy citlivosti ptáků vůči výstavbě VTE zpracované ČSO, území významná pro netopýry dle podkladů ČESON, biotopy zvláště chráněných druhů velkých savců a další) a nařízení vlády č. 507/2025 Sb. minimalizuje vliv na složky životního prostředí. Pro všechny akcelerační oblasti jsou současně pořizována územní opatření, která obsahují opatření stanovená na základě biologických posouzení. Tato opatření dále zmírňují negativní vlivy, které nebylo možné vyloučit vymezením akcelerační oblasti. Podmínky v územních opatřeních zahrnují ochranu prvků lokálního ÚSES a všech biokoridorů, ochranu biotopů, ZPF a PUPFL, dále povinnost biologického dozoru, monitoring mortality ptáků a netopýrů, detekční systémy a další podmínky specifické vzhledem ke konkrétní akcelerační oblasti. Jedním z podkladů pro zpracování Z2 ÚRP byl dokument Akcelerační oblasti, předvýběr ploch k výstavbě VTE, Screening území ČR z hlediska ochrany krajinného rázu (Roman Bukáček, Simona Vondráčková, 2025). Při vymezování akceleračních oblastí byl krajinný ráz dále prověřován, a to s ohledem na hodnoty území. Vlivy na krajinný ráz pak byly dále vyhodnoceny v rámci VVURÚ, a to jak z hlediska navrhovaného souboru akceleračních oblastí jako celku, tak pro jednotlivá území v kartách akceleračních oblastí, které obsahují i mapy viditelnosti (Příloha SEA). Podmínky v územních opatřeních pak dále

Poř. č.	Připomínkové místo	Číslo jednací	Článek	AO	Připomínka	Vyhodnocení
					• hrozí narušení vsakování vody do půdy a změna odtokových poměrů, • může dojít ke zhoršení schopnosti krajiny zadržovat vodu a riziko vysychání krajiny • chybí posouzení vlivu na mikroklima, • nejsou dostatečně řešeny dopady na vodní režim území. **3. Zemědělská půda** • zábor a znehodnocení kvalitní půdy • možné zásahy do půd I. a II. třídy ochrany (nejcennější půdy) • zhutnění půdy a zvýšení eroze a fragmentace pozemků • nejasný stav a poškození meliorací **4. Nedostatečné posouzení vlivů na obyvatele** • hluk a jeho dlouhodobý vliv nejsou dostatečně vyhodnoceny, • není dostatečně řešen stroboskopický efekt, • změna charakteru bydlení, • není dostatečně vysvětlen způsob stanovení vzdálenosti od obytné zástavby, • nebyly dostatečně posouzeny dopady na hodnotu nemovitostí a kvalitu bydlení. **C. Technická a bezpečnostní rizika** **1. Nedostatečnost navržených zmírňujících opatření** • navržená opatření pouze částečně zmírňují dopady, ale neřeší samotný střet, • řada opatření je formulována neurčitě a bez jasné kontroly jejich plnění, • významné problémy jsou odkládány až do navazujících řízení. **2. Technická a bezpečnostní rizika** • odlet ledu z rotorů v zimě, požáry zařízení (obtížně zvládnutelné zásahy) a zásah bleskem, • pád částí konstrukce, únik provozních kapalin, • kontaminace půdy a vody, • šíření požáru do krajiny, • v ČR dosud neexistuje právní ani metodická úprava požární bezpečnosti VTE a nejsou stanoveny konkrétní odstupové vzdálenosti od lesů či obytné zástavby z hlediska požárního rizika, • Ministerstvo dopravy připustilo existenci bezpečnostních rizik spojených s VTE, zejména vizuální distrakce řidičů, stínových efektů, nočního překážkového osvětlení, odletu ledu či havárií a odletu částí konstrukcí. Není jasně stanoveno, kdo **ponese odpovědnost za případné škody na zdraví, majetku a životním prostředí.** **D. Rozpor se zákony a právními předpisy ČR a EU** Návrh může být v rozporu zejména s: • zákonem č. 500/2004 Sb., správní řád, • zákonem č. 100/2001 Sb., o posuzování vlivů na životní prostředí (EIA), • zákonem č. 114/1992 Sb., o ochraně přírody a krajiny, • zákonem č. 334/1992 Sb., o ochraně zemědělského půdního fondu, • zákonem č. 283/2021 Sb., stavební zákon, • podmínkami směrnice EU RED III (nevhodně zvolená lokalita, nevyřešené dopady)	omezují barevné řešení doprovodných staveb a rozsah trvalých terénních úprav. V souvisejících územních opatření jsou stanoveny podmínky, které zajišťují ochranu protierozních opatření, funkčních melioračních zařízení, vodních toků a ploch a rovněž omezující možné terénní úpravy. Vzhledem k charakteru a rozsahu potenciálních záměrů se při naplnění podmínek nepředpokládá realizace zpevněných ploch v takovém rozsahu, který by mohl významně ovlivnit vodní režim v rámci akceleračních oblastí. V souladu s požadavky vodního zákona se v rámci procesu povolování záměru bude vyjadřovat vodoprávní úřad. Významné ovlivnění mikroklimatu se u akceleračních oblastí pro VTE ani FVE nepředpokládá. Ochrana ZPF je řešena v souvisejících územních opatřeních. Podmínkami je zajištěno, že nebudou vznikat neobhospodařovatelné zbytkové zemědělské pozemky ani pozemky bez přístupu k veřejně přístupné pozemní komunikaci. Dále je v nich požadavek na upřednostní nižších tříd ochrany ZPF při realizaci záměrů OZE a je stanovena maximální plocha dlouhodobého nebo trvalého odnětí ZPF pro záměry OZE v celé akcelerační oblasti. Souhlas s odnětím ze ZPF bude vydán v navazujícím řízení dle stavebního zákona. Při vymezení akceleračních oblastí nelze předjímat konkrétní technické parametry či přesné umístění záměrů OZE. Obavy z negativních vlivů hluku a stroboskopického efektu řeší podmínky stanovené ve všech územních opatřeních pro akcelerační oblasti pro VTE, které ukládají zpracování hlukové studie, studie působení stroboskopického efektu, včetně minimalizace shadow flicker efektu, a také omezují světelné zatížení. Akcelerační oblasti pro VTE byly vymezeny s odstupem alespoň 500 m od obytné zástavby s ohledem na snížení rizik pro obyvatele. V případě, že by záměr nesplňoval zákonné hygienické limity (nařízení vlády č. 272/2011 Sb., o ochraně zdraví před nepříznivými účinky hluku a vibrací) a další požadavky vyplývající z příslušných právních předpisů (např. požární bezpečnost) a současně podmínky v územním opatření, nemůže být povolen. Odpovědnost za škody má provozovatel větrné elektrárny, který odpovídá za její technický stav a bezpečnost provozu podle občanského zákoníku (zákon č. 89/2012 Sb.). Vymezení akcelerační oblasti v ÚRP nezakládá možnost vyvlastnění ani právo na výstavbu VTE a nevylučuje jiné využití území. Nebylo prokázáno, že by instalace VTE měla významný negativní vliv na cenu nemovitostí či provádění investic. Lokální dopady na cenu nemovitostí konkrétních záměrů nelze posuzovat na koncepční úrovni při vymezování akceleračních oblastí v ÚRP. Návrh Změny č. 2 ÚRP byl připraven v souladu s platnou legislativou ČR a EU, včetně správního řádu, stavebního zákona,

Poř. č.	Připomínkové místo	Číslo jednací	Článek	AO	Připomínka	Vyhodnocení
					• principem předběžné opatrnosti dle čl. 191 SFEU, • právem na příznivé životní prostředí dle čl. 35 Listiny základních práv a svobod, • právem na ochranu zdraví dle čl. 31 Listiny základních práv a svobod, • právem na ochranu vlastnictví dle čl. 11 Listiny základních práv a svobod. **Závěr** Navržené akcelerační oblasti **mají zásadní střety s přírodou, krajinou, vodou i kvalitou života obyvatel**. Tyto problémy nejsou řešeny, ale pouze částečně zmírňovány. Návrh nemá dostatečné podklady, neřeší varianty řešení a nedostatečně hodnotí kumulativní dopady. Z uvedených důvodů požaduji **zásadní přepracování návrhu Změny č. 2 ÚRP**, které bude respektovat vše výše uvedené. V Zavníčích dne 29.5.2026 Jméno a příjmení: František Hána Podpis:	zákona č. 249/2025 Sb. (ZOZE) zákona č. 114/1992 Sb. (ZOPK), směrnice RED III, směrnice o ochraně volně žijících ptáků a směrnice o stanovištích. Vymezení akceleračních oblastí a podmínky v územních opatřeních jsou stanoveny na základě zákona a v jeho mezích. Dopad na veřejné zájmy byl posouzen VVURÚ.
8346.	Ondřej Kašík	MMR-45390-2026-81	99bc 99bd	AOS3 AOS4	PŘIPOMÍNKY K: I. návrhu Změny Č. 2 Územního rozvojového plánu ČR (ÚRP ČR) II. Vyhodnoceni vlivů návrhu Změny č. 2 ÚRP na udržitelný rozvoj území (SEA) III. návrhům jednotlivých územních opatření pro akcelerační oblasti (AO) vymezeným v návrhu Změny č. 2 ÚRP Tímto podávám připomínku k návrhu vymezeni akceleračních oblasti pro fotovoltaické elektrárny (NE) pro AOS3 Vrbka a AOS4 Karolín Na základě níže uvedených důvodů nesouhlasím s návrhem Změny č. 2 ÚRP ČR, Vyhodnocením vlivů návrhu Změny č. 2 ÚRP na udržitelný rozvoj území (SEA) ani s návrhy jednotlivých územních opatření pro akcelerační oblasti (AO) vymezenými v návrhu Změny č. 2 ÚRP. Veškeré níže uvedené připomínky se vztahuji současně ke všem výše uvedeným projednávaným částem veřejné vyhlášky. NEDOSTATKY NÁVRHU: · návrh není dostatečně odůvodněn a chybí konkrétní podklady (zákon č. 500/2004 Sb.) · nebyly dostatečně posouzeny dopady na životní prostředí (zákon č. 100/2001 Sb.) · hrozí narušeni krajiny a přírody (zákon č. 114/1992 Sb.) · návrh nerespektuje dostatečně ochranu hodnot území a kvalitu bydlení (zákon č. 283/2021 Sb.) · nebyly dostatečně posouzeny jiné varianty řešeni, zejména využiti brownfieldů, střech a areálů již zastavěných či narušených ploch · návrh neobsahuje dostatečně konkrétní údaje o skutečném rozsahu záboru území, umístěni panelů, trafostanic, kabelových tras, oploceni a obslužných komunikaci · návrh řeší možné problémy až dodatečně v navazujících řízeních, místo aby jim předcházel již na úrovni ÚRP · nejsou dostatečně vyhodnoceny kumulativní dopady více záměrů v území	**Neakceptováno.** Vymezení akceleračních oblastí proběhlo na základě biologického posouzení konkrétního navrhovaného území podle § 11 odst. 3 resp. 4 ZOZE, jehož výsledky spolu s výsledky vyhodnocení vlivů na životní prostředí (SEA/VVURÚ, Příloha 5 k Z2 ÚRP) byly zapracovány do návrhu Změny č. 2 ÚRP; oblasti, u nichž autorizované osoby identifikovaly významné negativní nebo kumulativní vlivy, byly ze Z2 ÚRP vyloučeny (odůvodnění Z2 ÚRP, odst. 32). Zpracování VVURÚ odpovídá obsahem i strukturou požadavkům přílohy č. 4 stavebního zákona; jde o hodnocení na úrovni koncepce, nikoli na úrovni konkrétních záměrů, a tomu odpovídá i míra podrobnosti použitých podkladů. Akcelerační oblasti v souladu s ZOZE a nařízením vlády č. 507/2025 Sb. nelze vymezovat na území lokalit soustavy Natura 2000. Vyhodnocení vlivů na lokality soustavy Natura 2000 bylo provedeno jako součást VVURÚ v souladu s § 45i zákona č. 114/1992 Sb. a odpovídá požadavkům čl. 6 směrnice o stanovištích. Pro vymezení akceleračních oblastí byla využita vrstva území významných pro netopýry dle podkladů ČESON i výskyt netopýrů hodnocený v rámci biologického posouzení; ochrana netopýrů je zajištěna souborem preventivních a provozních opatření, zejména povinností sezónních odstávek v období zvýšeného rizika mortality a monitoringem letové aktivity. Problematika krajinného rázu byla posuzována v rámci VVURÚ, a to jak z hlediska navrhovaného souboru akceleračních oblastí

Poř. č.	Připomínkové místo	Číslo jednací	Článek	AO	Připomínka	Vyhodnocení
					· není přesvědčivě doloženo, proč mají být pro NE využívány plochy ve volné krajině namísto přednostního využití ploch již zastavěných nebo jinak znehodnocených A - PŘÍRODA, KRAJINA A ŽIVOTNÍ PROSTŘEDÍ 1. Nedostatečné posouzeni vlivů na životní prostředí · výskyt chráněných druhů živočichů a rostlin nebyl dostatečně prověřen · může dojit k zásahu do biotopů, hnízdních a potravních lokalit ptáků, drobných savců, plazů a opylovačů · oplocení a rozsáhlé areály FVE mohou vytvářet migrační bariéry a fragmentovat krajinu · hrozí zásah do prvků ÚSES, významných krajinných prvků a dalších ekologicky cenných území · návrh může vést k zásadní změně krajinného rázu a k industrializaci volné krajiny · nebyl dostatečně posouzen vizuální dopad rozsáhlých souvislých ploch panelů v krajině · chybí dostatečné posouzeni rizika odrazů a oslnění 2. Nedostatečné posouzeni vlivů na vodu a klima · hrozí narušení vsakování vody do půdy a změna odtokových poměrů. · může dojit ke zhoršeni retenční schopnosti krajiny a ke zvýšení povrchového odtoku · nejsou dostatečně řešeny možné dopady na erozi půdy · chybí dostatečné posouzeni vlivu na mikroklima a lokální vodní režim · není dostatečně vyhodnocen dopad pravidelné údržby areálu na půdu, vegetaci a vodní poměry 3. Zemědělská půda · dochází k záboru a znehodnoceni kvalitní zemědělské půdy, kterou obhospodařuje zemědělský podnik Kvasicko, a.s. · může dojit k zásahu do půd I. a II. třídy ochrany · hrozí dlouhodobé omezení zemědělského využiti území · může dojít ke zhutněni půdy, zvýšeni eroze a fragmentaci pozemků · není dostatečně vyjasněn stav a možné poškození meliorací a odvodňovacích systémů B - ZÁSAHY DO JIŽ ZREALIZOVANÝCH ČI PLÁNOVANÝCH PROJEKTŮ · sakrální stavba - Kříž Sv. Josefa na parcele č. 2254 v k. ú. Vrbka u Sulimova · naučná stezka - Stezky severními Chřiby STEZKY SEVERNÍMI CHŘIBY (SÍť místních turistických tras), realizováno za podpory SZIF v roce 2024. Značená turistická stezka katastrálními územími obci Bařice, Karolin, Lubná, Vrbka.	jako celku, tak pro jednotlivé oblasti v kartách akceleračních oblastí (viz příloha č. 2 vyhodnocení vlivů). Při vymezování akceleračních oblastí byly zohledněny požadavky nařízení vlády č. 507/2025 Sb. Územní opatření stanoví podmínky zajišťující ochranu zemědělského hospodaření v akceleračních oblastech. EIA dle zákona č. 100/2001 Sb. se pro záměry ve vymezených akceleračních oblastech nebude opakovaně vyhotovovat v rámci stavebního řízení. Konkrétní záměry se nadále povolují v souladu se stavebním zákonem za podmínek stanovených v územním opatření. Kumulativní a synergické vlivy byly posuzovány v rámci SEA/VVURÚ; jejich výsledky byly promítnuty do vymezení akceleračních oblastí a podmínek územních opatření. Bezpečnostní aspekty jako požáry, oslnění či odolnost vůči extrémním klimatickým jevům jsou řešeny v rámci povolování konkrétních záměrů dle stavebního zákona; na úrovni územního plánování jsou stanoveny pouze rámcové podmínky pro jejich realizaci.

Poř. č.	Připomínkové místo	Číslo jednací	Článek	AO	Připomínka	Vyhodnocení
					· projekt Státního pozemkového úřadu - SVODNÝ PŘÍKOP V-SP2, V-SP3, HPC V-C4, V-C5, L-C4 a LBK 98 část v k.ú. Vrbka u Sulimova a Lubná u Kroměříže - Rozhodnuti povoleni stavby vydané 28.11.2025. C - NEDOSTATEČNÉ POSOUZENÍ VLIVŮ NA OBYVATELE · není dostatečně posouzen dopad na kvalitu bydlení a charakter sídel · není dostatečně vyhodnocen vliv na krajinný obraz a pohledové vztahy v území · není dostatečně řešeno možné oslněni obyvatel a uživatelů komunikaci odrazy od panelů · není dostatečně vysvětlen způsob stanoveni vzdálenosti od obytné zástavby · nebyly dostatečně posouzeny dopady na hodnotu nemovitosti a kvalitu života obyvatel · nejsou dostatečně vyhodnoceny dopady dopravy, prašnosti a stavební Činnosti v průběhu realizace " nejsou dostatečně posouzeny možné hlukové dopady souvisejících technologii, zejména trafostanic, měničů a technického zázemí D. TECHNICKÁ A BEZPEČNOSTNÍ RIZIKA 1. Nedostatečnost navržených zmírňujících opatření · navržená opatření pouze částečně zmirňuji dopady, ale neřeší samotný střet · řada opatření je formulována neurčitě a bez jasné kontroly jejich plněni · významné problémy jsou odkládány až do navazujících řízení · není zřejmé, jak bude zajištěna kontrola plnění podmínek v průběhu celé životnosti záměru 2. Technická a bezpečnostní rizika · nejsou dostatečně posouzena požární rizika spojená s fotovoltaickými panely, elektroinstalací, měniči a trafostanicemi · není dostatečně vyhodnocen způsob zásahu složek IZS v případě požáru nebo jiné havárie · hrozí poškozeni panelů a technologických části vlivem extrémního počasí (vÍtr, kroupy, přívalové srážky), tím ke znečištěni půdy v bezprostřední blízkosti v AO · nejsou dostatečně posouzeny dopady případných havárií na půdu, vodu a okolní území · není dostatečně řešen vliv kabelových tras, trafostanic a související infrastruktury · není dostatečně posouzeno riziko oslněni a vizuální distrakce řidičů Není jasně stanoveno, kdo ponese odpovědnost za případné škody na zdraví, majetku a životním prostředí. SPECIFIKACE A STŘETY V AOS3 VRBKA a AOS4 Karolin Akcelerační oblast: AOS3 Vrbka, AOS4 Karolin	

Poř. č.	Připomínkové místo	Číslo jednací	Článek	AO	Připomínka	Vyhodnocení
					Kraj: zlínský Uvedená akcelerační oblast vykazuje následující možné střety a rizika: · konkrétní dopady na místní krajinu a charakter území · možné střety s ochranou přírody a krajiny · možné zásahy do života obyvatel a kvality bydlení · možné kumulativní dopady s dalšími plánovanými záměry · nedostatečné místní podklady a vyhodnocení · nevhodné využiti kvalitní zemědělské půdy pro rozsáhlý energetický areál · možné dopady souvisejících technických staveb a přípojek na okolní území Do uvedené oblasti mohou zasahovat: · prvky ÚSES · migrační trasy živočichů · chráněná území · evropsky významné lokality (EVL), soustava Natura 2000 · významné krajinné prvky · kvalitní zemědělská půda obhospodařovaná ZP Kvasicko, a.s. · vodní zdroje · krajinný ráz · kulturní a historické hodnoty území · ochranná pásma národních kulturních památek · ochranná pásma UNESCO požaduji důsledné přehodnocení navržené akcelerační oblasti a její vyloučení z návrhu Změny č. 2 ÚRP z důvodu rozpor se zákony a právními předpisy ČR a EU Návrh je v rozporu zejména s: · zákonem č. 500/2004 Sb., správní řád · zákonem č. 100/2001 Sb., o posuzováni vlivů na životní prostředí (EIA) · zákonem č. 114/1992 Sb., o ochraně přírody a krajiny · zákonem č. 334/1992 Sb., o ochraně zemědělského půdního fondu · zákonem č. 283/2021 Sb., stavební zákon · podmínkami směrnice EU RED III, zejména pokud jde o nevhodně zvolenou lokalitu a nevyřešené dopady · principem předběžné opatrnosti dle ČI. 191 SFEU · právem na příznivé životní prostředí dle ČI. 35 Listiny základních práv a svobod · právem na ochranu zdraví dle ČI, 31 Listiny základních práv a svobod · právem na ochranu vlastnictví dle ČI. 11 Listiny základních práv a svobod Ostatní jako obyvatelka obce Lubná vyjadřuji tímto nesouhlas s vymezením akceleračních oblasti AOS3 Vrbka a AOS4 Karolin a požaduji jejich zrušeni. Nesouhlasím s jejich umístěním v katastrech obcí Vrbka, Karolin, Sulimov, Lubná a Bařice -Velké Těšany s dopadem na zábor orné půdy, která se má využívat zejména k pěstování zemědělských plodin a ne na výrobu elektřiny, jde také o zničeni půdního fondu, narušeni přirozeného vzhledu krajiny. Panely zcela změní mikroklima lokality, způsobí velkou bariéru pro volně žijící zvěř. Také vyvstává velká obava ze sníženi tržní hodnoty domů a pozemků v této oblasti. Solární panely bezesporu patří na střechy stávajících budov - sklady, průmyslové haly, parkoviště či rodinné domy nebo již znehodnocené průmyslové plochy, ovšem ne na zelené pozemky.	

Poř. č.	Připomínkové místo	Číslo jednací	Článek	AO	Připomínka	Vyhodnocení
					Navržená akcelerační oblast může mít zásadní střety s přírodou, krajinou, vodou, zemědělskou půdou i kvalitou života obyvatel. Tyto problémy nejsou dostatečně vyřešeny, ale pouze částečně zmirňovány. Návrh nemá dostatečné podklady, neřeší přesvědčivě varianty řešeni a nedostatečně hodnotí kumulativní dopady. Z uvedených důvodů požaduji vyloučení uvedené akcelerační oblasti z návrhu Změny č. 2 ÚRP.	
8347.	VÚZaRoSt, z.ú.	MMR-45391-2026-81	99czj 99czk	AOV56 AOV57	Věc: PŘIPOMÍNKA K NÁVRHU ZMĚNY Č. 2 ÚZEMNÍHO ROZVOJOVÉHO PLÁNU ČR (§ 97 zák. č. 283/2021 Sb., stavební zákon) PŘIPOMÍNKY K VYHODNOCENÍ VLIVŮ NÁVRHU ZMĚNY Č. 2 ÚZEMNÍHO ROZVOJOVÉHO PLÁNU NA UDRŽITELNÝ ROZVOJ ÚZEMÍ PŘIPOMÍNKY K NÁVRHŮM JEDNOTLIVÝCH ÚZEMNÍCH OPATŘENÍ K AKCELERAČNÍM OBLASTEM VYMEZENÝM V NÁVRHU ZMĚNY Č. 2 ÚZEMNÍHO ROZVOJOVÉHO PLÁNU I. DOTČENÉ ÚZEMÍ Tyto připomínky se vztahují k vymezení akcelerační oblasti v Plzeňském kraji, označované jako „č. AOV56 Vrabčiny a AOV57 Bílá skála“, která svými dopady zasahuje širší území Zbiroha a okolních obcí (např. Ostrovec-Lhotka, Líšná, Drahoňův Újezd, Přívětice, Těškov) a bezprostředně navazují na: • ptačí oblast NATURA 2000 CZ0211001 Křivoklátsko • evropsky významné lokality v širším území (např. CZ0214015 Vůznice) Území se nachází v bezprostřední návaznosti na CHKO Křivoklátsko a zasahuje do biosférické rezervace UNESCO Křivoklátsko, případně jejího ochranného pásma. II. ÚVOD V souladu s možností uplatnit připomínky k návrhu změny č. 2 Územního rozvojového plánu ČR podáváme následující připomínku k navrhovanému vymezení akceleračních oblasti pro rozvoj větrné energie AOV 56 a AOV 57 a v širším území Zbiroha a okolních obcí. Náš ústav dlouhodobě a systematicky pečuje o krajinu v Podbrdsku. Vlastními silami, bez nároku na zisk a výhradně na bázi obětavé dobrovolnické práce místních občanů zde budujeme a udržujeme extenzivní ovocný sad. Tento prostor není pouze zemědělským pozemkem, je to živoucí genofondová banka, kde navracíme do české krajiny původní odrůdy ovocných stromů, které formovaly ráz zdejšího regionu po generace. Sad je zároveň domovem pro několik včelstev, které zajišťují nezbytnou biodiverzitu a opylení v širokém okolí. Plánované vymezení akceleračních zón v blízkosti tohoto unikátního biotopu vnímáme jako zásah do krajinného rázu - výstavba a provoz VTE drasticky zasáhne do citlivého ekosystému sadu, ohrozí životaschopnost včelstev citlivých na vibrace a hluk (vibrace z větrných elektráren a infrazvuk narušují orientaci včel a jejich komunikaci v úlu), zcela znehodnotí estetický, rekreační a edukační přínos tohoto místa a v neposlední řadě ovlivní klima a hydrologické poměry na tomto území a v jeho okolí (masivní koncentrace turbín prokazatelně narušuje přirozené proudění vzduchu v atmosférické mezní vrstvě, vznikající mechanické turbulence promíchávají vrstvy vzduchu, což v plošném měřítku vede k mikroklimatickým změnám – vzniku antropogenních srážkových stínů, vysušování půdy v závětří a eskalaci extrémů: lokální sucho vs. přívalové deště). Už tak se zde dlouhodobě potýkáme s nedostatkem srážek kvůli nedaleké solární elektrárně, výstavba VTE by pro nás měla nejen v souvislosti se suchem fatální dopad. S návrhem Změny č. 2 Územního rozvojového plánu ČR proto zásadně nesouhlasíme a požadujeme úplné vyřazení akceleračních zón vzhledem k jejich závažným negativním dopadům na přírodu, krajinu, chráněné druhy živočichů, vodní režim území, krajinný ráz, kvalitu života obyvatel i práva územních samospráv a dotčené veřejnosti, a to konkrétně z těchto důvodů: III. KONKRÉTNÍ ODBORNÉ NÁMITKY 1) Nelze vyloučit významný vliv na NATURA 2000. Návrh neprokazuje, že vymezení akcelerační oblasti: • nebude mít významný negativní vliv na ptačí oblast CZ0211001 • neovlivní předměty ochrany V rozporu s čl. 6 odst. 3 směrnice 92/43/EHS není doloženo vyloučení	**Akceptováno částečně.** Akcelerační oblast AOV56 Vrabčiny byla zmenšena. Vymezení akceleračních oblastí proběhlo na základě biologického posouzení konkrétního navrhovaného území podle § 11 odst. 3 resp. 4 ZOZE, jehož výsledky spolu s výsledky vyhodnocení vlivů na životní prostředí (VVURÚ, Příloha 5 k Z2 ÚRP) byly zapracovány do návrhu Změny č. 2 ÚRP. Oblasti, u nichž autorizované osoby identifikovaly významné negativní nebo kumulativní vlivy, byly ze Z2 ÚRP vyloučeny. AOV56 byla s ohledem na terénní a environmentální faktory zmenšena. Zpracování VVURÚ odpovídá obsahem i strukturou požadavkům přílohy č. 4 stavebního zákona; jde o hodnocení na úrovni koncepce, nikoli na úrovni konkrétních záměrů. Akcelerační oblasti v souladu s ZOZE a nařízením vlády č. 507/2025 Sb. nelze vymezovat na území lokalit soustavy Natura 2000. Vyhodnocení vlivů na lokality soustavy Natura 2000, včetně ptačí oblasti Natura 2000 CZ0211001 Křivoklátsko, bylo provedeno jako součást VVURÚ v souladu s § 45i zákona č. 114/1992 Sb. a odpovídá požadavkům čl. 6 směrnice o stanovištích. Ochrana netopýrů je zajištěna souborem preventivních a provozních opatření, zejména povinností sezónních odstávek v období zvýšeného rizika mortality a monitoringem letové aktivity. Pro vymezení akceleračních oblastí byla využita vrstva území významných pro netopýry dle podkladů ČESON i výskyt netopýrů hodnocený v rámci biologického posouzení. Jedním z podkladů pro zpracování Z2 ÚRP byl dokument Akcelerační oblasti, předvýběr ploch k výstavbě VTE, Screening území ČR z hlediska ochrany krajinného rázu (Roman Bukáček, Simona Vondráčková, 2025). Při vymezování akceleračních oblastí byl krajinný ráz dále prověřován, a to s ohledem na hodnoty území. Vlivy na krajinný ráz pak byly dále vyhodnoceny v rámci VVURÚ, a to jak z hlediska navrhovaného souboru akceleračních oblastí jako celku, tak pro jednotlivá území v kartách akceleračních oblastí, které obsahují i mapy viditelnosti (Příloha SEA). Podmínky v územních opatřeních pak dále omezují barevné řešení doprovodných staveb a rozsah trvalých terénních úprav.

Poř. č.	Připomínkové místo	Číslo jednací	Článek	AO	Připomínka	Vyhodnocení
					vlivu. 2) Migrační koridor (Brdy – Křivoklátsko) Území představuje funkční migrační trasu a ekologické propojení významných celků. Vymezení akcelerační oblasti zde vytváří bariérový efekt a narušuje konektivitu. 3) NETOPÝŘI – konkrétní druhy a riziko V oblasti Křivoklátska a přilehlého území se běžně vyskytují zvláště chráněné druhy netopýrů, např.: • netopýr velký (Myotis myotis) • netopýr černý (Barbastella barbastellus) • netopýr vodní (Myotis daubentonii) • netopýr rezavý (Nyctalus noctula) • netopýr hvízdavý (Pipistrellus pipistrellus) Tito netopýři jsou chráněni dle práva EU a vysoce ohroženi provozem VTE (kolize, barotrauma). Návrh změny č. 2 ÚRP ČR neobsahuje žádný biologický průzkum, nehodnotí mortalitu a neřeší migrační aktivitu. Bez těchto dat nelze akcelerační oblast vymezit. 4) Krajinný ráz Území má vysokou krajinnou hodnotu v návaznosti na CHKO Křivoklátsko a VTE (cca 200 m) zásadně narušují horizont a mají obrovský vliv v širokém okolí. Hodnocení v návrhu je nedostatečné. Jedná se o zásah nadregionálního významu. 5) Kumulativní vlivy Návrh změny č. 2 ÚRP ČR neřeší souběh více projektů a celkové zatížení území, což je zásadní metodická chyba. 6) Rozsah a charakter záměru dle podkladů MMR Z podkladů Ministerstva pro místní rozvoj vyplývá, že se nejedná o jednotlivé zařízení, ale o rozsáhlý záměr umožňující umístění až cca 19 větrných elektráren (cca 11 v AOV56 a cca 8 v AOV57) o celkovém výkonu přes 60 MW. Takový rozsah představuje zásadní industrializaci krajiny s významnými kumulativními dopady. Současně podklady MMR potvrzují přítomnost zvláště chráněných druhů ptáků a netopýrů a připouštějí, že negativní vlivy mají být pouze zmírňovány (např. vypínáním turbín, monitoringem apod.), nikoliv vyloučeny. 7) Rozpor v mapových podkladech Mapové podklady akceleračních oblastí AOV56 a AOV57 současně identifikují environmentální limity území, včetně výskytu biotopů a migračních tras. Tyto skutečnosti však nejsou odpovídajícím způsobem promítnuty do samotného vymezení akceleračních oblastí. Dochází tak k rozporu mezi deklarovanou vhodností území pro akceleraci výstavby větrných elektráren a reálnými podmínkami v území. Vymezení oblastí je proto založeno na zjednodušeném a nedostatečném posouzení. 8) další nedostatky SEA: - chybí variantní řešení, bilanční posouzení, koncepční řešení budoucí ekologické likvidace odpadu, posouzení vyvolané těžby (nové kamenolomy) a vlivu VTE na klima ČR, - nedostatečné posouzení vlivu na krajinný ráz (chybí pohledové osy a vizualizace) s přihlédnutím na stínění, odlesky apod., - navrhuje nerealizovatelná zmírňující opatření (např. vypnutí VTE v průběhu orby a polní sklizně a po pět kalendářních dnů, bez uvážení vlivu počasí na délku sklizně, apod.), - nedostatečné posouzení dopadů na obyvatele (zdravotní následky, chybí posouzení vlivu nízkofrekvenčního hluku, snížení kvality života, narušení vlastnického práva – ochrana vlastnictví a jeho užívání atd.), - zcela chybí finanční a ekologické vyčíslení ztrát spojených s plošným znehodnocením majetku a nemovitostí občanů v dotčených zónách (propadem lokálního turismu a trvalým poškozením ekosystémových služeb krajiny), - podklady MMR potvrzují přítomnost zvláště chráněných druhů ptáků a netopýrů a připouštějí, že negativní vlivy mají být pouze zmírňovány (např. vypínáním turbín, monitoringem apod.), nikoliv vyloučeny, - biologický průzkum byl prováděn v nevhodném termínu a nelze ho považovat za optimální, jak osobně potvrdil na Veřejném projednání dne 15.5.2026 i jeden ze zpracovatelů SEA ,	Kumulativní a synergické vlivy – včetně efektů ve vztahu k sousedním chráněným územím a migračním koridorům – byly posuzovány v rámci SEA/VVURÚ a jejich výsledky byly promítnuty do vymezení akceleračních oblastí a podmínek územních opatření. Návrh Z2 ÚRP byl projednán s obcemi a veřejností v rámci veřejného projednání. Procesy územního plánování, které byly při pořizování Z2 ÚRP respektovány, jsou dlouhodobě nastaveny stavebním zákonem tak, aby byly v souladu s legislativou EU, včetně Aarhuské úmluvy atd. Návrh Z2 ÚRP byl připraven v souladu s platnou legislativou ČR a EU, včetně správního řádu, stavebního zákona, zákona č. 249/2025 Sb. (ZOZE) zákona č. 114/1992 Sb. (ZOPK), směrnice RED III, směrnice o ochraně volně žijících ptáků a směrnice o stanovištích. Vymezení akceleračních oblastí a podmínky v územních opatřeních jsou stanoveny na základě zákona a v jeho mezích.

Poř. č.	Připomínkové místo	Číslo jednací	Článek	AO	Připomínka	Vyhodnocení
					- SEA zcela ignoruje renomované zahraniční studie a dosavadní zkušeností ze zahraničí, - hlukové normy a metodiky pro posuzování VTE byly vytvářeny u podstatně nižších staveb (zpravidla do výšky přibližně 100–120 metrů) s výrazně nižším výkonem než mají současné průmyslové větrné elektrárny - neexistuje metodika pro posuzování vlivu VTE na bezpečnost silničního provozu a dalších bezpečnostních rizik (např. odlet ledu, havárie nebo odlet části stavby), - neexistuje komplexní právní ani metodická úprava požární bezpečnosti VTE, nejsou stanoveny konkrétní minimální odstupové vzdálenosti od obytné zástavby či lesních porostů (přičemž velká část VTE má být přímo v lesích). IV. PRÁVNÍ NÁMITKY 1) Rozpor s právem EU Návrh změny č. 2 ÚRP ČR neobsahuje odpovídající naturové posouzení a neprokazuje vyloučení vlivů a tudíž je v rozporu s judikaturou SDEU (např. C-127/02 Waddenzee). 2) Porušení principu předběžné opatrnosti Existují zjevné pochybnosti o vlivu na NATURA a o vlivu na netopýry. Přesto je výše uvedené území zařazeno do vhodné oblasti pro výstavbu VTE, to považujeme za nepřípustné. Navržená opatření přitom pouze zmírňují dopady, nikoliv jejich existenci, což neodpovídá požadavku na jejich vyloučení dle práva EU. 3) Nepřezkoumatelnost Návrh změny č. 2 ÚRP ČR postrádá konkrétní podklady a neobsahuje dostatečné odůvodnění, což je v rozporu se správním řádem. 4) Rozpor se zákonem č. 500/2004 Sb., správní řád ➢ § 3 – nebyl zjištěn stav bez důvodných pochybností ➢ § 68 – nedostatečné odůvodnění Návrh je nepřezkoumatelný, protože neobsahuje konkrétní podklady pro dané území. 5) Rozpor se zákonem č. 100/2001 Sb. (EIA/SEA), chybí posouzení: ➢ kumulativních vlivů ➢ variantního řešení ➢ konkrétních dopadů na území Dokumentace SEA je neúplná a věcně nedostatečná. 6) Rozpor se zákonem č. 114/1992 Sb. (ochrana přírody a krajiny) ➢ ohrožení krajinného rázu (§ 12) ➢ narušení ekologické stability ➢ zásah do biotopů a migračních tras 7) Rozpor se stavebním zákonem ➢ § 18 a § 19 – ochrana hodnot území ➢ požadavek na udržitelný rozvoj Návrh představuje industrializaci volné krajiny bez dostatečného odůvodnění. 8) Směrnice o ptácích (2009/147/ES) a o stanovištích (92/43/EHS) ➢ nelze vyloučit negativní vliv na chráněné druhy ➢ chybí dostatečné biologické podklady Rozpor s požadavkem vyloučení významného vlivu. 9) Směrnice EIA (2011/92/EU) ➢ nedostatečné zapojení veřejnosti ➢ nedostatečné vyhodnocení vlivů 10) Směrnice RED III (2023/2413) nebyla doložena priorita využití: ➢ zastavěných ploch ➢ brownfieldů ➢ technicky narušených území Vymezení ve volné krajině je v rozporu s principem minimalizace dopadů. 11) Evropská úmluva o krajině (European Landscape Convention), ETS No. 176 ➢ nedostatečná ochrana krajiny jako základní složky životního prostředí ➢ ignorování charakteru území ➢ nedostatečné zapojení veřejnosti do rozhodování o zásazích do krajiny 12) Aarhuská úmluva (Convention on Access to Information, Public Participation in Decision-making and Access to Justice in Environmental Matters), 1998 ➢ omezení práva veřejnosti na informace ➢ omezení účasti veřejnosti na rozhodovacích procesech (pouze formální zapojení) ➢ omezení práva veřejnosti na přístup k právní ochraně v záležitostech životního prostředí V. POŽADAVKY Primárně a jednoznačně požadujeme vyřazení AOV56 a AOV57, vymezované v rámci návrhu změny č. 2 ÚRP ČR. Tento požadavek je odůvodněn zejména tím, že v daném území nelze na základě dostupných podkladů vyloučit významný negativní vliv na soustavu Natura 2000, chráněné druhy (zejména netopýry) a krajinný ráz, a nejsou splněny podmínky pro zařazení území do akceleračních oblastí.	

Poř. č.	Připomínkové místo	Číslo jednací	Článek	AO	Připomínka	Vyhodnocení
					Zároveň (pro případ, že nebude tomuto požadavku vyhověno) požadujeme, aby návrh změny č. 2 ÚRP ČR byl vrácen k zásadnímu přepracování, a to zejména o doplnění: - posouzení vlivů na evropsky významné lokality Natura 2000 dle čl. 6 odst. 3 směrnice Rady 92/43/EHS, - dlouhodobého biologického průzkumu v délce minimálně 2–3 let (vč. určení dopadů VTE na včelstva, hmyz, žížaly, apod.), - podrobného chiropterologického průzkumu a hodnocení vlivů na populace netopýrů, - detailního ornitologického průzkumu, - analýzy celkové energetické náročnosti výstavby (LCA), - posouzení socioekonomických škod, likvidace kompozitních materiálů, sekundárních záborů půdy, - posouzení celkového vlivu masivní kumulace turbín na atmosférické proudění a klima v ČR, - vyhodnocení kumulativních a synergických vlivů v širším územním kontextu (seizmicita, vibrace, otřesy, vliv na spodní vodu), - hodnocení dopadů na krajinný ráz a dálkové pohledové vztahy, vizuální smog, - hydrogeologického a geotechnického posouzení území, - geologického a speleologického posouzení, - odborného vyhodnocení dopadů na archeologické a kulturně-historické hodnoty krajiny, - odborného vyhodnocení dopadů na zdraví člověka (vč. zahrnutí zahraničních studií ohledně infrazvuku, toxických látek na povrchu lopatek např. PFAS, atd.) a uvedení použité metodiky, - hodnocení dopadů na využití nemovitostí vlastníků v dosahu navrhovaných 500 m od obytné zástavby a přímý dopad vymezení AO na výkon vlastnických práv těchto vlastníků, včetně uvedení metodiky, na základě které se určuje vzdálenost od zastavěného území, Do doby doplnění těchto podkladů nelze území považovat za způsobilé pro vymezení akcelerační oblasti. VI. ZÁVĚR V situaci, kdy absentují klíčové odborné podklady a nelze spolehlivě vyloučit významné negativní vlivy VTE na zvláště chráněná území, zdraví obyvatel, živočichy, atd., je nezbytné postupovat v souladu s principem předběžné opatrnosti. Návrh SEA současně nedostatečně hodnotí kumulativní a synergické vlivy navrhované akcelerační oblasti ve spojení s narůstající technickou a environmentální zátěží území. S ohledem na výše uvedené skutečnosti tedy nelze na základě dostupných podkladů spolehlivě vyloučit významný negativní vliv na lokality soustavy Natura 2000, a návrh změny č. 2 ÚRP ČR je proto nedostatečně podložený, nepřezkoumatelný a v rozporu s požadavky právních předpisů. Požadujeme, aby si pořizovatel návrhu vyžádal odborná stanoviska příslušných orgánů ochrany přírody, zejména Krajského úřadu Plzeňského kraje, odboru životního prostředí, a Agentury ochrany přírody a krajiny ČR k výše uvedeným skutečnostem, zejména ve vztahu k ochraně přírody, krajiny, zvláště chráněných druhů a soustavy Natura 2000. Návrh v předložené podobě není dostatečně odůvodněný, není podložen odbornými daty, je v rozporu s právními předpisy ČR i EU a může mít závažné dopady na krajinu, životní prostředí i obyvatele, proto požadujeme především vyřazení akceleračních oblastí vymezované v rámci návrhu Změny č. 2 ÚRP ČR. Žádáme, aby tato připomínka byla řádně vypořádána v souladu se zákonem, aby bylo uvedeno konkrétní odůvodnění přijatého řešení a aby v souladu se správním řádem bylo zasláno písemné vyrozumění o způsobu věcného vyřízení a vypořádání této zásadní připomínky v zákonem stanovené lhůtě.	

Poř. č.	Připomínkové místo	Číslo jednací	Článek	AO	Připomínka	Vyhodnocení
8348.	Obec Bukovice	MMR-45392-2026-81	99cu	AOV38	**endors advokátní kancelář** **Obrovského 2407** **141 00 Praha – Chodov** t.: +420 601 501 630 e.: info@endors.cz w.: www.endors.cz Na Poříčí 2090/2 110 00 Praha 1 – Nové Město IČO: 05192307 DIČ: CZ05192307 Karla Tomana 46/6 500 03 Hradec Králové spis. zn.: C 259755 vedená u Městského soudu v Praze *DATOVOU ZPRÁVOU* **Ministerstvo pro místní rozvoj** Odbor územního plánování Staroměstské náměstí 6 110 00 Praha 1 ID datové schránky: 26iaava V Praze dne 1. června 2026 **Připomínky k** **návrhu změny č. 2 územního rozvojového plánu** **vyhodnocení vlivů návrhu změny č. 2 územního rozvojového plánu na udržitelný rozvoj území** **návrhů jednotlivých územních opatření k akceleračním oblastem vymezeným v návrhu změny č. 2 územního rozvojového plánu** **Podatel** obec Bukovice IČO 006 37 726 sídlo obecního úřadu: Bukovice 36, 679 23 Lomnice u Tišnova **Zastoupen:** **JUDr. Vítem Kučerou, MBA, advokátem ev. č. ČAK 16957,** vykonávajícím advokacii jako společník endors advokátní kancelář s.r.o., se sídlem Obrovského 2407, PSČ 141 00, Praha 4 – Chodov, ID datové schránky advokáta kfru887 **Připomínky obce** **SEZNAM PŘÍLOH** 1. Plná moc	**Akceptováno.** Akcelerační oblast AOV38 Rohozec byla vypuštěna.

Poř. č.	Připomínkové místo	Číslo jednací	Článek	AO	Připomínka	Vyhodnocení
					=endors Ministerstvo pro místní rozvoj – Odbor územního plánování (dále jen „**Pořizovatel**") zveřejnilo dne 14. 4. 2026 veřejnou vyhlášku o konání veřejného projednání a zveřejnění návrhu změny č. 2 územního rozvojového plánu (dále jen „**Návrh ÚRP**"), vyhodnocení vlivů návrhu změny č. 2 územního rozvojového plánu na udržitelný rozvoj území (dále jen „**Vyhodnocení vlivů**") a návrhů jednotlivých územních opatření k akceleračním oblastem vymezeným v návrhu změny č. 2 územního rozvojového plánu, a to včetně návrhu územního opatření k akcelerační oblasti AOV38 Rohozec (dále jen „**Návrh AOV38**"), která zasahuje do katastrálních území 613011 Jeneč v obci Brťov-Jeneč (správní obvod obce s rozšířenou působností, dále jen „**ORP**", Blansko); 616010 Bukovice u Rohozce v obci Bukovice, 739511 Rašov ve stejnojmenné obci, 740454 Rohozec u Tišnova v obci Rohozec, 762377 Šerkovice ve stejnojmenné obci, 774634 Unín ve stejnojmenné obci a 792918 Zhoř u Rohozce v obci Zhoř (správní obvod ORP Tišnov) (dále jen „**Zóna AOV38**"). V souladu s § 97 odst. 1 z. č. 283/2021 Sb., stavebního zákona (dále jen „**SZ**"), může každý do 15 dnů ode dne veřejného projednání uplatnit písemně své připomínky k návrhu územně plánovací dokumentace a vyhodnocení vlivů, přičemž toto ustanovení se dle § 12 odst. 2 z. č. 249/2025 Sb., o urychlení využívání obnovitelných zdrojů energie (dále jen „**ZOZE**"), použije obdobně také ve vztahu k návrhu územního opatření pro každou akcelerační oblast, která má být vymezena. K veřejnému projednání došlo dne 15. 5. 2026, lhůta pro podání připomínek tedy uplyne dne 1. 6. 2026. Podatel, kterým je obec, na jejímž území má být vymezena Zóna AOV38 Rohozec, tedy řádně a včas uplatňuje své připomínky, jelikož nesouhlasí s vymezením AOV38 Rohozec, a to jak v Návrhu ÚRP, tak v Návrhu AOV38 Rohozec, ani se souvisejícím Vyhodnocení vlivů. **I. ÚVODNÍ SHRNUTÍ** 1. Územní rozvojový plán i územní opatření jsou opatřeními obecné povahy a nástroji územního plánování dle § 61 SZ sloužícími k regulaci využití území. 2. Opatření obecné povahy představuje tzv. smíšený správní akt, kombinující prvky právních aktů individuálních a normativních. Podle § 171 in fine zákona č. 500/2004 Sb., správní řád (dále jen „**Správní řád**" nebo „**SŘ**") opatření obecné povahy není právním předpisem ani správním rozhodnutím. Jelikož nejde o právní předpis, ale o jinou (smíšenou) formu činnosti veřejné správy, již ze zásady právnosti a zákonnosti zakotvené v § 2 odst. 1 Správního řádu vyplývá, že opatření obecné povahy musí být nejen v souladu se zákony, ale i podzákonnými právními předpisy. Základní zásady činnosti správních orgánů přitom dopadají na všechny postupy správních orgánů při výkonu veřejné správy, včetně procesu vydávání opatření obecné povahy. Opatřením obecné povahy tudíž může docházet toliko ke konkretizaci zákonné povinnosti, nikoliv k ukládání nových povinností, jež zákon neobsahuje. 3. Návrh ÚRP vymezuje akcelerační oblasti jako oblasti nezbytné pro příspěvek ČR k celkovému cíli EU v oblasti obnovitelných zdrojů energie do roku 2030 z hlediska rozvoje výroby energie z energie slunečního záření a oblasti nezbytné pro příspěvek ČR k celkovému cíli EU v oblasti obnovitelných zdrojů energie do roku 2030 z hlediska rozvoje výroby energie z větrné energie.	

Poř. č.	Připomínkové místo	Číslo jednací	Článek	AO	Připomínka	Vyhodnocení
					=endors 4. V akceleračních oblastech má povolování záměrů využívajících větrnou energii, resp. záměrů využívajících energii slunečního záření, probíhat v jednodušším režimu dle ZOZE. 5. Konkrétní kritéria využití území a podmínky pro to, aby záměry větrných elektráren (dále jen „**VTE**") či fotovoltaických elektráren (dále jen „**FVE**") mohly být povolovány v jednodušším režimu, jsou stanoveny v jednotlivých územních opatřeních. 6. Pro vymezení oblastí pro VTE má platit zejména, že budou prověřeny celistvé plochy o velikosti 2,5 km^2 a větší, které nebudou zahrnovat zastavěná území, budou vzdáleny minimálně 3 km od hranice sousedních států a nebudou mít zásadní vizuální dopad na ochranu krajinného rázu, zejména krajinných dominant, včetně významných nemovitých kulturních památek. Instalovaný výkon výroben umístitelných v jednotlivých akceleračních oblastech by měl dosáhnout optimálně potenciálního výkonu 10 MW na 1 km^2 nebo více. 7. **Návrh ÚRP i Návrh AOV38 však vykazují zásadní faktické i právní vady a negativně zasahují do práv Podatele, které mu z pozice obce náleží a která má také jako obec chránit a naplňovat. Oba návrhy dle Podatele nesplňují nároky kladené na opatření obecné povahy z hlediska vhodnosti, potřebnosti a minimalizace zásahů. Ani jeden z návrhů pak dle Podatele neobstojí ani při zkoumání, zda je následek napadeného opatření obecné povahy úměrný sledovanému cíli.** 8. S ohledem na výše uvedené formuluje Podatel níže své připomínky. **II. PŘIPOMÍNKY K NÁVRHU ZMĚNY Č. 2 ÚZEMNÍHO ROZVOJOVÉHO PLÁNU** **II.1 Zásah do práva na samosprávu** 9. **Podatel, jako územní samosprávný celek má ústavně garantované právo na samosprávu, které je zakotveno v čl. 100 odst. I Ústavy.** Součástí práva na územní samosprávu je i rozhodování obce o rozvoji vlastního území prostřednictvím územního plánování, **jak** potvrzuje i Ústavní soud v právní větě svého nálezu ze dne 7. 5. 2013, č. j. III. ÚS 1669/11: *„Do samostatné působnosti obce na základě zvláštních zákonů patří mj. též schvalování územně plánovací* dokumentace. ***Rozhodování o rozvoji spravovaného území patří mezi základní práva územní samosprávy.***" 10. Tomuto ústavnímu principu odpovídá i samotná struktura systému územního plánování, která je založena na hierarchii územně plánovací dokumentace. Nadřazené stupně dokumentace mají stanovovat zejména širší koncepční rámec a obecné požadavky, zatímco konkrétní podoba využití území má být dotvářena na nižších úrovních územního plánování, především obcí. Tento závěr podporuje i ustanovení § 72 odst. 1 SZ, podle kterého **územně plánovací dokumentace nesmí obsahovat podrobnosti, které náležejí svým obsahem navazující územně plánovací dokumentaci** nebo rozhodnutí. 11. Právě obec totiž disponuje detailní znalostí místních poměrů, krajinných hodnot, charakteru zástavby, dopravních vazeb i potřeb místních obyvatel. ÚS ve svém nálezu ze dne 19. 11. 1996 v této souvislosti zdůrazňuje, že:	

Poř. č.	Připomínkové místo	Číslo jednací	Článek	AO	Připomínka	Vyhodnocení
					=endors ***„...považuje místní samosprávu za nezastupitelnou složku rozvoje demokracie. Místní samospráva je výrazem práva a schopnosti místních orgánů, v mezích daných zákonem, v rámci své odpovědnosti a v zájmu místního obyvatelstva regulovat a řídit část veřejných záležitostí."*** 12. Územní rozvojový plán je nadřazenou územně plánovací dokumentací jak pro zásady územního rozvoje, tak pro územní či regulační plány. Přitom dle § 73 odst. 4 SZ platí, že je-li to účelné, **navazující územně plánovací dokumentace zpřesňuje vymezení ploch a koridorů vymezených v nadřazené územně plánovací dokumentaci**. K tomu NSS ve svém rozsudku ze dne 30. 7. 2021, č. j. 4 As 41/2021-46, uvádí, že: *„Nástroje územního plánování tvoří ucelený hierarchický systém, jehož vyšší stupně jsou nadřízeny stupňům nižším a do značné míry určují jejich obsah.* ***Podstatou systému nástrojů územního plánování je postupná konkretizace jednotlivých obecných záměrů při respektování této hierarchie."*** 13. Pokud by Návrh ÚRP vymezil Zónu AOV38 navrženým způsobem, tedy zcela konkrétně a fakticky definitivně, ponechal by Podateli již **jen minimální či čistě formální prostor pro vlastní regulační úvahu v navazující územně plánovací dokumentaci, a to navíc jen tehdy, pokud to nadřízený orgán nevyloučí** postupem dle § 5 odst. 2 ZOZE. 14. S ohledem na to, že dle § 73 odst. 3 SZ platí, že nadřazená územně plánovací dokumentace je závazná pro obsah navazující územně plánovací dokumentace, **Podatel ztrácí možnost rozhodovat o tom, zdali se na jeho území akcelerační oblast vymezí.** 15. Dále kvůli tomu, že se k části navazující územně plánovací dokumentace, která je v rozporu s nadřazenou územně plánovací dokumentací, nepřihlíží, **Podatel ztrácí možnost stanovit využití území s ohledem na ochranu obytného prostředí, krajinného rázu či zachování rekreační funkce krajiny jako nezastavěné plochy, nebo určit dané území k dalšímu rozvoji obce.** 16. **Tím, že je Podatel Návrhem ÚRP zbaven možnosti efektivně záměr místně korigovat, upravit jeho parametry, hledat šetrnější variantní řešení či zohlednit specifické místní podmínky a potřeby svých obyvatel, je tento Návrh ÚRP v přímém rozporu s právem na místní samosprávu.** 17. **Dle čl. 101 odst. 4 Ústavy může stát do výkonu samosprávy zasahovat pouze tehdy, vyžaduje-li to ochrana zákona, a pouze přiměřeným způsobem. Tento předpoklad však není v rámci Návrhu ÚRP naplněn a jedná se tedy o nepřípustný zásah do ústavně garantovaných práv**. **II.2 Negativní zásah do dalšího rozvoje území** 18. Návrh ÚRP je v příkrém rozporu s principy územního plánování, neboť akcelerační oblasti vymezuje již natolik konkrétním a detailním způsobem, že obcím fakticky neumožňuje o budoucím využití vlastního území efektivně rozhodovat. Podatel a další obce tak ztrácí možnost záměr dále korigovat, hledat variantní a šetrnější řešení, reagovat na místní limity území či zohlednit specifické potřeby svých obyvatel.	

Poř. č.	Připomínkové místo	Číslo jednací	Článek	AO	Připomínka	Vyhodnocení
					endors 19. Vymezení akceleračních oblastí Návrhem ÚRP představuje dlouhodobý a intenzivní zásah do možností rozvoje dotčeného území. Účelem vymezení akcelerační oblasti je vytvořit území přednostně určené pro umisťování a povolování zařízení pro výrobu energie z obnovitelných zdrojů. **S ohledem na to, že navazující územně plánovací dokumentace je vázána nadřazenou územně plánovací dokumentaci, dochází fakticky k blokaci rozvojových koncepcí obcí v dotčeném území.** 20. Důsledkem vymezení akcelerační oblasti tedy je, že obce již nebudou moci v dané části svého území svobodně plánovat takové formy rozvoje, které by výstavbu zdrojů obnovitelných zdrojů energie znemožňovaly. Urbanistický rozvoj obcí tak bude významně omezen například při vymezování nových ploch pro bydlení, občanskou vybavenost či rekreaci. 21. Tento zásah je o to intenzivnější, že akcelerační oblasti a případná výstavba budou mít dlouhodobé důsledky, přičemž obce budou mít v budoucnu omezenou možnost pružně reagovat na změny místních potřeb, demografického vývoje či urbanistické koncepce. Takový postup je v rozporu se základní funkcí územního plánování jako procesu průběžného vyvažování veřejných a soukromých zájmů v území a nepřiměřeně omezuje právo obce určovat vlastní rozvojovou koncepci. 22. Návrhem ÚRP se navazující územně plánovací dokumentace redukuje na pouhé převzetí již předem závazně určeného řešení bez reálného prostoru pro autonomní rozhodovací činnost obce. **Takový postup fakticky vyprazdňuje vlastní obsah územně plánovací pravomoci obce a přesouvá rozhodování o konkrétní podobě rozvoje území na centrální úroveň, čímž také dochází k nepřiměřenému zásahu do ústavně zaručeného práva na samosprávu.** **II.3 Negativní zásah do dalších funkcí obce jako samosprávného celku** 23. Podle čl. 100 odst. 1 Ústavy **je obec územním společenstvím občanů, které má právo na samosprávu**. Smyslem samosprávy je možnost místního společenství prostřednictvím orgánů obce rozhodovat o otázkách, které bezprostředně ovlivňují život obyvatel obce. K tomu § 2 odst. 2 z. č. 128/2000 Sb. o obcích stanoví (dále jen „**ZO**"), že **obec pečuje o všestranný rozvoj svého území a o potřeby svých občanů**. 24. Vymezením Zóny AOV38 dochází nejen k omezení plánovací autonomie Podatele, ale současně i k zásahu do samotné podstaty územní samosprávy spočívající v péči o potřeby vlastních občanů a ochranu kvality života na území obce. 25. Podatel nese odpovědnost za ochranu kvality života svých obyvatel a dlouhodobě udržitelného rozvoje území a je povinen tyto hodnoty chránit a rozvíjet. Vymezení Zóny AOV38 ale vytváří předpoklad budoucí realizace výrazných zařízení obnovitelných zdrojů energie, VTE, aniž by měl Podatel reálnou možnost takové vymezení akcelerační oblasti ovlivnit nebo odmítnout s ohledem na konkrétní místní podmínky. 26. **Výstavba VTE může mít významné dopady na život obyvatel obce, zejména z hlediska hlukové zátěže, narušení klidové povahy území, změny krajinného rázu, zásahu do rekreační funkce krajiny či potenciálních negativních vlivů na zdraví a kvalitu bydlení.**	

Poř. č.	Připomínkové místo	Číslo jednací	Článek	AO	Připomínka	Vyhodnocení
					=endors 27. **Pokud Návrh ÚRP vymezuje akcelerační oblast, ztrácí Podatel možnost efektivně hájit zájmy svých obyvatel a vykonávat svou ústavně zaručenou roli při správě a rozvoji vlastního území, čímž jsou narušeny funkce obce jako samosprávného celku.** **II.4 Negativní zásah do majetku obce** 28. Územní samosprávné celky mají podle čl. 101 odst. 3 Ústavy právo vlastnit majetek a hospodařit podle vlastního rozpočtu. Majetek obcí přitom slouží jako jeden z předpokladů pro efektivní výkon samosprávy a zabezpečování potřeb obyvatel. Ustanovení § 38 odst. 1 ZO ukládá obci **povinnost pečovat o zachování a rozvoj svého majetku**. 29. Vymezení Zóny AOV38 a případná realizace VTE přitom může vést ke snížení hodnoty obecního majetku, zejména pozemků a souvisejících staveb. Negativní dopady na krajinný ráz, klidovou povahu území, rekreační využití krajiny či atraktivitu území pro bydlení a další rozvoj mohou významně omezit využitelnost majetku Podatele a jeho tržní hodnotu. Může tak dojít k omezení budoucích možností hospodárného nakládání s majetkem Podatele. 30. Snížení hodnoty majetku Podatele může dopadnout i na jeho schopnost plnit své samosprávné funkce a financovat další rozvoj území. Omezení majetkové základny Podatele může vést k omezení jeho budoucích příjmů, investičních možností, schopnosti zabezpečovat potřeby obyvatel či realizace veřejně prospěšných projektů. 31. **Návrh ÚRP tak nezasahuje pouze do autonomie územního plánování Podatele, ale rovněž negativně zasahuje do jeho ústavně chráněné majetkové sféry, která tvoří nezbytný předpoklad výkonu územní samosprávy.** **II.5 Negativní zásah do zdraví občanů Podatele** 32. Jak již bylo nastíněno výše, Návrh ÚRP může vymezením Zóny AOV38 potenciálně zasáhnout do zdraví občanů Podatele. Jak stanoví § 35 ZO, do samostatné působnosti obce patří záležitosti, které jsou v zájmu obce a občanů obce, přičemž obec ve svém územním obvodu pečuje v souladu s místními předpoklady a s místními zvyklostmi o vytváření podmínek pro uspokojování potřeb svých občanů, mimo jiné rozvoje zdraví. **Proto Podatel výslovně podává připomínky vůči zásahům do zdraví svých obyvatel, které mohou v souvislosti s vymezením Zóny AOV38 hrozit.** 33. **Provoz VTE je spojen s kontinuálním pohybem rotorů, vznikem slyšitelného hluku i nízkofrekvenčních vibrací. Tyto vlivy mohou vést ke zhoršení kvality spánku, psychické pohody a potenciálně i k jiným negativním vlivům, a to zejména v oblasti s dosud nízkou hlukovou zátěží. Tyto negativní vlivy by na území Podatele dopadaly obzvláště negativně, jelikož jej Zóna AOV38 obstupuje v půlkruhu. Pokud by VTE byly takto umístěny, jejich negativní vlivy by se kumulovaly a střetávaly právě na území Podatele a ovlivňovaly tak jeho obyvatele.** 34. I když budou stanoveny limity pro zátěž slyšitelným hlukem, neznamená to, že bude zabráněno negativním vlivům infrazvukových vibrací. Dlouhodobé vystavení může potenciálně vést k chronické stresové odezvě, potížím se soustředěním, podrážděnosti,	

Poř. č.	Připomínkové místo	Číslo jednací	Článek	AO	Připomínka	Vyhodnocení
					=endors zhoršení kvality spánku, závratím či nevolnosti. **To, že zvuk není slyšitelný, neznamená, že nemá vliv na lidské zdraví.** 35. **Dále je při posuzování vlivu VTE na zdraví nutné zohlednit stroboskopický jev, shadow flicker efekt či omezení výhledu.** I když Návrh AOV38 ukládá zpracovat studii působení stroboskopického efektu na obytnou zástavbu, na jejímž základě se má doba provozu omezit tak, aby shadow flicker efekt nepřekročil určitou dobu trvání za rok, permanentní pohyb rotorů může negativně psychologicky působit i v případech, kdy pohyblivé stíny nedopadají přímo na obytnou oblast. Neustálý pohyb vysokých konstrukcí v zorném poli může představovat rušivý faktor, a to zejména v jinak klidném venkovském prostředí. 36. **Za problematické Podatel rovněž považuje spad materiálu z listů turbín větrných elektráren.** Listy jsou vyráběny z epoxidu, skelných vláken a dalších chemikálií. Vzhledem k tomu, že okrajové části listů dosahují velkých rychlostí, dochází při působení atmosférických vlivů k obrušování částic materiálu. **Částice se následně dostávají do vzduchu, vody i půdy, z nichž se nedají odstranit, a působí negativně na zdraví obyvatel i na životní prostředí.** 37. Při vymezení Zóny AOV38 není dostatečná pozornost věnována kumulativním dopadům jednotlivých vlivů jako je hluk, světelné efekty a materiálové znečištění, které se sčítají a vzájemně umocňují. Navržené podmínky a zmírňující opatření uvedené v souvisejícím Návrhu AOV38 potvrzují, že si je Pořizovatel vědom existence významných negativních vlivů provozu VTE na okolí, při vymezování Zóny AOV38 však nebyl dostatečně respektován princip minimalizace zásahů. Zásah do zdraví obyvatel bude o to intenzivnější, že půjde o působení dlouhodobé až trvalé, obyvatelé budou negativním vlivům vystaveni každodenně po celou dobu provozu. **II.6 Negativní zásah do životního prostředí a krajinného rázu** 38. Návrh ÚRP při vymezení Zóny AOV38 nedostatečně zohledňuje ochranu životního prostředí a nevychází z dostatečně konkrétních a lokalizovaných podkladů pro posouzení dopadů na jednotlivé složky životního prostředí. 39. Vymezení akcelerační oblasti přitom může mít významné negativní dopady na biodiverzitu, zejména na populace ptactva a netopýrů, u nichž je obecně známo riziko kolizí s rotory VTE a narušení migračních tras. 40. O negativním zásahu do životního prostředí, zejména pak do soustavy NATURA 2000, svědčí Vyhodnocení vlivů, které v dubnu 2026 zpracovala společnost ASITIS s.r.o., a ve kterém se v části 2 (Posouzení vlivů na lokality soustavy Natura 2000) na str. 89 výslovně uvádí, že Zóna AOV38 bude mít mírně negativní vliv na evropsky významnou lokalitu Dlouhá Lhota, jejímž předmětem ochrany je vrápenec malý. Negativní vliv Zóny AOV38 není vyloučen ani na biotop vybraných zvláště chráněných druhů velkých savců (rys ostrovid a vlk obecný), kteří v dané oblasti migrují mezi Žďárskými vrchy a Drahanskou vrchovinou. Neopominutelné rovněž je, že ve své severozápadní části navrhovaná Zóna AOV38 zasahuje do Přírodního parku Svratecká hornatina. 41. Vymezením Zóny AOV38 také dochází k zásahu do ekologické stability krajiny, a to zejména fragmentací území, narušením krajinných struktur a přirozených vazeb mezi	

Poř. č.	Připomínkové místo	Číslo jednací	Článek	AO	Připomínka	Vyhodnocení
					=endors jednotlivými biotopy. 42. Návrh ÚRP rovněž nedostatečně hodnotí kumulativní a synergické vlivy jednotlivých záměrů, přičemž právě souběh hlukové zátěže, vizuálních dopadů, zásahů do krajiny a environmentální zátěže může představovat zásah výrazně intenzivnější než jednotlivé vlivy hodnocené izolovaně. 43. V rozporu s principem prevence není spolehlivě vyloučeno, že realizace záměrů v rámci Zóny AOV38 povede k nevratným zásahům do přírodních hodnot území. Z tohoto důvodu je Návrh ÚRP v rozporu s požadavky na ochranu životního prostředí a principem udržitelného rozvoje. Návrh ÚRP z tohoto důvodu také negativně zasahuje do dílčí složky práva na samosprávu, která spočívá v zajištění udržitelného rozvoje a zdravého životního prostředí pro obyvatele Podatele. 44. K nedostatečnému vyhodnocení vlivů na životní prostředí došlo také v důsledku zjednodušeného biologického průzkumu, jehož časový rozsah byl omezen na období tří měsíců, a který tak zjevně nesplňuje požadavky na komplexní a odborně způsobilé posouzení dotčeného území. 45. Takto časově limitovaný průzkum nemůže objektivně zachytit skutečný stav ekosystémů v dané lokalitě, zejména s ohledem na sezónní variabilitu výskytu jednotlivých druhů, jejich migrační chování, hnízdní období, reprodukční cykly a další ekologicky významné faktory, které se projevují v rámci celoročního cyklu. 46. Dotčené území zahrnuje rozsáhlé lesní porosty a nachází se v přímé vazbě na vodní biotopy, konkrétně rybníky a laguny, které představují ekologicky významná a zranitelná stanoviště. Bez provedení řádného, metodicky odpovídajícího a minimálně celoročního biologického průzkumu nelze spolehlivě ověřit ani vyloučit negativní vliv na tyto lokality. 47. Za této situace je nepřípustné rozhodovat o vymezení akcelerační oblasti a o umístění konkrétních staveb bez existence dostatečných a odborně podložených podkladů, které by umožnily řádné posouzení vlivů na životní prostředí a veřejné zdraví. Nedostatečnost biologického průzkumu představuje podstatnou vadu podkladů rozhodnutí, která může mít za následek jeho nezákonnost. 48. Podatel proto požaduje, aby byl biologický průzkum doplněn v rozsahu odpovídajícím celoročnímu sledování, proveden odborně způsobilými osobami a následně řádně vyhodnocen. Teprve na základě takto doplněných podkladů je možné zodpovědně posoudit vhodnost vymezení akcelerační zóny v předmětné lokalitě. 49. Z hlediska krajinného rázu je nutné uvést, že území obcí Brťov-Jeneč, Bukovice, Rašov, Rohozec, Unín a Zhoř je ZÚR Jihomoravského kraje zařazeno pod krajinný celek Kunštátsko-nedvědický, přičemž jednou z jeho cílových kvalit má být ***„krajina hodnotných pohledů a pohledových horizontů“*** s tím, že ***„pohledově se uplatňující kulturně historické a architektonické dominanty (hrad Pernštejn, zámek Kunštát, zámek Lomnice)“***. 50. Podle ZÚR jsou dále pro územní plánování stanoveny úkoly spočívající ve **vytváření územních podmínek pro ochranu krajiny před umísťováním výškově, plošně**	

Poř. č.	Připomínkové místo	Číslo jednací	Článek	AO	Připomínka	Vyhodnocení
					=endors **a objemově výrazných staveb, přičemž na území přírodních parků se mají vytvářet územní podmínky pro důslednou ochranu krajinného rázu.** 51. Krajinný ráz je přitom jednou z hodnot, která je chráněna zákonem č. 114/1992 Sb., o ochraně přírody a krajiny. Návrh ÚRP však vytváří podmínky pro zásadní narušení krajinného rázu, byť jiné územně plánovací dokumenty, ZÚR Jihomoravského kraje, tyto hodnoty jasně definují a důsledně trvají na jejich ochraně výše popsanými omezeními. 52. Narušení krajinného rázu je přitom stejně nepřípustné jako negativní zásahy do jednotlivých složek životního prostředí a dalších zájmů chráněných právními předpisy. Návrh ÚRP tedy ani v tomto ohledu neobstojí z pohledu zákonnosti. **II.7 Vady Návrhu ÚRP** 53. Návrh ÚRP vykazuje vady, které způsobují jeho nezákonnost a pro které jej nelze přijmout. Návrh ÚRP neodpovídá nárokům, které vyplývají pro opatření obecné povahy z ustálené rozhodovací praxe správních soudů. 54. Návrh ÚRP je postaven na **nedostatečně zjištěném skutkovém stavu**. Podklady, z nichž vychází vymezení Zóny AOV38 Rohozec, nejsou dostatečně konkrétní a nezohledňují specifické místní podmínky území Podatele, zejména z hlediska hlukové zátěže, krajinného rázu, dopadů na zdraví obyvatel či ekologických vazeb v území. 55. Návrh ÚRP pracuje převážně s obecnými či modelovými předpoklady, aniž by byly tyto přiměřeně ověřeny pro konkrétní území. Nedostatečné zjištění skutkového stavu způsobuje, že Návrh ÚRP nemá dostatečný faktický základ pro takto intenzivní zásah do práv Podatele, který je popsán výše. 56. Při vydávání opatření obecné povahy je však nezbytné, aby pořizovatelé vycházeli ze spolehlivě zjištěného skutkového stavu věcí a zajistili si dostatečné podklad pro to, aby dokázali řádně a přesvědčivě odůvodnit, že přijatý návrh není v rozporu s principem proporcionality a přijaté řešení je nejlepším možným z existujících variant, vč. varianty nulové. 57. Nedostatečné zjištění skutkového stavu se pak odráží nejen ve vymezení rozsahu Zóny AOV38, ale také v podmínkách stanovených v Návrhu AOV38, k tomu níže v další části tohoto podání. ***Rozpor Návrhu ÚRP a Návrhu AOV38 s právními předpisy*** 58. Vymezení Zóny AOV38 probíhá na základě ZOZE, který do české právní úpravy promítá související požadavky obsažené v tzv. směrnici RED III. ZOZE k vymezování akceleračních oblastí stanoví, že se vymezují v nezbytné oblasti vymezené pro využití stejného druhu obnovitelného zdroje energie. **Akcelerační oblast nelze vymezit na území evropsky významné lokality, ptačí oblasti a zvláště chráněného území** a na území, které stanoví vláda nařízením s ohledem na ochranu životního prostředí, státní památkovou péči, obranu a bezpečnost státu, lázeňství, letectví nebo veřejnou meteorologickou službu.	

Poř. č.	Připomínkové místo	Číslo jednací	Článek	AO	Připomínka	Vyhodnocení
					=endors 59. Akcelerační oblast se vymezuje tak, aby záměry pro využití obnovitelného zdroje energie, pro který je tato oblast vymezována, **neměly s ohledem na limity využití území významný dopad zejména na životní prostředí** a zájmy obrany a bezpečnosti státu. 60. Při vymezování akcelerační oblasti **se upřednostňují umělé a zastavěné plochy, jako jsou dopravní infrastruktura a její blízké okolí, parkoviště, zemědělské stavby a stavby pro průmysl včetně nádvoří, skládky, území narušená povrchovou těžbou, kde ještě nebyla zahájena rekultivace, umělé vodní útvary, případně objekty technické vodohospodářské infrastruktury, a dále znehodnocená půda, kterou nelze využívat pro zemědělství**. 61. Návrh ÚRP vymezující Zónu AOV38 je v přímém rozporu s těmito zákonnými požadavky, když je Zóna AOV38 vymezena v těsné blízkosti evropsky významné lokality, přičemž v rámci Vyhodnocení vlivů bylo stanoveno, že Zóna AOV38 bude mít na ni a na soustavu NATURA 2000 negativní vliv. 62. Odůvodnění Návrhu ÚRP dále uvádí, že: *„Z hlediska krajinného rázu byla stěžejním kritériem ochrana obrazu území Svratecké hornatiny. S ohledem na mimořádnou krajinnou hodnotu této oblasti a její vysokou pohledovou exponovanost je kladen důraz na citlivé začlenění technických prvků do reliéfu tak, aby nebyla narušena historická a přírodní identita tohoto pomezního území."* 63. **Je tedy zjevné, že území, v němž je Zóna AOV38 vymezena, není umělou či zastavěnou plochou nebo např. narušeným územím. Vymezení Zóny AOV38 v dané lokalitě je tedy v přímém rozporu s požadavky na vymezování akceleračních oblastí, které jsou uvedeny v § 4 ZOZE.** 64. Zóna AOV38 je navíc vymezena na hospodářsky využívaných pozemcích, které jsou součástí zemědělského půdního fondu a spadají i do I. třídy ochrany. **I zde je tedy zjevný rozpor vymezené Zóny AOV38 se zákonem.** 65. Kromě rozporu se ZOZE je pak vymezení Zóny AOV38 též v rozporu se zákonem č. 334/1992 Sb., o ochraně zemědělského půdního fondu (dále jen „**ZOZPF**"), který stanoví, že pro nezemědělskou činnost je nezbytné používat především nezemědělskou půdu. Pokud i tak dojde k situaci, kdy je použití zemědělské půdy nevyhnutelné, je nutno dodržovat pravidla daná zákonem. Jde především o pravidlo, že je nutno přednostně odnímat půdu ze zastavěných ploch, půdu méně kvalitní (určeno třídami ochrany), odnímáním také co nejméně zasahovat do organizace půdního fondu, odnímat jen nejnutnější plochu apod. 66. Tato povinnost pak váže i pořizovatele územně plánovací dokumentace, což vyplývá nejen přímo ze ZOZPF, ale rovněž z rozsáhlé rozhodovací praxe správních soudů, neboť již v koncepční fázi územně plánovací činnosti (srov. § 5 ZOZPF) je třeba zohledňovat otázku zvýšené ochrany nejkvalitnějších zemědělských půd, nikoliv jen ve fázi vlastního rozhodování o odnětí pro konkrétní záměr (srov. Rozsudek Krajského soudu v Praze ze dne 14. 11. 2019, č. j. 43 A 201/2018 - 105, bod 48; podobně jiný rozsudek téhož soudu ze dne 8. 9. 2017, č. j. 50 A 1/2017- 77).	

Poř. č.	Připomínkové místo	Číslo jednací	Článek	AO	Připomínka	Vyhodnocení
					endors 67. **Návrh ÚRP je v rozporu s právními předpisy a je tedy nezákonný.** ***Proporcionalita Návrhu ÚRP a Zóny AOV38*** 68. Návrh ÚRP je jako každé jiné opatření obecné povahy nezbytné před jeho přijetím podrobit testu proporcionality. 69. Nejvyšší správní soud ve svém rozsudku ze dne 27. 9. 2005, č. j. 1 Ao 1/2005-98, k hodnocení proporcionality pro opatření obecné povahy uvádí, že se hodnotí: *„... zda napadené opatření obecné povahy vůbec umožňuje dosáhnout sledovaný cíl (**kritérium vhodnosti**), zda opatření obecné povahy a sledovaný cíl spolu logicky souvisí a zda cíle nelze lépe dosáhnout jiným legislativním prostředkem (**kritérium potřebnosti**), zda opatření obecné povahy omezuje své adresáty co nejméně (**kritérium minimalizace zásahů**); ..., zda je následek napadeného opatření obecné povahy úměrný sledovanému cíli (**kritérium proporcionality v užším slova smyslu**).“* 70. Test proporcionality však ve vztahu k Návrhu ÚRP a vymezení Zóny AOV38 nebyl vůbec proveden. Pokud by tak Pořizovatel učinil, musel by dospět k závěru, že i přes skutečnost, že podpora výroby energie z obnovitelných zdrojů je ve veřejném zájmu, Návrh ÚRP ve vztahu k Zóně AOV38 není proporcionální, a tato akcelerační oblast by vůbec nebyla vymezena. 71. Ve vztahu k Zóně AOV38 **není naplněno kritérium potřebnosti, neboť sledovaného cíle podpory výroby energie z obnovitelných zdrojů lze dosáhnout i jinými prostředky**, které by více respektovaly nejen právo na samosprávu obcí, ale také další zákonem chráněné zájmy jako je ochrana přírody a krajiny, zemědělského půdního fondu či veřejného zdraví (např. plošným urychlením správních řízení namísto vynětí některých oblastí se zavedením zvláštního režimu). 72. **Kritérium minimalizace zásahů není splněno, protože Návrh ÚRP vymezuje akcelerační oblasti již velmi konkrétním a invazivním způsobem na centrální úrovni**, čímž Podateli fakticky odnímá možnost efektivně rozhodovat o využití území, jeho rozvoji i ochraně zájmů jeho obyvatel. 73. **Není splněno ani kritérium proporcionality v užším slova smyslu**, neboť intenzita zásahu do práva na samosprávu, do rozvojových možností obce, do její majetkové sféry, stejně jako další zájmy chráněné právními předpisy (zejména pak životní prostředí, krajinný ráz, zemědělský půdní fond, veřejné zdraví) jsou ve zjevném nepoměru k deklarovanému veřejnému zájmu. Tím spíše za situace, kdy Návrh ÚRP dostatečně nezohledňuje konkrétní místní podmínky, charakter území ani možné negativní dopady na kvalitu života obyvatel a prostředí. ***Nedostatečná odůvodněnost a nepřezkoumatelnost Návrhu ÚRP*** 74. Návrh ÚRP musí být v souladu s ustálenou judikaturou správních soudů řádně odůvodněn, jak uvádí NSS např. ve svém rozsudku ze dne 16. 12. 2008, č.j. 1 Ao 3/2008-136:	

Poř. č.	Připomínkové místo	Číslo jednací	Článek	AO	Připomínka	Vyhodnocení
					endors *„(v odůvodnění) je nutno uvést důvody výroku, podklady pro jeho vydání a úvahy, kterými se správní orgán řídil při jejich hodnocení a při výkladu právních předpisů (§ 68 odst. 3 a § 174 odst. 1 správního řádu z roku 2004). Nedostatek rozhodovacích důvodů způsobuje jeho nepřezkoumatelnost."* 75. Návrh ÚRP však tyto nároky kladené na opatření obecné povahy nesplňuje, neboť z Návrhu AOV38 není seznatelné, jaké konkrétní důvody vedly k vymezení Zóny AOV38, proč je zvolena tato lokalita namísto jiné vhodnější a proč nebyla prověřena a zvolena mírnější varianta řešení, která by méně zasahovala do práv Podatele i do zájmů chráněných právními předpisy. 76. Z odůvodnění Návrhu ÚRP nelze seznat, na základě jakých úvah bylo pořizovatelem rozhodnuto právě o vymezení Zóny AOV38, odůvodnění postrádá konkrétní, individualizované a přezkoumatelné důvody vztahující se k vymezení Zóny AOV38, čímž znemožňuje soudní přezkum správnosti přijatého řešení a činí Návrh ÚRP ve vztahu k Zóně AOV38 nepřezkoumatelným pro nedostatek důvodů. **II.8 Dílčí shrnutí a závěr připomínek k Návrhu ÚRP** 77. Návrh ÚRP ve vztahu k vymezení Zóny AOV38 vykazuje zásadní vady jak po stránce hmotněprávní, tak procesní, které brání jeho přijetí v navržené podobě. 78. Návrh ÚRP nepřípustným způsobem zasahuje do ústavně zaručeného práva Podatele na samosprávu, když na nadřazené úrovni územního plánování rozhoduje o konkrétním využití území natolik podrobně, že Podateli fakticky odnímá možnost o rozvoji vlastního území reálně rozhodovat. 79. Vymezení Zóny AOV38 zároveň představuje dlouhodobý a intenzivní zásah do rozvojových možností území, do ochrany kvality života obyvatel, do životního prostředí i do majetkové sféry Podatele, aniž by byly tyto zásahy dostatečně odůvodněny či minimalizovány. 80. Návrh ÚRP je v rozporu s právními předpisy, zejména se zákonnými požadavky na vymezování akceleračních oblastí dle ZOZE, stejně jako s požadavky na ochranu zemědělského půdního fondu a životního prostředí. 81. Současně návrh neobstojí v testu proporcionality, neboť nebyla prokázána jeho nezbytnost, nebyla zvažována šetrnější řešení a intenzita zásahu do práv Podatele je ve zjevném nepoměru k deklarovanému veřejnému zájmu. 82. Návrh ÚRP dále vychází z nedostatečně zjištěného skutkového stavu a postrádá odpovídající podklady pro takto zásadní zásah do území. Zásadní vadou Návrhu ÚRP je jeho nedostatečné odůvodnění. Z odůvodnění není seznatelné, proč byla Zóna AOV38 vymezena právě v dané lokalitě, jak byla aplikována stanovená kritéria ani jakým způsobem byly váženy kolidující veřejné zájmy. 83. Odůvodnění napadené části Návrhu ÚRP tak neobsahuje konkrétní, individualizované a přezkoumatelné důvody, nelze z něj seznat úvahy Pořizovatele a znemožňuje efektivní soudní přezkum správnosti přijatého řešení.	

Poř. č.	Připomínkové místo	Číslo jednací	Článek	AO	Připomínka	Vyhodnocení
					=endors 84. Návrh ÚRP je proto ve vztahu k vymezení Zóny AOV38 zatížen vadou nepřezkoumatelnosti pro nedostatek důvodů a jako takový nesplňuje základní požadavky kladené judikaturou správních soudů na opatření obecné povahy. 85. S ohledem na výše uvedené Podatel požaduje, aby byla Zóna AOV38 z Návrhu ÚRP vypuštěna, případně aby byl Návrh ÚRP v této části zásadním způsobem přepracován tak, aby respektoval zákonné požadavky, princip proporcionality, ochranu samosprávy a další dotčené veřejné zájmy. **III. PŘIPOMÍNKY K NÁVRHU ÚZEMNÍHO OPATŘENÍ K AKCELERAČNÍ OBLASTI AOV38 ROHOZEC** 86. Návrh AOV38 je návrhem územního opatření, které je dle § 61 písm. e) SZ nástrojem územního plánování. Podle § 128 odst. 1 SZ se vydává formou opatření obecné povahy. **Z toho důvodu je nezbytné na Návrh AOV 38 klást stejné nároky, jako na ostatní nástroje územního plánování a opatření obecné povahy.** 87. Podle § 6 odst. 1 ZOZE se pro každou akcelerační oblast vydává územní opatření o podmínkách a zmírňujících opatřeních, přičemž podle § 7 ZOZE musí toto opatření obsahovat určení druhu obnovitelných zdrojů energie, pro který se akcelerační oblast vymezuje, podmínky a zmírňující opatření pro povolení, provedení nebo užívání záměrů pro využití obnovitelných zdrojů energie, příslušný výkres, informace o rozloze akcelerační oblasti a odhad instalovaného výkonu záměrů pro využití obnovitelného zdroje energie. 88. **Návrh AOV38 však tyto požadavky nedodržuje, jelikož není dostatečně odůvodněn, podmínky a zmírňující opatření pro využití obnovitelných zdrojů energie stanoví nedostatečně a v konečném důsledku působí pochybnosti o samotné realizovatelnosti případného záměru na výstavbu obnovitelných zdrojů energie v navrhované Zóně AOV38.** **III.1 Nedostatečné odůvodnění** 89. **Návrh AOV38 a jeho odůvodnění nesplňují požadavky kladené na odůvodnění opatření obecné povahy dle § 173 odst. 1 SŘ ve spojení s § 68 odst. 3 SŘ a ustálené judikatury Nejvyššího správního soudu.** 90. Jak uvádí NSS ve svém rozsudku ze dne 20. 10. 2020, č. j. 1 As 231/2020 – 58: *„Nejvyšší správní soud odkazuje na § 173 odst. 1 správního řádu, dle kterého musí opatření obecné povahy obsahovat odůvodnění. Podle § 174 odst. 1 správního řádu pro řízení podle této části (část šestá správního řádu) platí obdobně ustanovení části první a přiměřeně ustanovení části druhé. Přiměřeně tedy lze použít i § 68 odst. 3 správního řádu, v němž je stanoveno, že **v odůvodnění se uvedou důvody výroku, podklady pro jeho vydání, úvahy, kterými se správní orgán řídil při jejich hodnocení a při výkladu právních předpisů, a informace o tom, jak se správní orgán vypořádal s návrhy a námitkami účastníků a s jejich vyjádřením k podkladům rozhodnutí.**"* 91. **Pořizovatel však neposkytuje dostatečné odůvodnění jednotlivých podmínek a zmírňujících opatření pro Zónu AOV38**, která jsou nedostatečná. Pořizovatel uvádí	

Poř. č.	Připomínkové místo	Číslo jednací	Článek	AO	Připomínka	Vyhodnocení
					=endors pouze obecná tvrzení o potřebě ochrany jednotlivých veřejných zájmů a související podmínky a omezení, **aniž by uváděl konkrétní skutková zjištění, z nichž při jejich stanovení vycházel. Pořizovatel rovněž nezdůvodňuje, proč nestanovil podmínky a omezení, která by mohla lépe chránit veřejné zájmy, a neposoudil variantní řešení.** 92. Příkladem lze uvést následující: a) Podmínka v odst. 3.1 písm. a) – není jakkoliv zřejmé, proč Pořizovatel stanovil výšku VTE na maximálně 185 m a proč tato výška nemůže být méně než 185 m. Z odůvodnění této podmínky pouze plyne, že tímto způsobem bude ve „většině" akcelerační oblasti výška horní úvratě rotoru maximálně 630–680 m n. m. Není nijak odůvodněno, proč právě tato výška zajistí bezpečnost letového provozu, jakým způsobem vzal Pořizovatel v úvahu existenci blízké plochy pro Sportovní Létající Zařízení Brťov, jak bude negativní vlivy na krajinný ráz korigovat právě daná výška VTE. b) Podmínka v odst. 3.1 písm. i) – pokud je stanovena podmínka, že záměry pro umístění VTE musí být umisťovány mimo regionální biokoridory, není jasné, proč se Zóna AOV38 podstatnou částí své rozlohy překrývá s regionálním biokoridorem RK 1411, když v ploše tohoto překryvu nebude možné akcelerační oblast využít k zamýšlenému účelu. V odůvodnění také není nijak podložena či odůvodněna úvaha uvedená v Návrhu AOV38, že *„vliv na vymezený prvek ÚSES je v tomto případě minimální a jeho funkčnost nenarušuje"*. S tímto tvrzením je nezbytné se dostatečně vypořádat a přezkoumatelně jej odůvodnit. c) Podmínka v odst. 3.1 písm. p) – s AOV38 se překrývá vymezený migrační koridor biotopu vybraných zvláště chráněných druhů velkých savců. K tomu Vyhodnocení vlivů přímo uvádí, že *„případným umístěním VTE a doprovodné infrastruktury (přístupové komunikace, manipulační plochy, samotná instalace VTE) může dojít ke snížení průchodnosti migračního koridoru a fragmentaci území."* Pouhou deklaraci, že k negativním důsledkům nemá dojít, nelze považovat za dostačující a přiléhavé odůvodnění. d) Podmínka v odst. 3.2 písm. d) – je stanovena podmínka akustického monitoringu letové aktivity netopýrů po dobu dvou let od uvedení větrné elektrárny do provozu, nejsou však uvedeny podklady a skutková zjištění hodnotící výskyt netopýrů v oblasti před vymezením Zóny AOV38 a ani není zdůvodněno, proč případné zkoumání nebylo provedeno předem. Odůvodnění se rovněž nijak nevypořádává (ani jej nezmiňuje) s výskytem vrápencem malého, jenž je předmětem ochrany evropsky významné lokality Dlouhá Lhota, která se nachází pouze 2,3 km od Zóny AOV38. Přitom Vyhodnocení vlivů v části Posouzení vlivů na lokality soustavy Natura 2000 na výskyt a mírný negativní vliv na tento druh výslovně upozorňuje. 93. Pořizovatel tedy nedostatečně uvádí důvody výroku a neuvádí a nevypořádává se ani s podklady pro stanovení jednotlivých podmínek a omezení. Z odůvodnění tak nejsou seznatelné úvahy Pořizovatele, kterými se řídil při zpracování Návrhu AOV38. **Tento postup je v rozporu se zákonem a ustálenou rozhodovací praxí správních soudů**, přičemž pro takové případy Nejvyšší správní soud v rozsudku ze dne 16. 12. 2008,	

Poř. č.	Připomínkové místo	Číslo jednací	Článek	AO	Připomínka	Vyhodnocení
					=endors č. j. 1 Ao 3/2008 – 136 či v rozsudku ze dne 20. 10. 2020, č. j. 1 As 231/2020 – 58 a dalších dovozuje, že: ***„Nedostatek rozhodovacích důvodů (v odůvodnění opatření obecné povahy) způsobuje jeho nepřezkoumatelnost."*** **III.2 Nedostatky podmínek a omezení** 94. Jak již bylo uvedeno výše, § 7 odst. 1 písm. b) ZOZE obsahuje požadavek, aby územní opatření obsahovalo podmínky a zmírňující opatření sloužící k zajištění ochrany veřejných zájmů. Dle § 11 odst. 2 ZOZE je účelem podmínek a zmírňujících opatření **vyloučení nebo zmírnění (pokud vyloučení není možné) nepříznivých dopadů záměrů na životní prostředí a veřejné zdraví**. Dále je cílem **vyloučení nebo podstatné omezení nepříznivých dopadů** záměrů s ohledem na zákazy stanovené v zákoně o ochraně přírody a krajiny **k ochraně volně žijících ptáků a zvláště chráněných druhů živočichů** a s ohledem na cíle **ochrany povrchových vod** podle vodního zákona. 95. Jak již bylo podrobně uvedeno výše v tomto podání, **Podatel má četné připomínky k zásahům do životního prostředí a veřejného zdraví**, které mohou vzniknout důsledkem vymezení Zóny AOV38 a následnou výstavbou VTE. **Stejně tak je dle Podatelova názoru nedostatečná ochrana, již Podmínky a zmírňující opatření poskytují volně žijícím ptákům a zvláště chráněným živočichům**. Podmínky a zmírňující opatření považuje za nedostatečné zejména v těchto částech: a) **Podmínka odst. 3.1 písm. k)** – podmínka vypracovat podrobnou hlukovou studii působení hluku na obytnou zástavbu (chráněné venkovní prostory), je zcela nedostatečná. Není stanoveno, zdali se má studie zabývat pouze slyšitelným zvukem, nebo též infrazvukem, který, ač není slyšitelný, může mít vliv na lidské zdraví. Rovněž je studie stanovena pro chráněné venkovní prostory, a nikoliv pro chráněný vnitřní prostor staveb, přičemž však zvuk i infrazvuk mohou v místnostech rezonovat a zvyšovat svůj vliv na obyvatele. b) **Podmínka odst. 3.1 písm. l)** – podmínka vypracování studie působení stroboskopického efektu na obytnou zástavbu je nedostatečná, není odůvodněno, proč byla stanovena právě hranice 30 hodin/rok a z jakých odborných podkladů limit vychází. Přitom nejsou vůbec zohledněny další vlivy související s provozem VTE, jako je neustálý pohyb ve výšce, který je vizuálně rušivý i bez stroboskopického efektu. c) **Podmínka odst. 3.1 písm. i)** – podmínka, že VTE budou umisťovány mimo regionální biokoridory ÚSES, je nedostatečná. S ohledem na to, že Zóna AOV38 a vymezený biokoridor se přímo překrývají, nelze mít za to, že by podmínka umístění VTE „mimo" biokoridor byla dostačující. VTE mohou působit na zvířata i z větší vzdálenosti, a to hlukem i pohybem. d) **Podmínka odst. 3.1 písm. p) -** pokud podmínka stanoví, že nesmí dojít ke snížení průchodnosti migračního koridoru, jeho fragmentaci a vzniku fyzických ani vizuálních bariér, není jasné, jak bude tato podmínka dodržena, když může dojít k umístění až 185 m vysokých, hlučných a pohybujících se průmyslových zařízení do migračního koridoru.	

Poř. č.	Připomínkové místo	Číslo jednací	Článek	AO	Připomínka	Vyhodnocení
					=endors e) **Podmínka odst. 3.2 písm. a) a b)** – pokud podmínka stanoví, že dojde k vypnutí větrných elektráren v období orby či sklizně, není jasné, jakým způsobem bude zjišťováno, zda v dané oblasti orba či sklizeň probíhá a jak bude zajišťováno, že k vypnutí větrných elektráren dojde. Rovněž není zřejmé, na základě čeho určil Pořizovatel vzdálenost a období jako dostatečné. Co do podmínky pro využití odpuzovačů a detekce ptactva, nejsou stanoveny konkrétní technické požadavky a požadavky na efektivitu odpuzovačů a detekčních systémů, podmínku tedy nelze považovat za dostatečnou. f) **Podmínka odst. 3.2 písm. c)** – podmínka fakticky odkládá ochranu životního prostředí až do budoucna, přičemž počítá s mortalitou ptactva na území, což je s ohledem na to, že na území byl Vyhodnocením vlivů zjištěn výskyt citlivých druhů ptáků v rámci hnízdní a potravní aktivity (čáp černý, čáp bílý, jestřáb lesní, krahujec obecný, krkavec velký, včelojed lesní a křepelka polní), nepřípustné. g) **Podmínka odst. 3.2 písm. d)** – jako výše je i zde ochrana fakticky odložena až do budoucna, přičemž není nijak řešen výskyt vrápence malého, jenž je předmětem ochrany nedaleké evropsky významné lokality Dlouhá Lhota. **III.3 Nerealizovatelnost Návrhu AOV38** 96. **Pro navrhovanou Zónu AOV38 existuje fakticky řada omezení, přičemž některých si je Pořizovatel vědom a jiných patrně ne. Po vzetí veškerých omezení do úvahy se využitelnost Zóny AOV38 podstatně snižuje. Tím se zmenšuje i předpokládaná efektivita a případný výkon větrných elektráren, které lze v území umístit. A to až do takové míry, že vymezení Zóny AOV38 ztrácí svůj smysl, neboť nenaplní minimální požadavky stanovené pro vymezování akceleračních oblastí.** ***Vzdálenost od zástavby a omezení rozvoje obce*** 97. Co do staveb, které se nacházejí v hraniční vzdálenosti od Zóny AOV38, přílohy Vyhodnocení vlivů uvádějí 2 rodinné domy V Bukovicích, 3 rekreační objekty u Rohozce a 1 rekreační objekt u Jenče, přičemž se počítá se vzdáleností 500 m. I když odhlédneme od skutečnosti, že 500 m je krátká vzdálenost a vhodnější by bylo její navýšení, aby došlo ke zmenšení negativních vlivů na obytné oblasti**, Pořizovatel v rámci Návrhu AOV38 opomněl a nezohlednil stávající a návrhovou plochu rekreace se stavbami na území Podatele u rybníka Pod Myšníkem, které jsou ve vzdálenosti cca 350 m od navrhované Zóny AOV38. V blízkosti je rovněž návrhová plocha smíšená obytná Z3, jejíž vzdálenost rovněž není ani 500 m od navrhované hranice Zóny AOV38.**	

Poř. č.	Připomínkové místo	Číslo jednací	Článek	AO	Připomínka	Vyhodnocení
					=endors 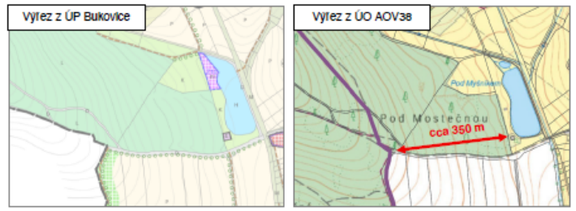 98. **Obdobně Pořizovatel v rámci Návrhu AOV38 opomněl a nezohlednil stávající plochu rekreace se na území Podatele, a to na pozemku parc. č. v k. ú. Bukovice u Rohozce, která je ve vzdálenosti cca 200 m od navrhované Zóny AOV38.** 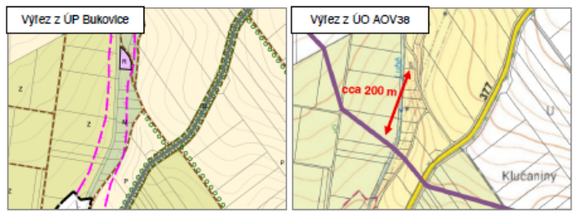 99. Na předmětných pozemcích je pravomocně povolena stavba – přestavba stávajícího objektu na rekreační objekt. Vydaná rozhodnutí přitom představují tzv. „limity území", které je nezbytné v rámci územně plánovacích činností respektovat, což potvrzují mj. rozsudky NSS ze dne 30. 9. 2009, č. j. 6 Ao 4/2009-104, a ze dne 31. 8. 2017, č. j. 4 As 118/2017-60. 100. V zahraničí je přitom zcela běžné, že odstupové vzdálenosti VTE od obytných oblastí dosahují výrazně větší vzdálenosti (např. 1000 m v Německu, 700 m v Polsku, případně násobky výšky VTE, kdy tato vzdálenost pak dosahuje i 800 m a více). Odstupová vzdálenost ani neodpovídá stávající praxi v ČR, kdy z veřejně dostupných zdrojů vyplývá, že se VTE běžně umisťují do vzdálenosti 700 – 1200 m od obytné zástavby. 101. **Vymezení Zóny AOV38 rovněž omezuje rozvoj obce Bukovice západním až jižním směrem.** Přitom rozvoj severním směrem je pro obec omezen pásmy technických sítí a rozvoj východním směrem je pak urbanisticky nevhodný a omezený přilehlým migračním koridorem biotopu vybraných zvláště chráněných druhů velkých savců. **Tím je další rozvoj obce fakticky ohrožen.**	

Poř. č.	Připomínkové místo	Číslo jednací	Článek	AO	Připomínka	Vyhodnocení
					=endors ***Kolize s regionálním biokoridorem RK 1411 a migračním koridorem biotopu vybraných zvláště chráněných druhů velkých savců*** 102. **Územím navrhované Zóny AOV38 vede vymezený migrační koridor biotopu vybraných zvláště chráněných druhů velkých savců** (los evropský, vlk obecný, rys ostrovid, medvěd hnědý). Návrh AOV38 pak v podmínce 3.1. písm. p) stanoví, že nesmí v migračním koridoru dojít ke snížení průchodnosti, fragmentaci území ani vzniku fyzických či vizuálních bariér. Dále podmínka 3.1. písm. i) stanoví, že VTE budou umisťovány mimo plochy a koridory lokálního územního systému ekologické stability a mimo regionální a nadregionální biokoridory. Na území Podatele, na němž má být vymezena Zóna AOV38, se však nachází LBC 5 Střely a LBC Klučeniny, lokální biocentra ÚSES, a LBK 7, lokální biokoridor ÚSES. Zónou AOV38 dále prochází regionální biokoridor RK 1411, což představuje další kolizi se Zónou AOV38. Pokud mají být obě podmínky splněny, znamenalo by to, že VTE nebudou moci být umístěny nejen v biokoridoru, ale ideálně ani v migračním koridoru a jeho okolí. **Tím dojde k podstatnému omezení plochy pro potenciální umístění VTE.** 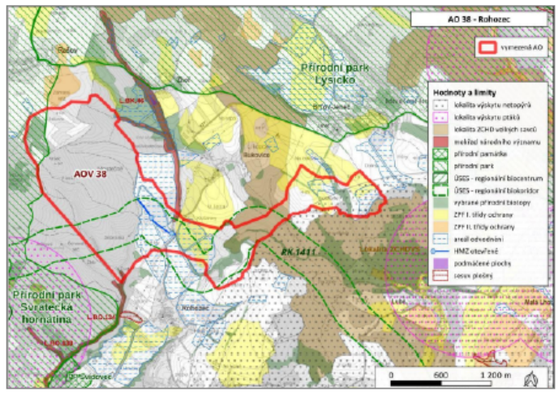 ***Kolize s ochranným* pásmem elektrického vedení** 103. Navrhovanou akcelerační oblastí prochází v její jižní části severojižním směrem vedení vysokého napětí. VTE přitom podle Návrhu AOV38 mají být umisťovány mimo ochranné pásmo vedení elektrické energie v minimální vzdálenosti 120 m od osy elektrického vedení. Tím dojde k dalšímu omezení plochy, na níž mohou být VTE umístěny, ochranným koridorem elektrického vedení o minimální šíři 240 m. I z tohoto důvodu	

Poř. č.	Připomínkové místo	Číslo jednací	Článek	AO	Připomínka	Vyhodnocení
					endors platí, že vymezení Zóny AOV38 ztrácí smysl, neboť tato zóna nebude dosahovat minimálních parametrů vhodných pro naplnění účelu ZOZE. 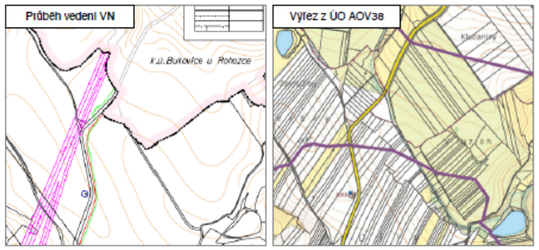 ***Kolize se zájmovými územími Ministerstva obrany*** 104. Do oblasti, v níž má být vymezena Zóna AOV38, zasahují zájmová území Ministerstva obrany. Jedná se o trasy MW spoje a koridory RR směrů, v nichž je reálný předpoklad vydání nesouhlasných závazných stanovisek Ministerstva obrany k případnému záměru výstavby VTE z důvodu ohrožení funkčnosti stávajících objektů a zařízení důležitých pro obranu státu na základě narušení ochranných pásem a uplatněných zájmových území. Existence tohoto zájmového území je tedy objektivní překážkou pro vymezení Zóny AOV38 a tato zóna nebude plnit svůj účel vyplývající z příslušných předpisů. Ve svém důsledku jen bude blokovat účelné využití předmětného území. 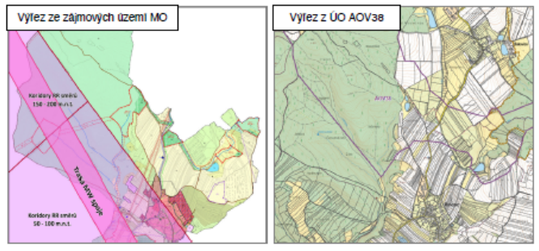 ***Kolize s plochou pro Sportovní Létající Zařízení Brťov*** 105. Plocha pro Sportovní Létající Zařízení Brťov se nachází v lokalitě dotčené Návrhem AOV38. V případě, že by došlo k výstavbě VTE, by byla plocha SLZB ohrožena turbulentními vzdušnými proudy vznikajícími provozem větrných elektráren. Tyto turbulentní vzdušné proudy by zcela vylučovaly provoz plochy SLZB.	

Poř. č.	Připomínkové místo	Číslo jednací	Článek	AO	Připomínka	Vyhodnocení
					=endors 106. Pořizovatel je při vymezování akceleračních oblastí povinen si dostatečně zjistit skutečný stav území, respektovat jeho limity, které představují již existující způsoby využívání daného území a tomu přizpůsobit rozsah akcelerační oblasti, příp. ji vůbec nevymezit. Což by bylo účelné i v případě Zóny AOV38. 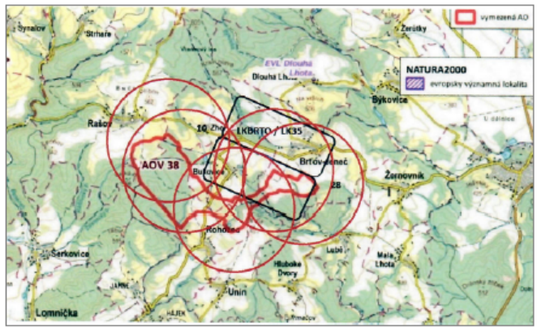 ***Kolize s plochami mokřadů*** 107. V území, na němž má být umístěna Zóna AOV38 se nacházejí mokřady národního významu, a to Údolí Jamenského potoka (L.BO.134) a Zhořský mokřad (L.BK.46). Ač do mokřadních ploch Zóna AOV38 zasahuje spíše okrajově, s ohledem na podmínku 3.1. písm. h) stanovenou Návrhem AOV38, podle níž nesmí být případné budoucí záměry VTE umisťovány do ploch mokřadů, je reálná využitelnost Zóny AOV38 dále snížena. 108. Navíc část území, v němž je Zóna AOV38 vymezena, je v nepřístupném terénu, který je svažitý a umístění VTE by si vyžádalo zásadní zásahy a terénní úpravy. Tyto zásahy by pak pravděpodobně negativně zasáhly mj. do odtokových poměrů v území, což by v důsledku negativně ovlivnilo i zásobování mokřadů vodou. ***Nepřístupnost území*** 109. S ohledem na všechny výše vyčtené kolize a existující ochranná pásma, která znemožňují umístění VTE v podstatné části navrhované Zóny AOV38, je dále nutné upozornit, že velká část území Zóny AOV38 je pokryta množstvím terénních zářezů a strží s četnými stálými i občasnými toky. Nejrozlehlejší západní část Zóny AOV38 je pak z většiny pokryta lesním porostem, který by v případě, že by mělo dojít k umístění VTE, v kombinaci s náročným terénem značně komplikoval přístupnost. K výstavbě VTE je nutné na místo dopravit řadu komponentů značné velikosti i hmotnosti, přitom však nebyla prověřena dostupnost území. K této problematice NSS ve svém rozsudku ze dne 17. 9. 2025, č. j. 6 As 292/2024 – 69, uvádí, že:	

Poř. č.	Připomínkové místo	Číslo jednací	Článek	AO	Připomínka	Vyhodnocení
					=endors *„Účelem územně plánovací dokumentace je vytvářet územní předpoklady využití území. To v případě vymezování nových ploch a stanovení regulativů jejich využití nutně znamená též zajištění územních předpokladů pro začlenění návazně umisťovaných záměrů do území, včetně např. dopravní dostupnosti. ... **je zcela logickým předpokladem též prověření potřeby a zajištění území pro jeho adekvátní dopravní obsluhu bez zátěže okolního území, která by neodpovídala charakteru a stavu či možnostem změny tohoto území.**"* 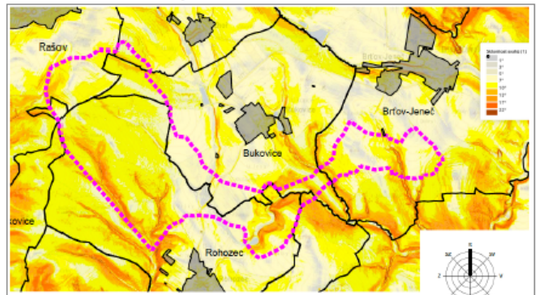 AKCELERAČNÍ OBLAST AOV 38 ROHOZEC - SVAŽITOST M 1 : 20 000 ***Dílčí shrnutí*** 110. Navrhovaná Zóna AOV38 vykazuje řadu významných kolizí s existujícími i plánovanými limity využití území a chráněnými zájmy, které nebyly dostatečně vyhodnoceny ani odůvodněny. Není dodržena dostatečná odstupová vzdálenost od rekreačních objektů na území Podatele. 111. Další zásadní kolizi představuje překrytí s regionálním biokoridorem a migračním koridorem vybraných zvláště chráněných druhů velkých savců, což může významně narušit ekologickou stabilitu území a migrační prostupnost krajiny. Akcelerační oblast se rovněž překrývá s ochranným pásmem elektrického vedení. 112. Území dále zasahuje do zájmových území Ministerstva obrany, konkrétně do tras mikrovlnných spojů (MW) a koridorů radioreléových tras (RR), kde mohou být větrné elektrárny významnou překážkou nebo zdrojem rušení. Tato skutečnost nebyla odpovídajícím způsobem vyhodnocena ani odůvodněna. 113. V neposlední řadě dochází ke kolizi s plochou určenou pro sportovní létající zařízení, kde mohou navrhované VTE představovat bezpečnostní riziko pro letecký provoz.	

Poř. č.	Připomínkové místo	Číslo jednací	Článek	AO	Připomínka	Vyhodnocení
					endors Odůvodnění se přitom vůbec nevěnuje posouzení vlivů na bezpečnost a zachování tohoto zařízení. 114. **Výše uvedené kolize představují zásadní střet Návrhu AOV38 s ostatními veřejnými i soukromými zájmy a limity využití území. Výstavba VTE by buď vedla k obtížně obhajitelným zásahům do ochrany veřejného zdraví, přírody, obrany státu či bezpečnosti leteckého provozu, nebo by nutnost respektování těchto limitů využitelnost území pro obnovitelné zdroje energie natolik omezila, že energetický přínos lokality by byl ve vztahu k dotčeným zájmům zanedbatelný. Vymezení Zóny AOV38 proto postrádá přiměřenost i dostatečné věcné odůvodnění. Rozsah kolizí Návrhu AOV38 a ostatních plošně významných zájmů vyobrazuje níže uvedené grafické znázornění.** 115. **Pro přehlednost Podatel uvádí, že graficky znázorněné limity omezující využití Zóny AOV38 jsou tyto:** a) Skutečná vzdálenost 500 m od zastavěného území obcí a zastavitelných ploch zakotvených v územních plánech – vyznačeno tenkou černou přerušovanou značkou; b) Ochranný koridor vedení VN a VVN – 120 m od osy vedení na každou stranu – oranžový koridorů; c) Ochranné pásmo RR spoje Ministerstva obrany – červený koridor; d) Koridor RR spojů Ministerstva obrany (s výškovými parametry 50-100 m nad terénem a 150-200 m nad terénem) – fialová přerušovaná značka; e) Migrační koridor velkých savců – fialový koridor; f) Prvky regionálního a lokálního ÚSES – zelený koridor; g) Mokřady národního významu – modrý koridor se šrafou; h) Sportovní Létající Zařízení Brťov – červená plocha se šrafou.	

Poř. č.	Připomínkové místo	Číslo jednací	Článek	AO	Připomínka	Vyhodnocení
					=endors 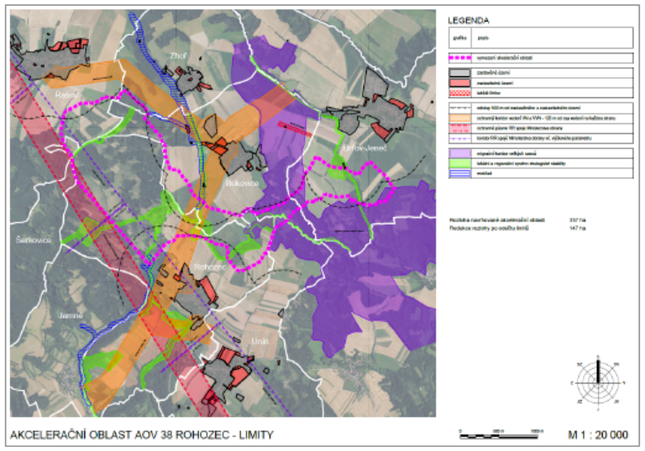 **IV. ZÁVĚREČNÉ SHRNUTÍ** 116. Návrh ÚRP i navazující vymezení Zóny AOV38 představují nepřiměřený a nedostatečně odůvodněný zásah do ústavně chráněného práva Podatele na samosprávu, do majetkové sféry obce i do dalších chráněných veřejných zájmů, zejm. do rozvojových možností dotčeného území. Navržené řešení bylo přijato bez dostatečného individuálního posouzení specifik území a bez řádného vážení kolidujících zájmů. 117. Návrh současně nevychází z dostatečně zjištěného skutkového stavu a je zatížen zásadními vadami odůvodnění, které by vedly k jeho nepřezkoumatelnosti. Není zřejmé, proč byla akcelerační oblast vymezena právě v dané lokalitě, jakým způsobem byla aplikována zákonná kritéria ani proč byly upřednostněny zájmy energetického využití území před ochranou samosprávy, veřejného zdraví, kvality bydlení, životního prostředí a dalších dotčených hodnot. 118. Zásadní pochybnosti vyvolává rovněž samotná realizovatelnost navrhovaného řešení. Zóna AOV38 vykazuje významné kolize s limity využití území, ochranou přírody, migrační prostupností krajiny, ochrannými pásmy technické infrastruktury, zájmy obrany státu i bezpečností leteckého provozu. Současně nebyly dostatečně vyhodnoceny dopady na obyvatele dotčených obcí, zejména z hlediska hluku, vibrací, stroboskopického efektu, znehodnocení majetku a omezení dalšího rozvoje území.	

Poř. č.	Připomínkové místo	Číslo jednací	Článek	AO	Připomínka	Vyhodnocení
					endors 119. Návrh tak neobstojí ani z hlediska zákonnosti, ani z hlediska proporcionality. Intenzita zásahu do práv Podatele a dalších chráněných zájmů je ve zjevném nepoměru k deklarovanému veřejnému zájmu, přičemž nebyla prokázána nezbytnost navrženého řešení ani nemožnost využití variant šetrnějších vůči dotčenému území. 120. Na 23. zasedání Zastupitelstva obce Bukovice dne 13. 5. 2026 vyjádřilo zastupitelstvo nesouhlas s vymezením Zóny AOV38 a pověřilo starostku přípravou souvisejících připomínek. **V. ZÁVĚREČNÝ NÁVRH** 121. S ohledem na výše uvedené Podatel navrhuje, aby Pořizovatel: **I. Zcela vypustil Zónu AOV38 z Návrhu ÚRP.** **II. V případě, že nedojde k úplnému vypuštění Zóny AOV38 z Návrhu ÚRP, zásadně přepracoval Návrh ÚRP a návrh územního opatření o podmínkách a zmírňujících opatřeních podle zákona o urychlení využívání obnovitelných zdrojů energie pro Zónu AOV38, a to tak, aby tato zóna respektovala zákonné požadavky, princip proporcionality, ochranu samosprávy a další dotčené veřejné zájmy. Dále požadujeme, aby Pořizovatel doplnil vyhodnocení vlivů návrhu změny č. 2 územního rozvojového plánu na udržitelný rozvoj území tak, aby plnohodnotně nahrazovalo posuzování vlivů na životní prostředí (EIA), aby vyhodnotil variantní řešení a odůvodnil volbu takového, které bude nejméně zasahovat do ostatních chráněných zájmů, stanovil a odůvodnil takové podmínky a zmírňující opatření, která budou efektivně chránit ostatní chráněné zájmy a tyto přesvědčivě a přezkoumatelně odůvodnil.** S úctou Za **obec Bukovice** JUDr. Vít Kučera, MBA, advokát v plné moci endors advokátní kancelář s.r.o.	
8349.	Vostrá Jitka	MMR-45393-2026-81	99czj 99czk	AOV56 AOV57	věc: Připomínka k návrhu Změny č. 2 Územního rozvojového plánu ČR (ÚRP ČR) Podávám připomínku k návrhu vymezeni akceleračních oblasti pro větrné elektrárny (VTE) v území: AOV 56 Vrabčiny a AOV 57 Bílá skála, plzeňský kraj. Na základě níže uvedených důvodů nesouhlasím s tímto návrhem změny č. 2 ÚRP ČR, který se týká vymezeni akceleračních oblasti pro výrobu energie z obnovitelných zdrojů. Uvádím základní důvody: I) Nedostatky návrhu · návrh není dostatečně odůvodněn a chybí konkrétní podklady (zákon č. 500/2004 Sb.) · nebyly dostatečně posouzeny dopady na životní prostředí (zákon č. 100/2001 Sb.) · hrozí narušeni krajiny a přírody (zákon č. 114/1992 Sb.) · návrh nerespektuje ochranu hodnot území a kvalitu bydlení (zákon č. 283/2021 Sb.) · nebyly posouzeny jiné varianty řešeni, zejména využiti brownfieldů (opuštěných a již narušených ploch) a návrh tak neodůvodněně zasahuje do volné krajiny · vychází pouze z expertních odhadů (počet věži, výkon, rozmístěni) · návrh řeší problémy až dodatečně, místo aby jim předešel · nejsou dostatečně vyhodnoceny kumulativní dopady více záměrů v území 2) Příroda a krajina · výskyt chráněných druhů (ptáci, netopýři) a zásah do migračních tras · narušeni prvků ÚSES (biokoridory) · zásadní změna krajiny a její industrializace · dominantní stavby (až cca 250 m vysoké) viditelné na velké vzdálenosti · chybí posouzení nočního osvětleni · nedostatečně	**Akceptováno částečně.** Akcelerační oblast AOV56 Vrabčiny byla zmenšena. Akcelerační oblasti byly vymezeny na celostátní úrovni v Z2 ÚRP na základě Zadání Z2 ÚRP schváleného Vládou ČR. Vymezení akceleračních oblastí proběhlo na základě biologického posouzení konkrétních území podle § 11 odst. 3 resp. 4 ZOZE, jehož výsledky spolu s výsledky vyhodnocení vlivů na životní prostředí (SEA, Příloha č. 5 k odůvodnění Z2 ÚRP) byly zapracovány do návrhu Z2 ÚRP. Návrh Z2 ÚRP a jeho odůvodnění, návrh souvisejících územních opatření a jejich odůvodnění obsahují náležitosti v souladu s příslušnými právními předpisy, včetně správního řádu, stavebního zákona a dalších. Zpracování VVURÚ odpovídá obsahem i strukturou požadavkům obsaženým v příloze č. 4 stavebního zákona, včetně posouzení kumulativních a synergických vlivů, vlivů na zdraví a hodnocení

Poř. č.	Připomínkové místo	Číslo jednací	Článek	AO	Připomínka	Vyhodnocení
					řešen kumulativní vliv více větrných elektráren 3) Voda a klima · narušeni vsakováni vody do půdy a změna odtokových poměrů · zhoršeni schopnosti krajiny zadržovat vodu a riziko vysychání krajiny · nedostatečné odstupy od vodních toků · chybí posouzeni vlivu na mikroklima ' 4) Zemědělská půda , · zábor a znehodnoceni kvalitní půdy · možné zásahy do půd I. a ||. třídy ochrany (nejcennější půdy) · zhutněni půdy a zvýšeni eroze a rozděleni (fragmentace) pozemků · nejasný stav a poškozeni melioraci 1 5) Dopady na obyvatele · hluk a jeho dlouhodobý vliv · blikání stínů (stroboskopický efekt) · změna charakteru bydlení · pokles hodnoty nemovitosti · není dostatečně vysvětleno, jak byla stanovena vzdálenost od obytné zástavby 6) Technická a bezpečnostní rizika · odlet ledu z rotorů v zimě " · zásah bleskem · požáry zařízeni (obtížně zvládnutelné zásahy) · pád části konstrukce · únik provozních kapalin · šířeni požáru do krajiny · kontaminace půdy a vody Není jasné, kdo nese odpovědnost za škody na zdraví a majetku. 7) Kumulace vlivů · sčítáni hluku, zásahů do krajiny a vizuální zátěže · dopady vice elektráren nejsou vyhodnoceny společně · výsledný dopad na životní prostředí i lidi může být výrazně vyšší 8) Rozpor se zákony ČR a EU · správní řád (zákon č. 500/2004 Sb.) · ochrana.přlrody (zákon č. 114/1992 Sb.) · EIA (zákon č. 100/2001 Sb.) · ochrana půdy (zákon č. 334/1992 Sb.) · stavební zákon (zákon č. 283/2021 Sb.) · nesplněni podmínek směrnice EU RED III (nevhodně zvolená lokalita, nevyřešené dopady) · návrh může zasahovat do práva na příznivé životní prostředí a ochranu zdraví podle Listiny základních lidských práv a svobod (či. 31, či. 35, či. 11) · porušeni principu předběžné opatrnosti (ČI. 191 SFEU), návrh je předkládán bez dostatečných podkladů a při existenci důvodných pochybnosti o jeho dopadech Navržená oblast má zásadní střety s přírodou, krajinou, vodou i životem obyvatel. Tyto problémy nejsou odstraněny, pouze částečně zmirňovány. Návrh nemá dostatečné podklady, neřeší varianty a nehodnotí kumulativní dopady, proto požaduji vyloučení akcelerační oblasti z návrhu.	nulové varianty (platné znění ÚRP) vůči variantě navrhované (Z2 ÚRP). Zadání Z2 ÚRP schválené Vládou ČR nepožadovalo jiná variantní řešení. Ustanovení § 4 odst. 3 ZOZE a čl. 15c směrnice RED III sice upřednostňují brownfieldy a degradované plochy, avšak nevylučují vymezení akcelerační oblasti na jiných pozemcích. Vymezení výhradně na degradovaných plochách nebylo s ohledem na prostorové nároky technologie větrných elektráren proveditelné. Samotný způsob vymezení akceleračních oblastí na základě podkladů (biologická posouzení, mapy citlivosti ptáků vůči výstavbě VTE zpracované ČSO, území významná pro netopýry dle podkladů ČESON, biotopy zvláště chráněných druhů velkých savců a další) a nařízení vlády č. 507/2025 Sb. minimalizuje vliv na složky životního prostředí. Pro všechny akcelerační oblasti jsou současně pořizována územní opatření, která obsahují opatření stanovená na základě biologických posouzení. Tato opatření dále zmírňují negativní vlivy, které nebylo možné vyloučit vymezením akcelerační oblasti. Podmínky v územních opatřeních zahrnují ochranu prvků lokálního ÚSES a všech biokoridorů, ochranu biotopů, ZPF a PUPFL, dále povinnost biologického dozoru, monitoring mortality ptáků a netopýrů, detekční systémy a další podmínky specifické vzhledem ke konkrétní akcelerační oblasti. Jedním z podkladů pro zpracování Z2 ÚRP byl dokument Akcelerační oblasti, předvýběr ploch k výstavbě VTE, Screening území ČR z hlediska ochrany krajinného rázu (Roman Bukáček, Simona Vondráčková, 2025). Při vymezování akceleračních oblastí byl krajinný ráz dále prověřován, a to s ohledem na hodnoty území. Vlivy na krajinný ráz pak byly dále vyhodnoceny v rámci VVURÚ, a to jak z hlediska navrhovaného souboru akceleračních oblastí jako celku, tak pro jednotlivá území v kartách akceleračních oblastí, které obsahují i mapy viditelnosti (Příloha SEA). Podmínky v územních opatřeních pak dále omezují barevné řešení doprovodných staveb a rozsah trvalých terénních úprav. V souvisejících územních opatření jsou stanoveny podmínky, které zajišťují ochranu protierozních opatření, funkčních melioračních zařízení, vodních toků a ploch a rovněž omezující možné terénní úpravy. Vzhledem k charakteru a rozsahu potenciálních záměrů se při naplnění podmínek nepředpokládá realizace zpevněných ploch v takovém rozsahu, který by mohl významně ovlivnit vodní režim v rámci akceleračních oblastí. V souladu s požadavky vodního zákona se v rámci procesu povolování záměru bude vyjadřovat vodoprávní úřad. Významné ovlivnění mikroklimatu se u akceleračních oblastí pro VTE ani FVE nepředpokládá. Ochrana ZPF je řešena v souvisejících územních opatřeních. Podmínkami je zajištěno, že nebudou vznikat

Poř. č.	Připomínkové místo	Číslo jednací	Článek	AO	Připomínka	Vyhodnocení
						neobhospodařovatelné zbytkové zemědělské pozemky ani pozemky bez přístupu k veřejně přístupné pozemní komunikaci. Dále je v nich požadavek na upřednostní nižších tříd ochrany ZPF při realizaci záměrů OZE a je stanovena maximální plocha dlouhodobého nebo trvalého odnětí ZPF pro záměry OZE v celé akcelerační oblasti. Souhlas s odnětím ze ZPF bude vydán v navazujícím řízení dle stavebního zákona. Při vymezení akceleračních oblastí nelze předjímat konkrétní technické parametry či přesné umístění záměrů OZE. Obavy z negativních vlivů hluku a stroboskopického efektu řeší podmínky stanovené ve všech územních opatřeních pro akcelerační oblasti pro VTE, které ukládají zpracování hlukové studie, studie působení stroboskopického efektu, včetně minimalizace shadow flicker efektu, a také omezují světelné zatížení. Akcelerační oblasti pro VTE byly vymezeny s odstupem alespoň 500 m od obytné zástavby s ohledem na snížení rizik pro obyvatele. V případě, že by záměr nesplňoval zákonné hygienické limity (nařízení vlády č. 272/2011 Sb., o ochraně zdraví před nepříznivými účinky hluku a vibrací) a další požadavky vyplývající z příslušných právních předpisů (např. požární bezpečnost) a současně podmínky v územním opatření, nemůže být povolen. Odpovědnost za škody má provozovatel větrné elektrárny, který odpovídá za její technický stav a bezpečnost provozu podle občanského zákoníku (zákon č. 89/2012 Sb.). Vymezení akcelerační oblasti v ÚRP nezakládá možnost vyvlastnění ani právo na výstavbu VTE a nevylučuje jiné využití území. Nebylo prokázáno, že by instalace VTE měla významný negativní vliv na cenu nemovitostí či provádění investic. Lokální dopady na cenu nemovitostí konkrétních záměrů nelze posuzovat na koncepční úrovni při vymezování akceleračních oblastí v ÚRP. Návrh Změny č. 2 ÚRP byl připraven v souladu s platnou legislativou ČR a EU, včetně správního řádu, stavebního zákona, zákona č. 249/2025 Sb. (ZOZE) zákona č. 114/1992 Sb. (ZOPK), směrnice RED III, směrnice o ochraně volně žijících ptáků a směrnice o stanovištích. Vymezení akceleračních oblastí a podmínky v územních opatřeních jsou stanoveny na základě zákona a v jeho mezích. Dopad na veřejné zájmy byl posouzen VVURÚ.
8350.	Černý Vladimír	MMR-45394-2026-81	99cl	AOV28	Text připomínky Podatel nesouhlasí s vymezením akcelerační oblasti AOV28 a žádá, aby tato akcelerační oblast nebyla ve Změně č. 2 Územního rozvojového plánu vymezena a aby nebylo vydáno územní opatření AOV28. Odůvodnění uplatněné připomínky 1. Direktivní vymezení AOV Podatel namítá, že není nezbytné (a neplyne to ani ze směrnice EU RED III), aby akcelerační oblasti pro VTE (dále jen „AOV“) byly vymezeny direktivně na celostátní úrovni. Je naprosto dostačující, když by Změna č. 2 Územního rozvojového plánu (dále jen „Změna č. 2“) dala obcím povinnost, aby prověřily možnosti vymezení AOV v územních plánech. Na základě tohoto	**Neakceptováno.** Akcelerační oblasti byly vymezeny na celostátní úrovni v Z2 ÚRP na základě Zadání Z2 ÚRP schváleného Vládou ČR. Vymezení akceleračních oblastí proběhlo na základě biologického posouzení konkrétních území podle § 11 odst. 3 resp. 4 ZOZE, jehož výsledky spolu s výsledky vyhodnocení vlivů na životní prostředí (SEA, Příloha č. 5 k odůvodnění Z2 ÚRP) byly

Poř. č.	Připomínkové místo	Číslo jednací	Článek	AO	Připomínka	Vyhodnocení
					pokynu by samosprávy znalé místních poměrů po dohodě s občany vymezily vhodné lokality pro VTE. Díky tomu by byly zohledněny s potřebnou pečlivostí a v nutné podrobnosti zásahy do veřejných zájmů, které není možné na úrovni Změny č. 2 zhodnotit, neboť to její velké měřítko neumožňuje. 2. Diskriminační vymezení AOV Ve Změně č. 2 ÚRP není dostatečně vysvětleno, proč je třeba vymezit akcelerační oblasti právě tak, jak to činí Změna č. 2, jinými slovy není pochopitelné, proč právě počet AOV, se kterým Změna č. 2 počítá, povede ke splnění klimatických a energetických cílů a proč vymezení jiné oblasti již není zapotřebí nebo proč by klimatické a energetické cíle nemohly být plněny i bez AOV28, když není ke splnění těchto cílů (které ani nejsou ve Změně č. 2 specifikovány) zapotřebí ani o jednu AOV více. Lokalita, kde je AOV28 přitom není nijak výjimečná z hlediska potenciálu pro VTE (nebo alespoň není ve Změně č. 2 přesvědčivě popsáno, proč se AOV28 svým větrným potenciálem tak výrazně odlišuje od dalších oblastí, kde AOV vymezeny nebyly). Lze tedy předpokládat, že existují i jiné shodné oblasti, kde však z nejasných důvodů AOV nebyly vymezeny. To považuje podatel za diskriminační. Diskriminovány jsou i samosprávy, na jejichž území jsou AOV vymezeny. Vymezení AOV totiž představuje jakousi stavební uzávěru, kdy obec nemůže v dotčeném území měnit územní plán podle svých potřeb, ale musí respektovat vymezenou AOV. Vedle toho pak nebudou investoři VTE motivováni, aby s obcí uzavřeli férovou plánovací smlouvu a poskytli obci a jejím občanům dostatečné kompenzace za negativní dopady provozu VTE. Záměry VTE povolované v AOV totiž budou protežovány a jejich výstavba výrazně usnadněna. Tato diskriminace přímo ovlivňuje i občany samospráv. 3. Nedostatečné posouzení vlivů Vymezení AOV s největší pravděpodobností povede k tomu, že záměry VTE v nich umisťované budou upřednostňovány a nedojde už nikdy k řádnému posouzení jejich negativních dopadů na životní prostředí, na zdraví a životy lidí. Proto by mělo být vyhodnocení vlivů Změny č. 2 a územního opatření pro AOV28 extrémně podrobné a kvalitní, prakticky na úrovni EIA. Překážkou pro takové podrobné posouzení je ale fakt, že je měřítko Územního rozvojového plánu příliš velké a neumožňuje skutečně posoudit dopady vymezení AOV (jiné by to bylo na úrovni územního plánu, resp. v procesu EIA se znalostí konkrétního záměru). Vzhledem k tomu, že na vymezení akceleračních oblastí naváže zrychlené a zjednodušené povolovací řízení před Dopravním a energetickým stavebním úřadem (DESÚ), v rámci kterého bude úřad prakticky pouze ověřovat, zda jsou záměry v souladu s vágními a nicneříkajícími podmínkami územního opatření AOV28. V souladu s těmito obecnými podmínkami ale budou téměř jakékoliv záměry, což znamená, že vlivy VTE realizovaných v AOV28 nebudou nikdy reálně posouzeny. Podatel se domnívá, že je nezbytné, aby všechny vlivy VTE byly skutečně a podrobně posouzeny. Vágní posouzení Změny č. 2 nebo územního opatření AOV28 je naprosto nedostatečné. Podatel se domnívá, že vadné posouzení dopadů VTE může mít nejen přímý vliv na jeho zdraví včetně psychické pohody, ale také to může ovlivnit socioekonomický rozvoj obce, ve které žije. 4. Zanedbatelné pozitivní vlivy vymezení AO V odůvodnění Změny č. 2 ani územního opatření není možné dohledat vyčíslení přínosu AOV28 pro snížení energetické závislosti anebo snížení produkce CO2. Ve vyhodnocení vlivů územního opatření AOV28 se ale uvádí k pozitivním vlivům (přínosům) vymezení AOV a realizace VTE: „Zanedbatelný až mírně pozitivní vliv k ochraně klimatu uplatnění AO se uplatní v globálním měřítku, tedy i z hlediska přeshraničního působení.“ V dokumentaci Změny č. 2 a územního opatření je tedy přiznáno, že přínosy VTE realizovaných v AOV28 budou zanedbatelné, byť chybí konkrétní čísla. V takové situaci není pochopitelné, jak mohl zájem na vymezení AOV28 převážit nad ostatními konkrétně specifikovanými veřejnými zájmy, které naopak výstavba VTE ovlivní výrazně (byť to nekvalitně zpracované vyhodnocení Změny č. 2 a územního opatření nepřiznává). Dále se ve vyhodnocení územního opatření AOV28 uvádí: „Vlivy na ovzduší v době výstavby zanedbatelné (prašnost při přesunu zemin, emise ze spalování PHM, sekundární prašnost), v době provozu mírně pozitivní z důvodu náhrady spalovacích zdrojů při výrobě el. energie.“ Vzhledem k tomu, že se ve vyhodnocení uvádí, že vliv AOV28 na ochranu klimatu bude zanedbatelný, bude logicky zanedbatelný rozsah, ve kterém VTE realizované v AOV28 nahradí spalovací zdroje.	zapracovány do návrhu Změny č. 2 ÚRP. Oblasti, u nichž autorizované osoby identifikovaly významné negativní nebo kumulativní vlivy, byly ze Z2 ÚRP vyloučeny (odůvodnění Z2 ÚRP, odst. 32). Zpracování VVURÚ odpovídá obsahem i strukturou požadavkům obsaženým v příloze č. 4 stavebního zákona, včetně posouzení kumulativních a synergických vlivů. Ve VVURÚ (včetně SEA) byly posuzovány akcelerační oblastí, nikoliv konkrétní záměry, a podrobnost odpovídá měřítku ÚRP a územních opatření. Vymezení akcelerační oblasti v ÚRP nezakládá právo na výstavbu VTE ani nevylučuje jiné využití území. Při vymezení akceleračních oblastí nelze předjímat konkrétní technické parametry či přesné umístění záměrů OZE. Obavy z negativních vlivů hluku a stroboskopického efektu řeší podmínky stanovené ve všech územních opatřeních pro akcelerační oblasti pro VTE, které ukládají zpracování hlukové studie, studie působení stroboskopického efektu, včetně minimalizace shadow flicker efektu. V případě, že by záměr nesplňoval zákonné hygienické limity (nařízení vlády č. 272/2011 Sb., o ochraně zdraví před nepříznivými účinky hluku a vibrací) a současně podmínky v územním opatření, nemůže být povolen. Jedním z podkladů pro zpracování Z2 ÚRP byl dokument Akcelerační oblasti, předvýběr ploch k výstavbě VTE, Screening území ČR z hlediska ochrany krajinného rázu (Roman Bukáček, Simona Vondráčková, 2025). Při vymezování akceleračních oblastí byl krajinný ráz dále prověřován, a to s ohledem na hodnoty území. Vlivy na krajinný ráz pak byly dále vyhodnoceny v rámci VVURÚ, a to jak z hlediska navrhovaného souboru akceleračních oblastí jako celku, tak pro jednotlivá území v kartách akceleračních oblastí, které obsahují i mapy viditelnosti (Příloha SEA). Podmínky v územních opatřeních pak dále omezují barevné řešení doprovodných staveb a rozsah trvalých terénních úprav. Samotný způsob vymezení akceleračních oblastí na základě podkladů (biologická posouzení, mapy citlivosti ptáků vůči výstavbě VTE zpracované ČSO, území významná pro netopýry dle podkladů ČESON, biotopy zvláště chráněných druhů velkých savců a další) a nařízení vlády č. 507/2025 Sb. minimalizuje vliv na složky životního prostředí. Pro všechny akcelerační oblasti jsou současně pořizována územní opatření, která obsahují opatření stanovená na základě biologických posouzení. Tato opatření dále zmírňují negativní vlivy, které nebylo možné vyloučit vymezením akcelerační oblasti. Podmínky v územních opatřeních zahrnují ochranu prvků lokálního ÚSES a všech biokoridorů, ochranu biotopů, ZPF a PUPFL, dále povinnost biologického dozoru, monitoring mortality ptáků a netopýrů, detekční systémy a další podmínky specifické vzhledem ke konkrétní akcelerační oblasti.

Poř. č.	Připomínkové místo	Číslo jednací	Článek	AO	Připomínka	Vyhodnocení
					Změna č. 2 ani územní opatření tento závěr nevyvrací, neobsahují totiž vyčíslení toho, v jak velkém rozsahu VTE realizované v AOV28 nahradí spalovací zdroje a jaký přesně vliv bude mít tato náhrada na cíle sledované Změnou č. 2, tedy snížení energetické závislosti ČR a snížení produkce CO2. Je také třeba řádně vyhodnotit, proč těchto cílů nelze dosáhnout jinými způsoby (zvýšení počtu bloků JEDU, popř. JETE, rozvoj vodíkové infrastruktury v souladu s Vodíkovou strategií ČR, větší důraz na rozvoj FVE). Proto ani blíže nespecifikovaná náhrada spalovacích zdrojů není důvod, proč by měl zájem na vymezení AOV28 převážit nad jinými zájmy v území. 5. Výška VTE a rozloha AO Ve Změně č. 2 ani v územním opatření pro AOV28 není vysvětleno, proč byla zvolena právě tato rozloha AO a proč má AOV právě tyto konkrétní hranice a proč právě toto vymezení AOV povede ke splnění cílů Změny č. 2. Jinými slovy není vysvětleno, proč nemůže být AO vymezena jiným způsobem tak, aby kupř. byly VTE umisťovány v dostatečné vzdálenosti od zastavěného území a zastavitelných ploch podle územních plánů (min 25 km) a není porovnáno, zda by toto jiné vymezení AOV třeba také nevedlo ke splnění cílů Změny č. 2. Podatel se domnívá, že to ale vzhledem k nespecifičnosti cílů Změny č. 2 není ani možné, proto by také vůbec neměla být AOV28 vymezena. 6. Hluková zátěž, vibrace a stroboskopický efekt Podatel zásadně nesouhlasí s tím, že Změna č. 2 ani příslušné územní opatření vůbec neřeší negativní dopady hluku. Hluk totiž Změna č. 2 chápe jako normální integrální součást VTE, bez které to prostě nejde a je třeba se s tím smířit. Tento přístup nejlépe demonstruje přirovnání hluku z VTE k v podstatě příjemnému „šumění lesa“, které mohou zaregistrovat jen neurotické osoby. Podatel se proto domnívá, že hlukové vlivy nebyly zhodnoceny a ve skutečnosti to ani není možné bez znalosti konkrétního projektu. Podatel zdůrazňuje, že nepovažuje za dostatečné, aby byla hluková zátěž řešena až v hlukové studii zpracované investorem. Takový přístup není schopný zajistit reálnou ochranu lidského zdraví. Podatel dále nesouhlasí s tím, že vůbec nedošlo k posouzení vlivů infrazvuku, nízkofrekvenčního hluku a vibrací, ačkoliv odborné studie upozorňují na rizika spojená s těmito doprovodnými jevy provozu VTE. Podatel se domnívá, že nebyl ani řádně zhodnocen vliv vibrací na nemovitosti. Stejně tak nebyl řádně posouzen z hlediska vlivů tzv. stroboskopický efekt, kdy se posouzení zejména nezaměřilo na obtěžující dopady stroboskopického efektu. 7. Vlivy na krajinný ráz Větrné elektrárny mají zásadní vlivy na krajinný ráz. Jak je možné, že všechny tyto vlivy jsou hodnoceny jako zanedbatelné, když přitom VTE budou představovat novou dominantu, která jednoznačně výrazně ovlivní krajinu, to není ve Změně č. 2 ani v územním opatření vysvětleno. Vliv VTE na krajinný ráz bude mít ještě další dopady – již napořád bude hodnota krajinného rázu snížena, takže bude možné do území umisťovat i další záměry, které by jinak kvůli ochraně krajinného rázu nebyly přípustné. 8. Vlivy na zvířata VTE velmi silně ovlivňují jak ptáky a letouny, tak savce a hmyz, dokonce i obojživelníky aj. Vyhodnocení územního opatření AOV28 však všechny tyto vlivy zlehčuje. Vyhodnocení proto nelze považovat za dostatečné. V území, kde má být AOV vymezena se nachází řada ptáků i letounů. Jejich úmrtí ale Změna č. 2 chápe jako integrální a v podstatě běžnou součást provozu VTE, se kterou je třeba se smířit a příliš ji neřešit. Ve vztahu k ptákům územní opatření neobsahuje žádná reálná a funkční kompenzační opatření. V podstatě jen počítá s tím, že pro ochranu ptáků bude použito „vhodné technické řešení“. Tím se zřejmě myslí odpuzovače, ale není vůbec vysvětleno, v jaké míře tyto odpuzovače zamezí střetům ptáků s lopatkami VTE. Jiným opatřením má být zařízení, které zastaví roztočený rotor, ale ani zde není blíže popsáno, jak přesně bude zajištěno, aby tento mechanismus byl skutečně funkční. Jde-li o letouny, pak je opatřením k jejich ochraně monitoring provádění provozovatelem VTE. Takové opatření není vůbec schopno netopýry ochránit, ačkoliv právě netopýři jsou extrémně ohroženi VTE. Pro savce představují VTE především vizuální bariéru v území, čímž omezují jich migraci, a vedle toho je nepříznivě ovlivňují hlukové dopady provozu VTE a vibrace. Kromě toho VTE mohou poškodit	V souvisejících územních opatření jsou stanoveny podmínky, které zajišťují ochranu protierozních opatření, funkčních melioračních zařízení, vodních toků a ploch a rovněž omezující možné terénní úpravy. Vzhledem k charakteru a rozsahu potenciálních záměrů se při naplnění podmínek nepředpokládá realizace zpevněných ploch v takovém rozsahu, který by mohl významně ovlivnit vodní režim v rámci akceleračních oblastí. V souladu s požadavky vodního zákona se v rámci procesu povolování záměru bude vyjadřovat vodoprávní úřad. Významné ovlivnění mikroklimatu se u akceleračních oblastí pro VTE ani FVE nepředpokládá. Ochrana ZPF je řešena v souvisejících územních opatřeních. Podmínkami je zajištěno, že nebudou vznikat neobhospodařovatelné zbytkové zemědělské pozemky ani pozemky bez přístupu k veřejně přístupné pozemní komunikaci. Dále je v nich požadavek na upřednostní nižších tříd ochrany ZPF při realizaci záměrů OZE a je stanovena maximální plocha dlouhodobého nebo trvalého odnětí ZPF pro záměry OZE v celé akcelerační oblasti. Souhlas s odnětím ze ZPF bude vydán v navazujícím řízení dle stavebního zákona.

Poř. č.	Připomínkové místo	Číslo jednací	Článek	AO	Připomínka	Vyhodnocení
					i jejich biotopy, neboť ovlivňují lokální klima a tím i ekosystémy. Odůvodnění Změny č. 2 ani územního opatření nevysvětluje, proč dostala AOV28 přednost před ochranou zvířat. Není jasné, jak lze kompenzovat likvidaci chráněných druhů ptáků, resp. dotyčné tvrzení považuji za mimořádně cynické. 9. Vlivy na vodní poměry a lokální klima Ve vyhodnocení vlivů Změny č. 2 ani územního opatření AOV28 není popsáno, jak byly hodnoceny vlivy VTE na spodní vody a celkově na vodní poměry a na jejich možné změny v důsledku výstavby a provozu VTE. V době, kdy se celá ČR potýká s extrémními suchy a vody je stále méně, je třeba tuto otázku brát velmi vážně a rozhodně nelze pouze stroze konstatovat, že VTE mají přednost, „protože mají prostě přednost“. Je totiž faktem, že VTE, zejména ty extrémně vysoké, mají železobetonové základy, které jsou schopny vodní poměry v krajině narušit. Pro VTE se také buduje infrastruktura, která také může narušit tok podzemní vody anebo snížit množství vody proudící do blízkých vodních toků nebo vodních zdrojů. Výstavba VTE také odstraňuje ochranné vrstvy půdy a podloží, čímž činí podzemní vodu pod nimi zranitelnější vůči znečištění z úniků nebo rozlitých látek z vozidel nebo zařízení použitých k jejich výstavbě a vůči únikům a látkám z turbín a související infrastruktury během provozu. Je také známo, že VTE velmi výrazně ovlivňují klima ve svém okolí (negativně). Jedná se především o dopady na teplotu zemského povrchu, fyzikálně-chemické vlastnosti půdy, rychlost větru, vlhkost a srážky. Větrné elektrárny na pevnině mají významný oteplovací vliv na teplotu zemského povrchu v noci. V důsledku zhoršování fyzikálně-chemických vlastností půdy dochází k vysušování lokalit nacházejících se u VTE. Půdní vlhkost navíc ovlivňuje rovnováhu ekosystému, což ohrožuje ekologickou stabilitu krajiny a některé druhy zvířat. Z vyhodnocení územního opatření AOV28 ani Změny č. 2 jako celku ani z jejich odůvodnění není vůbec zřejmé, jak bylo s těmito fakty naloženo. 10. Vlivy na zemědělský půdní fond Podatel se ze Změny č. 2 ani územního opatření AOV28 a jejich odůvodnění nedozvěděl, jak bylo doloženo, že výrazně převažuje veřejný zájem na realizaci VTE nad zájmem na ochraně cenných částí ZPF. Nezjistil ani to, jak zábor ZPF přispěje k tomu, aby byly zmírněny dopady změny klimatu nebo aby byla zvýšena energetická soběstačnosti ČR (a v jakém rozsahu se tak stane). Podatel také neví, proč není možné VTE realizovat jinde, kde by k záborům cenných půd nedošlo. Na uvedené otázky by měla Změna č. 2 odpovědět velmi přesně nebo akcelerační oblast nevymezovat a ponechat vše na územní plány a povolovací řízení, kde budou moct být zábory skutečně podrobně posouzeny a vyhodnoceny. 11. Další připomínky podatele: Větrná energetika ohrožuje stabilitu rozvodné sítě, zvyšuje riziko blackoutu a tím přímo ohrožuje zdraví, životy a majetek obyvatel České republiky. Navíc větrné elektrárny nenesou náklady na regulaci sítě, čímž dochází k diskriminaci ostatních zdrojů a obyvatel České republiky.	
8351.	Homolová Jana	MMR-45395-2026-81	99czt	AOV66	<u>Věc: Připomínka k návrhům Změny Č.2 Územního rozvojového plánu a územních opatření.</u> Vznáším připomínku k Návrhu změny č.2 územního rozvojového plánu, Vyhodnocení vlivů návrhu změny č.2 územního rozvojového plánu na udržitelný rozvoj území, Návrhů jednotlivých územních opatření k akceleračním oblastem vymezených v návrhu změny č. 2 územního rozvojového plánu ke stanovené akcelerační zóně **AOV 66 Radostín**: ○ **VTE** mají negativní vliv na pohodu bydlení, není provedeno zjištění a hodnocení vlivu hluku, světelných (stroboskopických) efektů ○ **akcelerační zóna** je stanovena na nejlepších pozemcích sloužících k zemědělskému hospodaření – vysoce chráněné půdy (I. a II třída ochrany) ○ **zóna znehodnotí ceny** nemovitostí ○ **zóna s VTE znehodnotí oblast** pro agroturistiku a cykloturistiku ○ **oblast bude nezajímavá** pro rekreaci a odpočinek	**Akceptováno.** Akcelerační oblast AOV66 Radostín byla vypuštěna.

Poř. č.	Připomínkové místo	Číslo jednací	Článek	AO	Připomínka	Vyhodnocení
					Nesouhlasím s návrhem akcelerační **zóny AOV66 Radostín v katastrálním území Radostína nad Oslavou.**	
8352.	Mysliveský spolek Uhřice-Prasklice	MMR-45396-2026-81	99czzs	AOV98	**Ministerstvo pro místní rozvoj** Odbor územního plánování Staroměstské náměstí 6 110 00 Praha 1 **Připomínky k návrhu Změny č. 2 Územního rozvojového plánu a k Vyhodnocení vlivů návrhu na udržitelný rozvoj území** Podatel: **Myslivecký spolek Uhřice-Prasklice** Prasklice 51 76833 Morkovice IČO: 47933704 Myslivecký spolek Uhřice – Prasklice tímto podává nesouhlas a připomínky k vymezení akcelerační zóny Tetětice AOV98. Myslivecký spolek Uhřice – Prasklice působí v území již od roku 1993 a dlouhodobě vykonává právo myslivosti a péči o krajinu v honitbě Uhřice – Prasklice o rozloze 693ha. Spolek se po celou dobu své existence aktivně podílí na péči o zvěř, ochraně přírodního charakteru krajiny a podpoře biodiverzity v území. V honitbě Uhřice – Prasklice byly v posledních letech realizovány a nadále jsou budovány rozsáhlé biokoridory, remízky, krajinné pásy a další ekologické prvky ÚSES sloužící ke zlepšení prostupnosti krajiny, zadržování vody a vytvoření vhodných podmínek pro drobnou zvěř, ptactvo a další živočichy. Tyto prvky významně přispívají k posílení ekologické stability území a obnově přirozených migračních tras zvěře. Investice do těchto prvků již přinášejí konkrétní ekologické efekty, včetně návratu citlivých druhů. Realizace záměru by vedla k oslabení až faktickému přerušení funkčnosti těchto prvků, čímž by došlo k popření jejich environmentálního smyslu. Jedním ze zásadních důvodů nesouhlasu je bezprostřední blízkost národní přírodní památky Křéby, která tvoří součást honitby užívané naším myslivecým spolkem. Jedná se o mimořádně cenné chráněné území se zachovalou xerotermní stepní vegetací a výskytem řady chráněných a ohrožených druhů živočichů i rostlin. Lokalita Křéby byla vyhlášena chráněným územím již v roce 1956 právě z důvodu ochrany vzácných stepních biotopů a navazující fauny. Území představuje významné refugium teplomilných druhů v intenzivně zemědělsky využívané krajině. Na území Křéby a v jeho bezprostředním okolí se vyskytují zejména: – Kriticky ohrožené druhy rostlin: trýzel rozkladitý, černucha rolní – Kriticky ohrožené druhy živočichů: ptáci - moták pilich, luňák hnědý, pavouci - skákavka Zimmermannova – Ohrožené druhy rostliny: vstavač vojenský, vstavač nachový, lněnka Dollinerova, sasanka lesní, hvozdík pyšný pravý, hořec křížatý, vrabečnice roční, turan podolský, len chlupatý, chlupáček myší ouško	**Akceptováno.** Akcelerační oblast AOV98 Tetětice byla vypuštěna.

Poř. č.	Připomínkové místo	Číslo jednací	Článek	AO	Připomínka	Vyhodnocení
					– Ohrožené druhy živočichů: blanokřídlí - pískorypka chrastavcová, mravenec zrnojed, zednice rohatá, pavouci - slíďák bradavčitý, motýli - lišaj pryšcový, brouci - květokras třešňový, ptáci - vlha pestrá V honitbě se dále vyskytují zvláště chráněných druhy včetně: – ptáků: kalous ušatý, sova pálená, sýc rousný, puštík obecný, krkavec velký, výr velký, jestřáb lesní, poštolka, káně, moták pochop, luňák červený i hnědý, čáp černý i bílý, volavky, koroptev, křepelka, dudek, chřástal, žluva, ledňáček, datlovití aj., – migrujících druhů: orel mořský, orel skalní, sokol stěhovavý, ostříž, – savců: vydra říční, křeček polní, – obojživelníků: skokani, ropuchy, čolek, – netopýrů: řada druhů včetně vrápence malého, – rostlin: např. lilie zlatohlavá, bledule, sněženka aj. Výstavba a provoz rozsáhlých energetických zařízení v rámci akcelerační zóny by znamenaly: – významné zvýšení hlukové a světelné zátěže, – narušení migračních tras zvěře, – znehodnocení nově vybudovaných biokoridorů a krajinných opatření, – zhoršení podmínek pro drobnou zvěř a ptactvo, – riziko střetů ptáků s technologickými prvky, – další fragmentaci již tak silně zatížené zemědělské krajiny, – negativní zásah do výkonu práva myslivosti a péče o zvěř – ohrožení národní přírodní památky Křéby Myslivecký spolek dále upozorňuje, že honitba Uhřice – Prasklice představuje ucelené území s dlouhodobou péčí o krajinu, drobnou zvěř a remízové prvky. Další industrializace krajiny v těsné blízkosti chráněného území je v rozporu s principem ochrany přírody, ekologické stability krajiny a ochrany krajinného rázu. Požadujeme proto: – zamítnutí záměru, případně přehodnocení vymezení akcelerační zóny Tetětice AOV98, – důsledné biologické hodnocení vlivů na chráněné území Křéby, – vyhodnocení dopadů na výkon práva myslivosti, – posouzení vlivu na populaci drobné zvěře, ptáků a chráněných druhů, – respektování ekologické funkce biokoridorů a krajinných opatření v honitbě, – respektování ochranné funkce krajiny v okolí NPP Křéby. Požadujeme respektování deklarovaného principu umisťování akceleračních oblastí primárně na degradovaných plochách, nikoli do krajiny s vysokou ekologickou hodnotou. MYSLIVECKÝ SPOLEK UHŘICE - PRASKLICE 768 33 Morkovice IČ: 479 33 704 V Uhřicích dne 22. 5. 2026 Bc. Marie Horáková místopředseda spolku	
8353.	Homola Matěl	MMR-45397-2026-81	99czt	AOV66	<u>Věc: Připomínka k návrhům Změny Č.2 Územního rozvojového plánu a územních opatření.</u> Vznáším připomínku k Návrhu změny č.2 územního rozvojového plánu, Vyhodnocení vlivů návrhu změny č.2 územního rozvojového plánu na udržitelný rozvoj území, Návrhů jednotlivých územních opatření k akceleračním oblastem vymezených v návrhu změny č. 2 územního rozvojového plánu ke stanovené akcelerační zóně **AOV 66 Radostín**: ○ **VTE** mají negativní vliv na pohodu bydlení, není provedeno zjištění a hodnocení vlivu hluku, světelných (stroboskopických) efektů ○ **akcelerační zóna** je stanovena na nejlepších pozemcích sloužících k zemědělskému hospodaření – vysoce chráněné půdy (I. a II třída ochrany) ○ **zóna znehodnotí ceny** nemovitostí	**Akceptováno.** Akcelerační oblast AOV66 Radostín byla vypuštěna.

Poř. č.	Připomínkové místo	Číslo jednací	Článek	AO	Připomínka	Vyhodnocení
					○ **zóna s VTE znehodnotí oblast** pro agroturistiku a cykloturistiku ○ **oblast bude nezajímavá** pro rekreaci a odpočinek **Nesouhlasím** s návrhem akcelerační **zóny AOV66 Radostín v katastrálním území Radostína nad Oslavou.**	
8354.	Brosch Miloslav	MMR-45398-2026-81	99czzg	AOV83	Text připomínky Podatel nesouhlasí s vymezením akcelerační oblast AOV83 a žádá, aby tato akcelerační oblast nebyla ve Změně č. 2 Územního rozvojového plánu vymezena a aby nebylo vydáno územní opatření AOV83. : Odůvodněni uplatněné připomínky 1. Direktivní vymezeni AOV Podatel se domnívá, že není nezbytné (a neplyne to ani ze směrnice EU RED III), aby akcelerační oblasti pro VTE (dále jen ,,AOV") byly vymezeny direktivně na celostátní úrovni. Je naprosto dostačující, když by Změna č. 2, Územního rozvojového plánu (dále jen ,,Změna č. 2") dala obcím povinnost, aby prověřily možnosti vymezeni I 1 AOV v územních plánech. Na základě tohoto pokynu by samosprávy znalé místních poměrů po dohodě s občany i vymezily vhodné lokality pro VTE. Díky tomu by byly zohledněny s potřebnou pečlivostí a v nutné podrobnosti zásahy do veřejných zájmů, které není možné na úrovni Změny č. 2 zhodnotit, neboť to její velké měřítko, neumožňuje. 2 Diskriminační vymezeni AOV. Ve Změně č. 2 ÚRP není dostatečně vysvětleno, proč je třeba vymezit akcelerační oblasti právě tak, jak to činí Změna č. 2, jinými slovy není pochopitelné, proč právě počet AOV, se kterým Změna Č. 2 počítá, povede ke splnění klimatických a energetických cílů a proč vymezení jiné oblasti již není zapotřebí nebo proč by klimatické a energetické cíle nemohly být plněny i bez AOV83, když není ke splnění těchto cílů (které ani nejsou ve Změně č. 2 specifikovány) zapotřebí ani o jednu ADV více. Lokalita, kde je AOV83 přitom není nijak výjimečná z hlediska potenciálu pro VTE (nebo alespoň není ve Změně č. 2 přesvědčivě popsáno, proč se AOV83 svým větrným potenciálem tak výrazně odlišuje od dalších oblasti, kde AOV vymezeny nebyly). Lze tedy předpokládat, že existují i jiné shodné oblasti, kde však z nejasných důvodů AOV nebyly vymezeny. To považuje podatel za diskriminační. : Diskriminovány jsou i samosprávy, na jejichž území jsou AOV vymezeny. Vymezeni AOV totiž představuje jakousi " stavební uzávěru, kdy obec nemůže v dotčeném území měnit územní plán podle svých potřeb, ale musí . respektovat vymezenou AOV, Vedle toho pak nebudou investoři VTE motivováni, aby s obci uzavřeli férovou plánovací smlouvu a poskytli obci a jejím občanům dostatečné kompenzace za negativní dopady provozu VTE. Záměry VTE povolované v AOV totiž budou protežovány a jejich výstavba výrazně usnadněna. Tato diskriminace ' i přímo ovlivňuje i občany samospráv. i 3. Nedostatečné posouzení vlivů Vymezeni AOV s největší pravděpodobností povede k tomu, že záměry VTE v nich umisťované budou upřednostňovány a nedojde už nikdy k řádnému posouzeni jejich negativních dopadů na Životní prostředí, na zdraví a životy lidí. Proto by mělo být vyhodnocení vlivů Změny č. 2 a územního opatření pro AOV83 extrémně I podrobné a kvalitní, prakticky na úrovni EIA. Překážkou pro takové podrobné posouzení je ale fakt, že je měřítko Územního rozvojového plánu příliš velké a neumožňuje skutečně posoudit dopady vymezení AOV(jiné byto bylo na úrovni územního plánu, resp. v procesu EIA se znalostí konkrétního záměru). Vzhledem k tomu, že na vymezení akceleračních oblastí naváže zrychlené a zjednodušené povolovací řízení před Dopravním a energetickým stavebním úřadem (DESÚ), v rámci kterého bude úřad prakticky pouze ověřovat, zda jsou záměry v souladu s vágními a nicneříkajícími podmínkami územního opatření AOV83. v souladu s těmito obecnými podmínkami ale budou téměř jakékoliv záměry, což znamená, že vlivy VTE realizovaných v AOV83 nebudou nikdy reálně posouzeny. Podatel se domnívá, že je nezbytné, aby všechny vlivy VTE byly skutečně a podrobně posouzeny. Vágní posouzení I Změny č. 2 nebo územního opatření AOV83 je naprosto nedostatečné. Podatel se	**Akceptováno částečně.** Akcelerační oblast AOV83 Chorušice byla zmenšena. Akcelerační oblasti byly vymezeny na celostátní úrovni v Z2 ÚRP na základě Zadání Z2 ÚRP schváleného Vládou ČR. Vymezení akceleračních oblastí proběhlo na základě biologického posouzení konkrétních území podle § 11 odst. 3 resp. 4 ZOZE, jehož výsledky spolu s výsledky vyhodnocení vlivů na životní prostředí (SEA, Příloha č. 5 k odůvodnění Z2 ÚRP) byly zapracovány do návrhu Změny č. 2 ÚRP. Oblasti, u nichž autorizované osoby identifikovaly významné negativní nebo kumulativní vlivy, byly ze Z2 ÚRP vyloučeny (odůvodnění Z2 ÚRP, odst. 32). Zpracování VVURÚ odpovídá obsahem i strukturou požadavkům obsaženým v příloze č. 4 stavebního zákona, včetně posouzení kumulativních a synergických vlivů. Ve VVURÚ (včetně SEA) byly posuzovány akcelerační oblastí, nikoliv konkrétní záměry, a podrobnost odpovídá měřítku ÚRP a územních opatření. Vymezení akcelerační oblasti v ÚRP nezakládá právo na výstavbu VTE ani nevylučuje jiné využití území. Při vymezení akceleračních oblastí nelze předjímat konkrétní technické parametry či přesné umístění záměrů OZE. Obavy z negativních vlivů hluku a stroboskopického efektu řeší podmínky stanovené ve všech územních opatřeních pro akcelerační oblasti pro VTE, které ukládají zpracování hlukové studie, studie působení stroboskopického efektu, včetně minimalizace shadow flicker efektu. V případě, že by záměr nesplňoval zákonné hygienické limity (nařízení vlády č. 272/2011 Sb., o ochraně zdraví před nepříznivými účinky hluku a vibrací) a současně podmínky v územním opatření, nemůže být povolen. Jedním z podkladů pro zpracování Z2 ÚRP byl dokument Akcelerační oblasti, předvýběr ploch k výstavbě VTE, Screening území ČR z hlediska ochrany krajinného rázu (Roman Bukáček, Simona Vondráčková, 2025). Při vymezování akceleračních oblastí byl krajinný ráz dále prověřován, a to s ohledem na hodnoty území. Vlivy na krajinný ráz pak byly dále vyhodnoceny v rámci VVURÚ, a to jak z hlediska navrhovaného souboru akceleračních oblastí jako celku, tak pro jednotlivá území v kartách akceleračních oblastí, které obsahují i mapy viditelnosti (Příloha SEA). Podmínky v územních opatřeních pak dále omezují barevné řešení doprovodných staveb a rozsah trvalých terénních úprav.

Poř. č.	Připomínkové místo	Číslo jednací	Článek	AO	Připomínka	Vyhodnocení
					domnívá, že vadné posouzení dopadů VTE může mít nejen přímý vliv na jeho zdraví včetně psychické pohody, ale také to může ovlivnit socioekonomický rozvoj obce, ve které žije. Podatel ještě připomíná, že nedošlo ke kumulativnímu zhodnocení vlivů v důsledku vymezení tří AOV v těsné , blízkosti (AOV82, AOV83 a AOV84). I 4. Zanedbatelné pozitivní vlivy vymezeni AO V odůvodněni Změny č. 2 ani územního opatření není možné dohledat vyčíslení přínosu AOV83 pro sníženi energetické závislosti anebo sníženi produkce CO_2. Ve vyhodnocení vlivů územního opatřeníAOV83 se ale uvádí , k pozitivním vlivům (přínosům) vymezení ADV a realizace VTE: ,,Zanedbatelný až mírně pozitivní vliv k ochraně 2 P i klimatu up/atněn/AO se uplatni v globálním měřítku, tedy iz hlediska přeshraničního působeni." V dokumentaci Změny č. 2 a územního opatření je tedy přiznáno, že přínosy VTE realizovaných v AOV83 budou zanedbatelné, byt' chybí konkrétní čísla. V takové situaci není pochopitelné, jak mohl zájem na vymezení AOV83 převážit nad ostatními konkrétně specifikovanými veřejnými zájmy, které naopak výstavba vte ovlivni výrazně (byt' to nekvalitně zpracované vyhodnocení Změny č. 2 a územního opatření nepřiznává). Dále se ve vyhodnoceni územního opatření AOV83 uvádí: UV//vy na ovzduší v době výstavby zanedbatelné (prašnost při přesunu zemin, emise ze spalováni PHM, sekundární prašnost), v době provozu mírně pozitivní z důvodu náhrady spalovacích zdrojů při výrobě el. energie. Vzhledem k tomu, že se ve vyhodnoceni uvádí, že vliv AOV83 na ochranu klimatu bude zanedbatelný, bude logicky zanedbatelný rozsah, ve kterém VTE realizované v AOV83 nahradí spalovací zdroje. Změna č. 2 ani územní opatření tento závěr nevyvrací, neobsahují totiž vyčíslení toho, v jak velkém rozsahu VTE realizované v AOV83 nahradí spalovací zdroje a jaký přesně vliv bude I mít tato náhrada na cíle sledované Změnou č, 2, tedy snížení energetické závislosti ČR a sníženi produkce CO_2. je také třeba řádně vyhodnotit, proč těchto cílů nelze dosáhnout jinými způsoby (zvýšeni počtu bloků JEDU, popř. JETE, rozvoj vodíkové infrastruktury v souladu s Vodíkovou strategií ČR, větší důraz na rozvoj FVE). Proto ani blíže nespecifikovaná náhrada spalovacích zdrojů není důvod, proč by měl zájem na vymezení AOV83 převážit nad jinými zájmy v území. 5. výška vte a rozloha AO Ve Změně č. 2 a ni v územním opatření pro AOV83 není vysvětleno, proč byla zvolena právě tato rozloha AO a proč má AOV právě tyto konkrétní hranice a proč právě toto vymezeni AOV povede ke splnění cílů Změny č. 2. jinými slovy není vysvětleno, proč nemůže být ao vymezena jiným způsobem tak, aby kupř. byly VTE umisťovány v dostatečné vzdálenosti od zastavěného území a zastavitelných ploch podle územních plánů (min 1,5 km) a není porovnáno, zda by toto jiné vymezeni AOV třeba také nevedlo ke splnění cílů Změny č. 2. Podatel se domnívá, že to ale vzhledem k nespecifičnosti cílů Změny č. 2 není ani možné, proto by také vůbec neměla být aov83 vymezena. 6. Hluková zátěž, vibrace a stroboskopický efekt podatel zásadně nesouhlasí s tím, že Změna č. 2 ani příslušné územní opatření vůbec neřeší negativní dopady hluku. Hluk totiž Změna č. 2 chápe jako normální integrální součást VTE, bez které to prostě nejde a je třeba se s tím smířit, Tento přistup nejlépe demonstruje přirovnáni hluku z VTE k v podstatě příjemnému ,,šumění lesa'; které mohou zaregistrovat jen neurotické osoby. Podatel se proto domnívá, že hlukové vlivy nebyly zhodnoceny a ve skutečnosti to ani není možné bez znalosti konkrétního projektu. Podatel zdůrazňuje, že nepovažuje za dostatečné, aby byla hluková zátěž řešena až v hlukové studii zpracované investorem. Takový přistup není schopný zajistit reálnou ochranu lidského zdraví. Podatel dále nesouhlasí s tím, že vůbec nedošlo k posouzení vlivů infrazvuku, nIzkofrekvenčního hluku a vibraci, ačkoliv odborné studie upozorňuji na rizika spojená s těmito doprovodnými jevy provozu VTE. Podatel se domnívá, že nebyl ani řádně zhodnocen vliv vibraci na nemovitosti. stějně tak nebyl řádně posouzen z hlediska vlivů tzv. stroboskopický efekt, kdy se posouzeni zejména nezaměřilo na obtěžující dopady stroboskopického efektu. 7. Vlivy na krajinný ráz Větrné elektrárny mají zásadní vlivy na krajinný ráz. Ve Vyhodnocení vlivů	Samotný způsob vymezení akceleračních oblastí na základě podkladů (biologická posouzení, mapy citlivosti ptáků vůči výstavbě VTE zpracované ČSO, území významná pro netopýry dle podkladů ČESON, biotopy zvláště chráněných druhů velkých savců a další) a nařízení vlády č. 507/2025 Sb. minimalizuje vliv na složky životního prostředí. Pro všechny akcelerační oblasti jsou současně pořizována územní opatření, která obsahují opatření stanovená na základě biologických posouzení. Tato opatření dále zmírňují negativní vlivy, které nebylo možné vyloučit vymezením akcelerační oblasti. Podmínky v územních opatřeních zahrnují ochranu prvků lokálního ÚSES a všech biokoridorů, ochranu biotopů, ZPF a PUPFL, dále povinnost biologického dozoru, monitoring mortality ptáků a netopýrů, detekční systémy a další podmínky specifické vzhledem ke konkrétní akcelerační oblasti.

Poř. č.	Připomínkové místo	Číslo jednací	Článek	AO	Připomínka	Vyhodnocení
					územního opatření AOV83 se uvádí: ,,Z analýzy viditelnosti vyplývá, že hodnocené území se vyznačuje vysokou koncentraci kulturně-historických hodnot a zároveň velmi citlivým vztahem ke krajině Kokořínska a k ikonické dominantě Bezdězu. V bezprostředním okolí se uplatňuje kostel Nanebevzetí Panny Marie, kostel sv. Jakuba Většího, fara, kaple Nejsvětějšl Trojice, zámek a historická venkovská zástavba. Ve vzdálenosti do 2 km navazuji kostel sv. Martina, radnice, sokolovna a další 3 µ i objekty utvářej/c/ obraz sídla. V širším území do 5 km a 15 km se pak prosazuje mimořádně bohatý soubor památek, včetně hradu Kokořín, hradu Houska, hradišť, kostelů, tvrzi) zámků a historických areálů. Rozhodující hodnotou je zde ochrana vnitřní scenérie Kokořínska a nerušených výhledů na Bezděz. Současně je třeba zachovat obraz Mšena a jeho historického jádra v krajině, včetně vazeb na příjezdové komunikace, turistické trasy a další frekventovaná místa, odkud se uplatňují ikonické pohledy na město lna Širší krajinný rámec. Bezděz zde nepůsobí jen jako vzdálená dominanta, ale jako jeden z hlavních určujících prvků krajinné identity celého prostoru." i jak je možné, že všechny tyto vlivy jsou hodnoceny jako zanedbatelné, když přitom VTE budou představovat novou dominantu, která jednoznačně výrazně ovlivni krajinu, to není ve Změně č. 2 ani v územním opatření vysvětleno. Vliv VTE na krajinný ráz bude mít ještě další dopady - již napořád bude hodnota krajinného rázu snížena, takže bude možné do území umisťovat i další záměry, které by jinak kvůli ochraně krajinného rázu nebyly přípustné. 8. Další negativní vlivy AOV83 - Prostor pro individuální připomínky: lze doplnit např. obavy z negativního vlivu vymezeni AOV na zvířata, na ekosystémy, na vodní poměry v území, na zemědělský půdní fond, na ekosystémy...	
8355.	Máca Milan	MMR-45399-2026-81	99czi	AOV55	Věc: Námitka proti návrhu akcelerační zóny AOV55 pro výstavbu větrných elektráren Ministerstvo pro místní rozvoj ČR Odbor územního plánování Staroměstské náměstí 6 110 00 Praha 1 Já, Jméno a příjmení: Milan Máca tímto podávám námitku proti návrhu akcelerační zóny AOV55 určené pro výstavbu větrných elektráren. Jsem vlastníkem nemovitosti v obci Písek nacházející se v bezprostřední blízkosti navrhované akcelerační zóny. S navrženým řešením zásadně nesouhlasím, protože mám za to, že by vedlo k výraznému narušení klidného charakteru oblasti, zhoršení kvality bydlení a nevratnému zásahu do krajiny, ve které s celou rodinou dlouhodobě žijeme a nadále žít chceme. 1. Negativní dopady na kvalitu bydlení Lokalitu jsme si zvolili pro klidné bydlení v blízkosti přírody. Máme vážné obavy z negativních dopadů provozu větrných elektráren, zejména z dlouhodobého hluku, nízkofrekvenčních vibrací, nočního světelného znečištění a stroboskopického efektu. 2. Narušení krajinného rázu a klidového charakteru oblasti Dotčené území se nachází v přírodně a rekreačně hodnotné krajině v blízkosti vodní nádrže Hracholusky. Oblast je charakteristická rozsáhlými lesními porosty, klidným venkovským prostředím a absencí průmyslových staveb obdobného rozsahu. Výstavba větrných elektráren o výšce přesahující 200 metrů by znamenala zásadní a trvalé narušení krajinného rázu, horizontu krajiny i celkového charakteru území. 3. Dopady na přírodu, lesní ekosystém a volně žijící zvěř Území je součástí rozsáhlého lesního prostředí s výskytem početných stád lesní zvěře. Oblast slouží jako přirozený migrační a klidový prostor pro volně žijící živočichy. Realizace větrných elektráren a související infrastruktury může vést k narušení přirozeného prostředí zvěře, fragmentaci krajiny a zhoršení stability místního ekosystému. 4. Riziko negativních dopadů na ptactvo a netopýry Vzhledem k blízkosti lesních porostů a vodní nádrže Hracholusky se v lokalitě přirozeně vyskytuje řada druhů ptáků a netopýrů, kde z chráněných druhů, které zde lze pozorovat jsou např. Luňák červený, Dudek chocholatý, Drozd či Strakapoud. Větrné elektrárny mohou představovat významné riziko kolizí a zároveň narušovat migrační trasy, hnízdní podmínky a přirozené prostředí těchto živočichů.	**Neakceptováno.** Vymezení akcelerační oblasti proběhlo na základě biologického posouzení konkrétního navrhovaného území podle § 11 odst. 3 resp. 4 ZOZE, jehož výsledky spolu s výsledky vyhodnocení vlivů na životní prostředí (SEA/VVURÚ, Příloha 5 k Z2 ÚRP) byly zapracovány do návrhu Změny č. 2 ÚRP; oblasti, u nichž autorizované osoby identifikovaly významné negativní nebo kumulativní vlivy, byly ze Z2 ÚRP vyloučeny (odůvodnění Z2 ÚRP, odst. 32). Pro vymezení akceleračních oblastí byla využita vrstva území významných pro chráněné druhy zvířat a jejich výskyt hodnocený v rámci biologického posouzení; ochrana příslušných druhů je zajištěna souborem preventivních a provozních opatření. Zpracování VVURÚ odpovídá obsahem i strukturou požadavkům přílohy č. 4 stavebního zákona; jde o hodnocení na úrovni koncepce, nikoli na úrovni konkrétních záměrů, a tomu odpovídá i míra podrobnosti použitých podkladů. Problematika krajinného rázu byla posuzována v rámci VVURÚ, a to jak z hlediska navrhovaného souboru akceleračních oblastí jako celku, tak pro jednotlivé oblasti v kartách akceleračních oblastí (viz příloha č. 2 vyhodnocení vlivů). Podmínky stanovené v příslušných územních opatřeních limitují rozsah terénních úprav u větrných elektráren na maximální hodnotu ± 5 m. Konkrétní vliv základových konstrukcí na puklinové systémy a kolektory podzemních vod bude předmětem podrobného hydrogeologického posouzení, které bude zpracováno jako součást dokumentace záměru a bude řešeno v

Poř. č.	Připomínkové místo	Číslo jednací	Článek	AO	Připomínka	Vyhodnocení
					Požadujeme důkladné biologické posouzení celé lokality a vyhodnocení všech dopadů na místní faunu a krajinu. 5. Snížení hodnoty nemovitostí a zhoršení rekreačního potenciálu oblasti Krajina v okolí obce Písek a vodní nádrže Hracholusky má významnou přírodní a rekreační hodnotu, kterou považujeme za důležité chránit. Máme obavy, že realizace navrhované akcelerační zóny povede ke snížení hodnoty okolních nemovitostí a výrazně poškodí rekreační a estetickou hodnotu celé oblasti. 6. Riziko šíření nízkofrekvenčního chvění a seismických vln Zde máme obavu z narušení systémů podzemních vod, stejně tak ze zásadního narušení klidu prostřednictvím resonance přenášející se do základů naší nemovitosti. Případně dalších negativních vlivů, které se z důvodu nízkofrekvenčního chvění a seismických vln reálně dají očekávat. Z výše uvedených důvodů žádáme, aby byla akcelerační zóna AOV55 z návrhu odstraněna, případně zásadně přepracována.	rámci navazujícího řízení o povolení záměru dle stavebního zákona. Narušení systému podzemních vod se s ohledem na mělké založení naprosto převažující většiny VTE (do cca 5 m) a malou plochu narušení podloží (cca 20x20m) nepředpokládá. Při vymezení akceleračních oblastí nelze předjímat konkrétní technické parametry či přesné umístění záměrů OZE. Obavy z negativních vlivů hluku a stroboskopického efektu řeší podmínky stanovené ve všech územních opatřeních pro akcelerační oblasti pro VTE, které ukládají zpracování hlukové studie, studie působení stroboskopického efektu, včetně minimalizace shadow flicker efektu. V případě, že by záměr nesplňoval zákonné hygienické limity (nařízení vlády č. 272/2011 Sb., o ochraně zdraví před nepříznivými účinky hluku a vibrací) a současně podmínky v územním opatření, nemůže být povolen. Změna č. 2 ÚRP zohledňuje ochranu hodnot území jako jednu ze základních zásad územního plánování; akcelerační oblasti jsou vymezovány přednostně v lokalitách s nižší krajinnou a rekreační hodnotou. V rámci zachování prostupnosti území a turistických tras byly do územních opatření doplněny příslušné podmínky.

Poř. č.	Připomínkové místo	Číslo jednací	Článek	AO	Připomínka	Vyhodnocení
8356.	Beran Hynek	MMR-45400-2026-81	I.1.b.1., I.1.b.2.	FVE, VTE	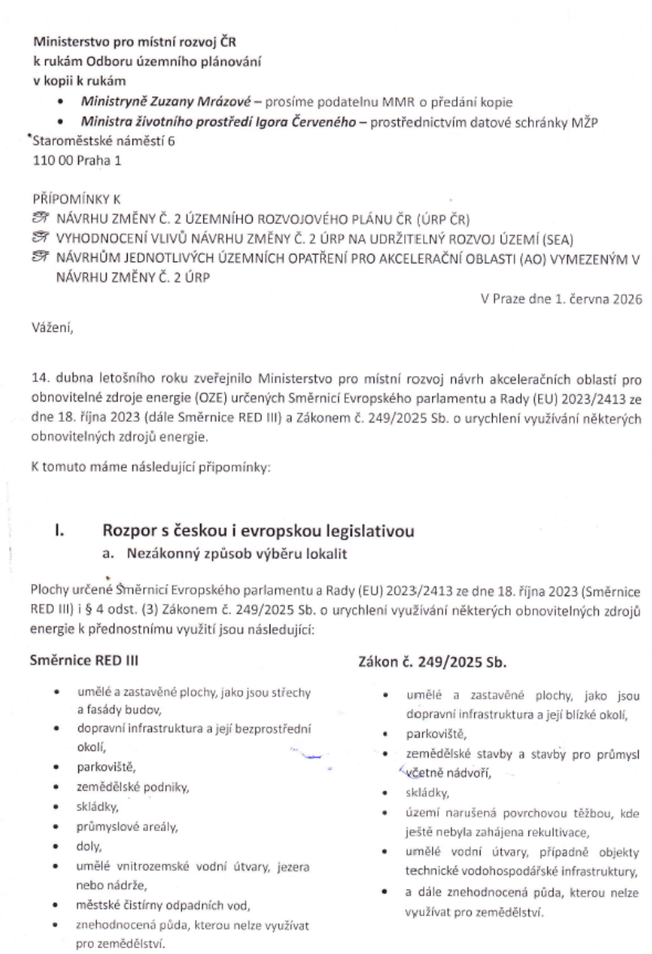	**Neakceptováno.** Vymezení akceleračních oblastí proběhlo na základě biologického posouzení konkrétního navrhovaného území podle § 11 odst. 3 resp. 4 ZOZE, jehož výsledky spolu s výsledky vyhodnocení vlivů na životní prostředí (SEA/VVURÚ, Příloha 5 k Z2 ÚRP) byly zapracovány do návrhu Změny č. 2 ÚRP; oblasti, u nichž autorizované osoby identifikovaly významné negativní nebo kumulativní vlivy, byly ze Z2 ÚRP vyloučeny (odůvodnění Z2 ÚRP, odst. 32). Zpracování VVURÚ odpovídá obsahem i strukturou požadavkům přílohy č. 4 stavebního zákona; jde o hodnocení na úrovni koncepce, nikoli na úrovni konkrétních záměrů, a tomu odpovídá i míra podrobnosti použitých podkladů. Akcelerační oblasti v souladu s ZOZE a nařízením vlády č. 507/2025 Sb. nelze vymezovat na území lokalit soustavy Natura 2000. Vyhodnocení vlivů na lokality soustavy Natura 2000 bylo provedeno jako součást VVURÚ v souladu s § 45i zákona č. 114/1992 Sb. a odpovídá požadavkům čl. 6 směrnice o stanovištích. Pro vymezení akceleračních oblastí byla využita vrstva území významných pro netopýry dle podkladů ČESON i výskyt netopýrů hodnocený v rámci biologického posouzení; ochrana netopýrů je zajištěna souborem preventivních a provozních opatření, zejména povinností sezónních odstávek v období zvýšeného rizika mortality a monitoringem letové aktivity. Problematika krajinného rázu a kulturního dědictví, včetně lokalit UNESCO a národně významných míst, byla posuzována v rámci VVURÚ. Akcelerační oblasti jsou vymezovány s ohledem na ochranu hodnot území jako jednu ze základních zásad územního plánování. Při vymezování akceleračních oblastí byly zohledněny požadavky nařízení vlády č. 507/2025 Sb. Územní opatření stanoví podmínky zajišťující ochranu zemědělského hospodaření v akceleračních oblastech. Ustanovení § 4 odst. 3 ZOZE ve spojení s čl. 15c směrnice RED III stanoví typová území, která mají být při vymezování akceleračních oblastí upřednostněna; tato ustanovení nevylučují vymezení akcelerační oblasti na jiných plochách. Vymezení akceleračních oblastí pro VTE výhradně na degradovaných nebo brownfieldových plochách nebylo s ohledem na prostorové nároky technologie větrných elektráren proveditelné. Celostátní územní plánování je výkonem státní správy a jeho výstupy nepodléhají schválení orgány územní samosprávy; ústavou zaručená práva obcí na samosprávu ve vlastních záležitostech tím nejsou dotčena. Vlivy na vodní režim byly posouzeny v rámci VVURÚ a jsou reflektovány v podmínkách územního opatření, které zajišťují

Poř. č.	Připomínkové místo	Číslo jednací	Článek	AO	Připomínka	Vyhodnocení
					Připomínka Ia **Akcelerační oblasti dle návrhu tyto plochy neupřednostňují, přestože má Česká republika více jak trojnásobek těchto nepotřebných ploch. Dále viz naše předchozí sdělení ze dne 10. dubna 2026, které máte k dispozici.** **b. Nezákonný postup v komunikaci s dotčenými subjekty** Naše odborná společnost položila dotaz všem krajům na jejich účast při vytyčování akceleračních oblastí podle Zákona 249 / 2025 Sb. Ze všech 14 krajů v ČR jsme dostali zamítavou odpověď, že se kraje v ČR ničeho takového neúčastnily. **Připomínka Ib** **S politováním musíme konstatovat, že došlo k vědomému obejití evropské Směrnice RED III a jejího článku 15d „Účast veřejnosti" (cituji:) odst. 1. Členské státy zajistí účast veřejnosti na plánech určujících oblasti pro zrychlené zavádění obnovitelných zdrojů energie uvedených v čl. 15c odst. 1 prvním pododstavci v souladu s článkem 6 směrnice 2001/42/ES, včetně určení veřejnosti, jež je nebo může být plány dotčena. (konce citace)** **c. Klientelistický přístup** Na projednávání připomínek k vašemu návrhu v pátek dne 15. května 2026 v pražském Radiopaláci na Vinohradech Jakub Kotrla z Ústavu územního rozvoje MMR, uvedl mimo jiné na dotaz, proč nebyly přednostně využity plochy po uzavřených či uzavíraných dolech a fosilních elektrárnách, že u elektrárny Dětmarovice, kterou ČEZ natrvalo odstavil a propustili horníky, má prý ČEZ „jiné využití". Předložený návrh neobsahuje ani jiné podobné plochy, zejména elektrárnu Mělník, kterou uzavírá ČEZ, teplárnu Kladno, kterou uzavírá skupina Seven, nebo lom ČSA. **Připomínka Ic** **Z uvedené diskuse v záznamu i dalších podkladů, které má naše společnost k dispozici, je zjevné, že s energetickými společnostmi probíhaly opakované konzultace už od samého počátku projektu, zatímco kraje a obce, které jsou „dotčenými subjekty" ve smyslu evropské i české legislativy, nic takového včetně jejich plánů rozvoje území, životního prostředí ani energetických koncepcí, konzultováno nebylo.** **d. Umělé vyvolaná časová tíseň** K tomu ještě dodáváme, že podle shora citované směrnice 2001/42/ES článku 6 (konzultace) odstavce 2 (cituji:) Orgánům uvedeným v odstavci 3 a veřejnosti uvedené v odstavci 4 je dána včas skutečná příležitost, aby v přiměřené lhůtě vyjádřily své stanovisko k návrhu plánu nebo programu a doprovodné zprávě o vlivech na životní prostředí před přijetím plánu nebo programu nebo před jeho předáním k legislativnímu postupu. (konec citace).	příslušnou ochranu hydrologických poměrů. Otázky technických aspektů staveb, včetně odolnosti materiálů, jejich recyklace a minimalizace dopadů na životní prostředí, jsou řešeny v rámci stavebního řízení na základě příslušných technických norem a právních předpisů.

Poř. č.	Připomínkové místo	Číslo jednací	Článek	AO	Připomínka	Vyhodnocení
					Připomínka Id **Zvolený postup připomínkování není možno považovat za „skutečnou příležitost" a „přiměřenou lhůtu" k vyjádření svého stanoviska. Na celém projektu pracoval dva roky tým úředníků, najatých pracovníků z fyzických i právnických osob i některých osob v konfliktu s „Klimatickou žalobou ČR" netransparentním a utajeným způsobem a vytýčil akcelerační oblasti s vyloučením účasti zainteresované veřejnosti a v konfliktu se zákonem na zemědělské půdě, v lesích nebo na jiných užitečných plochách (například užívaných k odpočinku, sportům a rekreaci) a v blízkosti lidských obydlí, kde proti tomuto postupu protestuje i většina občanů v postižených lokalitách, včetně krajských a místních autorit angažovaných v ochraně krajiny, životního prostředí i historického dědictví.** **II. Obecné připomínky** Jako občan české republiky, vědomý si historie a kulturní tradice své vlasti, a jejího přírodního a kulturního bohatství a také jako expert vědomý si současných globálních rizik, zejména ohrožení potravinové soběstačnosti a zásobáren podzemních vod, považuji citovaný návrh za **NEPŘIJATELNÝ** především z následujících důvodů: (1) Hory Říp a Blaník považuji za součást české národní a kulturní symboliky a jejich zaclonění větrnými parky považuji za zhanobení národního a kulturního symbolu. (2) Navrhované akcelerační oblasti zasahují do bezprostřední blízkosti řady lokalit světového kulturního dědictví UNESCO, které si nechci nechat zničit pro sebe ani pro následující generace, a to ani pohledem v horizontu, který naruší tradiční kulturní ráz krajiny. Tyto památky pravidelně navštěvuji a byl bych krácen na svých právech kulturního prostředí pro život. (3) Navrhované akcelerační oblasti zasahují do bezprostřední blízkosti řady lokalit soustavy chráněných území evropského významu Natura 2000, které si nechci nechat zničit pro sebe ani pro následující generace. Tyto oblasti navštěvuji a byl bych krácen na svých právech volnočasových aktivit a přírodního prostředí pro život a rekreaci. (4) Větrné elektrárny zabíjejí ptáky, netopýry a omezují i jiné chráněné živočichy. Omezováním zákonné ochrany zvířat a ochrany přírody by bylo narušeno mé právo žít v zemi s přirozeným biotopem. Ochrana přírody je veřejným zájmem trvale udržitelného rozvoje, který by tímto byl narušen a bylo tím narušeno i mé právo na přirozené prostředí s tradiční druhovou rozmanitostí. (5) Lopatky větrných elektráren vytvářejí erozi deštěm, prachem, sněhem a kroupami nezanedbatelné množství mikroskopického toxického prachu, který se trvale ukládá v půdě, a pokud jsou umístěny v blízkosti zemědělské a lesní půdy, dostává se tento škodlivý materiál nevratným způsobem do celého potravního řetězce. Umísťování větrných elektráren do blízkosti zemědělství a	

Poř. č.	Připomínkové místo	Číslo jednací	Článek	AO	Připomínka	Vyhodnocení
					lesních honiteb vnímám jako ohrožení svého zdraví, nechci být nedobrovolnou součástí takovéhoto potravního řetězce. (6) Česká republika je umístěna na hlavním evropském rozvodí a v souvislosti s oteplováním a vysycháním prostředí hrozí nedostatek pitné vody. Betonové základy větrných elektráren v přírodních a zemědělských oblastech narušují režim podzemních vod a ohrožují přirozené vodní zásoby. Cítím se jejich výstavbou ohrožený rizikem budoucího nedostatku pitné vody. Tímto rizikem se studie při vytyčování akceleračních oblastí vůbec nezabývala. (7) Zabíráním a trvalým zničením bonitní zemědělské půdy může vzniknout její nedostatek i ztráta její kvality. Zemědělská půda je součástí trvale udržitelného rozvoje a již déle jak 1500 let slouží k výrobě potravin, nikoli k výrobě elektřiny. Vzhledem k existujícím válečným konfliktům vnímám ničení orné půdy jako ohrožení potravinové bezpečnosti pro sebe i svoji rodinu. (8) U větrných elektráren není v současnosti žádným známým způsobem vyřešena recyklace a zpracování odpadu z plastových částí, listů vrtule. Látky, ze kterých jsou tyto listy vyrobeny, jsou toxické, není možno je skladovat někde na hromadě a na rozdíl od jaderného odbodu jde o značné objemy. Nechci sám ani v budoucí generaci žít v zemi s hromadami nezlikvidovatelného toxického odpadu. Zůstávám s pozdravem Ing. Hynek Beran Bytem [redacted] 1 Nar. 3,8,1961	
8357.	Černý Vladimír	MMR-45402-2026-81	99ck	AOV27	Text připomínky Podatel nesouhlasí s vymezením akcelerační oblasti AOV27 a žádá, aby tato akcelerační oblast nebyla ve Změně č. 2 Územního rozvojového plánu vymezena a aby nebylo vydáno územní opatření AOV27. Odůvodnění uplatněné připomínky 1. Direktivní vymezení AOV Podatel namítá, že není nezbytné (a neplyne to ani ze směrnice EU RED III), aby akcelerační oblasti pro VTE (dále jen „AOV“) byly vymezeny direktivně na celostátní úrovni. Je naprosto dostačující, když by Změna č. 2 Územního rozvojového plánu (dále jen „Změna č. 2“) dala obcím povinnost, aby prověřily možnosti vymezení AOV v územních plánech. Na základě tohoto pokynu by samosprávy znalé místních poměrů po dohodě s občany vymezily vhodné lokality pro VTE. Díky tomu by byly zohledněny s potřebnou pečlivostí a v nutné podrobnosti zásahy do veřejných zájmů, které není možné na úrovni Změny č. 2 zhodnotit, neboť to její velké měřítko neumožňuje. 2. Diskriminační vymezení AOV Ve Změně č. 2 ÚRP není dostatečně vysvětleno, proč je třeba vymezit akcelerační oblasti právě tak, jak to činí Změna č. 2, jinými slovy není pochopitelné, proč právě počet AOV, se kterým Změna č. 2 počítá, povede ke splnění klimatických a energetických cílů	**Akceptováno.** Akcelerační oblast AOV27 Mikuleč byla vypuštěna.

Poř. č.	Připomínkové místo	Číslo jednací	Článek	AO	Připomínka	Vyhodnocení
					a proč vymezení jiné oblasti již není zapotřebí nebo proč by klimatické a energetické cíle nemohly být plněny i bez AOV27, když není ke splnění těchto cílů (které ani nejsou ve Změně č. 2 specifikovány) zapotřebí ani o jednu AOV více. Lokalita, kde je AOV27 přitom není nijak výjimečná z hlediska potenciálu pro VTE (nebo alespoň není ve Změně č. 2 přesvědčivě popsáno, proč se AOV27 svým větrným potenciálem tak výrazně odlišuje od dalších oblastí, kde AOV vymezeny nebyly). Lze tedy předpokládat, že existují i jiné shodné oblasti, kde však z nejasných důvodů AOV nebyly vymezeny. To považuje podatel za diskriminační. Diskriminovány jsou i samosprávy, na jejichž území jsou AOV vymezeny. Vymezení AOV totiž představuje jakousi stavební uzávěru, kdy obec nemůže v dotčeném území měnit územní plán podle svých potřeb, ale musí respektovat vymezenou AOV. Vedle toho pak nebudou investoři VTE motivováni, aby s obcí uzavřeli férovou plánovací smlouvu a poskytli obci a jejím občanům dostatečné kompenzace za negativní dopady provozu VTE. Záměry VTE povolované v AOV totiž budou protežovány a jejich výstavba výrazně usnadněna. Tato diskriminace přímo ovlivňuje i občany samospráv. 3. Nedostatečné posouzení vlivů Vymezení AOV s největší pravděpodobností povede k tomu, že záměry VTE v nich umisťované 3 budou upřednostňovány a nedojde už nikdy k řádnému posouzení jejich negativních dopadů na životní prostředí, na zdraví a životy lidí. Proto by mělo být vyhodnocení vlivů Změny č. 2 a územního opatření pro AOV27 extrémně podrobné a kvalitní, prakticky na úrovni EIA. Překážkou pro takové podrobné posouzení je ale fakt, že je měřítko Územního rozvojového plánu příliš velké a neumožňuje skutečně posoudit dopady vymezení AOV (jiné by to bylo na úrovni územního plánu, resp. v procesu EIA se znalostí konkrétního záměru). Vzhledem k tomu, že na vymezení akceleračních oblastí naváže zrychlené a zjednodušené povolovací řízení před Dopravním a energetickým stavebním úřadem (DESÚ), v rámci kterého bude úřad prakticky pouze ověřovat, zda jsou záměry v souladu s vágními a nicneříkajícími podmínkami územního opatření AOV27. V souladu s těmito obecnými podmínkami ale budou téměř jakékoliv záměry, což znamená, že vlivy VTE realizovaných v AOV27 nebudou nikdy reálně posouzeny. Podatel se domnívá, že je nezbytné, aby všechny vlivy VTE byly skutečně a podrobně posouzeny. Vágní posouzení Změny č. 2 nebo územního opatření AOV27 je naprosto nedostatečné. Podatel se domnívá, že vadné posouzení dopadů VTE může mít nejen přímý vliv na jeho zdraví včetně psychické pohody, ale také to může ovlivnit socioekonomický rozvoj obce, ve které žije. 4. Zanedbatelné pozitivní vlivy vymezení AO V odůvodnění Změny č. 2 ani územního opatření není možné dohledat vyčíslení přínosu AOV27 pro snížení energetické závislosti anebo snížení produkce CO2. Ve vyhodnocení vlivů územního opatření AOV27 se ale uvádí k pozitivním vlivům (přínosům) vymezení AOV a realizace VTE: „Zanedbatelný až mírně pozitivní vliv k ochraně klimatu uplatnění AO se uplatní v globálním měřítku, tedy i z hlediska přeshraničního působení.“ V dokumentaci Změny č. 2 a územního opatření je tedy přiznáno, že přínosy VTE realizovaných v AOV27 budou zanedbatelné, byť chybí konkrétní čísla. V takové situaci není pochopitelné, jak mohl zájem na vymezení AOV27 převážit nad ostatními konkrétně specifikovanými veřejnými zájmy, které naopak výstavba VTE ovlivní výrazně (byť to nekvalitně zpracované vyhodnocení Změny č. 2 a územního opatření nepřiznává). Dále se ve vyhodnocení územního opatření AOV27 uvádí: „Vlivy na ovzduší v době výstavby zanedbatelné (prašnost při přesunu zemin, emise ze spalování PHM, sekundární prašnost), v době provozu mírně pozitivní z důvodu náhrady spalovacích zdrojů při výrobě el. energie.“ Vzhledem k tomu, že se ve vyhodnocení uvádí, že vliv AOV27 na ochranu klimatu bude zanedbatelný, bude logicky zanedbatelný rozsah, ve kterém VTE realizované v AOV27 nahradí spalovací zdroje. Změna č. 2 ani územní opatření tento závěr nevyvrací, neobsahují totiž vyčíslení toho, v jak velkém rozsahu VTE realizované v AOV27 nahradí spalovací zdroje a jaký přesně vliv bude mít tato náhrada na cíle sledované Změnou č. 2, tedy snížení energetické závislosti ČR a snížení produkce CO2. Je také třeba řádně vyhodnotit, proč těchto cílů nelze dosáhnout jinými způsoby (zvýšení počtu bloků JEDU, popř. JETE, rozvoj vodíkové infrastruktury v souladu s Vodíkovou strategií ČR, větší důraz na	

Poř. č.	Připomínkové místo	Číslo jednací	Článek	AO	Připomínka	Vyhodnocení
					rozvoj FVE). Proto ani blíže nespecifikovaná náhrada spalovacích zdrojů není důvod, proč by měl zájem na vymezení AOV27 převážit nad jinými zájmy v území. 4 5. Výška VTE a rozloha AO Ve Změně č. 2 ani v územním opatření pro AOV27 není vysvětleno, proč byla zvolena právě tato rozloha AO a proč má AOV právě tyto konkrétní hranice a proč právě toto vymezení AOV povede ke splnění cílů Změny č. 2. Jinými slovy není vysvětleno, proč nemůže být AO vymezena jiným způsobem tak, aby kupř. byly VTE umisťovány v dostatečné vzdálenosti od zastavěného území a zastavitelných ploch podle územních plánů (min 25 km) a není porovnáno, zda by toto jiné vymezení AOV třeba také nevedlo ke splnění cílů Změny č. 2. Podatel se domnívá, že to ale vzhledem k nespecifičnosti cílů Změny č. 2 není ani možné, proto by také vůbec neměla být AOV27 vymezena. 6. Hluková zátěž, vibrace a stroboskopický efekt Podatel zásadně nesouhlasí s tím, že Změna č. 2 ani příslušné územní opatření vůbec neřeší negativní dopady hluku. Hluk totiž Změna č. 2 chápe jako normální integrální součást VTE, bez které to prostě nejde a je třeba se s tím smířit. Tento přístup nejlépe demonstruje přirovnání hluku z VTE k v podstatě příjemnému „šumění lesa“, které mohou zaregistrovat jen neurotické osoby. Podatel se proto domnívá, že hlukové vlivy nebyly zhodnoceny a ve skutečnosti to ani není možné bez znalosti konkrétního projektu. Podatel zdůrazňuje, že nepovažuje za dostatečné, aby byla hluková zátěž řešena až v hlukové studii zpracované investorem. Takový přístup není schopný zajistit reálnou ochranu lidského zdraví. Podatel dále nesouhlasí s tím, že vůbec nedošlo k posouzení vlivů infrazvuku, nízkofrekvenčního hluku a vibrací, ačkoliv odborné studie upozorňují na rizika spojená s těmito doprovodnými jevy provozu VTE. Podatel se domnívá, že nebyl ani řádně zhodnocen vliv vibrací na nemovitosti. Stejně tak nebyl řádně posouzen z hlediska vlivů tzv. stroboskopický efekt, kdy se posouzení zejména nezaměřilo na obtěžující dopady stroboskopického efektu. 7. Vlivy na krajinný ráz Větrné elektrárny mají zásadní vlivy na krajinný ráz. Jak je možné, že všechny tyto vlivy jsou hodnoceny jako zanedbatelné, když přitom VTE budou představovat novou dominantu, která jednoznačně výrazně ovlivní krajinu, to není ve Změně č. 2 ani v územním opatření vysvětleno. Vliv VTE na krajinný ráz bude mít ještě další dopady – již napořád bude hodnota krajinného rázu snížena, takže bude možné do území umisťovat i další záměry, které by jinak kvůli ochraně krajinného rázu nebyly přípustné. 5 8. Vlivy na zvířata VTE velmi silně ovlivňují jak ptáky a letouny, tak savce a hmyz, dokonce i obojživelníky aj. Vyhodnocení územního opatření AOV27 však všechny tyto vlivy zlehčuje. Vyhodnocení proto nelze považovat za dostatečné. V území, kde má být AOV vymezena se nachází řada ptáků i letounů. Jejich úmrtí ale Změna č. 2 chápe jako integrální a v podstatě běžnou součást provozu VTE, se kterou je třeba se smířit a příliš ji neřešit. Ve vztahu k ptákům územní opatření neobsahuje žádná reálná a funkční kompenzační opatření. V podstatě jen počítá s tím, že pro ochranu ptáků bude použito „vhodné technické řešení“. Tím se zřejmě myslí odpuzovače, ale není vůbec vysvětleno, v jaké míře tyto odpuzovače zamezí střetům ptáků s lopatkami VTE. Jiným opatřením má být zařízení, které zastaví roztočený rotor, ale ani zde není blíže popsáno, jak přesně bude zajištěno, aby tento mechanismus byl skutečně funkční. Jde-li o letouny, pak je opatřením k jejich ochraně monitoring provádění provozovatelem VTE. Takové opatření není vůbec schopno netopýry ochránit, ačkoliv právě netopýři jsou extrémně ohroženi VTE. Pro savce představují VTE především vizuální bariéru v území, čímž omezují jich migraci, a vedle toho je nepříznivě ovlivňují hlukové dopady provozu VTE a vibrace. Kromě toho VTE mohou poškodit i jejich biotopy, neboť ovlivňují lokální klima a tím i ekosystémy. Odůvodnění Změny č. 2 ani územního opatření nevysvětluje, proč dostala AOV27 přednost před ochranou zvířat.	

Poř. č.	Připomínkové místo	Číslo jednací	Článek	AO	Připomínka	Vyhodnocení
					Není jasné, jak lze kompenzovat likvidaci chráněných druhů ptáků, resp. dotyčné tvrzení považuji za mimořádně cynické. 9. Vlivy na vodní poměry a lokální klima Ve vyhodnocení vlivů Změny č. 2 ani územního opatření AOV27 není popsáno, jak byly hodnoceny vlivy VTE na spodní vody a celkově na vodní poměry a na jejich možné změny v důsledku výstavby a provozu VTE. V době, kdy se celá ČR potýká s extrémními suchy a vody je stále méně, je třeba tuto otázku brát velmi vážně a rozhodně nelze pouze stroze konstatovat, že VTE mají přednost, „protože mají prostě přednost“. Je totiž faktem, že VTE, zejména ty extrémně vysoké, mají železobetonové základy, které jsou schopny vodní poměry v krajině narušit. Pro VTE se také buduje infrastruktura, která také může narušit tok podzemní vody anebo snížit množství vody proudící do blízkých vodních toků nebo vodních zdrojů. Výstavba VTE také odstraňuje ochranné vrstvy půdy a podloží, čímž činí podzemní vodu pod nimi zranitelnější vůči znečištění z úniků nebo rozlitých látek z vozidel nebo zařízení použitých k jejich výstavbě a vůči únikům a látkám z turbín a související 6 infrastruktury během provozu. Je také známo, že VTE velmi výrazně ovlivňují klima ve svém okolí (negativně). Jedná se především o dopady na teplotu zemského povrchu, fyzikálně-chemické vlastnosti půdy, rychlost větru, vlhkost a srážky. Větrné elektrárny na pevnině mají významný oteplovací vliv na teplotu zemského povrchu v noci. V důsledku zhoršování fyzikálně-chemických vlastností půdy dochází k vysušování lokalit nacházejících se u VTE. Půdní vlhkost navíc ovlivňuje rovnováhu ekosystému, což ohrožuje ekologickou stabilitu krajiny a některé druhy zvířat. Z vyhodnocení územního opatření AOV27 ani Změny č. 2 jako celku ani z jejich odůvodnění není vůbec zřejmé, jak bylo s těmito fakty naloženo. 10. Vlivy na zemědělský půdní fond Podatel se ze Změny č. 2 ani územního opatření AOV27 a jejich odůvodnění nedozvěděl, jak bylo doloženo, že výrazně převažuje veřejný zájem na realizaci VTE nad zájmem na ochraně cenných částí ZPF. Nezjistil ani to, jak zábor ZPF přispěje k tomu, aby byly zmírněny dopady změny klimatu nebo aby byla zvýšena energetická soběstačnosti ČR (a v jakém rozsahu se tak stane). Podatel také neví, proč není možné VTE realizovat jinde, kde by k záborům cenných půd nedošlo. Na uvedené otázky by měla Změna č. 2 odpovědět velmi přesně nebo akcelerační oblast nevymezovat a ponechat vše na územní plány a povolovací řízení, kde budou moct být zábory skutečně podrobně posouzeny a vyhodnoceny. 11. Další připomínky podatele: Větrná energetika ohrožuje stabilitu rozvodné sítě, zvyšuje riziko blackoutu a tím přímo ohrožuje zdraví, životy a majetek obyvatel České republiky. Navíc větrné elektrárny nenesou náklady na regulaci sítě, čímž dochází k diskriminaci ostatních zdrojů a obyvatel České republiky.	
8358.	Obec Starý Plzenec	MMR-45403-2026-81	99czp	AOV62	Připomínky k návrhu Změny č. 2 Územního rozvojového plánu, k vyhodnocení vlivů návrhu Změny č. 2 Územního rozvojového plánu na udržitelný rozvoj území a k souvisejícím podkladům v části týkající se akcelerační oblasti AOV62 Střížovice Rada města Starý Plzenec tímto uplatňuje připomínku k návrhu Změny č. 2 Územního rozvojového plánu, k vyhodnocení vlivů návrhu na udržitelný rozvoj území a k souvisejícím podkladům, a to v části týkající se akcelerační oblasti AOV62 Střížovice. Tato připomínka vychází z usnesení a stanoviska Rady města Starý Plzenec ze dne 27.05.2026. Rada města Starý Plzenec nesouhlasí s vymezením akcelerační oblasti AOV62 Střížovice v předložené podobě, zejména z důvodu nedostatečně přesvědčivého doložení ochrany památkových hodnot, krajinného rázu, dálkových pohledů, historicky utvářeného krajinného rámce širšího území Staroplzenecka a jižního Plzeňska a z důvodu nedostatečného vyhodnocení kumulativních a synergických vlivů. I. Odůvodnění připomínky 1. Ochrana památkových hodnot a krajinného rámce území Rada města Starý Plzenec považuje širší území Staroplzenecka za prostor mimořádné historické, kulturní a krajinné hodnoty. Zcela zásadní význam má zejména hrad Radyně jako výrazná dominanta širší krajiny a dále národní kulturní památka hradiště Hůrka. Ochrana těchto hodnot se nemůže omezit pouze na samotné památkové	**Neakceptováno.** Vymezení akceleračních oblastí bylo provedeno na základě biologického posouzení konkrétního navrhovaného území podle § 11 odst. 3 resp. 4 ZOZE, jehož výsledky spolu s výsledky vyhodnocení vlivů na životní prostředí (SEA/VVURÚ, Příloha 5 k Z2 ÚRP) byly zapracovány do návrhu Změny č. 2 ÚRP; oblasti, u nichž autorizované osoby identifikovaly významné negativní nebo kumulativní vlivy, byly ze Z2 ÚRP vyloučeny (odůvodnění Z2 ÚRP, odst. 32). Jedním z podkladů pro zpracování Z2 ÚRP byl dokument Akcelerační oblasti, předvýběr ploch k výstavbě VTE, Screening území ČR z hlediska ochrany krajinného rázu (Roman Bukáček, Simona Vondráčková, 2025). Při vymezování akceleračních oblastí byl krajinný ráz dále prověřován, a to s ohledem na hodnoty území. Vlivy na krajinný ráz pak byly dále vyhodnoceny

Poř. č.	Připomínkové místo	Číslo jednací	Článek	AO	Připomínka	Vyhodnocení
					objekty, ale musí zahrnovat i jejich krajinný rámec, siluetu v území, dálkové pohledy a historicky utvářené pohledové vazby. Rada města Starý Plzenec má za to, že v předložených podkladech není dostatečně přesvědčivě doloženo, že vymezení AOV62 nezasáhne nepřijatelným způsobem právě do těchto širších hodnot území. 2. Nedostatečné řešení krajinných vedut a dálkových pohledů Podle předložených podkladů nelze zcela vyloučit zásah do krajinných vedut a dálkových pohledových vztahů. Současně není přesvědčivě doloženo, že případné budoucí větrné elektrárny v této lokalitě nebudou působit rušivě ve vztahu k významným horizontům a historickým dominantám širšího území. Rada města Starý Plzenec považuje právě vizuální dopady za jeden z nejzávažnějších aspektů celé věci. U záměrů takového měřítka je nezbytné, aby byla přijatelnost dopadů na krajinu a veduty doložena zcela konkrétně a přesvědčivě. Obecné konstatování budoucího posouzení podle názoru rady města nepostačuje. 3. Konfliktnost lokality podle předložených podkladů Rada města Starý Plzenec má za to, že z předložených podkladů nevyplývá obraz jednoznačně nízkokonfliktní lokality. Naopak z nich plyne, že území je spojeno s více střety a riziky, a to ve vztahu ke krajinnému rázu, přírodním hodnotám, migrační prostupnosti území, ekologické stabilitě i kulturním a historickým hodnotám. Pokud je lokalita již ve fázi podkladů zatížena takovým množstvím identifikovaných střetů, je podle názoru Rady města Starý Plzenec namístě zvýšená zdrženlivost při jejím zařazení do akcelerační oblasti. Vymezení akcelerační oblasti by mělo být vyhrazeno pouze pro lokality, u nichž je jejich vhodnost přesvědčivě prokázána. 4. Nutnost kumulativního posouzení ve vztahu k AOV51 a AOV63 Rada města Starý Plzenec dále namítá, že AOV62 Střížovice není vhodné hodnotit izolovaně. Tuto oblast je třeba posuzovat také ve vztahu k AOV51 Řenče a AOV63 Únětice jako součást širší koncentrace akceleračních oblastí v jednom krajinném prostoru. Právě souběh více takto významných lokalit může zesilovat dopady na krajinný ráz, dálkové pohledy, harmonické měřítko krajiny, ekologickou stabilitu území i kvalitu života obyvatel v širším prostoru jižního Plzeňska. Bez řádného kumulativního a synergického vyhodnocení nelze podle názoru rady města učinit spolehlivý závěr o přijatelnosti AOV62. 5. Nedostatečnost odkazu na budoucí podrobnější prověřování Rada města Starý Plzenec nesouhlasí s tím, aby byly zásadní pochybnosti o vhodnosti lokality ponechány až do navazujících fází. Již při vymezování akcelerační oblasti musí být přesvědčivě doloženo, že jde o lokalitu, která je pro takový režim v zásadě vhodná. Není podle názoru rady města dostačující, aby byly klíčové otázky ochrany krajinného rázu, památkových hodnot a vizuálních dopadů řešeny převážně až v budoucnu. Takový postup oslabuje přesvědčivost samotného vymezení AOV62. 6. K otázce participace obcí a veřejnosti Rada města Starý Plzenec vnímá jako problematické, že možnost věcné reakce obcí a veřejnosti přichází až ve fázi, kdy již byly zpracovány klíčové podklady, tedy návrh Změny č. 2 Územního rozvojového plánu, SEA i návrhy souvisejících územních opatření. U lokalit s takto významnými krajinářskými, památkovými a kumulativními dopady je tento postup zvláště citlivý. Bez ohledu na procesní hodnocení této otázky je zřejmé, že v takové situaci musí být odůvodnění výběru lokality mimořádně přesvědčivé, konkrétní a přezkoumatelné. Rada města Starý Plzenec však v předložených podkladech takovou míru přesvědčivosti neshledává. 7. Celkové hodnocení vhodnosti AOV62 Po zhodnocení předložených podkladů má Rada města Starý Plzenec za to, že AOV62 Střížovice není v předložené podobě dostatečně obhájena jako vhodná akcelerační oblast. Předložené materiály podle názoru rady města neprokazují dostatečně přesvědčivě, že vymezení této oblasti je slučitelné s ochranou památkových hodnot, krajinného rázu a širší identity území. II. Požadavky Rady města Starý Plzenec S ohledem na výše uvedené Rada města Starý Plzenec požaduje:	v rámci VVURÚ, a to jak z hlediska navrhovaného souboru akceleračních oblastí jako celku, tak pro jednotlivá území v kartách akceleračních oblastí, které obsahují i mapy viditelnosti (Příloha SEA). Podmínky v územních opatřeních pak dále omezují barevné řešení doprovodných staveb a rozsah trvalých terénních úprav. Kumulativní a synergické vlivy byly posuzovány v rámci SEA/VVURÚ; jejich výsledky byly promítnuty do vymezení akceleračních oblastí a podmínek územních opatření. Změna č. 2 ÚRP zohledňuje ochranu hodnot území jako jednu ze základních zásad územního plánování; akcelerační oblasti jsou vymezovány přednostně v lokalitách s nižší krajinnou a rekreační hodnotou.

Poř. č.	Připomínkové místo	Číslo jednací	Článek	AO	Připomínka	Vyhodnocení
					1. doplnit samostatné a konkrétní posouzení vlivu AOV62 Střížovice na hrad Radyně, hradiště Hůrka a další významné kulturní a krajinné dominanty širšího území, 2. doplnit konkrétní vyhodnocení vlivu na dálkové pohledy, siluetu krajiny, krajinné veduty a významné horizonty, 3. doplnit samostatné vyhodnocení kumulativních a synergických vlivů AOV62 ve vztahu k AOV51 Řenče a AOV63 Únětice, 4. přehodnotit rozsah a podmínky vymezení akcelerační oblasti AOV62 Střížovice tak, aby byla zajištěna skutečně účinná ochrana památkových, krajinných a ekologických hodnot území, 5. a nebude-li možné tyto negativní vlivy spolehlivě vyloučit nebo dostatečně zmírnit, vypustit akcelerační oblast AOV62 Střížovice z návrhu Změny č. 2 Územního rozvojového plánu. IV. Závěr Rada města Starý Plzenec neodmítá rozvoj obnovitelných zdrojů energie jako takový. Trvá však na tom, že tento rozvoj nesmí probíhat na úkor památkově chráněných hodnot, historických dominant krajiny, krajinného rázu, ekologické stability území a kulturní identity širšího regionu. Rada města Starý Plzenec proto žádá, aby tato připomínka byla při dalším projednání návrhu Změny č. 2 Územního rozvojového plánu řádně zohledněna.	
8359.	Broschová Monika	MMR-45404-2026-81	99czzg	AOV83	Text připomínky Podatel nesouhlasí s vymezením akcelerační oblast AOV83 a žádá, aby tato akcelerační oblast nebyla ve Změně č. 2 Územního rozvojového plánu vymezena a aby nebylo vydáno územní opatření AOV83. : Odůvodněni uplatněné připomínky 1. Direktivní vymezeni AOV Podatel se domnívá, že není nezbytné (a neplyne to ani ze směrnice EU RED III), aby akcelerační oblasti pro VTE (dále jen ,,AOV") byly vymezeny direktivně na celostátní úrovni. Je naprosto dostačující, když by Změna č. 2, Územního rozvojového plánu (dále jen ,,Změna č. 2") dala obcím povinnost, aby prověřily možnosti vymezeni I 1 AOV v územních plánech. Na základě tohoto pokynu by samosprávy znalé místních poměrů po dohodě s občany i vymezily vhodné lokality pro VTE. Díky tomu by byly zohledněny s potřebnou pečlivostí a v nutné podrobnosti zásahy do veřejných zájmů, které není možné na úrovni Změny č. 2 zhodnotit, neboť to její velké měřítko, neumožňuje. 2 Diskriminační vymezeni AOV. Ve Změně č. 2 ÚRP není dostatečně vysvětleno, proč je třeba vymezit akcelerační oblasti právě tak, jak to činí Změna č. 2, jinými slovy není pochopitelné, proč právě počet AOV, se kterým Změna Č. 2 počítá, povede ke splnění klimatických a energetických cílů a proč vymezení jiné oblasti již není zapotřebí nebo proč by klimatické a energetické cíle nemohly být plněny i bez AOV83, když není ke splnění těchto cílů (které ani nejsou ve Změně č. 2 specifikovány) zapotřebí ani o jednu ADV více. Lokalita, kde je AOV83 přitom není nijak výjimečná z hlediska potenciálu pro VTE (nebo alespoň není ve Změně č. 2 přesvědčivě popsáno, proč se AOV83 svým větrným potenciálem tak výrazně odlišuje od dalších oblasti, kde AOV vymezeny nebyly). Lze tedy předpokládat, že existují i jiné shodné oblasti, kde však z nejasných důvodů AOV nebyly vymezeny. To považuje podatel za diskriminační. : Diskriminovány jsou i samosprávy, na jejichž území jsou AOV vymezeny. Vymezeni AOV totiž představuje jakousi " stavební uzávěru, kdy obec nemůže v dotčeném území měnit územní plán podle svých potřeb, ale musí . respektovat vymezenou AOV, Vedle toho pak nebudou investoři VTE motivováni, aby s obci uzavřeli férovou plánovací smlouvu a poskytli obci a jejím občanům dostatečné kompenzace za negativní dopady provozu VTE. Záměry VTE povolované v AOV totiž budou protežovány a jejich výstavba výrazně usnadněna. Tato diskriminace ' i přímo ovlivňuje i občany samospráv. i 3. Nedostatečné posouzení vlivů Vymezeni AOV s největší pravděpodobností povede k tomu, že záměry VTE v nich umisťované budou upřednostňovány a nedojde už nikdy k řádnému posouzeni jejich negativních dopadů na Životní prostředí, na zdraví a životy lidí. Proto by mělo být vyhodnocení vlivů Změny č. 2 a územního opatření pro AOV83 extrémně I podrobné a kvalitní, prakticky na úrovni EIA.	**Akceptováno částečně.** Akcelerační oblast AOV83 Chorušice byla zmenšena. Akcelerační oblasti byly vymezeny na celostátní úrovni v Z2 ÚRP na základě Zadání Z2 ÚRP schváleného Vládou ČR. Vymezení akceleračních oblastí proběhlo na základě biologického posouzení konkrétních území podle § 11 odst. 3 resp. 4 ZOZE, jehož výsledky spolu s výsledky vyhodnocení vlivů na životní prostředí (SEA, Příloha č. 5 k odůvodnění Z2 ÚRP) byly zapracovány do návrhu Změny č. 2 ÚRP. Oblasti, u nichž autorizované osoby identifikovaly významné negativní nebo kumulativní vlivy, byly ze Z2 ÚRP vyloučeny (odůvodnění Z2 ÚRP, odst. 32). Zpracování VVURÚ odpovídá obsahem i strukturou požadavkům obsaženým v příloze č. 4 stavebního zákona, včetně posouzení kumulativních a synergických vlivů. Ve VVURÚ (včetně SEA) byly posuzovány akcelerační oblastí, nikoliv konkrétní záměry, a podrobnost odpovídá měřítku ÚRP a územních opatření. Vymezení akcelerační oblasti v ÚRP nezakládá právo na výstavbu VTE ani nevylučuje jiné využití území. Při vymezení akceleračních oblastí nelze předjímat konkrétní technické parametry či přesné umístění záměrů OZE. Obavy z negativních vlivů hluku a stroboskopického efektu řeší podmínky stanovené ve všech územních opatřeních pro akcelerační oblasti pro VTE, které ukládají zpracování hlukové studie, studie působení stroboskopického efektu, včetně minimalizace shadow flicker efektu. V případě, že by záměr nesplňoval zákonné hygienické limity (nařízení vlády č. 272/2011 Sb., o ochraně zdraví před nepříznivými účinky hluku a vibrací) a současně podmínky v územním opatření, nemůže být povolen. Jedním z podkladů pro zpracování Z2 ÚRP byl dokument Akcelerační oblasti, předvýběr ploch k výstavbě VTE, Screening území ČR z hlediska ochrany krajinného rázu (Roman Bukáček,

Poř. č.	Připomínkové místo	Číslo jednací	Článek	AO	Připomínka	Vyhodnocení
					Překážkou pro takové podrobné posouzení je ale fakt, že je měřítko Územního rozvojového plánu příliš velké a neumožňuje skutečně posoudit dopady vymezení AOV(jiné byto bylo na úrovni územního plánu, resp. v procesu EIA se znalostí konkrétního záměru). Vzhledem k tomu, že na vymezení akceleračních oblastí naváže zrychlené a zjednodušené povolovací řízení před Dopravním a energetickým stavebním úřadem (DESÚ), v rámci kterého bude úřad prakticky pouze ověřovat, zda jsou záměry v souladu s vágními a nicneříkajícími podmínkami územního opatření AOV83. v souladu s těmito obecnými podmínkami ale budou téměř jakékoliv záměry, což znamená, že vlivy VTE realizovaných v AOV83 nebudou nikdy reálně posouzeny. Podatel se domnívá, že je nezbytné, aby všechny vlivy VTE byly skutečně a podrobně posouzeny. Vágní posouzení I Změny č. 2 nebo územního opatření AOV83 je naprosto nedostatečné. Podatel se domnívá, že vadné posouzení dopadů VTE může mít nejen přímý vliv na jeho zdraví včetně psychické pohody, ale také to může ovlivnit socioekonomický rozvoj obce, ve které žije. Podatel ještě připomíná, že nedošlo ke kumulativnímu zhodnocení vlivů v důsledku vymezení tří AOV v těsné, blízkosti (AOV82, AOV83 a AOV84). I 4. Zanedbatelné pozitivní vlivy vymezeni AO V odůvodněni Změny č. 2 ani územního opatření není možné dohledat vyčíslení přínosu AOV83 pro sníženi energetické závislosti anebo sníženi produkce CO_2. Ve vyhodnocení vlivů územního opatřeníAOV83 se ale uvádí, k pozitivním vlivům (přínosům) vymezení ADV a realizace VTE: ,,Zanedbatelný až mírně pozitivní vliv k ochraně 2 P i klimatu up/atněn/AO se uplatni v globálním měřítku, tedy iz hlediska přeshraničního působeni." V dokumentaci Změny č. 2 a územního opatření je tedy přiznáno, že přínosy VTE realizovaných v AOV83 budou zanedbatelné, byt' chybí konkrétní čísla. V takové situaci není pochopitelné, jak mohl zájem na vymezení AOV83 převážit nad ostatními konkrétně specifikovanými veřejnými zájmy, které naopak výstavba vte ovlivni výrazně (byt' to nekvalitně zpracované vyhodnocení Změny č. 2 a územního opatření nepřiznává). Dále se ve vyhodnoceni územního opatření AOV83 uvádí: UV//vy na ovzduší v době výstavby zanedbatelné (prašnost při přesunu zemin, emise ze spalováni PHM, sekundární prašnost), v době provozu mírně pozitivní z důvodu náhrady spalovacích zdrojů při výrobě el. energie. Vzhledem k tomu, že se ve vyhodnoceni uvádí, že vliv AOV83 na ochranu klimatu bude zanedbatelný, bude logicky zanedbatelný rozsah, ve kterém VTE realizované v AOV83 nahradí spalovací zdroje. Změna č. 2 ani územní opatření tento závěr nevyvrací, neobsahují totiž vyčíslení toho, v jak velkém rozsahu VTE realizované v AOV83 nahradí spalovací zdroje a jaký přesně vliv bude I mít tato náhrada na cíle sledované Změnou č, 2, tedy snížení energetické závislosti ČR a sníženi produkce CO_2. je také třeba řádně vyhodnotit, proč těchto cílů nelze dosáhnout jinými způsoby (zvýšeni počtu bloků JEDU, popř. JETE, rozvoj vodíkové infrastruktury v souladu s Vodíkovou strategií ČR, větší důraz na rozvoj FVE). Proto ani blíže nespecifikovaná náhrada spalovacích zdrojů není důvod, proč by měl zájem na vymezení AOV83 převážit nad jinými zájmy v území. 5. výška vte a rozloha AO Ve Změně č. 2 a ni v územním opatření pro AOV83 není vysvětleno, proč byla zvolena právě tato rozloha AO a proč má AOV právě tyto konkrétní hranice a proč právě toto vymezeni AOV povede ke splnění cílů Změny č. 2. jinými slovy není vysvětleno, proč nemůže být ao vymezena jiným způsobem tak, aby kupř. byly VTE umisťovány v dostatečné vzdálenosti od zastavěného území a zastavitelných ploch podle územních plánů (min 1,5 km) a není porovnáno, zda by toto jiné vymezeni AOV třeba také nevedlo ke splněni cílů Změny č. 2. Podatel se domnívá, že to ale vzhledem k nespecifičnosti cílů Změny č. 2 není ani možné, proto by také vůbec neměla být aov83 vymezena. 6. Hluková zátěž, vibrace a stroboskopický efekt podatel zásadně nesouhlasí s tím, že Změna č. 2 ani příslušné územní opatření vůbec neřeší negativní dopady hluku. Hluk totiž Změna č. 2 chápe jako normální integrální součást VTE, bez které to prostě nejde a je třeba se s tím smířit, Tento přistup nejlépe demonstruje přirovnáni hluku z VTE k v podstatě příjemnému ,,šumění lesa'; které mohou	Simona Vondráčková, 2025). Při vymezování akceleračních oblastí byl krajinný ráz dále prověřován, a to s ohledem na hodnoty území. Vlivy na krajinný ráz pak byly dále vyhodnoceny v rámci VVURÚ, a to jak z hlediska navrhovaného souboru akceleračních oblastí jako celku, tak pro jednotlivá území v kartách akceleračních oblastí, které obsahují i mapy viditelnosti (Příloha SEA). Podmínky v územních opatřeních pak dále omezují barevné řešení doprovodných staveb a rozsah trvalých terénních úprav. Samotný způsob vymezení akceleračních oblastí na základě podkladů (biologická posouzení, mapy citlivosti ptáků vůči výstavbě VTE zpracované ČSO, území významná pro netopýry dle podkladů ČESON, biotopy zvláště chráněných druhů velkých savců a další) a nařízení vlády č. 507/2025 Sb. minimalizuje vliv na složky životního prostředí. Pro všechny akcelerační oblasti jsou současně pořizována územní opatření, která obsahují opatření stanovená na základě biologických posouzení. Tato opatření dále zmírňují negativní vlivy, které nebylo možné vyloučit vymezením akcelerační oblasti. Podmínky v územních opatřeních zahrnují ochranu prvků lokálního ÚSES a všech biokoridorů, ochranu biotopů, ZPF a PUPFL, dále povinnost biologického dozoru, monitoring mortality ptáků a netopýrů, detekční systémy a další podmínky specifické vzhledem ke konkrétní akcelerační oblasti.

Poř. č.	Připomínkové místo	Číslo jednací	Článek	AO	Připomínka	Vyhodnocení
					zaregistrovat jen neurotické osoby. Podatel se proto domnívá, že hlukové vlivy nebyly zhodnoceny a ve skutečnosti to ani není možné bez znalosti konkrétního projektu. Podatel zdůrazňuje, že nepovažuje za dostatečné, aby byla hluková zátěž řešena až v hlukové studii zpracované investorem. Takový přístup není schopný zajistit reálnou ochranu lidského zdraví. Podatel dále nesouhlasí s tím, že vůbec nedošlo k posouzení vlivů infrazvuku, nIzkofrekvenčního hluku a vibraci, ačkoliv odborné studie upozorňuji na rizika spojená s těmito doprovodnými jevy provozu VTE. Podatel se domnívá, že nebyl ani řádně zhodnocen vliv vibraci na nemovitosti. stějně tak nebyl řádně posouzen z hlediska vlivů tzv. stroboskopický efekt, kdy se posouzeni zejména nezaměřilo na obtěžující dopady stroboskopického efektu. 7. Vlivy na krajinný ráz Větrné elektrárny mají zásadní vlivy na krajinný ráz. Ve Vyhodnocení vlivů územního opatření AOV83 se uvádí: ,,Z analýzy viditelnosti vyplývá, že hodnocené území se vyznačuje vysokou koncentraci kulturně-historických hodnot a zároveň velmi citlivým vztahem ke krajině Kokořínska a k ikonické dominantě Bezdězu. V bezprostředním okolí se uplatňuje kostel Nanebevzetí Panny Marie, kostel sv. Jakuba Většího, fara, kaple Nejsvětější Trojice, zámek a historická venkovská zástavba. Ve vzdálenosti do 2 km navazuji kostel sv. Martina, radnice, sokolovna a další 3 µ i objekty utvářej/c/ obraz sídla. V širším území do 5 km a 15 km se pak prosazuje mimořádně bohatý soubor památek, včetně hradu Kokořín, hradu Houska, hradišť, kostelů, tvrzi) zámků a historických areálů. Rozhodující hodnotou je zde ochrana vnitřní scenérie Kokořínska a nerušených výhledů na Bezděz. Současně je třeba zachovat obraz Mšena a jeho historického jádra v krajině, včetně vazeb na příjezdové komunikace, turistické trasy a další frekventovaná místa, odkud se uplatňují ikonické pohledy na město lna Širší krajinný rámec. Bezděz zde nepůsobí jen jako vzdálená dominanta, ale jako jeden z hlavních určujících prvků krajinné identity celého prostoru." i jak je možné, že všechny tyto vlivy jsou hodnoceny jako zanedbatelné, když přitom VTE budou představovat novou dominantu, která jednoznačně výrazně ovlivni krajinu, to není ve Změně č. 2 ani v územním opatření vysvětleno. Vliv VTE na krajinný ráz bude mít ještě další dopady - již napořád bude hodnota krajinného rázu snížena, takže bude možné do území umisťovat i další záměry, které by jinak kvůli ochraně krajinného rázu nebyly přípustné 8. Další negativní vlivy AOV83 - Prostor pro individuální připomínky: lze doplnit např. obavy z negativního vlivu vymezeni AOV na zvířata, na ekosystémy, na vodní poměry v území, na zemědělský půdní fond, na ekosystémy...	
8360.	Stružská Petra	MMR-45409-2026-81	99czzf 99czzg 99czzh	AOV82 AOV83 AOV84	VĚC: PŘIPOMÍNKA K NÁVRHU ZMĚNY Č. 2 ÚZEMNÍHO ROZVOJOVÉHO PLÁNU - Vymezeni akceleračních oblastí AOV82, AOV83 a AOV84 jako občan České republiky tímto v zákonné lhůtě podávám připomínku k návrhu Změny č. 2 Územního rozvojového plánu (ÚRP), konkrétně k vymezení akceleračních oblasti pro větrnou energii s označením AOV82, FOV83 a AOV84. Ačkoliv v dotčených lokalitách nevlastním nemovitý majetek, jako občan uplatňuji své právo vyjádřit se k celostátní koncepci, která má zásadní a nevratný dopad na krajinný ráz, ochranu přírody a životní podmínky obyvatel dotčených regionů. II. OZNAČENÍČÁSTI NÁVRHU) KTERÉ SE PŘIPOMÍNKA TÝKÁ Tato připomínka směřuje proti plošnému vymezeni a stanoveným podmínkám u následujících akceleračních oblastí pro větrné elektrárny na území Středočeského kraje: I) I 1. AOV82 Boreč (rozloha 11,6 km', plánovaný výkon 115,5 MW) zasahující do území obcí Vrátno, Boreč, Sovínky, Velké 'Všelisy, Kovanec, Doubravička, Kluky, Niměřice, Skalsko. 2. AOV83 Chorušice (rozloha 2,6 km', plánovaný výkon 126,0 MW) zasahující do území obcí Stránka,	**Akceptováno částečně.** Akcelerační oblast AOV84 byla vypuštěna. Akcelerační oblasti AOV82 Boreč a AOV83 Chorušice byly zmenšeny. Vymezení akceleračních oblastí proběhlo na základě biologického posouzení konkrétního navrhovaného území podle § 11 odst. 3 resp. 4 ZOZE, jehož výsledky spolu s výsledky vyhodnocení vlivů na životní prostředí (SEA/VVURÚ, Příloha 5 k Z2 ÚRP) byly zapracovány do návrhu Změny č. 2 ÚRP; oblasti, u nichž autorizované osoby identifikovaly významné negativní nebo kumulativní vlivy, byly ze Z2 ÚRP vyloučeny (odůvodnění Z2 ÚRP, odst. 32). Zpracování VVURÚ odpovídá obsahem i strukturou požadavkům přílohy č. 4 stavebního zákona; jde o

Poř. č.	Připomínkové místo	Číslo jednací	Článek	AO	Připomínka	Vyhodnocení
					Chorušice, Kadlín, Mělnické Vtelno, Mšeno, Nemyslovice, Velké Všelisy. 3. AOV84 Doubravice (rozloha 7,9 km', plánovaný výkon 77,0 MW) zasahující do území obci Nosálov, Lobeč, Mšeno, Březovice, Vrátno, Katusice, Sudoměř. III. ODŮVODNĚNÍ PŘIPOMÍNF Y S vymezením výše uvedených akceleračních oblasti v navržené podobě zásadně nesouhlasím a požaduji jejich přehodnoceni z těchto věcných důvodů: 1. Nedostatečný odstup od Obytné zástavby (ochrana před hlukem a infrazvukem) U všech tři oblastí (AOV82, AOV83, AOV84) byla distanční vzdálenost od obytné zástavy dotčených sídel (např. Boreč, Skalsko, Kluky, Chorušice, Kadlín, Stránka, Lobeč, Bezdědice a dalších) stanovena na pouhých 0,5 km. Vzhledem k rozměrům moderních větrných elektráren (VTE) je tato vzdálenost z hlediska hlukové zátěže, stroboskopického efektu a vlivu infrazvuku na lidské zdraví zcela nedostatečná pro zachování odpovídající kvality života obyvatel. 2. Negativní vliv na biodiverzitu a chráněné druhy fauny Sám předložený návrh přiznává, že v těchto lokalitách dojde k dotčení fauny přírodních biotopů, lesů, křovin či mokřadů Košáteckého a Strenického potoka. výstavba přímo ohrožuje řadu chráněných a citlivých ptačích druhů, jako jsou luňák červený, moták pilich, moták pochop, moták lužní, káně lesní, káně rousná, volavka popelavá, výr velký či krkavec velký, stejně jako populace netopýrů Oblasti AOV83 a AOV84 navíc prokazatelně zasahuji do jádrového území a migračního koridoru vybraných chráněných velkých savců. Vzhledem k tomu, že tyto tři oblasti tvoří obrovský souvislý komplex o celkové rozloze přes 32 km', vznikne v krajině masivní bariéra s fatálním kumulativním dopadem na biotu, kterou nelze jednoduše vyřešit proklamovaným ,,územním opatřením". 3. Narušeni krajinného rázu a blízkost CHKO Kokořínsko - Máchův kraj Všechny tři navržené akcelerační zóny bezprostředně sousedi s Chráněnou krajinnou oblastí ' Kokořínsko - Máchův kraj. Plánovaná výstavba desítek větrných elektráren o celkovém instalovaném výkonu až 318,5 MW nevratně znehodnotí krajinný ráz, dálkové pohledy a panoramata této vysoce cenné a turisticky exponované oblasti. Nesouhlasím s tvrzením " b O návrhu, že vizuální ochrana národních kulturních památek v okolí (hrad Bezděz, hrad Kokořín) nebude ohrožena z důvodu převládajícího směru pohledů. Vztyčení těchto průmyslových dominant v těsné blízkosti památek zásadně naruší vnímáni historického kontextu krajiny. 4. Vliv na zemědělský půdní fond a životní prostředí Zabíráním a trvalým zničením bonitní zemědělské půdy může vzniknout její nedostatek i ztráta její kvality. Zemědělská půda je součásti trvale udržitelného rozvoje a již déle jak 1 500 let slouží k výrobě potravin, nikoli k výrobě elektřiny. Vzhledem k existujícím válečným konfliktům vnímám ničení orné půdy jako ohroženi potravinové bezpečnosti pro sebe i svoji rodinu. u větrných elektráren není v současnosti žádným známým způsobem vyřešena recyklace a zpracováni odpadu z plastových části, listů vrtule. Látky, ze kterých jsou tyto listy vyrobeny, jsou toxické, není možno je skladovat někde na hromadě a na rozdíl od jaderného odpadu jde o značné objemy. Nechci sám, sama ani v budoucí generaci žít v zemi s hromadami nezlikvidovatelného toxického odpadu. Lopatky větrných elektráren vytvářejí erozi deštěm, prachem, sněhem, kroupami nezanedbatelné množství mikroskopického toxického prachu, který se trvale ukládá v půdě, a pokud jsou umístěny v blizkosti zemědělské a lesní půdy, dostává se tento škodlivý materiál nevratným způsobem do celého potravního řetězce. Umísťováni větrných elektráren do blízkosti zemědělství a lesních honiteb vnímám jako ohroženi svého zdraví, nechci být nedobrovolnou součástí takovéhoto potravního řetězce. IV. NÁVRH ŘEŠENÍ (POŽADAVKY PODATELE) Na základě výše uvedených argumentů požaduji: aby byly akcelerační oblasti AOV82, AOV83 a AOV84 z návrhu Změny č. 2 Územního rozvojového plánu zcela vyjmuty.	hodnocení na úrovni koncepce, nikoli na úrovni konkrétních záměrů, a tomu odpovídá i míra podrobnosti použitých podkladů. Pro vymezení akceleračních oblastí byla využita vrstva území významných pro netopýry dle podkladů ČESON i výskyt netopýrů hodnocený v rámci biologického posouzení; ochrana netopýrů je zajištěna souborem preventivních a provozních opatření, zejména povinností sezónních odstávek v období zvýšeného rizika mortality a monitoringem letové aktivity. Problematika krajinného rázu byla posuzována v rámci VVURÚ, a to jak z hlediska navrhovaného souboru akceleračních oblastí jako celku, tak pro jednotlivé oblasti v kartách akceleračních oblastí (viz příloha č. 2 vyhodnocení vlivů). Při vymezení akceleračních oblastí nelze předjímat konkrétní technické parametry či přesné umístění záměrů OZE. Obavy z negativních vlivů hluku a stroboskopického efektu řeší podmínky stanovené ve všech územních opatřeních pro akcelerační oblasti pro VTE, které ukládají zpracování hlukové studie, studie působení stroboskopického efektu, včetně minimalizace shadow flicker efektu. V případě, že by záměr nesplňoval zákonné hygienické limity (nařízení vlády č. 272/2011 Sb., o ochraně zdraví před nepříznivými účinky hluku a vibrací) a současně podmínky v územním opatření, nemůže být povolen.
8361.	Večeřílek Jan	MMR-45410-2026-81	I.1.b.2.	VTE	Jan Večeřílek tímto podává výše specifikovanou připomínku proti vymezení všech akceleračních oblast pro větrnou energii ČŘ. I. právní odůvodnění schválením akceleračních zón se vymezují území v České republice, ve kterých se protiústavně zjednodušuje a zrychluje povolovací proces pro určitý druh staveb, tedy vyčleňuje se	**Neakceptováno.** Vymezení akceleračních oblastí proběhlo na základě biologického posouzení konkrétního navrhovaného území podle

Poř. č.	Připomínkové místo	Číslo jednací	Článek	AO	Připomínka	Vyhodnocení
					v rozporu s principem rovnosti před zákonem určitý druh správního řízení. Základní princip rovnost přitom vyžaduje, aby byl zákon ve stejných nebo obdobných situacích vykládán stejně pro všechny, Sám Ústavní soud ČR přitom konstantně a trvale zakazuje libovůli, a vždy v rámci rovnosti před zákonem zkoumá, zda zákonodárce nevytvořil neodůvodněné rozdíly, které nemají racionální základ. Zde tato nedůvodná nerovnost byla zákonem přímo vytvořena pro určitý druh staveb, tedy pro nedůvodně protěžovanou skupinu stavebníků a vlastníků nemovitost bylo vytvořeno speciální nedůvodně zjednodušené stavebního řízení se vytvořil právní stav, kdy pro stavby trvale a často nevratně vysoce zatěžující krajinu a její obyvatele a s výraznými faktickými dopady na krajinu a její obyvatele se paradoxně zjednodušuje jejich povolování, zatímco u staveb výrazně jednodušších se Přijetím právní úpravy akceleračních zón došlo k zásadnímu protiústavnímu narušení principu rovnosti, když pro vybrané typy staveb, zde větrných elektráren, byly jedny subjekty práva nedůvodně zvýhodněny (pozitivní diskriminace), a jiné subjekty práva znevýhodněny. Investoři větrných elektráren byli právní úpravou zvýhodněni (nedůvodně preferováni) ve stavebním řízení, zatímco investoři jiných staveb nikoli (byla jim ponechána původní právní pozice), a všichni účastníci správních řízení staveb větrných elektráren, kteří jsou jimi hrubě zasahováni, jsou výrazně zasaženi do svých vlastnických práv s výrazně omezenými procesními právy. Není zde v žádném případě splněna ani tvrzená podmínka veřejného zájmu, když dané stavby WE nejsou stavby, které by musely být realizovány objektivně důvodně rychle, navíc jejich realizace by byla často zcela objektivně a prokazatelně negativně zasahující svým vlivem zcela zásadně do života lidí v jejich okolí. Dochází tak k narušování ústavního pořádku, a to uvedených dvou článků Listiny základních práv a svobod. Článkem 4, odst.3 dochází k nedůvodnému protekčnímu preferování správního řízení konkrétních investorů s cílem dosažení jejich zisku, a to za porušeníč|.4, odst.4, kdy je hrubě zasahováno do práv vlastníků v daném regionu, tedy za rezignace za šetření podstaty a smyslu našich práv. Stavbou daných větrných elektráren se výrazně omezují naše základní vlastnická práva, a zasahuje se současně trvale do našeho práva na život (na zdraví). b) porušení Čl. 6, odst. J.: Každý má právo na život, porušení Čl. tt, odst. 1: Každý má právo vlastnit majetek. Vlastnické právo všech vlastníků má stejný zákonný obsah a ochranu. Porušení Čl. tt, odst. 3: Vlastnictví zavazuje. Nesmí být zneužito na újmu práv druhých anebo v rozporu se zákonem chráněnými obecnými zájmy. Jeho výkon nesmí poškozovat lidské zdraví, přírodu a životní prostředí nad míru stanovenou zákonem. Realizacídaného záměru výstavby větrných elektráren za daných podmínek by došlo dále k porušení našeho práva na život, když by byl ohrožen dopady vlivu provozování daných elektráren, včetně možný ch námraz a přímého ohrožené zdraví. To je již dokázáno vědeckými studiemi. Vlastnické právo má mít stejnou ochranu; vlastnické právo vlastníků pozemků, na kterých má být prováděna procesně ,,protekční" výstavba větrných elektráren, je preferováno před vlastnictvím vlastníků pozemků, na kterých je provedeno obydlí. Rovněž hrubě je porušován čl. 11, odst.3, když vlastnické právo vlastníků pozemků, na kterých chtějí investoři realizovat větrné elektrárny, je zneužíváno vůči vlastníkům druhých, tedy nám, a výkon vlastnického práva tím, že na pozemcích bude realizována větrná elektrárna, bude poškozovat lidské zdraví, přírodu a životní prostředí nad míru stanovenou zákonem. Výhrady, které byly vůči výstavbě větrných elektráren vzneseny, nikdo nevyvrátil, naopak, jsou v Evropě potvrzovány. c) Porušení Čl. t2, odst.1, věta první: Obydlí je nedotknutelné. Realizacídaného záměru výstavby větrných elektráren za daných podmínek je hrubě narušováno naše právo na nedotknutelnost obydlí. Podoba a projevy provozu daných staveb de facto naše obydlí trvale, tj. navždy ničí. B. Porušení dalších právních ustanovení a principů v souvislosti s danou připomínkou Obce 1. Zákon č. 100/2001 Sb. (zákon o EIA): Ustanovení § 10a a násl. stanoví povinnost SEA pro strategické dokumenty s potenciálně významným vlivem na životní prostředí. Biologické posouzení dle ustanovení §]-1 odst. 4 ZOZE (bylo dokončeno b) narušení ekologické stability c) zásah do biotopů a migračních tras Tyto kroky se dějí bez jakéhokoli odůvodnění, a volí se cesta nedůvodné preference.	§ 11 odst. 3 resp. 4 ZOZE, jehož výsledky spolu s výsledky vyhodnocení vlivů na životní prostředí (SEA/VVURÚ, Příloha 5 k Z2 ÚRP) byly zapracovány do návrhu Změny č. 2 ÚRP; oblasti, u nichž autorizované osoby identifikovaly významné negativní nebo kumulativní vlivy, byly ze Z2 ÚRP vyloučeny (odůvodnění Z2 ÚRP, odst. 32). Zpracování VVURÚ odpovídá obsahem i strukturou požadavkům přílohy č. 4 stavebního zákona; jde o hodnocení na úrovni koncepce, nikoli na úrovni konkrétních záměrů, a tomu odpovídá i míra podrobnosti použitých podkladů. Návrh Změny č. 2 ÚRP byl připraven v souladu s právními předpisy. K čl. 4 Listiny základních práv a svobod: vymezení akceleračních oblastí ve Změně č. 2 ÚRP a podmínky v souvisejících územních opatřeních jsou stanoveny na základě zákona a v jeho mezích. K čl. 11 Listiny základních práv a svobod - zásah do vlastnického práva: AO nejsou vymezeny jako veřejně prospěšné stavby, veřejně prospěšná opatření ani asanace, tudíž z vymezení AO nevyplývá možnost vyvlastnění. K čl. 12 Listiny základních práv a svobod: vymezení akcelerační oblasti nelze pokládat za narušení práva na nedotknutelnost obydlí ve smyslu čl. 12 Listiny základních práv a svobod. K čl. 31 Listiny základních práv a svobod: bylo zpracováno vyhodnocení vlivů na udržitelný rozvoj území, jehož součástí je v rámci SEA i vyhodnocení vlivů na veřejné zdraví. Žádný významný negativní vliv nebyl konstatován. Za účelem minimalizace dopadů na veřejné zdraví byly zejména stanoveny podmínky, nařizující v akceleračních oblastech pro VTE doložit ke konkrétnímu záměru podrobnou hlukovou studii a studii na shadow flicker efekt. Další podmínky na ochranu veřejného zdraví lze dle potřeby stanovit při povolování konkrétních záměrů. K čl. 35 Listiny základních práv a svobod: akcelerační oblasti, resp. jejich využití pro zvýšení výroby energie z obnovitelných zdrojů, přispěje ke zvýšení podílu obnovitelných zdrojů na výrobě energie v ČR a tím i k příznivému životnímu prostředí. K odstranění nebo zmírnění možných negativních vlivů na jiné složky přírody byly stanoveny podmínky v územních opatřeních. Územní plánování na celostátní úrovni je výkonem státní správy; ústavou zaručená samospráva obcí tím není dotčena. Problematika krajinného rázu byla posuzována v rámci VVURÚ, a to jak z hlediska navrhovaného souboru akceleračních oblastí jako celku, tak pro jednotlivé oblasti v kartách akceleračních oblastí (viz příloha č. 2 vyhodnocení vlivů). Při vymezení akceleračních oblastí nelze předjímat konkrétní technické parametry či přesné umístění záměrů OZE. Obavy z

Poř. č.	Připomínkové místo	Číslo jednací	Článek	AO	Připomínka	Vyhodnocení
					4. Rozpor se stavebním zákonem a) § rS a § 19 -ochrana hodnot území b) požadavek na udržitelný rozvoj Návrh představuje industrializaci volné krajiny bez dostatečného odůvodnění tohoto jednání. D. Nesoulad s právem Evropské unie 1. Směrnice o ptácích (2OO9/747 /ES) a o stanovištích (92l43{EHS) ve vztahu k obsahu této směrnice a) nelze vyloučit negativní vliv na chráněné druhy b) chybí dostatečné biologické podklady Rozpor s požadavkem vyloučení významného vlivu. 2. Směrnice El^ (2O1"1,/92{EU) Byla porušena ve všech podstatných atributech: a) nedostatečné zapojení veřejnosti b) nedostatečné vyhodnocení vlivů 3. Směrnice RED lll (2O23l24L3) Nebyla doložena priorita využití: a) zastavěných ploch b) brownfieldů c) technicky narušených území když Obec uvádí, že nesouhlasí se zřizováním daních staveb ani na těchto. Vymezeníve volné krajině preferenčně bez dalšího pro dané stavby je v hrubém rozporu s principem minimalizace dopadů, aniž to bylo dokonce jakkoli zdůvodněno převažujícím důležitějším zájmem. 4. Princip předběžné opatrnosti (čl.].9]. SFEU) Politika Unie v oblasti životního prostředí přispívá k sledování následujících cílů: a) zachování, ochrana a zlepšování kvality životního prostředí jako základní princip b) ochrana lidského zdraví jako absolutní priorita c) uvážlivé a racionální využívání přírodních zdrojů bez jejich trvalého zasažení Žádáme proto, aby MMR ČR proto vzalo námi všechny uváděné právní důvody se vší vážnosti v úvahu. Procesně se opíráme podpůrně, ovšem důsledně, rovněž o ustanovení Občanského zákoníku č. 8912072 Sb.: § 1042: ,,Vlastník se může domáhat ochrany proti každému, kdo neprávem do jeho vlastnického práva zasahuje nebo je ruší jinak než tím, že mu věc zadržuje." ll. Shrnutí a konkretizace důvodů připomínky Závěrem shrnujeme po komplexních právních důvodech, které by samy o sobě již dle našeho názoru obstály, v druhé části konkrétní body naší připomínky, 1. Nepřiměřený až neústavní zásah do samosprávy Vymezení akceleračních oblasti vždy představuje zásah do práva obce rozhodovat o svém územním rozvoji, neboť předjímá umístění rozsáhlých energetických staveb bez dostatečného individuálního odůvodnění. Zasahuje tim do jejího územního plánu, a v rozhodování do práva na samosprávu obce dle našeho ústavního pořádku. 2. Nepřezkoumatelnost vymezení Dokument neobsahuje konkrétní zdůvodnění výběru těchto specifikovaných lokalit ani jejich srovnání s alternativami, pokud jaké existují. Není prokázáno, že jde o nejméně konfliktní řešení, a rovněž nebylo odůvodněno, proč jsou tyto preference vůbec formou akceleračních lokalit realizována; ekonomické důvody nemohou být nikdy důvodem pro snížení nároků na ochranu krajinného rázu, resp. životního prostředí. Nepřejeme si to na území žádné Obce. 3. Zásah do krajinného rázu a kvality bydlení Vymezení umožňuje umístění větrných elektráren v blízkosti sídla obcí, což povede k těmto negativním a nedůvodném následkům: a) Zásadní a trvalé změně charakteru krajiny b) Trvalému narušení historických krajinných dominant c) Trvalému zhoršení podmínek pro bydlení a rekreaci (hluk, stroboskopický efekt) d) Trvalému zásahu do hodnoty majetku obcí i občanů v nížijících 4. Nedostatečné posouzení vlivů na životní prostření Vyhodnocení vlivů (SEA)je příliš obecné a nezohledňuje konkrétní podmínky území (viz část l. připomínky), zejména: a) Výskyt chráněných druhů b) Ekologické vazby v krajině c) Kumulativní vlivy více záměrů 5. Nezohlednění chráněných území v blízkosti záměru V blízkosti akceleračních oblasti se nacházejí často významné přírodní lokality. Tyto nebyly vzaty vůbec v potaz. Tento požadavek je odůvodněn vším výše uvedeným, když shrnujeme: . Nepřiměřeným zásahem do práva obcí na samosprávu, který je v rozporu s ústavním pořádkem ČR . Ne přezkoumatelnosti vymezení (nepřezkoumatelnosti daného rozhodnutí takto učinit) . Nedostatečným posouzením vlivů na životní prostředí a závažnému a trvalému zásahu do krajiny bez dostatečného odůvodnění (naopak nedůvodným snížením nároků tohoto odůvodnění vůči vybraným	negativních vlivů hluku a stroboskopického efektu řeší podmínky stanovené ve všech územních opatřeních pro akcelerační oblasti pro VTE, které ukládají zpracování hlukové studie, studie působení stroboskopického efektu, včetně minimalizace shadow flicker efektu. V případě, že by záměr nesplňoval zákonné hygienické limity (nařízení vlády č. 272/2011 Sb., o ochraně zdraví před nepříznivými účinky hluku a vibrací) a současně podmínky v územním opatření, nemůže být povolen. Akcelerační oblasti v souladu se ZOZE a nařízením vlády č. 507/2025 Sb. nelze vymezovat na území lokalit soustavy Natura 2000. Vyhodnocení vlivů na lokality soustavy Natura 2000 bylo provedeno jako součást VVURÚ v souladu s § 45i zákona č. 114/1992 Sb. Kumulativní a synergické vlivy byly posuzovány v rámci SEA/VVURÚ; jejich výsledky byly promítnuty do vymezení akceleračních oblastí a podmínek územních opatření.

Poř. č.	Připomínkové místo	Číslo jednací	Článek	AO	Připomínka	Vyhodnocení
					stavbám) . Nevyvrácení námi důvodně tvrzeného vlivu na významné přírodní lokality . kumulací vlivů v území, když s touto kumulací materiál vůbec nepracuje . Negativní dopady na obyvatele obcí a kvalitu jejich života Zároveň upozorňujeme, že realizace související infrastruktury, zejména kabelového vedení k elektrárnám a navazujících přístupových komunikací, může mít negativní dopad na okolní prostředí, když my tento vliv důvodně tvrdíme z důvodu předběžné opatrnosti. Jedná se zejména . zcela určité narušení krajinných rázů . zcela určité zásahy do zemědělsky či jinak využívaných pozemků . zcela určité celkové zhoršení kvality přírodního a obytného prostředí v dotčené lokalitě. Podáváme proto se vší vážnosti tuto připomínku. Současně upozorňujeme MMR ČR, že v případě nevyhovění této připomínce jsme připraveni využít veškeré dostupné právní prostředky k ochraně svých práv, a to včetně podání návrhu na zrušení opatření obecné povahy u příslušného soudu, popř. u soudů vyšších, až po soud Ústavní. Nevyhovění připomínce bychom totiž museli chápat jako výrazný, trvalý a jinak neodstranitelný zásah do našich ústavně chráněných práv.	
8362.	Kateřina Kašíková	MMR-45411-2026-81	99bc 99bd	AOS3 AOS4	PŘIPOMÍNKA K NÁVRHU ZMĚNY Č. 2 ÚZEMNÍHO ROZVOJOVÉHO PLÁNU ČR (§ 97 zák. č. 283/2021 Sb., stavební zákon) PŘIPOMÍNKY K VYHODNOCENÍ VLIVŮ NÁVRHU ZMĚNY Č. 2 ÚZEMNÍHO ROZVOJOVÉHO PLÁNU NA UDRŽITELNÝ ROZVOJ ÚZEMÍ PŘIPOMÍNKY K NÁVRHŮM JEDNOTLIVÝCH ÚZEMNÍCH OPATŘENÍ K AKCELERAČNÍM OBLASTEM VYMEZENÝM V NÁVRHU ZMĚNY Č. 2 ÚZEMNÍHO ROZVOJOVÉHO PLÁNU I. Úvod V souladu s možnosti uplatnit připomínky k návrhu Změny č. 2 Územního rozvojového plánu ČR (ÚRP ČR) podávám připomínku k vymezeni akcelerační oblasti pro rozvoj výroby energie z větrné energie a rozvoj výroby energie z energie slunečního záření. Vymezeni území dotčeného připomínkami: Územní opatření k AOS3 Vrbka, AOS4 Karolin katastrální území Lubná u Kroměříže, Vrbka, Sulimov, Bařice - Velké Těšany, Karolin kraj zlínský současně na širší území, které může být navrženým řešením přímo či nepřímo ovlivněno. Připomínku podávám: ® jako osoba žijící v dotčeném území jako vlastník nemovitosti v dotčeném území ® jako osoba, která může být dotčena dopady návrhu (např. z hlediska krajiny, životního prostředí či kvality života) [j hospodařím na půdě [j jiné: jedná se o území s významnými krajinnými, přírodními a obytnými hodnotami, které nejsou návrhem dostatečně respektovány. S návrhem týkajícím se Územního opatření k AOS3 Vrbka a AOS4 Karolin nesouhlasím a požaduji jejich vyřazeni nebo zásadní přepracováni, neboť" vykazuje závažné nedostatky z hlediska zákonnosti. ochrany životního prostředí i dopadů na obyvatele v dané oblasti, a to: 1 II. Zákonnost a nesoulad s právními předpisy ČR l) Rozpor se zákonem č. 500/2004 Sb., správní řád > § 3 - nebyl zjištěn stav bez důvodných pochybnosti > § 68 - nedostatečné odůvodněni Návrh je nepřezkoumatelný, protože neobsahuje konkrétní podklady pro dané území. 2) Rozpor se zákonem č. 100/2001 Sb. (EIA/SEA),,chybi posouzeni: > kumulativních vlivů > variantního řešeni > konkrétních dopadů na území Dokumentace SEA je neúplná a věcně nedostatečná. 3) Rozpor se zákonem č. 114/1992 Sb. (ochrana přírody a krajiny) > ohrožení krajinného rázu (§ 12) > narušeni ekologické stability > zásah do biotopů a migračních tras 4) Rozpor se stavebním zákonem § 18 a § 19 - ochrana hodnot území požadavek na udržitelný rozvoj Návrh představuje industrializaci volné krajiny bez dostatečného odůvodněni. III. Nesoulad s právem Evropské unie I) Směrnice o ptácích (2009/147/ES) a o stanovištích (92/43/EHS) > nelze vyloučit negativní vliv na chráněné druhy r- chybí dostatečné biologické podklady Rozpor s požadavkem vyloučeni významného vlivu. 2) Směrnice EIA (2011/92/EU) > nedostatečné zapojeni veřejnosti > nedostatečné vyhodnoceni vlivů 3) Směrnice RED III (2023/2413) nebyla doložena priorita využiti:	**Neakceptováno.** Vymezení akcelerační oblasti proběhlo na základě biologického posouzení konkrétního navrhovaného území podle § 11 odst. 3 resp. 4 ZOZE, jehož výsledky spolu s výsledky vyhodnocení vlivů na životní prostředí (SEA/VVURÚ, Příloha 5 k Z2 ÚRP) byly zapracovány do návrhu Změny č. 2 ÚRP; oblasti, u nichž autorizované osoby identifikovaly významné negativní nebo kumulativní vlivy, byly ze Z2 ÚRP vyloučeny (odůvodnění Z2 ÚRP, odst. 32). Zpracování VVURÚ odpovídá obsahem i strukturou požadavkům přílohy č. 4 stavebního zákona; jde o hodnocení na úrovni koncepce, nikoli na úrovni konkrétních záměrů, a tomu odpovídá i míra podrobnosti použitých podkladů. Akcelerační oblasti v souladu s ZOZE a nařízením vlády č. 507/2025 Sb. nelze vymezovat na území lokalit soustavy Natura 2000. Vyhodnocení vlivů na lokality soustavy Natura 2000 bylo provedeno jako součást VVURÚ v souladu s § 45i zákona č. 114/1992 Sb. a odpovídá požadavkům čl. 6 směrnice o stanovištích. Jedním z podkladů pro zpracování Z2 ÚRP byl dokument Akcelerační oblasti, předvýběr ploch k výstavbě VTE, Screening území ČR z hlediska ochrany krajinného rázu (Roman Bukáček, Simona Vondráčková, 2025). Při vymezování akceleračních oblastí byl krajinný ráz dále prověřován, a to s ohledem na hodnoty území. Vlivy na krajinný ráz pak byly dále vyhodnoceny v rámci VVURÚ, a to jak z hlediska navrhovaného souboru akceleračních oblastí jako celku, tak pro jednotlivá území v kartách akceleračních oblastí, které obsahují i mapy viditelnosti (Příloha SEA). Podmínky v územních opatřeních pak dále omezují barevné řešení doprovodných staveb a rozsah trvalých terénních úprav. Při vymezování AO byly zohledněny požadavky nařízení vlády č. 507/2025 Sb. Územní opatření stanoví podmínky zajišťující ochranu zemědělského hospodaření v akceleračních oblastech.

Poř. č.	Připomínkové místo	Číslo jednací	Článek	AO	Připomínka	Vyhodnocení
					> zastavěných ploch > brownfieldů > technicky narušených území Vymezeni ve volné krajině je v rozporu s principem minimalizace dopadů. 4) Princip předběžné opatrnosti (Čl. 191 SFEU) Politika Unie v oblasti životního prostředí přispívá k sledováni následujiách cílů: > zachováni, ochrana a zlepšováni kvality životního prostředí, > ochrana lidského zdraví, > uvážlivé a racionální využíváni přírodních zdrojů, 5) Evropská úmluva o krajině (European Landscape Convention), ETS No. 176 > nedostatečná ochrana krajiny jako základní složky životního prostředí > ignorováni charakteru území > nedostatečné zapojení veřejnosti do rozhodováni o zásazích do krajiny 2 0 b 6) Aarhuská úmluva (Convention on Access to Information, Public Participation in Decision- making and Access to Justice in Environmental Matters), 1998 > omezeni práva veřejnosti na informace > omezeni účasti veřejnosti na rozhodovacích procesech (pouze formální zapojení) > omezeni práva veřejnosti na přistup k právní ochraně v záležitostech životního prostředí IV. Nedostatky SEA a podkladů > absence terénních biologických průzkumů > práce pouze s mapovými podklady (nedostatečné) > chybí reálná data o výskytu druhů > variantní řešeni > posouzeni vlivu na zdraví Bez těchto podkladů nelze učinit kvalifikovaný závěr. V. Narušeni krajiny a životního prostředí Navržené řešeni povede k: > zásadní změně krajinného rázu > narušeni horizontů a dálkových pohledů > vzniku bariér v krajině > narušeni ekologické konektivity > znehodnoceni zemědělské půdy > zničeni migračních tras živočichů VI. Dopady na obyvate|e: Návrh dostatečně neřeší vliv na lidské zdraví. navržená AO má nedostatečný odstup od domovní zástavby, vzdálenost od obydli je pod deklarovaných 500 m k není doloženo posouzeni odlesků > není předložen plán požární bezpečnosti > nejsou uvedena jasná pravidla pro likvidaci panelů po skončeni životnosti Tyto vlivy nejsou řádně vyhodnoceny. VII. Kumulativní a systémové dopady Není řěšeno: souběžné působeni více projektů F· celkové zatíženi území únosnost krajiny Hrozí nevratná degradace území. VIII. Absence variantního řešeni Není doloženo, že byly posuzovány jiné lokality a méně konflitní varianty, jedná se o porušeni základního principu plánováni. Nebyla rovněž posouzena tzv. nulová varianta (varianta O), tedy stav území před realizací záměru, což znemožňuje objektivní hodnoceni dopadů. 3 q 0 IX. Vyloučeni EIA a nedostatečné posouzeni vlivů Navržené vymezeni akceleračních oblasti má zásadní dopad i z hlediska následného povolováni záměrů, neboť v těchto oblastech dochází k omezeni, resp. vyloučeni standardního posuzováni vlivů na životní prostředí (EIA). O to vyšší nároky musí být kladeny na kvalitu, úplnost a konkrétnost podkladů a vyhodnoceni vlivů na životní prostředí již na úrovni tohoto návrhu, neboť" územní opatření dle ZOZE nemůže plnohodnotně nahradit individuální posouzeni konkrétních záměrů, Předložený návrh však tyto požadavky nenaplňuje, zejména postrádá dostatečné vyhodnoceni konkrétních lokálních dopadů, kumulativních vlivů vice záměrů v území a jejich dopadů na krajinný ráz, obytné prostředí a veřejné zdraví. X. Specifikace a střety dané akcelerační oblasý - AOS3 a AOS4 jsou navrženy na úrodné půdě, kterou obhospodařuje zemědělský podnik Kvasicko, a.s. - naučná stezka - Stezky severními Chřiby STEZKY SEVERNÍMI CHŘIBY (sít' místních turistických tras), realizováno za podpory SZIF v roce 2024. Značená turistická stezka katastrálními územími obcí Bařice, Karolin, Lubná, Vrbka. - projekt Státního pozemkového úřadu - SVODNÝ PŘÍKOP V-SP2, V-SP3, HPC V-C4, V-C5, L-C4 a	Změna č. 2 ÚRP zohledňuje ochranu hodnot území jako jednu ze základních zásad územního plánování; akcelerační oblasti jsou vymezovány přednostně v lokalitách s nižší krajinnou a rekreační hodnotou. Hodnocení vlivů na veřejné zdraví bylo provedeno na úrovni koncepce v rámci SEA/VVURÚ. Pro nízkofrekvenční zvuk (infrazvuk) v současnosti hygienické limity stanoveny nejsou; existuje doporučená hodnota dle ČSN ISO 7196. Kumulativní a synergické vlivy byly posuzovány v rámci SEA/VVURÚ; jejich výsledky byly promítnuty do vymezení akceleračních oblastí a podmínek územních opatření. Ustanovení § 4 odst. 3 ZOZE ve spojení s čl. 15c směrnice RED III stanoví typová území, která mají být při vymezování akceleračních oblastí upřednostněna; tato ustanovení nevylučují vymezení akcelerační oblasti na jiných plochách. Vymezení akceleračních oblastí pro VTE výhradně na degradovaných nebo brownfieldových plochách nebylo s ohledem na prostorové nároky technologie větrných elektráren proveditelné. Variantní řešení nejsou relevantním územně plánovacím nástrojem pro vymezování lokalit pro OZE.

Poř. č.	Připomínkové místo	Číslo jednací	Článek	AO	Připomínka	Vyhodnocení
					LBK 98 část v k.ú. Vrbka u Sulimova a Lubná u Kroměříže - Rozhodnuti povoleni stavby vydané dne 28.11.2025. - akcelerační oblast (solární panely) je Změnou Č.2 umístěna na zemědělské půdě, která je řádně Obhospodařována Jsem obyvatelkou obce Lubná a nesouhlasím s vymezením akceleračních oblasti AOS3 Vrbka a ASO4 Karolin a požaduji jejich zrušeni. Nesouhlasím s jejich umístěním v katastrech obci Vrbka, Karolin, Sulimov, Lubná a Bařice-Velké Těšany s dopadem na zábor orné půdy, která by měla být využita k produkci potravin, nikoliv k výrobě elektřiny, kvůli zničeni půdního fondu, narušeni přirozeného vzhledu a harmonie otevřené krajin, dále zničeni estetické hodnoty tohoto území, negativní ovlivněni turistického ruchu i kvalitu života místních obyvatel, panely zcela změní mikroklima lokality, nepřekonatelná bude také bariéra pro volně žijící zvířata. Také zde vzniká obava ze sníženi tržní hodnoty domů a pozemků v této oblasti. Tato stavba nepřináší pro obec téměř žádná pracovní místa ani přímý užitek pro místní občany. Solární panely patři primárně na střechy stávajících budov - sklady, průmyslové haly, parkoviště či rodinné domy nebo již znehodnocené průmyslové plochy, ovšem ne na zelené plochy. XI. Hlavni požadavek Navrhuji: I) Vyřazeni výše uvedené akcelerační oblasti z návrhu nebo 2) Zároveň (pro případ, že nebude tomuto požadavku vyhověno) požaduji, aby návrh změny č. 2 ÚRP ČR nebyl v této části schválen a byl vrácen k zásadnímu přepracováni, a to zejména po doplnění: · posouzeni vlivu na lokality Natura 2000 dle ČI. 6 odst. 3 směrnice 92/43/EHS · dostatečný biologický průzkumu odpovídají metodikám MŽP v různých ročních obdobích · hodnoceni vlivu na populace netopýrů · posouzeni kumulativních vlivů v širším území · hodnoceni dopadů na krajinný ráz 4 V 4 · hodnoceni dopadů na využiti nemovitosti vlastníků v dosahu navrhovaných 500 m od obytné zástavby a přímý dopad vymezeni AO na výkon vlastnických práv těchto vlastníků, včetně uvedeni metodiky, podle které se určuje vzdálenost od zastavěného území. V daném území je vzdálenost FVE menši než navrhovanými 500m! · zdůvodněni nevyužiti brownfieldů a narušených území uvedených v Národní databázi brownfieldů Do doby doplněni těchto podkladů nelze území považovat za způsobilé pro vymezeni akcelerační oblasti. Podané připomínky jsou blanketní, podatel si vymezuje právo připomínky doplnit ve lhůtě 15 dnů ode dne veřejného projednáni. XII. Závěr Návrh v předložené podobě není dostatečně odůvodněný, není podložen odbornými daty, je v rozporu s právními předpisy ČR i EU a může mít závažné dopady na krajinu, životní prostředí i obyvatele, proto požaduji především vyřazeni Územního opatření k AOS3 Vrbka a AOS4 Karolin z návrhu Změny č. 2 Územního rozvojového plánu ČR. Pro případ, že tomuto požadavku nebude vyhověno, požaduji zásadní přepracováni Návrhu Změny č. 2 ÚRP ČR tak, aby byl v souladu s právními předpisy a byly řádně vyhodnoceny jeho dopady. žádám, aby tato připomínka byla řádně vypořádána v souladu se zákonem a aby bylo uvedeno konkrétní odůvodněni přijatého řešeni.	
8363.	Svoboda Matěj	MMR-45413-2026-81	99czj 99czk	AOV56 AOV57	Připomínka k návrhu Změny č. 2 Územního rozvojového plánu ČR (ÚRP ČR) Podávám připomínku k návrhu vymezeni akceleračních oblasti pro větrné elektrárny (VTE) v území: AOV 56 Vrabčiny a AOV 57 Bilá skála, plzeňský kraj. Na základě níže uvedených důvodů nesouhlasím s tímto návrhem změny č. 2 ÚRP ČR, který se týká vymezeni akceleračních oblasti pro výrobu energie z obnovitelných zdrojů. Uvádím základní důvody: I) Nedostatky návrhu · návrh není dostatečně odůvodněn a chybí konkrétní podklady (zákon č. 500/2004 Sb.) · nebyly dostatečně posouzeny dopady na životní prostředí (zákon č. 100/2001 Sb.) · hrozí narušeni krajiny a přírody (zákon č. 114/1992 Sb.) · návrh nerespektuje ochranu hodnot území a kvalitu bydlení (zákon č. 283/2021 Sb.) · nebyly posouzeny jiné varianty řešení, zejména využití brownfieldů (opuštěných a již narušených ploch) a návrh tak neodůvodněně zasahuje do volné krajiny · vychází pouze z expertních odhadů (počet věži, výkon, rozmístěni) · návrh řeší problémy až dodatečně, místo aby jim předešel · nejsou dostatečně vyhodnoceny kumulativní dopady vice záměrů v území	**Akceptováno částečně.** Akcelerační oblast AOV56 Vrabčiny byla zmenšena. Akcelerační oblasti byly vymezeny na celostátní úrovni v Z2 ÚRP na základě Zadání Z2 ÚRP schváleného Vládou ČR. Vymezení akceleračních oblastí proběhlo na základě biologického posouzení konkrétních území podle § 11 odst. 3 resp. 4 ZOZE, jehož výsledky spolu s výsledky vyhodnocení vlivů na životní prostředí (SEA, Příloha č. 5 k odůvodnění Z2 ÚRP) byly zapracovány do návrhu Z2 ÚRP. Návrh Z2 ÚRP a jeho odůvodnění, návrh souvisejících územních opatření a jejich odůvodnění obsahují náležitosti v souladu s příslušnými právními

Poř. č.	Připomínkové místo	Číslo jednací	Článek	AO	Připomínka	Vyhodnocení
					2) Příroda a krajina · výskyt chráněných druhů (ptáci, netopýři) a zásah do migračních tras · narušení prvků ÚSES (biokoridory) · zásadní změna krajiny a její industrializace · dominantní stavby (až cca 250 m vysoké) viditelné na velké vzdálenosti · chybí posouzeni nočního osvětlení · nedostatečně řešen kumulativní vliv více větrných elektráren 3) Voda a klima · narušeni vsakováni vody do půdy a změna odtokových poměrů · zhoršeni schopnosti krajiny zadržovat vodu a riziko vysychání krajiny · nedostatečné odstupy od vodních toků · chybí posouzeni vlivu na mikroklima 4) Zemědělská půda · zábor a znehodnoceni kvalitní půdy · možné zásahy do půd I. a ||. třídy ochrany (nejcennější půdy) · zhutněni půdy a zvýšeni eroze a rozděleni (fragmentace) pozemků · nejasný stav a poškozeni melioraci 1 5) Dopady na obyvatele · hluk a jeho dlouhodobý vliv · blikání stínů (stroboskopický efekt) · změna charakteru bydlení · pokles hodnoty nemovitosti · není dostatečně vysvětleno, jak byla stanovena vzdálenost od obytné zástavby 6) Technická a bezpečnostní rizika · odlet ledu z rotorů v zimě · zásah bleskem · požáry zařízeni (obtížně zvládnutelné zásahy) · pád části konstrukce · únik provozních kapalin · šířeni požáru do krajiny · kontaminace půdy a vody Není jasné, kdo nese odpovědnost za škody na zdraví a majetku. 7) Kumulace vlivů · sčítání hluku, zásahů do krajiny a vizuální zátěže · dopady více elektráren nejsou vyhodnoceny společně · výsledný dopad na životní prostředí i lidi může být výrazně vyšší 8) Rozpor se zákony ČR a EU · správní řád (zákon č. 500/2004 Sb.) · ochrana přírody (zákon č. 114/1992 Sb.) · EIA (zákon č. 100/2001 Sb.) · ochrana půdy (zákon č. 334/1992 Sb.) · stavební zákon (zákon č. 283/2021 Sb.) · nesplněni podmínek směrnice EU RED III (nevhodně zvolená lokalita, nevyřešené dopady) · návrh může zasahovat do práva na příznivé životní prostředí a ochranu zdraví podle Listiny základních lidských práv a svobod (či. 31, či. 35, či. 11) · porušeni principu předběžné opatrnosti (ČI. 191 SFEU), návrh je předkládán bez dostatečných podkladů a při existenci důvodných pochybností o jeho dopadech Navržená oblast má zásadní střety s přírodou, krajinou, vodou i životem obyvatel. Tyto problémy nejsou odstraněny, pouze částečně zmirňovány. Návrh nemá dostatečné podklady, neřeší varianty a nehodnotí kumulativní dopady, proto požaduji vyloučení akcelerační oblasti z návrhu.	předpisy, včetně správního řádu, stavebního zákona a dalších. Zpracování VVURÚ odpovídá obsahem i strukturou požadavkům obsaženým v příloze č. 4 stavebního zákona, včetně posouzení kumulativních a synergických vlivů, vlivů na zdraví a hodnocení nulové varianty (platné znění ÚRP) vůči variantě navrhované (Z2 ÚRP). Zadání Z2 ÚRP schválené Vládou ČR nepožadovalo jiná variantní řešení. Ustanovení § 4 odst. 3 ZOZE a čl. 15c směrnice RED III sice upřednostňují brownfieldy a degradované plochy, avšak nevylučují vymezení akcelerační oblasti na jiných pozemcích. Vymezení výhradně na degradovaných plochách nebylo s ohledem na prostorové nároky technologie větrných elektráren proveditelné. Samotný způsob vymezení akceleračních oblastí na základě podkladů (biologická posouzení, mapy citlivosti ptáků vůči výstavbě VTE zpracované ČSO, území významná pro netopýry dle podkladů ČESON, biotopy zvláště chráněných druhů velkých savců a další) a nařízení vlády č. 507/2025 Sb. minimalizuje vliv na složky životního prostředí. Pro všechny akcelerační oblasti jsou současně pořizována územní opatření, která obsahují opatření stanovená na základě biologických posouzení. Tato opatření dále zmírňují negativní vlivy, které nebylo možné vyloučit vymezením akcelerační oblasti. Podmínky v územních opatřeních zahrnují ochranu prvků lokálního ÚSES a všech biokoridorů, ochranu biotopů, ZPF a PUPFL, dále povinnost biologického dozoru, monitoring mortality ptáků a netopýrů, detekční systémy a další podmínky specifické vzhledem ke konkrétní akcelerační oblasti. Jedním z podkladů pro zpracování Z2 ÚRP byl dokument Akcelerační oblasti, předvýběr ploch k výstavbě VTE, Screening území ČR z hlediska ochrany krajinného rázu (Roman Bukáček, Simona Vondráčková, 2025). Při vymezování akceleračních oblastí byl krajinný ráz dále prověřován, a to s ohledem na hodnoty území. Vlivy na krajinný ráz pak byly dále vyhodnoceny v rámci VVURÚ, a to jak z hlediska navrhovaného souboru akceleračních oblastí jako celku, tak pro jednotlivá území v kartách akceleračních oblastí, které obsahují i mapy viditelnosti (Příloha SEA). Podmínky v územních opatřeních pak dále omezují barevné řešení doprovodných staveb a rozsah trvalých terénních úprav. V souvisejících územních opatření jsou stanoveny podmínky, které zajišťují ochranu protierozních opatření, funkčních melioračních zařízení, vodních toků a ploch a rovněž omezující možné terénní úpravy. Vzhledem k charakteru a rozsahu potenciálních záměrů se při naplnění podmínek nepředpokládá realizace zpevněných ploch v takovém rozsahu, který by mohl významně ovlivnit vodní režim v rámci akceleračních oblastí. V souladu s požadavky vodního zákona se v rámci procesu povolování záměru bude vyjadřovat vodoprávní úřad. Významné ovlivnění mikroklimatu se u akceleračních oblastí pro VTE ani

Poř. č.	Připomínkové místo	Číslo jednací	Článek	AO	Připomínka	Vyhodnocení
						FVE nepředpokládá. Ochrana ZPF je řešena v souvisejících územních opatřeních. Podmínkami je zajištěno, že nebudou vznikat neobhospodařovatelné zbytkové zemědělské pozemky ani pozemky bez přístupu k veřejně přístupné pozemní komunikaci. Dále je v nich požadavek na upřednostní nižších tříd ochrany ZPF při realizaci záměrů OZE a je stanovena maximální plocha dlouhodobého nebo trvalého odnětí ZPF pro záměry OZE v celé akcelerační oblasti. Souhlas s odnětím ze ZPF bude vydán v navazujícím řízení dle stavebního zákona. Při vymezení akceleračních oblastí nelze předjímat konkrétní technické parametry či přesné umístění záměrů OZE. Obavy z negativních vlivů hluku a stroboskopického efektu řeší podmínky stanovené ve všech územních opatřeních pro akcelerační oblasti pro VTE, které ukládají zpracování hlukové studie, studie působení stroboskopického efektu, včetně minimalizace shadow flicker efektu, a také omezují světelné zatížení. Akcelerační oblasti pro VTE byly vymezeny s odstupem alespoň 500 m od obytné zástavby s ohledem na snížení rizik pro obyvatele. V případě, že by záměr nesplňoval zákonné hygienické limity (nařízení vlády č. 272/2011 Sb., o ochraně zdraví před nepříznivými účinky hluku a vibrací) a další požadavky vyplývající z příslušných právních předpisů (např. požární bezpečnost) a současně podmínky v územním opatření, nemůže být povolen. Odpovědnost za škody má provozovatel větrné elektrárny, který odpovídá za její technický stav a bezpečnost provozu podle občanského zákoníku (zákon č. 89/2012 Sb.). Vymezení akcelerační oblasti v ÚRP nezakládá možnost vyvlastnění ani právo na výstavbu VTE a nevylučuje jiné využití území. Nebylo prokázáno, že by instalace VTE měla významný negativní vliv na cenu nemovitostí či provádění investic. Lokální dopady na cenu nemovitostí konkrétních záměrů nelze posuzovat na koncepční úrovni při vymezování akceleračních oblastí v ÚRP. Návrh Změny č. 2 ÚRP byl připraven v souladu s platnou legislativou ČR a EU, včetně správního řádu, stavebního zákona, zákona č. 249/2025 Sb. (ZOZE) zákona č. 114/1992 Sb. (ZOPK), směrnice RED III, směrnice o ochraně volně žijících ptáků a směrnice o stanovištích. Vymezení akceleračních oblastí a podmínky v územních opatřeních jsou stanoveny na základě zákona a v jeho mezích. Dopad na veřejné zájmy byl posouzen VVURÚ.
8364.	Janatková Anna	MMR-45414-2026-81	I.1.b.2.	VTE	Připomínka k návrhu Změny č.2 Územního rozvojového plánu ČR ($ 97 zák. č. 283/2021 Sb., stavební zákon): - Připomínky k vyhodnocení vlivů návrhu Změny č. 2 Územního rozvojového plánu na udržitelný rozvoj území	**Neakceptováno.** Vymezení akceleračních oblastí proběhlo v souladu s právním rámcem Zákona o podpoře využívání obnovitelných zdrojů

Poř. č.	Připomínkové místo	Číslo jednací	Článek	AO	Připomínka	Vyhodnocení
					- Připomínky k návrhům jednotlivých územních opatření k akceleračním oblastem v České republice Já, Anna Janatková, tímto podávám výše specifikovanou připomínku proti vymezení všech akceleračních oblastí pro větrnou energii v ČR. I. Právní odůvodnění Schválením akceleračních zón se vymezují území v České republice, ve kterých se protiústavně zjednodušuje a zrychluje povolovací proces pro určitý druh staveb, tedy vyčleňuje se v rozporu s principem rovnosti před zákonem určitý druh správního řízení. Základní princip rovnosti přitom vyžaduje, aby byl zákon ve stejných nebo obdobných situacích vykládán stejně pro všechny. Sám Ústavní soud ČR přitom konstantně a trvale zakazuje libovůli, a vždy v rámci rovnosti před zákonem zkoumá, zda zákonodárce nevytvořil neodůvodněné rozdíly, které nemají racionální základ. Zde tato nedůvodná nerovnost byla zákonem přímo vytvořena pro určitý druh staveb, tedy pro nedůvodně protěžovanou skupinu stavebníků a vlastníků nemovitostí bylo vytvořeno speciální a nedůvodně zjednodušené stavební řízení; tím se vytvořil právní stav, kdy pro stavby trvale a často nevratně vysoce zatěžující krajinu a její obyvatele a s výraznými faktickými dopady na krajinu a její obyvatele se paradoxně zjednodušuje jejich povolování, zatímco u staveb výrazně jednodušších se trvá na náročnosti povolovacího řízení. Pro stavebníky VTE se tedy vytvořilo ze strany zákonodárců protekční právní prostředí, tj. pozitivní právní diskriminace. Bylo tedy porušeno ústavně chráněné právo na rovnost před zákonem dle čl. 3 odst. 1 Listiny základních práv a svobod. Rovnost před zákonem není přitom privilegium, ale základní právo; stavebníci VTE nemají právo být zvýhodňováni ve stavebním právu vůči ostatním stavebníkům, naopak, pádnější důvod by mělo požadovat po nich s ohledem na náročnost staveb a jejich dopady do krajiny a na obyvatele přísnější podmínky. Rovnost před zákonem je základní právní princip zaručující, že se všemi osobami je zacházeno stejně bez diskriminace, a to včetně jakékoli pozitivní diskriminace. Tento princip, ukotvený v ústavním pořádku (Listina základních práv a svobod), zajišťuje rovný přístup k právům a spravedlivému procesu před orgány veřejné moci, tedy i před orgány ve stavebním řízení. Rychlost předmětného správního řízení v případě VTE není absolutně důvodným argumentem, ale spíše naopak, svědčí v jeho neprospěch. Rovnost před zákonem není privilegium, ale základní právo, které nám zaručuje náš ústavní pořádek, a proto zavedení akceleračních zón je protiústavním krokem. A. Porušení ústavního pořádku České republiky Realizací větrných elektráren dále dochází ve vztahu k samosprávám, k účastníkům daných správních řízení včetně obcí a měst a objektivně vůči všem občanům naší země, k porušení těchto ustanovení: 1. Ústavního zákona č. 1/1993 Sb., tj. Ústavy České republiky, v těchto částech a) Porušení Cl. 7: Stát dbá o šetrné využívání přírodních zdrojů a ochranu přírodního bohatství. Stát by tím, že by povolil realizovat podobné dílo, by nedbal o šetrné využívání přírodních zdrojů a ochranu přírodního bohatství, tj. připustil by zasáhnout do krajiny natrvalo tak, že by ji regionálně zcela narušil a zničil. Tím by porušil daný článek Ústavy ČR. b) Porušení Cl. 8: Zaručuje se samospráva územních samosprávných celků. Porušení Cl. 101, odst.1: Obec je samostatně spravována zastupitelstvem. Tím, že se připustil režim protiústavních akceleračních zón, se dále připustil protiprávní zásah do územních plánů, jejichž obsah je výsostným právem obcí jako jednotek územních samospráv. Podobným způsobem stát není oprávněn, a to ani zákonodárnou cestou, zasahovat do vyhrazené pravomoci obcí. Schvalování územního plánu je proces v kompetenci zastupitelstva obce, které rozhoduje o jeho pořízení, zadání i finálním vydání. Přijetím akceleračních zón došlo k protiústavnímu zásahu do práva na samosprávu v této oblasti, a pokud by došlo k povolení větrné elektrárny na základě tohoto právního předpisu, jednalo by se o rozhodnutí protiústavní. 2. Ústavní zákon č. 2/1993 Sb. ve znění ústavního zákona č. 162/1998 Sb. a ústavního zákona č. 295/2021 Sb., Listina základní práv a svobod	energie (ZOZE) a stavebního zákona. Akcelerační oblasti byly vymezeny na základě biologického posouzení konkrétního navrhovaného území podle § 11 odst. 3 resp. 4 ZOZE, jehož výsledky spolu s výsledky vyhodnocení vlivů na životní prostředí (SEA/VVURÚ, Příloha 5 k Z2 ÚRP) byly zapracovány do návrhu Změny č. 2 ÚRP; oblasti, u nichž autorizované osoby identifikovaly významné negativní nebo kumulativní vlivy, byly ze Z2 ÚRP vyloučeny (odůvodnění Z2 ÚRP, odst. 32). Zpracování VVURÚ odpovídá obsahem i strukturou požadavkům přílohy č. 4 stavebního zákona; jde o hodnocení na úrovni koncepce, nikoli na úrovni konkrétních záměrů, a tomu odpovídá i míra podrobnosti použitých podkladů. Kumulativní a synergické vlivy byly posuzovány v rámci SEA/VVURÚ; jejich výsledky byly promítnuty do vymezení akceleračních oblastí a podmínek územních opatření. Variantní řešení nejsou relevantním územně plánovacím nástrojem pro vymezování lokalit pro OZE. Akcelerační oblasti v souladu s ZOZE a nařízením vlády č. 507/2025 Sb. nelze vymezovat na území lokalit soustavy Natura 2000. Vyhodnocení vlivů na lokality soustavy Natura 2000 bylo provedeno jako součást VVURÚ v souladu s § 45i zákona č. 114/1992 Sb. a odpovídá požadavkům čl. 6 směrnice o stanovištích. Jedním z podkladů pro zpracování Z2 ÚRP byl dokument Akcelerační oblasti, předvýběr ploch k výstavbě VTE, Screening území ČR z hlediska ochrany krajinného rázu (Roman Bukáček, Simona Vondráčková, 2025). Při vymezování akceleračních oblastí byl krajinný ráz dále prověřován, a to s ohledem na hodnoty území. Vlivy na krajinný ráz pak byly dále vyhodnoceny v rámci VVURÚ, a to jak z hlediska navrhovaného souboru akceleračních oblastí jako celku, tak pro jednotlivá území v kartách akceleračních oblastí, které obsahují i mapy viditelnosti (Příloha SEA). Podmínky v územních opatřeních pak dále omezují barevné řešení doprovodných staveb a rozsah trvalých terénních úprav. Změna č. 2 ÚRP zohledňuje ochranu hodnot území jako jednu ze základních zásad územního plánování; akcelerační oblasti jsou vymezovány přednostně v lokalitách s nižší krajinnou a rekreační hodnotou. Při vymezení akceleračních oblastí nelze předjímat konkrétní technické parametry či přesné umístění záměrů OZE. Obavy z negativních vlivů hluku a stroboskopického efektu řeší podmínky stanovené ve všech územních opatřeních pro akcelerační oblasti pro VTE, které ukládají zpracování hlukové studie, studie působení stroboskopického efektu, včetně minimalizace shadow flicker efektu. V případě, že by záměr nesplňoval zákonné hygienické limity (nařízení vlády č. 272/2011 Sb., o ochraně

Poř. č.	Připomínkové místo	Číslo jednací	Článek	AO	Připomínka	Vyhodnocení
					a) Porušení Cl. 4, odst. 3: Zákonná omezení základních práv a svobod musí platit stejně pro všechny případy, které splňují stanovené podmínky. Porušení Cl. 4, odst. 4: Při používání ustanovení o mezích základních práv a svobod musí být šetřeno jejich podstaty a smyslu. Taková omezení nesmějí být zneužívána k jiným účelům, než pro které byla stanovena. Přijetím právní úpravy akceleračních zón došlo k zásadnímu protiústavnímu narušení principu rovnosti, když pro vybrané typy staveb, zde větrných elektráren, byly jedny subjekty práva nedůvodně zvýhodněny (pozitivní diskriminace), a jiné subjekty práva znevýhodněny. Investoři větrných elektráren byli právní úpravou zvýhodněni (nedůvodně preferováni) ve stavebním řízení, zatímco investoři jiných staveb nikoli (byla jim ponechána původní právní pozice), a všichni účastníci správních řízení staveb větrných elektráren, kteří jsou jimi hrubě zasahování, jsou výrazně zasažení do svých vlastnických práv s výrazně omezenými procesními právy. Není zde v žádném případě splněna ani tvrzená podmínka veřejného zájmu, když dané stavby VTE nejsou stavby, které by musely být realizovány objektivně důvodně rychle, navíc jejich realizace by byla často zcela objektivně a prokazatelně negativně zasahující svým vlivem zcela zásadně do života lidí v jejich okolí. Dochází tak k narušování ústavního pořádku, a to uvedených dvou článků Listiny základních práv a svobod. Článkem 4, odst.3 dochází k nedůvodnému protekčnímu preferování správního řízení konkrétních investorů s cílem dosažení jejich zisku, a to za porušení čl.4, odst.4, kdy je hrubě zasahováno do práv vlastníků v daném regionu, tedy za rezignace za šetření podstaty a smyslu našich práv. Stavbou daných větrných elektráren se výrazně omezují naše základní vlastnická práva, a zasahuje se současně trvale do našeho práva na život (na zdraví). b) Porušení Čl. 6, odst. 1: Každý má právo na život. Porušení Cl. 11, odst. 1: Každý má právo vlastnit majetek. Vlastnické právo všech vlastníků má stejný zákonný obsah a ochranu. Porušení Cl. 11, odst. 3: Vlastnictví zavazuje. Nesmí být zneužito na újmu práv druhých anebo v rozporu se zákonem chráněnými obecnými zájmy. Jeho výkon nesmí poškozovat lidské zdraví, přírodu a životní prostředí nad míru stanovenou zákonem. Realizací daného záměru výstavby větrných elektráren za daných podmínek by došlo dále k porušení našeho práva na život, když by byl ohrožen dopady vlivu provozování daných elektráren, včetně možný ch námraz a přímého ohrožené zdraví. To je již dokázáno vědeckými studiemi. Vlastnické právo má mít stejnou ochranu; vlastnické právo vlastníků pozemků, na kterých má být prováděna procesně „protekční“ výstavba větrných elektráren, je preferováno před vlastnictvím vlastníků pozemků, na kterých je provedeno obydlí. Rovněž hrubě je porušován čl. 11, odst.3, když vlastnické právo vlastníků pozemků, na kterých chtějí investoři realizovat větrné elektrárny, je zneužíváno vůči vlastníkům druhých, tedy nám, a výkon vlastnického práva tím, že na pozemcích bude realizována větrná elektrárna, bude poškozovat lidské zdraví, přírodu a životní prostředí nad míru stanovenou zákonem. Výhrady, které byly vůči výstavbě větrných elektráren vzneseny, nikdo nevyvrátil, naopak, jsou v Evropě potvrzovány. c) Porušení Čl. 12, odst.1, věta první: Obydlí je nedotknutelné. Realizací daného záměru výstavby větrných elektráren za daných podmínek je hrubě narušováno naše právo na nedotknutelnost obydlí. Podoba a projevy provozu daných staveb de facto naše obydlí trvale, tj. navždy ničí. B. Porušení dalších právních ustanovení a principů v souvislosti s danou připomínkou Obce 1. Zákon č. 100/2001 Sb. (zákon o EIA): Ustanovení $ 10a a násl. stanoví povinnost SEA pro strategické dokumenty s potenciálně významným vlivem na životní prostředí. Biologické posouzení dle ustanovení $ 11 odst. 4 ZOZE (bylo dokončeno 10. 12. 2025) nahradit SEA/EIA nemůže — zabývalo se výhradně faunou, florou a biotopy, nikoli však vlivy na zdraví lidí. 2. NV č. 272/2011 Sb. (o ochraně zdraví před nepříznivými účinky hluku): Stanoví noční limit v chráněném venkovním prostoru LAeg,8h = 40 dB, vnitřní prostor (ložnice) = 30 dB. Splnitelnost těchto limitů musí být prokazatelná po celou dobu životnosti záměru; bez akustické studie pro specifický terén kotliny to nelze garantovat.	zdraví před nepříznivými účinky hluku a vibrací) a současně podmínky v územním opatření, nemůže být povolen. Při vymezování akceleračních oblastí byly zohledněny požadavky nařízení vlády č. 507/2025 Sb., které implementují požadavky Směrnice RED III. Ustanovení § 4 odst. 3 ZOZE ve spojení s čl. 15c směrnice RED III stanoví typová území, která mají být při vymezování akceleračních oblastí upřednostněna; tato ustanovení nevylučují vymezení akcelerační oblasti na jiných plochách. Vymezení akceleračních oblastí pro VTE výhradně na degradovaných nebo brownfieldových plochách nebylo s ohledem na prostorové nároky technologie větrných elektráren proveditelné. Celostátní územní plánování je výkonem státní správy a jeho výstupy nepodléhají schválení orgány územní samosprávy; ústavou zaručená práva obcí na samosprávu ve vlastních záležitostech tím nejsou dotčena.

Poř. č.	Připomínkové místo	Číslo jednací	Článek	AO	Připomínka	Vyhodnocení
					3. Princip předběžné opatrnosti (čl. 191 SFEU, $ 13 zákona č. 17/1992 Sb.): V případě vědecké nejistoty ohledně zdravotních dopadů je povinností orgánů veřejné moci přijmout ochranná opatření, aniž by bylo nutné čekat na úplné prokázání újmy. Nelze stavbu realizovat, když není naplněn princip povinnosti předběžné opatrnosti povolovacích státních orgánů. C. Zákonnost a nesoulad s právními předpisy ČR Návrh výše uvedených akceleračních zón znamená zjednodušený a zrychlený systém povolování záměrů výstavby větrných elektráren VTE. To Je silně zasahuje dotčenou Obec a její občany, aniž má tento zjednodušený a zrychlený systém povolování sebemenší důvod. Neuváženým zrychleným povolováním VTE hrozí nevratné poškození krajinného rázu, kulturních a přírodních hodnot a snížení kvality života obyvatel. Nesouhlasím proto s vymezením výše uvedených akceleračních zón (viz dále), neboť by tím bylo zcela popřen princip posouzení vlivů konkrétního záměru na jeho okolí, tedy bylo by znemožněno dostatečně odborně a časově zhodnotit negativa a přijímat opatření k jejich eliminaci, aniž by k podobnému spěchu byl jakýkoli důvod, když opomineme tlaky ekonomické — ty však nejsou a nesmí být předmětem správního posuzování ani upřednostňování lhůt. Zákonné rozpory jsou následující: 1. Rozpor se zákonem č. 500/2004 Sb., správní řád a) Ustanovení § 3— nebyl zjištěn stav bez důvodných pochybností b) Ustanovení § 68 — nedostatečné odůvodnění K tomu přistupuje, že návrh je nepřezkoumatelný komplexně, protože neobsahuje konkrétní podklady pro dané území. 2. Rozpor se zákonem č. 100/2001 Sb. (EIA/SEA), Zde chybí posouzení a) kumulativních vlivů b) variantního řešení včetně nulové varianty c) konkrétních dopadů na území Dokumentace SEA je neúplná a věcně nedostatečná; opět je zde očividná nerovnost mezi druhy staveb a investory směrem k protekční preferenci. 3. Rozpor se zákonem č. 114/1992 Sb. (ochrana přírody a krajiny) a) ohrožení krajinného rázu ($ 12) b) narušení ekologické stability c) zásah do biotopů a migračních tras Tyto kroky se dějí bez jakéhokoli odůvodnění, a volí se cesta nedůvodné preference. 4. Rozpor se stavebním zákonem a) § 18 a § 19- ochrana hodnot území b) požadavek na udržitelný rozvoj Návrh představuje industrializaci volné krajiny bez dostatečného odůvodnění tohoto jednání. D. Nesoulad s právem Evropské unie 1. Směrnice o ptácích (2009/147/ES) a o stanovištích (92/43/EHS) Ve vztahu k obsahu této směrnice a) nelze vyloučit negativní vliv na chráněné druhy b) chybí dostatečné biologické podklady Rozpor s požadavkem vyloučení významného vlivu. 2. Směrnice EIA (2011/92/EU) Byla porušena ve všech podstatných atributech: a) nedostatečné zapojení veřejnosti b) nedostatečné vyhodnocení vlivů 3. Směrnice RED III (2023/2413) Nebyla doložena priorita využití: a) zastavěných ploch b) brownfieldů c) technicky narušených území když Obec uvádí, že nesouhlasí se zřizováním daných staveb ani na těchto. Vymezení ve volné krajině preferenčně bez dalšího pro dané stavby je v hrubém rozporu s principem minimalizace dopadů, aniž to bylo dokonce jakkoli zdůvodněno převažujícím důležitějším zájmem.	

Poř. č.	Připomínkové místo	Číslo jednací	Článek	AO	Připomínka	Vyhodnocení
					4. Princip předběžné opatrnosti (čl. 191 SFEU) Politika Unie v oblasti životního prostředí přispívá k sledování následujících cílů: a) zachování, ochrana a zlepšování kvality životního prostředí jako základní princip b) ochrana lidského zdraví jako absolutní priorita c) uvážlivé a racionální využívání přírodních zdrojů bez jejich trvalého zasažení 5. Evropská úmluva o krajině (European Landscape Convention), ETS No. 176 a) nedostatečná ochrana krajiny jako základní složky životního prostředí b) ignorování charakteru daného území obecně i konkrétně c) nedostatečné zapojení veřejnosti do rozhodování o zásazích do krajiny včetně ignorování územní samosprávy d) zasahování zvenčí do krajiny bez zapojení samosprávy a veřejnosti s volbou preference konkrétních subjektů 6. Aarhuská úmluva (Convention on Access to Information, Public Participation in Decision- making and Access to Justice in Environmental Matters), 1998 Tímto krokem by byly porušeny klíčové pilíře úmluvy: a) Povinnost úřadů poskytovat informace o životním prostředí. b) Veřejnost získala právo se vyjádřit k projektům (např. EIA) před jejich schválením. c) Byla zpřístupněna spravedlnost, tj. právo napadnout rozhodnutí správních úřadů u soudu, pokud byla porušena práva na informace či účast. Jak jsme výše uvedli, realizace daných staveb by zasáhla do našich ústavních a zákonných práv hned ve více rovinách. Stavby tohoto typu by obecně i konkrétně by trvale ohrozily zdraví obyvatel, zasáhly by trvale do kvality naší krajiny a našich obydlí, ohrozily životní prostředí a zdevalvovaly by trvale naše vlastnictví. Mají být realizovány za nedůvodného procesního preferování soukromých subjektů ve správním řízení za účelem jejich zisku, za současného zásahu do práv jiných subjektů včetně nás, jednotek územních samospráv (dokonce přímým zásahem akceleračních zón zvenčí do jejich územních plánů, což je výhradní pravomoc jednotek územních samospráv, a jde tedy o protiústavní zásah do samosprávy — viz dále ve shrnující části připomínky), vlastních práv jiných vlastníků, aniž je současně jakkoli prokazatelně vyvrácen negativní vliv trvalého provozu těchto staveb. Zastávám názor, že dané akcelerační zóny ani na nich realizující se stavby nemohou být nikdy povoleny z důvodů a) rozporu s ústavním pořádkem ČR v mnoha rovinách včetně zásahu do územní samosprávy b) nedůvodné protiústavní procesní preference zvýhodněným stavebním řízením, zakládající nerovnost subjektů práva podle druhu staveb c) zásahů do ústavně chráněných práv ostatních vlastníků (účastníků řízení) včetně Obce d) objektivní škodlivosti provozu připravovaných staveb a jejich trvalého zásahu do životního prostředí a krajiny e) jejich objektivního, a především trvalého, dopadu na kvalitu a hodnotu klasického vlastnického práva Žádám, aby MMR ČR vzalo všechny mnou uváděné právní důvody se vší vážností v úvahu. Procesně se opírám podpůrně, ovšem důsledně, rovněž o ustanovení Občanského zákoníku č. 89/2012 Sb.: § 1042: „Vlastník se může domáhat ochrany proti každému, kdo neprávem do jeho vlastnického práva zasahuje nebo je ruší jinak než tím, že mu věc zadržuje.“ II. Shrnutí a konkretizace důvodů připomínky Závěrem shrnuji po komplexních právních důvodech, které by samy o sobě již dle mého názoru obstály, v druhé části konkrétní body mojí připomínky. 1. Nepřiměřený až neústavní zásah do samosprávy Vymezení akceleračních oblastí vždy představuje zásah do práva obce rozhodovat o svém územním rozvoji, neboť předjímá umístění rozsáhlých energetických staveb bez dostatečného individuálního odůvodnění. Zasahuje tím do jejího územního plánu, a v rozhodování do práva na samosprávu obce dle našeho ústavního pořádku. 2. Nepřezkoumatelnost vymezení	

Poř. č.	Připomínkové místo	Číslo jednací	Článek	AO	Připomínka	Vyhodnocení
					Dokument neobsahuje konkrétní zdůvodnění výběru těchto specifikovaných lokalit ani jejich srovnání s alternativami, pokud jaké existují. Není prokázáno, že jde o nejméně konfliktní řešení, a rovněž nebylo odůvodněno, proč jsou tyto preference vůbec formou akceleračních lokalit realizována; ekonomické důvody nemohou být nikdy důvodem pro snížení nároků na ochranu krajinného rázu, resp. životního prostředí. Nepřeji si to na území žádné Obce. 3. Zásah do krajinného rázu a kvality bydlení Vymezení umožňuje umístění větrných elektráren v blízkosti sídla obcí, což povede k těmto negativním a nedůvodném následkům: a) Zásadní a trvalé změně charakteru krajiny b) Trvalému narušení historických krajinných dominant c) Trvalému zhoršení podmínek pro bydlení a rekreaci (hluk, stroboskopický efekt) d) Trvalému zásahu do hodnoty majetku obcí i občanů v ní žijících 4. Nedostatečné posouzení vlivů na životní prostření ees Vyhodnocení vlivů (SEA) je příliš obecné a nezohledňuje konkrétní podmínky území (viz část I. připomínky), zejména: a) Výskyt chráněných druhů b) Ekologické vazby v krajině c) Kumulativní vlivy více záměrů 5. Nezohlednění chráněných území v blízkosti záměru V blízkosti akceleračních oblastí se nacházejí často významné přírodní lokality. Tyto nebyly vzaty vůbec v potaz. Ačkoliv se tato území ne vždy nacházejí přímo v hranicích oblastí, vliv dopadů akceleračních zón tvrdím a důvodně předpokládám; proto je nezbytné posoudit ze strany oblastí následující, a to také navrhuji: a) Vliv na jejich ochranné podmínky b) Narušení ekologických vazeb v krajině c) Možné ovlivnění chráněných druhů v širším území Z dokumentů nevyplývá, že by tyto vlivy byly konkrétně a individuálně vyhodnoceny, tvrdím tedy, že vyhodnoceny nebyly. Proto požadujeme doplnění posouzení uvedených vlivů na uvedená území včetně jejich širších ekologických a krajinných souvislostí. 6. Kumulace vlivů v území (hluk a infrastruktura) V širším území dochází ke kumulaci: * Dopravního hluku * Technologického hluku větrných elektráren, popř. případného dalšího hluku, by docházelo « Celkové zátěže krajiny ve všech směrech Tato kumulace nebyla konkrétně posouzena. Tuto kumulaci oprávněně a důvodně tvrdím, a její případné vyvrácení a odůvodnění tohoto vyvrácení požaduji. 7. Nesouhlas obyvatelstva a sociální dopady Obce evidují výrazný nesouhlas obyvatel s vymezením akceleračních oblastí, který se projevuje mimo jiné formou petice. Tento nesouhlas důvodně odráží: ¢ Obavy z negativních dopadů na kvalitu bydlení ¢ Obavy z vlivu na kvalitu hodnoty jejich nemovitého majetku e Zásah do charakteru obcí * Snížení atraktivity všech území Tyto sociální dopady a ohled na obyvatele zde žijící nebyly v dokumentaci vůbec zohledněny. Zde odkazuji na části |. této připomínky a dodržování komplexní právní úpravy. Zde bych ráda důrazně připomněla, že hlavním úkolem veřejné správy je zabezpečovat potřeby občanů. Spravovat záležitosti občanů je spravovat veřejné záležitosti v tom smyslu, aby tato správa byla především v souladu se zájmy občanů, nejen vybraných občanů, vždy se musí zvažovat,	

Poř. č.	Připomínkové místo	Číslo jednací	Článek	AO	Připomínka	Vyhodnocení
					zda je daný záměru v souladu se zájmy a zákony, a vždy musí jednat v souladu se zákony; věci veřejné pak spravuje jak na centrální, tak na lokální úrovni, přičemž samosprávu nesmí nikdy škrtat, jako se to stalo v tomto případě. III. Návrh řešení Požaduji úplné vypuštění akceleračních oblastí z návrhu Územního rozvojového plánu ČR. Tento požadavek je odůvodněn vším výše uvedeným, když shrnuji: * Nepřiměřeným zásahem do práva obcí na samosprávu, který je v rozporu s ústavním pořádkem ČR * Nepřezkoumatelností vymezení (nepřezkoumatelnosti daného rozhodnutí takto učinit) « Nedostatečným posouzením vlivů na životní prostředí a závažnému a trvalému zásahu do krajiny bez dostatečného odůvodnění (naopak nedůvodným snížením nároků tohoto odůvodnění vůči vybraným stavbám) ¢ Nevyvrácení námi důvodně tvrzeného vlivu na významné přírodní lokality ¢ Kumulací vlivů v území, když s touto kumulací materiál vůbec nepracuje « Negativní dopady na obyvatele obcí a kvalitu jejich života Zároveň upozorňuji, že realizace související infrastruktury, zejména kabelového vedení k elektrárnám a navazujících přístupových komunikací, může mít negativní dopad na okolní prostředí, když my tento vliv důvodně tvrdím z důvodu předběžné opatrnosti. Jedná se zejména « zcela určité narušení krajinných rázů e zcela určité zásahy do zemědělsky či jinak využívaných pozemků « zcela určité celkové zhoršení kvality přírodního a obytného prostředí v dotčené lokalitě. Podávám proto tuto připomínku a žádám, aby MMR ČR vzalo všechny mnou uváděné právní důvody se vší vážností v úvahu a mé připomínce vyhovělo.	
8365.	Jolana Vejvodová	MMR-45415-2026-81	99cb 99ch 99cx 99cy 99cza 99czb 99czc 99czd 99czzi 99czzp 99czzt 99czzx	AOV16 AOV24 AOV44 AOV45 AOV47 AOV48 AOV49 AOV50 AOV85 AOV94 AOV99 AOV103	Vážení, tímto v příloze předkládám soubor samostatných podání veřejnosti obsahujících připomínky, námitky a stanoviska k připravovaným akceleračním zónám. Jedná se o individuální podání' jednotlivých osob, která jsou doručována společně v rámci jedné zásilky z organizačních důvodů. Počet samostatných podání: 7 Žádám tímto o řádné zaevidování všech přiložených podání, jejich samostatné procesní posouzení a přihlédnutí k jejich obsahu v rámci příslušných správních a navazujících procesů dle platných právních předpisů České republiky. Současně žádám, aby byla jednotlivá podání vedena jako samostatná vyjádření dotčené veřejnosti a aby nebyla z důvodu společného doručení jakkoli opomenuta či sloučena. Děkuji za potvrzení přijetí této zásilky a za řádné procesní vypořádání všech přiložených podání." Věc: ' PŘIPOMÍNKY K NÁVRHU ZMENY Č. 2 ÚZEMNÍHO ROZVOJOVÉHO PLÁNU ČR CC (dle § 97 zákon č. 283/2021 Sb., stavební zákon) PŘIPOMÍNKY K VYHODNOCENÍ VLIVŮ NÁVRHU ZMĚNY Č. 2 ÚZEMNÍHO ROZVOJOVÉHO PLÁNU NA UDRŽITELNÝ ROZVOJ ÚZEMÍ PŘIPOMÍNKY K NÁVRHŮM JEDNOTLIVÝCH ÚZEMNÍCH OPATŘENÍ K AKCELERAČNÍM OBLASTEM VYMEZENÝM V NÁVRHU ZMŽNY Č. 2 ÚZEMNÍHO ROZVOJOVÉHO PLÁNU V souladu s možností uplatnit připomínky k návrhu Změny č. 2 Územního rozvojového plánu ČR (ÚRP ČR) podávám připomínky k vymezení akcelerační oblasti pro rozvoj výroby energie z větrné energie. Připomínky podávám: jako osoba žijící v dotčeném území tak jako osoba, která může být dotčena dopady návrhu (z hlediska krajiny, životního prostředí či kvality života) CI jako vlastník nemovitostí v dotčeném území jiné (podnikání v území, hospodaření na půdě nebo v lese, myslivost, rekreace) III. NÁZEV ZÁMĚRU Akcelerační oblasti na území Jihočeského kraje (okresy Jindřichův Hradec a Tábor) a Kraje Vysočina (okres Pelhřimov): AOV24 - Lodhéřov, AOV47 - Bukovec, Aov48 - Chrbonín, AOV49 - Křeč a AOV50 - Obrataň. IV. DOTČENÉ ÚZEMÍ AOV24 - Lodhéřov Rozloha plochy 3,9 km2, max. výkon 42 mw, max. počet věží 12, max. výška věží 200 m. Katastrální území: Lodhéřov, Studnice u Lodhéřova a velký Ratmírov. AQV47 -Bukovec Rozloha plochy 11,8 km2, max. v3kon 115,5 mw, max. počet věží 33, max. výška	**Akceptováno částečně.** Akcelerační oblasti AOV45 Bušanovice, AOV47 Bukovec, AOV49 Křeč, AOV85 Nový Dvůr, AOV94 Moštěnice, AOV99 Podkovné a AOV103 Jestřebí byly vypuštěny z návrhu Změny č. 2 ÚRP. Akcelerační oblasti AOV24 Lodhéřov a AOV44 Litochovice byly zmenšeny. Akcelerační oblasti AOV16, AOV48 Chrbonín a AOV50 Obrataň zůstávají v návrhu Změny č. 2 ÚRP zachovány. Vymezení akceleračních oblastí proběhlo v souladu s právním rámcem Zákona o podpoře využívání obnovitelných zdrojů energie (ZOZE) a stavebního zákona. Akcelerační oblasti byly vymezeny na základě biologického posouzení konkrétního navrhovaného území podle § 11 odst. 3 resp. 4 ZOZE, jehož výsledky spolu s výsledky vyhodnocení vlivů na životní prostředí (SEA/VVURÚ, Příloha 5 k Z2 ÚRP) byly zapracovány do návrhu Změny č. 2 ÚRP; oblasti, u nichž autorizované osoby identifikovaly významné negativní nebo kumulativní vlivy, byly ze Z2 ÚRP vyloučeny (odůvodnění Z2 ÚRP, odst. 32). Zpracování VVURÚ odpovídá obsahem i strukturou požadavkům přílohy č. 4 stavebního zákona; jde o hodnocení na úrovni koncepce, nikoli na úrovni konkrétních záměrů, a tomu odpovídá i míra podrobnosti použitých podkladů. Kumulativní a synergické vlivy byly posuzovány v rámci SEA/VVURÚ; jejich výsledky byly

Poř. č.	Připomínkové místo	Číslo jednací	Článek	AO	Připomínka	Vyhodnocení
					věží 250 m. Katastrální území: Březina u Deštné, Bořetín, Dobešov u Černovic, Drunče, Hojovice, Chválkov u Kamenice nad Lipou, Psárov, Tříklasovice a Vlkosovice AOV48 Chrbotín Rozloha plochy 4,9 km2, max. výkon 45,5 MW, max. počet věží 13 vte, max. výška věží 250 m. Katastrální území: Hroby, Chrbotín, Kozmice u Chýnova, Mlýny u Choustníku, Radenín a Vlčeves. AOV49 - Křeč Rozloha plochy 8,4 km2, max. výkon 84 mw, max. počet věží 24, max. výška věží 200 m. Katastrální území: Bezděčín u Obrataně, Černovice u Tábora, Kozmice u Chýnova, Křeč, Nové Dvory u Pořína, Střítež u Černovic a Sudkův Důl. AOV50 - Obrataň Rozloha plochy 6,5 km2, max. výkon 63 MW, max. počet věží 18, max. výška věží 250 m. Katastrální území: Bezděčín u Obrataně, Hrobská Zahrádka, Nové Dvory u Pořína, Obrataň, Pořín a Prasetín. V. STANOVISKO S návrhem Územního opatření k AOV2'1 - Lodhéřov, AOV47 - Bukovec, AOV48 - Chrbonín, AOV49 - Křeč a AOV50 - Obrataň (UO) zásadně nesouhlasím a požaduji jejich vyřazení ze Změny č. 2 Územního rozvojového plánu ČR, případně jejich zásadní přepracování. Návrh vykazuje závažné nedostatky z hlediska zákonnosti, ochrany Životního prostředí, ochrany veřejného zdraví i ochrany práv obyvatel dotčeného území. Návrh akceleračních oblasti AOV24 - Lodhéřov, AOV47 - Bukovec, AOV48 - Chrbonín, AOV49 - Křeč a AOV50 je v rozporu s principem předběžné opatrnosti, požadavky na ochranu veřejného zdraví, ochranu přírody a krajiny, ochranu vodních zdrojů i se zásadou proporcionality zásahu do území . Současně nebyly dostatečně vyhodnoceny kumulativní a synergické vlivy souběhu 0 akceleračních oblastí AOV47 - Bukovec, AOV48 - Chrbonín, AOV49 - Křeč a AOV50 - Obrataň a zamýšlené stavby větrných elektráren (VTE) při naplnění stanovených limitů (zejména výška a množství). Dokumentace SEA (SEA) a UO v předložené podobě není dostatečně odůvodněná, neobsahuje konkrétní odborné podklady a v řadě oblastí odkládá podstatné posouzeni v-lvů až do budoucích navazujících řízení. Návrh je proto nepřezkoumatelný a v rozporu s právními předpisy České republiky i Evropské unie. Současně může mít závažné dopady na krajinný ráz, biodiverzitu, vodní poměry, kultumě-historické hodnoty území" i kvalitu života obyvatel. Požaduji proto především vypuštění akceleračních oblastí AOV24 - Lodhéřov, AOV47 - Bukovec, AOV48 - Chrbonín, AOV49 - Křeč a AOV50 - Obrataň a souvisejícího územního opatření z návrhu Změny č. 2 Územního rozvojového plánu ČR. Pro případ, že tomuto požadavku nebude vyhověňc_·, požaduji zásadní přepracování návrhu, zejména doplnění plného vyhodnocení kumulativních vlivů, ochrany veřejného zdraví, ochrany PUPFL, vlivů na soustavu Natura 2000, chráněné živočichy, krajinný ráz, vodní zdroje a majetková práva obyvate1_ Současně žádám, aby všechny připomínky byly řádně a individuálně vypořádány v souladu se zákonem, včetně konkrétního a přezkoumatelného odůvodnění způsobu jejich vypořádání. VI. PŘIPOMÍNKY K AKCELERAČNÍM OBLASTEM AOV24, AOV47, AOV48 AOV49 a AOV50 PŘIPOMÍNKY K AKCELERAČNÍ OBLASTI AOV24 - LODHÉŘOV 1. Nesprávně zjištěný skutkový stav – ochranná pásma vodních zdrojů, rozpor s ochranou vod Dokumentace SEA nesprávně uvádí, že se v území nenacházejí ochranná pásma vodních zdrojů, přestože v území existuje ochranné pásmo evidenčního čísla 00242303 – Pluhův Žďár podzemní S1, S2. Současně není zohledněna závislost obyvatel na individuálních studních. Obec Lodhéřov a zejména místní část Studnice se dlouhodobě potýkají s nedostatkem pitné vody ve studních a s omezeným zásobováním obyvatel pitnou vodou. Dále návrh ignoruje toky, povrchové vody a prameniště v AOV. Nejsou dostatečně stanoveny limity zakládání VTE. Je ignorován vliv výstavby a trvání základů VTE na podzemní vody a místní horninové prostředí. Návrh je v rozporu s § 3 zákona č. 500/2004 Sb., správní řád, a se zákonem č. 254/2001 Sb., vodní zákon. Návrh řešení: Požaduji vypuštění akcelerační oblasti AOV24 – Lodhéřov a souvisejícího územního opatření z návrhu Změny č. 2 Územního rozvojového plánu ČR. 2. Rozpor s ochranou zemědělského půdního fondu (ZPF)	promítnuty do vymezení akceleračních oblastí a podmínek územních opatření. Variantní řešení nejsou relevantním územně plánovacím nástrojem pro vymezování lokalit pro OZE. Akcelerační oblasti v souladu s ZOZE a nařízením vlády č. 507/2025 Sb. nelze vymezovat na území lokalit soustavy Natura 2000. Vyhodnocení vlivů na lokality soustavy Natura 2000 bylo provedeno jako součást VVURÚ v souladu s § 45i zákona č. 114/1992 Sb. a odpovídá požadavkům čl. 6 směrnice o stanovištích. Jedním z podkladů pro zpracování Z2 ÚRP byl dokument Akcelerační oblasti, předvýběr ploch k výstavbě VTE, Screening území ČR z hlediska ochrany krajinného rázu (Roman Bukáček, Simona Vondráčková, 2025). Při vymezování akceleračních oblastí byl krajinný ráz dále prověřován, a to s ohledem na hodnoty území. Vlivy na krajinný ráz pak byly dále vyhodnoceny v rámci VVURÚ, a to jak z hlediska navrhovaného souboru akceleračních oblastí jako celku, tak pro jednotlivá území v kartách akceleračních oblastí, které obsahují i mapy viditelnosti (Příloha SEA). Podmínky v územních opatřeních pak dále omezují barevné řešení doprovodných staveb a rozsah trvalých terénních úprav. Ochrana ZPF je řešena v souvisejících územních opatřeních. Podmínkami je zajištěno, že nebudou vznikat neobhospodařovatelné zbytkové zemědělské pozemky ani pozemky bez přístupu k veřejně přístupné pozemní komunikaci. Dále je v nich požadavek na upřednostní nižších tříd ochrany ZPF při realizaci záměrů OZE a je stanovena maximální plocha dlouhodobého nebo trvalého odnětí ZPF pro záměry OZE v celé akcelerační oblasti. Souhlas s odnětím ze ZPF bude vydán v navazujícím řízení dle stavebního zákona. Při vymezení akceleračních oblastí nelze předjímat konkrétní technické parametry či přesné umístění záměrů OZE. Obavy z negativních vlivů hluku a stroboskopického efektu řeší podmínky stanovené ve všech územních opatřeních pro akcelerační oblasti pro VTE, které ukládají zpracování hlukové studie, studie působení stroboskopického efektu, včetně minimalizace shadow flicker efektu. V případě, že by záměr nesplňoval zákonné hygienické limity (nařízení vlády č. 272/2011 Sb., o ochraně zdraví před nepříznivými účinky hluku a vibrací) a současně podmínky v územním opatření, nemůže být povolen. Bezpečnost leteckého provozu je pak řešena při povolování konkrétního záměru, kdy se vyjadřují Úřad pro civilní letectví, Řízení letového provozu i Armáda ČR a upřesňují umístění či požadavky na denní i noční osvětlení definované v leteckém předpisu L-14.

Poř. č.	Připomínkové místo	Číslo jednací	Článek	AO	Připomínka	Vyhodnocení
					Zemědělský půdní fond tvoří přibližně 70 % území AOV24. Dokumentace připouští zábor půd I. třídy ochrany v rozsahu 0,08 ha a II. třídy ochrany v rozsahu 0,59 ha, přesto vliv označuje pouze za „mírně negativní". Návrh bagatelizuje rozsah výstavby VTE a její dopady, neřeší nebezpečí eroze půd, a nedostatečně hodnotí možnost poškození meliorací včetně nezjištění jejich rozsahu. Návrh je v rozporu se zákonem č. 334/1992 Sb., o ochraně zemědělského půdního fondu, který stanoví zvýšenou ochranu nejpodnětnějších půd. Návrh řešení: Požaduji vypuštění akcelerační oblasti AOV24 – Lodhéřov a souvisejícího územního opatření z návrhu Změny č. 2 Územního rozvojového plánu ČR. 3. Rozpor s ochranou lesa (PUPFL) Pozemky určené k plnění funkcí lesa (PUPFL) tvoří přibližně 30 % území AOV24, tedy téměř třetinu celé oblasti. Dokumentace značně podceňuje a nehodnotí rozsah zásahů spojených s výstavbou VTE a to přístupových komunikací, manipulačních ploch a nutnou související likvidaci a fragmentaci lesních porostů a jejich vliv na migrační prostupnost živočichů. Návrh je v rozporu se zákonem č. 289/1995 Sb., lesní zákon, a neprokazuje existenci převažujícího veřejného zájmu. Návrh řešení: Požaduji vypuštění akcelerační oblasti AOV24 – Lodhéřov a souvisejícího územního opatření z návrhu Změny č. 2 Územního rozvojového plánu ČR. zájmu. požaduji vypuštění akcelerační oblasti AOV24 - Lodhéřov a souvisejícího územního opatření z návrhu Změny Č. 2 Územního rozvojového plánu ČR. 4. Nedostatečná ochrana přírody a biodiverzity SEA sama uvádí výskyt citlivých druhů ptáků a netopýrů, například čápa černého, motáka pochopa, motáka pilicha, krkavce velkého nebo netopýra rezavého. Nebyly však dostatečně vyhodnoceny migrační trasy ani možné dopady na CHKO Třeboňsko. Chybí potvrzený výskyt orla mořského a čápa černého. V oblasti nebyl vyhotoven ornitologický výzkum. Posouzení pro SEA trvalo jen 5 měsíců a není proto dostatečné. SEA a UO stanoví zcela nedostatečná opatření na ochranu netopýrů a ptáků. Postup je v rozporu se zákonem č. 114/1992 Sb., o ochraně přírody a krajiny. Návrh řešení: Požaduji vyhotovení celoročního ornitologického a chiropterologického průzkumu, včetně vyhodnocení migračních tras ptáků a netopýrů, kumulativních vlivů a dopadů na CHKO Třeboňsko. Současně požaduji doplnění biologických průzkumů o výskyt zvláště chráněných druhů, zejména orla mořského a čápa černého, a následné nové vyhodnocení vlivů v rámci SEA. Pro případ, že uvedené nedostatky nebudou řádně odstraněny, požaduji vypuštění akcelerační oblasti AOV24 – Lodhéřov a souvisejícího územního opatření z návrhu Změny č. 2 Územního rozvojového plánu ČR. 5. Nedostatečné posouzení vlivů na veřejné zdraví Dokumentace neobsahuje konkrétní akustickou studii ani posouzení infrazvuku, amplitudové modulace, vibrací a stroboskopického efektu a současně nehodnotí celkové zatížení území z hlediska souběhu těchto vlivů. Současně sama připouští riziko obtěžování v okrajové zástavbě Lodhéřova v noční době. Vzhledem k reliéfu kotliny, ve které Lodhéřov leží, existuje riziko odrazů a zesílení akustického tlaku. Návrh je v rozporu se zákonem č. 258/2000 Sb., o ochraně veřejného zdraví, a s nařízením vlády č. 272/2011 Sb. Návrh řešení: Požaduji zpracování detailní akustické studie a plného hodnocení zdravotních rizik (HRA), které posoudí hluk, infrazvuk, amplitudovou modulaci, stroboskopický efekt a kumulativní vlivy větrných elektráren na obyvatele Lodhéřova a okolních sídel, a to včetně noční doby. Současně požaduji vyhodnocení vlivu reliéfu kotliny na šíření hluku, vznik odrazů a možné zesilování akustického tlaku v zastavěném území. Dále požaduji stanovení minimální odstupové vzdálenosti větrných elektráren od obytné a rekreační zástavby v rozsahu nejméně šestinásobku celkové výšky větrné elektrárny (6× výška VTE), nejméně však vždy 1 km. Pro případ, že uvedené vlivy nebudou spolehlivě vyloučeny, požaduji vypuštění akcelerační oblasti AOV24 – Lodhéřov a souvisejícího územního opatření z návrhu Změny č. 2 Územního rozvojového plánu ČR. 6. Rizika pro bezpečnost, letectví a IZS	

Poř. č.	Připomínkové místo	Číslo jednací	Článek	AO	Připomínka	Vyhodnocení
					V území se nachází jev ÚAP 119 – Zájmové území Ministerstva obrany, který podmiňuje umisťování vysokých staveb dalším posouzením. Do území zasahuje Grid ATZ a ochranné pásmo letiště LKJH Jindřichův Hradec. Dokumentace současně nehodnotí dopady souvislého pásu VTE na zásahy vrtulníků integrovaného záchranného systému v lesním území. Postup je v rozporu se zákonem č. 49/1997 Sb., o civilním letectví, a se zákonem č. 239/2000 Sb., o integrovaném záchranném systému. Návrh řešení: Požaduji doplnění odborného posouzení vlivů akcelerační oblasti AOV24 – Lodhéřov na bezpečnost leteckého provozu, obranu státu a fungování integrovaného záchranného systému, zejména s ohledem na jev ÚAP 119 – Zájmové území Ministerstva obrany, Grid ATZ a ochranné pásmo letiště LKJH Jindřichův Hradec. Současně požaduji vyhodnocení dopadů souvislého pásu větrných elektráren na zásahy vrtulníků IZS, letecké hašení lesních požárů, zdravotnické záchranné služby a policejních vrtulníků, včetně posouzení bezpečnosti letových koridorů a omezení manévrovacích možností v lesním území. Dále požaduji stanoviska Ministerstva obrany, Úřadu pro civilní letectví, Řízení letového provozu ČR a složek IZS k umístění větrných elektráren v daném území. Pro případ, že uvedené bezpečnostní a letecké vlivy nebudou spolehlivě vyloučeny, požaduji vypuštění akcelerační oblasti AOV24 – Lodhéřov a souvisejícího územního opatření z návrhu Změny č. 2 Územního rozvojového plánu ČR. 7. Nepřiměřené zásahy do krajinného rázu Dokumentace sama připouští, že VTE budou novými výškovými dominantami viditelnými na velké vzdálenosti. Dotčeno může být působení kulturně-historických dominant, zejména zámku Červená Lhota a městské památkové rezervace Jindřichův Hradec, včetně významných pohledových vazeb. Chybí vizualizace dálkových pohledů a konkrétní hodnocení dopadů na kulturní a duchovní hodnoty území. Návrh je v rozporu s § 12 zákona č. 114/1992 Sb., o ochraně přírody a krajiny. Návrh řešení: Požaduji doplnění podrobného hodnocení krajinného rázu, vizualizace dálkových pohledů a vizuálních dopadů větrných elektráren na kulturně-historické dominanty území, zejména zámek Červená Lhota, městskou památkovou rezervaci Jindřichův Hradec a související pohledové osy a krajinné horizonty. Současně požaduji zpracování vizualizací z významných vyhlídkových míst, památkově chráněných území a dálkových pohledů, včetně vyhodnocení kumulativních vizuálních dopadů s dalšími záměry větrných elektráren v širším území. Dále požaduji posouzení souladu návrhu s ochranou kulturní krajiny a charakterem historického krajinného rázu podle § 12 zákona č. 114/1992 Sb., o ochraně přírody a krajiny. Pro případ, že významné negativní dopady na krajinný ráz a kulturně-historické hodnoty území nebudou spolehlivě vyloučeny, požaduji vypuštění akcelerační oblasti AOV24 – Lodhéřov a souvisejícího územního opatření z návrhu Změny č. 2 Územního rozvojového plánu ČR. 8. Podlimitní AOV Akcelerační oblast AOV24 Lodhéřov vykazuje dle podkladů předpokládaný instalovaný výkon pouze cca 42 MW, čímž nesplňuje limit „nad 50 MW" stanovený v odůvodnění Změny č. 2 ÚRP pro vymezování akceleračních oblastí celostátního významu. Vymezení AOV24 je proto v rozporu s vlastním odůvodněním pořizovatele a postrádá zákonnou i věcnou konzistenci. Návrh řešení: Požaduji vypuštění akcelerační oblasti AOV24 – Lodhéřov a souvisejícího územního opatření z návrhu Změny č. 2 Územního rozvojového plánu ČR. 9. Nesouhlas obce a veřejnosti Dotčená obec přijala nesouhlasné usnesení s vymezením akcelerační oblasti. Současně byla podána petice proti AOV24 s podpisy většiny místních občanů. Návrh je tak v rozporu s principem samosprávy a požadavky Aarhuské úmluvy. Požaduji vypuštění akcelerační oblasti AOV24 – Lodhéřov a souvisejícího územního opatření z návrhu Změny č. 2 Územního rozvojového plánu ČR. PŘIPOMÍNKY K AKCELERAČNÍ OBLASTI AOV47 – BUKOVEC 10. Nesprávně zjištěný skutkový stav – ochranná pásma vodních zdrojů, rozpor s ochranou vod	

Poř. č.	Připomínkové místo	Číslo jednací	Článek	AO	Připomínka	Vyhodnocení
					Dokumentace SEA nesprávně uvádí, že se v území nenacházejí ochranná pásma vodních zdrojů, přestože v území existují ochranná pásma evidenčního čísla 00299703 – Drunče, Březina (vrt S01) a 00323810 – Hojovice (studna S). Současně nejsou zohledněny další využívané zdroje pitné vody v Psárově a Bořetíně (zejména stávající obecní vrt o hloubce 50 m a vodojem, oboje ve vzdálenosti do 300 m od hranice AOV47, ditto plánovaný obecní vrt a přívod k vodojemu) ani závislost obyvatel na individuálních studních. Dále návrh ignoruje toky, povrchové vody a prameniště v AOV. Nejsou dostatečně stanoveny limity zakládání VTE. Je ignorován vliv výstavby a trvání základů VTE na podzemní vody a místní horninové prostředí. Není zjištěn rozsah poddolovaných oblastí. Návrh je v rozporu s § 3 zákona č. 500/2004 Sb., správní řád, a se zákonem č. 254/2001 Sb., vodní zákon. Návrh řešení: Požaduji vypuštění akcelerační oblasti AOV47 – Bukovec a souvisejícího územního opatření z návrhu Změny č. 2 Územního rozvojového plánu ČR. 11. Rozpor s ochranou zemědělského půdního fondu (ZPF) Zemědělský půdní fond tvoří přibližně 48,32 % území AOV47. Dokumentace připouští zábor půd I. třídy ochrany v rozsahu 2,31 ha a II. třídy ochrany v rozsahu 0,10 ha, přesto vliv označuje pouze za „mírně negativní". Návrh bagatelizuje rozsah výstavby VTE a její dopady, neřeší nebezpečí eroze půd, a nedostatečně hodnotí možnost poškození meliorací včetně nezjištění jejich rozsahu. Návrh je v rozporu se zákonem č. 334/1992 Sb., o ochraně zemědělského půdního fondu, který stanoví zvýšenou ochranu nejbonitnějších půd. Návrh řešení: Požaduji vypuštění akcelerační oblasti AOV47 – Bukovec a souvisejícího územního opatření z návrhu Změny č. 2 Územního rozvojového plánu ČR. 12. Rozpor s ochranou lesa (PUPFL) Pozemky určené k plnění funkcí lesa (PUPFL) tvoří přibližně 51,58 % území AOV47, tedy více než polovinu celé oblasti. Dokumentace značně podceňuje, resp. ignoruje a nehodnotí rozsah zásahů spojených s výstavbou VTE a to přístupových komunikací, manipulačních ploch a související nutnou likvidaci a fragmentaci lesních porostů a jejich vliv na migrační prostupnost živočichů. Návrh je v rozporu se zákonem č. 289/1995 Sb., lesní zákon, a neprokazuje existenci převažujícího veřejného zájmu. Návrh řešení: Požaduji vypuštění akcelerační oblasti AOV47 – Bukovec a souvisejícího územního opatření z návrhu Změny č. 2 Územního rozvojového plánu ČR. 13. Nedostatečná ochrana přírody a biodiverzity V blízkém okolí AOV47 se nachází řada chráněných oblastí, dokumentace nezmiňuje PP Huťský potok (vzdálenost cca 2 000 m, ochranné pásmo 330 ha), dále cenných mokřadů a pramenišť, dále významný biotop u rybníka Táta poblíž hranice AOV. SEA sama uvádí výskyt citlivých druhů ptáků a netopýrů, například motáka pilicha, datla černého nebo netopýra rezavého, a dalších druhů netopýrů, neuvádí však, že tyto výskyty jsou významné v samotné AOV, nýbrž v jejím blízkém okolí. Nálezy netopýrů dle ČESON jsou dle jeho evidence přímo v AOV47 (Bořetín) a dále v blízkém okolí (Předboř, Choustník, Dobešov u Černovic, Lidmaň, Těmice). Nebyly dostatečně vyhodnoceny migrační trasy ani možné dopady na EVL chýnovské jeskyně (CZ0314634) v rámci soustavy Natura 2000. Středem celého území prochází migrační koridory zvláště chráněných druhů velkých savců a lokální biokoridory a biocentra, viz územní plány všech obcí v AOV. Dokumentace zcela podceňuje dopady výstavby na tuto skutečnost. SEA a UO stanoví zcela nedostatečná opatření na ochranu netopýrů a ptáků. Výstavba 33 VTE povede k naprosté devastaci celého území ohledně dopravy obrovských dílů stavby, betonu, vybudování dostatečných přístupových komunikací na zalesněný střed celé AOV47. Chybí potvrzený výskyt orla mořského, sokola stěhovavého, luňáka červeného, ledňáčka říčního, čápa černého. V oblasti nebyl vyhotoven ornitologický výzkum. Zásadním způsobem budou narušeny migrační koridory velkých savců a lokální biokoridory a biocentra. Vyskytují se chráněné druhy vachta trojlistá, prstnatec májový, skokan skřehotavý, kuňka obecná. Není dostatečná ochrana mokřadů (v UO bez ochranného pásma). V SEA je nedostatečně zjištěn rozsah mimolesní zeleně a je stanovena jeho nedostatečná ochrana. Provedeno vadné vyhodnocení vlivu na klima ze strany výstavby a provozu VTE. Posouzení pro SEA trvalo jen 5 měsíců a není proto dostatečné. Postup je v rozporu se zákonem č. 114/1992 Sb., o ochraně přírody a krajiny, a s mezinárodní dohodou EUROBATS.	

Poř. č.	Připomínkové místo	Číslo jednací	Článek	AO	Připomínka	Vyhodnocení
					Návrh řešení: Požaduji vyhotovení celoročního ornitologického a chiropterologického průzkumu v rozsahu odpovídajícím metodikám Agentury ochrany přírody a krajiny ČR a doporučením dohody EUROBATS, a to minimálně po dobu jednoho celého biologického cyklu. Současně požaduji doplnění biologického hodnocení o výskyt a migrační trasy zvláště chráněných druhů, zejména orla mořského a čápa černého, včetně vyhodnocení hnízdních, potravních a migračních vazeb v širším území. Dále požaduji úplné posouzení vlivů na EVL chýnovské jeskyně (CZ0314634) a soustavu Natura 2000, včetně kumulativních vlivů více akceleračních oblastí a vyhodnocení rizik mortality ptáků a netopýrů. Pro případ, že uvedené vlivy na biodiverzitu a zvláště chráněné druhy nebudou spolehlivě vyloučeny, požaduji vypuštění akcelerační oblasti AOV47 – Bukovec a souvisejícího územního opatření z návrhu Změny č. 2 Územního rozvojového plánu ČR. 14. Nedostatečné posouzení vlivů na veřejné zdraví Dokumentace neobsahuje konkrétní akustickou studii ani posouzení vibrací, infrazvuku, amplitudové modulace a stroboskopického efektu, v tomto směru je zcela bez odůvodnění a současně nehodnotí celkové zatížení území z hlediska souběhu těchto vlivů. Dokumentace uvádí, že se předpokládá ve vzdálenosti 500 m hluková hladina 37 dB na 1 VTE, přičemž toto tvrzení není podloženo žádnou studií (takto vysoké a rozměrné VTE se v ČR ani nenacházejí) ani bližším zdůvodněním a nebere vůbec v úvahu kumulaci více zdrojů hluku – více VTE a ani sílu větru a specifický způsob měření u VTE. Současně sama připouští, že některé obytné objekty se nacházejí ve vzdálenostech kratších než 500 m od hranice AOV47. Řada obytných objektů se způsobem využití rodinný dům je blíže než 500 m k hranici AOV47, jde konkrétně o tyto obytné objekty v: k. ú. Bořetín , k. ú. Dobešov (Cihelny) , k. ú. Vlkosovice , k. ú. Drunče , k. ú. Březina u JH , k. ú. Tříklasovice , k. ú. Psárov , k. ú. Hojovice , k. ú. Chválkov u Kn. , Rutov . Návrh je v rozporu se zákonem č. 258/2000 Sb., o ochraně veřejného zdraví, a s nařízením vlády č. 272/2011 Sb. Samotná vzdálenost 500 m je z hlediska ochrany veřejného zdraví naprosto nedostatečná. Samotná výstavba dále velmi výrazným způsobem zatíží hlukem, prašností, blokováním dopravy celé území, jedná se o tisíce m³ betonu apod. Návrh řešení: Požaduji zpracování detailní akustické studie a plného hodnocení zdravotních rizik (HRA), které posoudí hluk, infrazvuk, amplitudovou modulaci, stroboskopický efekt a kumulativní vlivy větrných elektráren na obyvatele, a to včetně noční doby. Současně požaduji vyhodnocení vlivu reliéfu kotliny na šíření hluku, vznik odrazů a možné zesilování akustického tlaku v zastavěném území. Dále požaduji stanovení minimální odstupové vzdálenosti větrných elektráren od obytné a rekreační zástavby v rozsahu nejméně šestinásobku celkové výšky větrné elektrárny (6× výška VTE), nejméně však vždy 1 km. Pro případ, že uvedené vlivy nebudou spolehlivě vyloučeny, požaduji vypuštění akcelerační oblasti AOV47 – Bukovec a souvisejícího územního opatření z návrhu Změny č. 2 Územního rozvojového plánu ČR. 15. Nepřiměřené zásahy do krajinného rázu Dokumentace sama připouští, že VTE budou novými výškovými dominantami viditelnými na velké vzdálenosti a připouští negativní vliv na krajinný ráz, byť naprosto neadekvátně vyhodnocený. Sama připouští, že dotčeno může být působení kulturně-historických dominant, zejména hradu Choustník, hradu Kámen a zámku Červená Lhota, významné kostely, památník v Mnichu, sakrální stavby a výletní místa, včetně významných pohledových vazeb, mnohé z nich jsou navíc do 1 000 m vzdáleny od hranice AOV47 a to zejména archeologické a kulturní památky v Mnichu, Hojovicích, Bořetíně (Mostova kaplička na hranicích AOV47) a Drunči (např. slovanské pohřebiště na hranicích AOV47). Navrhovaná opatření v dokumentaci na zmírnění negativního vlivu jsou zcela nesmyslná a nedostatečná (zachování údajných pohledových os, barva doprovodných staveb VTE, „hnízda" VTE) a odporují i ostatním částem dokumentace (odstupové vzdálenosti mezi VTE, přípustná hustota VTE v AOV). Např. hrad Choustník a stejnojmenný kopec je viditelný prakticky odevšad. Žádné pohledové osy ani zbarvení věží zničení krajinného rázu neodvrátí. Plánované stavby VTE jsou při svém plánovaném množství (cca 88 věží ve všech 4 AOV47–50) a při limitní výšce 250 m tak gigantické (chladicí věže JETE mají 155 m), že při běžném převýšení zdejších kopců nad zdejší mírně zvlněnou	

Poř. č.	Připomínkové místo	Číslo jednací	Článek	AO	Připomínka	Vyhodnocení
					krajinu cca 100–150 m ji naprosto pohledově ovládnou, obzvlášť budou-li stát na nejvyšších bodech plánovaných AOV (což je pro investory žádoucí). Dokumentace nehodnotí kumulovaný vliv všech 4 AOV47–50, chybí vizualizace dálkových pohledů a konkrétní hodnocení dopadů na kulturní a duchovní hodnoty území. Omezení výšky VTE na 250 m a prezentace tohoto omezení jako zmírňujícího opatření dle SEA a UO, přičemž právě tato výška je základní příčinou zničení místního krajinného rázu, je absurdní. Návrh je v naprostém rozporu s § 12 zákona č. 114/1992 Sb., o ochraně přírody a krajiny a dopad na krajinný ráz je silně negativní. Návrh řešení: Navrhuji doplnění podrobného hodnocení krajinného rázu, vizualizace dálkových pohledů a kumulativních vizuálních dopadů větrných elektráren v širším území, a to zejména ve vztahu k hradu Choustník, hradu Kámen, zámku Červená Lhota a dalším kulturně-historickým dominantám. Dále navrhuji zpracování realistických vizualizací z významných vyhlídkových míst, obcí, kulturních památek a krajinných horizontů, včetně posouzení souběhu akceleračních oblastí AOV47–AOV50. Současně navrhuji vyhodnocení vlivů na charakter historické kulturní krajiny, dálkové pohledové osy a krajinné dominanty podle § 12 zákona č. 114/1992 Sb., o ochraně přírody a krajiny. Pro případ, že významné negativní dopady na krajinný ráz a kulturně-historické hodnoty území nebudou spolehlivě vyloučeny, navrhuji vypuštění akcelerační oblasti AOV47 – Bukovec a souvisejícího územního opatření z návrhu Změny č. 2 Územního rozvojového plánu ČR. PŘIPOMÍNKY K AKCELERAČNÍ OBLASTI AOV48 – CHRBONÍN 16. Nesprávný skutkový stav – vodní zdroje a hydrogeologické poměry Dokumentace SEA nesprávně uvádí, že se v území nenacházejí ochranná pásma vodních zdrojů, přestože v území existují ochranná pásma evidenčních čísel 00306203 – Chrbonín studny 1, 2, 00222503 – Terezín studny S1, S2, S3 a 00444603 – Radenín studny S1, S2, S3. Současně však vůbec nezohledňuje obecní a individuální studny v lokalitách Vlčeves a Lišky, které slouží k zásobování obyvatel pitnou vodou. Dále návrh ignoruje toky, povrchové vody a prameniště v AOV. Nejsou dostatečně stanoveny limity zakládání VTE. Je ignorován vliv výstavby a trvání základů VTE na podzemní vody a místní horninové prostředí. Návrh je v rozporu s § 3 zákona č. 500/2004 Sb., správní řád, a se zákonem č. 254/2001 Sb., vodní zákon. Návrh řešení: Požaduji vypuštění akcelerační oblasti AOV48 – Chrbonín a souvisejícího územního opatření z návrhu Změny č. 2 Územního rozvojového plánu ČR. 17. Rozpor s ochranou zemědělského půdního fondu (ZPF) Zemědělský půdní fond tvoří přibližně 52 % území AOV48. Dokumentace připouští zábor půd I. třídy ochrany v rozsahu 0,81 ha a II. třídy ochrany v rozsahu 0,11 ha, přesto vliv označuje pouze za „mírně negativní". Návrh bagatelizuje rozsah výstavby VTE a její dopady, neřeší nebezpečí eroze půd, a nedostatečně hodnotí možnost poškození meliorací včetně nezjištění jejich rozsahu. Návrh je v rozporu se zákonem č. 334/1992 Sb., o ochraně zemědělského půdního fondu, který stanoví zvýšenou ochranu nejbonitnějších půd. Návrh řešení: Požaduji vypuštění akcelerační oblasti AOV48 – Chrbonín a souvisejícího územního opatření z návrhu Změny č. 2 Územního rozvojového plánu ČR. 18. Rozpor s ochranou lesa (PUPFL) Pozemky určené k plnění funkcí lesa (PUPFL) tvoří přibližně 48 % území AOV48. Dokumentace značně podceňuje, resp. ignoruje a nehodnotí rozsah zásahů spojených s výstavbou VTE a to přístupových komunikací, manipulačních ploch a související nutnou likvidaci a fragmentaci lesních porostů a jejich vliv na migrační prostupnost živočichů. Návrh je v rozporu se zákonem č. 289/1995 Sb., lesní zákon, a neprokazuje existenci převažujícího veřejného zájmu. Návrh řešení: Požaduji vypuštění akcelerační oblasti AOV48 – Chrbonín a souvisejícího územního opatření z návrhu Změny č. 2 Územního rozvojového plánu ČR. 19. Nedostatečná ochrana přírody a biodiverzity	

Poř. č.	Připomínkové místo	Číslo jednací	Článek	AO	Připomínka	Vyhodnocení
					SEA sama uvádí výskyt citlivých druhů ptáků, například luňáka červeného, káně lesní, sluka lesní, křepelka polní, hýl rudý. Biologické hodnocení neobsahuje vliv na hnízdiště orla mořského ve Mlýnech a dále dokumentace uvádí výskyt netopýrů, např. netopýr rezavý, stromový, parkový a nejmenší. Nebyly však dostatečně vyhodnoceny migrační trasy a vazby na významné zimoviště EVL chýnovská jeskyně (CZ0314634) v rámci Natura 2000. V blízkém okolí AOV se nachází řada chráněných oblastí, které dokumentace nezmiňuje, dále cenných mokřadů a pramenišť. Územím prochází migrační koridory zvláště chráněných druhů velkých savců a lokální biokoridory a biocentra, viz územní plán obce. Dokumentace zcela podceňuje dopady výstavby na tuto skutečnost. SEA a UO stanoví zcela nedostatečná opatření na ochranu netopýrů a ptáků. Výstavba všech v UO připouštěných VTE povede k naprosté devastaci celého území ohledně dopravy obrovských dílů stavby, betonu, vybudování dostatečných přístupových komunikací. V oblasti nebyl vyhotoven ornitologický výzkum. Zásadním způsobem budou narušeny migrační koridory velkých savců a lokální biokoridory a biocentra. Vyskytují se chráněné druhy rostlin a živočichů neuvedené v SEA. Není dostatečná ochrana mokřadů (v UO bez ochranného pásma). V SEA je nedostatečně zjištěn rozsah mimolesní zeleně a je stanovena jeho nedostatečná ochrana. Provedeno vadné vyhodnocení vlivu na klima ze strany výstavby a provozu VTE. Návrh je v rozporu se zákonem č. 114/1992 Sb., o ochraně přírody a krajiny, s § 45i téhož zákona a s dohodou EUROBATS. Požaduji vyhotovení celoročního ornitologického a chiropterologického průzkumu v rozsahu odpovídajícím metodikám Agentury ochrany přírody a krajiny ČR a doporučením dohody EUROBATS, a to minimálně po dobu jednoho celého biologického cyklu. Současně požaduji doplnění biologického hodnocení o výskyt a migrační trasy zvláště chráněných druhů, zejména orla mořského a čápa černého, včetně vyhodnocení hnízdních, potravních a migračních vazeb v širším území. Dále požaduji úplné posouzení vlivů na EVL chýnovské jeskyně (CZ0314634) a soustavu Natura 2000, včetně kumulativních vlivů více akceleračních oblastí a vyhodnocení rizik mortality ptáků a netopýrů. Pro případ, že uvedené vlivy na biodiverzitu a zvláště chráněné druhy nebudou spolehlivě vyloučeny, požaduji vypuštění akcelerační oblasti AOV48 – Chrbonín a souvisejícího územního opatření z návrhu Změny č. 2 Územního rozvojového plánu ČR. 20. Nepřiměřené zásahy do krajinného rázu Dokumentace sama připouští, že VTE budou novými dominantami viditelnými na velké vzdálenosti a mohou narušit pohledové vazby na zámek Radenín, hrobku Latourů a kostel sv. Markéty, dále Sudkův Důl s tvrzí, hrad Choustník a hrad Kámen a výrazné horizonty Blaníku a Svidníku. Současně nejsou dostatečně vyhodnoceny dopady na poutní místo Svatá Anna, krajinné oblasti Pacovsko a Táborsko-Soběslavsko ani na pohledové horizonty Josafatského údolí. Návrh je v rozporu s § 12 zákona č. 114/1992 Sb., o ochraně přírody a krajiny. Návrh řešení: Navrhuji doplnění podrobného hodnocení krajinného rázu, dálkových pohledů a kumulativních vizuálních dopadů větrných elektráren v širším území, zejména ve vztahu k zámku Radenín, hrobce Latourů, kostelu sv. Markéty, tvrzi Sudkův Důl, hradu Choustník, hradu Kámen a významným krajinným horizontům Blaníku a Svidníku. Dále navrhuji zpracování realistických vizualizací z obcí, vyhlídkových míst, kulturních památek a pohledových os, včetně vyhodnocení souběhu akceleračních oblastí AOV47–AOV50 a jejich společného vlivu na charakter historické kulturní krajiny. Současně navrhuji doplnění posouzení vlivů na poutní místo Svatá Anna, krajinné oblasti Pacovsko a Táborsko-Soběslavsko a pohledové horizonty Josafatského údolí podle § 12 zákona č. 114/1992 Sb., o ochraně přírody a krajiny. Pro případ, že významné negativní dopady na krajinný ráz a kulturně-historické hodnoty území nebudou spolehlivě vyloučeny, navrhuji vypuštění akcelerační oblasti AOV48 – Chrbonín a souvisejícího územního opatření z návrhu Změny č. 2 Územního rozvojového plánu ČR. 21. Podlimitní AOV Akcelerační oblast AOV48 Chrbonín vykazuje dle podkladů předpokládaný instalovaný výkon pouze cca 45,5 MW, čímž nesplňuje limit „nad 50 MW" stanovený v odůvodnění Změny č. 2 ÚRP pro vymezování akceleračních oblastí celostátního významu. Vymezení AOV48 je proto v rozporu s vlastním odůvodněním pořizovatele a postrádá zákonnou i věcnou konzistenci. Návrh řešení:	

Poř. č.	Připomínkové místo	Číslo jednací	Článek	AO	Připomínka	Vyhodnocení
					Požaduji vypuštění akcelerační oblasti AOV48 – Chrbonín a souvisejícího územního opatření z návrhu Změny č. 2 Územního rozvojového plánu ČR. 22. Chráněný receptor – Dětský domov Radenín V bezprostřední blízkosti hranice akcelerační oblasti AOV48 – Chrbonín, přibližně ve vzdálenosti 500 m, se nachází Dětský domov Radenín, který představuje chráněný receptor ve smyslu nařízení vlády č. 272/2011 Sb., o ochraně zdraví před nepříznivými účinky hluku a vibrací. Jedná se o zařízení určené pro děti a mladistvé, tedy zvlášť citlivou skupinu obyvatelstva, u níž je nutné posuzovat zdravotní dopady s maximální mírou opatrnosti. Dokumentace SEA neobsahuje konkrétní posouzení vlivů na tento chráněný receptor, zejména z hlediska hluku, infrazvuku, vibrací, amplitudové modulace a stroboskopického efektu (flicker efektu). V navazujících řízeních EIA proto musí být zpracováno plné hodnocení zdravotních rizik (HRA – Health Risk Assessment) a detailní akustické posouzení, které prokáže, že provozem větrných elektráren nedojde k nepříznivému ovlivnění zdraví a kvality života dětí umístěných v zařízení. Návrh řešení: Požaduji vypuštění akcelerační oblasti AOV48 – Chrbonín a souvisejícího územního opatření z návrhu Změny č. 2 Územního rozvojového plánu ČR. PŘIPOMÍNKY K AKCELERAČNÍ OBLASTI AOV49 – KŘEČ 23. Nesprávný skutkový stav – vodní zdroje a hydrogeologické poměry Dokumentace SEA nesprávně tvrdí, že se v území nenacházejí ochranná pásma vodních zdrojů, a z toho dovozuje zanedbatelné vlivy na vody. Současně však vůbec nezohledňuje obecní a individuální studny v lokalitách Křeč, Kozmice – Za Petrovým, Černovice – V Padělkách, Vlčeves – Lišky a Svatá Anna, které slouží k zásobování obyvatel pitnou vodou. Dále návrh ignoruje toky, povrchové vody a prameniště v AOV. Nejsou dostatečně stanoveny limity zakládání VTE. Je ignorován vliv výstavby a trvání základů VTE na podzemní vody a místní horninové prostředí. Návrh je v rozporu s § 3 zákona č. 500/2004 Sb., správní řád, a se zákonem č. 254/2001 Sb., vodní zákon. Návrh řešení: Požaduji vypuštění akcelerační oblasti AOV49 – Křeč a souvisejícího územního opatření z návrhu Změny č. 2 Územního rozvojového plánu ČR. 24. Rozpor s ochranou zemědělského půdního fondu (ZPF) Zemědělský půdní fond tvoří přibližně 78 % území AOV49. Dokumentace připouští zábor půd I. třídy ochrany v rozsahu 2,45 ha a II. třídy ochrany v rozsahu 0,27 ha, přesto vliv označuje pouze za „mírně negativní". Návrh bagatelizuje rozsah výstavby VTE a její dopady, neřeší nebezpečí eroze půd, a nedostatečně hodnotí možnost poškození meliorací včetně nezjištění jejich rozsahu. Návrh je v rozporu se zákonem č. 334/1992 Sb., o ochraně zemědělského půdního fondu, který stanoví zvýšenou ochranu nejbonitnějších půd. Návrh řešení: Požaduji vypuštění akcelerační oblasti AOV49 – Křeč a souvisejícího územního opatření z návrhu Změny č. 2 Územního rozvojového plánu ČR. 25. Rozpor s ochranou lesa (PUPFL) Pozemky určené k plnění funkcí lesa (PUPFL) tvoří přibližně 22 % území AOV49. Dokumentace značně podceňuje, resp. ignoruje a nehodnotí rozsah zásahů spojených s výstavbou VTE a to přístupových komunikací, manipulačních ploch a související nutnou likvidaci a fragmentaci lesních porostů a jejich vliv na migrační prostupnost živočichů. Návrh je v rozporu se zákonem č. 289/1995 Sb., lesní zákon, a neprokazuje existenci převažujícího veřejného zájmu. Návrh řešení: Požaduji vypuštění akcelerační oblasti AOV49 – Křeč a souvisejícího územního opatření z návrhu Změny č. 2 Územního rozvojového plánu ČR. 26. Nedostatečná ochrana přírody a biodiverzity SEA sama uvádí výskyt citlivých druhů ptáků a netopýrů, například krkavce velkého, motáka pochopa, čápa černého či netopýra rezavého. Biologické hodnocení neobsahuje vliv na hnízdiště orla mořského ve Mlýnech. Nebyly však dostatečně vyhodnoceny migrační trasy ani vazby na EVL chýnovská jeskyně (CZ0314634) v rámci Natura 2000. V blízkém okolí AOV se nachází řada	

Poř. č.	Připomínkové místo	Číslo jednací	Článek	AO	Připomínka	Vyhodnocení
					chráněných oblastí, které dokumentace nezmiňuje, dále cenných mokřadů a pramenišť. Územím prochází migrační koridory zvláště chráněných druhů velkých savců a lokální biokoridory a biocentra, viz územní plán obce. Dokumentace zcela podceňuje dopady výstavby na tuto skutečnost. SEA a UO stanoví zcela nedostatečná opatření na ochranu netopýrů a ptáků. Výstavba všech UO připouštěných VTE povede k naprosté devastaci celého území ohledně dopravy obrovských dílů stavby, betonu, vybudování dostatečných přístupových komunikací. V oblasti nebyl vyhotoven ornitologický výzkum. Zásadním způsobem budou narušeny migrační koridory velkých savců a lokální biokoridory a biocentra. Vyskytují se chráněné druhy rostlin a živočichů neuvedené v SEA. Není dostatečná ochrana mokřadů (v UO bez ochranného pásma). V SEA je nedostatečně zjištěn rozsah mimolesní zeleně a je stanovena jeho nedostatečná ochrana. Provedeno vadné vyhodnocení vlivu na klima ze strany výstavby a provozu VTE. Návrh je v rozporu se zákonem č. 114/1992 Sb., o ochraně přírody a krajiny, s § 45i téhož zákona a s dohodou EUROBATS. Návrh řešení: Požaduji vyhotovení celoročního ornitologického a chiropterologického průzkumu v rozsahu odpovídajícím metodikám Agentury ochrany přírody a krajiny ČR a doporučením dohody EUROBATS, a to minimálně po dobu jednoho celého biologického cyklu. Současně požaduji doplnění biologického hodnocení o výskyt a migrační trasy zvláště chráněných druhů, zejména orla mořského a čápa černého, včetně vyhodnocení hnízdních, potravních a migračních vazeb v širším území. Dále požaduji úplné posouzení vlivů na EVL chýnovské jeskyně (CZ0314634) a soustavu Natura 2000, včetně kumulativních vlivů více akceleračních oblastí a vyhodnocení rizik mortality ptáků a netopýrů. Pro případ, že uvedené vlivy na biodiverzitu a zvláště chráněné druhy nebudou spolehlivě vyloučeny, požaduji vypuštění akcelerační oblasti AOV49 – Křeč a souvisejícího územního opatření z návrhu Změny č. 2 Územního rozvojového plánu ČR. 27. Nepřiměřené zásahy do krajinného rázu Dokumentace sama připouští, že VTE budou novými dominantami viditelnými na velké vzdálenosti a mohou narušit pohledové osy na kostel sv. Jakuba Většího ve Křeči, hrad Choustník či historickou krajinu Sudkova Dolu. Současně nejsou dostatečně vyhodnoceny dopady na poutní místo Svatá Anna ani na tzv. Černovické vyhlídky. Obec Křeč je obklíčena z více stran v odstupové vzdálenosti 500 m. Dokumentace nehodnotí kumulovaný vliv všech 4 AOV47–50, chybí vizualizace dálkových pohledů a konkrétní hodnocení dopadů na kulturní a duchovní hodnoty území. Omezení výšky VTE na 250 m a prezentace tohoto omezení jako zmírňujícího opatření dle SEA a UO, přičemž právě tato výška je základní příčinou zničení místního krajinného rázu, je absurdní. Návrh je v rozporu s § 12 zákona č. 114/1992 Sb., o ochraně přírody a krajiny. Návrh řešení: Požaduji doplnění podrobného hodnocení krajinného rázu, dálkových pohledů a kumulativních vizuálních dopadů větrných elektráren v širším území, zejména ve vztahu ke kostelu sv. Jakuba Většího ve Křeči, hradu Choustník, historické krajině Sudkova Dolu, poutnímu místu Svatá Anna a tzv. Černovickým vyhlídkám. Současně požaduji zpracování realistických vizualizací z obcí, významných vyhlídkových míst, kulturních památek a krajinných horizontů, včetně vyhodnocení souběhu akceleračních oblastí AOV47–AOV50 a jejich společného vlivu na charakter historické kulturní krajiny. Dále požaduji doplnění posouzení vlivů na pohledové osy, krajinné dominanty a dálkové horizonty podle § 12 zákona č. 114/1992 Sb., o ochraně přírody a krajiny. Pro případ, že významné negativní dopady na krajinný ráz a kulturně-historické hodnoty území nebudou spolehlivě vyloučeny, požaduji vypuštění akcelerační oblasti AOV49 – Křeč a souvisejícího územního opatření z návrhu Změny č. 2 Územního rozvojového plánu ČR. PŘIPOMÍNKY K AKCELERAČNÍ OBLASTI AOV50 – OBRATAŇ 28. Nesprávný skutkový stav – vodní zdroje a hydrogeologické poměry Dokumentace SEA nesprávně uvádí, že se v území nenacházejí ochranná pásma vodních zdrojů, přestože v území existují ochranná pásma evidenčních čísel 00200410 – Obrataň podzemní zdroj a 00206610 – Obrataň podzemní zdroj. Současně nejsou zohledněny studny obce Pořín v lokalitě Pinach ani závislost obyvatel okolních obcí na individuálních studních. Dále návrh ignoruje toky, povrchové vody a prameniště v AOV. Nejsou dostatečně stanoveny limity zakládání VTE. Je	

Poř. č.	Připomínkové místo	Číslo jednací	Článek	AO	Připomínka	Vyhodnocení
					ignorován vliv výstavby a trvání základů VTE na podzemní vody a místní horninové prostředí. Návrh je v rozporu s § 3 zákona č. 500/2004 Sb., správní řád, a se zákonem č. 254/2001 Sb., vodní zákon. Návrh řešení: Požaduji vypuštění akcelerační oblasti AOV50 – Obrataň a souvisejícího územního opatření z návrhu Změny č. 2 Územního rozvojového plánu ČR. 29. Rozpor s ochranou zemědělského půdního fondu (ZPF) Zemědělský půdní fond tvoří přibližně 63,43 % území AOV50. Dokumentace připouští zábor půd I. třídy ochrany v rozsahu 1,38 ha a II. třídy ochrany v rozsahu 0,07 ha, přesto vliv označuje pouze za „mírně negativní". Návrh bagatelizuje rozsah výstavby VTE a její dopady, neřeší nebezpečí eroze půd, a nedostatečně hodnotí možnost poškození meliorací včetně nezjištění jejich rozsahu. Návrh je v rozporu se zákonem č. 334/1992 Sb., o ochraně zemědělského půdního fondu, který stanoví zvýšenou ochranu nejbonitnějších půd. Návrh řešení: Požaduji vypuštění akcelerační oblasti AOV50 – Obrataň a souvisejícího územního opatření z návrhu Změny č. 2 Územního rozvojového plánu ČR. 30. Rozpor s ochranou lesa (PUPFL) Pozemky určené k plnění funkcí lesa (PUPFL) tvoří přibližně 35,29 % území AOV50. Dokumentace značně podceňuje, resp. ignoruje a nehodnotí rozsah zásahů spojených s výstavbou VTE a to přístupových komunikací, manipulačních ploch a související nutnou likvidaci a fragmentaci lesních porostů a jejich vliv na migrační prostupnost živočichů. Návrh je v rozporu se zákonem č. 289/1995 Sb., lesní zákon, a neprokazuje existenci převažujícího veřejného zájmu. Návrh řešení: Požaduji vypuštění akcelerační oblasti AOV50 – Obrataň a souvisejícího územního opatření z návrhu Změny č. 2 Územního rozvojového plánu ČR. 31. Nedostatečná ochrana přírody a biodiverzity SEA sama uvádí výskyt citlivých druhů ptáků a netopýrů, například luňáka červeného, motáka pilicha, krkavce velkého a netopýra rezavého. Nebyly však dostatečně vyhodnoceny migrační trasy, nadregionální biokoridor Čunkovský potok – pařezitý – Roštejn ani vazby na EVL chýnovská jeskyně (CZ0314634) v rámci Natura 2000. V blízkém okolí AOV se nachází řada chráněných oblastí, které dokumentace nezmiňuje, dále cenných mokřadů a pramenišť. Územím prochází migrační koridory zvláště chráněných druhů velkých savců a lokální biokoridory a biocentra, viz územní plán obce. Dokumentace zcela podceňuje dopady výstavby na tuto skutečnost. SEA a UO stanoví zcela nedostatečná opatření na ochranu netopýrů a ptáků. Výstavba všech UO připouštěných VTE povede k naprosté devastaci celého území ohledně dopravy obrovských dílů stavby, betonu, vybudování dostatečných přístupových komunikací. V oblasti nebyl vyhotoven ornitologický výzkum. Zásadním způsobem budou narušeny migrační koridory velkých savců a lokální biokoridory a biocentra. Vyskytují se chráněné druhy rostlin a živočichů neuvedené v SEA. Není dostatečná ochrana mokřadů (v UO bez ochranného pásma). V SEA je nedostatečně zjištěn rozsah mimolesní zeleně a je stanovena jeho nedostatečná ochrana. Provedeno vadné vyhodnocení vlivu na klima ze strany výstavby a provozu. Návrh je v rozporu se zákonem č. 114/1992 Sb., o ochraně přírody a krajiny, s § 45i téhož zákona a s dohodou EUROBATS. Návrh řešení: Navrhuji vyhotovení celoročního ornitologického a chiropterologického průzkumu v rozsahu odpovídajícím metodikám Agentury ochrany přírody a krajiny ČR a doporučením dohody EUROBATS, a to minimálně po dobu jednoho celého biologického cyklu. Dále navrhuji doplnění biologického hodnocení o podrobné vyhodnocení migračních tras ptáků a netopýrů, včetně posouzení funkčnosti nadregionálního biokoridoru Čunkovský potok – pařezitý – Roštejn a kumulativních vlivů více akceleračních oblastí v širším území. Současně navrhuji úplné posouzení vlivů na EVL chýnovská jeskyně (CZ0314634) a soustavu Natura 2000 podle § 45i zákona č. 114/1992 Sb., o ochraně přírody a krajiny, včetně vyhodnocení rizik mortality ptáků a netopýrů. Pro případ, že významné negativní vlivy na biodiverzitu, migrační prostupnost krajiny a zvláště chráněné druhy nebudou spolehlivě vyloučeny, navrhuji vypuštění akcelerační oblasti AOV50 – Obrataň a souvisejícího územního opatření z návrhu Změny č. 2 Územního rozvojového plánu ČR.	

Poř. č.	Připomínkové místo	Číslo jednací	Článek	AO	Připomínka	Vyhodnocení
					32. Nepřiměřené zásahy do krajinného rázu Dokumentace sama připouští, že VTE budou novými dominantami viditelnými na velké vzdálenosti a mohou narušit pohledové vazby na hrad Kámen, hrad Choustník, hrad Šelmberk a tvrz Sudkův Důl. Současně nejsou dostatečně vyhodnoceny dopady na krajinné oblasti Pacovsko a Táborsko-Soběslavsko ani na pohledové horizonty Josafatského údolí. Dokumentace nehodnotí kumulovaný vliv všech 4 AOV47–50, chybí vizualizace dálkových pohledů a konkrétní hodnocení dopadů na kulturní a duchovní hodnoty území. Omezení výšky VTE na 250 m a prezentace tohoto omezení jako zmírňujícího opatření dle SEA a UO, přičemž právě tato výška je základní příčinou zničení místního krajinného rázu, je absurdní. Návrh je v rozporu s § 12 zákona č. 114/1992 Sb., o ochraně přírody a krajiny. Návrh řešení: Navrhuji doplnění podrobného hodnocení krajinného rázu, dálkových pohledů a kumulativních vizuálních dopadů větrných elektráren v širším území, zejména ve vztahu k hradu Kámen, hradu Choustník, hradu Šelmberk, tvrzi Sudkův Důl a významným krajinným horizontům Josafatského údolí. Dále navrhuji zpracování realistických vizualizací z obcí, vyhlídkových míst, kulturních památek a pohledových os, včetně vyhodnocení souběhu akceleračních oblastí AOV47–AOV50 a jejich společného vlivu na charakter historické kulturní krajiny. Současně navrhuji doplnění posouzení vlivů na krajinné oblasti Pacovsko a Táborsko-Soběslavsko podle § 12 zákona č. 114/1992 Sb., o ochraně přírody a krajiny, včetně vyhodnocení dopadů na dálkové pohledy a krajinné dominanty. Pro případ, že významné negativní dopady na krajinný ráz a kulturně-historické hodnoty území nebudou spolehlivě vyloučeny, navrhuji vypuštění akcelerační oblasti AOV50 – Obrataň a souvisejícího územního opatření z návrhu Změny č. 2 Územního rozvojového plánu ČR. PŘIPOMÍNKY K AKCELERAČNÍM OBLASTEM AOV47 + AOV48 + AOV49 + AOV50 Hodnocení kumulativních a synergických vlivů Dokumentace nehodnotí souběžné působení akceleračních oblastí AOV47, AOV48, AOV49 a AOV50, přestože společně vytvářejí souvislý pás větrných elektráren v krajině. Chybí vyhodnocení souběhu hluku, světelného znečištění, překážkového leteckého značení, fragmentace (devastace) lesů a krajiny a souběhu s koridorem vedení V406/407 Kočín–Mírovka. Návrh je v rozporu se zákonem č. 100/2001 Sb., o posuzování vlivů na životní prostředí (zejména s § 10g), a se směrnicí 2001/42/ES. Dále chybí vyhodnocení zablokování územního rozvoje obcí a jejich obklíčení plánovanou výstavbou. Návrh řešení: Požaduji doplnění plného kumulativního a synergického posouzení všech akceleračních oblastí AOV47–AOV50 včetně souběhu s koridorem V406/407 Kočín–Mírovka, případně vypuštění všech akceleračních oblastí AOV47–AOV50 a souvisejících územních opatření z návrhu Změny č. 2 Územního rozvojového plánu ČR. Rizika pro bezpečnost, letectví a IZS V území se nachází jev ÚAP 119 – zájmové území Ministerstva obrany, který podmiňuje umisťování vysokých staveb dalším posouzením. UO neobsahuje vyhodnocení vlivu na letecký provoz. Dokumentace současně nehodnotí dopady souvislého pásu VTE na zásahy vrtulníků integrovaného záchranného systému v lesním území. Nalézá se zde pásmo nízkého přeletu TSA 27 a to v bezprostřední blízkosti, v k. ú. Chválkov u Kn. dokonce v přímém dotyku. Postup je v rozporu se zákonem č. 49/1997 Sb., o civilním letectví, a se zákonem č. 239/2000 Sb., o integrovaném záchranném systému. Návrh řešení: Požaduji doplnění odborného posouzení vlivů akcelerační oblasti na bezpečnost leteckého provozu, obranu státu a fungování integrovaného záchranného systému, zejména s ohledem na jev ÚAP 119 – zájmové území Ministerstva obrany. Dále navrhuji vyhodnocení dopadů souvislého pásu větrných elektráren na zásahy vrtulníků integrovaného záchranného systému, letecké hašení lesních požárů, zdravotnickou záchrannou službu a další složky IZS v lesním území. Současně navrhuji doplnění závazných stanovisek Ministerstva obrany, Úřadu pro civilní letectví, Řízení letového provozu ČR a složek IZS k umístění větrných elektráren v dotčeném území. Pro případ, že uvedené vlivy nebudou spolehlivě vyloučeny, požaduji vypuštění všech akceleračních oblastí AOV47–AOV50 a souvisejících územních opatření z návrhu Změny č. 2 Územního rozvojového plánu ČR.	

Poř. č.	Připomínkové místo	Číslo jednací	Článek	AO	Připomínka	Vyhodnocení
					41–44. Nesouhlas obcí a veřejnosti Dotčené obce přijaly nesouhlasná usnesení s vymezením akceleračních oblastí. Současně proběhlo referendum ve městě Černovice, které vyjádřilo nesouhlas občanů s výstavbou VTE. V obci Radenín byla podána petice proti vymezení AOV podepsaná 251 občany. Současně byla podána petice na Jihočeský kraj a Kraj Vysočina za všechny čtyři akcelerační oblasti AOV47–AOV50 s přibližně 3 500 podpisy, což potvrzuje zásadní nesouhlas veřejnosti i samospráv. Lze shrnout, že minimálně 2/3 trvale hlášených obyvatel celé oblasti jsou proti zřízení AOV47 plus uživatelé a vlastníci nemovitostí v území. Tvorba návrhu proběhla bez účasti obcí a veřejnosti, lhůta poskytnutá k připomínkám je zcela neadekvátní. Návrh je tak v rozporu s principem samosprávy a požadavky Aarhuské úmluvy. Návrh řešení: Požaduji respektování principu samosprávy a vypuštění akceleračních oblastí AOV47–AOV50 a souvisejících územních opatření z návrhu Změny č. 2 Územního rozvojového plánu ČR. PŘIPOMÍNKY K AKCELERAČNÍM OBLASTEM AOV24 + AOV47 + AOV48 + AOV49 + AOV50 45–49. Nepřezkoumatelnost návrhu Návrh pracuje pouze s modelovým předpokladem umístění větrných elektráren bez konkrétního rozmístění staveb a související infrastruktury. Bez znalosti konkrétní polohy nelze objektivně vyhodnotit hluk, dopady na veřejné zdraví, krajinný ráz ani dopady na obyvatele. Vyhodnocení vlivu SEA je proto naprosto formální. Návrh je proto nepřezkoumatelný podle § 172 zákona č. 500/2004 Sb., správní řád. Návrh řešení: Požaduji doplnění variant a modelů rozmístění větrných elektráren, přístupových komunikací a související infrastruktury, případně vypuštění všech akceleračních oblastí AOV24 + AOV47 + AOV48 + AOV49 + AOV50 a souvisejících územních opatření z návrhu Změny č. 2 Územního rozvojového plánu ČR. 50–54. Nepřípustné odkládání posouzení vlivů Klíčové vlivy na veřejné zdraví, hluk, vibrace, flicker efekt, ptáky a netopýry nejsou posouzeny nyní, ale až v budoucích navazujících řízeních nebo v monitoringu po realizaci záměru. Tím dochází k přenesení podstatných otázek mimo fázi SEA, kdy již nebude možné ovlivnit samotné vymezení území. Postup je v rozporu se zásadou prevence a se zákonem č. 100/2001 Sb. Návrh řešení: Požaduji doplnění posouzení vlivů již ve fázi SEA, zejména v oblasti veřejného zdraví, hluku, flicker efektu a vlivů na biodiverzitu. Případně vypuštění všech akceleračních oblastí AOV24 + AOV47 + AOV48 + AOV49 + AOV50 a souvisejících územních opatření z návrhu Změny č. 2 Územního rozvojového plánu ČR. 55–59. Nedostatečné posouzení vlivů na veřejné zdraví Dokumentace neobsahuje konkrétní akustickou studii ani posouzení infrazvuku, amplitudové modulace a stroboskopického efektu. Současně připouští obytnou nebo rekreační zástavbu ve vzdálenostech okolo 500 m od hranic AOV, přičemž ve velmi mnoha případech se zejména obytné nebo rekreační objekty nacházejí přímo na hranici akceleračních oblastí nebo ve vzdálenostech kratších než 500 m. Dokumentace současně nehodnotí kumulativní zdravotní dopady souběhu více akceleračních oblastí AOV47–AOV50 na obyvatele dotčených obcí. Návrh je v rozporu se zákonem č. 258/2000 Sb., o ochraně veřejného zdraví, a s nařízením vlády č. 272/2011 Sb. Návrh řešení: Požaduji zpracování plného hodnocení zdravotních rizik (HRA), detailní akustické studie a posouzení infrazvuku, vibrací, amplitudové modulace a flicker efektu. Současně požaduji stanovení minimální odstupové vzdálenosti větrných elektráren od zastavitelného území, obytné a rekreační zástavby v rozsahu nejméně šestinásobku celkové výšky větrné elektrárny (6× výška VTE), nejméně však vždy 1 km, a to s ohledem na princip předběžné opatrnosti a ochranu veřejného zdraví. Pro případ, že uvedená odstupová vzdálenost nebude stanovena, požaduji vypuštění všech akceleračních oblastí AOV24 + AOV47 + AOV48 + AOV49 + AOV50 a souvisejících územních opatření z návrhu Změny č. 2 Územního rozvojového plánu ČR. 60–64. Nedostatečné odůvodnění výběru lokality	

Poř. č.	Připomínkové místo	Číslo jednací	Článek	AO	Připomínka	Vyhodnocení
					Dokumentace vůbec nevysvětluje, proč byla zvolena právě krajina s velmi vysokým podílem lesa, kvalitní zemědělské půdy a kulturních, přírodních a zejména krajinných hodnot a vůbec dané území, co bylo (objektivně a konkrétně specifikováno) vlastně podkladem a důvodem pro volbu dané lokality. Současně nejsou porovnány méně konfliktní varianty ani brownfieldy, přestože samotný ÚRP ČR deklaruje preferenci narušených území. Postup je v rozporu s principem minimalizace dopadů a s § 172 správního řádu. Návrh řešení: Požaduji vypuštění všech akceleračních oblastí AOV24 + AOV47 + AOV48 + AOV49 + AOV50 a souvisejících územních opatření z návrhu Změny č. 2 Územního rozvojového plánu ČR. 65–69. Dopady na majetek a infrastrukturu SEA nesprávně hodnotí vlivy na hmotné statky jako nulové, přestože lze očekávat zatížení místních komunikací, pokles hodnoty nemovitostí a zásahy do obecní infrastruktury. Pozemky a budovy v okolí VTE budou zcela znehodnoceny, když hlavní devizou jejich tržní hodnoty je právě zdejší naprostý klid a zachovalá krajina. V území se nachází i vodohospodářská infrastruktura, včetně vodojemů a vrtů, jejichž ochrana nebyla posouzena. Dokumentace ignoruje FVE (např. v části obce Mnich – Chválkov v bezprostřední blízkosti hranice AOV47). Místní a krajské komunikace nejsou uzpůsobeny na nezbytný rozsah plánované výstavby. Dochází tak k nepřiměřenému zásahu do vlastnických práv podle čl. 11 Listiny základních práv a svobod. Návrh řešení: Navrhuji doplnění podrobného posouzení dopadů větrných elektráren na hmotné statky, místní komunikace, technickou a vodohospodářskou infrastrukturu, včetně vodojemů, vodovodních řadů a dalších zařízení sloužících k zásobování obyvatel pitnou vodou. Dále navrhuji vyhodnocení dopadů přepravy nadrozměrných komponent na stav silnic nižších tříd, mostů a obecních komunikací, včetně návrhu konkrétních opatření k ochraně infrastruktury a majetku obcí. Současně navrhuji doplnění posouzení vlivů na hodnotu nemovitostí, kvalitu bydlení a výkon vlastnických práv obyvatel dotčeného území podle čl. 11 Listiny základních práv a svobod. Pro případ, že významné negativní dopady na majetek, infrastrukturu a vlastnická práva nebudou spolehlivě vyloučeny, navrhuji vypuštění všech akceleračních oblastí AOV24 + AOV47 + AOV48 + AOV49 + AOV50 a souvisejících územních opatření z návrhu Změny č. 2 Územního rozvojového plánu ČR. 70–74. Rozpor s principem minimalizace dopadů a veřejným zájmem, rozpor s ústavním pořádkem Akcelerační oblasti mají být podle odůvodnění ÚRP ČR vymezovány v územích s nízkým konfliktním potenciálem. AOV24 + AOV47 + AOV48 + AOV49 + AOV50 vykazují vysoce konfliktní střety s ochranou vod, lesa, ZPF, biodiverzity, krajinného rázu i veřejného zdraví. Návrh proto neprokazuje proporcionalitu zásahu ani převahu veřejného zájmu nad negativními dopady. Nadto veřejný zájem na stavbě VTE a navíc takovýmto způsobem není nikde výslovně definován. AOV a UO neodůvodněně zvýhodňují jednu skupinu subjektů před jinými, konkrétně investory VTE před občany a obyvateli zasažených obcí a vlastníky nemovitostí, což je v rozporu zejména s čl. 3 odst. 1, čl. 4 odst. 3, 4, čl. 7, čl. 8, čl. 101 odst. 1 Ústavy ČR. Návrh řešení: Požaduji doplnění řádného vyhodnocení proporcionality zásahu do území a prokázání převahy veřejného zájmu nad negativními dopady na životní prostředí, krajinu, veřejné zdraví a majetková práva obyvatel. Současně požaduji doplnění variantního posouzení méně konfliktních lokalit, včetně brownfieldů a území s nižším střetem s ochranou vod, lesa, zemědělského půdního fondu, biodiverzity a krajinného rázu. Dále požaduji přepracování návrhu tak, aby akcelerační oblasti byly vymezovány pouze v územích s prokazatelně nízkým konfliktním potenciálem v souladu s odůvodněním ÚRP ČR a principem minimalizace dopadů. Pro případ, že proporcionalita zásahu a převaha veřejného zájmu nebudou spolehlivě prokázány, požaduji vypuštění všech akceleračních oblastí AOV24 + AOV47 + AOV48 + AOV49 + AOV50 a souvisejících územních opatření z návrhu Změny č. 2 Územního rozvojového plánu ČR. 75–79. Nedostatečnost zmírňujících opatření Stanovená opatření jsou převážně obecná, formální a deklaratorní, například omezení výšky VTE na 200 nebo 250 m, a zejména odporující zjištěním v rámci SEA. Dokumentace neobsahuje konkrétní opatření pro ochranu obyvatelstva před hlukem, dalšími výše uvedenými fyzikálními jevy, světelným	

Poř. č.	Připomínkové místo	Číslo jednací	Článek	AO	Připomínka	Vyhodnocení
					znečištěním nebo pro zachování migrační prostupnosti krajiny. Závěr o dostatečnosti opatření je proto nepodložený a v rozporu se zákonem č. 100/2001 Sb. Návrh řešení: Navrhuji doplnění konkrétních a závazných zmírňujících opatření pro ochranu obyvatelstva před hlukem, infrazvukem, amplitudovou modulací, vibracemi, stroboskopickým efektem a světelným znečištěním. Dále navrhuji doplnění opatření pro zachování migrační prostupnosti krajiny, ochranu ptáků a netopýrů a omezení kumulativních dopadů více akceleračních oblastí v širším území. Současně navrhuji stanovení jasných podmínek pro monitoring, kontrolu a vyhodnocování dopadů nezávislými odbornými institucemi, nikoliv pouze provozovateli větrných elektráren. Dále navrhuji stanovení minimální odstupové vzdálenosti větrných elektráren od obytné a rekreační zástavby v rozsahu nejméně šestinásobku celkové výšky větrné elektrárny (6× výška VTE), nejméně však vždy 1 km. Pro případ, že účinná a konkrétní zmírňující opatření nebudou doplněna a jejich funkčnost spolehlivě prokázána, navrhuji vypuštění všech akceleračních oblastí AOV24 + AOV47 + AOV48 + AOV49 + AOV50 a souvisejících územních opatření z návrhu Změny č. 2 Územního rozvojového plánu ČR. 80–84. Vnitřní rozpory a nedostatečný monitoring SEA současně tvrdí, že kumulativní vlivy nebyly zjištěny, ale zároveň připouští jejich existenci při souběhu více AOV. Monitoring je nepřípustně navržen až po realizaci záměru a převážně v režii provozovatelů. Dokumentace je proto vnitřně rozporná a nepřezkoumatelná. Návrh řešení: Navrhuji doplnění nezávislého a transparentního systému monitoringu, který bude prováděn již před realizací záměru a následně i v průběhu provozu větrných elektráren. Dále navrhuji, aby monitoring nebyl zajišťován pouze provozovateli větrných elektráren, ale také nezávislými odbornými institucemi a orgány ochrany přírody, veřejného zdraví a životního prostředí. Současně navrhuji doplnění konkrétních metodik, rozsahu a kontrolních mechanismů monitoringu hluku, infrazvuku, mortality ptáků a netopýrů, migračních tras, krajinného rázu a kumulativních vlivů. Pro případ, že nebude zajištěn nezávislý, odborný a přezkoumatelný monitoring vlivů záměru, navrhuji vypuštění všech akceleračních oblastí AOV24 + AOV47 + AOV48 + AOV49 + AOV50 a souvisejících územních opatření z návrhu Změny č. 2 Územního rozvojového plánu ČR. 85–89. Absence variantního řešení Dokumentace neposuzuje alternativní lokality ani modely a varianty rozmístění, počtu či výšky VTE. Není prokázáno, že navržená varianta představuje řešení s nejmenšími dopady na životní prostředí a obyvatele. Není ani tvrzena a prokazována nutnost zřízení AOV ve veřejném zájmu. Postup je v rozporu se směrnicí 2001/42/ES a zákonem č. 100/2001 Sb. Návrh řešení: Navrhuji doplnění variantního posouzení akcelerační oblasti, včetně alternativních lokalit, jiného rozmístění větrných elektráren, nižšího počtu staveb a variant s menší výškou větrných elektráren. Dále navrhuji vyhodnocení méně konfliktních řešení, zejména využití brownfieldů, narušených území a lokalit s nižším střetem s ochranou přírody, krajinného rázu, veřejného zdraví a obytné zástavby. Současně navrhuji doplnění srovnávací analýzy jednotlivých variant z hlediska dopadů na životní prostředí, veřejné zdraví, biodiverzitu, krajinný ráz a majetková práva obyvatel. Pro případ, že nebude prokázáno, že navržená varianta představuje řešení s nejmenšími dopady na životní prostředí a obyvatele, navrhuji vypuštění všech akceleračních oblastí AOV24 + AOV47 + AOV48 + AOV49 + AOV50 a souvisejících územních opatření z návrhu Změny č. 2 Územního rozvojového plánu ČR. 90–94. Nepřiměřenost zásahu do území Navržené řešení představuje brutální zásah do charakteru krajiny, kvality života obyvatel i majetkových práv a narušení jejich legitimního očekávání, že tyto hodnoty budou zachovány. Nebylo prokázáno (dokumentace se tím ani nezabývá), že negativních dopadů nelze dosáhnout jiným, méně konfliktním řešením. Návrh tak nesplňuje princip proporcionality vyžadovaný správním právem i judikaturou správních soudů. Návrh řešení: Navrhuji doplnění řádného posouzení proporcionality zásahu do území, včetně vyhodnocení dopadů na krajinný ráz, kvalitu života obyvatel, veřejné zdraví, majetková práva a charakter venkovského prostředí. Dále navrhuji prokázání, že sledovaného veřejného zájmu nelze dosáhnout jiným, méně konfliktním řešením s nižšími dopady na obyvatele a	

Poř. č.	Připomínkové místo	Číslo jednací	Článek	AO	Připomínka	Vyhodnocení
					životní prostředí. Současně navrhuji doplnění variantního řešení a vyhodnocení méně zatěžujících alternativ v souladu s principem proporcionality a minimalizace zásahů do práv obyvatel. Pro případ, že proporcionalita zásahu a nezbytnost navrženého řešení nebudou spolehlivě prokázány, navrhuji vypuštění všech akceleračních oblastí AOV24 + AOV47 + AOV48 + AOV49 + AOV50 a souvisejících územních opatření z návrhu Změny č. 2 Územního rozvojového plánu ČR. 95–99. Rizika lesních požárů a omezení možností hašení AOV24 + AOV47 + AOV48 + AOV49 + AOV50 se z významné části nacházejí v lesních porostech nebo v jejich bezprostřední blízkosti. Dokumentace SEA však vůbec nehodnotí rizika vzniku a šíření lesních požárů ani dopady souvislého pásu větrných elektráren na možnosti zásahu jednotek požární ochrany a integrovaného záchranného systému. Dokumentace současně nehodnotí kumulativní dopad souvislého pásu cca 88 větrných elektráren v AOV47–AOV50 na krizové řízení a požární bezpečnost krajiny. V podmínkách probíhající klimatické změny a narůstajícího rizika sucha představuje rozsáhlá industrializace lesních hřebenů významné zvýšení požárního rizika v území. Návrh je v rozporu se zásadou prevence podle § 2900 občanského zákoníku, s požadavky zákona č. 133/1985 Sb., o požární ochraně, a s požadavkem řádného vyhodnocení rizik podle zákona č. 100/2001 Sb., o posuzování vlivů na životní prostředí. Návrh řešení: Požaduji doplnění podrobného posouzení požárních rizik, možností zásahu HZS a dopadů souvislého pásu větrných elektráren na letecké hašení lesních požárů, krizové řízení a evakuaci obyvatel. Současně požaduji stanovisko HZS a odborné vyhodnocení dostupnosti území pro zásahovou techniku v podmínkách rozsáhlých lesních požárů. Pro případ, že uvedená rizika nebudou spolehlivě vyloučena, požaduji vypuštění akceleračních oblastí AOV24 + AOV47 + AOV48 + AOV49 + AOV50 a souvisejících územních opatření z návrhu Změny č. 2 Územního rozvojového plánu ČR. 100. Procesní vada – neúplné zveřejnění koordinačního výkresu Proces zveřejnění návrhu Změny č. 2 ÚRP vykazuje vady, neboť koordinační výkres nebyl zveřejněn v úplné podobě a chybí zde údaje k identifikaci katastrálních parcel k přesnému určení hranice AOV. Ve zveřejněné dokumentaci absentovaly záměry FVE, přestože představují významnou součást navrhovaného využití území a mají zásadní význam pro posouzení kumulativních a synergických vlivů. Veřejnosti tak nebyla umožněna řádná orientace v návrhu ani efektivní uplatnění připomínek, čímž mohlo dojít ke zkrácení procesních práv veřejnosti. Návrh řešení: Požadujeme vypořádání této procesní vady v souladu se zásadou ochrany práv veřejnosti a transparentnosti procesu pořizování opatření obecné povahy. ŽÁDOST O PŘEDBĚŽNÉ OPATŘENÍ A PODNĚT K ZASTAVENÍ ŘÍZENÍ Adresát: Podnět a žádost o bezodkladné vydání předběžného opatření k uplatněni dozorčích práv k plošnému přerušení územních a stavebních řízení pro záměry větrných elektráren (VTE) na území České republiky I. PROCESNÍ NÁVRH A JURISDIKCE MMR Na základě § 42 zákona č. 500/2004 Sb., správní řád, podávám podnět k výkonu dozoru nadřízeného orgánu územního plánováni a stavebního řádu. Současně podle § 61 odst. 1 zákona č. 500/2004 Sb. žádám o bezodkladné vydáni předběžného opatření, kterým Ministerstvo pro místní rozvoj nařídí: · okamžité přerušení všech běžících územních a stavebních řízení (včetně řízení o vydáni povoleni záměru podle nového stavebního zákona č. 283/2021 Sb.) pro stavby větrných elektráren, · pozastaveni procesů schvalováni aktualizací Zásad územního rozvoje (ZÚR) krajů v částech definujIcIch tzv. akcelerační zóny pro větrné elektrárny, { d · zákaz vydáváni stavebních povoleni pro tyto záměry do doby plošného přerámováni metodik územního plánování, II. LEGISLATIVNÍ ARGUMENTY Pokračování v povolování staveb větrných elektráren bez plošné koncepce generuje přímý rozpor s hmotným právem a zakládá nezákonnost budoucích rozhodnuti. Porušení CIiů územního plánová,n1 Územní plánováni musí zajišťovat udržitelný rozvoj území a	

Poř. č.	Připomínkové místo	Číslo jednací	Článek	AO	Připomínka	Vyhodnocení
					chránit architektonické a kulturní hodnoty. Umisťováním dvousetmetrových průmyslových dominant dochází k plošné degradaci chráněného krajinného rázu a porušeni vyváženosti území. Absence koordinova něho posouzení projekty jsou stavebními úřad; posuzovány izolovaně (tzv. salámová metoda). Tím je obcházeno zákonné vyhodnoceni kumulativních synergických dopadů (hluk, infrazvuk, zábor půdy) desítek turbin vedle sebe, což přímo ohrožuje veřejný zájem na ochranu zdraví a životního prostředí. Zásah do vlastnických práv a znehodnocení území Stavební úřady při povolováni větrných elektráren systematicky ignorují propad tržní hodnoty nemovitosti v dotčených obcích a porušuji právo na pokojné užívání majetku dotčených vlastníků. Procesní vady podkladových stanovisek Územní rozhodnuti jsou opírána o neaktuální či metodicky chybné podklady, které nezohledňuji reálnou technickou stopu moderních větrných turbin v krajině. III. PROCESNÍ POŽADAVKY Žádám M'n'sterstvo pro m'stni rozvoj o bezodkladné vydáni předběžného opatřen" z důvodu hrozby nevratných změn v území a vzniku škod velkého rozsahu. Současně žádám o písemné vyrozuměni o způsobu vyřizenitohoto podnětu a o krocích, které Ministerstvo pro m ÍstnÍ rozvoj vůči podřízeným stavebním úřadům podniklo, a to ve lhůtě do 30 dnů od doručení v souladu s § 42 zákona č. 500/2004 Sb., správní řád. 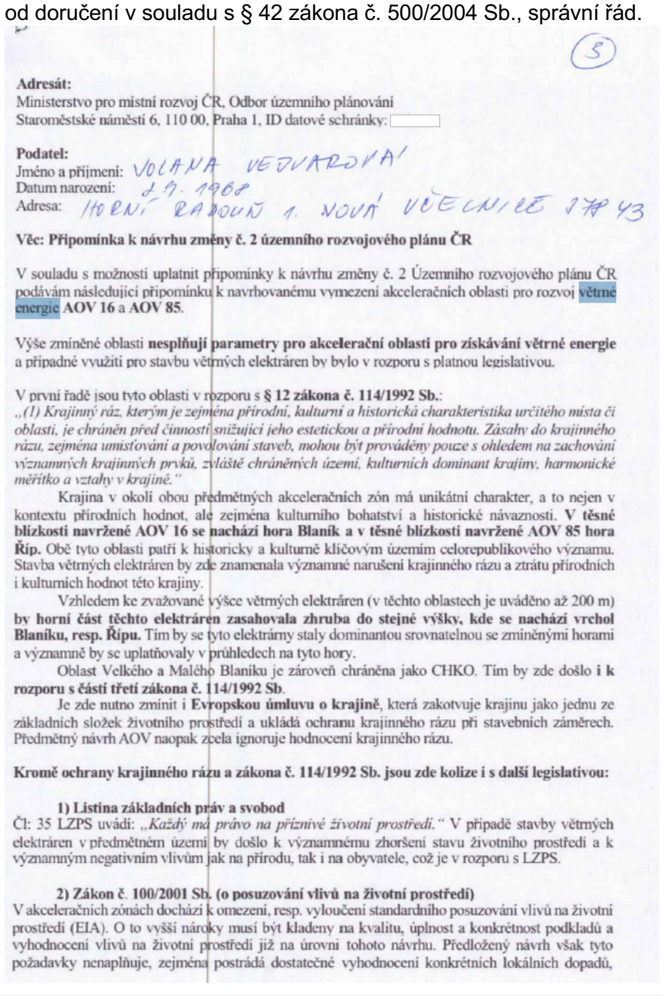 (5) **Adresát:** Ministerstvo pro místní rozvoj ČR, Odbor územního plánování Staroměstské náměstí 6, 110 00, Praha 1, ID datové schránky: **Podatel:** Jméno a příjmení: VOLANA VEJVAROVÁ Datum narození: 4.9.1968 Adresa: HORNÍ RADOUŇ 1. NOVÁ VĚCHNICE 174 43 **Věc: Připomínka k návrhu změny č. 2 územního rozvojového plánu ČR** V souladu s možnosti uplatnit připomínky k návrhu změny č. 2 Územního rozvojového plánu ČR podávám následující připomínku k navrhovanému vymezení akceleračních oblasti pro rozvoj větrné energie **AOV 16** a **AOV 85**. Výše zmíněné oblasti **nesplňují parametry pro akcelerační oblasti pro získávání větrné energie** a případné využiti pro stavbu větrných elektráren by bylo v rozporu s platnou legislativou. V první řadě jsou tyto oblasti v rozporu s **§ 12 zákona č. 114/1992 Sb.**: *„(1) Krajinný ráz, kterým je zejména přírodní, kulturní a historická charakteristika určitého místa či oblasti, je chráněn před činnostmi snižující jeho estetickou a přírodní hodnotu. Zásahy do krajinného rázu, zejména umisťování a povolování staveb, mohou být prováděny pouze s ohledem na zachování významných krajinných prvků, zvláště chráněných území, kulturních dominant krajiny, harmonické měřítko a vztahy v krajině."* Krajina v okolí obou předmětných akceleračních zón má unikátní charakter, a to nejen v kontextu přírodních hodnot, ale zejména kulturního bohatství a historické návaznosti. **V těsné blízkosti navržené AOV 16 se nachází hora Blaník a v těsné blízkosti navržené AOV 85 hora Říp.** Obě tyto oblasti patří k historicky a kulturně klíčovým územím celorepublikového významu. Stavba větrných elektráren by zde znamenala významné narušení krajinného rázu a ztrátu přírodních i kulturních hodnot této krajiny. Vzhledem ke zvažované výšce větrných elektráren (v těchto oblastech je uváděno až 200 m) **by horní část těchto elektráren zasahovala zhruba do stejné výšky, kde se nachází vrchol Blaníku, resp. Řípu.** Tím by se tyto elektrárny staly dominantou srovnatelnou se zmíněnými horami a významně by se uplatňovaly v průhledech na tyto hory. Oblast Velkého a Malého Blaníku je zároveň chráněna jako CHKO. Tím by zde došlo **i k rozporu s částí třetí zákona č. 114/1992 Sb**. Je zde nutno zmínit i **Evropskou úmluvu o krajině**, která zakotvuje krajinu jako jednu ze základních složek životního prostředí a ukládá ochranu krajinného rázu při stavebních záměrech. Předmětný návrh AOV naopak zcela ignoruje hodnocení krajinného rázu. **Kromě ochrany krajinného rázu a zákona č. 114/1992 Sb. jsou zde kolize i s další legislativou:** **1) Listina základních práv a svobod** Čl: 35 LZPS uvádí: *„Každý má právo na příznivé životní prostředí."* V případě stavby větrných elektráren v předmětném území by došlo k významnému zhoršení stavu životního prostředí a k významným negativním vlivům jak na přírodu, tak i na obyvatele, což je v rozporu s LZPS. **2) Zákon č. 100/2001 Sb. (o posuzování vlivů na životní prostředí)** V akceleračních zónách dochází k omezení, resp. vyloučení standardního posuzování vlivů na životní prostředí (EIA). O to vyšší nároky musí být kladeny na kvalitu, úplnost a konkrétnost podkladů a vyhodnocení vlivů na životní prostředí již na úrovni tohoto návrhu. Předložený návrh však tyto požadavky nenaplňuje, zejména postrádá dostatečné vyhodnocení konkrétních lokálních dopadů,	

					kumulativních vlivů v území a jejich dopadů na krajinný ráz, obytné prostředí a veřejné zdraví. Tento návrh proto nelze použít jako podklad k vyhlášení akceleračních zón, kde by došlo k omezení posuzování vlivů na životní prostředí. **3) Aarhuská úmluva** Tato úmluva předpokládá účast veřejnosti na rozhodovacích procesech a práva veřejnosti na přístup k právní ochraně v záležitostech životního prostředí. Současný návrh akceleračních zón naopak předpokládá omezení práva veřejnosti účastnit se rozhodování o stavbě větrných elektráren. Vzhledem ke zkrácenému povolovacímu procesu lze předpokládat i značně omezené možnosti veřejnosti, jak stavbu zastavit či omezit její negativní dopady. Tento návrh proto může přinést zásadní rozpor s touto mezinárodní úmluvou. **4) Směrnice RED III o podpoře OZE** Tato směrnice udává u OZE prioritní využití průmyslových ploch, brownfieldů a technicky narušených území s cílem minimalizovat další narušení krajiny. Současný plán akceleračních zón (včetně AOV 16 a AOV 85) naopak předpokládá výstavbu větrných elektráren v zemědělské, lesní a sídelní krajině, která nevykazuje známky poškození průmyslovou či těžební činností. Jednalo by se zde o přeměnu dosud relativně zdravé a hodnotné krajiny v industriální zónu určenou pro výrobu elektřiny. Návrh akceleračních zón je tudíž v rozporu s uvedenou směrnicí. **5) Směrnice o ptácích (2009/147/ES)** Větrné elektrárny mohou mít významný negativní dopad na populace ptáků. Na veřejném projednání dne 15. 5. 2026 bylo uvedeno, že ornitologický průzkum předmětných oblastí probíhal pouze v době srpen-říjen 2025, což je pro komplexní zhodnocení zcela nedostatečná doba a u většiny druhů zde vůbec nebyla hodnocena doba hnízdění. Vyhlášení akceleračních zón na základě takto neúplných a nedostatečných podkladů je v rozporu s uvedenou směrnicí. 6) **Zákon č. 258/2000 Sb., o ochraně veřejného zdraví** Tento zákon aplikuje výše zmíněný čl. 35 LZPS a předpokládá zajištění podmínek pro zdravý život. Navržené akcelerační zóny by naopak znamenaly významný negativní dopad na místní obyvatele a přinesly by zhoršení podmínek pro život a zdraví. Mezi konkrétní dopady patří zejména hluk (včetně infrazvuku), shadow flicker efekt (mihání stínů), vibrace či produkce mikroplastů. Tyto problémy nejsou v navržené dokumentaci řešeny buď vůbec, nebo zcela nedostatečně (např. je zde připuštěn shadow flicker efekt až 30 hodin ročně, což by přineslo závažné zdravotní komplikace např. pro epileptiky). Z výše uvedených důvodů **nesouhlasím s vymezením akceleračních oblastí AOV 16 a AOV 85** a požaduji jejich **vyřazení**, neboť návrh vykazuje závažné nedostatky z hlediska zákonnosti, ochrany životního prostředí i dopadů na obyvatele v dané oblasti. Jedná se o území s významnými krajinnými, přírodními a obytnými hodnotami, které nejsou návrhem dostatečně respektovány. Žádám, aby tato připomínka byla řádně vypořádána v souladu se zákonem a aby bylo uvedeno konkrétní odůvodnění přijatého řešení. V VÍNDĚ - MEADOW dne 26.5.26 podpis	

Poř. č.	Připomínkové místo	Číslo jednací	Článek	AO	Připomínka	Vyhodnocení
					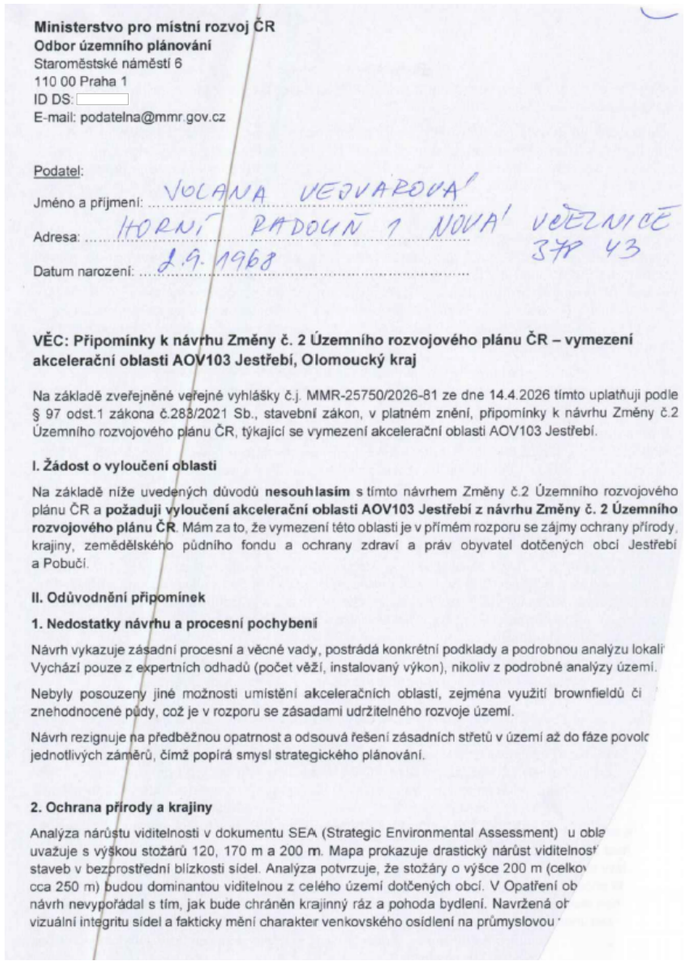	

Ministerstvo pro místní rozvoj ČR
Odbor územního plánování
Staroměstské náměstí 6
110 00 Praha 1
ID DS:
E-mail: podatelna@mmr.gov.cz

Podatel:
Jméno a příjmení: VOLANA VEJVAROVÁ
Adresa: HORNÍ RADOUŇ 1 NOVÁ VEČERNICE 378 43
Datum narození: 2.9.1968

VĚC: Připomínky k návrhu Změny č. 2 Územního rozvojového plánu ČR – vymezení akcelerační oblasti AOV103 Jestřebí, Olomoucký kraj

Na základě zveřejněné veřejné vyhlášky č.j. MMR-25750/2026-81 ze dne 14.4.2026 tímto uplatňuji podle § 97 odst.1 zákona č.283/2021 Sb., stavební zákon, v platném znění, připomínky k návrhu Změny č.2 Územního rozvojového plánu ČR, týkající se vymezení akcelerační oblasti AOV103 Jestřebí.

I. Žádost o vyloučení oblasti

Na základě níže uvedených důvodů **nesouhlasím** s tímto návrhem Změny č.2 Územního rozvojového plánu ČR a **požaduji vyloučení akcelerační oblasti AOV103 Jestřebí z návrhu Změny č. 2 Územního rozvojového plánu ČR**. Mám za to, že vymezení této oblasti je v přímém rozporu se zájmy ochrany přírody, krajiny, zemědělského půdního fondu a ochrany zdraví a práv obyvatel dotčených obcí Jestřebí a Pobučí.

II. Odůvodnění připomínek

1. Nedostatky návrhu a procesní pochybení

Návrh vykazuje zásadní procesní a věcné vady, postrádá konkrétní podklady a podrobnou analýzu lokalit Vychází pouze z expertních odhadů (počet věží, instalovaný výkon), nikoliv z podrobné analýzy území.

Nebyly posouzeny jiné možnosti umístění akceleračních oblastí, zejména využití brownfieldů či znehodnocené půdy, což je v rozporu se zásadami udržitelného rozvoje území.

Návrh rezignuje na předběžnou opatrnost a odsouvá řešení zásadních střetů v území až do fáze povolo jednotlivých záměrů, čímž popírá smysl strategického plánování.

2. Ochrana přírody a krajiny

Analýza nárůstu viditelnosti v dokumentu SEA (Strategic Environmental Assessment) u oble uvažuje s výškou stožárů 120, 170 m a 200 m. Mapa prokazuje drastický nárůst viditelnost staveb v bezprostřední blízkosti sídel. Analýza potvrzuje, že stožáry o výšce 200 m (celko cca 250 m) budou dominantou viditelnou z celého území dotčených obcí. V Opatření ob návrh nevypořádal s tím, jak bude chráněn krajinný ráz a pohoda bydlení. Navržená ot vizuální integritu sídel a fakticky mění charakter venkovského osídlení na průmyslovou

Poř. č.	Připomínkové místo	Číslo jednací	Článek	AO	Připomínka	Vyhodnocení
					kompenzace či ochranných opatření. Lokalita AOV103 představuje cenný krajinný celek, jehož industrializace je nepřípustná. Opatření obecné povahy pro AOV103 připouští výjimky pro „nezbytná křížení" dopravní a technické infrastruktury s biokoridory, což při rozsahu infrastruktury VTE povede k faktické fragmentaci regionálních a lokálních biokoridorů. Stanovená minimální šířka koridoru 500 m pro velké savce je pro druhy jako například vlk v členitém terénu Jestřebí a Pobučí zcela nedostatečná a nezajišťuje funkčnost migrační trasy. V Opatření obecné povahy pro AOV103 je uvedeno, že ochrana netopýrů bude řešena zajištěním akustického monitoringu netopýrů provozovatelem větrné elektrárny podle metodického doporučení společnosti ČESON, která je v textu označena jako „v přípravě". Stanovení podmínek ochrany netopýrů odkazem na neexistující/rozpracovaný dokument činí Opatření obecné povahy v této části nepřezkoumatelným. Správní akt nemůže ukládat povinnosti na základě dokumentu, který není součástí a jehož obsah je v době schvalování ÚRP neznámý. To zakládá nezákonnost celého vymezení AOV103 pro porušení principu právní jistoty. Jelikož Opatření obecné povahy přiznává nutnost následného monitoringu mortality ptáků (bod 3.2 c, d), potvrzuje tím existenci rizika, kterému by mělo být předcházeno nevymezením oblasti v takto cenném území. Vymezení AOV103 je v přímém rozporu s požadavkem čl.15c směrnice RED III, neboť oblast zahrnuje migrační koridory velkých savců, což automaticky vylučuje klasifikaci území jako 'nízkorizikového'. Návrh AOV103 se nevypořádal s tím, jak může být oblast s přiznanou fragmentací biokoridorů považována za environmentálně vhodnou. **3. Voda a klimatické funkce krajiny** Podkladová analýza SEA trpí zásadní věcnou vadou, když uvažuje hloubku založení 2–4 m. Statické požadavky na VTE o výšce 250 m v daných geologických podmínkách vyžadují hlubinné pilotáže. Tím, že SEA pracovala s chybným technickým zadáním, zcela opominula vyhodnocení vlivu na hlubší horizonty podzemních vod, které jsou v lokalitě dle VÚMOP silně zranitelné. Požaduji revizi SEA na základě reálných technických parametrů staveb. Rozsáhlé betonové základy a obslužné komunikace naruší vsakování vody, změní odtokové poměry a zhorší schopnost krajiny zadržovat vodu, což je v době klimatické změny nepřípustné. Opatření obecné povahy pro AOV103 stanovuje odstup od vodních toků pouze 8 metrů, což považuji za zcela nedostatečné pro eliminaci rizika kontaminace. Tato vzdálenost je v podhorském terénu naprosto nedostatečná pro ochranu prameniště a koryt před kontaminací a změnou odtokových poměrů při masivních stavebních pracích (základy pro VTE, zařízení pro skladování elektřiny, komunikace), proto je nezbytné zvýšit ochranný odstup od vodních toků na minimálně 100 m, aby byla zajištěna elementární ochrana těchto zdrojů. Pouhé konstatování, že nesmí být narušena funkce, je v rozporu s realitou výstavby, kdy dochází k plošnému zhutnění půdy a přerušení drenážních systémů, což Opatření obecné povahy nijak technicky neřeší. V okolí AOV103 se nachází řada individuálních zdrojů pitné vody (studny v obci Jestřebí a okolí), které čerpají vodu z mělkých i středně hlubokých horizontů. Hlubinné pilotáže a masivní betonáž (desítky tisíc m² nepropustné plochy na jednu VTE) prokazatelně protnou hydrogeologické vrstvy a mohou způsobit nevratnou kontaminaci nebo ztrátu vody v těchto studnách. SEA tento scénář vůbec nehodnotila, čímž je dokumentace neúplná. Veřejný zájem na ochraně zdroje energie jsou ve veřejném zájmu, ale nemohou být nadřazeny veřejnému zájmu na	

Poř. č.	Připomínkové místo	Číslo jednací	Článek	AO	Připomínka	Vyhodnocení
					zachování zdrojů pitné vody pro obyvatelstvo. V lokalitě AOV103 dochází k přímému střetu těchto zájmů. Zatímco energetický cíl lze naplnit v jiných lokalitách ČR s vhodnějším podložím, zdroje pitné vody v Jestřebí a Pobučí jsou vázány na konkrétní území a jsou nenahraditelné. Ohrožení základních životních potřeb obyvatel je v rozporu se zásadou proporcionality.Požaduji vyloučení ploch, které jsou v hydrogeologickém dosahu místních studní a pramenišť. Návrh dále zcela opomíjí vliv rotace listů a změny proudění vzduchu na lokální mikroklima a vysušování okolních pozemků. **4. Ochrana zemědělského půdního fondu (ZPF)** Mapa oblasti potvrzuje, že AOV103 je vymezena na plochách intenzivně využívané zemědělské půdy. Lokalita zasahuje i do půd I. a II. třídy ochrany. OOP v bodě 3.1 písm. f) řeší pouze „přístup k pozemkům", nikoliv prioritní ochranu půdy jako neobnovitelného zdroje. Navržená ochrana protierozních opatření je deklarativní a nezohledňuje zvýšený odtok z manipulačních ploch a komunikací VTE. Dojde k nevratnému zhutnění půdy těžkou technikou, zvýšení erozního rizika a fragmentaci zemědělských pozemků, což znemožní efektivní hospodaření. **5. Dopady na obyvatele a kvalitu života** Návrh nerespektuje požadavky nového stavebního zákona na kvalitu prostředí a pohodu bydlení. Dlouhodobé vystavení hluku (včetně infrazvuku) představuje riziko pro zdraví obyvatel. Opatření obecné povahy odsouvá řešení hluku až do „navazujících řízení". Požaduji posouzení kumulativního hluku již ve fázi vymezení akcelerační oblasti, neboť po schválení ÚRP bude obrana nás obyvatel značně ztížena, ne-li zcela nemožná. Hranice AOV103 je od nejbližšího obydlí vzdálena pouhých 400 metrů. Návrh AOV103 při svém zpracování prokazatelně nepřihlédl k aktuální nové zástavbě, čímž bude docházet k přímému ohrožení zdraví občanů nadlimitním hlukem. Při kumulaci až 8 větrných elektráren o výšce 250 m je odstup 400–500 m od obydlí zcela nedostatečný pro dodržení hygienických limitů hluku v nočních hodinách. Návrh je v rozporu s cílem územního plánování chránit pohodu bydlení. V Opatření obecné povahy pro AOV103 se v bodě 3.1 l) uvádí, že podmínkou pro povolení záměrů OZE je zpracování studie působení stroboskopického efektu na obytnou zástavbu s vymezením VTE, u nichž je nutné dobu provozu omezit tak, aby shadow flicker efekt nepřekročil dobu trvání 30 hodin/rok. Vzhledem k umístění navržené AOV bude v celém roce, kromě letních měsíců, působit tento efekt na obytnou zástavbu obce Jestřebí, což zásadně sníží kvalitu života v obytných zónách Jestřebí. Návrh dále zcela ignoruje zásah do vlastnických práv obyvatel, kdy dojde k prokazatelnému znehodnocení nemovitostí. **6. Technická a bezpečnostní rizika** V Opatření obecné povahy zcela chybí stanovení pevných odstupových vzdáleností od obytné zástavby v poměru k uvažované výšce 250 m a nijak neřeší specifika zásahu u staveb vysokých 250 m v lesnatém terénu. Chybí analýza rizik šíření požáru z gondoly VTE do okolní krajiny.	

Poř. č.	Připomínkové místo	Číslo jednací	Článek	AO	Připomínka	Vyhodnocení
					Není stanovena bezpečná vzdálenost od turistických tras a komunikací pro případ námrazy, což ohrožuje bezpečnost osob v oblasti. Provoz 8 věží VTE a rozsáhlého úložiště elektřiny s sebou nese riziko úniku provozních kapalin (tisíce litrů olejů a chladicích směsí). V případě požáru úložiště nebo havárie VTE hrozí v daném sklonitém terénu okamžitá kontaminace spodních vod, na kterých je obec Jestřebí a Pobučí životně závislá. Absenci analýzy rizik úniku kapalin do specifických hydrogeologických struktur v lokalitě považuji za zásadní vadu návrhu. Nevymezení bezpečných zón v Opatřeních obecné povahy AOV103 porušuje povinnost chránit život a zdraví osob. **7. Kumulace vlivů** Opatření obecné povahy pro AOV103 v bodě 3.1 písm. k) zmiňuje kumulativní působení pouze u hluku. Návrh však zcela postrádá komplexní vyhodnocení kumulativních a synergických vlivů na krajinný ráz a ekosystémy, což je v rozporu s EIA a evropskou směrnicí o posuzování vlivů na životní prostředí. Požaduji doložení akustické studie, která zohlední kumulativní vliv (VTE + bateriová úložiště + stávající zdroje hluku). Opatření obecné povahy v bodě 3.1 k) sice kumulaci zmiňuje, ale bez vymezení limitů pro celou oblast je toto ustanovení nevymahatelné. Bez stanovení maximálního hlukového stropu pro celou AOV (tzv. hlukový management území) nelze garantovat ochranu zdraví obyvatel Jestřebí a Pobučí. Absence kumulativního vlivu v Opatření obecné povahy je vadou řízení, která má za následek nezákonnost celého aktu. Sčítání akustického tlaku a vizuální zátěže u obce Jestřebí a Pobučí nebylo v návrhu nijak kvantifikováno. **8. Infrastruktura pro skladování elektřiny** Návrh Opatření obecné povahy v bodě 3.1 b) předpokládá výstavbu areálů určených pro skladování elektřiny. Pro provoz 8 VTE o výšce 250 m je plánovaná výstavba rozsáhlých bateriových úložišť, která představují další plošný zábor kvalitní půdy o rozloze až 7 000 m^2 pro celou AOV103, zvýšení hlukové zátěže (neustálý hluk chlazení) a představuje neúměrné riziko pro silně zranitelné podzemní vody v případě havárie či požáru. Tato infrastruktura dále prohlubuje nepřípustnou industrializaci krajinného rázu Na rozdíl od nárazového svistu lopatek VTE, úložiště produkuje monotónní, neustálý hučivý zvuk. V tichém venkovském prostředí se tento zvuk šíří na velké vzdálenosti a zvyšuje celkovou hlukovou hladinu lokality. **9. Rozpor s právem EU a Listinou základních práv a svobod** Akcelerační oblasti mají být dle směrnice RED III vymezovány v územích „s nízkým environmentálním rizikem". Vzhledem k výskytu chráněných druhů a biokoridorů (přiznaných v Opatření obecné povahy AOV103 v bodě 3.1 písm. q) lokalita AOV103 tuto podmínku nesplňuje. V návrhu AOV103 Jestřebí není prokázáno, že veřejného zájmu na dosažení cílů RED III nelze dosáhnout v jiných lokalitách (např. v průmyslových zónách nebo lokalitách s nižším environmentálním rizikem), které by nevyžadovaly tak drastický zásah do jiných veřejných zájmů (biodiverzita, ochrana půdy). Pokud existují alternativy, je nucené prosazování AOV103 zneužitím institutu veřejného zájmu. Je ve veřejném zájmu, aby prostředky a úsilí byly vynakládány účelně. Prosazování AOV v lokalitě s prokazatelně vysokým hydrogeologickým rizikem a silným odporem místní samosprávy povede k dlouholetým soudním sporům a zablokování výstavby. Takový postup je v rozporu s veřejným zájmem na rychlou transformaci energetiky, neboť efektivnější je využít lokality s vyšší mírou společenské	

Poř. č.	Připomínkové místo	Číslo jednací	Článek	AO	Připomínka	Vyhodnocení
					a odborné akceptace. **III. Závěr** Vzhledem k výše uvedeným skutečnostem je návrh vymezení akcelerační oblasti AOV103 Jestřebí věcně nesprávný, nezákonný a společensky nepřijatelný. **Požaduji jeho úplné vypuštění z návrhu Změny č. 2 ÚRP.** Jako občan a člen místní komunity jsem již svůj nesouhlas s výstavbou větrných elektráren (VTE) vyjádřil v rámci **petice v roce 2024**. Na základě této petice přijalo **Zastupitelstvo obce Jestřebí dne 10.9.2024 usnesení č.08/13/2024**, ve kterém se jasně vyslovuje proti výstavbě VTE na katastrech Jestřebí, Jestřebíčko a Pobučí. Navržené vymezení akcelerační oblasti je v přímém rozporu s principem samosprávy. Autor návrhu nerespektuje deklarovaný postoj obce a jejích obyvatel, čímž dochází k narušení důvěry v proces územního plánování a k nucenému prosazování záměru, který nemá místní akceptaci. Nucené vymezení AOV proti výslovnému a odůvodněnému nesouhlasu obce (vyjádřenému usnesením zastupitelstva a peticí) bez dostatečného prokázání, že neexistují jiné (vhodnější) lokality v rámci ČR, je nepřiměřeným zásahem do práva na samosprávu dle Ústavy ČR. Požaduji doložení variantního posouzení, které prokáže, že cíle RED III nelze dosáhnout v lokalitách s nižším odporem místních komunit a nižšími environmentálními dopady." Vzhledem k výše uvedeným věcným a procesním vadám (zejména nepřezkoumatelnost, rozpor se směrnicí RED III a chybné technické parametry v SEA) je návrh v rozporu s § 174 odst. 1 správního řádu. Trvám na tom, aby se správní orgán s každým bodem vypořádal jednotlivě a odůvodnil, proč upřednostňuje energetický záměr nad prokazatelnými hydrogeologickými a environmentálními riziky. Dne Jiná. Hradec 17.5.2026 podpis jako osoba, která může být dotčena dopady návrhu z hlediska životního prostředí a kvality života, podávám připomínku k návrhu Změny č. 2 Územního rozvojového plánu ČR (ÚRP ČR) o vymezeni akceleračních oblasti pro rozvoj výroby energie z větrné energie. Jedná se o akcelerační oblasti AOV44 a AOV45 a současně o širší území, které může být navrženým řešením přímo či nepřímo ovlivněno. DOTČENÁ ÚZEMÍ AOV44 - Litochovice: Rozloha plochy 8,53 km2, předpokládaný výkon: 85mw, přibližný reálně možný počet cca věži 11 - 14, max. výška věži 250 m. Katastrální území: Neuslužice, Litochovice u Volyně, Střítež u Volyně (přiléhající obce: Milejovice, Čepřovice, Přeslavice, Nišovice, Volyně) AOV45 - Bušanovice: Rozloha plochy 8,4 km2, předpokládaný výkon: 84mw, přibližný reálně možný počet cca věži 11 - 14, max. výška věži 250 m. Katastrální území: Bohunice, Bušanovice, Tvrzice, Předslavice, Újezdec. STANOVISKO Návrh akceleračních oblasti AOV44 - Litochovice a AOV45 - Bušanovice je v rozporu s principem předběžné opatrncjsti, požadavky na ochranu veřejného zdraví, ochranu přírody a krajiny, ochranu vodních zdrojů. Návrh vykazuje závažné nedostatky z hlediska zákonnosti, ochrany životního prostředí, Ochrany veřejného zdraví i ochrany práv obyvatel dotčeného území. Toto území není návrhem dostatečně respektováno.	

Poř. č.	Připomínkové místo	Číslo jednací	Článek	AO	Připomínka	Vyhodnocení
					Plánovaný záměr představujé rozsáhlý a dlouhodobý zásah do krajiny, který může ovlivnit životní prostředí, charakter o6ce, narušit charakter krajinného rázu, ovlivnit a ohrozit život zvěře a kvalitu života obyvatél. V současné fázi předložené podklady považuji za nedostatečné. A proto s návrhem Územního opatření k AOV44 - Litochovice a AOV- Bušanovice nesouhlasím a požaduji jejich vyřazeni ze Změny č. 2 Územního rozvojového plánu ČR, případně jejich zásadní přepracováni. Nesouhlasím s realizaci záměru v předloženém rozsahu a požaduji jeho přehodnoceni do doby, než budou doloženy dostatečné odborné podklady umožňující objektivně posoudit dlouhodobé dopady na území. J I požaduji doloženi: A) Krajinný ráz Žádám o posouzeni vlivu na krajinný ráz a kulturní hodnoty tohoto území, zejména s ohledem na charakter krajiny a jeho okolí. Navržená lokalita se nachází v oblasti s mimořádně vysokou estetickou a harmonickou hodnotou podhorské krajiny Šumavského podhůří. Navrženými oblastmi vede stezka s malebnými výhledy na kopce Šumavy. Výstavbou se však tato krajina a také výhledy nenávratně zničí. Kraj by tímto také přišel o návštěvníky. Návrh Změny č. 2 ÚRP dále opomíjí bezprostřední dopady na nemovité kulturní památky dotčených obci. Opomíjí poutní místo Dobrá Voda u Milejovic s křížovou cestou, opomíjí osadu Dobrš u Čepřovic, historické jádro Hoštic a také vizuální osy k zřícenině hradu Helfenburk. Instalace technologických celků by nenávratně poškodila krajinný ráz a biopotenciál daného území. Samostatná výstavba navíc přináší devastaci krajiny v důsledku dopravy tisíců tun materiálu po nevyhovujících komunikacích a tím pádem i stavby nutných příjezdových cest, káceni porostů kvůli napojeni k elektrárnám a zhutněni půd kvůli nutnosti dopravit materiály na místo určeni. Navrhované větrné elektrárny o výšce až cca 250 m představují výrazně dominantní technické prvky, které zásadním způsobem mění harmonické měřítko, strukturu i vnímáni krajiny. B) Vodní režim a klimatické dopady: Doložení hydrogeologického posouzeni zaměřeného na vliv zemních prací, základových konstrukcí a infrastruktury na podzemní vody, prameniště a vodní režim území. Návrh nedostatečně posuzuje dopady na vodní režim a mikroklimatické podmínky v území. Realizace větrných elektráren a související infrastruktury (zpevněné plochy, přístupové komunikace, základy staveb) vede k: 1. omezeni přirozené infiltrace srážkové vody do půdy 2. změně odtokových poměrů v území 3. narušeni retenční schopnosti krajiny 4. zvýšeni rizika bkálního vysychání půdy a krajiny Stanovené minimální odstupy od vodních toků (např. 8 m) nereflektují skutečný rozsah možných hydrologických dopadů. Současně není vyhodnocen vliv na mikroklima krajiny, zejména ve vztahu k zadržDvání vody, proudění vzduchu a celkové stabilitě krajinného prostředí. Zhutněni i samotná výstavba VTE může zasáhnout prameny, spodní vody, porušit prostupnost půd a jednotlivých vrstev půdního profilu. V kontextu probjhajÍcÍ klimatické změny je přitom ochrana vodního režimu a schopnosti krajiny zadržovat vodu zásadním veřejným zájmem. Obnoveni spodních vod může být dlouhodobé nebo dokonce nevratné. V blízkosti navržených oblastí se nachází studánka Dobrá Voda. výstavbou by tato studánka mohla být ohrožena a voda nenávratně znečištěna. Žádám o posouzeni a studii dopadů na vodní toky a podzemní vody spojené s plánovanou výstavbou. J i C) Vzácné a chráněné druhy živočichů Požaduji doloženi ročního až dvouročního - celoročního monitoringu ptactva a netopýrů, zejména pak chráněných a ohrožených druhů, včetně jejich migračních tras, hnízdních období a vazeb na krajinu. Rozpor s právem Evropské unie - směrnice RED III Směrnice Evropského parlamentu a Rady (EU) 2023/2413 (tzv. RED III) stanovi podmínky pro urychleni rozvoje obnovitelných zdrojů energie, avšak současně vyžaduje: a) aby akcelerační oblasti byly vymezovány v územích s nižšími environmentálními konflikty b) aby	

Poř. č.	Připomínkové místo	Číslo jednací	Článek	AO	Připomínka	Vyhodnocení
					byly vyloučeny významné dopady na životní prostředí a biodiverzitu C) aby byl respektován princip předcházeni škodám (do no significant harm) V předloženém návrhu dochází k vymezeni oblasti i přes prokazatelné střety s ochranou přírody - chráněné druhy a koridory migrační. 1. Nejsou vyloučeny významné dopady, ale pouze částečně zmirňovány 2. Nejsou dostatečně vyhodnoceny kumulativní vlivy Z těchto důvodů návrh nesplňuje podmínky stanovené směrnici RED lll pro vymezováni akceleračních oblasti, Princip předběžné opatrnosti Postup, kdy jsou známé střety s ochranou přírody řešeny až následnými podmínkami, je v rozporu s principem předběžné opatrnosti, který je zakotven v právu EU i v českém právním řádu. Z výše uvedených důvodů je návrh v rozporu s právními předpisy a nemůže být v této podobě schválen. Orel mořský , který hnízdi v okrese Strakonice a navrhovanou oblasti přelétá je v Česku zákonem přisně chráněný a je řazen do kategorie kriticky ohrožených druhů ptactva. Orla mořského je kvůli plánované výstavbě větrných elektráren nutné monitorovat minimálně 1 až 2 roky. Terénní ornitologický průzkum musí pokrýt minimálně dvě hnízdní a dvě mimo- hnízdní sezóny. Měl by být tedy proveden dostatečně dlouhý monitoring tohoto chráněného druhu. Ledňáček říční je v Česku přisně chráněný, a podle vyhlášky k zákonu o ochraně přírody a krajiny je zařazen do kategorie silně ohrožených druhů. Sídlí na nedaleké řece Volyňka. Tento druh je zároveň je chráněn na evropské úrovni podle směrnice o ptácích a mezinárodní Bernskou úmluvou. Je také považován za zranitelný druh, závislý na čistotě vody. Monitoring ledňáčka se kvůli výstavbě větrné elektrárny provádí po dobu minimálně 12-ti měsíců, a v mnoha případech 2 až 3 roky, aby bylo zjištěno jeho chováni v průběhu všech čtyř ročních obdobích. jelikož je ledňáček vázán na vodní toky a plochy, sleduji se hlavně jeho přeletové trasy a případné kolizní riziko s rotujícími listy turbin. Jakožto indikátor čistých vod a druh živici se zejména drobnými rybami, larvami a některými obojživelníky také závislými na čistotě vody by během výstavby a samotnou výstavbou také ledňáček říční mohl přijít do velkého ohroženi. je třeba také zdůraznit, že lokality obsazené ledňáčky, přirozené, neupravené vodní toky, mohou být velmi významné i pro mnoho dalších druhů živočichů včetně těch, které sice nejsou zvláště chráněné, ale mohou být uvedeny v červených seznamech pro příslušné skupiny živočichů, a to i ve vysokých kategoriích ohroženi. Požaduji tedy důkladné přezkoumáni a dostatečně dlouhý monitoring chráněných a ohrožených druhů těchto živočichů. C V území nelze vyloučit ani další z řady chráněných a zvláště chráněných ptactev, netopýrů a jiných živočichů (výr velký, gáp bílý anebo chráněný druh moták lužní). Ochrana ptactva: V případě větrných elektráren stávající biokoridory slouží jako hlavni tahy pro chráněné druhy ptáků, u kterých hrozí přímé riziko kolizi s rotory turbin. Ohroženými druhy živočichíjplánovanou výstavbou vte jsou rys a vlk, neboť plánované území zasahuje do koridoru !těchto velkých savců. Migrační koridory a kragmentace krajiny: Deklarované zachováni prostupnosti neodpovídá realitě, neboť dochází k bariérovému efektu a k fragmentaci území. Územní Systém Ekologické Stability: Návrh těchto zón připouští zásahy do biokoridorů, což je v rozporu s jejich funkci a může vést k narušení ekologické stability území. Netopýři, hmyz a potravní řetězce: Ochrana je řešena až následným monitoringem, nikoli prevenci, což neodpovídá principům ochrany přírody Navržená opatření jako monitoring při provozu, anebo vypínání turbin nepředstavuji prevenci, ale pouhé zmírněni dopadů. A nejenom to, ale už samotná příprava výstavby, kdy je nutno přepravit materiály na daná místa, vykácet porosty, připravit cesty pro veliké stroje, destruktivně ničí strukturu biotopů, které jsou životním prostředím některých z těchto druhů. Umístěni větrných elektráren v těchto trasách vytvoří nepropustnou bariéru, což vede k izolaci biotopů a postupné degradaci místní biodiverzity. Akcelerační zóny mají být dle zákona 249/2025 Sb. (ZOZE) vymezeny tak, aby neměly významný dopad na životní prostředí. Průnik zóny s funkčními biokoridory a biocentry tento princip přímo porušuje.	

Poř. č.	Připomínkové místo	Číslo jednací	Článek	AO	Připomínka	Vyhodnocení
					D) Bezpečnost a odpovědnost Není řešeno riziko havárií, jakožto požár, pád části konstrukce nebo únik provozních kapalin. Nejsou vyhodnoceny sekundární dopady jako například šíření požáru do okolí, kontaminace půdy a kontaminace vody. Není jasně stanoveno, kdo nese odpovědnost za připadnou újmu na zdraví a majetku obyvatel. Není zajištěna dostatečná ochrana obyvatel v případě mimořádných události. E) Kumulativní dopady na kvalitu života občanů Není doloženo komplexní posouzeni kumulativních dopadů zahrnujících hluk, infra zvuk, stroboskopický efekt, světelné zatíženi, technickou infrastrukturu a komplexní posouzení dlouhodobé změny krajinného rázu. Není doloženo posouzení přímých i nepřímých dopadů na kvalitu života obyvatel, včetně hluku, vibrací, stíněni, stroboskopického efektu, a dlouhodobého vlivu na obytné prostředí. výstavba vte nepředstavuje pouze jednotlivé stavby, ale zahrnuje i nové komunikace, manipulační plochy, kabelové trasy a další technickou infrastrukturu, jejichž dopady mohou být dlouhodobé a obtížně vratné. Za nepřiměřené považuji zejména přesouváni zásadních otázek týkajících se ochrany přírody, vody, krajiny a zdraví obyvatel až do navazujících řízeni. ČÍm vyšší je míra nejistoty ohledně budoucích dopadů, tím vyšší by měla být míra požadovaného monitoringu a odborného doloženi. V případě nedostatečného doložení výše uvedených skutečnosti požaduji neschváleni záměru v navržené podobě. Tímto s návrhem týkajícím se Územního opatření k AOV44 a AOV45 nesouhlasím a požaduji jeho vyřazeni nebo zásadní přepracováni, nebot" vykazuje závažné nedostatky z hlediska zákonnosti, ochrany životního prostředí i dopadů na obyvatele v dané oblasti a jejím okolí. Zákonnost a nesoulad s právními předpisy ČR I) Rozpor se zákonem č. 500/2004 Sb., správní řád: Návrh je nepřezkoumatelný, protože neobsahuje konkrétní podklady pro dané území. Nebyl zjištěn stav bez důvodných pochybností (§ 3). Neexistuje dostatečné odůvodněni (§ 68). 2) Rozpor se zákonem č. 100/2001 Sb. (EIAJSEA) Dokumentace SEA je neúplná a věcně nedostatečná. Chybí posouzeni: kumulativních vlivů, variantního řešení, konkrétních dopadů na území. 3) Rozpor se zákonem č. 114/1992 Sb. (ochrana přírody a krajiny) Kde se jedná o ochraně přírody a krajiny, nebot" připouští zásahy do území s výskytem zvláště chráněných druhů a prvků ÚSES bez jejich dostatečné ochrany. Dále se jedná o ohroženi krajinného rázu (§ 12). Narušení ekologické stability. Zásah do biotopů a migračních tras. 4) Rozpor se stavebním zákonem Ňávrh představuje industrializaci volné krajiny bez dostatečného odůvodněni. Ochrana hodnot území (§ 18 a § 19), požadavek na udržitelný a vyvážený rozvoj. Nesoulad s právem Evropské unie l) Dle směrnice o ptácích (2009/147/ES) a o stanovištích (92/43/EHS) nelze vyloučit negativní vliv na chráněné druhy, které v této oblasti žiji. Navíc chybí dostatečné biologické podklady. Rozpor s požadavkem vyloučení významného vlivu. 2) Směrnice EIA (2011/92/EU) Naprosto nedostatečné zapojeni veřejnosti souběžně s nedostatečným vyhodnoceni vlivů. 3) Směrnice RED III (2023/2413) Vymezení ve volné krajině je m rozporu s principem minimalizace dopadů. Nebyla doložena priorita využiti zastavěných ploch, brownfieldů, a technicky narušených území. 4) Princip předběžné opatrnosti (ČI. 191 SFEU) Politika Unie v oblasti životního prostředí přispívá k sledováni následujicich cílů: zachováni, ochrana a zlepšováni kvality Životního prostředí, ochrana lidského zdraví, uvážlivé a racionální využíváni přírodních zdrojů, 5) Evropská úmluva o krajině (European Landscape Convention), ETS No. 176: nedostatečná ochrana krajiny jako základní složky životního prostředí, ignorování charakteru území, nedostatečné zapojení veřejnosti do rozhodováni o zásazích do krajiny. 6) Aarhuská úmluva (Convention on Access to Information, Public Participation in Decision-making and Access to Justice in Environmental Matters), 1998: omezeni práva veřejnosti na informace, omezeni účasti veřejnosti na rozhodovacích procesech, omezeni práva veřejnosti na přístup k právní	

Poř. č.	Připomínkové místo	Číslo jednací	Článek	AO	Připomínka	Vyhodnocení
					ochraně v záležitostech životního prostředí. Nedostatky SEA a podkladů Bez těchto podkladů nelze uČinit kvalifikovaný závěr: absence terénních biologických průzkumů, práce pouze s mapovými podklady (nedostatečné), chybí reálná data o výskytu ' d druhů, variantní řešeni, posouzeni vlivu na zdraví. Narušeni krajiny a životního prostředí Navržené řešeni povede k zásadní změně krajinného rázu, ke vzniku bariér v krajině, k narušeni ekologické konektivity, celkové zatíženi území, k znehodnoceni zemědělské půdy, znehodnoceni vod, a k zničeni migračních tras živočichů. výška staveb (180 m a vyšší) znamená nadregionální dopad. Dopady na obVvate|e Návrh nedostatečně řeší negativní vliv na: hluk a nízkofrekvenční hluk, stroboskopický efekt, světelné zatížení, kvalitu bydlení a hodnotu nemovitostí. Kumulativní a systémové domdy. Hrozí nevratná degradace území, neboť" není řešeno souběžné působení více projektů, únosnost krajiny a celkové zatíženi území Absence variantního řešeni Není doloženo, že byly posuzovány jiné lokality a méně konfliktní varianty, jedná se o porušeni základního principu plánováni. Nebyla rovněž posouzena tzv. nulová varianta (varianta O), tedy stav území před realizaci záměru, což znemožňuje objektivní hodnoceni dopadů. Vyloučeni EIA a nedostatečné posouzeni vlivů Navržené vymezeni akceleračních oblasti má zásadní dopad i z hlediska následného povolováni záměrů, neboť" v těchto oblastech dochází k omezeni, resp. vyloučeni standardního posuzováni vlivů na životní prostředí (EIA). O to vyšší nároky musí být kladeny na kvalitu, úplnost a konkrétnost podkladů a vyhodnoceni vlivů na životní prostředí již na úrovni tohoto návrhu, neboť" územní opatření dle ZOZE nemůže plnohodnotně nahradit individuální posouzeni konkrétních záměrů. Předložený návrh však tyto požadavky nenaplňuje, zejména postrádá dostatečné vyhodnoceni konkrétních lokálních dopadů, kumulativních vlivů vice záměrů v území a jejich dopadů na krajinný ráz, obytné prostředí a veřejné zdraví. Hlavni požadavek Navrhuji: I) Vyřazení výše uvedené akcelerační oblasti z návrhu nebo 2) Zároveň (pro případ, že nebude tomuto požadavku vyhověno) požaduji, aby návrh změny č. 2 URP ČR nebyl v této části schválen a byl vrácen k zásadnímu přepracování, a to zejména po doplněni: · posouzeni vlivu na lokality Natura 2000 dle ČI. 6 odst. 3 směrnice 92/43/EHS · dostatečný biologický průzkum odpovidajici metodikám MŽP v různých ročních obdobích · hodnoceni vlivu na populace netopýrů a chráněných a ohrožených druhů živočichů · posouzeni kumulativních vlivů v širším území · hodnoceni dopadů na krajinný ráz · hodnoceni dopadů na využiti nemovitosti vlastníků v dosahu navrhovaných 500 m od obytné zástavby a přímý dopad vymezeni AO na výkon vlastnických práv těchto vlastníků, včetně uvedeni metodiky, podle které se určuje vzdálenost od zastavěného území · zdůvodněni nevyužiti brownfieldů a narušených území uvedených v Národní databázi brownfieldů r Do doby doplnění těchto podkladů nelze území považovat za způsobilé pro vymezeni akcelerační oblasti. Podané připomínky jsou blanketní, podatel si vymezuje právo připomínky doplnit ve lhůtě 15 dnů ode dne veřejného projednáni. Závěr Návrh v předložené podobě není dostatečně odůvodněný, není podložen odbornými daty, je v rozporu s právními předpisy ČR i EU a může mít závažné dopady na krajinu, vody, živočichy, životní prostředí a obyvatele, proto požaduji především vyřazeni Územního opatření k AOV44 z návrhu Změny č. 2 Územního rozvojového plánu ČR. Pro případ, že tomuto požacmvku nebude vyhověno, požaduji zásadní přepracováni Návrhu Změny č. 2 ÚRP ČR tak, aty byl v souladu s právními předpisy a byly řádně vyhodnoceny jeho dopady. Žádám, aby tato připominka byla řádně vypořádána v souladu se zákonem a aby bylo uvedeno konkrétní odůvodněni přijatého řešeni.	

Poř. č.	Připomínkové místo	Číslo jednací	Článek	AO	Připomínka	Vyhodnocení
					Podkovné. Úvod Uplatňuji zásadní připomínky k návrhu Změny Č.2 ÚRP pro akcelerační oblast AOV99 Podkovné, a to z důvodu jeho rozporu s ochranou OUV (Outstanding Universal Value), ochranou památky UNESCO, památky světového dědictví. Navrhovaný záměr výstavby 11VTE o výšce až 200 m v dotčeném území je v přímém rozporu s ochranou krajinného rázu a kulturně-historické hodnoty území. Lednicko-valtický areál představuje mimořádně cenné území světového významu, zapsané na Seznam světového dědictví UNESCO jako unikátní příklad cíleně komponované kulturní krajiny. Nejedná se o ,,běžnou" historickou krajinu ani o pouhý soubor památek, ale o rozsáhlé krajinné dílo formované zejména v 18. a 19. století, jehož podstatou je promyšlená kompozice prostoru, vizuálních vazeb a pohledových os. výjimečnost areálu spočívá v: * systematickém utváření krajiný jako estetického celku, * důsledné práci s dálkovými průhledy, horizonty a dominantami, * vzájemných vztazích mezi architekturou, vegetaci a otevřenou krajinou, * zachované čitelnosti historické kompozice v měřítku celého území. Hodnota tohoto území tedy nespočívá pouze v jednotlivých objektech, ale především v celkové vizuální integritě krajiný a její prostorové scénografii. I. Zásadní rozpor s ochranou památky UNESCO a mezinárodními závazky Navržené opatření je z odborného hlediska neobhajitelné ve vztahu k ochraně výjimečné univerzální hodnoty (OUV) památky UNESCO Lednicko-valtický areál. Současně je v rozporu se závazky České republiky vyplývajícimi z UNESCO, zejména z: q " <- AOV99 LEDNICE-VALTICE.docx I !1 I Navržené umístěni větrných elektráren o výšce až cca 200 m představuje zásah, který může zásadně ovlivnit vizuální integritu a autenticitu kulturní krajiný, což je v přímém rozporu s principy ochrany OUV. II. Porušení oznamovací povinnosti dle ČI. 172 Operational Guidelines UNESCO Podle ČI. 172 Operational Guidelines k Úmluvě o ochraně světového dědictví mají smluvní státy povinnost: informovat UNESCO o záměrech, které mohou ovlivnit výjimečnou univerzální hodnotu památky, a to ještě před jejich realizaci. V daném případě: · jde o záměr s potenciálně významným dopadem na památku UNESCO, 0 nebylo doloženo, že by byl tento záměr oznámen, 0 nebylo provedeno odpovkjajIcl posouzenivlivů na OUV. Tento postup je v rozporu s mezinárodními závazky České republiky. III. Naprostá nedostatečnost navržených opatření ke krajinářské ochraně Argumentace návrhu je v části ochrany krajinného rázu odborně neudržitelná. Je nutno důrazně odmítnout představu, že: 0 ,,tlumené barvy", 0 ,,matné povrchy", 0 nebo ,,harmonické začleněni" mohou zmírnit dopad větrných elektráren o výšce cca 200 m. Taková opatření: 0 neřeší měřítko staveb, 0 neřeší jejich dominanci v krajině, · neřeší jejich uplatněni v dálkových pohledech. Blikající letecké značeni větrných elektráren představuje v noční krajině nový, dynamický a vysoce rušivý vizuální prvek, který je v přímém rozporu s historicky utvářeným charakterem Lednicko-valtického areálu. Pravidelně se opakující světelné impulzy narušuji klidovou, scénograficky komponovanou noční atmosféru krajiny a vstupuji do dálkových pohledů jako dominantní rušivý signál. Současně pohyb rotorů vytváří nepřirozenou kinetickou složku v jinak staticky komponovaném prostoru, čímž dochází k zásadní změně vizuální percepce krajiny. Kombinace pohybu a světelných efektů vede k vytvoření nových technogenních dominant, které přitahují pozornost na úkor historických kompozičních prvků. Tyto jevy jsou z povahy věci neslučitelné s principy esteticky komponované kulturní krajiny a nelze je eliminovat žádnými dňčimi zmirňujichni opatřeními. Jedná se o formální a fakticky neúčinné deklarace, které nemohou zajistit ochranu krajinného rázu ani OUV. IV. Absence posouzení vlivu na OUV (Heritage Impact Assessment) Dokument neobsahuje:	

Poř. č.	Připomínkové místo	Číslo jednací	Článek	AO	Připomínka	Vyhodnocení
					· identifikaci atributů OUV, 0 posouzení vizuální integrity, 0 hodnoceni dopadu na komponovanou krajinu, <- AOV99 LEDNICE-VAL"ICE.docx 4j\jkjVt VITKY. V. Ignorováni podstaty komponované krajiny Lednicko-valtický areál je unikátní kompoÁovanou krajinou, jejíž hodnota spočívá v: · pohledových osách, 0 vztazích mezi dominantami, · scénografii krajiný. Navržené opatření tyto hodnoty zcela ignoruje, což představuje zásadní odborné pochybení. VI. Indicie metodického pochybení (mechanické přebíráni argumentace) Použitá argumentace (např. ,,tlumené bařvý;, ,,sníženi výšky", obecné formulace o harmonickém začleněni) vykazuje znaky mechanického přebiráníz jiných případů, včetně území s památkami UNESCO (např. Kroměříž). Takový postup je nepřijatelný, neboť: · každá památka má specifické atributy OUV, 0 vyžaduje individuální posouzeni, 0 nelze aplikovat univerzální formulace. VII. Požadavek na odborné přehodnocení požaduji: 1. splnění oznamovací povinnosti můčí UNESCO dle ČI. 172, 2. zpracování nezávislého odborného posudku specialisty na památky UNESCO, 3. doplněni Heritage lmpact Asse$sment (HIA), 4. doplněni analýzy viditelnosti a Vizualizaci, 5. vyřazení AOV99 z návrhu akcelerační oblasti. VIII. Závěr V předložené podobě návrh: · porušuje mezinárodnizávazky České republiky, · nechránivýjimečnou univerzální hodnotu památky UNESCO, 0 a opírá se o odborně neudržitelnou argumentaci. Vymezeni akcelerační oblasti AOV99 je založeno na neúplných podkladech, metodicky nesprávném vyhodnoceni vlivů a odborně nedostatečné argumentaá. je v rozporu se směrnicí RED lll (2023/2413) Nebyla doložena priorita využití: zastavěných ploch, brownfieldů, těchnicky narušených území. Vymezení ve volné krajině je v rozporu s principem minimalizace dopadů. Území vykazuje podprůměrnou rychlost větru. požaduji proto: 0 vyřazeni akcelerační oblasti AOV99 z návrhu, nebo minimálně " její přepracování po řádném zpracováni HIA(Heritage Impact Assessment) dle metodiky ICOMOS, UNESCO a odborném vyhodnoceni vlivů na OUV s mezinárodním dohledem. Věc: Připomínka k návrhu Změny č. 2 Územního rozvojového plánu České republiky - AOV94 Moštěnice Tímto jako veřejnost podle § 97 zákona č. 283/2021 Sb., stavební zákon, uplatňuji připomínku k návrhu Změny č. 2 Územního rozvojového plánu České republiky, konkrétně k akcelerační oblasti AOV94 Moštěnice. Po prostudováni zveřejněných pcdkladů, dokumentace SEA, dokumentace Natura 2000, veřejně dostupných mapových podkladů a po seznámeni se s veřejně prezentovanými informacemi mám za to, že návrh v současné podobě vykazuje závažné nedostatky a rozpory. které nebyly dostatečně vysvětleny ani objektivně vyhodnoceny. I. Rozpor mezi deklarovanou ,,nízkou mírou konfhktŮ" a obsahem podkladů Za velmi problematické považuji $kutečnost, že stát označuje navržené území jako nOb|aSt S nízkou mírou konfliktŮ", přestože samotné podklady současně připouštějí: - zásahy do krQinného rázu, - možné střety s ochranou přírody. - možné dopady na zdraví a kvalitu života obyvatel. - potřebu dalších biologických prŮzkumů, - letecké a radarové souvislosti, - i další dosud nevyřešené otázky. Mám za to, že takový postup je ve vnitřním rozporu: - s požadavky směrnice RED lll, - s principem předběžné opatrnosti dle ČI. 191 Smlouvy o fungováni Evropské unie,	

Poř. č.	Připomínkové místo	Číslo jednací	Článek	AO	Připomínka	Vyhodnocení
					- s § 3 zákona č. 500/2004 Sb., správní řád, - i s požadavkem přezkoumatelnosti opatření obecné povahy dle § 172 správního řádu. ll. Pochybnosti o objektivitě a nezávis|ostl podkladů Za další závažný pmbém považuji otázku objektiwty a nezávislosti odborných podkladů. Není zřejmé, jak má mít veřejnost důvěru v objektivitu těchto podkiadů a posouzeni. pokud: - stát současně určuje metodiku, - zadává zpracováni podkladů, - financuje jejich vyhotoveni, - a zároveň aktivně prosazuje samotný záměr akceleračních oblasti. Mám za to, že právě v takové situaci je nutné klást mimořádný důraz na: - transparentnost procesu, - veřejnou kontrolovatelnost podkiadů, - přezkoumatelnost závěrů, - a nezávislé vyhodnoceni environmentálních konfliktŮ. Mám za to, že uvedený postup může být V rozporu: - s § 2 odst. 4 zákona č. 500/2004 Sb., správní řád, W - s § 3 zákona č. 500/2004 Sb., správní řád, - s Aarhuskou úmluvou, - i s právem veř&nosti na informace dle zákona č. 123/1998 Sb., o právu na informace o životním prostředí. lll. Nedostatečnost biologického prověřování území Za mimořádně problematické považuji informace, že biologické prověřování některých lokalit probíhalo převážně v období srpen až říjen. Tedy v období: - po hlavni části vegetační sezóny, - po vyvedeni mláďat, - mimo období jarních migraci, - a mimo období nejvyšší aktivity řady chráněných druhů. Takový rozsah biologického prověřování podle mého názoru nemůže dostatečně postihnout skutečný stav území během cdeho roku. Mám za to, že uvedený postup může být V rozporu: - se zákonem č. 114/1992 Sb., o ochraně přírody a krajiny, - se zákonem č. 100/2001 Sb.. o posuzování vlivů na životní prostředí, - s principem předběžné opatrnosti dle ČI. 191 SFEU, - i s požadavky směrnice RED lll na vymezováni oblasti s nízkou mírou environmentálních konfliktů. IV. Nedostatečné posouzení leteckých a radarových souvislosti Mám rovněž za to, že návrh dostatečně nezohledňuje možné dopady na letecký provoz a bezpečnost vzdušného prostoru. Oblast Kyjovska a pocihůři Chřibů je dlouhodobě využívána: - pro sportovní létáni, - paragliding, - balónové létání, - vyhlídkové lety, - vrtulníkový provoz, - i další nízký vfr provoz. Plánované větrné elektrárny přitom mohou dosahovat výšky až cca 230-250 metrů, přičemž při umístěni v podhůří Chřibů by jejich vrcholky zasahovaly do výšek přibližně 500-600 m n. m. Z podkiadů přitom není dostatečně zřejmé: - zda byty posouzeny dopady na bezpečnost leteckého provozu, - možné radarové souvislosti, - provoz složek IZS, - ani možné dopady na sportovní a rekreační létání v oblasti. Mám za to, že návrh může být V rozporu:	

Poř. č.	Připomínkové místo	Číslo jednací	Článek	AO	Připomínka	Vyhodnocení
					- se zákonem č. 49/1997 Sb., o civilním letectví, - s požadavky bezpečnosti letového provozu, - s § 18 zákona č. 283/2021 Sb., stavební zákon, - i s požadavkem koordinace veřejných zájmů při územním plánováni. V. Dopady na krajinný ráz, kvalitu života a veřejné zdraví Mám za to, že návrh dostatečně nezohledňuje možné dopady: - na krajinný ráz ChřibŮ a Kyjovska, - kvalitu života obyvatel, - psychickou pohodu obyvatel, - hlukovou zátěž, - stroboskopický efekt, - ani možné dopady na spánek obyvatel. Mám za to, že uvedené skutečnosti mohou být v rozporu: - s Čl. 35 Listiny základních práv a svobod, - se zákonem č. 258/2000 Sb., o Dchraně veřejného zdraví. - se zákonem č. 17/1992 Sb., o životním prostředí, - i s § 12 zákona č. 114/1992 Sb., o ochraně krajinného rázu. VI. Dopady na vlastnická práva a proporcionalita zásahu Mám za to, že návrh nedostatečně zohledňuje proporcionalitu zásahu do práv obyvatel a vlastníků nemovitostí v dotčeném území. Vymezení akcelerační oblasti může mít: - zásadní dopady na kvalitu bydlení, - hodnotu nemovitostí, - využitelnost území, - i celkový charakter krajiny a života v obci. Mám za to, že uvedené skutečnosti mohou být v rozporu: - s Čl. 11 Listiny základních práv a svobod, - s principem proporcionality dle judikatury Ústavního soudu, - i s požadavkem minimalizace zásahů do práv dotčených osob. VII. Možný rozpor s dalšími právními předpisy a principy ochrany veřejného zájmu . Mám za to, Ze návrh může být dále v rozporu zejména: - s Čl. 7 Ústavy České republiky (ochrana přírodního bohatství), - se zákonem č. 17/1992 Sb., o životním prostředí, - se zákonem č. 123/1998 Sb., o právu na informace o životním prostředí, - s § 2 odst. 1 a odst. 4 zákona č. 500/2004 Sb., správní řád, - s § 172 odst. 1 a 4 zákona č. 500/2004 Sb., správní řád, - s požadavkem ochrany krajinného rázu dle § 12 zákona č. 114/1992 Sb., - i s požadavky transparentního a přezkoumatelného výkonu veřejné správy. VIII. Návrh a žádost o vypořádáni připomínky S ohledem na výše uvedené navrhuji. aby byla akcelerační oblast AOV94 Moštěnice z návrhu Změny č. 2 Územního rozvojového plánu České republiky vypuštěna. Současně dle § 172 odst. 4 zákona č. 500/2004 Sb., správní řád, žádám o řádné, konkrétní, individuahzované a přezkoumatelné vypořádání této připomínky, včetně konkrétního vypořádáni všech výše uvedených připomínek a právních argumentů.	

Poř. č.	Připomínkové místo	Číslo jednací	Článek	AO	Připomínka	Vyhodnocení
8366.	Tvrdoň Leoš	MMR-45417-2026-81	99bf 99bi 99czzs	AOS6 AOS9 AOV98	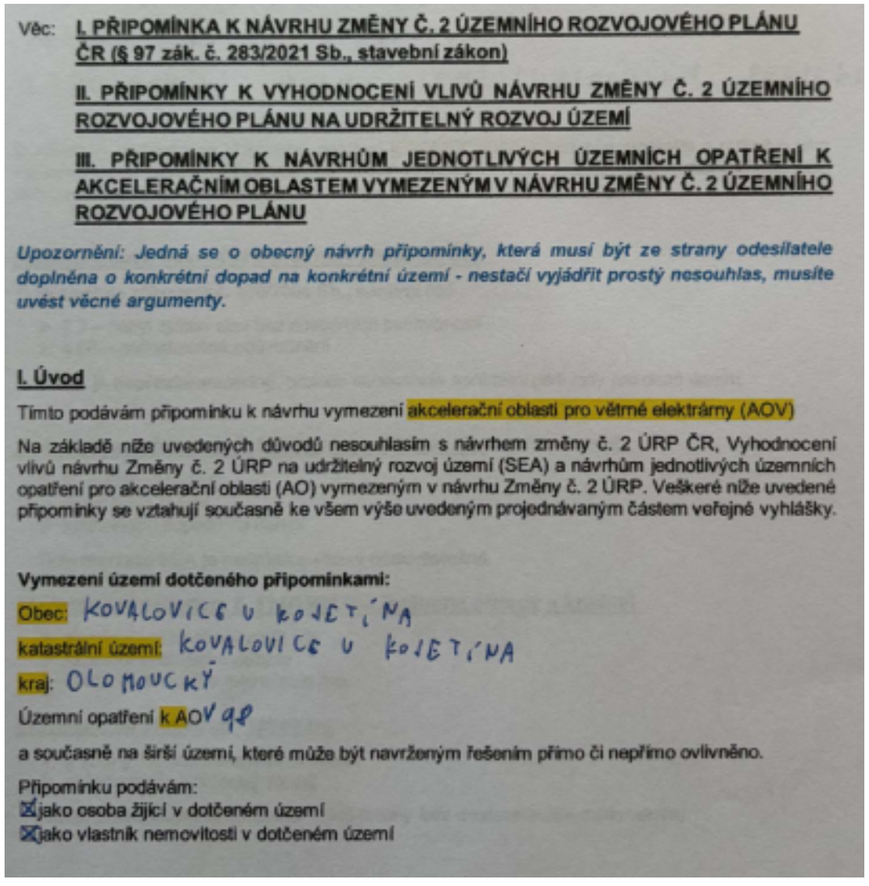	**Akceptováno částečně.** Akcelerační oblast AOV98 Tetětice byla vypuštěna. Akcelerační oblasti byly vymezeny na celostátní úrovni v Z2 ÚRP na základě Zadání Z2 ÚRP schváleného Vládou ČR. Vymezení akceleračních oblastí proběhlo na základě biologického posouzení konkrétních území podle § 11 odst. 3 resp. 4 ZOZE, jehož výsledky spolu s výsledky vyhodnocení vlivů na životní prostředí (SEA, Příloha č. 5 k odůvodnění Z2 ÚRP) byly zapracovány do návrhu Z2 ÚRP. Návrh Z2 ÚRP a jeho odůvodnění, návrh souvisejících územních opatření a jejich odůvodnění obsahují náležitosti v souladu s příslušnými právními předpisy, včetně správního řádu, stavebního zákona a dalších. Zpracování VVURÚ odpovídá obsahem i strukturou požadavkům obsaženým v příloze č. 4 stavebního zákona, včetně posouzení kumulativních a synergických vlivů, vlivů na zdraví a hodnocení nulové varianty (platné znění ÚRP) vůči variantě navrhované (Z2 ÚRP). Zadání Z2 ÚRP schválené Vládou ČR nepožadovalo jiná variantní řešení. Ustanovení § 4 odst. 3 ZOZE a čl. 15c směrnice RED III sice upřednostňují brownfieldy a degradované plochy, avšak nevylučují vymezení akcelerační oblasti na jiných pozemcích. Vymezení výhradně na degradovaných plochách nebylo s ohledem na prostorové nároky technologie větrných elektráren proveditelné. Samotný způsob vymezení akceleračních oblastí na základě podkladů (biologická posouzení, mapy citlivosti ptáků vůči výstavbě VTE zpracované ČSO, území významná pro netopýry dle podkladů ČESON, biotopy zvláště chráněných druhů velkých savců a další) a nařízení vlády č. 507/2025 Sb. minimalizuje vliv na složky životního prostředí. Pro všechny akcelerační oblasti jsou současně pořizována územní opatření, která obsahují opatření stanovená na základě biologických posouzení. Tato opatření dále zmírňují negativní vlivy, které nebylo možné vyloučit vymezením akcelerační oblasti. Podmínky v územních opatřeních zahrnují ochranu prvků lokálního ÚSES a všech biokoridorů, ochranu biotopů, ZPF a PUPFL, dále povinnost biologického dozoru, monitoring mortality ptáků a netopýrů, detekční systémy a další podmínky specifické vzhledem ke konkrétní akcelerační oblasti. Jedním z podkladů pro zpracování Z2 ÚRP byl dokument Akcelerační oblasti, předvýběr ploch k výstavbě VTE, Screening území ČR z hlediska ochrany krajinného rázu (Roman Bukáček, Simona Vondráčková, 2025). Při vymezování akceleračních oblastí byl krajinný ráz dále prověřován, a to s ohledem na hodnoty území. Vlivy na krajinný ráz pak byly dále vyhodnoceny v rámci VVURÚ, a to jak z hlediska navrhovaného souboru akceleračních oblastí jako celku, tak pro jednotlivá území v kartách akceleračních oblastí, které obsahují i mapy viditelnosti (Příloha SEA). Podmínky v územních opatřeních pak dále

Věc: **I. PŘIPOMÍNKA K NÁVRHU ZMĚNY Č. 2 ÚZEMNÍHO ROZVOJOVÉHO PLÁNU ČR (§ 97 zák. č. 283/2021 Sb., stavební zákon)**

II. PŘIPOMÍNKY K VYHODNOCENÍ VLIVŮ NÁVRHU ZMĚNY Č. 2 ÚZEMNÍHO ROZVOJOVÉHO PLÁNU NA UDRŽITELNÝ ROZVOJ ÚZEMÍ

III. PŘIPOMÍNKY K NÁVRHŮM JEDNOTLIVÝCH ÚZEMNÍCH OPATŘENÍ K AKCELERAČNÍM OBLASTEM VYMEZENÝM V NÁVRHU ZMĚNY Č. 2 ÚZEMNÍHO ROZVOJOVÉHO PLÁNU

Upozornění: Jedná se o obecný návrh připomínky, která musí být ze strany odesílatele doplněna o konkrétní dopad na konkrétní území - nestačí vyjádřit prostý nesouhlas, musíte uvést věcné argumenty.

I. Úvod

Tímto podávám připomínku k návrhu vymezení akcelerační oblasti pro větrné elektrárny (AOV)

Na základě níže uvedených důvodů nesouhlasím s návrhem změny č. 2 ÚRP ČR, Vyhodnocení vlivů návrhu Změny č. 2 ÚRP na udržitelný rozvoj území (SEA) a návrhům jednotlivých územních opatření pro akcelerační oblasti (AO) vymezeným v návrhu Změny č. 2 ÚRP. Veškeré níže uvedené připomínky se vztahují současně ke všem výše uvedeným projednávaným částem veřejné vyhlášky.

Vymezení území dotčeného připomínkami:

Obec: KOVALOVICE U KOJETÍNA

katastrální území: KOVALOVICE U KOJETÍNA

kraj: OLOMOUCKÝ

Územní opatření k AOV98

a současně na širší území, které může být navrženým řešením přímo či nepřímo ovlivněno.

Připomínku podávám:

☒ jako osoba žijící v dotčeném území

☒ jako vlastník nemovitosti v dotčeném území

Poř. č.	Připomínkové místo	Číslo jednací	Článek	AO	Připomínka	Vyhodnocení
					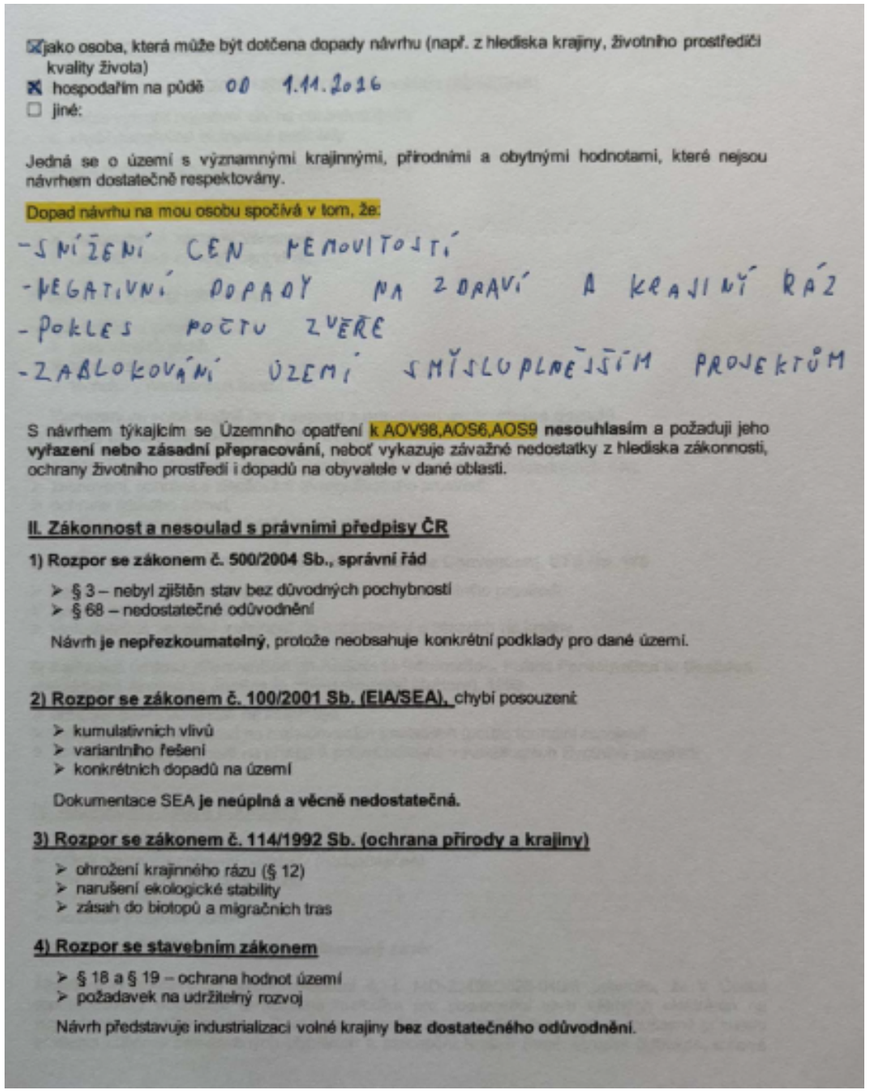	omezují barevné řešení doprovodných staveb a rozsah trvalých terénních úprav. V souvisejících územních opatření jsou stanoveny podmínky, které zajišťují ochranu protierozních opatření, funkčních melioračních zařízení, vodních toků a ploch a rovněž omezující možné terénní úpravy. Vzhledem k charakteru a rozsahu potenciálních záměrů se při naplnění podmínek nepředpokládá realizace zpevněných ploch v takovém rozsahu, který by mohl významně ovlivnit vodní režim v rámci akceleračních oblastí. V souladu s požadavky vodního zákona se v rámci procesu povolování záměru bude vyjadřovat vodoprávní úřad. Významné ovlivnění mikroklimatu se u akceleračních oblastí pro VTE ani FVE nepředpokládá. Ochrana ZPF je řešena v souvisejících územních opatřeních. Podmínkami je zajištěno, že nebudou vznikat neobhospodařovatelné zbytkové zemědělské pozemky ani pozemky bez přístupu k veřejně přístupné pozemní komunikaci. Dále je v nich požadavek na upřednostní nižších tříd ochrany ZPF při realizaci záměrů OZE a je stanovena maximální plocha dlouhodobého nebo trvalého odnětí ZPF pro záměry OZE v celé akcelerační oblasti. Souhlas s odnětím ze ZPF bude vydán v navazujícím řízení dle stavebního zákona. Při vymezení akceleračních oblastí nelze předjímat konkrétní technické parametry či přesné umístění záměrů OZE. Obavy z negativních vlivů hluku a stroboskopického efektu řeší podmínky stanovené ve všech územních opatřeních pro akcelerační oblasti pro VTE, které ukládají zpracování hlukové studie, studie působení stroboskopického efektu, včetně minimalizace shadow flicker efektu, a také omezují světelné zatížení. Akcelerační oblasti pro VTE byly vymezeny s odstupem alespoň 500 m od obytné zástavby s ohledem na snížení rizik pro obyvatele. V případě, že by záměr nesplňoval zákonné hygienické limity (nařízení vlády č. 272/2011 Sb., o ochraně zdraví před nepříznivými účinky hluku a vibrací) a další požadavky vyplývající z příslušných právních předpisů (např. požární bezpečnost) a současně podmínky v územním opatření, nemůže být povolen. Odpovědnost za škody má provozovatel větrné elektrárny, který odpovídá za její technický stav a bezpečnost provozu podle občanského zákoníku (zákon č. 89/2012 Sb.). Vymezení akcelerační oblasti v ÚRP nezakládá možnost vyvlastnění ani právo na výstavbu VTE a nevylučuje jiné využití území. Nebylo prokázáno, že by instalace VTE měla významný negativní vliv na cenu nemovitostí či provádění investic. Lokální dopady na cenu nemovitostí konkrétních záměrů nelze posuzovat na koncepční úrovni při vymezování akceleračních oblastí v ÚRP. Návrh Změny č. 2 ÚRP byl připraven v souladu s platnou legislativou ČR a EU, včetně správního řádu, stavebního zákona,

Poř. č.	Připomínkové místo	Číslo jednací	Článek	AO	Připomínka	Vyhodnocení
					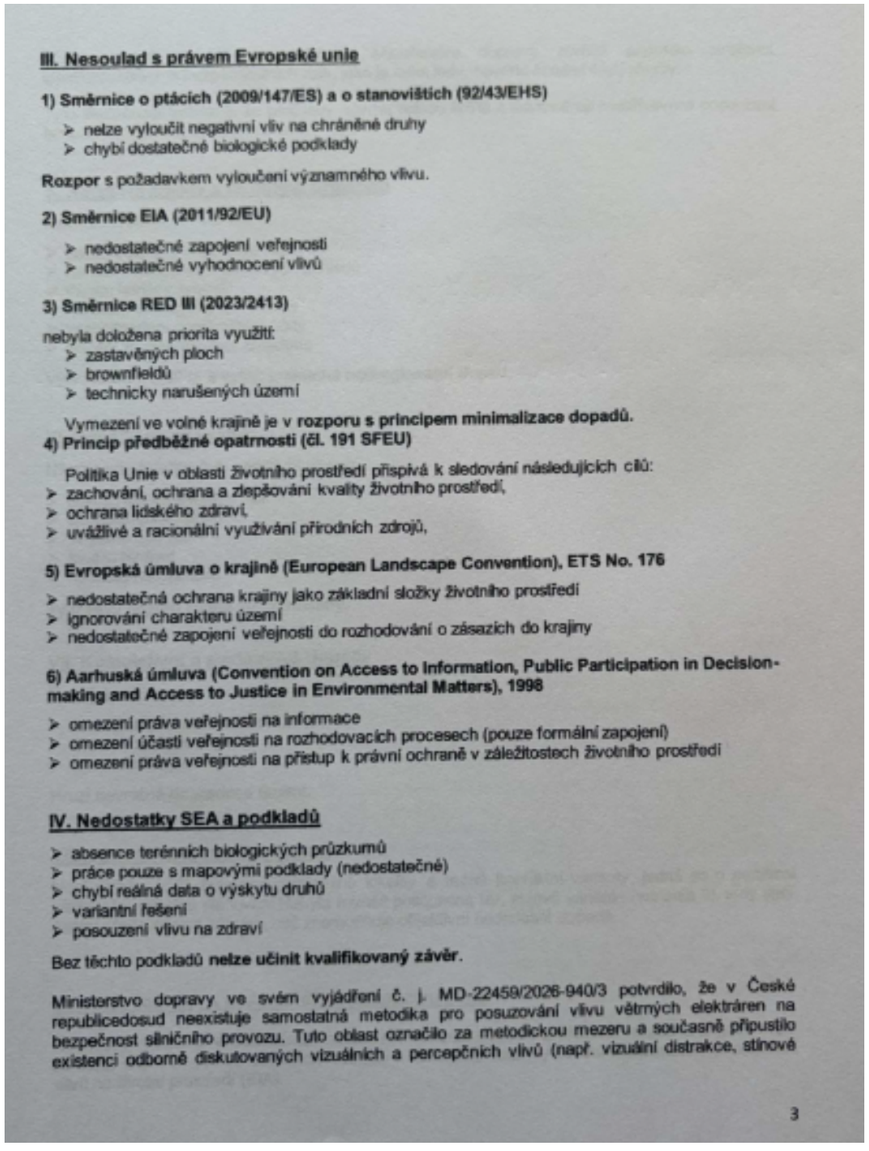	zákona č. 249/2025 Sb. (ZOZE) zákona č. 114/1992 Sb. (ZOPK), směrnice RED III, směrnice o ochraně volně žijících ptáků a směrnice o stanovištích. Vymezení akceleračních oblastí a podmínky v územních opatřeních jsou stanoveny na základě zákona a v jeho mezích. Dopad na veřejné zájmy byl posouzen VVURÚ.

Poř. č.	Připomínkové místo	Číslo jednací	Článek	AO	Připomínka	Vyhodnocení
					efekty, noční překážkové osvětlení). Ministerstvo dopravy rovněž připustilo existenci identifikovatelných bezpečnostních rizik, jako je odlet ledu, havárie či odlet částí stavby. Tyto skutečnosti potvrzují, že podklady návrhu nejsou úplné a neumožňují kvalifikované posouzení bezpečnostních dopadů na dopravu. **V. Narušení krajiny a životního prostředí** Navržené řešení povede k: ➢ zásadní změně krajinného rázu ➢ narušení horizontů a dálkových pohledů ➢ vzniku bariér v krajině ➢ narušení ekologické konektivity ➢ znehodnocení zemědělské půdy ➢ zničení migračních tras živočichů Výška staveb (180 m a vyšší) **znamená nadregionální dopad**. **VI. Dopady na obyvatele** Návrh nedostatečně řeší negativní vliv na: ➢ hluk a nízkofrekvenční hluk ➢ stroboskopický efekt ➢ světelné zatížení ➢ kvalitu bydlení ➢ hodnotu nemovitostí Tyto **vlivy nejsou řádně vyhodnoceny.** **VII. Kumulativní a systémové dopady** Není řešeno: ➢ souběžné působení více projektů ➢ celkové zatížení území ➢ únosnost krajiny Hrozí **nevratná degradace území**. **VIII. Absence variantního řešení** Není doloženo, že byly posuzoványjiné lokality a méně konfliktní varianty, jedná se o porušení základního principu plánování.Nebyla rovněž posouzena tzv. nulová varianta (varianta 0), tedy stav území před realizací záměru, což znemožňuje objektivní hodnocení dopadů. **IX. Vyloučení EIA a nedostatečné posouzení vlivů** Navržené vymezení akceleračních oblastí má zásadní dopad i z hlediska následného povolování záměrů, neboť v těchto oblastech dochází k omezení, resp. vyloučení standardního posuzování vlivů na životní prostředí (EIA). 4	

Poř. č.	Připomínkové místo	Číslo jednací	Článek	AO	Připomínka	Vyhodnocení
					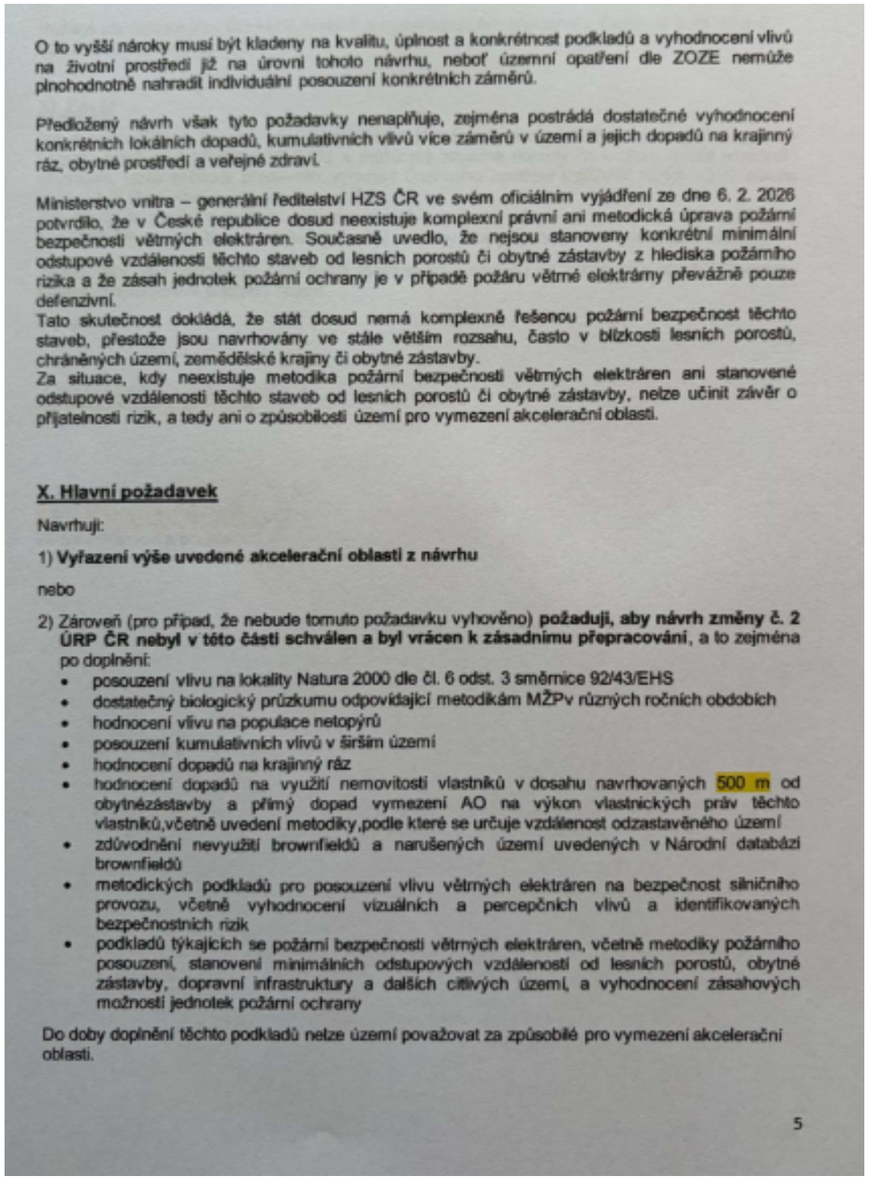	

O to vyšší nároky musí být kladeny na kvalitu, úplnost a konkrétnost podkladů a vyhodnocení vlivů na životní prostředí již na úrovni tohoto návrhu, neboť územní opatření dle ZOZE nemůže plnohodnotně nahradit individuální posouzení konkrétních záměrů.

Předložený návrh však tyto požadavky nenaplňuje, zejména postrádá dostatečné vyhodnocení konkrétních lokálních dopadů, kumulativních vlivů více záměrů v území a jejich dopadů na krajinný ráz, obytné prostředí a veřejné zdraví.

Ministerstvo vnitra – generální ředitelství HZS ČR ve svém oficiálním vyjádření ze dne 6. 2. 2026 potvrdilo, že v České republice dosud neexistuje komplexní právní ani metodická úprava požární bezpečnosti větrných elektráren. Současně uvedlo, že nejsou stanoveny konkrétní minimální odstupové vzdálenosti těchto staveb od lesních porostů či obytné zástavby z hlediska požárního rizika a že zásah jednotek požární ochrany je v případě požáru větrné elektrárny převážně pouze defenzivní.
Tato skutečnost dokládá, že stát dosud nemá komplexně řešenou požární bezpečnost těchto staveb, přestože jsou navrhovány ve stále větším rozsahu, často v blízkosti lesních porostů, chráněných území, zemědělské krajiny či obytné zástavby.
Za situace, kdy neexistuje metodika požární bezpečnosti větrných elektráren ani stanovené odstupové vzdálenosti těchto staveb od lesních porostů či obytné zástavby, nelze učinit závěr o přijatelnosti rizik, a tedy ani o způsobilosti území pro vymezení akcelerační oblasti.

X. Hlavní požadavek

Navrhuji:

1) **Vyřazení výše uvedené akcelerační oblasti z návrhu**

nebo

2) Zároveň (pro případ, že nebude tomuto požadavku vyhověno) **požaduji, aby návrh změny č. 2 ÚRP ČR nebyl v této části schválen a byl vrácen k zásadnímu přepracování**, a to zejména po doplnění:

- posouzení vlivu na lokality Natura 2000 dle čl. 6 odst. 3 směrnice 92/43/EHS
- dostatečný biologický průzkumu odpovídající metodikám MŽPv různých ročních obdobích
- hodnocení vlivu na populace netopýrů
- posouzení kumulativních vlivů v širším území
- hodnocení dopadů na krajinný ráz
- hodnocení dopadů na využití nemovitosti vlastníků v dosahu navrhovaných 500 m od obytnézástavby a přímý dopad vymezení AO na výkon vlastnických práv těchto vlastníků,včetně uvedení metodiky,podle které se určuje vzdálenost odzastavěného území
- zdůvodnění nevyužití brownfieldů a narušených území uvedených v Národní databázi brownfieldů
- metodických podkladů pro posouzení vlivu větrných elektráren na bezpečnost silničního provozu, včetně vyhodnocení vizuálních a percepčních vlivů a identifikovaných bezpečnostních rizik
- podkladů týkajících se požární bezpečnosti větrných elektráren, včetně metodiky požárního posouzení, stanovení minimálních odstupových vzdáleností od lesních porostů, obytné zástavby, dopravní infrastruktury a dalších citlivých území, a vyhodnocení zásahových možností jednotek požární ochrany

Do doby doplnění těchto podkladů nelze území považovat za způsobilé pro vymezení akcelerační oblasti.

5

Poř. č.	Připomínkové místo	Číslo jednací	Článek	AO	Připomínka	Vyhodnocení
					Podané připomínky jsou blanketní, podatel si vymezuje právo připomínky doplnit ve lhůtě 15 dnů ode dne veřejného projednání. **XI. Závěr** Návrh v předložené podobě není dostatečně odůvodněný, není podložen odbornými daty, je v rozporu s právními předpisy ČR i EU a může mít závažné dopady na krajinu, životní prostředí i obyvatele, proto požaduji především vyřazení Územního opatření k AOV98,AOS6,AOS9 návrhu Změny č. 2 Územního rozvojového plánu ČR. Pro případ, že tomuto požadavku nebude vyhověno, požaduji zásadní přepracování Návrhu Změny č. 2 ÚRP ČR tak, aby byl v souladu s právními předpisy a byly řádně vyhodnoceny jeho dopady. Žádám, aby tato připomínka byla řádně vypořádána v souladu se zákonem a aby bylo uvedeno konkrétní odůvodnění přijatého řešení. S pozdravem,	
8367.	Homola František	MMR-45418-2026-81	99czt	AOV66	Věc: Připomínka k návrhům Změny Č.2 Územního rozvojového plánu a územních opatření. Vznáším připomínku k Návrhu změny č.2 územního rozvojového plánu, Vyhodnocení vlivů návrhu změny č.2 územního rozvojového plánu na udržitelný rozvoj území, Návrhů jednotlivých územních opatření k akceleračním oblastem vymezených v návrhu změny č. 2 územního rozvojového plánu ke stanovené akcelerační zóně **AOV 66 Radostín**: ○ **VTE** mají negativní vliv na pohodu bydlení, není provedeno zjištění a hodnocení vlivu hluku, světelných (stroboskopických) efektů ○ **akcelerační zóna** je stanovena na nejlepších pozemcích sloužících k zemědělskému hospodaření - vysoce chráněné půdy (I. a II třída ochrany) ○ **zóna znehodnotí ceny** nemovitostí ○ **zóna s VTE znehodnotí oblast** pro agroturistiku a cykloturistiku ○ **oblast bude nezajímavá** pro rekreaci a odpočinek **Nesouhlasím** s návrhem akcelerační **zóny AOV66 Radostín v katastrálním území Radostína nad Oslavou.**	**Akceptováno.** Akcelerační oblast AOV66 Radostín byla vypuštěna.
8368.	Obec Hýsly	MMR-45419-2026-81	99czzp	AOV94	PODMÍNKA • K NÁVRHU ZMĚNY Č. 2 ÚZEMNÍHO ROZVOJOVÉHO PLÁNU V ROZSAHU VYMEZENÍ AKCELERAČNÍ OBLASTI AOV94 MOŠTĚNICE • K VYHODNOCENÍ VLIVŮ NÁVRHU ZMĚNY Č. 2 ÚZEMNÍHO ROZVOJOVÉHO PLÁNU NA UDRŽITELNÝ ROZVOJ ÚZEMÍ • K NÁVRHU OPATŘENÍ OBECNÉ POVAHY PRO AKCELERAČNÍ OBLAST AOV94 MOŠTĚNICE Identifikační údaje podatele: Obec Hýsly IČ: 00488453 Sídlo: Hýsly 100, PSČ 69650 Zmocněnec: Bc. Libor Orság, DiS. IDDS: kbaa2qa Dotčené území: AOV94 Moštěnice Katastrální území obcí Hýsly, Ježov, Labuty, Moravany, Skalka, Vřesovice v Jihomoravském kraji Text připomínky: Konání veřejného projednání a zveřejnění bylo oznámeno veřejnou vyhláškou Ministerstva pro místní rozvoj ze dne 14. 4. 2026, č. j. MMR-25750/2026-81, jejíž součástí byla i informace o možnosti podat do 15 dnů ode dne veřejného projednání (tj. do 1. června 2026 včetně) písemně své připomínky k projednávanému návrhu Změny č. 2 Územního rozvojového plánu, k Vyhodnocení vlivů návrhu Změny č. 2 Územního rozvojového plánu na udržitelný rozvoj území a také k návrhům jednotlivých	**Akceptováno.** Akcelerační oblast AOV94 Moštěnice byla vypuštěna.

Poř. č.	Připomínkové místo	Číslo jednací	Článek	AO	Připomínka	Vyhodnocení
					územních opatření. V pátek 15. května 2026 proběhlo veřejné projednání a zveřejnění návrhu Změny č. 2 Územního rozvojového plánu (14. 4. 2026), Vyhodnocení vlivů návrhu Změny č. 2 Územního rozvojového plánu na a udržitelný rozvoj území a návrhů jednotlivých územních opatření k akceleračním oblastem vymezeným v návrhu Změny č. 2 Územního rozvojového plánu. Podatel tímto podává připomínku k návrhu Změny č. 2 Územního rozvojového plánu v rozsahu vymezení akcelerační oblasti AOV94 Moštěnice, k Vyhodnocení vlivů návrhu Změny č. 2 Územního rozvojového plánu na udržitelný rozvoj území a také k návrhu opatření obecné povahy pro akcelerační oblast AOV94 Moštěnice. Žádá, aby návrh Změny č. 2 ÚRP v rozsahu vymezení akcelerační oblasti AOV94 Moštěnice nebyl schválen a aby opatření obecné povahy pro akcelerační oblast AOV94 Moštěnice nebylo vydáno. Vedou jej k tomu následující důvody. I. PRAVIDLA PRO VYMEZOVÁNÍ AKCELERAČNÍCH OBLASTÍ Základní právní rámec pro vymezování akceleračních oblastí je dán směrnicí EU 2018/2001, ve znění směrnice Evropského parlamentu a Rady (EU) 2023/2413 ze dne 18. října 2023 kterou se mění směrnice (EU) 2018/2001, nařízení (EU) 2018/1999 a směrnice 98/70/ES, pokud jde o podporu energie z obnovitelných zdrojů, a zrušuje směrnice Rady (EU) 2015/652, tzv. směrnicí RED III, zejména jejím čl. 15c. Do českého práva byla úprava transponována zákonem č. 249/2025 Sb., o urychlení využívání některých obnovitelných zdrojů energie a o změně souvisejících zákonů (zákon o urychlení využívání obnovitelných zdrojů energie), tzv. ZOZE. Plynou z nich tato pravidla, podmínky a limity pro vymezování akceleračních oblastí: - Přednostně mají být využity umělé a zastavěné plochy (střechy a fasády budov, dopravní infrastruktura a její bezprostřední okolí, parkoviště, zemědělské stavby a stavby pro průmysl, skládky, území narušená povrchovou těžbou, umělé vodní útvary, případně objekty technické vodohospodářské infrastruktury, a dále znehodnocená půda, kterou nelze využívat pro zemědělství (čl. 15c bod 1. a) i) směrnice RED III, § 4 odst. 3 ZOZE; mezi citovanými ustanoveními jsou drobné distinkce, které však nemají pro účely této připomínky praktický význam). - Zcela vyloučeny jsou lokality sítě Natura 2000, tj. evropsky významné lokality a ptačí oblasti, a dále zvláště chráněná území a území, které stanoví vláda nařízením s ohledem na ochranu životního prostředí, státní památkovou péči, obranu a bezpečnost státu, lázeňství, letectví nebo veřejnou meteorologickou službu (čl. 15 bod 1 a) ii) směrnice RED III, § 4 odst. 1 ZOZE). - Akcelerační oblast nelze vymezit tak, aby měla významné dopady na životní prostředí a na zájmy obrany a bezpečnosti státu. Posouzení dopadů na životní prostředí musí vycházet z dostatečného množství relevantních dat. Je nezbytné provést průzkum výskytu volně žijících živočichů a planě rostoucích rostlin, vymezení akcelerační zóny podléhá posouzení vlivů na životní prostředí podle směrnice Evropského parlamentu a Rady 2001/42/ES a případně, též posouzení podle čl. 6 odst. 3 směrnice 92/43/EHS, tzn. posouzení SEA a naturovému posouzení (čl. 15c bod 1. a) iii) směrnice RED III, § 4 odst. 2 ZOZE) - Pro akcelerační oblasti je nezbytné stanovit individuální podmínky a zmírňující opatření, aby se zabránilo možným nepříznivým dopadům na životní prostředí. Tyto podmínky a opatření musí být zaměřeny na specifika jednotlivých oblastí, na technologii, která v nich má být zavedena a na zjištěný dopad na životní prostředí (čl. 15c bod 1. b) směrnice RED III). Podmínky a zmírňující opatření jsou v českém prostředí stanovovány v územním opatření o podmínkách a zmírňujících opatřeních podle § 6 a § 7 ZOZE, které musí vycházet z vyhodnocení vlivů na udržitelný rozvoj území podle § 8 téhož zákona. Ustanovení § 11 odst. 2 ZOZE specifikuje požadavky na obsah územního opatření s ohledem na ochranu přírody a krajiny, volně žijících ptáků, a zvláště chráněných druhů živočichů, cíle a ochrany povrchových vod. Návrh podmínek a zmírňujících opatření má vycházet z limitů využití území v akcelerační zóně, druhu obnovitelného zdroje energie, pro který je tato oblast vymezována, a předpokládaných dopadů záměrů pro využití obnovitelného zdroje energie na životní prostředí a veřejné zdraví.	

Poř. č.	Připomínkové místo	Číslo jednací	Článek	AO	Připomínka	Vyhodnocení
					- ZOZE také v § 3 odst. 2 upravuje kritéria, které mají být hodnocena při vymezování nezbytných oblastí, v nichž jsou následně vymezovány akcelerační zóny. Je jimi odhadovaný vývoj a celkový plánovaný instalovaný výkon výroben energie z obnovitelného zdroje, dostupnost energie z obnovitelného zdroje a potenciál výroben energie z obnovitelného zdroje, předpokládaná poptávka po energii, dostupnost příslušné energetické infrastruktury, včetně sítí, zařízení pro ukládání energie a dalších nástrojů flexibility, nebo potenciál k vybudování nebo modernizaci takové infrastruktury. ZOZE je na podzákonné úrovni proveden nařízením vlády č. 507/2025 Sb., o stanovení území, na kterých nelze vymezovat akcelerační oblasti. - Jeho § 2 podrobněji specifikuje, že akcelerační oblasti nelze vymezit na území: a) ochranných pásem zvláště chráněných území, b) nadregionálních biocenter územních systémů ekologické stability, c) biotopů vybraných zvláště chráněných druhů rostlin a živočichů, d) mokřadů chráněných podle Úmluvy o mokřadech mající mezinárodní význam především jako biotopy vodního ptactva, e) aktivních zón záplavových území, f) ochranných pásem vodních zdrojů I. stupně, g) ložisek strategického významu, h) památkových rezervací, i) památkových zón, j) statků zapsaných na Seznamu světového dědictví a jejich nárazníkových zón, k) nemovitých národních kulturních památek a nemovitých kulturních památek, l) vnitřních území lázeňských míst, m) přírodních léčivých zdrojů a zdrojů přírodní minerální vody a jejich ochranných pásem I. stupně, n) objektů důležitých pro obranu státu podle § 29 odst. 2 písm. a) až c) zákona o zajišťování obrany České republiky a jejich ochranných pásem, nebo o) stanoveném v nařízení vlády č. 359/2024 Sb., o stanovení vymezených území s dopadem na stavby pro výrobu energie z obnovitelných zdrojů s celkovým instalovaným výkonem do 50 kW. - Akcelerační oblasti pro výrobny elektřiny využívající energii slunečního záření dále nelze vymezit na území: a) zemědělského půdního fondu se zemědělskou půdou I. a II. třídy ochrany, nebo b) pozemků určených k plnění funkcí lesa (§ 3 nařízení vlády č. 507/2025). - Akcelerační oblasti pro výrobny elektřiny využívající energii větru dále nelze vymezit na území: a) pozemků určených k plnění funkcí lesa zařazených do kategorie lesů ochranných a lesů zvláštního určení, b) civilních a vojenských letišť a jejich ochranných pásem, c) leteckých zabezpečovacích zařízení a jejich ochranných pásem, d) vymezeném Ministerstvem obrany v zájmu zajišťování obrany a bezpečnosti státu podle § 36 odst. 1 nebo § 317 odst. 2 stavebního zákona, e) zájmových oblastí meteorologických radarů pro výkon veřejné meteorologické služby, které tvoří kruh o poloměru 5 km se středem v místě radaru, nebo f) zájmových oblastí meteorologických stanic pro výkon veřejné meteorologické služby, které tvoří kruh o poloměru 1 km se středem v místě stanice (§ 4 odst. 1 nařízení vlády č. 507/2025). Nad rámec výše uvedeného stanovuje Návrh Změny č. 2 Územního rozvojového plánu výkonové kritérium. V čl. 19 definuje akcelerační oblast jako oblast pro zrychlené zavádění obnovitelných zdrojů energie celostátního významu s předpokládaným potenciálem výkonu nad 50 MW. II. CHARAKTERISTIKA ÚZEMÍ, KDE BYLA VYMEZENA AOV94 MOŠTĚNICE – ZÁKLADNÍ IDENTIFIKACE PROBLEMATICKÝCH BODŮ A VĚCNÝCH DŮVODŮ PROTIPRÁVNOSTI VYMEZENÍ AOV94 A SOUVISEJÍCÍHO ÚZEMNÍHO OPATŘENÍ Návrh Změny č. 2 Územního rozvojového plánu vymezuje AOV94 Moštěnice na území Jihomoravského kraje, obcí Hýsly, Ježov, Labuty, Moravany, Skalka, Vřesovice. V těsném sousedství se nachází též katastr obce Čeložnice a Žádovice. Výřez z koordinačního výkresu, návrh změny č. 2 Územního rozvojového plánu Z výřezu koordinačního výkresu návrhu Změny č. 2 je zřejmé, že prakticky celá AOV94 se nachází na území I. a II. třídy ochrany zemědělského půdního fondu (žlutá plocha), tedy na nejkvalitnější zemědělské půdě. V těsné blízkosti AOV94 se nachází evropsky významná lokalita větší než 50 ha (plocha s červeným šrafováním a piktogramem jehličnanu) – konkrétně se jedná o evropsky významnou lokalitu Chřiby, biotop zvláště chráněných druhů velkých savců (plocha se světle oranžovým šrafováním) a nadregionální biokoridor NRBK159. Na téměř celém území pohoří Chřiby byl vyhlášen také přírodní park Chřiby (vyhláškou ONV Kroměříž, kterou se zřizuje oblast klidu Chřiby, přehlášeno nařízením OÚ Kroměříž č. 2/1996 ze dne 8. 11. 1996 o zřízení přírodního parku Chřiby, dále nařízením Okresního úřadu Uherské Hradiště č.	

Poř. č.	Připomínkové místo	Číslo jednací	Článek	AO	Připomínka	Vyhodnocení
					1/2000 ze dne 10. 4. 2000 a nařízením OÚ Zlín č. 8/2000 ze dne 5. 12. 2000). Oblast je tedy chráněna také v režimu § 12 zákona č. 114/1992 Sb., o ochraně přírody a krajiny, pro svůj krajinný ráz a soustředěné estetické a přírodní hodnoty. Tyto hodnoty z oblasti činí také významný turistický a rekreační cíl. Na území akcelerační oblasti i v blízkém okolí se nachází citlivé druhy ptáků, a to krkavec velký, luňák červený, moták lužní, moták pochop, ptáci biotopově zajímavé krajiny (pěnice vlašská, vlha pestrá ťuhýk obecný) aj. Lze uvažovat též výskyt citlivých druhů netopýrů (netopýr velký, netopýr hvízdavý, netopýr nejmenší aj.). Mapa vymezení oblasti z přílohy č. 1 k Vyhodnocení vlivů návrhu změny č. 2 Územního rozvojového plánu na udržitelný rozvoj území III. NESPLNĚNÉ KRITÉRIUM VÝKONU 50 MW A EFEKTIVITY 10 MW NA KM2 Provoz větrných elektráren v ploše AOV94 Moštěnice by byl v důsledku zemědělského obhospodařování znemožněn po podstatnou část roku – pro 247 dní. Bod 3.2 písm. a) návrhu územního opatření pro akcelerační oblast AOV94 Moštěnice stanoví, že provozovatel větrné elektrárny zajistí vypnutí větrné elektrárny ve dnech orby a sklizně a po pět následujících kalendářních dnů po těchto událostech na pozemcích do vzdálenosti 1000 m od stožáru větrné elektrárny. V akcelerační oblasti AOV94 Moštěnice hospodaří dle záznamů z veřejného registru půdy – LPIS mimo jiné tyto zemědělské subjekty: PODCHŘIBÍ JEŽOV, a.s., IČO 60700378, Skalka 47, 696 48 Skalka; VINAŘSTVÍ MIKROSVÍN MIKULOV a.s., IČO 26950600, Nádražní 980/29, 692 01 Mikulov; Miloš Crhounek, Kostelec, IČO 76300706; AGRO Žádovice s.r.o., IČO 29201098, č.p. 286, 696 49 Žádovice; VSV, a.s., IČO 25331850, Vlkošská 379, 696 42 Vracov; Farma Žádovice s.r.o., IČO 04924193, č.p. 40, 696 49 Žádovice. Tzv. zmírňujícím opatřením dotčená plocha stanovená dle bodu 3.2 písm. a) je mimořádně rozsáhlá a pro danou plochu AOV94 neúměrná. Ochranný perimetr vypínání kolem jedné větrné elektrárny je kruh o poloměru 1000 m, tedy plocha 3,14 km², resp. 314 ha. Při pořizovatelem předpokládaných 10 stožárech činí prostý součet takto dotčených ploch 31 km², resp. 3 141 ha. To je přibližně 8,6násobek celé rozlohy akcelerační oblasti AOV94 (366,13 ha). Jelikož mají být jednotlivé stožáry od sebe vzdáleny minimálně 750 m, budou se kruhy o poloměru 1000 m nutně významně překrývat, protože vzdálenost jejich středů bude menší než součet poloměrů. Již při vzdálenosti dvou stožárů 750 m činí překryv dvou takových kruhů přibližně 1,6 km², resp. 168 ha. Přesnou jedinečnou výměru plochy, na níž bude docházet k vypínání, lze stanovit až podle skutečného rozmístění stožárů. Již nyní je však zřejmé, že tzv. zmírňující opatření – vypínání se bude týkat prakticky celé akcelerační oblasti a významně přesáhne i do jejího okolí. Na pozemcích uvedených hospodařících subjektů se podle podkladů z LPIS v území pěstují zejména tyto plodiny: pšenice setá ozimá, směs pro krmný biopás, trávy pro ochranné pásy, slunečnice roční, kukuřice na zrno, ječmen ozimný víceřadý, tritikale jarní, řepka ozimá a vinná réva. Vedle toho je nutno započíst i opakované zásahy do půdy prováděné bez ohledu na konkrétní plodinu, zejména jarní orbu, podmítku, letní přípravu půdy a podzimní až zimní orbu. Při zohlednění obvyklých agrotechnických lhůt včetně pětidenního navazujícího období podle bodu 3.2 písm. a) lze pro jednotlivé plodiny a práce vymezit tyto úseky roku: − jarní orba a předseťová příprava půdy: 10. březen – 10. duben, celkem cca 32 dní; − směs pro krmný biopás: 20. květen – 10. červen, celkem cca 22 dní; − trávy pro ochranné pásy: 1. červen – 25. červen, celkem cca 25 dní; − ječmen ozimný víceřadý: 15. červen – 10. červenec, celkem cca 26 dní; − řepka ozimá: 25. červen – 25. červenec, celkem cca 31 dní; − pšenice setá ozimá: 5. červenec – 5. srpen, celkem cca 32 dní; − tritikale jarní: 15. červenec – 10. srpen, celkem cca 27 dní; − letní příprava půdy po sklizni a před setím ozimů (podmítka/orba/předseťová příprava): 20. červenec – 15. září, celkem cca 58 dní; − slunečnice roční: 10. září – 10. říjen, celkem cca 31 dní; − vinná réva: 15. září – 31. říjen, celkem cca 47 dní; − kukuřice na zrno: 20. září – 20. listopad, celkem cca 62 dní; − podzimní a zimní orba: 25. říjen – 20. prosinec, celkem cca 57 dní.	

Poř. č.	Připomínkové místo	Číslo jednací	Článek	AO	Připomínka	Vyhodnocení
					Po sloučení uvedených překrývajících se období vychází, že provoz větrných elektráren by byl v důsledku bodu 3.2 písm. a) nemožný nejméně po dobu cca 247 dní v roce. Bez omezení tak zbývá pouze cca 118 dní v roce, tedy přibližně 32,3 % kalendářního roku. Jestliže odůvodnění návrhu územního opatření pro AOV94 pracuje s odhadovaným maximálním celkovým instalovaným výkonem 35 MW, pak po zohlednění provozního omezení podle bodu 3.2 písm. a) klesá využitelný podíl provozních dní orientačně na cca 32 %, a tím i reálně využitelný indikativní výkon přibližně na 11,3 MW (32 % z 35 MW). Rozsah zemědělského obhospodařování v akcelerační oblasti AOV94 Moštěnice a v jejím bezprostředním okolí je natolik vysoký a časově rozprostřený, že podmínka vypínání větrných elektráren ve dnech orby a sklizně a po pět následujících dnů prakticky znemožňuje jejich celoroční provoz. Z deklarovaného odhadovaného výkonu 35 MW tak po zohlednění zemědělského obhospodařování půdy zbývá pouze omezeně využitelný výkon kolem 11,3 MW. Reálný indikativní výkon AOV94 tedy nedosahuje ani jedné čtvrtiny prahového kritéria 50 MW, které stanovuje návrh změny č. 2 Územního rozvojového plánu. Doplňující údaj o hustotě výkonu: SEA (příloha 5 návrhu Změny č. 2 Územního rozvojového plánu) na str. 145 stanoví, že "cílový instalovaný výkon v obou typech oblastí by měl optimálně dosahovat alespoň 10 MW na km²". Pro AOV94 by optimální cílový výkon činil alespoň 37 MW. Deklarovaný indikativní výkon 35 MW odpovídá hustotě 9,46 MW/km² (méně než optimum). Po aplikaci bodu 3.2. písm. a) klesá hustota na cca 3,05 MW/km², tedy na 30 % optimální hodnoty. AOV94 je tedy zónou nesplňující stanovené podmínky ani absolutního výkonu ani relativní hustoty představující efektivitu plochy. IV. PROTIPRÁVNOST VYMEZENÍ AKCELERAČNÍ OBLASTI NA ÚZEMÍ S PŮDAMI I. A II. TŘÍDY OCHRANY ZEMĚDĚLSKÉHO PŮDNÍHO FONDU Podstatná část plochy AOV94 se nachází na území I. a II. třídy ochrany zemědělského půdního fondu, tedy na nejkvalitnější a nejúrodnější zemědělské půdě, přestože podle pravidel RED III a ZOZE (čl. 15c bod 1. a) i) směrnice RED III a § 4 odst. 3 ZOZE) má být pro tyto účely primárně využívána půda, která nemůže sloužit zemědělskému obhospodařování. Byť ani jeden z uvedených předpisů využití úrodné půdy výslovně nezakazuje, je zřejmé, že směřuje právě k tomuto cíli. Přesto české nařízení vlády č. 507/2025 zapovídá vymezení akcelerační oblasti na území s půdami I. a II. třídy pouze pro akcelerační oblasti pro výrobny elektřiny využívající energii slunečního záření, nikoli pro výrobny elektřiny využívající energii větru (viz jeho §§ 3 a 4). Přístup vládního nařízení přebírá i návrh Změny č. 2 Územního rozvojového plánu. Z textové části jejího odůvodnění (body 132 a násl.) vyplývá, že mezi FVE a VTE rozlišuje proto, že FVE intenzivně využívají plochu vymezené oblasti, kdežto VTE extenzivně. Uvádí, jakým způsobem byla vypočítána odhadovaná plocha záboru zemědělské půdy, se závěrem, že s ohledem na způsob vyhodnocení této otázky „nebylo možné se vyhnout zemědělským půdám I. a II. třídy ochrany, zejména proto, že umístění jednotlivých záměrů v rámci akcelerační oblasti nelze smysluplně odhadovat.“ Prakticky totožné informace nalezneme též ve Vyhodnocení vlivů návrhu Změny č. 2 Územního rozvojového plánu na udržitelný rozvoj území (viz zejména str. 107). To na dalších místech zmiňuje také problematiku „mixu“ jednotlivých půd v konkrétní oblasti. Takový přístup je v rozporu se smyslem a účelem s čl. 15c bod 1. a) i) měrnice RED III i § 4 odst. 3 ZOZE. Jak již bylo uvedeno, oba předpisy kladou důraz na to, aby byly akcelerační zóny vymezovány na znehodnocené půdě, kterou nelze zemědělsky využít. Z toho plyne, že půdu, kterou jde zemědělsky obhospodařovat, je možné pro účely VTE či FVE využít pouze tehdy, nelze-li pro tyto účely najít dostatek půdy vhodnější. Využití půdy nejúrodnější pak může přijít na pořad dne pouze zcela výjimečné a v co nejmenším možném rozsahu, nenacházíme-li ani neúrodnou ani méně úrodnou půdu, která by mohla pro tyto účely sloužit. Důvody k takovému postupu musí být obhajitelné též ve světle dalších podmínek směrnice a zákona (zejména musí být podložené relevantními daty).	

Poř. č.	Připomínkové místo	Číslo jednací	Článek	AO	Připomínka	Vyhodnocení
					Návrh Změny č. 2 územního rozvojového plánu ani Vyhodnocení vlivů návrhu Změny č. 2 územního rozvojového plánu na udržitelný rozvoj území takové důvody neobsahuje. Je naprosto nepřípustné odůvodňovat využití nejúrodnější zemědělské půdy nedokonalostí zvoleného výpočtu odhadu záboru. Je věcí pořizovatele, aby zvolil takovou metodu, která bude dostatečně funkční pro účely mapování situace a následného vymezení akcelerační zóny, a nedostatky vlastní práce nemůže „dohánět“ tím, že porušuje unijní i českou legislativu. Zmíněná problematika mixu rozdílně úrodných půd v konkrétní oblasti může být za určitých okolností významná, stále ale platí, že primárně mají být akcelerační oblasti vymezovány na půdě bez zemědělského potenciálu. Proč byla AOV94 Moštěnice vymezena v oblasti, jejíž převážnou část tvoří zemědělsky využitelná půda, z podstatné části navíc půda nejúrodnější, se z uvedených dokumentů nedozvídáme. Lze si představit situaci, kdy s ohledem na konkrétní podmínky v území dojde k vymezení akcelerační zóny v ploše s převážně neúrodnou půdou, z důvodu zmiňovaného „mixu“ však okrajově dojde i k záboru zemědělsky využitelné půdy (co nejméně úrodné). O takovou situaci se však v případě AOV94 nejedná, když většina odhadovaného záboru se týká právě půdy I. a II. třídy ochrany. Výřez z tabulky Zábor zemědělského půdního fondu v návrhu změny ÚRP, příloha č. 4 Vyhodnocení vlivů návrhu Změny č. 2 Územního rozvojového plánu na udržitelný rozvoj území Dále je třeba zopakovat, že jak směrnice RED III., tak ZOZE, zapovídají vymezení akcelerační zóny v území, kde by to mohlo mít významný vliv na životní prostředí. Posouzení této otázky musí být založeno na dostatečném množství informací, musí mu předcházet vyhodnocení SEA a toto vyhodnocení musí být s ohledem na požadavky směrnice RED III individualizované (čl. 15c bod 1. a) iii) směrnice RED III, § 4 odst. 2 ZOZE, čl. 15c bod 1. b) směrnice RED III, §§ 6 až 8 ZOZE). Individualizované vyhodnocení dopadů záboru zemědělské půdy ve vztahu k území dotčených obcí však zcela chybí, neboť Vyhodnocení vlivů návrhu Změny č. 2 Územního rozvojového plánu na udržitelný rozvoj území řeší pouze celorepublikový kontext a zcela ignoruje jeho dopady v konkrétním území. To vše přesto, že AOV94 byla vymezena na podstatné části zemědělské půdy dotčených obcí, zejména obcí Labuty a Skalka. Z místního pohledu, který měl být do vyhodnocení vlivů zahrnut, bude mít vymezení AOV nepochybně významný vliv na životní prostředí, dojde tedy porušení citovaných ustanovení směrnice RED III i ZOZE. V. NEDOSTATEČNÉ ZÁRUKY OCHRANY VEŘEJNÉHO ZDRAVÍ Stěžejním nedostatkem Vyhodnocení vlivů návrhu Změny č. 2 Územního rozvojového plánu na udržitelný rozvoj území je chybějící analýza dopadů vymezení akceleračních oblastí pro VTE na veřejné zdraví. Jedná se o naprosto zásadní problematiku, přesto je jí ve vyhodnocení věnováno jen několik dílčích zmínek (několik odstavců na stranách 83 a 90), žádná seriózní analýza představena nebyla. Vyhodnocení by mělo zahrnovat relevantní popis stávajícího stavu, tj. vymezit exponovanou populaci a citlivé skupiny obyvatel náchylnější k negativním vlivům VTE (viz k tomu např. WHO Enviromental Noise Guidelines for the European Region (2018)) a analyzovat stávající zátěž v dotčeném území. Dále by mělo obsahovat základní technický popis možných řešení VTE a jejich externích vlivů, tj. hlukové znečištění, vibrace, shadow flicker efekt a další světelné vlivy. Následovat by měl odborný a zdůvodněný odhad dopadů těchto vlivů na obyvatelstvo, a to se zvláštním zřetelem na citlivé skupiny obyvatel. V případě, že by tyto dopady byly zhodnoceny jako přijatelné, vyhodnocení by mělo navrhovat zmírňující a kompenzační opatření. Ve Vyhodnocení vlivů návrhu Změny č. 2 Územního rozvojového plánu na udržitelný rozvoj území se sice dočteme, za jakým počtem úmrtí v ČR je cukrovka, o obyvatelstvu obcí dotčených AOV94 a o stávající zátěži v území tam však nenalezneme vůbec nic. V blízkosti AOV94 se přitom nenachází jen standardní obytná zástavba, ale také domov pro seniory, školy a mateřské školy, konkrétně Charitní dům pokojného stáří Čeložnice, Základní škola a Mateřská škola Moravany, Mateřská škola Vřesovice, Mateřská škola Ježov a Mateřská škola Čeložnice, Dům s pečovatelskou službou Moravany, Speciální ZŠ Vřesovice, Rekreační zařízení Relaxx Čeložnice (ozdravné pobyty dětí). Ohledně externích vlivů VTE se ve Vyhodnocení vlivů návrhu změny č. 2 Územního rozvojového plánu na udržitelný rozvoj území dozvíme prakticky jedinou informaci: „Moderní větrné turbíny dnes splňují přísné hlukové limity – maximálně 50 dB ve dne a 40 dB v noci, při vzdálenosti 500 m od	

Poř. č.	Připomínkové místo	Číslo jednací	Článek	AO	Připomínka	Vyhodnocení
					obydlí. Hluk z moderních elektráren je srovnatelný se zvuky v domácnosti, či šuměním lesa.“ (str. 83 a 84). Toto konstatování je nepodložené a chybné. Není zřejmé, z čeho vychází závěr o splnění hygienických limitů 50 dB ve dne a 40 dB v noci. Žádná česká norma nestanovuje, že 500 m je odstupem, při kterém jsou limity splněny. Splnění hygienických limitů závisí na konkrétním typu zařízení, jeho instalovaném výkonu, výšce stožáru, rozmístění turbín v poli, atmosférických podmínkách (vítr, inverze, teplotní stratifikace) a terénu. Pro VTE výšky 200 m s instalovaným výkonem 4 až 6 MW vychází z hlukových modelů podle metodiky CNOSSOS- EU6 a podle normy ISO 9613-2, že splnění noční hladiny 40 dB vyžaduje v běžných podmínkách odstup 800 až 1 200 m, v podmínkách atmosférické inverze i podstatně více. Přirovnání hluku VTE k "šumění lesa" je nepřípustně bagatelizující a technicky nesprávné. Aerodynamický hluk lopatek VTE má specifické akustické vlastnosti odlišné od přírodního hluku: amplitudovou modulaci (charakteristický "swish-swish" efekt), tonální složku z otáčení rotoru a nízkofrekvenční složku v pásmu 20 až 200 Hz a infrazvuk pod 20 Hz. Hluk z větrných turbín je při stejné ekvivalentní hladině akustického tlaku více obtěžující než hluk z dopravy. Z odůvodnění Změny č. 2 Územního rozvojového plánu (str. 15) se přitom dozvídáme, že minimální vzdálenost od obytné zástavby 500 m byla stanovena ze zcela odlišných, než hygienických důvodů: „Při vymezení akceleračních oblastí ve vzdálenosti větší než 500 m od obytné zástavby sídel by již pro většinu oblastí znamenalo, že nedosáhnou požadované rozlohy 2,5 km² a rozsah akceleračních oblastí by nadále nesplnil požadovaný cíl vymezit akcelerační oblasti pro umísťování zdrojů energie o požadovaném výkonu 3 000 MW.“ Není třeba žádné složité úvahy na to, abychom došli k závěru, že postup by měl být přesně opačný: nejprve by měl být stanoven hygienický limit vzdálenosti VTE od obytné zástavby a teprve na tomto základě by mělo být zhodnoceno, zda lze v území akcelerační oblast vymezit, či nikoli. Pořizovatel dále sám v poznámce 2 na str. 15 odůvodnění uvádí, že podle srovnávací studie Joint Research Centre z roku 2025 „státy s vyšší hustotou sídel (Německo, Itálie, ale i ČR)“ pracují s většími odstupy než 500 m. Konkrétně se má situace následovně: Bavorsko (Spolková republika Německo) zavedlo zákonem ze dne 7. listopadu 2014 tzv. pravidlo 10H, podle kterého minimální odstup VTE od obytné zástavby činí desetinásobek celkové výšky turbíny. Pro VTE výšky 200 m to znamená 2 000 m. Pravidlo bylo novelou účinnou od února 2023 zmírněno pro určité typy ploch (priority spolkových zemí, brownfields, dálnice, železnice), avšak v základním režimu v Bavorsku zůstává platné. V Rakousku platí pro elektrárny s výkonem nad 0,5 MW požadavek minimální vzdálenosti od zastavěných oblastí od 1 000 m do 1 500 m (dle spolkové země). Pořizovatel si tedy je vědom toho, že vymezuje akcelerační oblast pro VTE v několikanásobně menší vzdálenosti od obytných zón, než jak postupují jiné členské státy při srovnatelných podmínkách. Deficity Vyhodnocení vlivů návrhu změny č. 2 Územního rozvojového plánu na udržitelný rozvoj území k nelze kompenzovat požadavkem na vyhotovení hlukové studie v následujících povolovacích procesech (str. 15 odůvodnění, podmínky a zmírňující opatření podle územního opatření pro jednotlivé AOV, včetně AOV94). Jak bylo opakovaně zmiňováno, pro účely vymezení akcelerační zóny je nezbytné provést vyhodnocení SEA, přičemž směrnice RED III a v návaznosti na to ZOZE kladou na obsah SEA v těchto případech specifické požadavky. Je tomu tak proto, že povolování záměrů FVE a VTE v akceleračních zónách nepodléhá – jako odchylka od obecně platných pravidel – vyhodnocení EIA v následujících fázích. Obecněji je tento přístup v rozporu se zásadou předběžné opatrnosti podle § 13 zákona č. 17/1992 Sb., o životním prostředí a čl. 191 odst. 2 Smlouvy o fungování EU. Z hlediska požadavků na strategické posouzení vlivů platí, že podstatné vlivy záměru musí být posouzeny již ve fázi koncepce a nelze je přesouvat do navazujícího povolovacího řízení. Pokud změna č. 2 Územního rozvojového plánu přenáší rozhodující otázky na pozdější fáze, porušuje též povinnost úplnosti SEA podle čl. 5 odst. 1 směrnice 2001/42/ES. Ve Vyhodnocení vlivů návrhu Změny č. 2 Územního rozvojového plánu na udržitelný rozvoj území	

Poř. č.	Připomínkové místo	Číslo jednací	Článek	AO	Připomínka	Vyhodnocení
					absentuje popis působeného infrazvuku, vibrací, shadow flicker efektu a další světelných vlivů. Požadavek na vyhodnocení vlivu stroboskopického efektu v navazujících řízení je nedostatečný a nepřípustný ze shodných důvodů, jako obdobná podmínka ohledně pozdější hlukové studie. Ohledně dopadů uvedených jevů na veřejné zdraví Vyhodnocení vlivů návrhu Změny č. 2 Územního rozvojového plánu na udržitelný rozvoj území na str. 91 uvádí: „Vlivy na hlukovou zátěž území mohou být spojeny zejména s provozem větrných elektráren, k hlukové zátěži se dále přidává stroboskopický efekt a vibrace. Toto působení může být potenciálně lokálně mírně až významně negativní a síla jeho působení bude záviset na počtu zdrojů těchto vlivů a jejich vzdálenosti od obytné zástavby (počtu a rozmístění VTE), ale i na okamžité síle větru a na řadě dalších faktorů. Nelze proto v případě VTE vyloučit významné ovlivnění (pravděpodobně negativní).“ O tom, jak konkrétně na obyvatelstvo působí vystavení hluku z VTE, vibracím a světelným vlivům se opět nedozvídáme vůbec nic. To vše za situace, kdy existují důvodné obavy, že dlouhodobé vystavení těmto vlivům má podstatné dopady na zdraví obyvatel, a to zejména citlivých skupin. Např. Ing. Markéta Miháliková, PhD. z Katedry pedologie a ochrany půd, Fakulty agrobiologie, potravinových a přírodních zdrojů České zemědělská univerzity v Praze ve své rešerši „Proč se větrné elektrárny nehodí do blízkosti obcí: vědecké důkazy o jejich negativních dopadech“, dostupné zde, hovoří mj. o působení infrazvuku produkovaného větrnými elektrárnami na centrální nervový systém a vlivu na mozkové vlny typu beta se závěrem, že dlouhodobá expozice infrazvuku může vést k chronickému stresu, únavě, podrážděnosti, poruchám spánku, zvýšenému tlaku a dalším psychosomatickým obtížím. Upozorňuje také na problematiku vibrací produkovaných VTE. Doporučená bezpečná vzdálenost větrných turbín by podle autorky měla být alespoň 1 500 m až 2 000 m. Co se naopak z Vyhodnocení vlivů dozvídáme, je obecný závěr, že VTE mohou mít významný negativní vliv na veřejné zdraví. Ve vztahu k AOV94 Vyhodnocení vlivů konkrétněji uvádí: „Předpokládaný zdroj hluku: max. 106 dB na jednu VTE, požadavek na vzdálenost od obytné zástavby min. 500 m (předpokládaná hluková zátěž v takové vzdálenosti cca 37 dB). Není předpoklad překračování hlukových limitů, možnost obtěžování v okrajové zástavbě v noční době. Vlivy na veřejné zdraví zanedbatelné. Hlukové vlivy v době výstavby jen z dopravy – zanedbatelné. (…) Z hlediska stroboskopického efektu nelze vyloučit v místech viditelnost VTE od obytné zástavby vystavení obyvatelstva flicker efektu se zanedbatelným vlivem na veřejné zdraví.“ Údaj o hlukové zátěži ve vzdálenosti 500 m se neopírá o žádná konkrétní data a výpočty, závěr o zanedbatelném vlivu na veřejné zdraví je neodůvodněný. Závěr o působení flicker efektu a jeho dopadu na obyvatelstvo je neodůvodněný absolutně. O dalších vlivech a jejich negativním působení na zdraví obyvatel není uvedeno nic. Jedná se tedy o zcela obecné a nepodložené vyjádření, které nevypovídá vůbec nic o tom, jaký vliv bude mít VTE na veřejné zdraví v obcích dotčených vymezením AOV94. S ohledem na princip předběžné opatrnosti je nutné předpokládat, že tento vliv bude významný v negativním slova smyslu, jak o něm hovoří obecná část Vyhodnocení vlivů. Závěrem a pro úplnost je vhodné uvést, že stanovené podmínky a zmírňující opatření (zmiňované požadavky na pořízení hlukové studie a vyhodnocení vlivu stroboskopického efektu v následných povolovacích procesech) ve skutečnosti vůbec nejsou podmínkami a zmírňujícími opatřeními ve smyslu směrnice RED III a ZOZE. Pořizovatel jimi pouze nepřípustně přenáší odpovědnost za zjištění relevantních okolností a přijetí konkrétních opatření na jiné subjekty v navazujících fázích celého procesu. Není v nich stanoveno jediné konkrétní opatření, které by mohlo vést k účinnému omezení vlivu VTE na veřejné zdraví. VI. NEDOSTATEČNÉ PODMÍNKY A ZMÍRŇUJÍCÍ OPATŘENÍ SLOUŽÍCÍ K OCHRANĚ VOLNĚ ŽIJÍCÍCH PTÁKŮ A NETOPÝRŮ, IGNOROVÁNÍ TĚSNÉ BLÍZKOSTI EVROPSKY VÝZNAMNÉ LOKALITY CHŘIBY, BIOTOPU ZVLÁŠTĚ CHRÁNĚNÝCH DRUHŮ VELKÝCH SAVCŮ A NADREGIONÁLNÍHO BIOKORIDORU Jak bylo uvedeno výše a plyne i z hodnocení karet akceleračních oblastí (příloha č. 2 Vyhodnocení vlivů návrhu Změny č. 2 Územního rozvojového plánu na udržitelný rozvoj území), na území akcelerační oblasti i v blízkém okolí se nachází citlivé druhy ptáků, a to krkavec velký, luňák červený, moták lužní, moták pochop, ptáci biotopově zajímavé krajiny	

Poř. č.	Připomínkové místo	Číslo jednací	Článek	AO	Připomínka	Vyhodnocení
					(pěnice vlašská, vlha pestrá ťuhýk obecný) aj. Lze uvažovat též výskyt citlivých druhů netopýrů (netopýr velký, netopýr hvízdavý, netopýr nejmenší aj.). Přesto územní opatření pro AOV94 nestanovuje žádné zmírňující opatření, které by skutečně a účinně směřovalo k ochraně těchto druhů, pouze generické podmínky bodů 3. 1 j) a 3. 2 a) a b), které jsou zcela nekonkrétní a pro ochranu zmiňovaných druhů nemají reálný význam. Územní opatření AOV99 neukládá žádný minimální odstup VTE od hnízdiště citlivých druhů ptáků. Bod 3. 2.a) územního opatření (vypínání VTE ve dnech orby a sklizně a pět dnů po nich do vzdálenosti 1 000 m od stožáru) cílí pouze na situace zvýšené atraktivity zemědělské krajiny pro ptáky vázané na obracenou půdu (husy, někteří dravci), pro jiné však význam nemá. Pro omezení kolizí s lopatkami rotoru mají být podle územního využity odpuzovače, nebo detekční systémy, ty však nejsou nijak blíže specifikovány a z ničeho neplyne, že se bude jednat o skutečně funkční mechanismy ochrany ptáků a netopýrů. Požadavek na využití nejmodernějších postupů je zcela vágní a nic neříkající (Podle čeho bude určeno, jaké technologie jsou nejmodernější a že jsou účinné?), sám o sobě proto nijak nezaručuje, že povede k tomu, aby se zabránilo možným nepříznivým dopadům na životní prostředí. Takto vymezené podmínky a zmírňující opatření nesplňují požadavky čl. 15c bod 1. b) směrnice RED III a navazující úpravy v ZOZE, neboť nevychází z žádných konkrétních informací a nepracují s konkrétním technologickým řešením. Reálně ke stanovení žádných podmínek a zmírňujících opatření nedošlo a vyhodnocení souvisejících otázek bylo opět zcela nepřípustně přeneseno do následné fáze – povolovacího procesu pro konkrétní záměry, které však bude probíhat ve zrychleném režimu a pro jehož vedení nejsou v územním opatření stanoveny žádné konkrétní podmínky. Uvedený přístup je v rozporu se zásadou předběžné opatrnosti. Vyhodnocení vlivů návrhu Změny č. 2 Územního rozvojového plánu na udržitelný rozvoj území a v návaznosti na to i samotný návrh Změny č. 2 Územního rozvojového plánu dále zcela ignoruje těsné sousedství Evropsky významné lokality Chřiby, biotopu zvláště chráněných druhů velkých savců a nadregionálního biokoridoru. Jejich existence nebyla ve vztahu k AOV94 vůbec řešena, nebylo provedeno žádné, dokonce ani obecné vyhodnocení dopadů vymezení AOV na chráněné druhy a v této souvislosti nebyly stanoveny žádné podmínky a zmírňující opatření. Porušení čl. 15c bod 1. a iii směrnice RED III, § 4 odst. 2 ZOZE, čl. 15c bod 1. b) směrnice RED III a §§ 6 až 8 a § 11 odst. 2 ZOZE je v tomto ohledu naprosto flagrantní. Podle § 45i odst. 1 zákona o ochraně přírody a krajiny podléhá jakákoliv koncepce nebo záměr, který může samostatně nebo ve spojení s jinými významně ovlivnit předmět ochrany nebo celistvost Evropsky významné lokality povinnému hodnocení důsledků na toto území, a to bez ohledu na to, zda se nachází uvnitř, nebo mimo lokalitu. Tato povinnost vyplývá také z čl. 6 odst. 3 až 4 směrnice Rady 92/43/EHS o stanovištích, která ukládá členským státům zajistit přísnou ochranu území Natura 2000 a posuzovat záměry, které mohou mít negativní vliv na udržitelnost předmětu ochrany. Také biotopy velkých savců jsou chráněny obecně, tj. bez ohledu na to, kde se potenciálně škodlivý záměr nachází. Je přitom nasnadě, že škodlivé vlivy VTE na zvířata přesahují hranice akcelerační zóny, a to principálně shodným způsobem, jako mají i za hranicemi AOV vliv na zdraví obyvatel. Také zvířata v sousedních oblastech budou zasažena hlukem, vibracemi a světelnými vlivy VTE. Součástí Vyhodnocení vlivů mělo být i posouzení těchto vlivů. VII. ZÁSAH DO KRAJINNÉHO RÁZU PŘÍRODNÍHO PARKU CHŘIBY Vymezení AOV94 výrazně negativně zasáhne do krajinného rázu přírodního parku Chřiby, protože umožňuje umístění VTE do jeho bezprostředního vizuálního zázemí. Vyhodnocení vlivů návrhu změny č. 2 Územního rozvojového plánu na udržitelný rozvoj území s touto skutečností počítá, míru zásahu však nepřípustně bagatelizuje a naopak přeceňuje význam přijatých podmínek a zmírňujících opatření stanovených v územním opatření AOV94. Vliv vymezení AOV94 měl být posouzen podle Metodického postupu posouzení vlivu navrhované stavby, činnosti nebo změny využití území na krajinný ráz, schváleného Ministerstvem životního prostředí. V rámci toho je nezbytné popsat záměr (zejména jeho rozsah a výšku), vymezit dotčený	

Poř. č.	Připomínkové místo	Číslo jednací	Článek	AO	Připomínka	Vyhodnocení
					krajinný prostor, identifikovat chráněné hodnoty krajinného rázu podle § 12 zákona o ochraně přírody a krajiny, vyhodnocení míry vlivu vymezení akcelerační oblasti a jeho celkové zhodnocení. Vyhodnocení vlivů návrhu Změny č. 2 Územního rozvojového plánu na udržitelný rozvoj území splnilo popsané kroky pouze částečně. Ve vztahu ke krajinné scenérii Chřibů je stěžejní, že vyhodnocení neobsahuje žádné konkrétní údaje o tom, jakým způsobem zasáhne výstavba VTE do krajinné scenérie a celkového krajinného rázu Chřibů. Vzhledem k tomu, že VTE jsou ze své povahy stavbami mající významný vliv na krajinný ráz lokality (z čehož ostatně vychází i odůvodnění změny č. 2 Územního rozvojového plánu, viz jeho str. 16), je absence těchto údajů naprosto zásadním deficitem znemožňujícím posouzení přípustnosti a přiměřenosti takového zásahu. Vyhodnocení vlivů (ani jiné podklady či vlastní odůvodnění změny č. 2 Územního rozvojového plánu) k tomu neuvádí jedinou konkrétní informaci a nesplňují proto požadavky čl. 15c bod 1. a) iii) směrnice RED III a § 4 odst. 2 ZOZE. Za těchto okolností je zcela nepodložený závěr ve Vyhodnocení návrhu Změny č. 2 Územního rozvojového plánu na udržitelný rozvoj území, že míra vlivu vymezení akcelerační oblasti na krajinný ráz je pouze mírně negativní. Ze shodných důvodů nelze hodnotit jako dostatečné přijaté podmínky a zmírňující opatření v územním opatření k AOV94 – body 3. 1 a) až d). Z ničeho neplyne, že limitování výšky VTE povede k eliminaci zásahu do krajinného rázu lokality, i nadále se bude jednat o stavby o výši až 200 m, které budou nepochybně tvořit vizuální dominantu území, a to dominantu technickou, svými rozměry a podobou zcela nezapadající do přírodní oblasti. Omezení výměry a materiálového provedení vedlejších staveb a zařízení nemá v tomto kontextu většího významu. Nejedná se tedy o účinná zmírňující opatření či podmínky podle čl. 15c bod 1. b) směrnice RED III a souvisejících ustanovení ZOZE. VIII. NEDOSTATEČNÁ OCHRANA VODNÍCH ZDROJŮ, PODZEMNÍCH VOD, POVRCHOVÝCH VOD Vyhodnocení SEA k územnímu opatření AOV94 uvádí: Povrchové a podzemní vody: AO protéká potok Moštěnka. AO je vymezena mimo záplavová území a mimo plochy povrchových vod a nevede ke zhoršení odtokových poměrů v území. Nenacházejí se zde ochranná pásma vodních zdrojů. Odpadní vody nevznikají, spotřeba vody je zanedbatelná jen v době výstavby, v době provozu nulová. Dešťové vody budou i nadále zasakovat do terénu v těsné blízkosti VTE a souvisejícího zařízení. Vlivy na povrchové a podzemní vody mohou nastat jen v době výstavby vlivem havárie vozidel nebo stavebních mechanismů (vliv je statisticky nepravděpodobný), při provozu může potenciálně nastat únik mazadel a trafoolejů – zanedbatelný vliv. Toto bude řešeno v navazujícím řízení zpracováním havarijních plánů, zajištěním sanačních prostředků. Vlivy na podzemní vody se předpokládají nulové nebo zanedbatelné. VTE jsou zakládány v malé hloubce pod terénem (2-4 m), s betonáží v malé ploše (cca 400 m2) a obvykle na vyvýšených místech. Z hlediska plošných i lokálních vlivů se jedná o hloubku a plochu, která nemůže proudění vod v území sledovatelným způsobem ovlivnit, v zanedbatelné míře se negativně může projevit jen v při povrchovém kolektoru v době výstavby. Podmínky a zmírňující opatření ÚO: Stanovena podmínka na ochranu mokřadů, pramenišť, vodních ploch a toků vyjma nezbytných křížení liniové dopravní a technické infrastruktury s vodním tokem. Opatření SEA: Navržené podmínky a zmírňující opatření ÚO řešeny dostatečně, bez dalšího návrhu dle SEA. Účinek: Přímý zanedbatelný Čas / Trvání: Krátkodobý zanedbatelný, dlouhodobý a trvalý nulový Vyhodnocení SEA k územnímu opatření AOV94 v části „Povrchové a podzemní vody“ je nedostatečné, vnitřně rozporné a neodpovídá skutečným vodním poměrům v území. SEA uvádí, že AOV94 protéká potok Moštěnka, současně však tvrdí, že akcelerační oblast je vymezena „mimo plochy povrchových vod“. Takový závěr je rozporný již sám o sobě. Podle vodního zákona - § 2 jsou povrchovými vodami vody přirozeně se vyskytující na zemském povrchu a útvarem povrchové vody je mimo jiné soustředění vody v korytě vodního toku i ve vodní	

Poř. č.	Připomínkové místo	Číslo jednací	Článek	AO	Připomínka	Vyhodnocení
					nádrži. Je-li tedy v území přítomen vodní tok, nelze současně tvrdit, že jde o území mimo plochy povrchových vod. Potok a stejnojmenná vodní nádrž Moštěnka jsou plochami povrchové vody, jejichž ovlivnění či dotčení Vyhodnocení vůbec neobsahuje. Nadto je třeba uvést, že v zóně AOV94 se nenachází pouze potok Moštěnka, ale také vodní nádrž Kameňák, vodní nádrž Moštěnka o rozloze 1,53 ha a Moravanský potok. Tím více je zřejmé, že závěr SEA o absenci ploch povrchových vod je věcně nesprávný nebo přinejmenším hrubě neúplný. Vodní toky i vodní nádrže představují prvky povrchových vod, jejichž existence i možné ovlivnění měly být ve vyhodnocení výslovně identifikovány a posouzeny. Tento nedostatek není pouze formální. Zákon o urychlení využívání obnovitelných zdrojů energie - § 11 odst. 2 výslovně požaduje, aby podmínky a zmírňující opatření vycházely mimo jiné i z dopadů záměrů s ohledem na cíle ochrany povrchových vod podle vodního zákona. Není tedy možné omezit hodnocení vodní složky jen na obecné tvrzení, že vlivy budou zanedbatelné, aniž by bylo konkrétně vyhodnoceno: − jaký je vztah navrhovaných staveb k potoku Moštěnka, Moravanskému potoku a dotčeným vodním nádržím, − zda dojde ke změně odtokových poměrů, − jaký bude vliv na vsak srážkových vod, − zda existuje riziko znečištění povrchových a podzemních vod při výstavbě a provozu, − a jaké jsou hydrologické a hydrogeologické vazby mezi povrchovými a podzemními vodami v území. Dle Mapy zranitelnosti kvantity podzemní vody k suchu je převážná část plochy AOV94 v ploše, která je vysoce zranitelná ve smyslu kvantity podzemní vody k suchu. Mapa zranitelnosti kvantity podzemní vody k suchu1 Rovněž tvrzení, že v ploše AOV 94 se nenachází žádná ochranná pásma, je přinejmenším zavádějící. Přímo v dané ploše se sice ochranné pásmo nenachází, nicméně se nachází v bezprostředně přiléhající obci Moravany. Jedná se dokonce i o ochranné pásmo vodního zdroje I. stupně. Ochranná pásma byla stanovena rozhodnutím příslušného správního orgánu – Městským úřadem Kyjov, odborem životního prostředí, a to rozhodnutím ze dne 4. 4. 2007, č. j. ŽP/05/22/2745. Jedná se o ochranné pásmo pro nakládání s podzemními vodami – jejich odběr ze studní. Netřeba mít vysokých odborných znalostí pro to, aby bylo zjevné, že podzemní vody jsou ovlivňovány a propojeny s vodami povrchovými, v daném případě s vodou z potoku a nádrže Moštěnka. Vzhledem k tomu, že vliv umístění 10 staveb VTE do akcelerační oblasti nebyl nikterak vyhodnocen, absentuje současně i vyhodnocení vlivu na vody podzemní, kdy tyto jsou dotovány/zásobovány z vod povrchových. Je zřejmé, že k ovlivnění ochranného pásma vodních zdrojů identifikátor 00089911může dojít, i když se nepřekrývají polygony AOV 94 a tohoto ochranného pásma. 1 Dostupné z https://vuv.maps.arcgis.com/apps/webappviewer/index.html?id=7cab3c632ca64bdfa6fc4c9bec3661d1 Systém a fungování a vzájemné ovlivňování vod povrchových a vod podzemních, je komplexním problematikou, kterou nelze rozdělit na jednotlivé formální části, které se vzájemně neovlivňují. I když ochranné pásmo neleží přímo uvnitř hranice AOV94, samo o sobě to ještě nevylučuje ovlivnění vodního režimu v širších souvislostech. Vodní zákon - § 30 chrání vydatnost, jakost a zdravotní nezávadnost zdrojů podzemních i povrchových vod a počítá s tím, že ochranné vztahy je třeba hodnotit v rámci širšího hydrologického povodí a hydrogeologických poměrů. Posouzení proto nemůže být redukováno na čistě formální konstatování, zda se hranice akcelerační oblasti geometricky překrývá s hranicí ochranného pásma. SEA dále bagatelizuje zásah do území tvrzením, že základy VTE budou mít „malou plochu“ a jednu elektrárnu. Již při předpokládaném počtu 10 VTE jde však o podstatnou plochu trvale překrytého povrchu, a to bez započtení manipulačních ploch, komunikací, kabelových tras, rozvodných objektů a případných zařízení pro ukládání energie. Tvrzení, že: „VTE jsou zakládány v malé hloubce pod terénem (2-4 m), s betonáží v malé ploše (cca 400 m2) a obvykle na vyvýšených místech.“ musí urážet i obyčejné lidské cítění každého, kdo má představu o stavebních hmotách budovaných při výstavbě 200 m věží VTE. Plocha 400 m2 rozhodně není plochou „malou“. Za shora uvedené situace, kdy dané území je vysoce zranitelné k suchu, nelze bagatelizovat vyloučení vsaku dešťových vod na ploše 4 000 m2 (při 10 VTE). O to více za situace,	

Poř. č.	Připomínkové místo	Číslo jednací	Článek	AO	Připomínka	Vyhodnocení
					kdy daná lokalita je lokalitou ohroženou suchem a obec Moravany podzemní vody využívá. Dle Rozsudku, Nejvyššího správního soudu ze dne 1. 4. 2022, 6 As 288/2021, „Jakákoli stavba (tedy stavební dílo vytvořené ze stavebních materiálů) totiž ovlivňuje odtokové poměry v krajině (po ploše pokryté stavebním materiálem voda rychle stéká namísto toho, aby se vsakovala do půdy, a to bez ohledu na počet vrstev či podlaží stavby), snižuje podíl zeleně i celkovou kvalitu životního prostředí.“ S ohledem na komplexní snahu veškerých samosprávných celků napříč celou ČR omezovat zpevněné plochy a plochy staveb, bránící vsakování do horninového prostředí, se jeví ignorace vzniku 4000 m2 ploch, vylučující vsakování, jako tristní. S ohledem na blízkost (v samotné zóně AOV94) povrchových vod i stav sucha ohrožující vody podzemní, může znemožnění vsaku na ploše nejméně 4 000 m2 narušit celý vodní ekosystém s přímým dopadem na život místních obyvatel. Vzhledem k tomu, že dotčení jak vod povrchových, tak vod podzemních by bylo výstavbou 10 VTE vysoce pravděpodobné, došlo by vydáním Změny č. 2 Územního rozvojového plánu k porušením zásady předběžné opatrnosti. Vznik nových 4000 m2 plochy neschopné zasakovat vodu tedy není zásahem zanedbatelným. Taková změna v území se nutně promítá do: − omezení přirozené infiltrace srážkových vod, − urychlení povrchového odtoku, − lokální změny retenční schopnosti území, − a potenciálně i do dotace podzemních vod. Právě ve vztahu k podzemním vodám je odůvodnění SEA prakticky absentující. Bez konkrétního hydrogeologického posouzení nelze odpovědně tvrdit, že vliv na podzemní vody bude „nulový nebo zanedbatelný“. To platí tím spíše, pokud se v území nebo jeho těsné vazbě nacházejí vodní toky, vodní nádrže a současně jsou v okolí využívány zdroje podzemní vody. Povrchové a podzemní vody nelze posuzovat odděleně, protože tvoří funkčně propojený systém. Nedostatečný je i postup, kdy SEA odkazuje řešení rizik znečištění až do navazujících řízení formou havarijních plánů a sanačních prostředků. Smyslem SEA a územního opatření podle § 11 zákona o urychlení využívání OZE je přitom právě to, aby byly již ve fázi vymezování akcelerační oblasti identifikovány limity území a navrženy podmínky vylučující nebo podstatně omezující nepříznivé dopady. Není přípustné, aby byly podstatné otázky ochrany vod odsunuty až do pozdějších fází. Za této situace je třeba uplatnit i zásadu předběžné opatrnosti podle § 13 zákona o životním prostředí. Lze-li s ohledem na všechny okolnosti předpokládat nebezpečí závažného poškození životního prostředí, nesmí být nejistota ohledně přesného rozsahu následků důvodem pro odklad ochranných opatření. Přesně o takovou situaci se zde jedná: SEA připouští existenci potoka Moštěnka, avšak nehodnotí dostatečně další vodní prvky v území, zejména Moravanský potok, vodní nádrž Kameňák a vodní nádrž Moštěnka, bagatelizuje rozsah nevsakovacích ploch a bez odpovídajícího odborného podkladu uzavírá, že vliv bude zanedbatelný. IX. ROZHLEDNA SÚSEDSKÁ, KRAJINNÝ RÁZ A NEKONZISTENTNÍ PŘÍSTUP VEŘEJNÉ SPRÁVY K VEŘEJNÝM INVESTICÍM DO KRAJINY A CESTOVNÍHO RUCHU Na kótě 310 m n. m. mezi obcemi Hýsly, Ježov, Žádovice, Skalka, Labuty, Vřesovice a Moravany byla v roce 2021 vybudována rozhledna Súsedská jako jeden z orientačních bodů v krajině. Z místa rozhledny se uplatňují pohledové vazby k dalším krajinným dominantám a orientačním bodům, zejména k Bukovanskému mlýnu, kostelu v Kostelci, Bradlu, Buchlovu, kapli sv. Šebestiána ve Bzenci, Velké Javorině, kostelu v Žádovicích, kostelu ve Vlkoši, rozhledně Mutěnice, rozhledně Kobylí, Pálavě – Děvičkám a Stražováku. Rozhledna byla podle dostupných údajů financována z dotace Ministerstva pro místní rozvoj ve výši 3 328 000 Kč, z prostředků Jihomoravského kraje ve výši 500 000 Kč a z rozpočtů obcí Hýsly, Ježov a Žádovice ve výši 3 000 000 Kč. Akcelerační oblast AOV94 Moštěnice leží mezi rozhlednou Súsedská a pohořím Chřiby, ve vzdálenosti několika set metrů od rozhledny. Se zohledněním výškového umístění rozhledny a terénu jde přibližně o úroveň 330 m n. m. Podatel má za to, že případná výstavba větrných elektráren v této poloze by zásadně změnila dálkové pohledy i celkové prostorové působení území a že by větrné elektrárny nově vystupovaly jako dominantní, resp. místy zcela převládající orientační prvek v krajině mezi Bílými Karpaty, Chřiby a Pálavou. Takový zásah je nutno hodnotit i z hlediska ochrany krajinného rázu. Podle § 12 odst. 1 zákona č. 114/1992 Sb., o ochraně přírody a krajiny, je krajinný ráz chráněn před činností snižující jeho	

Poř. č.	Připomínkové místo	Číslo jednací	Článek	AO	Připomínka	Vyhodnocení
					estetickou a přírodní hodnotu; zásahy do krajinného rázu, zejména umisťování a povolování staveb, mohou být prováděny pouze s ohledem na zachování kulturních dominant krajiny, harmonického měřítka a vztahů v krajině. Podle § 12 odst. 2 téhož zákona je k činnostem, které by mohly snížit nebo změnit krajinný ráz, nezbytný souhlas orgánu ochrany přírody. V daném území přitom nejde o běžný technický zásah v urbanizovaném prostoru, ale o zásah do otevřené krajiny s již existujícími estetickými, kulturními a turistickými hodnotami. Podatel proto postrádá v návrhu Změny č. 2 Územního rozvojového plánu, ve Vyhodnocení vlivů na udržitelný rozvoj území i v návrhu opatření obecné povahy pro AOV94 přesvědčivé a individualizované vysvětlení zejména těchto otázek: jak a kým byl v dotčeném území posouzen krajinný ráz ve smyslu § 12 zákona č. 114/1992 Sb.; jak byly hodnoceny dálkové pohledy z rozhledny Súsedská a na rozhlednu Súsedská; jak byly zohledněny existující krajinné dominanty, orientační body a harmonické měřítko krajiny; jak bylo vyhodnoceno, že umístění vysokých větrných elektráren v bezprostřední blízkosti rozhledny nezmaří veřejný účel dříve podpořené investice do turistické infrastruktury a rozvoje území; jak a kým jsou v tomto ohledu koordinovány veřejné prostředky vynakládané Ministerstvem pro místní rozvoj, Jihomoravským krajem a dotčenými obcemi; jak je naplňována deklarovaná podpora vzniku a rozvoje nových turistických destinací v ekonomicky znevýhodněných oblastech, pokud má být v bezprostředním okolí takové destinace současně umožněn záměr, který může její krajinnou a rekreační hodnotu zásadně oslabit. Nejde přitom jen o otázku vhodnosti, ale i o otázku řádného výkonu veřejné správy. Podle § 2 odst. 4 správního řádu má správní orgán dbát, aby přijaté řešení bylo v souladu s veřejným zájmem a odpovídalo okolnostem daného případu; podle § 3 správního řádu má postupovat tak, aby byl zjištěn stav věci, o němž nejsou důvodné pochybnosti. Jestliže stát a územní samospráva na jedné straně podporují vznik krajinné a turistické dominanty z veřejných prostředků a na straně druhé v její bezprostřední blízkosti vymezují akcelerační oblast pro záměry, které mohou tuto hodnotu zásadně oslabit, musí být takový postup přesvědčivě vysvětlen, podložen konkrétními daty a řádně odůvodněn. Takové odůvodnění však podatel v projednávaných dokumentech postrádá. Podatel má za to, že v projednávaných podkladech nebyla dostatečně vyhodnocena kumulace dopadů na krajinný ráz, rekreační využití území a účelnost již vynaložených veřejných prostředků. Pokud za situace existujících pochybností nebyl tento střet veřejných zájmů řádně objasněn, je namístě postupovat obezřetně. Tomu odpovídá i zásada předběžné opatrnosti vyjádřená v § 13 zákona č. 17/1992 Sb., o životním prostředí. Z těchto důvodů podatel navrhuje, aby pořizovatel návrh Změny č. 2 Územního rozvojového plánu v rozsahu AOV94 Moštěnice a související návrh opatření obecné povahy doplnil o konkrétní posouzení dopadů na krajinný ráz, pohledové vztahy, turistickou funkci rozhledny Súsedská a návaznost na již uskutečněné veřejné investice, a do doby takového doplnění, aby AOV94 Moštěnice nebyla schválena. X. NEÚSTAVNÍ ZÁSAH DO PRÁVA NA SAMOSPRÁVU Právo na samosprávu územních samosprávných celků tedy i obcí, je garantováno ústavním pořádkem České republiky. Podle čl. 8 Ústavy se zaručuje samospráva územních samosprávných celků. Podle čl. 101 odst. 1 a 2 jsou územní samosprávné celky (obce a kraje) samostatně spravovány zastupitelstvy, volenými způsobem popsaným v čl. 102 Ústavy a na něj navazující zákonnou úpravou. Podle čl. 104 odst. 1 a 2 Ústavy Působnost zastupitelstev může být stanovena jen zákonem. Zastupitelstvo obce rozhoduje ve věcech samosprávy, pokud nejsou zákonem svěřeny zastupitelstvu vyššího územního samosprávného celku. Podle čl. 101 odst. 4 Ústavy: Stát může zasahovat do činnosti územních samosprávných celků, jen vyžaduje-li to ochrana zákona, a jen způsobem stanoveným zákonem. Ústavní soud dal v mnoha svých rozhodnutích najevo, že považuje místní samosprávu za nezastupitelnou složku rozvoje demokracie a opakovaně konstatoval, že místní samospráva je „výrazem práva a schopnosti místních orgánů, v mezích daných zákonem, v rámci své odpovědnosti a v zájmu místního obyvatelstva regulovat a řídit část veřejných záležitostí“ [nálezy ze dne 19. 11. 1996 sp. zn. Pl. ÚS 1/96 (N 120/6 SbNU 369), ze dne 19. 1. 1999 sp. zn. Pl. ÚS 17/98 (N 6/13SbNU	

Poř. č.	Připomínkové místo	Číslo jednací	Článek	AO	Připomínka	Vyhodnocení
					39) a ze dne 9. 5. 2023 sp. zn. Pl. ÚS 22/22]. Samospráva přitom „musí mít reálnou možnost záležitosti a otázky místního významu, a to i ty, jež pro svou povahu přesahují místní nebo regionální rámec a o nichž rozhoduje ve své samostatné působnosti, řešit na základě svého svobodného uvážení. Formou zastupitelské demokracie je tak realizována vůle občanů zastoupených na lokální a regionální úrovni a toliko odpovědností k voliči a na základě zákonného a ústavního rámce je samospráva ve svém konkrétním projevu posléze omezena (čl. 101 odst. 4 Ústavy)“ (nález sp. zn. Pl. ÚS 22/22, bod 60 odůvodnění). Z toho vyplývá, že obce musí mít prostřednictvím autonomního rozhodování svých zastupitelstev možnost svobodně se rozhodnout, jakým způsobem budou v mezích právního řádu spravovat záležitosti místního pořádku a rozhodovat o rozvoji svého území. Rozhodování o rozvoji území obce, mj. prostřednictvím nástrojů územního plánování, představuje jádro práva obcí na samosprávu. Jakýkoli zásah státu do tohoto práva je možný pouze z důvodu ochrany zákona a způsobem, který zákon stanovuje. Podle čl. 15c bodu 1) směrnice RED III mají členské státy povinnost zajistit, aby příslušné orgány přijaly jeden nebo více plánů, které jako dílčí část oblastí nezbytných pro vnitrostátní příspěvky k celkovému cíli Unie v oblasti obnovitelných zdrojů energie do roku 2030 určí oblasti pro zrychlené zavádění obnovitelných zdrojů energie, a to pro jeden nebo více druhů obnovitelných zdrojů energie. Směrnice tedy neurčuje, na jaké úrovni mají být akcelerační oblasti vymezeny. Podle § 5 odst. 1 ZOZE se akcelerační oblast se vymezuje jako plocha nebo koridor v územním rozvojovém plánu, zásadách územního rozvoje nebo územním plánu. Citovaná zákonná úprava sleduje odpovídá základnímu principu územního plánování – rozdělení úloh mezi jednotlivé stupně soustavy podle jejich povahy a míry detailnosti, jak s ní počítá zákon č. 283/2021 Sb., stavební zákon. Politika územního rozvoje (a územní rozvojový plán) vymezuje v územním plánování rámec celostátního významu, zásady územního rozvoje nadmístní plochy a koridory, základní koncepce rozvoje obce náleží územnímu plánu. Odpovídá tomu i zákonná definice územního rozvojového plánu. Podle § 74 odst. 1 zákona č. 283/2021 Sb., stavebního zákona územní rozvojový plán zpřesňuje záměry vymezené v politice územního rozvoje v souladu s cíli a úkoly územního plánování, vymezuje další – celostátně významné – záměry, zohledňuje požadavky vyplývající ze strategických koncepcí České republiky a mezinárodních závazků a přispívá k jejich naplňování. Podle odst. 2 písm. c) vymezuje akcelerační oblasti celostátního významu a stanovuje druh primární energie zdrojů, pro něž se oblast vymezuje. Zásady územního rozvoje podle § 77 odst. 2 písm. d) stavebního zákona přebírají a, je-li to účelné, zpřesňují věcná řešení obsažená v územním rozvojovém plánu, zejména zastavitelné plochy, transformační plochy a koridory, akcelerační oblasti a územní systém ekologické stability nadregionálního významu, podle písm. f) vymezují akcelerační oblasti nadmístního významu a stanovují druh primární energie zdrojů, pro něž se oblast vymezuje. Územní plán podle § 80 odst. 2 písm. d) stanoví koncepci veřejné infrastruktury, jejíž součástí je i stanovení podmínek pro její umisťování, vymezení ploch a koridorů pro veřejnou infrastrukturu, včetně stanovení podmínek pro jejich využití a vymezení akceleračních oblastí, včetně stanovení druhu primární energie zdrojů, pro něž se oblast vymezuje. Podle odst. 3 přebírá věcná řešení zásad územního rozvoje, zejména plochy, koridory a akcelerační oblasti a, je-li to účelné, zpřesňuje je. Nezohlednily-li zásady územního rozvoje dosud věcná řešení obsažená v politice územního rozvoje nebo územním rozvojovém plánu, územní plán tato řešení přebírá a, je-li to účelné, zpřesňuje je. Akcelerační zóny vymezené návrhem Změny č. 2 Územního rozvojového plánu nepředstavují oblasti celostátního významu, jedná se o oblasti významu místního, případně nadmístního v intencích citovaných ustanovení stavebního zákona. Nejedná se o vymezení ploch či koridorů pro záměry, které svým rozsahem a významem přesahují hranice kraje, jako je tomu např. u větších liniových staveb. Z výše uvedeného v souhrnu vyplývá, že postup při vymezování akceleračních zón měl být principiálně zcela opačný, než jak k němu pořizovatel, respektive vláda České republiky, přistoupila. Primárně měl být ponechán na rozhodnutí zastupitelstev obcí, případně vyšších územně	

Poř. č.	Připomínkové místo	Číslo jednací	Článek	AO	Připomínka	Vyhodnocení
					samosprávných celků – krajů. Vláda, jakožto státní orgán odpovědný za naplňování strategických cílů v oblasti energetické soběstačnosti a zvyšování podílu energie z obnovitelných zdrojů v energetickém mixu České republiky, k tomu měla vytvořit vhodné podmínky formou informování veřejnosti, metodických dokumentů, případně investičních pobídek a finanční podpory splňující pravidla směrnice RED III a dalších evropských předpisů, nikoli na sebe bez ústavního a zákonného podkladu atrahovat pravomoci územně samosprávných celků. Nesprávnost zvoleného postupu ostatně nemá jen právní konsekvence, ale projevila se i v praktické rovině. Pořizovatel evidentně nebyl schopen shromáždit dostatek relevantních informací a podkladů pro takové vyhodnocení vlivů na udržitelný rozvoj území, které by dostatečně zhodnotilo dopady konkrétních akceleračních zón a které by vyhovovalo požadavkům směrnice RED III a ZOZE. Územně samosprávné celky by při opatřování těchto podkladů byly nepochybně úspěšnější, neboť jsou jim známy poměry v území a jsou pro tyto účely vybaveny dostatečným odborným aparátem. Totéž lze konstatovat ve vztahu ke stanovení individuálních podmínek a zmírňujících opatření, které mají zaručit, že nedojde k významnému (a tedy nepřípustnému) vlivu na životní prostředí. Obecněji pak lze poukázat na to, že vymezení akceleračních oblastí by měla předcházet komplexní analýza a představení konkrétních cílů z hlediska míry zastoupení energie z různých zdrojů, a to zejména za situace, kdy jsou akcelerační oblasti vymezovány i na jiných, než preferovaných plochách (brownfields, znehodnocená půda, střechy a fásady budov, …). Bez takové analýzy nelze ani uvažovat o tom, že je skutečně nezbytné a přiměřené přistupovat k záboru zemědělské půdy, budovat VTE v blízkosti obydlených oblastí, ohrožovat volně žijící ptáků atd. Návrh Změny č. 2 Územního rozvojového plánu tyto požadavky nesplňuje, je proto nezákonný a neústavní.	
8369.	Nykodým Ondřej	MMR-45420-2026-81	99czzg	AOV83	Text připomínky Podatel nesouhlasí s vymezením akcelerační oblasti AOV83 a žádá, aby tato akcelerační oblast nebyla ve Změně č. 2 Územního rozvojového plánu vymezena a aby nebylo vydáno územní opatření AOV83. Odůvodněni uplatněné připomínky 1.Direktivní vymezeni AOV Podatel se domnívá, že není nezbytné (a neplyne to ani ze směrnice EU RED III), aby akcelerační oblasti pro VTE (dále jen ,,AOV") byly vymezeny direktivně na celostátní úrovni. je naprosto dostačující, když by Změna č. 2 i Územního rozvojového plánu (dále jen ,,Změna č. 2") dala obcím povinnost, aby prověřily možnosti vymezení V AOV v územních plánech. Na základě tohoto pokynu by samosprávy znalé místních poměrů po dohodě s občany vymezily vhodné lokality pro VTE. Díky tomu by byly zohledněny s potřebnou pečlivostí a v nutné podrobnosti zásahy do veřejných zájmů, které není možné na úrovni Změny č. 2 zhodnotit, neboť to její velké měřítko neumožňuje. 2. Diskriminační vymezeni AOV Ve Změně č. 2 ÚRP není dostatečně vysvětleno, proč je třeba vymezit akcelerační oblasti právě tak, jak to činí Změna č. 2, jinými slovy není pochopitelné, proč právě počet AOV, se kterým Změna č. 2 počítá, povede ke splněni klimatických a energetických cílů a proč vymezeni jiné oblasti již není zapotřebí nebo proč by klimatické a energetické cíle nemohly být plněny i bez AOV83, když není ke splněni těchto cílů (které ani nejsou ve Změně č. 2 specifikovány) zapotřebí ani o jednu aov více. Lokalita, kde je AOV83 přitom není nijak výjimečná z hlediska potenciálu pro VTE (nebo alespoň není ve Změně č. 2 přesvědčivě popsáno, proč se AOV83 svým větrným potenciálem tak výrazně odlišuje od dalších oblastí, kde AOV vymezeny nebyly). Lze tedy předpokládat, že existují jiné shodné oblasti, kde však z nejasných důvodů AOV nebyly vymezeny. To považuje podatel za diskriminační. Diskriminovány jsou i samosprávy, na jejichž území jsou AOV vymezeny. Vymezeni AOV totiž představuje jakousi stavební uzávěru, kdy obec nemůže v dotčeném území měnit územní plán podle svých potřeb, ale musí respektovat vymezenou AOV. Vedle toho pak nebudou investoři VTE motivováni, aby s obci uzavřeli férovou plánovací smlouvu a poskytli obci a jejím občanům dostatečné kompenzace za negativní dopady provozu VTE.	**Akceptováno částečně.** Akcelerační oblast AOV83 Chorušice byla zmenšena. Akcelerační oblasti byly vymezeny na celostátní úrovni v Z2 ÚRP na základě Zadání Z2 ÚRP schváleného Vládou ČR. Vymezení akceleračních oblastí proběhlo na základě biologického posouzení konkrétních území podle § 11 odst. 3 resp. 4 ZOZE, jehož výsledky spolu s výsledky vyhodnocení vlivů na životní prostředí (SEA, Příloha č. 5 k odůvodnění Z2 ÚRP) byly zapracovány do návrhu Změny č. 2 ÚRP. Oblasti, u nichž autorizované osoby identifikovaly významné negativní nebo kumulativní vlivy, byly ze Z2 ÚRP vyloučeny (odůvodnění Z2 ÚRP, odst. 32). Zpracování VVURÚ odpovídá obsahem i strukturou požadavkům obsaženým v příloze č. 4 stavebního zákona, včetně posouzení kumulativních a synergických vlivů. Ve VVURÚ (včetně SEA) byly posuzovány akcelerační oblastí, nikoliv konkrétní záměry, a podrobnost odpovídá měřítku ÚRP a územních opatření. Vymezení akcelerační oblasti v ÚRP nezakládá právo na výstavbu VTE ani nevylučuje jiné využití území. Při vymezení akceleračních oblastí nelze předjímat konkrétní technické parametry či přesné umístění záměrů OZE. Obavy z negativních vlivů hluku a stroboskopického efektu řeší podmínky stanovené ve všech územních opatřeních pro akcelerační oblasti pro VTE, které ukládají zpracování hlukové studie, studie působení stroboskopického efektu, včetně minimalizace shadow flicker efektu. V případě, že by záměr nesplňoval zákonné

Poř. č.	Připomínkové místo	Číslo jednací	Článek	AO	Připomínka	Vyhodnocení
					Záměry VTE povolované v AOV totiž budou protežovány a jejich výstavba výrazně usnadněna. Tato diskriminace přímo ovlivňuje i občany samospráv. 3.Nedostatečné posouzeni vlivů Vymezeni AOV s největší pravděpodobností povede k tomu, že záměry VTE v nich umisťované budou upřednostňovány a nedojde už nikdy k řádnému posouzeni jejich negativních dopadů na životní prostředí, na zdraví a životy lidi. Proto by mělo být vyhodnoceni vlivů Změny č. 2 a územního opatření pro AOV83 extrémně podrobné a kvalitní, prakticky na úrovni EIA. Překážkou pro takové podrobné posouzení je ale fakt, že je měřítko Územního rozvojového plánu příliš velké a neumožňuje skutečně posoudit dopady vymezeni AOV (jiné by to bylo na úrovni územního plánu, resp. v procesu EIA se znalostí konkrétního záměru). Vzhledem k tomu, že na vymezení akceleračních oblastí naváže zrychlené a zjednodušené povolovací řízení před Dopravním a energetickým stavebním úřadem (DESÚ), v rámci kterého bude úřad prakticky pouze ověřovat, zda jsou záměry v souladu s vágními a nicneřlkajícími podmínkami územního opatření AOV83. V souladu s těmito obecnými podmínkami ale budou téměř jakékoliv záměry, což znamená, že vlivy VTE realizovaných v AOV83 nebudou nikdy reálně posouzeny. Podatel se domnívá, že je nezbytné, aby všechny vlivy VTE byly skutečně a podrobně posouzeny. Vágní posouzeni Změny č. 2 nebo územního opatření AOV83 je naprosto nedostatečné. Podatel se domnívá, že vadné posouzeni dopadů VTE může mít nejen přímý vliv na jeho zdraví včetně psychické pohody, ale také to může ovlivnit socioekonomický rozvoj obce, ve které žije. podatel ještě připomíná, že nedošlo ke kumulativnímu zhodnoceni vlivů v důsledku vymezeni tři AOV v těsné blízkosti (AOV82, AOV83 a AOV84). 4.Zanedbatelné pozitivní vlivy vymezení AO V odůvodněni Změny Č. 2 ani územního opatření není možné dohledat vyčíslení přínosu AOV83 pro snížení energetické závislosti anebo snížení produkce CÓ2. Ve vyhodnocení vlivů územního opatřeníAOV83 se ale uvádí k pozitivním vlivům (přínosům) vymezeni AOV a realizace VTE: ,,Zanedbatelný až mírně pozitivní vliv k ochraně klimatu up/atněn/AO se uplatni v globálním měřítku, tedy i z hlediska přeshraničního působeni " V dokumentaci Změny č. 2 a územního opatření je tedy přiznáno, že přínosy VTE realizovaných v AOV83 budou zanedbatelné, být chybí konkrétní čísla. V takové situaci není pochopitelné, jak mohl zájem na vymezeni AOV83 převážit nad ostatními konkrétně specifikovanými veřejnými zájmy, které naopak výstavba vte ovlivní výrazně (byť to nekvalitně zpracované vyhodnocení Změny č. 2 a územního opatření nepřiznává). Dále se ve vyhodnoceni územního opatření AOV83 uvádí: ,,Vlivy na ovzduší v době výstavby zanedbatelné (prašnost při přesunu zemin, emise ze spalováni PHM, sekundární praŠnost), v době provozu mírně pozitivní z důvodu náhrady spalovacích zdrojů při výrobě ci. energie." Vzhledem k tomu, že se ve vyhodnocení uvádí, že vliv AOV83 na ochranu klimatu bude zanedbatelný, bude logicky zanedbatelný rozsah, ve kterém VTE realizované v AOV83 nahradí spalovací zdroje. Změna č. 2 ani územní opatření tento závěr nevyvrací, neobsahuji totiž vyčíslení toho, v jak velkém rozsahu VTE realizované v AOV83 nahradí spalovací zdroje a jaký přesně vliv bude mít tato náhrada na cíle sledované Změnou č. 2, tedy sníženi energetické závislosti ČR a sníženi produkce CÓ2. je také třeba řádně vyhodnotit, proč těchto cílů nelze dosáhnout jinými způsoby (zvýšeni počtu bloků JEDU, popř. . JETE, rozvoj vodíkové infrastruktury v souladu s Vodíkovou strategií ČR, větší důraz na rozvoj FVE). Proto ani blíže nespecifikovaná náhrada spalovacích zdrojů není důvod, proč by měl zájem na vymezeni AOV83 převážit nad l jinými zájmy v území. 5.výška vte a rozloha AO Ve Změně č. 2 ani v územním opatření pro AOV83 není vysvětleno, proč byla zvolena právě tato rozloha AO a proč má AOV právě tyto konkrétní hranice a proč právě toto vymezeni AOV povede ke splnění cílů Změny č. 2. jinými slovy není vysvětleno, proč nemůže být ao vymezena jiným způsobem tak, aby kupř. byly VTE	hygienické limity (nařízení vlády č. 272/2011 Sb., o ochraně zdraví před nepříznivými účinky hluku a vibrací) a současně podmínky v územním opatření, nemůže být povolen. Jedním z podkladů pro zpracování Z2 ÚRP byl dokument Akcelerační oblasti, předvýběr ploch k výstavbě VTE, Screening území ČR z hlediska ochrany krajinného rázu (Roman Bukáček, Simona Vondráčková, 2025). Při vymezování akceleračních oblastí byl krajinný ráz dále prověřován, a to s ohledem na hodnoty území. Vlivy na krajinný ráz pak byly dále vyhodnoceny v rámci VVURÚ, a to jak z hlediska navrhovaného souboru akceleračních oblastí jako celku, tak pro jednotlivá území v kartách akceleračních oblastí, které obsahují i mapy viditelnosti (Příloha SEA). Podmínky v územních opatřeních pak dále omezují barevné řešení doprovodných staveb a rozsah trvalých terénních úprav. Samotný způsob vymezení akceleračních oblastí na základě podkladů (biologická posouzení, mapy citlivosti ptáků vůči výstavbě VTE zpracované ČSO, území významná pro netopýry dle podkladů ČESON, biotopy zvláště chráněných druhů velkých savců a další) a nařízení vlády č. 507/2025 Sb. minimalizuje vliv na složky životního prostředí. Pro všechny akcelerační oblasti jsou současně pořizována územní opatření, která obsahují opatření stanovená na základě biologických posouzení. Tato opatření dále zmírňují negativní vlivy, které nebylo možné vyloučit vymezením akcelerační oblasti. Podmínky v územních opatřeních zahrnují ochranu prvků lokálního ÚSES a všech biokoridorů, ochranu biotopů, ZPF a PUPFL, dále povinnost biologického dozoru, monitoring mortality ptáků a netopýrů, detekční systémy a další podmínky specifické vzhledem ke konkrétní akcelerační oblasti.

Poř. č.	Připomínkové místo	Číslo jednací	Článek	AO	Připomínka	Vyhodnocení
					umisťovány v dostatečné vzdálenosti od zastavěného území a zastavitelných ploch podle územních plánů (min 1,5 km) a není porovnáno, zda by toto jiné vymezení AOV třeba také nevedlo ke splnění cílů Změny Č. 2. Podatel se domnívá, že to ale vzhledem k nespecifičnosti cílů Změny č. 2 není ani možné, proto by také vůbec neměla být aov83 vymezena. 6. Hluková zátěž, vibrace a stroboskopický efekt Podatel zásadně nesouhlasí s tím, že Změna č. 2 ani příslušné územní opatření vůbec neřeší negativní dopady hluku. Hluk totiž Změna č. 2 chápe jako normální integrální součást VTE, bez které to prostě nejde a je třeba se s tím smířit. Tento přístup nejlépe demonstruje přirovnáni hluku z VTE k v podstatě příjemnému ,,šumění iesat které mohou zaregistrovat jen neurotické osoby. Podatel se proto domnívá, že hlukové vlivy nebyly zhodnoceny a ve skutečnosti to ani není možné bez ználosti konkrétního projektu. Podatel zdůrazňuje, že nepovažuje za dostatečné, aby byla hluková zátěž řešena až v hlukové studii zpracované investorem. Takový přístup není schopný zajistit reálnou ochranu lidského zdraví. podatel dále nesouhlasí s tím, že vůbec nedošlo k posouzeni vlivů infrazvuku, Mozkofrekvenčniho hluku a vibraci, ačkoliv odborné studie upozorňuji na rizika spojená s těmito doprovodnými jevy provozu VTE. Podatel se domnívá, že nebyl ani řádně zhodnocen vliv vibraci na nemovitosti. Stejně tak nebyl řádně posouzen z hlediska vlivů tzv. stroboskopický efekt, kdy se posouzeni zejména nezaměřilo na obtěžující dopady stroboskopického efektu. 7.Vlivy na krajinný ráz Větrné elektrárny mají zásadní vlivy na krajinný ráz. Ve Vyhodnoceni vlivů územního opatření AOV83 se uvádí: ,,Z analýzy viditelnosti vyplývá, že hodnocené území se vyznačuje vysokou koncentraci kulturně-historických hodnot a zároveň velmi citlivým vztahem ke krajině Kokořínska a k ikonické dominantě Bezdězu. V bezprostředním okolí se uplatňuje kostel Nanebevzetí Panny Marie, kostel sv. Jakuba Většího, fara, kaple Nejsvětější Trojice, zámek I a historická venkovská zástavba. Ve vzdálenosti do 2 km navazuji kostel sv. Martina, radnice, sokolovna a další objekty utvářející obraz sídla. V širším území do 5 km a 15 km se pak prosazuje mimořádně bohatý soubor památek, včetně hradu Kokořín, hradu Houska, hradišť kostelů, tvrzí zámků a historických areálů. Rozhodující hodnotou je zde ochrana vnitřní scenérie Kokořínska a nerušených výhledů na Bezděz. Současně je třeba zachovat obraz Mšena a jeho historického jádra v krajině, včetně vazeb na příjezdové komunikace, turistické trasy a další frekventovaná místa, odkud se uplatňují ikonické pohledy na město i na širší krajinný rámec. Bezděz zde nepůsobí jen jako vzdálená dominanta, ale jako jeden z hlavních určujících prvků krajinné identity celého prostoru." Jak je možné, že všechny tyto vlivy jsou hodnoceny jako zanedbatelné, když přitom VTE budou představovat novou dominantu, která jednoznačně výrazně ovlivní krajinu, to není ve Změně č. 2 ani v územním opatření vysvětleno. Vliv vte na krajinný ráz bude mít ještě další dopady - již napořád bude hodnota krajinného rázu snížena, takže bude možné do území umisťovat i další záměry, které by jinak kvůli ochraně krajinného rázu nebyly přípustné. 8.Další negativní vlivy AOV83 - Prostor pro individuální připomínky: lze doplnit např. obavy z negativního vlivu vymezeni AOV na zvířata, na ekosystémy, na vodní poměry v území, na zemědělský půdní fond, na ekosystémy...	
8370.	Šestáková Jaroslava	MMR-45421-2026-81	99czzg	AOV83	Text připomínky Podatel nesouhlasí s vymezením akcelerační oblasti AOV83 a žádá, aby tato akcelerační oblast nebyla ve Změně č. 2 Územního rozvojového plánu vymezena a aby nebylo vydáno územní opatření AOV83. Odůvodněni uplatněné připomínky 1.Direktivní vymezeni AOV	**Akceptováno částečně.** Akcelerační oblast AOV83 – Chorušice byla zmenšena. Akcelerační oblasti byly vymezeny na celostátní úrovni v Z2 ÚRP na základě Zadání Z2 ÚRP schváleného Vládou ČR. Vymezení akceleračních oblastí proběhlo na základě biologického posouzení konkrétních území podle § 11 odst. 3 resp. 4 ZOZE,

Poř. č.	Připomínkové místo	Číslo jednací	Článek	AO	Připomínka	Vyhodnocení
					Podatel se domnívá, že není nezbytné (a neplyne to ani ze směrnice EU RED III), aby akcelerační oblasti pro VTE (dále jen ,,AOV") byly vymezeny direktivně na celostátní úrovni. je naprosto dostačující, když by Změna č. 2 i Územního rozvojového plánu (dále jen ,,Změna č. 2") dala obcím povinnost, aby prověřily možnosti vymezení V AOV v územních plánech. Na základě tohoto pokynu by samosprávy znalé místních poměrů po dohodě s občany vymezily vhodné lokality pro VTE. Díky tomu by byly zohledněny s potřebnou pečlivostí a v nutné podrobnosti zásahy do veřejných zájmů, které není možné na úrovni Změny č. 2 zhodnotit, neboť to její velké měřítko neumožňuje. 2. Diskriminační vymezeni AOV Ve Změně č. 2 ÚRP není dostatečně vysvětleno, proč je třeba vymezit akcelerační oblasti právě tak, jak to činí Změna č. 2, jinými slovy není pochopitelné, proč právě počet AOV, se kterým Změna č. 2 počítá, povede ke splněni klimatických a energetických cílů a proč vymezeni jiné oblasti již není zapotřebí nebo proč by klimatické a energetické cíle nemohly být plněny i bez AOV83, když není ke splněni těchto cílů (které ani nejsou ve Změně č. 2 specifikovány) zapotřebí ani o jednu aov více. Lokalita, kde je AOV83 přitom není nijak výjimečná z hlediska potenciálu pro VTE (nebo alespoň není ve Změně č. 2 přesvědčivě popsáno, proč se AOV83 svým větrným potenciálem tak výrazně odlišuje od dalších oblastí, kde AOV vymezeny nebyly). Lze tedy předpokládat, že existují jiné shodné oblasti, kde však z nejasných důvodů AOV nebyly vymezeny. To považuje podatel za diskriminační. Diskriminovány jsou i samosprávy, na jejichž území jsou AOV vymezeny. Vymezeni AOV totiž představuje jakousi stavební uzávěru, kdy obec nemůže v dotčeném území měnit územní plán podle svých potřeb, ale musí respektovat vymezenou AOV. Vedle toho pak nebudou investoři VTE motivováni, aby s obci uzavřeli férovou plánovací smlouvu a poskytli obci a jejím občanům dostatečné kompenzace za negativní dopady provozu VTE. Záměry VTE povolované v AOV totiž budou protežovány a jejich výstavba výrazně usnadněna. Tato diskriminace přímo ovlivňuje i občany samospráv. 3.Nedostatečné posouzeni vlivů Vymezeni AOV s největší pravděpodobností povede k tomu, že záměry VTE v nich umisťované budou upřednostňovány a nedojde už nikdy k řádnému posouzeni jejich negativních dopadů na životní prostředí, na zdraví a životy lidi. Proto by mělo být vyhodnoceni vlivů Změny č. 2 a územního opatření pro AOV83 extrémně podrobné a kvalitní, prakticky na úrovni EIA. Překážkou pro takové podrobné posouzení je ale fakt, že je měřítko Územního rozvojového plánu příliš velké a neumožňuje skutečně posoudit dopady vymezeni AOV (jiné by to bylo na úrovni územního plánu, resp. v procesu EIA se znalostí konkrétního záměru). Vzhledem k tomu, že na vymezení akceleračních oblastí naváže zrychlené a zjednodušené povolovací řízení před Dopravním a energetickým stavebním úřadem (DESÚ), v rámci kterého bude úřad prakticky pouze ověřovat, zda jsou záměry v souladu s vágními a nicneřlkajícími podmínkami územního opatření AOV83. V souladu s těmito obecnými podmínkami ale budou téměř jakékoliv záměry, což znamená, že vlivy VTE realizovaných v AOV83 nebudou nikdy reálně posouzeny. Podatel se domnívá, že je nezbytné, aby všechny vlivy VTE byly skutečně a podrobně posouzeny. Vágní posouzeni Změny č. 2 nebo územního opatření AOV83 je naprosto nedostatečné. Podatel se domnívá, že vadné posouzeni dopadů VTE může mít nejen přímý vliv na jeho zdraví včetně psychické pohody, ale také to může ovlivnit socioekonomický rozvoj obce, ve které žije. podatel ještě připomíná, že nedošlo ke kumulativnímu zhodnoceni vlivů v důsledku vymezeni tři AOV v těsné blízkosti (AOV82, AOV83 a AOV84). 4.Zanedbatelné pozitivní vlivy vymezení AO	jehož výsledky spolu s výsledky vyhodnocení vlivů na životní prostředí (SEA, Příloha č. 5 k odůvodnění Z2 ÚRP) byly zapracovány do návrhu Změny č. 2 ÚRP. Oblasti, u nichž autorizované osoby identifikovaly významné negativní nebo kumulativní vlivy, byly ze Z2 ÚRP vyloučeny (odůvodnění Z2 ÚRP, odst. 32). Zpracování VVURÚ odpovídá obsahem i strukturou požadavkům obsaženým v příloze č. 4 stavebního zákona, včetně posouzení kumulativních a synergických vlivů. Ve VVURÚ (včetně SEA) byly posuzovány akcelerační oblastí, nikoliv konkrétní záměry, a podrobnost odpovídá měřítku ÚRP a územních opatření. Vymezení akcelerační oblasti v ÚRP nezakládá právo na výstavbu VTE ani nevylučuje jiné využití území. Při vymezení akceleračních oblastí nelze předjímat konkrétní technické parametry či přesné umístění záměrů OZE. Obavy z negativních vlivů hluku a stroboskopického efektu řeší podmínky stanovené ve všech územních opatřeních pro akcelerační oblasti pro VTE, které ukládají zpracování hlukové studie, studie působení stroboskopického efektu, včetně minimalizace shadow flicker efektu. V případě, že by záměr nesplňoval zákonné hygienické limity (nařízení vlády č. 272/2011 Sb., o ochraně zdraví před nepříznivými účinky hluku a vibrací) a současně podmínky v územním opatření, nemůže být povolen. Jedním z podkladů pro zpracování Z2 ÚRP byl dokument Akcelerační oblasti, předvýběr ploch k výstavbě VTE, Screening území ČR z hlediska ochrany krajinného rázu (Roman Bukáček, Simona Vondráčková, 2025). Při vymezování akceleračních oblastí byl krajinný ráz dále prověřován, a to s ohledem na hodnoty území. Vlivy na krajinný ráz pak byly dále vyhodnoceny v rámci VVURÚ, a to jak z hlediska navrhovaného souboru akceleračních oblastí jako celku, tak pro jednotlivá území v kartách akceleračních oblastí, které obsahují i mapy viditelnosti (Příloha SEA). Podmínky v územních opatřeních pak dále omezují barevné řešení doprovodných staveb a rozsah trvalých terénních úprav. Samotný způsob vymezení akceleračních oblastí na základě podkladů (biologická posouzení, mapy citlivosti ptáků vůči výstavbě VTE zpracované ČSO, území významná pro netopýry dle podkladů ČESON, biotopy zvláště chráněných druhů velkých savců a další) a nařízení vlády č. 507/2025 Sb. minimalizuje vliv na složky životního prostředí. Pro všechny akcelerační oblasti jsou současně pořizována územní opatření, která obsahují opatření stanovená na základě biologických posouzení. Tato opatření dále zmírňují negativní vlivy, které nebylo možné vyloučit vymezením akcelerační oblasti. Podmínky v územních opatřeních zahrnují ochranu prvků lokálního ÚSES a všech biokoridorů, ochranu biotopů, ZPF a PUPFL, dále povinnost biologického dozoru, monitoring mortality ptáků a netopýrů, detekční systémy a další podmínky specifické vzhledem ke

Poř. č.	Připomínkové místo	Číslo jednací	Článek	AO	Připomínka	Vyhodnocení
					V odůvodněni Změny Č. 2 ani územního opatření není možné dohledat vyčíslení přínosu AOV83 pro snížení energetické závislosti anebo snížení produkce CÓ2. Ve vyhodnocení vlivů územního opatřeníAOV83 se ale uvádí k pozitivním vlivům (přínosům) vymezeni AOV a realizace VTE: ,,Zanedbatelný až mírně pozitivní vliv k ochraně klimatu uplatnění AO se uplatni v globálním měřítku, tedy i z hlediska přeshraničního působeni " V dokumentaci Změny č. 2 a územního opatření je tedy přiznáno, že přínosy VTE realizovaných v AOV83 budou zanedbatelné, být chybí konkrétní čísla. V takové situaci není pochopitelné, jak mohl zájem na vymezeni AOV83 převážit nad ostatními konkrétně specifikovanými veřejnými zájmy, které naopak výstavba vte ovlivní výrazně (byť to nekvalitně zpracované vyhodnocení Změny č. 2 a územního opatření nepřiznává). Dále se ve vyhodnoceni územního opatření AOV83 uvádí: ,,Vlivy na ovzduší v době výstavby zanedbatelné (prašnost při přesunu zemin, emise ze spalováni PHM, sekundární praŠnost), v době provozu mírně pozitivní z důvodu náhrady spalovacích zdrojů při výrobě ci. energie." Vzhledem k tomu, že se ve vyhodnocení uvádí, že vliv AOV83 na ochranu klimatu bude zanedbatelný, bude logicky zanedbatelný rozsah, ve kterém VTE realizované v AOV83 nahradí spalovací zdroje. Změna č. 2 ani územní opatření tento závěr nevyvrací, neobsahuji totiž vyčíslení toho, v jak velkém rozsahu VTE realizované v AOV83 nahradí spalovací zdroje a jaký přesně vliv bude mít tato náhrada na cíle sledované Změnou č. 2, tedy sníženi energetické závislosti ČR a sníženi produkce CÓ2. je také třeba řádně vyhodnotit, proč těchto cílů nelze dosáhnout jinými způsoby (zvýšeni počtu bloků JEDU, popř. . JETE, rozvoj vodíkové infrastruktury v souladu s Vodíkovou strategií ČR, větší důraz na rozvoj FVE). Proto ani blíže nespecifikovaná náhrada spalovacích zdrojů není důvod, proč by měl zájem na vymezeni AOV83 převážit nad I jinými zájmy v území. 5.výška vte a rozloha AO Ve Změně č. 2 ani v územním opatření pro AOV83 není vysvětleno, proč byla zvolena právě tato rozloha AO a proč má AOV právě tyto konkrétní hranice a proč právě toto vymezeni AOV povede ke splnění cílů Změny č. 2. jinými slovy není vysvětleno, proč nemůže být ao vymezena jiným způsobem tak, aby kupř. byly VTE umisťovány v dostatečné vzdálenosti od zastavěného území a zastavitelňých ploch podle územních plánů (min 1,5 km) a není porovnáno, zda by toto jiné vymezení AOV třeba také nevedlo ke splnění cílů Změny Č. 2. Podatel se domnívá, že to ale vzhledem k nespecifičnosti cílů Změny č. 2 není ani možné, proto by také vůbec neměla být aov83 vymezena. 6. Hluková zátěž, vibrace a stroboskopický efekt Podatel zásadně nesouhlasí s tím, že Změna č. 2 ani příslušné územní opatření vůbec neřeší negativní dopady hluku. Hluk totiž Změna č. 2 chápe jako normální integrální součást VTE, bez které to prostě nejde a je třeba se s tím smířit. Tento přístup nejlépe demonstruje přirovnáni hluku z VTE k v podstatě příjemnému ,,šumění iesat které mohou zaregistrovat jen neurotické osoby. Podatel se proto domnívá, že hlukové vlivy nebyly zhodnoceny a ve skutečnosti to ani není možné bez ználosti konkrétního projektu. Podatel zdůrazňuje, že nepovažuje za dostatečné, aby byla hluková zátěž řešena až v hlukové studii zpracované investorem. Takový přístup není schopný zajistit reálnou ochranu lidského zdraví. podatel dále nesouhlasí s tím, že vůbec nedošlo k posouzeni vlivů infrazvuku, Mozkofrekvenčniho hluku a vibraci, ačkoliv odborné studie upozorňuji na rizika spojená s těmito doprovodnými jevy provozu VTE. Podatel se domnívá, že nebyl ani řádně zhodnocen vliv vibraci na nemovitosti. Stejně tak nebyl řádně posouzen z hlediska vlivů tzv. stroboskopický efekt, kdy se posouzeni zejména nezaměřilo na obtěžující dopady stroboskopického efektu. 7.Vlivy na krajinný ráz	konkrétní akcelerační oblasti. V souvisejících územních opatření jsou stanoveny podmínky, které zajišťují ochranu protierozních opatření, funkčních melioračních zařízení, vodních toků a ploch a rovněž omezující možné terénní úpravy. Vzhledem k charakteru a rozsahu potenciálních záměrů se při naplnění podmínek nepředpokládá realizace zpevněných ploch v takovém rozsahu, který by mohl významně ovlivnit vodní režim v rámci akceleračních oblastí. V souladu s požadavky vodního zákona se v rámci procesu povolování záměru bude vyjadřovat vodoprávní úřad. Významné ovlivnění mikroklimatu se u akceleračních oblastí pro VTE ani FVE nepředpokládá. Ochrana ZPF je řešena v souvisejících územních opatřeních. Podmínkami je zajištěno, že nebudou vznikat neobhospodařovatelné zbytkové zemědělské pozemky ani pozemky bez přístupu k veřejně přístupné pozemní komunikaci. Dále je v nich požadavek na upřednostní nižších tříd ochrany ZPF při realizaci záměrů OZE a je stanovena maximální plocha dlouhodobého nebo trvalého odnětí ZPF pro záměry OZE v celé akcelerační oblasti. Souhlas s odnětím ze ZPF bude vydán v navazujícím řízení dle stavebního zákona.

Poř. č.	Připomínkové místo	Číslo jednací	Článek	AO	Připomínka	Vyhodnocení
					Větrné elektrárny mají zásadní vlivy na krajinný ráz. Ve Vyhodnoceni vlivů územního opatření AOV83 se uvádí: ,,Z analýzy viditelnosti vyplývá, že hodnocené území se vyznačuje vysokou koncentraci kulturně-historických hodnot a zároveň velmi citlivým vztahem ke krajině Kokořínska a k ikonické dominantě Bezdězu. V bezprostředním okolí se uplatňuje kostel Nanebevzetí Panny Marie, kostel sv. Jakuba Většího, fara, kaple Nejsvětější Trojice, zámek I a historická venkovská zástavba. Ve vzdálenosti do 2 km navazuji kostel sv. Martina, radnice, sokolovna a další objekty utvářející obraz sídla. V širším území do 5 km a 15 km se pak prosazuje mimořádně bohatý soubor památek, včetně hradu Kokořín, hradu Houska, hradišť kostelů, tvrzí zámků a historických areálů. Rozhodující hodnotou je zde ochrana vnitřní scenérie Kokořínska a nerušených výhledů na Bezděz. Současně je třeba zachovat obraz Mšena a jeho historického jádra v krajině, včetně vazeb na příjezdové komunikace, turistické trasy a další frekventovaná místa, odkud se uplatňují ikonické pohledy na město i na širší krajinný rámec. Bezděz zde nepůsobí jen jako vzdálená dominanta, ale jako jeden z hlavních určujících prvků krajinné identity celého prostoru." Jak je možné, že všechny tyto vlivy jsou hodnoceny jako zanedbatelné, když přitom VTE budou představovat novou dominantu, která jednoznačně výrazně ovlivní krajinu, to není ve Změně č. 2 ani v územním opatření vysvětleno. Vliv vte na krajinný ráz bude mít ještě další dopady - již napořád bude hodnota krajinného rázu snížena, takže bude možné do území umisťovat i další záměry, které by jinak kvůli ochraně krajinného rázu nebyly přípustné. 8. Vlivy na zvířata VTE velmi silně ovlivňují jak ptáky a letouny, tak savce a hmyz, dokonce i obojživelníky aj. Vyhodnoceni územního opatření AOV83 však všechny tyto vlivy zlehčuje. Vyhodnoceni proto nelze považovat za dostatečné. V území, kde má být AOV vymezena se nachází řada ptáků i letounů jejich úmrtí ale Změna Č.2 chápe jako integrální a v podstatě běžnou součást provozu VTE, se kterou je třeba se smířit a příliš ji neřešit. Ve vztahu k ptákům územni opatření neobsahuje žádná reálná a funkční kompenzační opatření. V podstatě jen počítá s tím, že pro ochranu ptáků bude použito ,,vhodné technické řešení". Tím se zřejmě myslí odpuzovače, ale není vůbec vysvětleno, v jaké míře tyto odpuzovače zamezí střetům ptáků s lopatkami VTE. jiným opatřením má být zařízení, které zastaví roztočený rotor, ale ani zde není blíže popsáno, jak přesně bude zajištěno, aby té nto mechanismus byl skutečně funkční. Jde-li o letouny, pak je opatřením k jejich ochraně monitoring prováděni provozovatelem VTE. Také opatření není vůbec schopno netopýry ochránit, ačkoliv právě netopýři jsou extrémně ohroženi VTE. Pro savce představuji VTE především vizuální bariéru v území, čímž omezuji jich migraci, a vedle toho je nepříznivě ovlivňuji hlukové dopady provozu VTE a vibrace. Kromě toho VTE mohou poškoditi jejich biotopy, neboť ovlivňuji lokální klima a tím i ekosystémy. 4 Odůvodněni Změny č. 2 ani územního opatření nevysvětluje, proč dostala AOV83 přednost před ochranou zvířat. 9. Vlivy na vodní poměry a lokální klima Ve vyhodnocení vlivů Změny č. 2 ani územního opatření AOV83 není popsáno, jak byly hodnoceny vlivy VTE na spodní vody a celkově na vodní poměry a na jejich možné změny v důsledku výstavby a provozu VTE. V době, kdy se celá ČR potýká s extrémními suchy a vody je stále méně, je třeba tuto otázku brát velmi vážně a rozhodně nestačí pouze stroze konstatovat, že VTE mají přednost, „protože mají prostě přednost". Je totiž faktem, že VTE, zejména ty extrémně vysoké, mají železobetonové základy, které jsou schopny vodní poměry v krajině narušit. Pro VTE se také buduje infrastruktura, která také může narušit tok podzemní vody nebo snížit množství vody proudící do blízkých vodních toků nebo vodních	

Poř. č.	Připomínkové místo	Číslo jednací	Článek	AO	Připomínka	Vyhodnocení
					zdrojů. Výstavba VTE také odstraňuje ochranné vrstvy půdy a podloží, čímž činí podzemní vodu pod nimi zranitelnější vůči znečištění z úniků nebo rozlitých látek z vozidel nebo zařízení použitých k jejich výstavbě a vůči únikům a látkám z turbín a související infrastruktury během provozu. Je také známo, že VTE velmi výrazně ovlivňují klima ve svém okolí (negativně). Jedná se především o dopady na teplotu zemského povrchu, fyzikálně-chemické vlastnosti půdy, rychlost větru, vlhkost a srážky. Větrné elektrárny na pevnině mají významný oteplovací vliv na teplotu zemského povrchu v noci. V důsledku zhoršování fyzikálně-chemických vlastností půdy dochází k vysušování lokalit nacházejících se u VTE. Půdní vlhkost navíc ovlivňuje rovnováhu ekosystému, což ohrožuje ekologickou stabilitu krajiny a některé druhy planě rostoucích rostlin. Z vyhodnocení územního opatření AOV83 ani Změny č. 2 jako celku ani z jejich odůvodnění není zřejmé, jak bylo s těmito fakty naloženo. 10. Vlivy na zemědělský půdní fond Ve vyhodnocení územního opatření se uvádí: „Přítomnost ZPF převažuje v I. a II. třídě ochrany, nepatrné zábory také v III. až V. třídě ochrany. S ohledem na velmi nízký rozsah záborů ve vyšší třídě ochrany dále neřešeno. V případě VTE a doprovodných staveb (rozvoden, úložišť el. energie, komunikací apod.) v AO je zábor pro zajištění bezpečnosti hodnocení považován za trvalý. Uplatnění AO nebude mít vliv na ekologické funkce půdy. Zábor půdy je s ohledem na relativně malou výměru a na rozlohu zemědělské půdy v AO a jejím okolí považován za mírně negativní vliv." Rozsah záborů je přitom následující: [tabulka] Podle názoru podatele nelze považovat trvalé zničení téměř 7,5 hektarů cenné půdy (tento odhad může být navíc podhodnocen) za něco, co není třeba řešit. Takové zdůvodnění záborů je bizarní a nedostačuje požadavkům v § 4 odst. 3 zákona č. 334/1992 Sb., o ochraně ZPF, kde se mj. uvádí, že zemědělskou půdu I. a II. třídy ochrany lze v územně plánovací dokumentaci určit k jinému než zemědělskému účelu nebo odejmout pouze v případech, kdy jiný veřejný zájem výrazně převažuje nad veřejným zájmem ochrany zemědělského půdního fondu. Podatel se ze Změny č. 2 ani územního opatření AOV83 a jejich odůvodnění nedozvěděl, jak bylo doloženo, že výrazně převažuje veřejný zájem na realizaci VTE nad zájmem na ochraně cenných částí ZPF. Nezjistil ani to, jak zábor ZPF přispěje k tomu, aby byly zmírněny dopady změny klimatu nebo aby byla zvýšena energetická soběstačnost ČR (a v jakém rozsahu se tak stane). Podatel také neví, proč není možné VTE realizovat jinde, kde by k záborům cenných půd nedošlo. Na uvedené otázky by měla Změna č. 2 odpovědět velmi přesně nebo akcelerační oblast nevymezovat a ponechat vše na územní plány a povolovací řízení, kde budou moci být zábory skutečně podrobně posouzeny a vyhodnoceny.	
8371.	Obec Bařice-Velké Těšany	MMR-45422-2026-81	99bc 99bd	AOS3 AOS4	I. Text petice My, níže podepsaní občané, vlastníci nemovitostí, obyvatelé dotčených obcí a další osoby, které mají zájem na ochraně krajiny, vody, přírody a podmínkách pro kvalitní život na Kroměřížsku, podáváme tuto petici Ministerstvu pro místní rozvoj ČR jako pořizovateli Změny č. 2 Územního rozvojového plánu a žádáme, aby v rozsahu své působnosti přijalo kroky k přezkoumání podkladů, odstranění rozporů a nápravě ve věci akceleračních oblastí AOS3 Vrbka a AOS4 Karolín, vymezených ve Změně č. 2 Územního rozvojového plánu a souvisejících územních opatřeních. Obyvatelé dotčených obcí výslovně nesouhlasí s umístěním akceleračních oblastí v katastrech obcí Vrbka, Karolín, Sulimov, Lubná a Bařice-Velké Těšany a požadují jejich zrušení. Požadujeme zejména, aby byly: 1. bezodkladně přezkoumány podklady, závěry a věcná správnost vymezení akceleračních oblastí AOS3 Vrbka a AOS4 Karolin,	**Neakceptováno.** Vymezení akceleračních oblastí proběhlo na základě biologického posouzení konkrétního navrhovaného území podle § 11 odst. 3 resp. 4 ZOZE, jehož výsledky spolu s výsledky vyhodnocení vlivů na životní prostředí (SEA/VVURÚ, Příloha 5 k Z2 ÚRP) byly zapracovány do návrhu Změny č. 2 ÚRP; oblasti, u nichž autorizované osoby identifikovaly významné negativní nebo kumulativní vlivy, byly ze Z2 ÚRP vyloučeny (odůvodnění Z2 ÚRP, odst. 32). Zpracování VVURÚ odpovídá obsahem i strukturou požadavkům přílohy č. 4 stavebního zákona; jde o hodnocení na úrovni koncepce, nikoli na úrovni konkrétních záměrů, a tomu odpovídá i míra podrobnosti použitých podkladů.

Poř. č.	Připomínkové místo	Číslo jednací	Článek	AO	Připomínka	Vyhodnocení
					2. zrušeny akcelerační oblasti AOS3 Vrbka a AOS4 Karolín, 3. přehodnoceny důvody pro vymezení těchto oblastí v zemědělsky využívané krajině v bezprostřední návaznosti na obytnou zástavbu, 4. odstraněny nebo podstatně zmenšeny plochy akceleračních oblastí zasahující do krajiny bezprostředně navazující na obce Vrbka, Karolín, Sulimov, Lubná a Bařice- Velké Těšany, 5. prověřeny kumulativní a synergické dopady AOS3 a AOS4 společně s již existujícím vedením VVN 400 kV a se záměrem zdvojení vedení „V417/817 — zdvojení vedení“ Otrokovice - Sokolnice, 6. znovu prověřeny dopady na vodní režim, ochranu vodních zdrojů, krajinný ráz, prostupnost krajiny, ÚSES, biokoridory a dlouhodobý rozvoj dotčených obcí, 7. zajištěno, že v dotčeném území nebudou prosazovány záměry, které by vedly k nepřiměřenému zásahu do krajinného rázu, do rekreačního využívání krajiny obyvateli nebo do podmínek pro budoucí rozvoj obcí. II. Odůvodnění petice 1. Nepřiměřený rozsah zásahu do území obce Vrbka Akcelerační oblast AOS3 Vrbka má podle územního opatření rozlohu 179,1 ha a zasahuje do katastrálních území Bařice, Velké Těšany, Sulimov, Lubná u Kroměříže a Vrbka u Sulimova. Podle údajů předložených iniciátory petice se na území obce Vrbka nachází přibližně 139 ha této oblasti, tedy přibližně 26 % celkové výměry katastru obce Vrbka. Akcelerační oblast AOS4 Karolín má podle územního opatření rozlohu 50 ha; podle údajů předložených iniciátory petice to představuje téměř 37 % celkové rozlohy katastru obce Karolin. Takto rozsáhlé zásahy v bezprostřední blízkosti obcí zásadně omezují prostorové a funkční možnosti jejich dalšího rozvoje a významně ovlivňují kvalitu bydlení jejich obyvatel. V případě obce Karolin iniciátoři petice uvádějí, že AOS4 prakticky zablokuje další rozvoj obce, protože jediným směrem, kterým se obec může dále rozvíjet, je právě území navržené AOS4. 2. Bezprostřední návaznost na obytnou zástavbu a dopad na krajinný ráz Podle posouzení vlivů je AOS3 navržena v návaznosti na zástavbu obcí Velké Těšany, Lubná a Vrbka. Současně se v podkladech připouští, že fotovoltaické elektrárny budou v území představovat plošnou dominantu, naruší krajinné hodnoty území a budou viditelné z okolních obcí a zemědělské krajiny. U AOS3 i AOS4 byly vlivy na krajinný ráz vyhodnoceny jako přímé, dlouhodobé a mírně negativní; u obou oblastí byly rovněž popsány mírně negativní kumulativní vlivy. Iniciátoři petice dále uvádějí, že při dalším šetření bylo zjištěno, že část případně vystavěné fotovoltaické elektrárny v AOS3 i AOS4 bude viditelná i z věže Kroměřížského zámku. Pokud se tato skutečnost potvrdí, půjde o významnou okolnost, která vyžaduje doplnění a nové posouzení podkladů z hlediska ochrany krajinného rázu, kulturně- historických hodnot území a zájmů státní památkové péče, a to i s ohledem na možné dálkové pohledy spojené s památkou světového dědictví UNESCO. V případě obce Vrbka hranice AOS3 podle místních znalostí ve značném rozsahu kopíruje hranici intravilánu. Také hranice AOS4 Karolín je podle místních znalostí kontinuální s hranicí intravilánu obce. Iniciátoři petice dále uvádějí, že AOS4 bezprostředně navazuje na nově vybudovanou lokalitu určenou k výstavbě rodinných domů, financovanou z prostředků obce Karolín. Na části pozemků již probíhá výstavba rodinných domů a některé pozemky dosud nebyly obcí prodány; bezprostřední sousedství AOS4 podle nich S vysokou pravděpodobností zmaří jejich prodej nebo alespoň sníží jejich prodejní cenu. Území, které dnes obyvatelé využívají k vycházkám, rekreaci a pohybu v krajině, má být zásadně proměněno rozsáhlými areály fotovoltaických zařízení a související infrastruktury. To povede kfaktické a nevratné změně krajinného rázu, ke snížení rekreační hodnoty území a může vést i ke znehodnocení ceny pozemků a nemovitostí v dotčených obcích a jejich bezprostředním okolí. Iniciátoři petice současně upozorňují, že v podkladové dokumentaci je uvedeno, že se do vzdálenosti 500 m od akcelerační oblasti nenacházejí obytné ani rekreační objekty, což podle jejich tvrzení neodpovídá skutečnosti, neboť nejbližší rodinný dům je od AO vzdálen přibližně 4,6 m. 3. Rozpor s kritérii zákona o urychlení využívání obnovitelných zdrojů energie Podle § 4 odst. 3 zákona č. 249/2025 Sb., o urychlení využívání některých obnovitelných zdrojů energie, se při vymezování akcelerační oblasti upřednostňují umělé a zastavěné plochy, jako jsou dopravní infrastruktura a její blízké okolí, parkoviště, zemědělské stavby a stavby pro průmysl včetně	Akcelerační oblasti v souladu s ZOZE a nařízením vlády č. 507/2025 Sb. nelze vymezovat na území lokalit soustavy Natura 2000. Vyhodnocení vlivů na lokality soustavy Natura 2000 bylo provedeno jako součást VVURÚ v souladu s § 45i zákona č. 114/1992 Sb. a odpovídá požadavkům čl. 6 směrnice o stanovištích. Prvky ÚSES a jejich funkčnost byly posouzeny v rámci biologického posouzení a SEA/VVURÚ. Pro vymezení akceleračních oblastí byla využita vrstva území významných pro netopýry dle podkladů ČESON i výskyt netopýrů hodnocený v rámci biologického posouzení; ochrana netopýrů je zajištěna souborem preventivních a provozních opatření, zejména povinností sezónních odstávek v období zvýšeného rizika mortality a monitoringem letové aktivity. Jedním z podkladů pro zpracování Z2 ÚRP byl dokument Akcelerační oblasti, předvýběr ploch k výstavbě VTE, Screening území ČR z hlediska ochrany krajinného rázu (Roman Bukáček, Simona Vondráčková, 2025). Při vymezování akceleračních oblastí byl krajinný ráz dále prověřován, a to s ohledem na hodnoty území. Vlivy na krajinný ráz pak byly dále vyhodnoceny v rámci VVURÚ, a to jak z hlediska navrhovaného souboru akceleračních oblastí jako celku, tak pro jednotlivá území v kartách akceleračních oblastí, které obsahují i mapy viditelnosti (Příloha SEA). Podmínky v územních opatřeních pak dále omezují barevné řešení doprovodných staveb a rozsah trvalých terénních úprav. Vlivy na viditelnost z chráněných území včetně objektů světového dědictví (UNESCO) byly při vymezení akceleračních oblastí zohledněny. Při vymezování akceleračních oblastí byly zohledněny požadavky nařízení vlády č. 507/2025 Sb. týkající se ochrany zemědělské půdy. Příslušné podmínky ochrany vodních zdrojů a vodního režimu jsou zakotveny v územních opatřeních; konkrétní záměry se budou povolovat v souladu se stavebním zákonem v součinnosti se správci vodohospodářské infrastruktury. Vymezení akceleračních oblastí na běžně obhospodařované orné půdě neodporuje prioritám ZOZE a směrnice RED III. Ustanovení § 4 odst. 3 ZOZE ve spojení s čl. 15c směrnice RED III stanoví typová území, která mají být při vymezování akceleračních oblastí upřednostněna; tato ustanovení nevylučují vymezení akceleračních oblastí na jiných plochách. Vymezení akceleračních oblastí pro VTE výhradně na degradovaných nebo brownfieldových plochách nebylo s ohledem na prostorové nároky technologie větrných elektráren proveditelné. Změna č. 2 ÚRP zohledňuje ochranu hodnot území jako jednu ze základních zásad územního plánování; akcelerační oblasti jsou vymezovány přednostně v lokalitách s nižší krajinnou a rekreační hodnotou.

Poř. č.	Připomínkové místo	Číslo jednací	Článek	AO	Připomínka	Vyhodnocení
					nádvoří, skládky, území narušená povrchovou těžbou, umělé vodní útvary, objekty technické vodohospodářské infrastruktury a dále znehodnocená půda, kterou nelze využívat pro zemědělství. AOS3 i AOS4 jsou přitom vymezeny převážně na orné půdě, na které probíhá aktivní zemědělská činnost a v malé míře na ovocných sadech, loukách a zahradách. V podkladech je uváděno, že se sice nejedná o půdy |. a II. třídy ochrany ZPF, současně je však potvrzeno, že jde o území zemědělského půdního fondu. Máme za to, že vymezení takto rozsáhlých akceleračních oblastí na zemědělsky využívaných plochách neodpovídá prioritám stanoveným zákonem a vyžaduje nové a přesvědčivé odůvodnění. Dále je třeba upozornit na čl. 15c odst. 1 písm. a) bod i) směrnice Evropského parlamentu a Rady (EU) 2023/2413, tzv. RED III, podle něhož mají být pro oblasti pro zrychlené zavádění obnovitelných zdrojů upřednostněny zejména umělé a zastavěné plochy a znehodnocená půda, kterou nelze využívat pro zemědělství. Návrh AOS3 a AOS4 se od této priority odchyluje, protože se týká převážně běžně obhospodařované zemědělské půdy, nikoli brownfieldů, střech, skládek, průmyslových areálů nebo jiné znehodnocené půdy. Z hlediska zákona č. 334/1992 Sb., o ochraně zemědělského půdního fondu, je současně podstatné, že podle § 1 odst. 1 je ZPF nenahraditelným omezeným přírodním zdrojem umožňujícím zemědělskou výrobu. Podle § 4 odst. 1 má být pro nezemědělské účely použita především nezemědělská půda a zemědělskou půdu lze určit k jinému než zemědělskému účelu jen v nezbytném odůvodněném případě; podle 8 5 odst. 1 musí být v územně plánovací dokumentaci zdůvodněno řešení nejvýhodnější z hlediska ochrany ZPF, zpravidla i ve srovnání s jiným možným řešením. Nejde tedy jen o otázku, zda se jedná o půdy I. a II. třídy ochrany.	u půd III. a IV. třídy ochrany musí být přesvědčivě doloženo, proč nelze využít vhodnější plochy mimo běžně obhospodařovaný ZPF a proč je zásah právě v tomto rozsahu nezbytný. Takové odůvod nění považujeme u AOS3 Vrbka a AOS4 Karolín za nedostatečné. 4. Nedostatečné zohlednění kumulativních dopadů V podkladech je výslovně uvedeno, že lze předpokládat kumulaci vlivů AOS3 a AOS4 na krajinný ráz, kulturní a historické hodnoty a zábor zemědělského půdního fondu. Současně je v území již přítomno vedení VVN 400 kV a podklady zmiňují také koridory pro dvojité vedení 400 kV Otrokovice — Sokolnice a Prosenice — Otrokovice a související plochy. Přesto byly tyto kumulativní vlivy vyhodnoceny jako akceptovatelné. Máme za to, že v území, které je již významně zatíženo energetickou infrastrukturou, je třeba postupovat mimořádně obezřetně a nepřipustit další rozsáhlou industrializaci krajiny bez důkladného přezkoumání všech společných dopadů na životní prostředí, krajinný ráz, obyvatele a rozvoj obcí. 5. Příroda, ÚSES, biokoridory a migrační prostupnost Podklady uvádějí, že do AOS3 zasahuje ÚSES lokální úrovně, LBK 98, a do AOS4 zasahuje regionální biokoridor 1583 — Hvězda, přičemž i do AOS4 mírně zasahuje ÚSES lokální úrovně. Současně je v podkladech popsána přítomnost drobných krajinných struktur, mezí, liniové vegetace, remízů a starých sadů, tedy prvků významných pro ekologickou stabilitu a prostupnost krajiny. V AOS3 byly v podkladech potvrzeny habitat 9170 Dubohabřiny asociace Galio- Carpinetum a habitat smíšených jasanovo-olšových lužních lesů vázaných na údolí vodních toků. Zvláštní význam má potvrzený výskyt zvláště citlivých druhů vázaných na konkrétní biotopy, zejména druhu ohniváček černočerný, dále skokana hnědého; iniciátoři petice navíc upozorňují i na nově zjištěný výskyt bobra evropského. Dále uvádějí, že do velmi těsné blízkosti severozápadní části akcelerační oblasti, konkrétně na pozemek p. č. 1278/8 v k. ú. Velké Těšany, byli při výstavbě sportoviště ve Velkých Těšanech přemístění zvláště chránění živočichové, a to ropucha obecná (Bufo bufo), skokan zelený (Rana kl. esculenta), skokan skřehotavý (Rana ridibunda), ještěrka obecná (Lacerta agilis) a užovka obojková (Natrix natrix). V případě AOS4 je třeba zvláštní pozornost věnovat regionálnímu biokoridoru 1583— Hvězda a migraci živočichů.	Kumulativní a synergické vlivy včetně vlivů další infrastruktury byly posuzovány v rámci SEA/VVURÚ; jejich výsledky byly promítnuty do vymezení akceleračních oblastí a podmínek územních opatření.

Poř. č.	Připomínkové místo	Číslo jednací	Článek	AO	Připomínka	Vyhodnocení
					Ačkoli územní opatření stanovují určité podmínky pro ochranu ÚSES, zeleně a prostupnosti území, máme za to, že samotná plošná lokalizace akceleračních oblastí v těchto místech představuje nepřiměřený zásah do ekologických funkcí krajiny. 6. Rozpory a nejasnosti v podkladech týkajících se vody V příloze obsahující základní charakteristiky životního prostředí pro AOS3 a AOS4 je uvedeno, že územím akceleračních oblastí neprotéká žádný vodní tok a že se zde nenacházejí definované vodní zdroje pro zásobování pitnou vodou. Současně ale iniciátoři petice doložili tvrzení, že v severní části AOS3 je hranice oblasti kontinuální s korytem vodního toku Těšanský potok- přítok 01 potoku Trňák, a že územím dále protéká přítok 02 potoku Trňák. Iniciátoři petice dále uvádějí, že západní část AOS3 a východní část AOS4 zasahuje do ochranného pásma II. stupně vodního zdroje, konkrétně prameniště pitné vody Bařice. Pokud jsou tyto skutečnosti správné, jde o zásadní okolnosti, které musí být v podkladech přesně a úplně zohledněny. Žádáme proto důkladné prověření správnosti podkladů týkajících se vodních toků, odtokových poměrů a ochrany vodních zdrojů. 7. Dopad na prostupnost krajiny a každodenní život obyvatel Podle místních poměrů AOS3 pokrývá území, které obyvatelé daného území běžně využívají k procházkám a pobytu v krajině. V území byly vybudovány naučné stezky a další prvky rekreační infrastruktury. Vymezení rozsáhlých areálů fotovoltaických elektráren s oplocením a související technickou infrastrukturou by vedlo ke zhoršení prostupnosti krajiny pro obyvatele i živočichy a k zásadnímu omezení dosavadního způsobu užívání tohoto území veřejností. 8. Dopad na budoucí rozvoj obcí a kvalitu života Podoba a rozsah AOS3 i AOS4 mohou zásadně zhoršit atraktivitu dotčených obcí pro stávající i budoucí obyvatele. U menších obcí je kvalita okolní krajiny, možnost každodenní rekreace, zachovaný venkovský charakter prostředí a rozumné podmínky pro další rozvoj obce jednou z hlavních hodnot. Rozsáhlá industrializace bezprostředního okolí obcí může vést k poklesu zájmu o bydlení, k oslabení sociální stability a k dalšímu stárnutí a vylidňování těchto sídel. Přílohy: petiční archy	

Poř. č.	Připomínkové místo	Číslo jednací	Článek	AO	Připomínka	Vyhodnocení
8372.	Vanická Hana za Vladislav Matoušů, Vladislava Slunečková, Jiří Slunečko, Lenka Slunečková, Jana Dlouhá, Aneta Platzerová, Matěj Dvořák, Jana Strašíková, Milan Strašík, Jana Strašíková, Jan Dvořák, Jitka Hliňáková, Petr Hála, Eliška Zíková, Jan Záhora, Šárka Záhorová, Pavel Brychta, Jaroslav Sůva, Dana Sůvová, Roman Sůva, Dana Strnadová, Karel Zeman, Jiřina Zemanová, Jana Bezděková.	MMR-45423-2026-81	99ch 99cza 99czb 99czc 99czd	AOV24 AOV47 AOV48 AOV49 AOV50	III. NÁZEV ZÁMĚRU **Akcelerační oblasti na území Jihočeského kraje (okresy Jindřichův Hradec a Tábor) a Kraje Vysočina (okres Pelhřimov): AOV24 – Lodhéřov, AOV47 – Bukovec, AOV48 – Chrbonín, AOV49 – Křeč a AOV50 – Obrataň.** IV. DOTČENÉ ÚZEMÍ **AOV24 – Lodhéřov** Rozloha plochy 3,9 km2, max. výkon 42 MW, max. počet věží 12, max. výška věží 200 m. Katastrální území: Lodhéřov, Studnice u Lodhéřova a Velký Ratmírov. **AOV47 – Bukovec** Rozloha plochy 11,8 km2, max. výkon 115,5 MW, max. počet věží 33, max. výška věží 250 m. Katastrální území: Březina u Deštné, Bořetín, Dobešov u Černovic, Drunče, Hojovice, Chválkov u Kamenice nad Lipou, Psárov, Třiklasovice a Vlkosovice. **AOV48 – Chrbonín** Rozloha plochy 4,9 km2, max. výkon 45,5 MW, max. počet věží 13 VTE, max. výška věží 250 m. Katastrální území: Hroby, Chrbonín, Kozmice u Chýnova, Mlýny u Choustníku, Radenín a Vlčeves. **AOV49 – Křeč** Rozloha plochy 8,4 km2, max. výkon 84 MW, max. počet věží 24, max. výška věží 200 m. Katastrální území: Bezděčín u Obrataně, Černovice u Tábora, Kozmice u Chýnova, Křeč, Nové Dvory u Pořína, Střítež u Černovic a Sudkův Důl. **AOV50 – Obrataň** Rozloha plochy 6,5 km2, max. výkon 63 MW, max. počet věží 18, max. výška věží 250 m. Katastrální území: Bezděčín u Obrataně, Hrobská Zahrádka, Nové Dvory u Pořína, Obrataň, Pořín a Prasetín. V. STANOVISKO **S návrhem Územního opatření k AOV24 – Lodhéřov, AOV47 – Bukovec, AOV48 – Chrbonín, AOV49 – Křeč a AOV50 – Obrataň (UO) zásadně nesouhlasím a požaduji jejich vyřazení ze Změny č. 2 Územního rozvojového plánu ČR, případně jejich zásadní přepracování. Návrh vykazuje závažné nedostatky z hlediska zákonnosti, ochrany životního prostředí, ochrany veřejného zdraví i ochrany práv obyvatel dotčeného území.** Návrh akceleračních oblastí AOV24 – Lodhéřov, AOV47 – Bukovec, AOV48 – Chrbonín, AOV49 – Křeč a AOV50 je v rozporu s principem předběžné opatrnosti, požadavky na ochranu veřejného zdraví, ochranu přírody a krajiny, ochranu vodních zdrojů i se zásadou proporcionality zásahu do území. Současně nebyly dostatečně vyhodnoceny kumulativní a synergické vlivy souběhu	**Akceptováno částečně.** Akcelerační oblasti AOV47 Bukovec a AOV49 Křeč byly vypuštěny. Akcelerační oblast AOV24 Lodhéřov byla zmenšena. Vymezení akceleračních oblastí proběhlo na základě biologického posouzení konkrétních území podle § 11 odst. 3 resp. 4 ZOZE, jehož výsledky spolu s výsledky vyhodnocení vlivů na životní prostředí (SEA, Příloha č. 5 k odůvodnění Z2 ÚRP) byly zapracovány do návrhu Z2 ÚRP. Návrh Z2 ÚRP a jeho odůvodnění, návrh souvisejících územních opatření a jejich odůvodnění obsahují náležitosti v souladu s příslušnými právními předpisy, včetně správního řádu, stavebního zákona a dalších. Zpracování VVURÚ odpovídá obsahem i strukturou požadavkům obsaženým v příloze č. 4 stavebního zákona, včetně posouzení kumulativních a synergických vlivů, vlivů na krajinný ráz a vlivů na zdraví. Podmínky stanovené v příslušných územních opatřeních limitují rozsah terénních úprav u větrných elektráren na maximální hodnotu ± 5 m. Konkrétní vliv základových konstrukcí na puklinové systémy a kolektory podzemních vod bude předmětem podrobného hydrogeologického posouzení, které bude zpracováno jako součást dokumentace záměru a bude řešeno v rámci navazujícího řízení o povolení záměru dle stavebního zákona. Narušení systému podzemních vod se s ohledem na mělké založení naprosto převažující většiny VTE (do cca 5 m) a malou plochu narušení podloží (cca 20x20m) nepředpokládá. V souvisejících územních opatření jsou stanoveny podmínky, které zajišťují ochranu protierozních opatření, funkčních melioračních zařízení, vodních toků a ploch a rovněž omezující možné terénní úpravy. Vzhledem k charakteru a rozsahu potenciálních záměrů se při naplnění podmínek nepředpokládá realizace zpevněných ploch v takovém rozsahu, který by mohl významně ovlivnit vodní režim v rámci akceleračních oblastí. V souladu s požadavky vodního zákona se v rámci procesu povolování záměru bude vyjadřovat vodoprávní úřad. Samotný způsob vymezení akceleračních oblastí na základě podkladů (biologická posouzení, mapy citlivosti ptáků vůči výstavbě VTE zpracované ČSO, území významná pro netopýry dle podkladů ČESON, biotopy zvláště chráněných druhů velkých savců a další) a nařízení vlády č. 507/2025 Sb. minimalizuje vliv na složky životního prostředí. Pro všechny akcelerační oblasti jsou současně pořizována územní opatření, která obsahují opatření stanovená na základě biologických posouzení. Tato opatření dále zmírňují negativní vlivy, které nebylo možné vyloučit vymezením akcelerační oblasti. Podmínky v územních opatřeních zahrnují ochranu prvků lokálního ÚSES a všech biokoridorů, ochranu biotopů, ZPF a PUPFL, dále povinnost

Poř. č.	Připomínkové místo	Číslo jednací	Článek	AO	Připomínka	Vyhodnocení
					akceleračních oblastí AOV47 – Bukovec, AOV48 – Chrbonín, AOV49 – Křeč a AOV50 – Obratañ a zamýšlené stavby větrných elektráren (VTE) při naplnění stanovených limitů (zejména výška a množství). Dokumentace SEA (SEA) a UO v předložené podobě není dostatečně odůvodněná, neobsahuje konkrétní odborné podklady a v řadě oblastí odkládá podstatné posouzení vlivů až do budoucích navazujících řízení. Návrh je proto nepřezkoumatelný a v rozporu s právními předpisy České republiky i Evropské unie. Současně může mít závažné dopady na krajinný ráz, biodiverzitu, vodní poměry, kulturně-historické hodnoty území i kvalitu života obyvatel. Požaduji proto především vypuštění akceleračních oblastí AOV24 – Lodhéřov, AOV47 – Bukovec, AOV48 – Chrbonín, AOV49 – Křeč a AOV50 – Obratañ a souvisejícího územního opatření z návrhu Změny č. 2 Územního rozvojového plánu ČR. Pro případ, že tomuto požadavku nebude vyhověno, požaduji zásadní přepracování návrhu, zejména doplnění plného vyhodnocení kumulativních vlivů, ochrany veřejného zdraví, ochrany PUPFL, vlivů na soustavu Natura 2000, chráněné živočichy, krajinný ráz, vodní zdroje a majetková práva obyvatel. Současně žádám, aby všechny připomínky byly řádně a individuálně vypořádány v souladu se zákonem, včetně konkrétního a přezkoumatelného odůvodnění způsobu jejich vypořádání. **VI. PŘIPOMÍNKY K AKCELERAČNÍM OBLASTEM AOV24, AOV47, AOV48, AOV49 a AOV50** **PŘIPOMÍNKY K AKCELERAČNÍ OBLASTI AOV24 – LODHÉŘOV** 1. Nesprávně zjištěný skutkový stav – ochranná pásma vodních zdrojů, rozpor s ochranou vod Dokumentace SEA nesprávně uvádí, že se v území nenacházejí ochranná pásma vodních zdrojů, přestože v území existuje ochranné pásmo evidenčního čísla 00242303 – Pluhův Žďár podzemní S1, S2. Současně není zohledněna závislost obyvatel na individuálních studních. Obec Lodhéřov a zejména místní část Studnice se dlouhodobě potýkají s nedostatkem pitné vody ve studních a s omezeným zásobováním obyvatel pitnou vodou. Dále návrh ignoruje toky, povrchové vody a prameniště v AOV. Nejsou dostatečně stanoveny limity zakládání VTE. Je ignorován vliv výstavby a trvání základů VTE na podzemní vody a místní horninové prostředí. Návrh je v rozporu s § 3 zákona č. 500/2004 Sb., správní řád, a se zákonem č. 254/2001 Sb., vodní zákon. Návrh řešení: Požaduji vypuštění akcelerační oblasti AOV24 – Lodhéřov a souvisejícího územního opatření z návrhu Změny č. 2 Územního rozvojového plánu ČR. 2. Rozpor s ochranou zemědělského půdního fondu (ZPF) Zemědělský půdní fond tvoří přibližně 70 % území AOV24. Dokumentace připouští zábor půd I. třídy ochrany v rozsahu 0,08 ha a II. třídy ochrany v rozsahu 0,59 ha, přesto vliv označuje pouze za „mírně negativní". Návrh bagatelizuje rozsah výstavby VTE a její dopady, neřeší nebezpečí eroze půd, a nedostatečně hodnotí možnost poškození meliorací včetně nerzjištění jejich rozsahu. Návrh je v rozporu se zákonem č. 334/1992 Sb., o ochraně zemědělského půdního fondu, který stanoví zvýšenou ochranu nejbonitnějších půd. Návrh řešení: Požaduji vypuštění akcelerační oblasti AOV24 – Lodhéřov a souvisejícího územního opatření z návrhu Změny č. 2 Územního rozvojového plánu ČR. 3. Rozpor s ochranou lesa (PUPFL) Pozemky určené k plnění funkcí lesa (PUPFL) tvoří přibližně 30 % území AOV24, tedy téměř třetinu celé oblasti. Dokumentace značně podceňuje a nehodnotí rozsah zásahů spojených s výstavbou VTE a to přístupových komunikací, manipulačních ploch a nutnou související likvidací a fragmentaci lesních porostů a jejich vliv na migrační prostupnost živočichů. Návrh je v rozporu se zákonem č. 289/1995 Sb., lesní zákon, a neprokazuje existenci převažujícího veřejného zájmu. Návrh řešení: Požaduji vypuštění akcelerační oblasti AOV24 – Lodhéřov a souvisejícího územního opatření z návrhu Změny č. 2 Územního rozvojového plánu ČR. 4. Nedostatečná ochrana přírody a biodiverzity SEA sama uvádí výskyt citlivých druhů ptáků a netopýrů, například čápa černého, motáka pochopa, motáka pilicha, krkavce velkého nebo netopýra rezavého. Nebyly však dostatečně vyhodnoceny migrační trasy ani možné dopady na CHKO Třeboňsko. Chybí potvrzený výskyt orla mořského a čápa černého. V oblasti nebyl vyhotoven ornitologický výzkum. Posouzení pro SEA trvalo jen 5 měsíců a není proto dostatečné. SEA a UO stanoví zcela nedostatečná opatření na ochranu netopýrů a ptáků. Postup je v rozporu se zákonem č. 114/1992 Sb., o ochraně přírody a krajiny. Návrh řešení: Požaduji vyhotovení celoročního ornitologického a chiropterologického průzkumu, včetně vyhodnocení migračních tras ptáků a netopýrů, kumulativních vlivů a dopadů na CHKO Třeboňsko. Současně požaduji doplnění biologických průzkumů o výskyt zvláště chráněných druhů, zejména orla mořského a čápa černého, a následné nové vyhodnocení vlivů v rámci SEA. Pro případ, že uvedené nedostatky nebudou řádně odstraněny, požaduji vypuštění akcelerační oblasti AOV24 – Lodhéřov a souvisejícího územního opatření z návrhu Změny č. 2 Územního rozvojového plánu ČR. 5. Nedostatečné posouzení vlivů na veřejné zdraví Dokumentace neobsahuje konkrétní akustickou studii ani posouzení infrazvuku, amplitudové modulace, vibrací a stroboskopického efektu a současně nehodnotí celkové zatížení území z hlediska souběhu těchto vlivů. Současně sama připouští riziko obtěžování v okrajové zástavbě Lodhéřova v noční době. Vzhledem k reliéfu krajiny, ve které Lodhéřov leží, existuje riziko odrazů a zesílení akustického tlaku. Návrh je v rozporu se zákonem č. 258/2000 Sb., o ochraně veřejného zdraví, a s nařízením vlády č. 272/2011 Sb. Návrh řešení: Požaduji zpracování detailní akustické studie a plného hodnocení zdravotních rizik (HRA), které posoudí hluk, infrazvuk, amplitudovou modulaci, stroboskopický efekt a kumulativní vlivy větrných elektráren na obyvatele Lodhéřova a okolních sídel, a to včetně noční doby. Současně požaduji vyhodnocení vlivu reliéfu krajiny na šíření hluku, vznik odrazů a možné zesilování akustického tlaku v zastavěném území. Dále požaduji stanovení minimální odstupové vzdálenosti větrných elektráren od obytné a rekreační zástavby v rozsahu nejméně v rozsahu nejméně šestinásobku celkové výšky větrné elektrárny (6× výška VTE), nejméně však vždy 1km. Pro případ, že uvedené vlivy nebudou spolehlivě vyloučeny, požaduji vypuštění akcelerační oblasti AOV24 – Lodhéřov a souvisejícího územního opatření z návrhu Změny č. 2 Územního rozvojového plánu ČR. 6. Rizika pro bezpečnost, letectví a IZS V území se nachází jev ÚAP 119 – Zájmové území Ministerstva obrany, který podmiňuje umisťování vysokých staveb dalším posouzením. Do území zasahuje Grid ATZ a ochranné pásmo letiště LKJH Jindřichův Hradec. Dokumentace současně nehodnotí dopady souvislého pásu VTE na zásahy vrtulníků integrovaného záchranného systému v lesním území. Postup je v rozporu se zákonem č. 49/1997 Sb., o civilním letectví, a se zákonem č. 239/2000 Sb., o integrovaném záchranném systému. Návrh řešení: Požaduji doplnění odborného posouzení vlivů akcelerační oblasti AOV24 – Lodhéřov na bezpečnost leteckého provozu, obranu státu a fungování integrovaného záchranného systému, zejména s ohledem na jev ÚAP 119 – Zájmové území Ministerstva obrany, Grid ATZ a ochranné pásmo letiště LKJH Jindřichův Hradec. Současně požaduji vyhodnocení dopadů souvislého pásu větrných elektráren na zásahy vrtulníků IZS, letecké hašení lesních požárů, zdravotnické záchranné služby a policejních vrtulníků, včetně posouzení bezpečnosti letových koridorů a omezení manévrovacích možností v lesním území. Dále požaduji stanoviska Ministerstva obrany, Úřadu pro civilní letectví, Řízení letového provozu ČR a složek IZS k umístění větrných elektráren v daném území. Pro případ, že uvedené bezpečnostní a letecké vlivy nebudou spolehlivě vyloučeny, požaduji vypuštění akcelerační oblasti AOV24 – Lodhéřov a souvisejícího územního opatření z návrhu Změny č. 2 Územního rozvojového plánu ČR. 7. Nepřiměřené zásahy do krajinného rázu	biologického dozoru, monitoring mortality ptáků a netopýrů, detekční systémy a další podmínky specifické vzhledem ke konkrétní akcelerační oblasti. Ochrana ZPF je řešena v souvisejících územních opatřeních. Podmínkami je zajištěno, že nebudou vznikat neobhospodařovatelné zbytkové zemědělské pozemky ani pozemky bez přístupu k veřejně přístupné pozemní komunikaci. Dále je v nich požadavek na upřednostní nižších tříd ochrany ZPF při realizaci záměrů OZE a je stanovena maximální plocha dlouhodobého nebo trvalého odnětí ZPF pro záměry OZE v celé akcelerační oblasti. Souhlas s odnětím ze ZPF bude vydán v navazujícím řízení dle stavebního zákona. Ochranná pásma letišť a požadavky armády byly vstupním limitem při přípravě návrhu akceleračních oblastí. Bezpečnost leteckého provozu je pak řešena při povolování konkrétního záměru, kdy se vyjadřují Úřad pro civilní letectví, Řízení letového provozu i Armáda ČR a upřesňují umístění či požadavky na denní i noční osvětlení definované v leteckém předpisu L-14. V rámci územního opatření je stanovena konkrétní podmínka. Jedním z podkladů pro zpracování Z2 ÚRP byl dokument Akcelerační oblasti, předvýběr ploch k výstavbě VTE, Screening území ČR z hlediska ochrany krajinného rázu (Roman Bukáček, Simona Vondráčková, 2025). Při vymezování akceleračních oblastí byl krajinný ráz dále prověřován, a to s ohledem na hodnoty území a dálkové pohledy na dominanty. Vlivy na krajinný ráz pak byly dále vyhodnoceny v rámci VVURÚ, a to jak z hlediska navrhovaného souboru akceleračních oblastí jako celku, tak pro jednotlivá území v kartách akceleračních oblastí. Podmínky v územních opatřeních pak dále omezují barevné řešení doprovodných staveb a rozsah trvalých terénních úprav. Návrh Z2 ÚRP byl projednán s obcemi a veřejností v rámci veřejného projednání. Procesy územního plánování, které byly při pořizování Z2 ÚRP respektovány, jsou dlouhodobě nastaveny stavebním zákonem tak, aby byly v souladu s legislativou EU, včetně Aarhuské úmluvy atd. Při vymezení akceleračních oblastí nelze předjímat konkrétní technické parametry či přesné umístění záměrů OZE. Obavy z negativních vlivů hluku a stroboskopického efektu řeší podmínky stanovené ve všech územních opatřeních pro akcelerační oblasti pro VTE, které ukládají zpracování hlukové studie, studie působení stroboskopického efektu, včetně minimalizace shadow flicker efektu. V případě, že by záměr nesplňoval zákonné hygienické limity (nařízení vlády č. 272/2011 Sb., o ochraně zdraví před nepříznivými účinky hluku a vibrací) a současně podmínky v územním opatření, nemůže být povolen. Posouzení kumulativních vlivů na životní prostředí a veřejné zdraví proběhlo v rámci VVURÚ na úrovni koncepce, a to jak pro každou akcelerační oblast individuálně (karty AO, příloha č. 2

Poř. č.	Připomínkové místo	Číslo jednací	Článek	AO	Připomínka	Vyhodnocení
					Dokumentace sama připouští, že VTE budou novými výškovými dominantami viditelnými na velké vzdálenosti. Dotčeno může být působení kulturně-historických dominant, zejména zámku Červená Lhota a městské památkové rezervace Jindřichův Hradec, včetně významných pohledových vazeb. Chybí vizualizace dálkových pohledů a konkrétní hodnocení dopadů na kulturní a duchovní hodnoty území. Návrh je v rozporu s § 12 zákona č. 114/1992 Sb., o ochraně přírody a krajiny. Návrh řešení: Požaduji doplnění podrobného hodnocení krajinného rázu, vizualizace dálkových pohledů a vizuálních dopadů větrných elektráren na kulturně-historické dominanty území, zejména zámek Červená Lhota, městskou památkovou rezervaci Jindřichův Hradec a související pohledové osy a krajinné horizonty. Současně požaduji zpracování vizualizací z významných vyhlídkových míst, památkově chráněných území a dálkových pohledů, včetně vyhodnocení kumulativních vizuálních dopadů s dalšími záměry větrných elektráren v širším území. Dále požaduji posouzení souladu návrhu s ochranou kulturní krajiny a charakteru historického krajinného rázu podle § 12 zákona č. 114/1992 Sb., o ochraně přírody a krajiny. Pro případ, že významné negativní dopady na krajinný ráz a kulturně-historické hodnoty území nebudou spolehlivě vyloučeny, požaduji vypuštění akcelerační oblasti AOV24 – Lodhéřov a souvisejícího územního opatření z návrhu Změny č. 2 Územního rozvojového plánu ČR. 8. Podlimitní AOV Akcelerační oblast AOV24 Lodhéřov vykazuje dle podkladů předpokládaný instalovaný výkon pouze cca 42 MW, čímž nesplňuje limit „nad 50 MW" stanovený v odůvodnění Změny č. 2 ÚRP pro vymezování akceleračních oblastí celostátního významu. Vymezení AOV24 je proto v rozporu s vlastním odůvodněním pořizovatele a postrádá zákonnou i věcnou konzistenci. Návrh řešení: Požaduji vypuštění akcelerační oblasti AOV24 – Lodhéřov a souvisejícího územního opatření z návrhu Změny č. 2 Územního rozvojového plánu ČR. 9. Nesouhlas obce a veřejnosti Dotčená obec přijala nesouhlasné usnesení s vymezením akcelerační oblasti. Současně byla podána petice proti AOV24 s podpisy většiny místních občanů. Návrh je tak v rozporu s principem samosprávy a požadavky Aarhuské úmluvy. Návrh řešení: Požaduji vypuštění akcelerační oblasti AOV24 – Lodhéřov a souvisejícího územního opatření z návrhu Změny č. 2 Územního rozvojového plánu ČR. **PŘIPOMÍNKY K AKCELERAČNÍ OBLASTI AOV47 – BUKOVEC** 10. Nesprávně zjištěný skutkový stav – ochranná pásma vodních zdrojů, rozpor s ochranou vod Dokumentace SEA nesprávně uvádí, že se v území nenacházejí ochranná pásma vodních zdrojů, přestože v území existují ochranná pásma evidenčního čísla 00295703 – Drunče, Březina (vrt S01) a 00323810 – Hojovice (studna 5). Současně nejsou zohledněny další využívané zdroje pitné vody v Psárově a Bořetíně (zejména stávající obecní vrt o hloubce 50m a vodojem, oboje ve vzdálenosti do 300m od hranice AOV47, dtto plánovaný obecní vrt a přívod k vodojemu) ani závislost obyvatel na individuálních studních. Dále návrh ignoruje toky, povrchové vody a prameniště v AOV. Nejsou dostatečně stanoveny limity zakládání VTE. Je ignorován vliv výstavby a trvání základů VTE na podzemní vody a místní horninové prostředí. Není zjištěn rozsah poddolovaných oblastí. Návrh je v rozporu s § 3 zákona č. 500/2004 Sb., správní řád, a se zákonem č. 254/2001 Sb., vodní zákon. Návrh řešení: Požaduji vypuštění akcelerační oblasti AOV47 – Bukovec a souvisejícího územního opatření z návrhu Změny č. 2 Územního rozvojového plánu ČR. 11. Rozpor s ochranou zemědělského půdního fondu (ZPF) Zemědělský půdní fond tvoří přibližně 48,32 % území AOV47. Dokumentace připouští záběr půd I. třídy ochrany v rozsahu 2,31 ha a II. třídy ochrany v rozsahu 0,10 ha, přesto vliv označuje pouze za „mírně negativní". Návrh bagatelizuje rozsah výstavby VTE a její dopady, neřeší nebezpečí eroze půd, a nedostatečně hodnotí možnost poškození meliorací včetně nerozlišení jejich rozsahu. Návrh je v rozporu se zákonem č. 334/1992 Sb., o ochraně zemědělského půdního fondu, který stanoví zvýšenou ochranu nejbonitnějších půd. Návrh řešení: Požaduji vypuštění akcelerační oblasti AOV47 – Bukovec a souvisejícího územního opatření z návrhu Změny č. 2 Územního rozvojového plánu ČR. 12. Rozpor s ochranou lesa (PUPFL) Pozemky určené k plnění funkcí lesa (PUPFL) tvoří přibližně 51,58 % území AOV47, tedy více než polovinu celé oblasti. Dokumentace značně podceňuje, resp. ignoruje a nehodnotí rozsah zásahů spojených s výstavbou VTE a to přístupových komunikací, manipulačních ploch a související nutnou likvidaci a fragmentaci lesních porostů a jejich vliv na migrační prostupnost živočichů. Návrh je v rozporu se zákonem č. 289/1995 Sb., lesní zákon, a neprokazuje existenci převažujícího veřejného zájmu. Návrh řešení: Požaduji vypuštění akcelerační oblasti AOV47 – Bukovec a souvisejícího územního opatření z návrhu Změny č. 2 Územního rozvojového plánu ČR. 13. Nedostatečná ochrana přírody a biodiverzity V blízkém okolí AOV 47 se nachází řada chráněných oblastí, dokumentace nezmiňuje PP Hučský potok (vzdálenost cca 2.000 m, ochranné pásmo 330 ha), dále cenných mokřadů a prameniště, dále významný biotop u rybníka Táta poblíž hranice AOV. SEA sama uvádí výskyt citlivých druhů ptáků a netopýrů, například motáka pilicha, datla černého nebo netopýra rezavého, a dalších druhů netopýrů, neuvádí však, že tyto výskyty jsou významné v samotné AOV, nejen v jejím blízkém okolí. Nálezy netopýrů dle ČESON jsou dle jeho evidence přímo v AOV47 (Bořetín) a dále v blízkém okolí (Předboř, Chouzník, Dobešov u Černovic, Lidmaň, Těmice). Nebyly dostatečně vyhodnoceny migrační trasy ani možné dopady na EVL Chýnovské jeskyně (CZ0314634) v rámci soustavy Natura 2000. Středem celého území prochází migrační koridory zvláště chráněných druhů velkých savců a lokální biokoridory a biocentra, viz územní plány všech obcí v AOV. Dokumentace zcela podceňuje dopady výstavby na tuto skutečnost. SEA a UO stanoví zcela nedostatečná opatření na ochranu netopýrů a ptáků. Výstavba 33 VTE povede k naprosté devastaci celého území ohledně dopravy obrovských dílů stavby, betonu, vybudování dostatečných přístupových komunikací na zalesněný střed celé AOV 47. Chybí potvrzený výskyt orla mořského, sokola stěhovavého, luňáka červeného, ledňáčka říčního, čápa černého. V oblasti nebyl vyhotoven ornitologický výzkum. Zásadním způsobem budou narušeny migrační koridory velkých savců a lokální biokoridory a biocentra. Vyskytují se chráněné druhy vachta trojlistá, prutnatec májový, skokan skřehotavý, kuňka obecná. Není dostatečná ochrana mokřadů (v UO bez ochranného pásma). V SEA je nedostatečně zjištěn rozsah mimolesní zeleně a je stanovena jeho nedostatečná ochrana. Provedeno vadné vyhodnocení vlivu na klima ze strany výstavby a provozu VTE. Posouzení pro SEA trvalo jen 5 měsíců a není proto dostatečné. Postup je v rozporu se zákonem č. 114/1992 Sb., o ochraně přírody a krajiny, a s mezinárodní dohodou EUROBATS. Návrh řešení: Požaduji vyhotovení celoročního ornitologického a chiropterologického průzkumu v rozsahu odpovídajícím metodikám Agentury ochrany přírody a krajiny ČR a doporučením dohody EUROBATS, a to minimálně po dobu jednoho celého biologického cyklu. Současně požaduji doplnění biologického hodnocení o výskyt a migrační trasy zvláště chráněných druhů, zejména orla mořského a čápa černého, včetně vyhodnocení hnízdních, potravních a migračních vazeb v širším území. Dále požaduji úplné posouzení vlivů na EVL Chýnovské jeskyně (CZ0314634) a soustavu Natura 2000, včetně kumulativních vlivů více akceleračních oblastí a vyhodnocení rizik mortality ptáků a netopýrů. Pro případ, že uvedené vlivy na biodiverzitu a zvláště chráněné druhy nebudou spolehlivě vyloučeny, požaduji vypuštění akcelerační oblasti AOV47 – Bukovec a souvisejícího územního opatření z návrhu Změny č. 2 Územního rozvojového plánu ČR. 14. Nedostatečné posouzení vlivů na veřejné zdraví Dokumentace neobsahuje konkrétní akustickou studii ani posouzení vibrací, infrazvuku, amplitudové modulace a stroboskopického efektu, v tomto směru je zcela bez odůvodnění a současně nehodnotí celkové zatížení území z hlediska souběhu těchto vlivů. Dokumentace uvádí, že se předpokládá ve vzdálenosti 500m hluková hladina 37dB na 1 VTE, přičemž toto tvrzení není podloženo žádnou studií (takto vysoké a rozměrné VTE se v ČR ani nenacházejí) ani bližším zdůvodněním a nebere vůbec v úvahu kumulaci více zdrojů hluku – více VTE a ani sílu větru a specifický způsob měření u VTE. Současně sama připouští, že některé obytné objekty se nacházejí ve vzdálenostech kratších než 500 m od hranice AOV47. Řada obytných objektů se způsobem využití rodinný dům je blíže než 500 m k hranici AOV 47, jde konkrétně o tyto obytné objekty v: k.ú. Bořetín č.p.: [redacted]75, 67, 51, k.ú. Dehešov (Cihelny) č.p.: 68, 52, [redacted]57, k.ú. Vlkosovice č.p.: 44, 45, [redacted]26, k.ú. Druňče č.p.:1, 2, 3, 4, 12, 48, [redacted] k.ú. Březina u JH č.p.: 102, [redacted]88, 104, k.ú. Třískovice č.p.: 55, k.ú. Psárov č.p.: 33, [redacted] k.ú. Hr[redacted]ice č.p.: 70, [redacted]38, 44,	SEA), tak pro Změnu č. 2 ÚRP jako celek.

Poř. č.	Připomínkové místo	Číslo jednací	Článek	AO	Připomínka	Vyhodnocení
					63, 46, k.ú. Chválkov u Kntl.. č.p. 94, 14, Rutov č.p.: 62, 68, 60. Návrh je v rozporu se zákonem č. 258/2000 Sb., o ochraně veřejného zdraví, a s nařízením vlády č. 272/2011 Sb. Sama vzdálenost 500m je z hlediska ochrany veřejného zdraví naprosto nedostatečná. Samotná výstavba dále velmi významným způsobem zatíží hlukem, prašností, blokováním dopravy celé území, jedná se o tisíce m3 betonu apod. Návrh řešení: Požadují zpracování detailní akustické studie a plného hodnocení zdravotních rizik (HRA), které posoudí hluk, infrazvuk, amplitudovou modulaci, stroboskopický efekt a kumulativní vlivy větrných elektráren na obyvatele, a to včetně noční doby. Současně požadují vyhodnocení vlivu reliéfu krajiny na šíření hluku, vznik odrazů a možné zesilování akustického tlaku v zastavěném území. Dále požadují stanovení minimální odstupové vzdálenosti větrných elektráren od obytné a rekreační zástavby v rozsahu nejméně šestinásobku celkové výšky větrné elektrárny (6× výška VTE), nejméně však vždy 1km. Pro případ, že uvedené vlivy nebudou spolehlivě vyloučeny, požadují vypuštění akcelerační oblasti AOV47 – Bukovec a souvisejícího územního opatření z návrhu Změny č. 2 Územního rozvojového plánu ČR. 15. Nepřiměřené zásahy do krajinného rázu Dokumentace sama připouští, že VTE budou novými výškovými dominantami viditelnými na velké vzdálenosti a připouští negativní vliv na krajinný ráz, byť naprosto neadekvátně vyhodnocený. Sama připouští, že dotčeno může být působení kulturně-historických dominant, zejména hradu Choustník, hradu Kámen a zámku Červená Lhota, významné kostely, památník v Mnichu, sakrální stavby a výletní místa, včetně významných pohledových vazeb, mnohé z nich jsou navíc do 1000m vzdáleny od hranice AOV47 a to zejména archeologické a kulturní památky v Mnichu, Hojovicích, Bořetíně (Mostkova kaplička na hranicích AOV47) a Druníčí (např. slovanské pohřebiště na hranicích AOV47). Navrhovaná opatření v dokumentaci na zmírnění negativního vlivu jsou zcela nesmyslná a nedostatečná (zachování údajných pohledových os, barva doprovodných staveb VTE, „hnízda" VTE) a odporují i ostatním částem dokumentace (odstupové vzdálenosti mezi VTE, přípustná hustota VTE v AOV). Např. hrad Choustník a stejnojmenný kopec je viditelný prakticky odevšad. Žádné pohledové osy ani zbarvení věží zničení krajinného rázu neodvrátí. Plánované stavby VTE jsou při svém plánovaném množství (cca 88 věží ve všech 4 AOV47-50) a při limitní výšce 250m tak gigantické (chladicí věže JETE mají 155 m), že při běžném převýšení zdejších kopců nad zdejší mírně zvlněnou krajinu cca 100-150m ji naprosto pohledově ovládnou, obevšíť budou-li stát na nejvyšších bodech plánovaných AOV (což je pro investory žádoucí). Dokumentace nehodnotí kumulovaný vliv všech 4 AOV47-50, chybí vizualizace dálkových pohledů a konkrétní hodnocení dopadů na kulturní a duchovní hodnoty území. Omezení výšky VTE na 250m a prezentace tohoto omezení jako zmírňujícího opatření dle SEA a ÚO, přičemž právě tato výška je základní příčinou zničení místního krajinného rázu, je absurdní. Návrh je v naprostém rozporu s § 12 zákona č. 114/1992 Sb., o ochraně přírody a krajiny a dopad na krajinný ráz je silně negativní. Návrh řešení: Navrhuji doplnění podrobného hodnocení krajinného rázu, vizualizace dálkových pohledů a kumulativních vizuálních dopadů větrných elektráren v širším území, a to zejména ve vztahu k hradu Choustník, hradu Kámen, zámku Červená Lhota a dalším kulturně-historickým dominantám. Dále navrhuji zpracování realistických vizualizací z významných vyhlídkových míst, obcí, kulturních památek a krajinných horizontů, včetně posouzení souběhu akceleračních oblastí AOV47–AOV50. Současně navrhuji vyhodnocení vlivů na charakter historické kulturní krajiny, dálkové pohledové osy a krajinné dominanty podle § 12 zákona č. 114/1992 Sb., o ochraně přírody a krajiny. Pro případ, že významné negativní dopady na krajinný ráz a kulturně-historické hodnoty území nebudou spolehlivě vyloučeny, navrhuji vypuštění akcelerační oblasti AOV47 – Bukovec a souvisejícího územního opatření z návrhu Změny č. 2 Územního rozvojového plánu ČR. **PŘIPOMÍNKY K AKCELERAČNÍ OBLASTI AOV48 – CHRBONÍN** 16. Nesprávný skutkový stav – vodní zdroje a hydrogeologické poměry Dokumentace SEA nesprávně uvádí, že se v území nenacházejí ochranná pásma vodních zdrojů, přestože v území existují ochranná pásma evidenčních čísel 00306203 – Chrbonín studny 1, 2, 00222503 – Terezín studny S1, S2, S3 a 00444603 – Radenín studny S1, S2, S3. Současně však vůbec nezohledňuje obecní a individuální studny v lokalitách Vlčeves a Liščy, které slouží k zásobování obyvatel pitnou vodou. Dále návrh ignoruje toky, povrchové vody a prameniště v AOV. Nejsou dostatečně stanoveny limity zakládání VTE. Je ignorován vliv výstavby a trvání základů VTE na podzemní vody a místní horninové prostředí. Návrh je v rozporu s § 3 zákona č. 500/2004 Sb., správní řád, a se zákonem č. 254/2001 Sb., vodní zákon. Návrh řešení: Požadují vypuštění akcelerační oblasti AOV48 – Chrbonín a souvisejícího územního opatření z návrhu Změny č. 2 Územního rozvojového plánu ČR. 17. Rozpor s ochranou zemědělského půdního fondu (ZPF) Zemědělský půdní fond tvoří přibližně 52 % území AOV48. Dokumentace připouští zábor půd I. třídy ochrany v rozsahu 0,81 ha a II. třídy ochrany v rozsahu 0,11 ha, přesto vliv označuje pouze za „mírně negativní". Návrh bagatelizuje rozsah výstavby VTE a její dopady, neřeší nebezpečí eroze půd, a nedostatečně hodnotí možnost poškození meliorací včetně nezjištění jejich rozsahu. Návrh je v rozporu se zákonem č. 334/1992 Sb., o ochraně zemědělského půdního fondu, který stanoví zvýšenou ochranu nejbonitnějších půd. Návrh řešení: Požadují vypuštění akcelerační oblasti AOV48 – Chrbonín a souvisejícího územního opatření z návrhu Změny č. 2 Územního rozvojového plánu ČR. 18. Rozpor s ochranou lesa (PUPFL) Pozemky určené k plnění funkcí lesa (PUPFL) tvoří přibližně 48 % území AOV48. Dokumentace značně podceňuje, resp. ignoruje a nehodnotí rozsah zásahů spojených s výstavbou VTE a to přístupových komunikací, manipulačních ploch a související nutnou likvidaci a fragmentaci lesních porostů a jejich vliv na migrační prostupnost živočichů. Návrh je v rozporu se zákonem č. 289/1995 Sb., lesní zákon, a neprokazuje existenci převažujícího veřejného zájmu. Návrh řešení: Požadují vypuštění akcelerační oblasti AOV48 – Chrbonín a souvisejícího územního opatření z návrhu Změny č. 2 Územního rozvojového plánu ČR. 19. Nedostatečná ochrana přírody a biodiverzity SEA sama uvádí výskyt citlivých druhů ptáků, například lelňáka červeného, káně lesní, sluka lesní, křepelka polní, hýl rudý. Biologické hodnocení neobsahuje vliv na hnízdiště orla mořského ve Mlýnech. A dále dokumentace uvádí výskyt netopýrů, např. netopýr rezavý, stromový, parkový a nejmenší. Nebyly však dostatečně vyhodnoceny migrační trasy a vazby na významné zimoviště EVL Chýnovská jeskyně (CZ0314634) v rámci Natura 2000. V blízkém okolí AOV se nachází řada chráněných oblastí, které dokumentace nezmiňuje, dále cenných mokřadů a prameniště. Územím prochází migrační koridory zvláště chráněných druhů velkých savců a lokální biokoridory a biocentra, viz územní plán obce. Dokumentace zcela podceňuje dopady výstavby na tuto skutečnost. SEA a ÚO stanoví zcela nedostatečná opatření na ochranu netopýrů a ptáků. Výstavba všech v ÚO připuštěných VTE povede k naprosté devastaci celého území obzvláště dopravy obrovských dílů stavby, betonu, vybudování dostatečných přístupových komunikací. V oblasti nebyl vyhotoven ornitologický výzkum. Zásadním způsobem budou narušeny migrační koridory velkých savců a lokální biokoridory a biocentra. Vyskytují se chráněné druhy rostlin a živočichů neuvedené v SEA. Není dostatečná ochrana mokřadů (v UO bez ochranného pásma). V SEA je nedostatečně zjištěn rozsah mimolesní zeleně a je stanovena jeho nedostatečná ochrana. Provedeno vadné vyhodnocení vlivu na klima ze strany výstavby a provozu VTE. Návrh je v rozporu se zákonem č. 114/1992 Sb., o ochraně přírody a krajiny, s § 45i téhož zákona a s dohodou EUROBATS. Návrh řešení: Požadují vyhotovení celoročního ornitologického a chiropterologického průzkumu v rozsahu odpovídajícím metodikám Agentury ochrany přírody a krajiny ČR a doporučením dohody EUROBATS, a to minimálně po dobu jednoho celého biologického cyklu. Současně požadují doplnění biologického hodnocení o výskyt a migrační trasy zvláště chráněných druhů, zejména orla mořského a čápa černého, včetně vyhodnocení hnízdních, potravních a migračních vazeb v širším území. Dále požadují úplné posouzení vlivů na EVL Chýnovské jeskyně (CZ0314634) a soustavu Natura 2000, včetně kumulativních vlivů více akceleračních oblastí a vyhodnocení rizik mortality ptáků a netopýrů. Pro případ, že uvedené vlivy na biodiverzitu a zvláště chráněné druhy nebudou spolehlivě vyloučeny, požadují vypuštění akcelerační oblasti AOV48 – Chrbonín a souvisejícího územního opatření z návrhu Změny č. 2 Územního rozvojového plánu ČR. 20. Nepřiměřené zásahy do krajinného rázu	

Poř. č.	Připomínkové místo	Číslo jednací	Článek	AO	Připomínka	Vyhodnocení
					Dokumentace sama připouští, že VTE budou novými dominantami viditelnými na velké vzdálenosti a mohou narušit pohledové vazby na zámek Radenín, hrobku Latourů a kostel sv. Markéty, dále Sudkův Důl s tvrzí, hrad Choustník a hrad Kámen a výrazné horizonty Blaníku a Svídníku. Současně nejsou dostatečně vyhodnoceny dopady na poutní místo Svatá Anna, krajinné oblasti Pacovsko a Táborsko-Soběslavsko ani na pohledové horizonty Josafatského údolí. Návrh je v rozporu s § 12 zákona č. 114/1992 Sb., o ochraně přírody a krajiny. Návrh řešení: Navrhuji doplnění podrobného hodnocení krajinného rázu, dálkových pohledů a kumulativních vizuálních dopadů větrných elektráren v širším území, zejména ve vztahu k zámku Radenín, hrobce Latourů, kostelu sv. Markéty, tvrzi Sudkův Důl, hradu Choustník, hradu Kámen a významným krajinným horizontům Blaníku a Svídníku. Dále navrhuji zpracování realistických vizualizací z obcí, vyhlídkových míst, kulturních památek a pohledových os, včetně vyhodnocení souběhu akceleračních oblastí AOV47–AOV50 a jejich společného vlivu na charakter historické kulturní krajiny. Současně navrhuji doplnění posouzení vlivů na poutní místo Svatá Anna, krajinné oblasti Pacovsko a Táborsko-Soběslavsko a pohledové horizonty Josafatského údolí podle § 12 zákona č. 114/1992 Sb., o ochraně přírody a krajiny. Pro případ, že významné negativní dopady na krajinný ráz a kulturně-historické hodnoty území nebudou společně vyloučeny, navrhuji vypuštění akcelerační oblasti AOV48 – Chrbonín a souvisejícího územního opatření z návrhu Změny č. 2 Územního rozvojového plánu ČR. 21. Podlimitní AOV Akcelerační oblast AOV48 Chrbonín vykazuje dle podkladů předpokládaný instalovaný výkon pouze cca 45,5 MW, čímž nesplňuje limit „nad 50 MW" stanovený v odůvodnění Změny č. 2 ÚRP pro vymezování akceleračních oblastí celostátního významu. Vymezení AOV48 je proto v rozporu s vlastním odůvodněním pořizovatele a postrádá zákonnou i věcnou konzistenci. Návrh řešení: Požadují vypuštění akcelerační oblasti AOV48 – Chrbonín a souvisejícího územního opatření z návrhu Změny č. 2 Územního rozvojového plánu ČR. 22. Chráněný receptor – Dětský domov Radenín V bezprostřední blízkosti hranice akcelerační oblasti AOV48 – Chrbonín, přibližně ve vzdálenosti 500 m, se nachází Dětský domov Radenín, který představuje chráněný receptor ve smyslu nařízení vlády č. 272/2011 Sb., o ochraně zdraví před nepříznivými účinky hluku a vibrací. Jedná se o zařízení určené pro děti a mládistvé, tedy zvlášť citlivou skupinu obyvatelstva, u níž je nutné posuzovat zdravotní dopady s maximální mírou opatrnosti. Dokumentace SEA neobsahuje konkrétní posouzení vlivů na tento chráněný receptor, zejména z hlediska hluku, infrazvuku, vibrací, amplitudové modulace a stroboskopického efektu (flicker efektu). V navazujících fázích EIA proto musí být zpracováno plné hodnocení zdravotních rizik (HRA – Health Risk Assessment) a detailní akustické posouzení, které prokáže, že provozem větrných elektráren nedojde k nepříznivému ovlivnění zdraví a kvality života dětí umístěných v zařízení. Návrh řešení: Požadují vypuštění akcelerační oblasti AOV48 – Chrbonín a souvisejícího územního opatření z návrhu Změny č. 2 Územního rozvojového plánu ČR. **PŘIPOMÍNKY K AKCELERAČNÍ OBLASTI AOV49 – KŘEČ** 23. Nesprávný skutkový stav – vodní zdroje a hydrogeologické poměry Dokumentace SEA nesprávně tvrdí, že se v území nenacházejí ochranná pásma vodních zdrojů, a z toho dovozuje zanedbatelné vlivy na vody. Současně však vůbec nezohledňuje obecní a individuální studny v lokalitách Křeč, Kozmice – Za Petrovým, Černovice – V Paděllkách, Vlčeves – Lišky a Svatá Anna, které slouží k zásobování obyvatel pitnou vodou. Dále návrh ignoruje toky, povrchové vody a prameniště v AOV. Nejsou dostatečně stanoveny limity zakládání VTE. Je ignorován vliv výstavby a trvání základů VTE na podzemní vody a místní horninové prostředí. Návrh je v rozporu s § 3 zákona č. 500/2004 Sb., správní řád, a se zákonem č. 254/2001 Sb., vodní zákon. Návrh řešení: Požadují vypuštění akcelerační oblasti AOV49 – Křeč a souvisejícího územního opatření z návrhu Změny č. 2 Územního rozvojového plánu ČR. 24. Rozpor s ochranou zemědělského půdního fondu (ZPF) Zemědělský půdní fond tvoří přibližně 78 % území AOV49. Dokumentace připouští zábor půd I. třídy ochrany v rozsahu 2,45 ha a II. třídy ochrany v rozsahu 0,27 ha, přesto vliv označuje pouze za „mírně negativní". Návrh bagatelizuje rozsah výstavby VTE a její dopady, neřeší nebezpečí eroze půd, a nedostatečně hodnotí možnost poškození meliorací včetně nezjištění jejich rozsahu. Návrh je v rozporu se zákonem č. 334/1992 Sb., o ochraně zemědělského půdního fondu, který stanoví zvýšenou ochranu nejbonitnějších půd. Návrh řešení: Požadují vypuštění akcelerační oblasti AOV49 – Křeč a souvisejícího územního opatření z návrhu Změny č. 2 Územního rozvojového plánu ČR. 25. Rozpor s ochranou lesa (PUPFL) Pozemky určené k plnění funkcí lesa (PUPFL) tvoří přibližně 22 % území AOV49. Dokumentace značně podceňuje, resp. ignoruje a nehodnotí rozsah zásahů spojených s výstavbou VTE a to přístupových komunikací, manipulačních ploch a související nutnou likvidaci a fragmentaci lesních porostů a jejich vliv na migrační prostupnost živočichů. Návrh je v rozporu se zákonem č. 289/1995 Sb., lesní zákon, a neprokazuje existenci převažujícího veřejného zájmu. Návrh řešení: Požadují vypuštění akcelerační oblasti AOV49 – Křeč a souvisejícího územního opatření z návrhu Změny č. 2 Územního rozvojového plánu ČR. 26. Nedostatečná ochrana přírody a biodiverzity SEA sama uvádí výskyt citlivých druhů ptáků a netopýrů, například krkavce velkého, motáka pochopa, čápa černého či netopýra rezavého. Biologické hodnocení neobsahuje vliv na hnízdiště orla mořského ve Mlýnech. Nebyly však dostatečně vyhodnoceny migrační trasy ani vazby na EVL Chýnovská jeskyně (CZ0314634) v rámci Natura 2000. V blízkém okolí AOV se nachází řada chráněných oblastí, které dokumentace nezmiňuje, dále cenných mokřadů a prameniště. Územím prochází migrační koridory zvláště chráněných druhů velkých savců a lokální biokoridory a biocentra, viz územní plán obce. Dokumentace zcela podceňuje dopady výstavby na tuto skutečnost. SEA a UO stanoví zcela nedostatečná opatření na ochranu netopýrů a ptáků. Výstavba všech UO připouštěných VTE povede k naprosté devastaci celého území ohledně dopravy obrovských dílů stavby, betonu, vybudování dostatečných přístupových komunikací. V oblasti nebyl vyhotoven ornitologický výzkum. Zásadním způsobem budou narušeny migrační koridory velkých savců a lokální biokoridory a biocentra. Vyskytují se chráněné druhy rostlin a živočichů neuvedené v SEA. Není dostatečná ochrana mokřadů (v UO bez ochranného pásmu). V SEA je nedostatečně zjištěn rozsah mimolesní zeleně a je stanovena jeho nedostatečná ochrana. Provedeno vadné vyhodnocení vlivu na klima ze strany výstavby a provozu VTE. Návrh je v rozporu se zákonem č. 114/1992 Sb., o ochraně přírody a krajiny, s § 45i téhož zákona a s dohodou EUROBATS. Návrh řešení: Požadují vyhotovení celoročního ornitologického a chiropterologického průzkumu v rozsahu odpovídajícím metodikám Agentury ochrany přírody a krajiny ČR a doporučením dohody EUROBATS, a to minimálně po dobu jednoho celého biologického cyklu. Současně požadují doplnění biologického hodnocení o výskyt a migrační trasy zvláště chráněných druhů, zejména orla mořského a čápa černého, včetně vyhodnocení hnízdních, potravních a migračních vazeb v širším území. Dále požadují úplné posouzení vlivů na EVL Chýnovské jeskyně (CZ0314634) a soustavu Natura 2000, včetně kumulativních vlivů více akceleračních oblastí a vyhodnocení rizik mortality ptáků a netopýrů. Pro případ, že uvedené vlivy na biodiverzitu a zvláště chráněné druhy nebudou společně vyloučeny, požadují vypuštění akcelerační oblasti AOV49 – Křeč a souvisejícího územního opatření z návrhu Změny č. 2 Územního rozvojového plánu ČR. 27. Nepřiměřené zásahy do krajinného rázu Dokumentace sama připouští, že VTE budou novými dominantami viditelnými na velké vzdálenosti a mohou narušit pohledové osy na kostel sv. Jakuba Většího ve Křeči, hrad Choustník či historickou krajinu Sudkova Dolu. Současně nejsou dostatečně vyhodnoceny dopady na poutní místo Svatá Anna ani na tzv. Černovické vyhlídky. Obec Křeč je obklíčena z více stran v odstupové vzdálenosti 500 m. Dokumentace nehodnotí kumulovaný vliv všech 4 AOV47-50, chybí vizualizace dálkových pohledů a konkrétní hodnocení dopadů na kulturní a duchovní hodnoty území. Omezení výšky VTE na 250m a prezentace tohoto omezení jako zmírňujícího opatření dle SEA a UO, přičemž právě tato výška je základní příčinou zničení místního krajinného rázu, je absurdní. Návrh je v rozporu s § 12 zákona č. 114/1992 Sb., o ochraně přírody a krajiny.	

Poř. č.	Připomínkové místo	Číslo jednací	Článek	AO	Připomínka	Vyhodnocení
					Návrh řešení: Požadují doplnění podrobného hodnocení krajinného rázu, dálkových pohledů a kumulativních vizuálních dopadů větrných elektráren v širším území, zejména ve vztahu ke kostelu sv. Jakuba Většího ve Křeči, hradu Choustník, historické krajině Sadkova Dolu, poutnímu místu Svatá Anna a tzv. Černovickým vyhlídkám. Současně požadují zpracování realistických vizualizací z obcí, významných vyhlídkových míst, kulturních památek a krajinných horizontů, včetně vyhodnocení souběhu akceleračních oblastí AOV47–AOV50 a jejich společného vlivu na charakter historické kulturní krajiny. Dále požadují doplnění posouzení vlivů na pohledové osy, krajinné dominanty a dálkové horizonty podle § 12 zákona č. 114/1992 Sb., o ochraně přírody a krajiny. Pro případ, že významné negativní dopady na krajinný ráz a kulturně-historické hodnoty území nebudou spolehlivě vyloučeny, požadují vypuštění akcelerační oblasti AOV49 – Křeč a souvisejícího územního opatření z návrhu Změny č. 2 Územního rozvojového plánu ČR. **PŘIPOMÍNKY K AKCELERAČNÍ OBLASTI AOV50 – OBRATAŇ** 28. Nesprávný skutkový stav – vodní zdroje a hydrogeologické poměry Dokumentace SEA nesprávně uvádí, že se v území nenacházejí ochranná pásma vodních zdrojů, přestože v území existují ochranná pásma evidenčních čísel 00200410 – Obrataň podzemní zdroj a 00206610 – Obrataň podzemní zdroj. Současně nejsou zohledněny studny obce Pořín v lokalitě Pínach ani závislost obyvatel okolních obcí na individuálních studních. Dále návrh ignoruje toky, povrchové vody a prameniště v AOV. Nejsou dostatečně stanoveny limity zakládání VTE. Je ignorován vliv výstavby a trvání základů VTE na podzemní vody a místní hydrogeologické prostředí. Návrh je v rozporu s § 3 zákona č. 500/2004 Sb., správní řád, a se zákonem č. 254/2001 Sb., vodní zákon. Návrh řešení: Požadují vypuštění akcelerační oblasti AOV50 – Obrataň a souvisejícího územního opatření z návrhu Změny č. 2 Územního rozvojového plánu ČR. 29. Rozpor s ochranou zemědělského půdního fondu (ZPF) Zemědělský půdní fond tvoří přibližně 63,43 % území AOV50. Dokumentace připouští zábor půd I. třídy ochrany v rozsahu 1,38 ha a II. třídy ochrany v rozsahu 0,07 ha, přesto vliv označuje pouze za „mírně negativní". Návrh bagatelizuje rozsah výstavby VTE a její dopady, neřeší nebezpečí eroze půd, a nedostatečně hodnotí možnost poškození meliorací včetně nezjištění jejich rozsahu. Návrh je v rozporu se zákonem č. 334/1992 Sb., o ochraně zemědělského půdního fondu, který stanoví zvýšenou ochranu nejbonitnějších půd. Návrh řešení: Požadují vypuštění akcelerační oblasti AOV50 – Obrataň a souvisejícího územního opatření z návrhu Změny č. 2 Územního rozvojového plánu ČR. 30. Rozpor s ochranou lesa (PUPFL) Pozemky určené k plnění funkcí lesa (PUPFL) tvoří přibližně 35,29 % území AOV50. Dokumentace značně podceňuje, resp. ignoruje a nehodnotí rozsah zásahů spojených s výstavbou VTE a to přístupových komunikací, manipulačních ploch a související nutnou likvidaci a fragmentaci lesních porostů a jejich vliv na migrační prostupnost živočichů. Návrh je v rozporu se zákonem č. 289/1995 Sb., lesní zákon, a neprokazuje existenci převažujícího veřejného zájmu. Návrh řešení: Požadují vypuštění akcelerační oblasti AOV50 – Obrataň a souvisejícího územního opatření z návrhu Změny č. 2 Územního rozvojového plánu ČR. 31. Nedostatečná ochrana přírody a biodiverzity SEA sama uvádí výskyt citlivých druhů ptáků a netopýrů, například luňáka červeného, motáka pilicha, krkavce velkého a netopýra rezavého. Nebyly však dostatečně vyhodnoceny migrační trasy, nadregionální biokoridor Čunkovský potok – Pařezitý, Roštejn ani vazby na EVL Chýnovská jeskyně (CZ0314634) v rámci Natura 2000. V blízkém okolí AOV se nachází řada chráněných oblastí, které dokumentace nezmiňuje, dále cenných mokřadů a prameniště. Územím prochází migrační koridory zvláště chráněných druhů velkých savců a lokální biokoridory a biocentra, viz územní plán obce. Dokumentace zcela podceňuje dopady výstavby na tato skutečnost. SEA a UO stanoví zcela nedostatečná opatření na ochranu netopýrů a ptáků. Výstavba všech UO připouštěných VTE povede k naprosté devastaci celého území ohledně dopravy obrovských dílů stavby, betonu, vybudování dostatečných přístupových komunikací. V oblasti nebyl vyhotoven ornitologický výzkum. Zásadním způsobem budou narušeny migrační koridory velkých savců a lokální biokoridory a biocentra. Vyskytují se chráněné druhy rostlin a živočichů neuvedené v SEA. Není dostatečná ochrana mokřadů (v UO bez ochranného pásma). V SEA je nedostatečně zjištěn rozsah mimolesní zeleně a je stanovena jeho nedostatečná ochrana. Provedeno vadné vyhodnocení vlivu na klima ze strany výstavby a provozu. Návrh je v rozporu se zákonem č. 114/1992 Sb., o ochraně přírody a krajiny, s § 45i téhož zákona a s dohodou EUROBATS. Návrh řešení: Navrhují vyhotovení celoročního ornitologického a chiropterologického průzkumu v rozsahu odpovídajícím metodikám Agentury ochrany přírody a krajiny ČR a doporučením dohody EUROBATS, a to minimálně po dobu jednoho celého biologického cyklu. Dále navrhují doplnění biologického hodnocení o podrobné vyhodnocení migračních tras ptáků a netopýrů, včetně posouzení funkčnosti nadregionálního biokoridoru Čunkovský potok – Pařezitý – Roštejn a kumulativních vlivů více akceleračních oblastí v širším území. Současně navrhují úplné posouzení vlivů na EVL Chýnovská jeskyně (CZ0314634) a soustavu Natura 2000 podle § 45i zákona č. 114/1992 Sb., o ochraně přírody a krajiny, včetně vyhodnocení rizik mortality ptáků a netopýrů. Pro případ, že významné negativní vlivy na biodiverzitu, migrační prostupnost krajiny a zvláště chráněné druhy nebudou spolehlivě vyloučeny, navrhují vypuštění akcelerační oblasti AOV50 – Obrataň a souvisejícího územního opatření z návrhu Změny č. 2 Územního rozvojového plánu ČR. 32. Nepřiměřené zásahy do krajinného rázu Dokumentace sama připouští, že VTE budou novými dominantami viditelnými na velké vzdálenosti a mohou narušit pohledové vazby na hrad Kámen, hrad Choustník, hrad Šelmberk a tvrz Sudkův Díl. Současně nejsou dostatečně vyhodnoceny dopady na krajinné oblasti Pacovsku a Táborsko-Soběslavsku ani na pohledové horizonty Josafatského údolí. Dokumentace nehodnotí kumulovaný vliv všech 4 AOV47-50; chybí vizualizace dálkových pohledů a konkrétní hodnocení dopadů na kulturní a duchovní hodnoty území. Omezení výšky VTE na 250m a prezentace tohoto omezení jako zmírňujícího opatření dle SEA a UO, přičemž právě tato výška je základní příčinou zničení místního krajinného rázu, je absurdní. Návrh je v rozporu s § 12 zákona č. 114/1992 Sb., o ochraně přírody a krajiny. Návrh řešení: Navrhují doplnění podrobného hodnocení krajinného rázu, dálkových pohledů a kumulativních vizuálních dopadů větrných elektráren v širším území, zejména ve vztahu k hradu Kámen, hradu Choustník, hradu Šelmberk, tvrzi Sudkův Díl a významným krajinným horizontům Josafatského údolí. Dále navrhují zpracování realistických vizualizací z obcí, vyhlídkových míst, kulturních památek a pohledových os, včetně vyhodnocení souběhu akceleračních oblastí AOV47–AOV50 a jejich společného vlivu na charakter historické kulturní krajiny. Současně navrhují doplnění posouzení vlivů na krajinné oblasti Pacovsko a Táborsko-Soběslavsko podle § 12 zákona č. 114/1992 Sb., o ochraně přírody a krajiny, včetně vyhodnocení dopadů na dálkové pohledy a krajinné dominanty. Pro případ, že významné negativní dopady na krajinný ráz a kulturně-historické hodnoty území nebudou spolehlivě vyloučeny, navrhují vypuštění akcelerační oblasti AOV50 – Obrataň a souvisejícího územního opatření z návrhu Změny č. 2 Územního rozvojového plánu ČR. **PŘIPOMÍNKY K AKCELERAČNÍM OBLASTEM AOV47 + AOV48 + AOV49 + AOV50** 33–36. Absence kumulativních a synergických vlivů Dokumentace nehodnotí souběžné působení akceleračních oblastí AOV47, AOV48, AOV49 a AOV50, přestože společně vytvářejí souvislý pás větrných elektráren v krajině. Chybí vyhodnocení souběhu hluku, světelného znečištění, překážkového leteckého značení, fragmentace (devastace) lesů a krajiny a souběhu s koridorem vedení V406/407 Kočín–Mírovka. Návrh je v rozporu se zák. č. 100/2001 Sb., o posuzování vlivů na životní prostředí (zejména s § 10g), a se směrnicí 2001/42/ES. Dále chybí vyhodnocení zablokování územního rozvoje obcí a jejich obklíčení plánovanou výstavbou. Návrh řešení: Požadují doplnění plného kumulativního a synergického posouzení všech akceleračních oblastí	

Poř. č.	Připomínkové místo	Číslo jednací	Článek	AO	Připomínka	Vyhodnocení
					AOV47–AOV50 včetně souběhu s koridorem V406/407 Kočín–Mírovka, případně vypuštění všech akceleračních oblastí AOV47–AOV50 a souvisejících územních opatření z návrhu Změny č. 2 Územního rozvojového plánu ČR. 37–40. Rizika pro bezpečnost, letectví a IZS V území se nachází jev ÚAP 119 – Zájmové území Ministerstva obrany, který podmiňuje umisťování vysokých staveb dalším posouzením. ÚO neobsahuje vyhodnocení vlivu na letecký provoz. Dokumentace současně nehodnotí dopady souvislého pásu VTE na zásahy vrtulníků integrovaného záchranného systému v lesním území. Nalézá se zde pásmo nízkého přeletu TSA 27 a to v bezprostřední blízkosti, v k.ú. Chválkov u Kn̆. dokonce v přímém dotyku. Postup je v rozporu se zákonem č. 49/1997 Sb., o civilním letectví, a se zákonem č. 239/2000 Sb., o integrovaném záchranném systému. Návrh řešení: Požaduji doplnění odborného posouzení vlivů akcelerační oblasti na bezpečnost leteckého provozu, obranu státu a fungování integrovaného záchranného systému, zejména s ohledem na jev ÚAP 119 – Zájmové území Ministerstva obrany. Dále navrhuji vyhodnocení dopadů souvislého pásu větrných elektráren na zásahy vrtulníků integrovaného záchranného systému, letecké hašení lesních požárů, zdravotnickou záchrannou službu a další složky IZS v lesním území. Současně navrhuji doplnění závazných stanovisek Ministerstva obrany, Úřadu pro civilní letectví, Řízení letového provozu ČR a složek IZS k umístění větrných elektráren v dotčeném území. Pro případ, že uvedené vlivy nebudou společně vyloučeny, požaduji vypuštění všech akceleračních oblastí AOV47–AOV50 a souvisejících územních opatření z návrhu Změny č. 2 Územního rozvojového plánu ČR. 41–44. Nesouhlas obcí a veřejnosti Dotčené obce přijaly nesouhlasná usnesení s vymezením akceleračních oblastí. Současně proběhlo referendum ve městě Černovice, které vyjádřilo nesouhlas občanů s výstavbou VTE. V obci Radenín byla podána petice proti vymezení AOV podepsaná 251 občany. Současně byla podána petice na Jihočeský kraj a Kraj Vysočinu za všechny čtyři akcelerační oblasti AOV47–AOV50 s přibližně 3.500 podpisy, což potvrzuje zásadní nesouhlas veřejnosti i samospráv, lze shrnout, že minimálně 2/3 trvale hlášených obyvatel celé oblasti jsou proti zřízení AOV47 plus uživatelé a vlastníci nemovitostí v území. Tvorba návrhu proběhla bez účasti obcí a veřejnosti, lhůta poskytnutá k připomínkám je zcela neadekvátní. Návrh je tak v rozporu s principem samosprávy a požadavky Aarhuské úmluvy. Návrh řešení: Požaduji respektování principu samosprávy a vypuštění akceleračních oblastí AOV47–AOV50 a souvisejících územních opatření z návrhu Změny č. 2 Územního rozvojového plánu ČR. **PŘIPOMÍNKY K AKCELERAČNÍM OBLASTEM AOV24 + AOV47 + AOV48 + AOV49 + AOV50** 45–49. Nepřezkoumatelnost návrhu Návrh pracuje pouze s modelovým předpokladem umístění větrných elektráren bez konkrétního rozmístění staveb a související infrastruktury. Bez znalosti konkrétní polohy nelze objektivně vyhodnotit hluk, dopady na veřejné zdraví, krajinný ráz ani dopady na obyvatele. Vyhodnocení vlivu SEA je proto naprosto formální. Návrh je proto nepřezkoumatelný podle § 172 zákona č. 500/2004 Sb., správní řád. Návrh řešení: Požaduji doplnění variant a modelů rozmístění větrných elektráren, přístupových komunikací a souvisejících infrastruktury, případně vypuštění všech akceleračních oblastí AOV24 + AOV47 + AOV48 + AOV49 + AOV50 a souvisejících územních opatření z návrhu Změny č. 2 Územního rozvojového plánu ČR. 50–54. Nepřípustné odkládání posouzení vlivů Klíčové vlivy na veřejné zdraví, hluk, vibrace, flicker efekt, ptáky a netopýry nejsou posouzeny nyní, ale až v budoucích navazujících řízeních nebo v monitoringu po realizaci záměru. Tím dochází k přenesení podstatných otázek mimo fázi SEA, kdy již nebude možné ovlivnit samotné vymezení území. Postup je v rozporu se zásadou prevence a se zákonem č. 100/2001 Sb. Návrh řešení: Požaduji doplnění posouzení vlivů již ve fázi SEA, zejména v oblasti veřejného zdraví, hluku, flicker efektu a vlivů na biodiverzitu. Případně vypuštění všech akceleračních oblastí AOV24 + AOV47 + AOV48 + AOV49 + AOV50 a souvisejících územních opatření z návrhu Změny č. 2 Územního rozvojového plánu ČR. 55–59. Nedostatečné posouzení vlivů na veřejné zdraví Dokumentace neobsahuje konkrétní akustickou studii ani posouzení infrazvuku, amplitudové modulace a stroboskopického efektu. Současně připouští obytnou nebo rekreační zástavbu ve vzdálenostech okolo 500 m od hranic AOV, přičemž ve velmi mnoha případech se zejména obytné nebo rekreační objekty nacházejí přímo na hranici akceleračních oblastí nebo ve vzdálenostech kratších než 500 m. Dokumentace současně nehodnotí kumulativní zdravotní dopady souběhu více akceleračních oblastí AOV47–AOV50 na obyvatele dotčených obcí. Návrh je v rozporu se zákonem č. 258/2000 Sb., o ochraně veřejného zdraví, a s nařízením vlády č. 272/2011 Sb. Návrh řešení: Požaduji zpracování plného hodnocení zdravotních rizik (HRA), detailní akustické studie a posouzení infrazvuku, vibrací, amplitudové modulace a flicker efektu. Současně požaduji stanovení minimální odstupové vzdálenosti větrných elektráren od zastavitelného území, obytné a rekreační zástavby v rozsahu nejméně šestinásobku celkové výšky větrné elektrárny (6× výška VTE), nejméně však vždy 1km, a to s ohledem na princip předběžné opatrnosti a ochranu veřejného zdraví. Pro případ, že uvedená odstupová vzdálenost nebude stanovena, požaduji vypuštění všech akceleračních oblastí AOV24 + AOV47 + AOV48 + AOV49 + AOV50 a souvisejících územních opatření z návrhu Změny č. 2 Územního rozvojového plánu ČR. 60–64. Nedostatečné odůvodnění výběru lokalit Dokumentace vůbec nevysvětluje, proč byla zvolena právě krajina s velmi vysokým podílem lesa, kvalitní zemědělské půdy a kulturních, přírodních a zejména krajinných hodnot a vůbec dané území, co bylo (objektivně a konkrétně specifikováno) vlastně podkladem a důvodem pro volbu dané lokality. Současně nejsou porovnány méně konfliktní varianty ani brownfieldy, přestože samotný ÚRP ČR deklaruje preferenci narušených území. Postup je v rozporu s principem minimalizace dopadů a s § 172 správního řádu. Návrh řešení: Požaduji vypuštění všech akceleračních oblastí AOV24 + AOV47 + AOV48 + AOV49 + AOV50 a souvisejících územních opatření z návrhu Změny č. 2 Územního rozvojového plánu ČR. 65–69. Dopady na majetek a infrastrukturu SEA nesprávně hodnotí vlivy na hmotné statky jako nulové, přestože lze očekávat zatížení místních komunikací, pokles hodnoty nemovitostí a zásahy do obecní infrastruktury. Pozemky a budovy v okolí VTE budou zcela znehodnoceny, když hlavní devizou jejich tržní hodnoty je právě zdejší naprostý klid a zachovalá krajina. V území se nachází i vodohospodářská infrastruktura, včetně vodojemů a vrtů, jejichž ochrana nebyla posouzena. Dokumentace ignoruje FVE (např. v části obce Mnich Chválkov v bezprostřední blízkosti hranice AOV47). Místní a krajské komunikace nejsou uzpůsobeny na nezbytný rozsah plánované výstavby. Dochází tak k nepřiměřenému zásahu do vlastnických práv podle čl. 11 Listiny základních práv a svobod. Návrh řešení: Navrhuji doplnění podrobného posouzení dopadů větrných elektráren na hmotné statky, místní komunikace, technickou a vodohospodářskou infrastrukturu, včetně vodojemů, vodovodních řadů a dalších zařízení sloužících k zásobování obyvatel pitnou vodou. Dále navrhuji vyhodnocení dopadů přepravy nadrozměrných komponent na stav silnic nižších tříd, mostů a obecních komunikací, včetně návrhu konkrétních opatření k ochraně infrastruktury a majetku obcí. Současně navrhuji doplnění posouzení vlivů na hodnotu nemovitostí, kvalitu bydlení a výkon vlastnických práv obyvatel dotčeného území podle čl. 11 Listiny základních práv a svobod. Pro případ, že významné negativní dopady na majetek, infrastrukturu a vlastnická práva nebudou spolehlivě vyloučeny, navrhuji vypuštění všech akceleračních oblastí AOV24 + AOV47 + AOV48 + AOV49 + AOV50 a souvisejících územních opatření z návrhu Změny č. 2 Územního rozvojového plánu ČR. 70–74. Rozpor s principem minimalizace dopadů a veřejným zájmem, rozpor s ústavním pořádkem Akcelerační oblasti mají být podle odůvodnění ÚRP ČR vymezovány v územích s nízkým konfliktním potenciálem. AOV24 + AOV47 + AOV48 + AOV49 + AOV50 vykazují vysoce konfliktní střety s ochranou vod, lesa, ZPF, biodiverzity, krajinného rázu i veřejného zdraví. Návrh proto neprokazuje proporcionalitu zásahu ani převahu veřejného zájmu nad negativními dopady. Nadto veřejný zájem na stavbě VTE a navíc	

Poř. č.	Připomínkové místo	Číslo jednací	Článek	AO	Připomínka	Vyhodnocení
					takovýmto způsobem není nikde výslovně definován. AOV a UO neodůvodněně zvýhodňují jednu skupinu subjektů před jinými konkrétně investory VTE před občany a obyvateli zasažených obcí a vlastníky nemovitostí, což je v rozporu zejména s čl. 3 odst.1, čl. 4 odst. 3,4, čl. 7, čl. 8, čl. 101 odst.1. Ústavy ČR. Návrh řešení: Požaduji doplnění řádného vyhodnocení proporcionality zásahu do území a prokázání převahy veřejného zájmu nad negativními dopady na životní prostředí, krajinu, veřejné zdraví a majetková práva obyvatel. Současně požaduji doplnění variantního posouzení méně konfliktních lokalit, včetně brownfieldů a území s nižším střetem s ochranou vod, lesa, zemědělského půdního fondu, biodiverzity a krajinného rázu. Dále požaduji přepracování návrhu tak, aby akcelerační oblasti byly vymezovány pouze v územích s prokazatelně nízkým konfliktním potenciálem v souladu s odůvodněním ÚRP ČR a principem minimalizace dopadů. Pro případ, že proporcionalita zásahu a převaha veřejného zájmu nebudou spolehlivě prokázány, požaduji vypuštění všech akceleračních oblastí AOV24 + AOV47 + AOV48 + AOV49 + AOV50 a souvisejících územních opatření z návrhu Změny č. 2 Územního rozvojového plánu ČR. 75–79. Nedostatečnost zmírňujících opatření Stanovená opatření jsou převážně obecná, formální a deklaratorní, například omezení výšky VTE na 200 nebo 250 m, a zejména odporující zjištěním v rámci SEA. Dokumentace neobsahuje konkrétní opatření pro ochranu obyvatelstva před hlukem, dalšími výše uvedenými fyzikálními jevy, světelným znečištěním nebo pro zachování migrační prostupnosti krajiny. Závěr o dostatečnosti opatření je proto nepodložený a v rozporu se zákonem č. 100/2001 Sb. Návrh řešení: Navrhuji doplnění konkrétních a závazných zmírňujících opatření pro ochranu obyvatelstva před hlukem, infrazvukem, amplitudovou modulací, vibracemi, stroboskopickým efektem a světelným znečištěním. Dále navrhuji doplnění opatření pro zachování migrační prostupnosti krajiny, ochranu ptáků a netopýrů a omezení kumulativních dopadů více akceleračních oblastí v širším území. Současně navrhuji stanovení jasných podmínek pro monitoring, kontrolu a vyhodnocování dopadů nezávislými odbornými institucemi, nikoliv pouze provozovateli větrných elektráren. Dále navrhuji stanovení minimální odstupové vzdálenosti větrných elektráren od obytné a rekreační zástavby v rozsahu nejméně šestinásobku celkové výšky větrné elektrárny (6× výška VTE), nejméně však vždy 1km. Pro případ, že účinná a konkrétní zmírňující opatření nebudou doplněna a jejich funkčnost spolehlivě prokázána, navrhuji vypuštění všech akceleračních oblastí AOV24 + AOV47 + AOV48 + AOV49 + AOV50 a souvisejících územních opatření z návrhu Změny č. 2 Územního rozvojového plánu ČR. 80–84. Vnitřní rozpory a nedostatečný monitoring SEA současně tvrdí, že kumulativní vlivy nebyly zjištěny, ale zároveň připouští jejich existenci při souběhu více AOV. Monitoring je nepřípustně navržen až po realizaci záměru a převážně v režii provozovatelů. Dokumentace je proto vnitřně rozporná a nepřezkoumatelná. Návrh řešení: Navrhuji doplnění nezávislého a transparentního systému monitoringu, který bude prováděn již před realizací záměru a následně i v průběhu provozu větrných elektráren. Dále navrhuji, aby monitoring nebyl zajišťován pouze provozovateli větrných elektráren, ale také nezávislými odbornými institucemi a orgány ochrany přírody, veřejného zdraví a životního prostředí. Současně navrhuji doplnění konkrétních metodik, rozsahu a kontrolních mechanismů monitoringu hluku, infrazvuku, mortality ptáků a netopýrů, migračních tras, krajinného rázu a kumulativních vlivů. Pro případ, že nebude zajištěn nezávislý, odborný a přezkoumatelný monitoring vlivů záměru, navrhuji vypuštění všech akceleračních oblastí AOV24 + AOV47 + AOV48 + AOV49 + AOV50 a souvisejících územních opatření z návrhu Změny č. 2 Územního rozvojového plánu ČR. 85–89. Absence variantního řešení Dokumentace neposuzuje alternativní lokality ani modely a varianty rozmístění, počtu či výšky VTE. Není prokázáno, že navržená varianta představuje řešení s nejmenšími dopady na životní prostředí a obyvatele. Není ani tvrzen a prokazován veřejný zájem zřízení AOV. Postup je v rozporu se směrnicí 2001/42/ES a zákonem č. 100/2001 Sb. Návrh řešení: Navrhuji doplnění variantního posouzení akcelerační oblasti, včetně alternativních lokalit, jiného rozmístění větrných elektráren, nižšího počtu staveb a variant s menší výškou větrných elektráren. Dále navrhuji vyhodnocení méně konfliktních řešení, zejména využití brownfieldů, narušených území a lokalit s nižším střetem s ochranou přírody, krajinného rázu, veřejného zdraví a obytné zástavby. Současně navrhuji doplnění srovnávací analýzy jednotlivých variant z hlediska dopadů na životní prostředí, veřejné zdraví, biodiverzitu, krajinný ráz a majetková práva obyvatel. Pro případ, že nebude prokázáno, že navržená varianta představuje řešení s nejmenšími dopady na životní prostředí a obyvatele, navrhuji vypuštění všech akceleračních oblastí AOV24 + AOV47 + AOV48 + AOV49 + AOV50 a souvisejících územních opatření z návrhu Změny č. 2 Územního rozvojového plánu ČR. 90–94. Nepřiměřenost zásahu do území Navržené řešení představuje brutální zásah do charakteru krajiny, kvality života obyvatel i majetkových práv a narušení jejich legitimního očekávání, že tyto hodnoty budou zachovány. Nebylo prokázáno (dokumentace se tím ani nezabývá), že negativní dopady nelze dosáhnout jiným, méně konfliktním řešením. Návrh tak nesplňuje princip proporcionality vyžadovaný správním právem i judikaturou správních soudů. Návrh řešení: Navrhuji doplnění řádného posouzení proporcionality zásahu do území, včetně vyhodnocení dopadů na krajinný ráz, kvalitu života obyvatel, veřejné zdraví, majetková práva a charakter venkovského prostředí. Dále navrhuji prokázání, že sledovaného veřejného zájmu nelze dosáhnout jiným, méně konfliktním řešením s nižšími dopady na obyvatele a životní prostředí. Současně navrhuji doplnění variantního řešení a vyhodnocení méně zatěžujících alternativ v souladu s principem proporcionality a minimalizace zásahů do práv obyvatel. Pro případ, že proporcionalita zásahu a nezbytnost navrženého řešení nebudou spolehlivě prokázány, navrhuji vypuštění všech akceleračních oblastí AOV24 + AOV47 + AOV48 + AOV49 + AOV50 a souvisejících územních opatření z návrhu Změny č. 2 Územního rozvojového plánu ČR. 95–99. Riziko lesních požárů a omezení možnosti hašení AOV24 + AOV47 + AOV48 + AOV49 + AOV50 se z významné části nacházejí v lesních porostech nebo v jejich bezprostřední blízkosti. Dokumentace SEA však vůbec nehodnotí rizika vzniku a šíření lesních požárů ani dopady souvislého pásu větrných elektráren na možnosti zásahu jednotek požární ochrany a integrovaného záchranného systému. Dokumentace současně nehodnotí kumulativní dopad souvislého pásu cca 88 větrných elektráren v AOV47–AOV50 na krizové řízení a požární bezpečnost krajiny. V podmínkách probíhající klimatické změny a narůstajícího rizika sucha představuje rozsáhlá industrializace lesních hřebenů významné zvýšení požárního rizika v území. Návrh je v rozporu se zásadou prevence podle § 2900 občanského zákoníku, s požadavky zákona č. 133/1985 Sb., o požární ochraně, a s požadavkem řádného vyhodnocení rizik podle zákona č. 100/2001 Sb., o posuzování vlivů na životní prostředí. Návrh řešení: Požaduji doplnění podrobného posouzení požárních rizik, možností zásahu HZS a dopadů souvislého pásu větrných elektráren na letecké hašení lesních požárů, krizové řízení a evakuaci obyvatel. Současně požaduji stanovisko HZS a odborné vyhodnocení dostupnosti území pro zásahovou techniku v podmínkách rozsáhlých lesních požárů. Pro případ, že uvedená rizika nebudou spolehlivě vyloučena, požaduji vypuštění akceleračních oblastí AOV24 + AOV47 + AOV48 + AOV49 + AOV50 a souvisejících územních opatření z návrhu Změny č. 2 Územního rozvojového plánu ČR. 100. Procesní vada – neúplné zveřejnění koordinačního výkresu Proces zveřejnění návrhu Změny č. 2 ÚRP vykazuje vady, neboť koordinační výkres nebyl zveřejněn v úplné podobě a chybí zde údaje k identifikaci katastrálních parcel k přesnému určení hranice AOV. Ve zveřejněné dokumentaci absentovaly záměry FVE, přestože představují významnou součást navrhovaného využití území a mají zásadní význam pro posouzení kumulativních a synergických vlivů. Veřejnosti tak nebyla umožněna řádná orientace v návrhu ani efektivní uplatnění připomínek, čímž mohlo dojít ke zkrácení procesních práv veřejnosti. Návrh řešení: Požadujeme vypořádání této procesní vady v souladu se zásadou ochrany práv veřejnosti a transparentnosti procesu pořizování opatření obecné povahy.	
8373.	Černý Vladimír	MMR-45424-2026-81	99czp	AOV62	Text připomínky Podatel nesouhlasí s vymezením akcelerační oblasti AOV62 a žádá, aby tato akcelerační oblast nebyla ve Změně č. 2 Územního rozvojového plánu vymezena a aby nebylo vydáno územní opatření AOV62. Odůvodnění uplatněné připomínky 1. Direktivní vymezení AOV Podatel namítá, že není nezbytné (a neplyne to ani ze směrnice EU RED III), aby akcelerační oblasti pro VTE (dále jen „AOV“) byly vymezeny direktivně na celostátní úrovni. Je naprosto dostačující, když by Změna č. 2 Územního rozvojového plánu (dále jen „Změna č. 2“)	**Akceptováno částečně.** Akcelerační oblast AOV62 Střízovice byla zmenšena. Akcelerační oblasti byly vymezeny na celostátní úrovni v Z2 ÚRP na základě Zadání Z2 ÚRP schváleného Vládou ČR. Vymezení

Poř. č.	Připomínkové místo	Číslo jednací	Článek	AO	Připomínka	Vyhodnocení
					dala obcím povinnost, aby prověřily možnosti vymezení AOV v územních plánech. Na základě tohoto pokynu by samosprávy znalé místních poměrů po dohodě s občany vymezily vhodné lokality pro VTE. Díky tomu by byly zohledněny s potřebnou pečlivostí a v nutné podrobnosti zásahy do veřejných zájmů, které není možné na úrovni Změny č. 2 zhodnotit, neboť to její velké měřítko neumožňuje. 2. Diskriminační vymezení AOV Ve Změně č. 2 ÚRP není dostatečně vysvětleno, proč je třeba vymezit akcelerační oblasti právě tak, jak to činí Změna č. 2, jinými slovy není pochopitelné, proč právě počet AOV, se kterým Změna č. 2 počítá, povede ke splnění klimatických a energetických cílů a proč vymezení jiné oblasti již není zapotřebí nebo proč by klimatické a energetické cíle nemohly být plněny i bez AOV62, když není ke splnění těchto cílů (které ani nejsou ve Změně č. 2 specifikovány) zapotřebí ani o jednu AOV více. Lokalita, kde je AOV62 přitom není nijak výjimečná z hlediska potenciálu pro VTE (nebo alespoň není ve Změně č. 2 přesvědčivě popsáno, proč se AOV62 svým větrným potenciálem tak výrazně odlišuje od dalších oblastí, kde AOV vymezeny nebyly). Lze tedy předpokládat, že existují i jiné shodné oblasti, kde však z nejasných důvodů AOV nebyly vymezeny. To považuje podatel za diskriminační. Diskriminovány jsou i samosprávy, na jejichž území jsou AOV vymezeny. Vymezení AOV totiž představuje jakousi stavební uzávěru, kdy obec nemůže v dotčeném území měnit územní plán podle svých potřeb, ale musí respektovat vymezenou AOV. Vedle toho pak nebudou investoři VTE motivováni, aby s obcí uzavřeli férovou plánovací smlouvu a poskytli obci a jejím občanům dostatečné kompenzace za negativní dopady provozu VTE. Záměry VTE povolované v AOV totiž budou protežovány a jejich výstavba výrazně usnadněna. Tato diskriminace přímo ovlivňuje i občany samospráv. 3. Nedostatečné posouzení vlivů Vymezení AOV s největší pravděpodobností povede k tomu, že záměry VTE v nich umisťované 3 budou upřednostňovány a nedojde už nikdy k řádnému posouzení jejich negativních dopadů na životní prostředí, na zdraví a životy lidí. Proto by mělo být vyhodnocení vlivů Změny č. 2 a územního opatření pro AOV62 extrémně podrobné a kvalitní, prakticky na úrovni EIA. Překážkou pro takové podrobné posouzení je ale fakt, že je měřítko Územního rozvojového plánu příliš velké a neumožňuje skutečně posoudit dopady vymezení AOV (jiné by to bylo na úrovni územního plánu, resp. v procesu EIA se znalostí konkrétního záměru). Vzhledem k tomu, že na vymezení akceleračních oblastí naváže zrychlené a zjednodušené povolovací řízení před Dopravním a energetickým stavebním úřadem (DESÚ), v rámci kterého bude úřad prakticky pouze ověřovat, zda jsou záměry v souladu s vágními a nicneříkajícími podmínkami územního opatření AOV62. V souladu s těmito obecnými podmínkami ale budou téměř jakékoliv záměry, což znamená, že vlivy VTE realizovaných v AOV62 nebudou nikdy reálně posouzeny. Podatel se domnívá, že je nezbytné, aby všechny vlivy VTE byly skutečně a podrobně posouzeny. Vágní posouzení Změny č. 2 nebo územního opatření AOV62 je naprosto nedostatečné. Podatel se domnívá, že vadné posouzení dopadů VTE může mít nejen přímý vliv na jeho zdraví včetně psychické pohody, ale také to může ovlivnit socioekonomický rozvoj obce, ve které žije. 4. Zanedbatelné pozitivní vlivy vymezení AO V odůvodnění Změny č. 2 ani územního opatření není možné dohledat vyčíslení přínosu AOV62 pro snížení energetické závislosti anebo snížení produkce CO2. Ve vyhodnocení vlivů územního opatření AOV62 se ale uvádí k pozitivním vlivům (přínosům) vymezení AOV a realizace VTE: „Zanedbatelný až mírně pozitivní vliv k ochraně klimatu uplatnění AO se uplatní v globálním měřítku, tedy i z hlediska přeshraničního působení.“ V dokumentaci Změny č. 2 a územního opatření je tedy přiznáno, že přínosy VTE realizovaných v AOV62 budou zanedbatelné, byť chybí konkrétní čísla. V takové situaci není pochopitelné, jak mohl zájem na vymezení AOV62 převážit nad ostatními konkrétně specifikovanými veřejnými zájmy, které naopak výstavba VTE ovlivní výrazně (byť to nekvalitně zpracované vyhodnocení Změny č. 2 a územního opatření nepřiznává). Dále se ve vyhodnocení územního opatření AOV62 uvádí: „Vlivy na ovzduší v době výstavby zanedbatelné (prašnost při přesunu zemin, emise ze spalování PHM, sekundární prašnost), v době provozu mírně pozitivní z důvodu náhrady spalovacích zdrojů při výrobě el. energie.“ Vzhledem k tomu, že se ve vyhodnocení uvádí, že vliv AOV62 na ochranu klimatu bude zanedbatelný, bude	akceleračních oblastí proběhlo na základě biologického posouzení konkrétních území podle § 11 odst. 3 resp. 4 ZOZE, jehož výsledky spolu s výsledky vyhodnocení vlivů na životní prostředí (SEA, Příloha č. 5 k odůvodnění Z2 ÚRP) byly zapracovány do návrhu Změny č. 2 ÚRP. Oblasti, u nichž autorizované osoby identifikovaly významné negativní nebo kumulativní vlivy, byly ze Z2 ÚRP vyloučeny (odůvodnění Z2 ÚRP, odst. 32). Zpracování VVURÚ odpovídá obsahem i strukturou požadavkům obsaženým v příloze č. 4 stavebního zákona, včetně posouzení kumulativních a synergických vlivů. Ve VVURÚ (včetně SEA) byly posuzovány akcelerační oblastí, nikoliv konkrétní záměry, a podrobnost odpovídá měřítku ÚRP a územních opatření. Vymezení akcelerační oblasti v ÚRP nezakládá právo na výstavbu VTE ani nevylučuje jiné využití území. Při vymezení akceleračních oblastí nelze předjímat konkrétní technické parametry či přesné umístění záměrů OZE. Obavy z negativních vlivů hluku a stroboskopického efektu řeší podmínky stanovené ve všech územních opatřeních pro akcelerační oblasti pro VTE, které ukládají zpracování hlukové studie, studie působení stroboskopického efektu, včetně minimalizace shadow flicker efektu. V případě, že by záměr nesplňoval zákonné hygienické limity (nařízení vlády č. 272/2011 Sb., o ochraně zdraví před nepříznivými účinky hluku a vibrací) a současně podmínky v územním opatření, nemůže být povolen. Jedním z podkladů pro zpracování Z2 ÚRP byl dokument Akcelerační oblasti, předvýběr ploch k výstavbě VTE, Screening území ČR z hlediska ochrany krajinného rázu (Roman Bukáček, Simona Vondráčková, 2025). Při vymezování akceleračních oblastí byl krajinný ráz dále prověřován, a to s ohledem na hodnoty území. Vlivy na krajinný ráz pak byly dále vyhodnoceny v rámci VVURÚ, a to jak z hlediska navrhovaného souboru akceleračních oblastí jako celku, tak pro jednotlivá území v kartách akceleračních oblastí, které obsahují i mapy viditelnosti (Příloha SEA). Podmínky v územních opatřeních pak dále omezují barevné řešení doprovodných staveb a rozsah trvalých terénních úprav. Samotný způsob vymezení akceleračních oblastí na základě podkladů (biologická posouzení, mapy citlivosti ptáků vůči výstavbě VTE zpracované ČSO, území významná pro netopýry dle podkladů ČESON, biotopy zvláště chráněných druhů velkých savců a další) a nařízení vlády č. 507/2025 Sb. minimalizuje vliv na složky životního prostředí. Pro všechny akcelerační oblasti jsou současně pořizována územní opatření, která obsahují opatření stanovená na základě biologických posouzení. Tato opatření dále zmírňují negativní vlivy, které nebylo možné vyloučit vymezením akcelerační oblasti. Podmínky v územních opatřeních zahrnují ochranu prvků lokálního ÚSES a všech biokoridorů, ochranu biotopů, ZPF a PUPFL, dále povinnost

Poř. č.	Připomínkové místo	Číslo jednací	Článek	AO	Připomínka	Vyhodnocení
					logicky zanedbatelný rozsah, ve kterém VTE realizované v AOV62 nahradí spalovací zdroje. Změna č. 2 ani územní opatření tento závěr nevyvrací, neobsahují totiž vyčíslení toho, v jak velkém rozsahu VTE realizované v AOV62 nahradí spalovací zdroje a jaký přesně vliv bude mít tato náhrada na cíle sledované Změnou č. 2, tedy snížení energetické závislosti ČR a snížení produkce CO2. Je také třeba řádně vyhodnotit, proč těchto cílů nelze dosáhnout jinými způsoby (zvýšení počtu bloků JEDU, popř. JETE, rozvoj vodíkové infrastruktury v souladu s Vodíkovou strategií ČR, větší důraz na rozvoj FVE). Proto ani blíže nespecifikovaná náhrada spalovacích zdrojů není důvod, proč by měl zájem na vymezení AOV62 převážit nad jinými zájmy v území. 4 5. Výška VTE a rozloha AO Ve Změně č. 2 ani v územním opatření pro AOV62 není vysvětleno, proč byla zvolena právě tato rozloha AO a proč má AOV právě tyto konkrétní hranice a proč právě toto vymezení AOV povede ke splnění cílů Změny č. 2. Jinými slovy není vysvětleno, proč nemůže být AO vymezena jiným způsobem tak, aby kupř. byly VTE umisťovány v dostatečné vzdálenosti od zastavěného území a zastavitelných ploch podle územních plánů (min 25 km) a není porovnáno, zda by toto jiné vymezení AOV třeba také nevedlo ke splnění cílů Změny č. 2. Podatel se domnívá, že to ale vzhledem k nespecifičnosti cílů Změny č. 2 není ani možné, proto by také vůbec neměla být AOV62 vymezena. 6. Hluková zátěž, vibrace a stroboskopický efekt Podatel zásadně nesouhlasí s tím, že Změna č. 2 ani příslušné územní opatření vůbec neřeší negativní dopady hluku. Hluk totiž Změna č. 2 chápe jako normální integrální součást VTE, bez které to prostě nejde a je třeba se s tím smířit. Tento přístup nejlépe demonstruje přirovnání hluku z VTE k v podstatě příjemnému „šumění lesa“, které mohou zaregistrovat jen neurotické osoby. Podatel se proto domnívá, že hlukové vlivy nebyly zhodnoceny a ve skutečnosti to ani není možné bez znalosti konkrétního projektu. Podatel zdůrazňuje, že nepovažuje za dostatečné, aby byla hluková zátěž řešena až v hlukové studii zpracované investorem. Takový přístup není schopný zajistit reálnou ochranu lidského zdraví. Podatel dále nesouhlasí s tím, že vůbec nedošlo k posouzení vlivů infrazvuku, nízkofrekvenčního hluku a vibrací, ačkoliv odborné studie upozorňují na rizika spojená s těmito doprovodnými jevy provozu VTE. Podatel se domnívá, že nebyl ani řádně zhodnocen vliv vibrací na nemovitosti. Stejně tak nebyl řádně posouzen z hlediska vlivů tzv. stroboskopický efekt, kdy se posouzení zejména nezaměřilo na obtěžující dopady stroboskopického efektu. 7. Vlivy na krajinný ráz Větrné elektrárny mají zásadní vlivy na krajinný ráz. Jak je možné, že všechny tyto vlivy jsou hodnoceny jako zanedbatelné, když přitom VTE budou představovat novou dominantu, která jednoznačně výrazně ovlivní krajinu, to není ve Změně č. 2 ani v územním opatření vysvětleno. Vliv VTE na krajinný ráz bude mít ještě další dopady – již napořád bude hodnota krajinného rázu snížena, takže bude možné do území umisťovat i další záměry, které by jinak kvůli ochraně krajinného rázu nebyly přípustné. 5 8. Vlivy na zvířata VTE velmi silně ovlivňují jak ptáky a letouny, tak savce a hmyz, dokonce i obojživelníky aj. Vyhodnocení územního opatření AOV62 však všechny tyto vlivy zlehčuje. Vyhodnocení proto nelze považovat za dostatečné. V území, kde má být AOV vymezena se nachází řada ptáků i letounů. Jejich úmrtí ale Změna č. 2 chápe jako integrální a v podstatě běžnou součást provozu VTE, se kterou je třeba se smířit a příliš ji neřešit. Ve vztahu k ptákům územní opatření neobsahuje žádná reálná a funkční kompenzační opatření. V podstatě jen počítá s tím, že pro ochranu ptáků bude použito „vhodné technické řešení“. Tím se zřejmě myslí odpuzovače, ale není vůbec vysvětleno, v jaké míře tyto odpuzovače zamezí střetům ptáků s lopatkami VTE. Jiným opatřením má být zařízení, které zastaví roztočený rotor, ale ani zde není blíže popsáno, jak přesně bude zajištěno, aby tento mechanismus byl skutečně funkční. Jde-li o letouny, pak je opatřením k jejich ochraně monitoring provádění provozovatelem VTE. Takové opatření není vůbec schopno netopýry ochránit, ačkoliv právě netopýři jsou extrémně	biologického dozoru, monitoring mortality ptáků a netopýrů, detekční systémy a další podmínky specifické vzhledem ke konkrétní akcelerační oblasti. V souvisejících územních opatření jsou stanoveny podmínky, které zajišťují ochranu protierozních opatření, funkčních melioračních zařízení, vodních toků a ploch a rovněž omezující možné terénní úpravy. Vzhledem k charakteru a rozsahu potenciálních záměrů se při naplnění podmínek nepředpokládá realizace zpevněných ploch v takovém rozsahu, který by mohl významně ovlivnit vodní režim v rámci akceleračních oblastí. V souladu s požadavky vodního zákona se v rámci procesu povolování záměru bude vyjadřovat vodoprávní úřad. Významné ovlivnění mikroklimatu se u akceleračních oblastí pro VTE ani FVE nepředpokládá. Ochrana ZPF je řešena v souvisejících územních opatřeních. Podmínkami je zajištěno, že nebudou vznikat neobhospodařovatelné zbytkové zemědělské pozemky ani pozemky bez přístupu k veřejně přístupné pozemní komunikaci. Dále je v nich požadavek na upřednostní nižších tříd ochrany ZPF při realizaci záměrů OZE a je stanovena maximální plocha dlouhodobého nebo trvalého odnětí ZPF pro záměry OZE v celé akcelerační oblasti. Souhlas s odnětím ze ZPF bude vydán v navazujícím řízení dle stavebního zákona.

Poř. č.	Připomínkové místo	Číslo jednací	Článek	AO	Připomínka	Vyhodnocení
					ohroženi VTE. Pro savce představují VTE především vizuální bariéru v území, čímž omezují jich migraci, a vedle toho je nepříznivě ovlivňují hlukové dopady provozu VTE a vibrace. Kromě toho VTE mohou poškodit i jejich biotopy, neboť ovlivňují lokální klima a tím i ekosystémy. Odůvodnění Změny č. 2 ani územního opatření nevysvětluje, proč dostala AOV62 přednost před ochranou zvířat. Není jasné, jak lze kompenzovat likvidaci chráněných druhů ptáků, resp. dotyčné tvrzení považuji za mimořádně cynické. 9. Vlivy na vodní poměry a lokální klima Ve vyhodnocení vlivů Změny č. 2 ani územního opatření AOV62 není popsáno, jak byly hodnoceny vlivy VTE na spodní vody a celkově na vodní poměry a na jejich možné změny v důsledku výstavby a provozu VTE. V době, kdy se celá ČR potýká s extrémními suchy a vody je stále méně, je třeba tuto otázku brát velmi vážně a rozhodně nelze pouze stroze konstatovat, že VTE mají přednost, „protože mají prostě přednost“. Je totiž faktem, že VTE, zejména ty extrémně vysoké, mají železobetonové základy, které jsou schopny vodní poměry v krajině narušit. Pro VTE se také buduje infrastruktura, která také může narušit tok podzemní vody anebo snížit množství vody proudící do blízkých vodních toků nebo vodních zdrojů. Výstavba VTE také odstraňuje ochranné vrstvy půdy a podloží, čímž činí podzemní vodu pod nimi zranitelnější vůči znečištění z úniků nebo rozlitých látek z vozidel nebo zařízení použitých k jejich výstavbě a vůči únikům a látkám z turbín a související 6 infrastruktury během provozu. Je také známo, že VTE velmi výrazně ovlivňují klima ve svém okolí (negativně). Jedná se především o dopady na teplotu zemského povrchu, fyzikálně-chemické vlastnosti půdy, rychlost větru, vlhkost a srážky. Větrné elektrárny na pevnině mají významný oteplovací vliv na teplotu zemského povrchu v noci. V důsledku zhoršování fyzikálně-chemických vlastností půdy dochází k vysušování lokalit nacházejících se u VTE. Půdní vlhkost navíc ovlivňuje rovnováhu ekosystému, což ohrožuje ekologickou stabilitu krajiny a některé druhy zvířat. Z vyhodnocení územního opatření AOV62 ani Změny č. 2 jako celku ani z jejich odůvodnění není vůbec zřejmé, jak bylo s těmito fakty naloženo. 10. Vlivy na zemědělský půdní fond Podatel se ze Změny č. 2 ani územního opatření AOV62 a jejich odůvodnění nedozvěděl, jak bylo doloženo, že výrazně převažuje veřejný zájem na realizaci VTE nad zájmem na ochraně cenných částí ZPF. Nezjistil ani to, jak zábor ZPF přispěje k tomu, aby byly zmírněny dopady změny klimatu nebo aby byla zvýšena energetická soběstačnosti ČR (a v jakém rozsahu se tak stane). Podatel také neví, proč není možné VTE realizovat jinde, kde by k záborům cenných půd nedošlo. Na uvedené otázky by měla Změna č. 2 odpovědět velmi přesně nebo akcelerační oblast nevymezovat a ponechat vše na územní plány a povolovací řízení, kde budou moct být zábory skutečně podrobně posouzeny a vyhodnoceny. 11. Další připomínky podatele: Větrná energetika ohrožuje stabilitu rozvodné sítě, zvyšuje riziko blackoutu a tím přímo ohrožuje zdraví, životy a majetek obyvatel České republiky. Navíc větrné elektrárny nenesou náklady na regulaci sítě, čímž dochází k diskriminaci ostatních zdrojů a obyvatel České republiky.	
8374.	Setnička Jan	MMR-45425-2026-81	99czj 99czk	AOV56 AOV57	Podávám připomínku k návrhu vymezení akceleračních oblasti pro větrné elektrárny (VTE) v území: AOV 56 Vrabčiny a AOV 57 Bilá skála, plzeňský kraj. Na základě níže uvedených důvodů nesouhlasím s tímto návrhem změny č. 2 ÚRP ČR, který se týká vymezeni akceleračních oblasti pro výrobu energie z obnovitelných zdrojů. Uvádím základní důvody: I) Nedostatky návrhu · návrh není dostatečně odůvodněn a chybí konkrétní podklady (zákon č. 500/2004 Sb.) · nebyly dostatečně posouzeny dopady na životní prostředí (zákon č. 100/2001 Sb.) · hrozí narušeni krajiny a přírody (zákon č. 114/1992 Sb.) ,r · návrh nerespektuje ochranu hodnot území a kvalitu bydlení (zákon č. 283/2021 Sb.) · nebyly posouzeny jiné varianty řešeni, zejména využiti brownfieldů (opuštěných a již narušených ploch) a návrh tak neodůvodněně zasahuje do volné krajiny · vychází pouze z expertních odhadů (počet věži, výkon, rozmístěni) · návrh řeší problémy až dodatečně, místo aby jim předešel · nejsou dostatečně vyhodnoceny kumulativní dopady více záměrů	**Akceptováno částečně.** Akcelerační oblast AOV56 Vrabčiny byla zmenšena. Akcelerační oblasti byly vymezeny na celostátní úrovni v Z2 ÚRP na základě Zadání Z2 ÚRP schváleného Vládou ČR. Vymezení akceleračních oblastí proběhlo na základě biologického posouzení konkrétních území podle § 11 odst. 3 resp. 4 ZOZE, jehož výsledky spolu s výsledky vyhodnocení vlivů na životní prostředí (SEA, Příloha č. 5 k odůvodnění Z2 ÚRP) byly zapracovány do návrhu Z2 ÚRP. Návrh Z2 ÚRP a jeho

Poř. č.	Připomínkové místo	Číslo jednací	Článek	AO	Připomínka	Vyhodnocení
					v území 2) Příroda a krajina · výskyt chráněných druhů (ptáci, netopýři) a zásah do migračních tras · narušeni prvků ÚSES (biokoridory) · zásadní změna krajiny a její industrializace · dominantní stavby (až cca 250 m vysoké) viditelné na velké vzdálenosti · chybí posouzeni nočního osvětleni · nedostatečně řešen kumulativní vliv vice větrných elektráren 3) Voda a klima · narušeni vsakování vody do půdy a změna odtokových poměrů · zhoršeni schopnosti krajiny zadržovat vodu a riziko vysychání krajiny · nedostatečné odstupy od vodních toků · chybí posouzeni vlivu na mikroklima 4) Zemědělská půda · zábor a znehodnoceni kvalitní půdy · možné zásahy do půd I. a II. třídy ochrany (nejcennější půdy) · zhutněni pudy a zvýšeni eroze a rozděleni (fragmentace) pozemků · nejasný stav a poškozeni melioraci 1 5) Dopady na obyvatele · hluk a jeho dlouhodobý vliv · blikání stínů (stroboskopický efekt) · změna charakteru bydlení · pokles hodnoty nemovitostí · není dostatečně vysvětleno, jak byla stanovena vzdálenost od obytné zástavby 6) Technická a bezpečnostní rizika · odlet ledu z rotorů v zimě · zásah bleskem · požáry zařízeni (obtížně zvládnutelné zásahy) · pád části konstrukce · únik provozních kapalin · šířeni požáru do krajiny · kontaminace půdy a vody Není jasné, kdo nese odpovědnost za škody na zdraví a majetku. 7) Kumulace vlivů · sčítáni hluku, zásahů do krajiny a vizuální zátěže · dopady více elektráren nejsou vyhodnoceny společně · výsledný dopad na životní prostředí i lidi může být výrazně vyšší 8) Rozpor se zákony ČR a EU · správní řád (zákon č. 500/2004 Sb.) · ochrana přírody (zákon č. 114/1992 Sb.) · EIA (zákon č. 100/2001 Sb.) · ochrana půdy (zákon č. 334/1992 Sb.) · stavební zákon (zákon č. 283/2021 Sb.) · nesplněni podmínek směrnice EU RED III (nevhodně zvolená lokalita, nevyřešené dopady) · návrh může zasahovat do práva na příznivé životní prostředí a ochranu zdraví podle Listiny základních lidských práv a svobod (či. 31, či. 35, či. 11) · porušení principu předběžné opatrnosti (ČI. 191 SFEU), návrh je předkládán bez dostatečných podkladů a při existenci důvodných pochybnosti o jeho dopadech Navržená oblast má zásadní střety s přírodou, krajinou, vodou i životem obyvatel. Tyto problémy nejsou odstraněny, pouze částečně zmirňovány. Návrh nemá dostatečné podklady, neřeší varianty a nehodnotí kumulativní dopady, proto požaduji vyloučeni akcelerační oblasti z návrhu.	odůvodnění, návrh souvisejících územních opatření a jejich odůvodnění obsahují náležitosti v souladu s příslušnými právními předpisy, včetně správního řádu, stavebního zákona a dalších. Zpracování VVURÚ odpovídá obsahem i strukturou požadavkům obsaženým v příloze č. 4 stavebního zákona, včetně posouzení kumulativních a synergických vlivů, vlivů na zdraví a hodnocení nulové varianty (platné znění ÚRP) vůči variantě navrhované (Z2 ÚRP). Zadání Z2 ÚRP schválené Vládou ČR nepožadovalo jiná variantní řešení. Ustanovení § 4 odst. 3 ZOZE a čl. 15c směrnice RED III sice upřednostňují brownfieldy a degradované plochy, avšak nevylučují vymezení akcelerační oblasti na jiných pozemcích. Vymezení výhradně na degradovaných plochách nebylo s ohledem na prostorové nároky technologie větrných elektráren proveditelné. Samotný způsob vymezení akceleračních oblastí na základě podkladů (biologická posouzení, mapy citlivosti ptáků vůči výstavbě VTE zpracované ČSO, území významná pro netopýry dle podkladů ČESON, biotopy zvláště chráněných druhů velkých savců a další) a nařízení vlády č. 507/2025 Sb. minimalizuje vliv na složky životního prostředí. Pro všechny akcelerační oblasti jsou současně pořizována územní opatření, která obsahují opatření stanovená na základě biologických posouzení. Tato opatření dále zmírňují negativní vlivy, které nebylo možné vyloučit vymezením akcelerační oblasti. Podmínky v územních opatřeních zahrnují ochranu prvků lokálního ÚSES a všech biokoridorů, ochranu biotopů, ZPF a PUPFL, dále povinnost biologického dozoru, monitoring mortality ptáků a netopýrů, detekční systémy a další podmínky specifické vzhledem ke konkrétní akcelerační oblasti. Jedním z podkladů pro zpracování Z2 ÚRP byl dokument Akcelerační oblasti, předvýběr ploch k výstavbě VTE, Screening území ČR z hlediska ochrany krajinného rázu (Roman Bukáček, Simona Vondráčková, 2025). Při vymezování akceleračních oblastí byl krajinný ráz dále prověřován, a to s ohledem na hodnoty území. Vlivy na krajinný ráz pak byly dále vyhodnoceny v rámci VVURÚ, a to jak z hlediska navrhovaného souboru akceleračních oblastí jako celku, tak pro jednotlivá území v kartách akceleračních oblastí, které obsahují i mapy viditelnosti (Příloha SEA). Podmínky v územních opatřeních pak dále omezují barevné řešení doprovodných staveb a rozsah trvalých terénních úprav. V souvisejících územních opatření jsou stanoveny podmínky, které zajišťují ochranu protierozních opatření, funkčních melioračních zařízení, vodních toků a ploch a rovněž omezující možné terénní úpravy. Vzhledem k charakteru a rozsahu potenciálních záměrů se při naplnění podmínek nepředpokládá realizace zpevněných ploch v takovém rozsahu, který by mohl významně ovlivnit vodní režim v rámci akceleračních oblastí. V souladu s požadavky vodního zákona se v rámci procesu

Poř. č.	Připomínkové místo	Číslo jednací	Článek	AO	Připomínka	Vyhodnocení
						povolování záměru bude vyjadřovat vodoprávní úřad. Významné ovlivnění mikroklimatu se u akceleračních oblastí pro VTE ani FVE nepředpokládá. Ochrana ZPF je řešena v souvisejících územních opatřeních. Podmínkami je zajištěno, že nebudou vznikat neobhospodařovatelné zbytkové zemědělské pozemky ani pozemky bez přístupu k veřejně přístupné pozemní komunikaci. Dále je v nich požadavek na upřednostní nižších tříd ochrany ZPF při realizaci záměrů OZE a je stanovena maximální plocha dlouhodobého nebo trvalého odnětí ZPF pro záměry OZE v celé akcelerační oblasti. Souhlas s odnětím ze ZPF bude vydán v navazujícím řízení dle stavebního zákona. Při vymezení akceleračních oblastí nelze předjímat konkrétní technické parametry či přesné umístění záměrů OZE. Obavy z negativních vlivů hluku a stroboskopického efektu řeší podmínky stanovené ve všech územních opatřeních pro akcelerační oblasti pro VTE, které ukládají zpracování hlukové studie, studie působení stroboskopického efektu, včetně minimalizace shadow flicker efektu, a také omezují světelné zatížení. Akcelerační oblasti pro VTE byly vymezeny s odstupem alespoň 500 m od obytné zástavby s ohledem na snížení rizik pro obyvatele. V případě, že by záměr nesplňoval zákonné hygienické limity (nařízení vlády č. 272/2011 Sb., o ochraně zdraví před nepříznivými účinky hluku a vibrací) a další požadavky vyplývající z příslušných právních předpisů (např. požární bezpečnost) a současně podmínky v územním opatření, nemůže být povolen. Odpovědnost za škody má provozovatel větrné elektrárny, který odpovídá za její technický stav a bezpečnost provozu podle občanského zákoníku (zákon č. 89/2012 Sb.). Vymezení akcelerační oblasti v ÚRP nezakládá možnost vyvlastnění ani právo na výstavbu VTE a nevylučuje jiné využití území. Nebylo prokázáno, že by instalace VTE měla významný negativní vliv na cenu nemovitostí či provádění investic. Lokální dopady na cenu nemovitostí konkrétních záměrů nelze posuzovat na koncepční úrovni při vymezování akceleračních oblastí v ÚRP. Návrh Změny č. 2 ÚRP byl připraven v souladu s platnou legislativou ČR a EU, včetně správního řádu, stavebního zákona, zákona č. 249/2025 Sb. (ZOZE) zákona č. 114/1992 Sb. (ZOPK), směrnice RED III, směrnice o ochraně volně žijících ptáků a směrnice o stanovištích. Vymezení akceleračních oblastí a podmínky v územních opatřeních jsou stanoveny na základě zákona a v jeho mezích. Dopad na veřejné zájmy byl posouzen VVURÚ.

Poř. č.	Připomínkové místo	Číslo jednací	Článek	AO	Připomínka	Vyhodnocení
8375.	Láznička Jiří	MMR-45426-2026-81	99czt	AOV66	Věc: Připomínka k návrhům Změny Č.2 Územního rozvojového plánu a územních opatření. Vznáším připomínku k Návrhu změny č.2 územního rozvojového plánu, Vyhodnocení vlivů návrhu změny č.2 územního rozvojového plánu na udržitelný rozvoj území, Návrhů jednotlivých územních opatření k akceleračním oblastem vymezených v návrhu změny č. 2 územního rozvojového plánu ke stanovené akcelerační zóně **AOV 66 Radostín**: ○ **VTE** mají negativní vliv na pohodu bydlení, není provedeno zjištění a hodnocení vlivu hluku, světelných (stroboskopických) efektů ○ **akcelerační zóna** je stanovena na nejlepších pozemcích sloužících k zemědělskému hospodaření - vysoce chráněné půdy (I. a II třída ochrany) ○ **zóna znehodnotí ceny** nemovitostí ○ **zóna s VTE znehodnotí oblast** pro agroturistiku a cykloturistiku ○ **oblast bude nezajímavá** pro rekreaci a odpočinek **Nesouhlasím** s návrhem akcelerační **zóny AOV66 Radostín v katastrálním území Radostína nad Oslavou.**	**Akceptováno.** Akcelerační oblast AOV66 Radostín byla vypuštěna.
8376.	Obec Rašov	MMR-45427-2026-81	99cu	AOV38	Připomínky k návrhu změny č. 2 územního rozvojového plánu vyhodnocení vlivů návrhu změny č. 2 územního rozvojového plánu na udržitelný rozvoj území návrhů jednotlivých územních opatření k akceleračním oblastem vymezeným v návrhu změny č. 2 územního rozvojového plánu Podatel obec Rašov IČO 005 32 151 sídlo obecního úřadu Rašov 50, Lomnice u Tišnova, PSČ 679 23 Zastoupen: JUDr. Vítem Kučerou, MBA, advokátem ev. č. ČAK 16957, vykonávajícím advokacii jako společník endors advokátní kancelář s.r.o., se sídlem Obrovského 2407, PSČ 141 00, Praha 4 – Chodov, ID datové schránky advokáta kfru887 Připomínky obce SEZNAM PŘÍLOH 1. Plná moc 2 Ministerstvo pro místní rozvoj – Odbor územního plánování (dále jen „Pořizovatel“) zveřejnilo dne 14. 4. 2026 veřejnou vyhlášku o konání veřejného projednání a zveřejnění návrhu změny č. 2 územního rozvojového plánu (dále jen „Návrh ÚRP“), vyhodnocení vlivů návrhu změny č. 2 územního rozvojového plánu na udržitelný rozvoj území (dále jen „Vyhodnocení vlivů“) a návrhů jednotlivých územních opatření k akceleračním oblastem vymezeným v návrhu změny č. 2 územního rozvojového plánu, a to včetně návrhu územního opatření k akcelerační oblasti AOV38 Rohozec (dále jen „Návrh AOV38“), která zasahuje do katastrálních území 613011 Jeneč v obci Brťov-Jeneč (správní obvod obce s rozšířenou působností, dále jen „ORP“, Blansko); 616010 Bukovice u Rohozce v obci Bukovice, 739511 Rašov ve stejnojmenné obci, 740454 Rohozec u Tišnova v obci Rohozec, 762377 Šerkovice ve stejnojmenné obci, 774634 Unín ve stejnojmenné obci a 792918 Zhoř u Rohozce v obci Zhoř (správní obvod ORP Tišnov) (dále jen „Zóna AOV38“). V souladu s § 97 odst. 1 z. č. 283/2021 Sb., stavebního zákona (dále jen „SZ“), může každý do 15 dnů ode dne veřejného projednání uplatnit písemně své připomínky k návrhu územně plánovací dokumentace a vyhodnocení vlivů, přičemž toto ustanovení se dle § 12 odst. 2 z. č. 249/2025 Sb., o urychlení využívání obnovitelných zdrojů energie (dále jen „ZOZE“), použije obdobně také ve vztahu k návrhu územního opatření pro každou akcelerační oblast, která má být vymezena. K veřejnému projednání došlo dne 15. 5. 2026, lhůta pro podání připomínek tedy uplyne dne 1. 6. 2026. Podatel, kterým je obec, na jejímž území má být vymezena Zóna AOV38 Rohozec, tedy řádně a včas uplatňuje své připomínky, jelikož nesouhlasí s vymezením AOV38 Rohozec, a to jak v Návrhu ÚRP, tak v Návrhu AOV38 Rohozec, ani se souvisejícím Vyhodnocení vlivů.	**Akceptováno jinak.** Akcelerační oblast AOV38 Rohozec byla vypuštěna.

Poř. č.	Připomínkové místo	Číslo jednací	Článek	AO	Připomínka	Vyhodnocení
					I. ÚVODNÍ SHRNUTÍ 1. Územní rozvojový plán i územní opatření jsou opatřeními obecné povahy a nástroji územního plánování dle § 61 SZ sloužícími k regulaci využití území. 2. Opatření obecné povahy představuje tzv. smíšený správní akt, kombinující prvky právních aktů individuálních a normativních. Podle § 171 in fine zákona č. 500/2004 Sb., správní řád (dále jen „Správní řád“ nebo „SŘ“) opatření obecné povahy není právním předpisem ani správním rozhodnutím. Jelikož nejde o právní předpis, ale o jinou (smíšenou) formu činnosti veřejné správy, již ze zásady právnosti a zákonnosti zakotvené v § 2 odst. 1 Správního řádu vyplývá, že opatření obecné povahy musí být nejen v souladu se zákony, ale i podzákonnými právními předpisy. Základní zásady činnosti správních orgánů přitom dopadají na všechny postupy správních orgánů při výkonu veřejné správy, včetně procesu vydávání opatření obecné povahy. Opatřením obecné povahy tudíž může docházet toliko ke konkretizaci zákonné povinnosti, nikoliv k ukládání nových povinností, jež zákon neobsahuje. 3. Návrh ÚRP vymezuje akcelerační oblasti jako oblasti nezbytné pro příspěvek ČR k celkovému cíli EU v oblasti obnovitelných zdrojů energie do roku 2030 z hlediska rozvoje výroby energie z energie slunečního záření a oblasti nezbytné pro příspěvek ČR k celkovému cíli EU v oblasti obnovitelných zdrojů energie do roku 2030 z hlediska rozvoje výroby energie z větrné energie. 4. V akceleračních oblastech má povolování záměrů využívajících větrnou energii, resp. záměrů využívajících energii slunečního záření, probíhat v jednodušším režimu dle ZOZE. 5. Konkrétní kritéria využití území a podmínky pro to, aby záměry větrných elektráren (dále jen „VTE“) či fotovoltaických elektráren (dále jen „FVE“) mohly být povolovány v jednodušším režimu, jsou stanoveny v jednotlivých územních opatřeních. 3 6. Pro vymezení oblastí pro VTE má platit zejména, že budou prověřeny celistvé plochy o velikosti 2,5 km2 a větší, které nebudou zahrnovat zastavěná území, budou vzdáleny minimálně 3 km od hranice sousedních států a nebudou mít zásadní vizuální dopad na ochranu krajinného rázu, zejména krajinných dominant, včetně významných nemovitých kulturních památek. Instalovaný výkon výroben umístitelných v jednotlivých akceleračních oblastech by měl dosáhnout optimálně potenciálního výkonu 10 MW na 1 km2 nebo více. 7. Návrh ÚRP i Návrh AOV38 však vykazují zásadní faktické i právní vady a negativně zasahují do práv Podatele, které mu z pozice obce náleží a která má také jako obec chránit a naplňovat. Oba návrhy dle Podatele nesplňují nároky kladené na opatření obecné povahy z hlediska vhodnosti, potřebnosti a minimalizace zásahů. Ani jeden z návrhů pak dle Podatele neobstojí ani při zkoumání, zda je následek napadeného opatření obecné povahy úměrný sledovanému cíli. 8. S ohledem na výše uvedené formuluje Podatel níže své připomínky. II. PŘIPOMÍNKY K NÁVRHU ZMĚNY Č. 2 ÚZEMNÍHO ROZVOJOVÉHO PLÁNU II.1 Zásah do práva na samosprávu 9. Podatel, jako územní samosprávný celek má ústavně garantované právo na samosprávu, které je zakotveno v čl. 100 odst. I Ústavy. Součástí práva na územní samosprávu je i rozhodování obce o rozvoji vlastního území prostřednictvím územního plánování, jak potvrzuje i Ústavní soud v právní větě svého nálezu ze dne 7. 5. 2013, č. j. III. ÚS 1669/11:	

Poř. č.	Připomínkové místo	Číslo jednací	Článek	AO	Připomínka	Vyhodnocení
					„Do samostatné působnosti obce na základě zvláštních zákonů patří mj. též schvalování územně plánovací dokumentace. Rozhodování o rozvoji spravovaného území patří mezi základní práva územní samosprávy.“ 10. Tomuto ústavnímu principu odpovídá i samotná struktura systému územního plánování, která je založena na hierarchii územně plánovací dokumentace. Nadřazené stupně dokumentace mají stanovovat zejména širší koncepční rámec a obecné požadavky, zatímco konkrétní podoba využití území má být dotvářena na nižších úrovních územního plánování, především obcí. Tento závěr podporuje i ustanovení § 72 odst. 1 SZ, podle kterého územně plánovací dokumentace nesmí obsahovat podrobnosti, které náležejí svým obsahem navazující územně plánovací dokumentaci nebo rozhodnutí. 11. Právě obec totiž disponuje detailní znalostí místních poměrů, krajinných hodnot, charakteru zástavby, dopravních vazeb i potřeb místních obyvatel. ÚS ve svém nálezu ze dne 19. 11. 1996 v této souvislosti zdůrazňuje, že: „…považuje místní samosprávu za nezastupitelnou složku rozvoje demokracie. Místní samospráva je výrazem práva a schopnosti místních orgánů, v mezích daných zákonem, v rámci své odpovědnosti a v zájmu místního obyvatelstva regulovat a řídit část veřejných záležitostí.“ 12. Územní rozvojový plán je nadřazenou územně plánovací dokumentací jak pro zásady územního rozvoje, tak pro územní či regulační plány. Přitom dle § 73 odst. 4 SZ platí, že je-li to účelné, navazující územně plánovací dokumentace zpřesňuje vymezení ploch a koridorů vymezených v nadřazené územně plánovací dokumentaci. K tomu NSS ve svém rozsudku ze dne 30. 7. 2021, č. j. 4 As 41/2021-46, uvádí, že: „Nástroje územního plánování tvoří ucelený hierarchický systém, jehož vyšší stupně jsou nadřízeny stupňům nižším a do značné míry určují jejich obsah. Podstatou 4 systému nástrojů územního plánování je postupná konkretizace jednotlivých obecných záměrů při respektování této hierarchie.“ 13. Pokud by Návrh ÚRP vymezil Zónu AOV38 navrženým způsobem, tedy zcela konkrétně a fakticky definitivně, ponechal by Podateli již jen minimální či čistě formální prostor pro vlastní regulační úvahu v navazující územně plánovací dokumentaci, a to navíc jen tehdy, pokud to nadřízený orgán nevyloučí postupem dle § 5 odst. 2 ZOZE. 14. S ohledem na to, že dle § 73 odst. 3 SZ platí, že nadřazená územně plánovací dokumentace je závazná pro obsah navazující územně plánovací dokumentace, Podatel ztrácí možnost rozhodovat o tom, zdali se na jeho území akcelerační oblast vymezí. 15. Dále kvůli tomu, že se k části navazující územně plánovací dokumentace, která je v rozporu s nadřazenou územně plánovací dokumentací, nepřihlíží, Podatel ztrácí možnost stanovit využití území s ohledem na ochranu obytného prostředí, krajinného rázu či zachování rekreační funkce krajiny jako nezastavěné plochy, nebo určit dané území k dalšímu rozvoji obce. 16. Tím, že je Podatel Návrhem ÚRP zbaven možnosti efektivně záměr místně korigovat, upravit jeho parametry, hledat šetrnější variantní řešení či zohlednit specifické místní podmínky a potřeby svých obyvatel, je tento Návrh ÚRP v přímém rozporu s právem na místní samosprávu. 17. Dle čl. 101 odst. 4 Ústavy může stát do výkonu samosprávy zasahovat pouze tehdy, vyžaduje-li to ochrana zákona, a pouze přiměřeným způsobem. Tento předpoklad však není v rámci Návrhu ÚRP naplněn a jedná se tedy o nepřípustný zásah do ústavně garantovaných práv. II.2 Negativní zásah do dalšího rozvoje území 18. Návrh ÚRP je v příkrém rozporu s principy územního plánování, neboť akcelerační oblasti vymezuje již natolik konkrétním a detailním způsobem, že obcím fakticky neumožňuje o budoucím využití vlastního území efektivně rozhodovat. Podatel a další obce tak ztrácí možnost záměr dále korigovat, hledat variantní a šetrnější řešení, reagovat na místní limity území či zohlednit specifické potřeby svých obyvatel. 19. Vymezení akceleračních oblastí Návrhem ÚRP představuje dlouhodobý a intenzivní zásah do možností rozvoje dotčeného území. Účelem vymezení akcelerační oblasti je vytvořit území přednostně určené pro umisťování a povolování zařízení pro výrobu energie z obnovitelných zdrojů. S ohledem na to, že navazující územně plánovací dokumentace je vázána nadřazenou územně	

Poř. č.	Připomínkové místo	Číslo jednací	Článek	AO	Připomínka	Vyhodnocení
					plánovací dokumentaci, dochází fakticky k blokaci rozvojových koncepcí obcí v dotčeném území. 20. Důsledkem vymezení akcelerační oblasti tedy je, že obce již nebudou moci v dané části svého území svobodně plánovat takové formy rozvoje, které by výstavbu zdrojů obnovitelných zdrojů energie znemožňovaly. Urbanistický rozvoj obcí tak bude významně omezen například při vymezování nových ploch pro bydlení, občanskou vybavenost či rekreaci. 21. Tento zásah je o to intenzivnější, že akcelerační oblasti a případná výstavba budou mít dlouhodobé důsledky, přičemž obce budou mít v budoucnu omezenou možnost pružně reagovat na změny místních potřeb, demografického vývoje či urbanistické koncepce. Takový postup je v rozporu se základní funkcí územního plánování jako procesu průběžného vyvažování veřejných a soukromých zájmů v území a nepřiměřeně omezuje právo obce určovat vlastní rozvojovou koncepci. 5 22. Návrhem ÚRP se navazující územně plánovací dokumentace redukuje na pouhé převzetí již předem závazně určeného řešení bez reálného prostoru pro autonomní rozhodovací činnost obce. Takový postup fakticky vyprazdňuje vlastní obsah územně plánovací pravomoci obce a přesouvá rozhodování o konkrétní podobě rozvoje území na centrální úroveň, čímž také dochází k nepřiměřenému zásahu do ústavně zaručeného práva na samosprávu. II.3 Negativní zásah do dalších funkcí obce jako samosprávného celku 23. Podle čl. 100 odst. 1 Ústavy je obec územním společenstvím občanů, které má právo na samosprávu. Smyslem samosprávy je možnost místního společenství prostřednictvím orgánů obce rozhodovat o otázkách, které bezprostředně ovlivňují život obyvatel obce. K tomu § 2 odst. 2 z. č. 128/2000 Sb. o obcích stanoví (dále jen „ZO“), že obec pečuje o všestranný rozvoj svého území a o potřeby svých občanů. 24. Vymezením Zóny AOV38 dochází nejen k omezení plánovací autonomie Podatele, ale současně i k zásahu do samotné podstaty územní samosprávy spočívající v péči o potřeby vlastních občanů a ochranu kvality života na území obce. 25. Podatel nese odpovědnost za ochranu kvality života svých obyvatel a dlouhodobě udržitelného rozvoje území a je povinen tyto hodnoty chránit a rozvíjet. Vymezení Zóny AOV38 ale vytváří předpoklad budoucí realizace výrazných zařízení obnovitelných zdrojů energie, VTE, aniž by měl Podatel reálnou možnost takové vymezení akcelerační oblasti ovlivnit nebo odmítnout s ohledem na konkrétní místní podmínky. 26. Výstavba VTE může mít významné dopady na život obyvatel obce, zejména z hlediska hlukové zátěže, narušení klidové povahy území, změny krajinného rázu, zásahu do rekreační funkce krajiny či potenciálních negativních vlivů na zdraví a kvalitu bydlení. 27. Pokud Návrh ÚRP vymezuje akcelerační oblast, ztrácí Podatel možnost efektivně hájit zájmy svých obyvatel a vykonávat svou ústavně zaručenou roli při správě a rozvoji vlastního území, čímž jsou narušeny funkce obce jako samosprávného celku. II.4 Negativní zásah do majetku obce 28. Územní samosprávné celky mají podle čl. 101 odst. 3 Ústavy právo vlastnit majetek a hospodařit podle vlastního rozpočtu. Majetek obcí přitom slouží jako jeden z předpokladů pro efektivní výkon samosprávy a zabezpečování potřeb obyvatel. Ustanovení § 38 odst. 1 ZO ukládá obci povinnost pečovat o zachování a rozvoj svého majetku. 29. Vymezení Zóny AOV38 a případná realizace VTE přitom může vést ke snížení hodnoty obecního majetku, zejména pozemků a souvisejících staveb. Negativní dopady na krajinný ráz, klidovou povahu území, rekreační využití krajiny či atraktivitu území pro bydlení a další rozvoj mohou významně omezit využitelnost majetku Podatele a jeho tržní hodnotu. Může tak dojít k omezení budoucích možností hospodárného nakládání s majetkem Podatele. 30. Snížení hodnoty majetku Podatele může dopadnout i na jeho schopnost plnit své samosprávné funkce a financovat další rozvoj území. Omezení majetkové základny Podatele může vést k omezení jeho budoucích příjmů, investičních možností, schopnosti zabezpečovat potřeby obyvatel či realizace veřejně prospěšných projektů. 31. Návrh ÚRP tak nezasahuje pouze do autonomie územního plánování Podatele, ale rovněž	

Poř. č.	Připomínkové místo	Číslo jednací	Článek	AO	Připomínka	Vyhodnocení
					negativně zasahuje do jeho ústavně chráněné majetkové sféry, která tvoří nezbytný předpoklad výkonu územní samosprávy. 6 II.5 Negativní zásah do zdraví občanů Podatele 32. Jak již bylo nastíněno výše, Návrh ÚRP může vymezením Zóny AOV38 potenciálně zasáhnout do zdraví občanů Podatele. Jak stanoví § 35 ZO, do samostatné působnosti obce patří záležitosti, které jsou v zájmu obce a občanů obce, přičemž obec ve svém územním obvodu pečuje v souladu s místními předpoklady a s místními zvyklostmi o vytváření podmínek pro uspokojování potřeb svých občanů, mimo jiné rozvoje zdraví. Proto Podatel výslovně podává připomínky vůči zásahům do zdraví svých obyvatel, které mohou v souvislosti s vymezením Zóny AOV38 hrozit. 33. Provoz VTE je spojen s kontinuálním pohybem rotorů, vznikem slyšitelného hluku i nízkofrekvenčních vibrací. Tyto vlivy mohou vést ke zhoršení kvality spánku, psychické pohody a potenciálně i k jiným negativním vlivům, a to zejména v oblasti s dosud nízkou hlukovou zátěží. 34. I když budou stanoveny limity pro zátěž slyšitelným hlukem, neznamená to, že bude zabráněno negativním vlivům infrazvukových vibrací. Dlouhodobé vystavení může potenciálně vést k chronické stresové odezvě, potížím se soustředěním, podrážděnosti, zhoršení kvality spánku, závratím či nevolnosti. To, že zvuk není slyšitelný, neznamená, že nemá vliv na lidské zdraví. 35. Dále je při posuzování vlivu VTE na zdraví nutné zohlednit stroboskopický jev, shadow flicker efekt či omezení výhledu. I když Návrh AOV38 ukládá zpracovat studii působení stroboskopického efektu na obytnou zástavbu, na jejímž základě se má doba provozu omezit tak, aby shadow flicker efekt nepřekročil určitou dobu trvání za rok, permanentní pohyb rotorů může negativně psychologicky působit i v případech, kdy pohyblivé stíny nedopadají přímo na obytnou oblast. Neustálý pohyb vysokých konstrukcí v zorném poli může představovat rušivý faktor, a to zejména v jinak klidném venkovském prostředí. 36. Za problematické Podatel rovněž považuje spad materiálu z listů turbín větrných elektráren. Listy jsou vyráběny z epoxidu, skelných vláken a dalších chemikálií. Vzhledem k tomu, že okrajové části listů dosahují velkých rychlostí, dochází při působení atmosférických vlivů k obrušování částic materiálu. Částice se následně dostávají do vzduchu, vody i půdy, z nichž se nedají odstranit, a působí negativně na zdraví obyvatel i na životní prostředí. 37. Při vymezení Zóny AOV38 není dostatečná pozornost věnována kumulativním dopadům jednotlivých vlivů jako je hluk, světelné efekty a materiálové znečištění, které se sčítají a vzájemně umocňují. Navržené podmínky a zmírňující opatření uvedené v souvisejícím Návrhu AOV38 potvrzují, že si je Pořizovatel vědom existence významných negativních vlivů provozu VTE na okolí, při vymezování Zóny AOV38 však nebyl dostatečně respektován princip minimalizace zásahů. Zásah do zdraví obyvatel bude o to intenzivnější, že půjde o působení dlouhodobé až trvalé, obyvatelé budou negativním vlivům vystaveni každodenně po celou dobu provozu. II.6 Negativní zásah do životního prostředí a krajinného rázu 38. Návrh ÚRP při vymezení Zóny AOV38 nedostatečně zohledňuje ochranu životního prostředí a nevychází z dostatečně konkrétních a lokalizovaných podkladů pro posouzení dopadů na jednotlivé složky životního prostředí. 39. Vymezení akcelerační oblasti přitom může mít významné negativní dopady na biodiverzitu, zejména na populace ptactva a netopýrů, u nichž je obecně známo riziko kolizí s rotory VTE a narušení migračních tras. 40. O negativním zásahu do životního prostředí, zejména pak do soustavy NATURA 2000, 7 svědčí Vyhodnocení vlivů, které v dubnu 2026 zpracovala společnost ASITIS s.r.o., a ve kterém se v části 2 (Posouzení vlivů na lokality soustavy Natura 2000) na str. 89 výslovně uvádí, že Zóna AOV38 bude mít mírně negativní vliv na evropsky významnou lokalitu Dlouhá Lhota, jejímž předmětem ochrany je vrápenec malý. Negativní vliv Zóny AOV38 není vyloučen ani na biotop vybraných zvláště chráněných druhů velkých savců (rys ostrovid a vlk obecný), kteří v dané oblasti migrují mezi Ždárskými vrchy a Drahanskou vrchovinou. Neopominutelné rovněž je, že ve své severozápadní části navrhovaná Zóna AOV38 zasahuje do Přírodního parku Svratecká hornatina. 41. Vymezením Zóny AOV38 také dochází k zásahu do ekologické stability krajiny, a to zejména	

Poř. č.	Připomínkové místo	Číslo jednací	Článek	AO	Připomínka	Vyhodnocení
					fragmentací území, narušením krajinných struktur a přirozených vazeb mezi jednotlivými biotopy. 42. Návrh ÚRP rovněž nedostatečně hodnotí kumulativní a synergické vlivy jednotlivých záměrů, přičemž právě souběh hlukové zátěže, vizuálních dopadů, zásahů do krajiny a environmentální zátěže může představovat zásah výrazně intenzivnější než jednotlivé vlivy hodnocené izolovaně. 43. V rozporu s principem prevence není spolehlivě vyloučeno, že realizace záměrů v rámci Zóny AOV38 povede k nevratným zásahům do přírodních hodnot území. Z tohoto důvodu je Návrh ÚRP v rozporu s požadavky na ochranu životního prostředí a principem udržitelného rozvoje. Návrh ÚRP z tohoto důvodu také negativně zasahuje do dílčí složky práva na samosprávu, která spočívá v zajištění udržitelného rozvoje a zdravého životního prostředí pro obyvatele Podatele. 44. Území obcí Brťov-Jeneč, Bukovice, Rašov, Rohozec, Unín a Zhoř je ZÚR Jihomoravského kraje zařazeno pod krajinný celek Kunštátsko-nedvědický, přičemž jednou z jeho cílových kvalit má být „krajina hodnotných pohledů a pohledových horizontů“ s tím, že „pohledově se uplatňující kulturně historické a architektonické dominanty (hrad Pernštejn, zámek Kunštát, zámek Lomnice)“. 45. Podle ZÚR jsou dále pro územní plánování stanoveny úkoly spočívající ve vytváření územních podmínek pro ochranu krajiny před umísťováním výškově, plošně a objemově výrazných staveb, přičemž na území přírodních parků se mají vytvářet územní podmínky pro důslednou ochranu krajinného rázu. 46. Krajinný ráz je přitom jednou z hodnot, která je chráněna zákonem č. 114/1992 Sb., o ochraně přírody a krajiny. Návrh ÚRP však vytváří podmínky pro zásadní narušení krajinného rázu, byť jiné územně plánovací dokumenty, ZÚR Jihomoravského kraje, tyto hodnoty jasně definují a důsledně trvají na jejich ochraně výše popsanými omezeními. 47. Narušení krajinného rázu je přitom stejně nepřípustné jako negativní zásahy do jednotlivých složek životního prostředí a dalších zájmů chráněných právními předpisy. Návrh ÚRP tedy ani v tomto ohledu neobstojí z pohledu zákonnosti. II.7 Vady Návrhu ÚRP 48. Návrh ÚRP vykazuje vady, které způsobují jeho nezákonnost a pro které jej nelze přijmout. Návrh ÚRP neodpovídá nárokům, které vyplývají pro opatření obecné povahy z ustálené rozhodovací praxe správních soudů. 49. Návrh ÚRP je postaven na nedostatečně zjištěném skutkovém stavu. Podklady, z nichž vychází vymezení Zóny AOV38 Rohozec, nejsou dostatečně konkrétní a nezohledňují specifické místní podmínky území Podatele, zejména z hlediska hlukové zátěže, krajinného rázu, dopadů na zdraví obyvatel či ekologických vazeb v území. 8 50. Návrh ÚRP pracuje převážně s obecnými či modelovými předpoklady, aniž by byly tyto přiměřeně ověřeny pro konkrétní území. Nedostatečné zjištění skutkového stavu způsobuje, že Návrh ÚRP nemá dostatečný faktický základ pro takto intenzivní zásah do práv Podatele, který je popsán výše. 51. Při vydávání opatření obecné povahy je však nezbytné, aby pořizovatelé vycházeli ze spolehlivě zjištěného skutkového stavu věci a zajistili si dostatečné podklad pro to, aby dokázali řádně a přesvědčivě odůvodnit, že přijatý návrh není v rozporu s principem proporcionality a přijaté řešení je nejlepším možným z existujících variant, vč. varianty nulové. 52. Nedostatečné zjištění skutkového stavu se pak odráží nejen ve vymezení rozsahu Zóny AOV38, ale také v podmínkách stanovených v Návrhu AOV38, k tomu níže v další části tohoto podání. Rozpor Návrhu ÚRP a Návrhu AOV38 s právními předpisy 53. Vymezení Zóny AOV38 probíhá na základě ZOZE, který do české právní úpravy promítá související požadavky obsažené v tzv. směrnici RED III. ZOZE k vymezování akceleračních oblastí stanoví, že se vymezují v nezbytné oblasti vymezené pro využití stejného druhu obnovitelného zdroje energie. Akcelerační oblast nelze vymezit na území evropsky významné lokality, ptačí oblasti a zvláště chráněného území a na území, které stanoví vláda nařízením s ohledem na ochranu životního prostředí, státní památkovou péči, obranu a bezpečnost státu, lázeňství, letectví nebo veřejnou meteorologickou službu. 54. Akcelerační oblast se vymezuje tak, aby záměry pro využití obnovitelného zdroje energie, pro	

Poř. č.	Připomínkové místo	Číslo jednací	Článek	AO	Připomínka	Vyhodnocení
					který je tato oblast vymezována, neměly s ohledem na limity využití území významný dopad zejména na životní prostředí a zájmy obrany a bezpečnosti státu. 55. Při vymezování akcelerační oblasti se upřednostňují umělé a zastavěné plochy, jako jsou dopravní infrastruktura a její blízké okolí, parkoviště, zemědělské stavby a stavby pro průmysl včetně nádvoří, skládky, území narušená povrchovou těžbou, kde ještě nebyla zahájena rekultivace, umělé vodní útvary, případně objekty technické vodohospodářské infrastruktury, a dále znehodnocená půda, kterou nelze využívat pro zemědělství. 56. Návrh ÚRP vymezující Zónu AOV38 je v přímém rozporu s těmito zákonnými požadavky, když je Zóna AOV38 vymezena v těsné blízkosti evropsky významné lokality, přičemž v rámci Vyhodnocení vlivů bylo stanoveno, že Zóna AOV38 bude mít na ni a na soustavu NATURA 2000 negativní vliv. 57. Odůvodnění Návrhu ÚRP dále uvádí, že: „Z hlediska krajinného rázu byla stěžejním kritériem ochrana obrazu území Svratecké hornatiny. S ohledem na mimořádnou krajinnou hodnotu této oblasti a její vysokou pohledovou exponovanost je kladen důraz na citlivé začlenění technických prvků do reliéfu tak, aby nebyla narušena historická a přírodní identita tohoto pomezního území.“ 58. Je tedy zjevné, že území, v němž je Zóna AOV38 vymezena, není umělou či zastavěnou plochou nebo např. narušeným územím. Vymezení Zóny AOV38 v dané lokalitě je tedy v přímém rozporu s požadavky na vymezování akceleračních oblastí, které jsou uvedeny v § 4 ZOZE. 9 59. Zóna AOV38 je navíc vymezena na hospodářsky využívaných pozemcích, které jsou součástí zemědělského půdního fondu a spadají i do I. třídy ochrany. I zde je tedy zjevný rozpor vymezené Zóny AOV38 se zákonem. 60. Kromě rozporu se ZOZE je pak vymezení Zóny AOV38 též v rozporu se zákonem č. 334/1992 Sb., o ochraně zemědělského půdního fondu (dále jen „ZOZPF“), který stanoví, že pro nezemědělskou činnost je nezbytné používat především nezemědělskou půdu. Pokud i tak dojde k situaci, kdy je použití zemědělské půdy nevyhnutelné, je nutno dodržovat pravidla daná zákonem. Jde především o pravidlo, že je nutno přednostně odnímat půdu ze zastavěných ploch, půdu méně kvalitní (určeno třídami ochrany), odnímáním také co nejméně zasahovat do organizace půdního fondu, odnímat jen nejnutnější plochu apod. 61. Tato povinnost pak váže i pořizovatele územně plánovací dokumentace, což vyplývá nejen přímo ze ZOZPF, ale rovněž z rozsáhlé rozhodovací praxe správních soudů, neboť již v koncepční fázi územně plánovací činnosti (srov. § 5 ZOZPF) je třeba zohledňovat otázku zvýšené ochrany nejkvalitnějších zemědělských půd, nikoliv jen ve fázi vlastního rozhodování o odnětí pro konkrétní záměr (srov. Rozsudek Krajského soudu v Praze ze dne 14. 11. 2019, č. j. 43 A 201/2018 - 105, bod 48; podobně jiný rozsudek téhož soudu ze dne 8. 9. 2017, č. j. 50 A 1/2017- 77). 62. Návrh ÚRP je v rozporu s právními předpisy a je tedy nezákonný. Proporcionalita Návrhu ÚRP a Zóny AOV38 63. Návrh ÚRP je jako každé jiné opatření obecné povahy nezbytné před jeho přijetím podrobit testu proporcionality. 64. Nejvyšší správní soud ve svém rozsudku ze dne 27. 9. 2005, č. j. 1 Ao 1/2005-98, k hodnocení proporcionality pro opatření obecné povahy uvádí, že se hodnotí: „… zda napadené opatření obecné povahy vůbec umožňuje dosáhnout sledovaný cíl (kritérium vhodnosti), zda opatření obecné povahy a sledovaný cíl spolu logicky souvisí a zda cíle nelze lépe dosáhnout jiným legislativním prostředkem (kritérium potřebnosti), zda opatření obecné povahy omezuje své adresáty co nejméně (kritérium minimalizace zásahů); …, zda je následek napadeného opatření obecné povahy úměrný sledovanému cíli (kritérium proporcionality v užším slova smyslu).“ 65. Test proporcionality však ve vztahu k Návrhu ÚRP a vymezení Zóny AOV38 nebyl vůbec proveden. Pokud by tak Pořizovatel učinil, musel by dospět k závěru, že i přes skutečnost, že podpora výroby energie z obnovitelných zdroje je ve veřejném zájmu, Návrh ÚRP ve vztahu k Zóně AOV38 není proporcionální, a tato akcelerační oblast by vůbec nebyla vymezena. 66. Ve vztahu k Zóně AOV38 není naplněno kritérium potřebnosti, neboť sledovaného cíle podpory výroby energie z obnovitelných zdrojů lze dosáhnout i jinými prostředky, které by více respektovaly	

Poř. č.	Připomínkové místo	Číslo jednací	Článek	AO	Připomínka	Vyhodnocení
					nejen právo na samosprávu obcí, ale také další zákonem chráněné zájmy jako je ochrana přírody a krajiny, zemědělského půdního fondu či veřejného zdraví (např. plošným urychlením správních řízení namísto vynětí některých oblastí se zavedením zvláštního režimu). 67. Kritérium minimalizace zásahů není splněno, protože Návrh ÚRP vymezuje akcelerační oblasti již velmi konkrétním a invazivním způsobem na centrální úrovni, čímž Podateli fakticky odnímá možnost efektivně rozhodovat o využití území, jeho rozvoji i ochraně zájmů jeho obyvatel. 10 68. Není splněno ani kritérium proporcionality v užším slova smyslu, neboť intenzita zásahu do práva na samosprávu, do rozvojových možností obce, do její majetkové sféry, stejně jako další zájmy chráněné právními předpisy (zejména pak životní prostředí, krajinný ráz, zemědělský půdní fond, veřejné zdraví) jsou ve zjevném nepoměru k deklarovanému veřejnému zájmu. Tím spíše za situace, kdy Návrh ÚRP dostatečně nezohledňuje konkrétní místní podmínky, charakter území ani možné negativní dopady na kvalitu života obyvatel a prostředí. Nedostatečná odůvodněnost a nepřezkoumatelnost Návrhu ÚRP 69. Návrh ÚRP musí být v souladu s ustálenou judikaturou správních soudů řádně odůvodněn, jak uvádí NSS např. ve svém rozsudku ze dne 16. 12. 2008, č.j. 1 Ao 3/2008- 136: „(v odůvodnění) je nutno uvést důvody výroku, podklady pro jeho vydání a úvahy, kterými se správní orgán řídil při jejich hodnocení a při výkladu právních předpisů (§ 68 odst. 3 a § 174 odst. 1 správního řádu z roku 2004). Nedostatek rozhodovacích důvodů způsobuje jeho nepřezkoumatelnost.“ 70. Návrh ÚRP však tyto nároky kladené na opatření obecné povahy nesplňuje, neboť z Návrhu AOV38 není seznatelné, jaké konkrétní důvody vedly k vymezení Zóny AOV38, proč je zvolena tato lokalita namísto jiné vhodnější a proč nebyla prověřena a zvolena mírnější varianta řešení, která by méně zasahovala do práv Podatele i do zájmů chráněných právními předpisy. 71. Z odůvodnění Návrhu ÚRP nelze seznat, na základě jakých úvah bylo pořizovatelem rozhodnuto právě o vymezení Zóny AOV38, odůvodnění postrádá konkrétní, individualizované a přezkoumatelné důvody vztahující se k vymezení Zóny AOV38, čímž znemožňuje soudní přezkum správnosti přijatého řešení a činí Návrh ÚRP ve vztahu k Zóně AOV38 nepřezkoumatelným pro nedostatek důvodů. II.8 Dílčí shrnutí a závěr připomínek k Návrhu ÚRP 72. Návrh ÚRP ve vztahu k vymezení Zóny AOV38 vykazuje zásadní vady jak po stránce hmotněprávní, tak procesní, které brání jeho přijetí v navržené podobě. 73. Návrh ÚRP nepřípustným způsobem zasahuje do ústavně zaručeného práva Podatele na samosprávu, když na nadřazené úrovni územního plánování rozhoduje o konkrétním využití území natolik podrobně, že Podateli fakticky odnímá možnost o rozvoji vlastního území reálně rozhodovat. 74. Vymezení Zóny AOV38 zároveň představuje dlouhodobý a intenzivní zásah do rozvojových možností území, do ochrany kvality života obyvatel, do životního prostředí i do majetkové sféry Podatele, aniž by byly tyto zásahy dostatečně odůvodněny či minimalizovány. 75. Návrh ÚRP je v rozporu s právními předpisy, zejména se zákonnými požadavky na vymezování akceleračních oblastí dle ZOZE, stejně jako s požadavky na ochranu zemědělského půdního fondu a životního prostředí. 76. Současně návrh neobstojí v testu proporcionality, neboť nebyla prokázána jeho nezbytnost, nebyla zvažována šetrnější řešení a intenzita zásahu do práv Podatele je ve zjevném nepoměru k deklarovanému veřejnému zájmu. 77. Návrh ÚRP dále vychází z nedostatečně zjištěného skutkového stavu a postrádá odpovídající podklady pro takto zásadní zásah do území. Zásadní vadou Návrhu ÚRP je jeho nedostatečné odůvodnění. Z odůvodnění není seznatelné, proč byla Zóna AOV38 11 vymezena právě v dané lokalitě, jak byla aplikována stanovená kritéria ani jakým způsobem byly váženy kolidující veřejné zájmy. 78. Odůvodnění napadené části Návrhu ÚRP tak neobsahuje konkrétní, individualizované a přezkoumatelné důvody, nelze z něj seznat úvahy Pořizovatele a znemožňuje efektivní soudní přezkum správnosti přijatého řešení.	

Poř. č.	Připomínkové místo	Číslo jednací	Článek	AO	Připomínka	Vyhodnocení
					79. Návrh ÚRP je proto ve vztahu k vymezení Zóny AOV38 zatížen vadou nepřezkoumatelnosti pro nedostatek důvodů a jako takový nesplňuje základní požadavky kladené judikaturou správních soudů na opatření obecné povahy. 80. S ohledem na výše uvedené Podatel požaduje, aby byla Zóna AOV38 z Návrhu ÚRP vypuštěna, případně aby byl Návrh ÚRP v této části zásadním způsobem přepracován tak, aby respektoval zákonné požadavky, princip proporcionality, ochranu samosprávy a další dotčené veřejné zájmy. III. PŘIPOMÍNKY K NÁVRHU ÚZEMNÍHO OPATŘENÍ K AKCELERAČNÍ OBLASTI AOV38 ROHOZEC 81. Návrh AOV38 je návrhem územního opatření, které je dle § 61 písm. e) SZ nástrojem územního plánování. Podle § 128 odst. 1 SZ se vydává formou opatření obecné povahy. Z toho důvodu je nezbytné na Návrh AOV 38 klást stejné nároky, jako na ostatní nástroje územního plánování a opatření obecné povahy. 82. Podle § 6 odst. 1 ZOZE se pro každou akcelerační oblast vydává územní opatření o podmínkách a zmírňujících opatřeních, přičemž podle § 7 ZOZE musí toto opatření obsahovat určení druhu obnovitelných zdrojů energie, pro který se akcelerační oblast vymezuje, podmínky a zmírňující opatření pro povolení, provedení nebo užívání záměrů pro využití obnovitelných zdrojů energie, příslušný výkres, informace o rozloze akcelerační oblasti a odhad instalovaného výkonu záměrů pro využití obnovitelného zdroje energie. 83. Návrh AOV38 však tyto požadavky nedodržuje, jelikož není dostatečně odůvodněn, podmínky a zmírňující opatření pro využití obnovitelných zdrojů energie stanoví nedostatečně a v konečném důsledku působí pochybnosti o samotné realizovatelnosti případného záměru na výstavbu obnovitelných zdrojů energie v navrhované Zóně AOV38. III.1 Nedostatečné odůvodnění 84. Návrh AOV38 a jeho odůvodnění nesplňují požadavky kladené na odůvodnění opatření obecné povahy dle § 173 odst. 1 SŘ ve spojení s § 68 odst. 3 SŘ a ustálené judikatury Nejvyššího správního soudu. 85. Jak uvádí NSS ve svém rozsudku ze dne 20. 10. 2020, č. j. 1 As 231/2020 – 58: „Nejvyšší správní soud odkazuje na § 173 odst. 1 správního řádu, dle kterého musí opatření obecné povahy obsahovat odůvodnění. Podle § 174 odst. 1 správního řádu pro řízení podle této části (část šestá správního řádu) platí obdobně ustanovení části první a přiměřeně ustanovení části druhé. Přiměřeně tedy lze použít i § 68 odst. 3 správního řádu, v němž je stanoveno, že v odůvodnění se uvedou důvody výroku, podklady pro jeho vydání, úvahy, kterými se správní orgán řídil při jejich hodnocení a při výkladu právních předpisů, a informace o tom, jak se správní orgán vypořádal s návrhy a námitkami účastníků a s jejich vyjádřením k podkladům rozhodnutí.“ 86. Pořizovatel však neposkytuje dostatečné odůvodnění jednotlivých podmínek a zmírňujících opatření pro Zónu AOV38, která jsou nedostatečná. Pořizovatel uvádí pouze obecná tvrzení o potřebě ochrany jednotlivých veřejných zájmů a související 12 podmínky a omezení, aniž by uváděl konkrétní skutková zjištění, z nichž při jejich stanovení vycházel. Pořizovatel rovněž nezdůvodňuje, proč nestanovil podmínky a omezení, která by mohla lépe chránit veřejné zájmy, a neposoudil variantní řešení. 87. Příkladem lze uvést následující: a) Podmínka v odst. 3.1 písm. a) – není jakkoliv zřejmé, proč Pořizovatel stanovil výšku VTE na maximálně 185 m a proč tato výška nemůže být méně než 185 m. Z odůvodnění této podmínky pouze plyne, že tímto způsobem bude ve „většině“ akcelerační oblasti výška horní úvratě rotoru maximálně 630–680 m n. m. Není nijak odůvodněno, proč právě tato výška zajistí bezpečnost letového provozu, jakým způsobem vzal Pořizovatel v úvahu existenci blízké plochy pro Sportovní Létající Zařízení Brťov, jak bude negativní vlivy na krajinný ráz korigovat právě daná výška VTE. b) Podmínka v odst. 3.1 písm. i) – pokud je stanovena podmínka, že záměry pro umístění VTE musí být umisťovány mimo regionální biokoridory, není jasné, proč se Zóna AOV38 podstatnou částí své rozlohy překrývá s regionálním biokoridorem RK 1411, když v ploše tohoto překryvu nebude možné akcelerační oblast využít k zamýšlenému účelu. V odůvodnění také není nijak podložena či odůvodněna úvaha uvedená v Návrhu AOV38, že „vliv na	

Poř. č.	Připomínkové místo	Číslo jednací	Článek	AO	Připomínka	Vyhodnocení
					vymezený prvek ÚSES je v tomto případně minimální a jeho funkčnost nenarušuje“. S tímto tvrzením je nezbytné se dostatečně vypořádat a přezkoumatelně jej odůvodnit. c) Podmínka v odst. 3.1 písm. p) – s AOV38 se překrývá vymezený migrační koridor biotopu vybraných zvláště chráněných druhů velkých savců. K tomu Vyhodnocení vlivů přímo uvádí, že „případným umístěním VTE a doprovodné infrastruktury (přístupové komunikace, manipulační plochy, samotná instalace VTE) může dojít ke snížení průchodnosti migračního koridoru a fragmentaci území.“ Pouhou deklaraci, že k negativním důsledkům nemá dojít, nelze považovat za dostačující a přiléhavé odůvodnění. d) Podmínka v odst. 3.2 písm. d) – je stanovena podmínka akustického monitoringu letové aktivity netopýrů po dobu dvou let od uvedení větrné elektrárny do provozu, nejsou však uvedeny podklady a skutková zjištění hodnotící výskyt netopýrů v oblasti před vymezením Zóny AOV38 a ani není zdůvodněno, proč případné zkoumání nebylo provedeno předem. Odůvodnění se rovněž nijak nevypořádává (ani jej nezmiňuje) s výskytem vrápencem malého, jenž je předmětem ochrany evropsky významné lokality Dlouhá Lhota, která se nachází pouze 2,3 km od Zóny AOV38. Přitom Vyhodnocení vlivů v části Posouzení vlivů na lokality soustavy Natura 2000 na výskyt a mírný negativní vliv na tento druh výslovně upozorňuje. 88. Pořizovatel tedy nedostatečně uvádí důvody výroku a neuvádí a nevypořádává se ani s podklady pro stanovení jednotlivých podmínek a omezení. Z odůvodnění tak nejsou seznatelné úvahy Pořizovatele, kterými se řídil při zpracování Návrhu AOV38. Tento postup je v rozporu se zákonem a ustálenou rozhodovací praxí správních soudů, přičemž pro takové případy Nejvyšší správní soud v rozsudku ze dne 16. 12. 2008, č. j. 1 Ao 3/2008 – 136 či v rozsudku ze dne 20. 10. 2020, č. j. 1 As 231/2020 – 58 a dalších dovozuje, že: „Nedostatek rozhodovacích důvodů (v odůvodnění opatření obecné povahy) způsobuje jeho nepřezkoumatelnost.“ 13 III.2 Nedostatky podmínek a omezení 89. Jak již bylo uvedeno výše, § 7 odst. 1 písm. b) ZOZE obsahuje požadavek, aby územní opatření obsahovalo podmínky a zmírňující opatření sloužící k zajištění ochrany veřejných zájmů. Dle § 11 odst. 2 ZOZE je účelem podmínek a zmírňujících opatření vyloučení nebo zmírnění (pokud vyloučení není možné) nepříznivých dopadů záměrů na životní prostředí a veřejné zdraví. Dále je cílem vyloučení nebo podstatné omezení nepříznivých dopadů záměrů s ohledem na zákazy stanovené v zákoně o ochraně přírody a krajiny k ochraně volně žijících ptáků a zvláště chráněných druhů živočichů a s ohledem na cíle ochrany povrchových vod podle vodního zákona. 90. Jak již bylo podrobně uvedeno výše v tomto podání, Podatel má četné připomínky k zásahům do životního prostředí a veřejného zdraví, které mohou vzniknout důsledkem vymezení Zóny AOV38 a následnou výstavbou VTE. Stejně tak je dle Podatelova názoru nedostatečná ochrana, již Podmínky a zmírňující opatření poskytují volně žijícím ptákům a zvláště chráněným živočichům. Podmínky a zmírňující opatření považuje za nedostatečné zejména v těchto částech: a) Podmínka odst. 3.1 písm. k) – podmínka vypracovat podrobnou hlukovou studii působení hluku na obytnou zástavbu (chráněné venkovní prostory), je zcela nedostatečná. Není stanoveno, zdali se má studie zabývat pouze slyšitelným zvukem, nebo též infrazvukem, který, ač není slyšitelný, může mít vliv na lidské zdraví. Rovněž je studie stanovena pro chráněné venkovní prostory, a nikoliv pro chráněný vnitřní prostor staveb, přičemž však zvuk i infrazvuk mohou v místnostech rezonovat a zvyšovat svůj vliv na obyvatele. b) Podmínka odst. 3.1 písm. l) – podmínka vypracování studie působení stroboskopického efektu na obytnou zástavbu je nedostatečná, není odůvodněno, proč byla stanovena právě hranice 30 hodin/rok a z jakých odborných podkladů limit vychází. Přitom nejsou vůbec zohledněny další vlivy související s provozem VTE, jako je neustálý pohyb ve výšce, který je vizuálně rušivý i bez stroboskopického efektu. c) Podmínka odst. 3.1 písm. i) – podmínka, že VTE budou umisťovány mimo regionální biokoridory	

Poř. č.	Připomínkové místo	Číslo jednací	Článek	AO	Připomínka	Vyhodnocení
					ÚSES, je nedostatečná. S ohledem na to, že Zóna AOV38 a vymezený biokoridor se přímo překrývají, nelze mít za to, že by podmínka umístění VTE „mimo“ biokoridor byla dostačující. VTE mohou působit na zvířata i z větší vzdálenosti, a to hlukem i pohybem. d) Podmínka odst. 3.1 písm. p) - pokud podmínka stanoví, že nesmí dojít ke snížení průchodnosti migračního koridoru, jeho fragmentaci a vzniku fyzických ani vizuálních bariér, není jasné, jak bude tato podmínka dodržena, když může dojít k umístění až 185 m vysokých, hlučných a pohybujících se průmyslových zařízení do migračního koridoru. e) Podmínka odst. 3.2 písm. a) a b) – pokud podmínka stanoví, že dojde k vypnutí větrných elektráren v období orby či sklizně, není jasné, jakým způsobem bude zjišťováno, zda v dané oblasti orba či sklizeň probíhá a jak bude zajišťováno, že k vypnutí větrných elektráren dojde. Rovněž není zřejmé, na základě čeho určil Pořizovatel vzdálenost a období jako dostatečné. Co do podmínky pro využití odpuzovačů a detekce ptactva, nejsou stanoveny konkrétní technické požadavky a požadavky na efektivitu odpuzovačů a detekčních systémů, podmínku tedy nelze považovat za dostatečnou. f) Podmínka odst. 3.2 písm. c) – podmínka fakticky odkládá ochranu životního prostředí až do budoucna, přičemž počítá s mortalitou ptactva na území, což je s ohledem na 14 to, že na území byl Vyhodnocením vlivů zjištěn výskyt citlivých druhů ptáků v rámci hnízdní a potravní aktivity (čáp černý, čáp bílý, jestřáb lesní, krahujec obecný, krkavec velký, včelojed lesní a křepelka polní), nepřípustné. g) Podmínka odst. 3.2 písm. d) – jako výše je i zde ochrana fakticky odložena až do budoucna, přičemž není nijak řešen výskyt vrápence malého, jenž je předmětem ochrany nedaleké evropsky významné lokality Dlouhá Lhota. III.3 Nerealizovatelnost Návrhu AOV38 91. Pro navrhovanou Zónu AOV38 existuje fakticky řada omezení, přičemž některých si je Pořizovatel vědom a jiných patrně ne. Po vzetí veškerých omezení do úvahy se využitelnost Zóny AOV38 podstatně snižuje. Tím se zmenšuje i předpokládaná efektivita a případný výkon větrných elektráren, které lze v území umístit. A to až do takové míry, že vymezení Zóny AOV38 ztrácí svůj smysl, neboť nenaplní minimální požadavky stanovené pro vymezování akceleračních oblastí. Vzdálenost od zástavby a omezení rozvoje obce 92. Co do staveb, které se nacházejí v hraniční vzdálenosti od Zóny AOV38, přílohy Vyhodnocení vlivů uvádějí 2 rodinné domy V Bukovicích, 3 rekreační objekty u Rohozce a 1 rekreační objekt u Jenče, přičemž se počítá se vzdáleností 500 m. I když odhlédneme od skutečnosti, že 500 m je krátká vzdálenost a vhodnější by bylo její navýšení, aby došlo ke zmenšení negativních vlivů na obytné oblasti, Pořizovatel v rámci Návrhu AOV38 opomněl a nezohlednil stávající a návrhovou plochu rekreace se stavbami na území obce Bukovice u rybníka Pod Myšníkem, které jsou ve vzdálenosti cca 350 m od navrhované Zóny AOV38. 93. V zahraničí je přitom zcela běžné, že odstupové vzdálenosti VTE od obytných oblastí dosahují výrazně větší vzdálenosti (např. 1000 m v Německu, 700 m v Polsku, případně násobky výšky VTE, kdy tato vzdálenost pak dosahuje i 800 m a více). Odstupová vzdálenost ani neodpovídá stávající praxi v ČR, kdy z veřejně dostupných zdrojů vyplývá, že se VTE běžně umisťují do vzdálenosti 700 – 1200 m od obytné zástavby. 94. Vymezení Zóny AOV38 rovněž omezuje rozvoj obce Bukovice západním až jižním směrem. Přitom rozvoj severním směrem je pro obec omezen pásmy technických sítí a rozvoj východním směrem je pak urbanisticky nevhodný a omezený přilehlým migračním koridorem biotopu vybraných zvláště chráněných druhů velkých savců. Tím je další rozvoj obce fakticky ohrožen. Výřez z ÚP Bukovice Výřez z ÚO AOV38 cca 350 m 15 95. Vymezení Zóny AOV38 rovněž omezuje rozvoj obce Rohozec severním směrem a nerespektuje její platný územní plán, když Zónu AOV38 umisťuje do vzdálenosti cca 350 m od změnové zastavitelné plochy bydlení Z.4, která je pro obec zásadní. Kolize s regionálním biokoridorem RK 1411 a migračním koridorem biotopu vybraných zvláště chráněných druhů velkých savců	

Poř. č.	Připomínkové místo	Číslo jednací	Článek	AO	Připomínka	Vyhodnocení
					96. Územím navrhované Zóny AOV38 vede vymezený migrační koridor biotopu vybraných zvláště chráněných druhů velkých savců (los evropský, vlk obecný, rys ostrovid, medvěd hnědý). Návrh AOV38 pak v podmínce 3.1. písm. p) stanoví, že nesmí v migračním koridoru dojít ke snížení průchodnosti, fragmentaci území ani vzniku fyzických či vizuálních bariér. Dále podmínka 3.1. písm. i) stanoví, že VTE budou umisťovány mimo plochy a koridory lokálního územního systému ekologické stability a mimo regionální a nadregionální biokoridory. Pokud mají být obě podmínky splněny, znamenalo by to, že VTE nebudou moci být umístěny nejen v biokoridoru, ale ideálně ani v migračním koridoru a jeho okolí. Tím dojde k podstatnému omezení plochy pro potenciální umístění VTE. Výřez z ÚP Rohozec Výřez z ÚO AOV38 cca 350 m 16 Kolize s ochranným pásmem elektrického vedení 97. Navrhovanou akcelerační oblastí prochází v její jižní části severojižním směrem vedení vysokého napětí. VTE přitom podle Návrhu AOV38 mají být umísťovány mimo ochranné pásmo vedení elektrické energie v minimální vzdálenosti 120 m od osy elektrického vedení. Tím dojde k dalšímu omezení plochy, na níž mohou být VTE umístěny, ochranným koridorem elektrického vedení o minimální šíři 240 m. I z tohoto důvodu platí, že vymezení Zóny AOV38 ztrácí smysl, neboť tato zóna nebude dosahovat minimálních parametrů vhodných pro naplnění účelu ZOZE. Kolize se zájmovými územími Ministerstva obrany 98. Do oblasti, v níž má být vymezena Zóna AOV38, zasahují zájmová území Ministerstva obrany. Jedná se o trasy MW spoje a koridory RR směrů, v nichž je reálný předpoklad vydání nesouhlasných závazných stanovisek Ministerstva obrany k případnému záměru výstavby VTE z důvodu ohrožení funkčnosti stávajících objektů a zařízení důležitých pro obranu státu na základě narušení ochranných pásem a uplatněných zájmových území. Existence tohoto zájmového území je tedy objektivní překážkou pro vymezení Zóny AOV38 a tato zóna nebude plnit svůj účel vyplývající z příslušných předpisů. Ve svém důsledku jen bude blokovat účelné využití předmětného území. Výřez ze zájmových území MO Výřez z ÚO AOV38 Výřez z ÚP Rohozec Výřez z ÚO AOV38 17 Kolize s plochou pro Sportovní Létající Zařízení Brťov 99. Plocha pro Sportovní Létající Zařízení Brťov se nachází v lokalitě dotčené Návrhem AOV38. V případě, že by došlo k výstavbě VTE, by byla plocha SLZB ohrožena turbulentními vzdušnými proudy vznikajícími provozem větrných elektráren. Tyto turbulentní vzdušné proudy by zcela vylučovaly provoz plochy SLZB. 100. Pořizovatel je při vymezování akceleračních oblastí povinen si dostatečně zjistit skutečný stav území, respektovat jeho limity, které představují již existující způsoby využívání daného území a tomu přizpůsobit rozsah akcelerační oblasti, příp. ji vůbec nevymezit. Což by bylo účelné i v případě Zóny AOV38. Kolize s plochami mokřadů 101. V území, na němž má být umístěna Zóna AOV38 se nacházejí mokřady národního významu, a to Údolí Jamenského potoka (L.BO.134) a Zhořský mokřad (L.BK.46). Ač do mokřadních ploch Zóna AOV38 zasahuje spíše okrajově, s ohledem na podmínku 3.1. písm. h) stanovenou Návrhem AOV38, podle níž nesmí být případné budoucí záměry VTE umisťovány do ploch mokřadů, je reálná využitelnost Zóny AOV38 dále snížena. 102. Navíc část území, v němž je Zóna AOV38 vymezena, je v nepřístupném terénu, který je svažitý a umístění VTE by si vyžádalo zásadní zásahy a terénní úpravy. Tyto zásahy by pak pravděpodobně negativně zasáhly mj. do odtokových poměrů v území, což by v důsledku negativně ovlivnilo i zásobování mokřadů vodou. Nepřístupnost území 103. S ohledem na všechny výše vyčtené kolize a existující ochranná pásma, která znemožňují umístění VTE v podstatné části navrhované Zóny AOV38, je dále nutné upozornit, že velká část území Zóny AOV38 je pokryta množstvím terénních zářezů a strží s četnými stálými i občasnými toky. Nejrozlehlejší západní část Zóny AOV38 je pak z většiny pokryta lesním porostem, který by v	

Poř. č.	Připomínkové místo	Číslo jednací	Článek	AO	Připomínka	Vyhodnocení
					případě, že by mělo dojít k umístění VTE, v kombinaci s náročným terénem značně komplikoval přístupnost. K výstavbě VTE je nutné na místo dopravit řadu komponentů značné velikosti i hmotnosti, přitom však nebyla prověřena dostupnost území. K této problematice NSS ve svém rozsudku ze dne 17. 9. 2025, č. j. 6 As 292/2024 – 69, uvádí, že: 18 „Účelem územně plánovací dokumentace je vytvářet územní předpoklady využití území. To v případě vymezování nových ploch a stanovení regulativů jejich využití nutně znamená též zajištění územních předpokladů pro začlenění návazně umisťovaných záměrů do území, včetně např. dopravní dostupnosti. … je zcela logickým předpokladem též prověření potřeby a zajištění území pro jeho adekvátní dopravní obsluhu bez zátěže okolního území, která by neodpovídala charakteru a stavu či možnostem změny tohoto území.“ Dílčí shrnutí k nerealizovatelnosti návrhu AOV38 104. Navrhovaná Zóna AOV38 vykazuje řadu významných kolizí s existujícími i plánovanými limity využití území a chráněnými zájmy, které nebyly dostatečně vyhodnoceny ani odůvodněny. Není dodržena dostatečná odstupová vzdálenost od rekreačních objektů na území obce Bukovice ani od plánované obytné zástavby na území obce Rohozec. 105. Další zásadní kolizi představuje překrytí s regionálním biokoridorem a migračním koridorem vybraných zvláště chráněných druhů velkých savců, což může významně narušit ekologickou stabilitu území a migrační prostupnost krajiny. Akcelerační oblast se rovněž překrývá s ochranným pásmem elektrického vedení. 106. Území dále zasahuje do zájmových území Ministerstva obrany, konkrétně do tras mikrovlnných spojů (MW) a koridorů radioreléových tras (RR), kde mohou být větrné elektrárny významnou překážkou nebo zdrojem rušení. Tato skutečnost nebyla odpovídajícím způsobem vyhodnocena ani odůvodněna. 107. V neposlední řadě dochází ke kolizi s plochou určenou pro sportovní létající zařízení, kde mohou navrhované VTE představovat bezpečnostní riziko pro letecký provoz. Odůvodnění se přitom vůbec nevěnuje posouzení vlivů na bezpečnost a zachování tohoto zařízení. 19 108. Výše uvedené kolize představují zásadní střet Návrhu AOV38 s ostatními veřejnými i soukromými zájmy a limity využití území. Výstavba VTE by buď vedla k obtížně obhajitelným zásahům do ochrany veřejného zdraví, přírody, obrany státu či bezpečnosti leteckého provozu, nebo by nutnost respektování těchto limitů využitelnost území pro obnovitelné zdroje energie natolik omezila, že energetický přínos lokality by byl ve vztahu k dotčeným zájmům zanedbatelný. Vymezení Zóny AOV38 proto postrádá přiměřenost i dostatečné věcné odůvodnění. Rozsah kolizí Návrhu AOV38 a ostatních plošně významných zájmů vyobrazuje níže uvedené grafické znázornění. 109. Pro přehlednost Podatel uvádí, že graficky znázorněné limity omezující využití Zóny AOV38 jsou tyto: a) Skutečná vzdálenost 500 m od zastavěného území obcí a zastavitelných ploch zakotvených v územních plánech – vyznačeno tenkou černou přerušovanou značkou; b) Ochranný koridor vedení VN a VVN – 120 m od osy vedení na každou stranu – oranžový koridorů; c) Ochranné pásmo RR spoje Ministerstva obrany – červený koridor; d) Koridor RR spojů Ministerstva obrany (s výškovými parametry 50-100 m nad terénem a 150-200 m nad terénem) – fialová přerušovaná značka; e) Migrační koridor velkých savců – fialový koridor; f) Prvky regionálního a lokálního ÚSES – zelený koridor; g) Mokřady národního významu – modrý koridor se šrafou; h) Sportovní Létající Zařízení Brťov – červená plocha se šrafou. 20 IV. ZÁVĚREČNÉ SHRNUTÍ 110. Návrh ÚRP i navazující vymezení Zóny AOV38 představují nepřiměřený a nedostatečně odůvodněný zásah do ústavně chráněného práva Podatele na samosprávu, do majetkové sféry obce i do dalších chráněných veřejných zájmů, zejm. do rozvojových možností dotčeného území. Navržené řešení bylo přijato bez dostatečného individuálního posouzení specifik území a bez řádného vážení kolidujících zájmů.	

Poř. č.	Připomínkové místo	Číslo jednací	Článek	AO	Připomínka	Vyhodnocení
					111. Návrh současně nevychází z dostatečně zjištěného skutkového stavu a je zatížen zásadními vadami odůvodnění, které by vedly k jeho nepřezkoumatelnosti. Není zřejmé, proč byla akcelerační oblast vymezena právě v dané lokalitě, jakým způsobem byla aplikována zákonná kritéria ani proč byly upřednostněny zájmy energetického využití území před ochranou samosprávy, veřejného zdraví, kvality bydlení, životního prostředí a dalších dotčených hodnot. 112. Zásadní pochybnosti vyvolává rovněž samotná realizovatelnost navrhovaného řešení. Zóna AOV38 vykazuje významné kolize s limity využití území, ochranou přírody, migrační prostupností krajiny, ochrannými pásmy technické infrastruktury, zájmy obrany státu i bezpečností leteckého provozu. Současně nebyly dostatečně vyhodnoceny dopady na obyvatele dotčených obcí, zejména z hlediska hluku, vibrací, stroboskopického efektu, znehodnocení majetku a omezení dalšího rozvoje území. 113. Návrh tak neobstojí ani z hlediska zákonnosti, ani z hlediska proporcionality. Intenzita zásahu do práv Podatele a dalších chráněných zájmů je ve zjevném nepoměru 21 k deklarovanému veřejnému zájmu, přičemž nebyla prokázána nezbytnost navrženého řešení ani nemožnost využití variant šetrnějších vůči dotčenému území. V. ZÁVĚREČNÝ NÁVRH 114. S ohledem na výše uvedené Podatel navrhuje, aby Pořizovatel: I. Zcela vypustil Zónu AOV38 z Návrhu ÚRP. II. V případě, že nedojde k úplnému vypuštění Zóny AOV38 z Návrhu ÚRP, zásadně přepracoval Návrh ÚRP a návrh územního opatření o podmínkách a zmírňujících opatřeních podle zákona o urychlení využívání obnovitelných zdrojů energie pro Zónu AOV38, a to tak, aby tato zóna respektovala zákonné požadavky, princip proporcionality, ochranu samosprávy a další dotčené veřejné zájmy. Dále požadujeme, aby Pořizovatel doplnil vyhodnocení vlivů návrhu změny č. 2 územního rozvojového plánu na udržitelný rozvoj území tak, aby plnohodnotně nahrazovalo posouzení vlivů na životní prostředí (EIA), aby vyhodnotil variantní řešení a odůvodnil volbu takového, které bude nejméně zasahovat do ostatních chráněných zájmů, stanovil a odůvodnil takové podmínky a zmírňující opatření, která budou efektivně chránit ostatní chráněné zájmy a tyto přesvědčivě a přezkoumatelně odůvodnil.	
8377.	Valouchová Eva	MMR-45428-2026-81	99czzx	AOV103	VĚC: Připomínky k návrhu Změny č. 2 Územního rozvojového plánu ČR – vymezení akcelerační oblasti AOV103 Jestřebí, Olomoucký kraj Na základě zveřejněné veřejné vyhlášky č.j. MMR-25750/2026-81 ze dne 14.4.2026 tímto uplatňuji podle § 97 odst.1 zákona č.283/2021 Sb., stavební zákon, v platném znění, připomínky k návrhu Změny č.2 Územního rozvojového plánu ČR, týkající se vymezení akcelerační oblasti AOV103 Jestřebí. I. Žádost o vyloučení oblasti Na základě níže uvedených důvodů nesouhlasím s tímto návrhem Změny č.2 Územního rozvojového plánu ČR a požaduji vyloučení akcelerační oblasti AOV103 Jestřebí z návrhu Změny č. 2 Územního rozvojového plánu ČR. Mám za to, že vymezení této oblasti je v přímém rozporu se zájmy ochrany přírody, krajiny, zemědělského půdního fondu a ochrany zdraví a práv obyvatel dotčených obcí Jestřebí a Pobučí. II. Odůvodnění připomínek 1. Nedostatky návrhu a procesní pochybení Návrh vykazuje zásadní procesní a věcné vady, postrádá konkrétní podklady a podrobnou analýzu lokality. Vychází pouze z expertních odhadů (počet věží, instalovaný výkon), nikoliv z podrobné analýzy území. Nebyly posouzeny jiné možnosti umístění akceleračních oblastí, zejména využití brownfieldů či jiné znehodnocené půdy, což je v rozporu se zásadami udržitelného rozvoje území. Návrh rezignuje na předběžnou opatrnost a odsouvá řešení zásadních střetů v území až do fáze povolování jednotlivých záměrů, čímž popírá smysl strategického plánování. 2. Ochrana přírody a krajiny Analýza nárůstu viditelnosti v dokumentu SEA (Strategic Environmental Assessment) u oblasti AOV103 uvažuje s výškou stožárů 120, 170 m a 200 m. Mapa prokazuje drastický nárůst viditelnosti technických staveb v bezprostřední blízkosti sídel. Analýza potvrzuje, že stožáry o výšce 200 m (celková výška s listy cca 250 m) budou dominantou viditelnou z celého území	**Akceptováno.** Akcelerační oblast AOV103 Jestřebí byla vypuštěna.

Poř. č.	Připomínkové místo	Číslo jednací	Článek	AO	Připomínka	Vyhodnocení
					dotčených obcí. V Opatření obecné povahy se návrh nevypořádal s tím, jak bude chráněn krajinný ráz a pohoda bydlení. Navržená oblast nerespektuje 2 vizuální integritu sídel a fakticky mění charakter venkovského osídlení na průmyslovou zónu bez adekvátní kompenzace či ochranných opatření. Lokalita AOV103 představuje cenný krajinný celek, jehož industrializace je nepřípustná. Opatření obecné povahy pro AOV103 připouští výjimky pro „nezbytná křížení“ dopravní a technické infrastruktury s biokoridory, což při rozsahu infrastruktury VTE povede k faktické fragmentaci regionálních a lokálních biokoridorů. Stanovená minimální šířka koridoru 500 m pro velké savce je pro druhy jako například vlk v členitém terénu Jestřebí a Pobučí zcela nedostatečná a nezajišťuje funkčnost migrační trasy. V Opatření obecné povahy pro AOV103 je uvedeno, že ochrana netopýrů bude řešena zajištěním akustického monitoringu netopýrů provozovatelem větrné elektrárny podle metodického doporučení společnosti ČESON, která je v textu označena jako „v přípravě“. Stanovení podmínek ochrany netopýrů odkazem na neexistující/rozpracovaný dokument činí Opatření obecné povahy v této části nepřezkoumatelným. Správní akt nemůže ukládat povinnosti na základě dokumentu, který není součástí a jehož obsah je v době schvalování ÚRP neznámý. To zakládá nezákonnost celého vymezení AOV103 pro porušení principu právní jistoty. Jelikož Opatření obecné povahy přiznává nutnost následného monitoringu mortality ptáků (bod 3.2 c, d), potvrzuje tím existenci rizika, kterému by mělo být předcházeno nevymezením oblasti v takto cenném území. Vymezení AOV103 je v přímém rozporu s požadavkem čl.15c směrnice RED III, neboť oblast zahrnuje migrační koridory velkých savců, což automaticky vylučuje klasifikaci území jako 'nízkorizikového'. Návrh AOV103 se nevypořádal s tím, jak může být oblast s přiznanou fragmentací biokoridorů považována za environmentálně vhodnou. 3. Voda a klimatické funkce krajiny Podkladová analýza SEA trpí zásadní věcnou vadou, když uvažuje hloubku založení 2–4 m. Statické požadavky na VTE o výšce 250 m v daných geologických podmínkách vyžadují hlubinné pilotáže. Tím, že SEA pracovala s chybným technickým zadáním, zcela opominula vyhodnocení vlivu na hlubší horizonty podzemních vod, které jsou v lokalitě dle VÚMOP silně zranitelné. Požaduji revizi SEA na základě reálných technických parametrů staveb. Rozsáhlé betonové základy a obslužné komunikace naruší vsakování vody, změní odtokové poměry a zhorší schopnost krajiny zadržovat vodu, což je v době klimatické změny nepřípustné. Opatření obecné povahy pro AOV103 stanovuje odstup od vodních toků pouze 8 metrů, což považuji za hrubě nedostatečné pro eliminaci rizika kontaminace. Tato vzdálenost je v podhorském terénu naprosto nedostatečná pro ochranu pramenišť a koryt před kontaminací a změnou odtokových poměrů při masivních zemních pracích (základy pro VTE, zařízení pro skladování elektřiny, komunikace), proto je nezbytné zvýšit tento ochranný odstup od vodních toků na minimálně 100 m, aby byla zajištěna elementární ochrana vodních zdrojů. Pouhé konstatování, že nesmí být narušena funkce, je v rozporu s realitou výstavby, kdy dochází k plošnému zhutnění půdy a přerušení drenážních systémů, což Opatření obecné povahy nijak technicky neřeší. V lokalitě AOV103 se nachází řada individuálních zdrojů pitné vody (studny v obci Jestřebí a Pobučí), které čerpají vodu z mělkých i středně hlubokých horizontů. Hlubinné pilotáže a masivní betonáž (cca 400 m² nepropustné plochy na jednu VTE) prokazatelně protnou hydrogeologické vrstvy a mohou způsobit nevratnou kontaminaci nebo ztrátu vody v těchto studnách. SEA tento scénář vůbec neposuzovala, čímž je dokumentace neúplná. 3 Obnovitelné zdroje energie jsou ve veřejném zájmu, ale nemohou být nadřazeny veřejnému zájmu na zachování zdrojů pitné vody pro obyvatelstvo. V lokalitě AOV103 dochází k přímému střetu těchto zájmů. Zatímco energetický cíl lze naplnit v jiných lokalitách ČR s vhodnějším podložím, zdroje pitné vody v Jestřebí a Pobučí jsou vázány na konkrétní území a jsou nenahraditelné. Ohrožení základních životních potřeb obyvatel je v rozporu se zásadou proporcionality. Požaduji vyloučení ploch, které	

Poř. č.	Připomínkové místo	Číslo jednací	Článek	AO	Připomínka	Vyhodnocení
					jsou v hydrogeologickém dosahu místních studní a pramenišť. Návrh dále zcela opomíjí vliv rotace listů a změny proudění vzduchu na lokální mikroklima a vysušování okolních pozemků. 4. Ochrana zemědělského půdního fondu (ZPF) Mapa oblasti potvrzuje, že AOV103 je vymezena na plochách intenzivně využívané zemědělské půdy. Lokalita zasahuje i do půd I. a II. třídy ochrany. OOP v bodě 3.1 písm. f) řeší pouze „přístup k pozemkům“, nikoliv prioritní ochranu půdy jako neobnovitelného zdroje. Navržená ochrana protierozních opatření je deklarativní a nezohledňuje zvýšený odtok z manipulačních ploch a komunikací VTE. Dojde k nevratnému zhutnění půdy těžkou technikou, zvýšení erozního rizika a fragmentaci zemědělských pozemků, což znemožní efektivní hospodaření. 5. Dopady na obyvatele a kvalitu života Návrh nerespektuje požadavky nového stavebního zákona na kvalitu prostředí a pohodu bydlení. Dlouhodobé vystavení hluku (včetně infrazvuku) představuje riziko pro zdraví obyvatel. Opatření obecné povahy odsouvá řešení hluku až do „navazujících řízení“. Požaduji posouzení kumulativního hluku již ve fázi vymezení akcelerační oblasti, neboť po schválení ÚRP bude obrana nás obyvatel značně ztížena, ne-li zcela nemožná. Hranice AOV103 je od nejbližšího obydlí vzdálena pouhých 400 metrů. Návrh AOV103 při svém zpracování prokazatelně nepřihlédl k aktuální nové zástavbě, čímž bude docházet k přímému ohrožení zdraví občanů nadlimitním hlukem. Při kumulaci až 8 větrných elektráren o výšce 250 m je odstup 400–500 m od obydlí zcela nedostatečný pro dodržení hygienických limitů hluku v nočních hodinách. Návrh je v rozporu s cílem územního plánování chránit pohodu bydlení. Návrh zcela pomíjí vliv větrných elektráren na zvířata chovaná v obci Jestřebí a Pobučí. V uvedených obcích je velmi běžný chov hospodářských zvířat (zejména ovce, koně, slepice) a dále i chov psů a koček coby domácích mazlíčků. Zejména uvedená hospodářská zvířata jsou často chována na okrajích obce, tj. v přímém sousedství s akcelerační zónou. Návrh přitom nehodnotí vliv větrných elektráren na stálý chov zvířat ve vzdálenosti menší 1 km od větrné elektrárny. S ohledem na možný ekonomický charakter chovu hospodářských zvířat pak větrné elektrárny mohou přímo zasahovat i do svobody podnikání některých obyvatel, neboť blízkost elektráren může znemožňovat chov některých zvířat. V Opatření obecné povahy pro AOV103 se v bodě 3.1 l) uvádí, že podmínkou pro povolení záměrů OZE je zpracování studie působení stroboskopického efektu na obytnou zástavbu s vymezením VTE, u nichž je nutné dobu provozu omezit tak, aby shadow flicker efekt nepřekročil dobu trvání 30 hodin/rok. Vzhledem k umístění navržené AOV bude v celém roce, kromě letních měsíců, působit tento efekt na obytnou zástavbu obce Jestřebí, což zásadně sníží kvalitu života v obytných zónách Jestřebí. Návrh dále zcela ignoruje zásah do vlastnických práv obyvatel, kdy dojde k prokazatelnému 4 znehodnocení nemovitostí. 6. Technická a bezpečnostní rizika V Opatření obecné povahy zcela chybí stanovení pevných odstupových vzdáleností od obytné zástavby v poměru k uvažované výšce 250 m a nijak neřeší specifika zásahu u staveb vysokých 250 m v lesnatém terénu. Chybí analýza rizik šíření požáru z gondoly VTE do okolní krajiny. Není stanovena bezpečná vzdálenost od turistických tras a komunikací pro případ námrazy, což ohrožuje bezpečnost osob v oblasti. Provoz 8 věží VTE a rozsáhlého úložiště elektřiny s sebou nese riziko úniku provozních kapalin (tisíce litrů olejů a chladicích směsí). V případě požáru úložiště nebo havárie VTE hrozí v daném sklonitém terénu okamžitá kontaminace spodních vod, na kterých je obec Jestřebí a Pobučí životně závislá. Absenci analýzy rizik úniku kapalin do specifických hydrogeologických struktur v lokalitě považuji za zásadní vadu návrhu.	

Poř. č.	Připomínkové místo	Číslo jednací	Článek	AO	Připomínka	Vyhodnocení
					Nevymezení bezpečných zón v Opatřeních obecné povahy AOV103 porušuje povinnost chránit život a zdraví osob. 7. Kumulace vlivů Opatření obecné povahy pro AOV103 v bodě 3.1 písm. k) zmiňuje kumulativní působení pouze u hluku. Návrh však zcela postrádá komplexní vyhodnocení kumulativních a synergických vlivů na krajinný ráz a ekosystémy, což je v rozporu s EIA a evropskou směrnicí o posuzování vlivů na životní prostředí. Požaduji doložení akustické studie, která zohlední kumulativní vliv (VTE + bateriová úložiště + stávající zdroje hluku). Opatření obecné povahy v bodě 3.1 k) sice kumulaci zmiňuje, ale bez vymezení limitů pro celou oblast je toto ustanovení nevymahatelné. Bez stanovení maximálního hlukového stropu pro celou AOV (tzv. hlukový management území) nelze garantovat ochranu zdraví obyvatel Jestřebí a Pobučí. Absence kumulativního vlivu v Opatření obecné povahy je vadou řízení, která má za následek nezákonnost celého aktu. Sčítání akustického tlaku a vizuální zátěže u obce Jestřebí a Pobučí nebylo v návrhu nijak kvantifikováno. 8. Infrastruktura pro skladování elektřiny Návrh Opatření obecné povahy v bodě 3.1 b) předpokládá výstavbu areálů určených pro skladování elektřiny. Pro provoz 8 VTE o výšce 250 m je plánovaná výstavba rozsáhlých bateriových úložišť, která představují další plošný zábor kvalitní půdy o rozloze až 7 000 m2 pro celou AOV103, zvýšení hlukové zátěže (neustálý hluk chlazení) a představuje neúměrné riziko pro silně zranitelné podzemní vody v případě havárie či požáru. Tato infrastruktura dále prohlubuje nepřípustnou industrializaci krajinného rázu Na rozdíl od nárazového svistu lopatek VTE, úložiště produkuje monotónní, neustálý hučivý zvuk. V tichém venkovském prostředí se tento zvuk šíří na velké vzdálenosti a zvyšuje celkovou hlukovou hladinu lokality. 9. Rozpor s právem EU a Listinou základních práv a svobod Akcelerační oblasti mají být dle směrnice RED III vymezovány v územích „s nízkým environmentálním rizikem“. Vzhledem k výskytu chráněných druhů a biokoridorů (přiznaných v Opatření obecné povahy 5 AOV103 v bodě 3.1 písm. q) lokalita AOV103 tuto podmínku nesplňuje. V návrhu AOV103 Jestřebí není prokázáno, že veřejného zájmu na dosažení cílů RED III nelze dosáhnout v jiných lokalitách (např. v průmyslových zónách nebo lokalitách s nižším environmentálním rizikem), které by nevyžadovaly tak drastický zásah do jiných veřejných zájmů (biodiverzita, ochrana půdy). Pokud existují alternativy, je nucené prosazování AOV103 zneužitím institutu veřejného zájmu. Je ve veřejném zájmu, aby prostředky a úsilí byly vynakládány účelně. Prosazování AOV v lokalitě s prokazatelně vysokým hydrogeologickým rizikem a silným odporem místní samosprávy povede k dlouholetým soudním sporům a zablokování výstavby. Takový postup je v rozporu s veřejným zájmem na rychlou transformaci energetiky, neboť efektivnější je využít lokality s vyšší mírou společenské a odborné akceptace. III. Závěr Vzhledem k výše uvedeným skutečnostem je návrh vymezení akcelerační oblasti AOV103 Jestřebí věcně nesprávný, nezákonný a společensky nepřijatelný. Požaduji jeho úplné vypuštění z návrhu Změny č. 2 ÚRP. Zastupitelstvo obce Jestřebí přijalo dne 10.9.2024 usnesení č.08/13/2024, ve kterém se jasně vyslovuje proti výstavbě VTE na katastrech Jestřebí, Jestřebíčko a Pobučí. Navržené vymezení akcelerační oblasti je v přímém rozporu s principem samosprávy. Autor návrhu nerespektuje deklarovaný postoj obce a jejích obyvatel, čímž dochází k narušení důvěry v proces územního plánování a k nucenému prosazování záměru, který nemá místní akceptaci. Nucené vymezení AOV proti výslovnému a odůvodněnému nesouhlasu obce (vyjádřenému usnesením zastupitelstva a peticí) bez dostatečného prokázání, že neexistují jiné (vhodnější) lokality v rámci ČR, je nepřiměřeným zásahem do práva na samosprávu dle Ústavy ČR. Požaduji doložení variantního posouzení, které prokáže, že cíle RED III nelze dosáhnout v lokalitách s nižším odporem místních komunit a nižšími environmentálními dopady." Vzhledem k výše uvedeným věcným a	

Poř. č.	Připomínkové místo	Číslo jednací	Článek	AO	Připomínka	Vyhodnocení
					procesním vadám (zejména nepřezkoumatelnost, rozpor se směrnicí RED III a chybné technické parametry v SEA) je návrh v rozporu s § 174 odst. 1 správního řádu.	
8378.	Obec Nosálov	MMR-45429-2026-81	99czzh	AOV84	Dobrý den, tímto doplňuji podanou připomínku ke změně č. 2 ÚRP o výpis usnesení č.4/2/2026 ze zasedání ZO Nosálov ze dne 27. 5. 2026. Výpis usnesení ze zasedání zastupitelstva č. 2/2026 obce Nosálov konaného dne 27. 5. 2026 Usnesení č. 4/2/2026: Zastupitelstvo obce Nosálov I. bere na vědomí zpracovaný text připomínky ke Změně č. 2 územního rozvojového plánu týkající se vymezení akcelerační oblasti AOV č. 84 Doubravice; II. vyjadřuje nesouhlas s vymezením akcelerační oblasti AOV č. 84 Doubravice včetně souvisejících územních opatření; III. schvaluje podání připomínky ke Změně č. 2 územního rozvojového plánu, která vymezuje akcelerační oblast AOV č. 84 Doubravice pro usnadnění realizace obnovitelných zdrojů energie na území obce a v jeho sousedství, včetně souvisejících územních opatření; IV. pověřuje starostku obce provedením tohoto usnesení. Usnesení č. 4/2/2026 bylo schváleno.	**Akceptováno.** Akcelerační oblast AOV84 Doubravice byla vypuštěna.

Poř. č.	Připomínkové místo	Číslo jednací	Článek	AO	Připomínka	Vyhodnocení
8379.	Lázničková Jaroslava	MMR-45430-2026-81	99czt 99czzf 99czzg 99czzh	AOV82 AOV83 AOV84	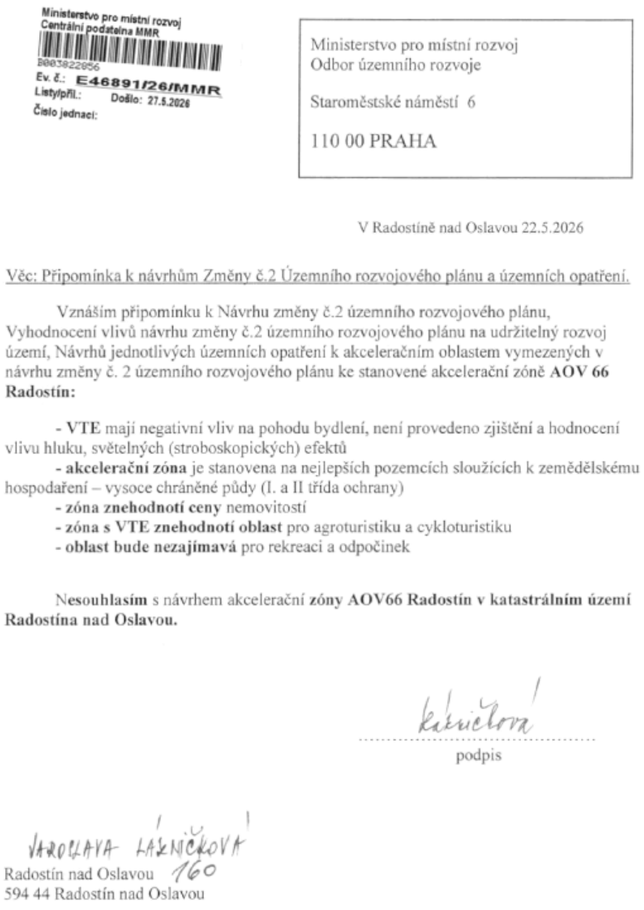	**Akceptováno částečně.** Akcelerační oblast AOV84 Doubravice byla vypuštěna. Akcelerační oblasti AOV82 Boreč a AOV83 Chorušice byly zmenšeny. Vymezení akceleračních oblastí proběhlo na základě biologického posouzení podle § 11 odst. 3 resp. 4 ZOZE spolu s výsledky vyhodnocení vlivů na životní prostředí (SEA/VVURÚ, Příloha 5 k Z2 ÚRP), které byly zapracovány do návrhu Změny č. 2 ÚRP; oblasti, u nichž autorizované osoby identifikovaly významné negativní nebo kumulativní vlivy, byly ze Z2 ÚRP vyloučeny (odůvodnění Z2 ÚRP, odst. 32). Do územního opatření u akcelerační oblasti pro VTE je zapracována podmínka zpracování hlukové studie a minimalizace shadow flicker efektu; akcelerační oblasti jsou vymezovány v minimální vzdálenosti 500 m od obytné zástavby. Pro vymezení akceleračních oblastí byla využita vrstva území významných pro chráněné druhy ptáků i netopýry dle podkladů a jejich výskyt hodnocený v rámci biologického posouzení; ochrana těchto druhů je zajištěna souborem preventivních a provozních opatření, zejména povinností sezónních odstávek v období zvýšeného rizika mortality a monitoringem letové aktivity. Konkrétní vlivy na chráněné druhy budou posuzovány při povolování jednotlivých záměrů. Problematika krajinného rázu byla posuzována v rámci VVURÚ, a to jak z hlediska navrhovaného souboru akceleračních oblastí jako celku, tak pro jednotlivé oblasti v kartách akceleračních oblastí (viz příloha č. 2 vyhodnocení vlivů). Při vymezování AO byly zohledněny požadavky nařízení vlády č. 507/2025 Sb. týkající se ochrany zemědělského hospodaření. Územní opatření stanoví podmínky zajišťující tuto ochranu.
8380.	Kuksa Zdeněk	MMR-45431-2026-81	99czj 99czk	AOV56 AOV57	Připomínka k návrhu Změny č. 2 Územního rozvojového plánu (ÚRP) – Nesouhlas s vymezením akceleračních zón AOV56 Vrabčiny a AOV57 Bílá skála z důvodu vysokého ekologického konfliktu, zásahu do práv občanů a porušení unijních principů integrace ochrany přírody Jako dotčená veřejnost tímto uplatňuji v zákonné lhůtě připomínku k návrhu Změny č.2 Územního rozvojového plánu a žádám o úplné vypuštění akceleračních zón pro větrnou energii označených jako AOV56 Vrabčiny a AOV57 Bílá Skála (zasahujících katastrální území obcí Terešov, Mlečice, Vejvanov, Hlohovice, Chlum a Sebečice) Odůvodnění připomínky: Vymezení akceleračních zón AOV56 a AOV57 je v přímém rozporu s hlavním účelem zákona o urychlení využívání obnovitelných zdrojů energie Zákona č.249/2025 Sb., o urychlení využívání obnovitelných zdrojů energie, podle kterého mají být akcelerační zóny umisťovány prioritně do lokalit s nízkým rizikem střetu s ochranou životního prostředí. Obě zóny vykazují vysoký ekologický konflikt a závažná věcná, metodická i infrastrukturní pochybení, která byla při plošném mapování opomenuta:	**Akceptováno částečně.** Akcelerační oblast AOV56 Vrabčiny byla zmenšena. Vymezení akceleračních oblastí proběhlo na základě biologického posouzení konkrétního navrhovaného území podle § 11 odst. 3 resp. 4 ZOZE, jehož výsledky spolu s výsledky vyhodnocení vlivů na životní prostředí (SEA/VVURÚ, Příloha 5 k Z2 ÚRP) byly zapracovány do návrhu Změny č. 2 ÚRP; oblasti, u nichž autorizované osoby identifikovaly významné negativní nebo kumulativní vlivy, byly ze Z2 ÚRP vyloučeny (odůvodnění Z2 ÚRP, odst. 32). Vyhodnocení na úrovni koncepce řeší také specifika hydrogeologických podmínek a dlouhodobou ochranu

Poř. č.	Připomínkové místo	Číslo jednací	Článek	AO	Připomínka	Vyhodnocení
					1. Ohrožení Přírodní rezervace V Horách (kód ÚSOP 482): Navržené zóny leží v bezprostředním hydrologickém a mikroklimatickém zázemí unikátní rezervace chránící největší souvislý les silně ohroženého tisu červeného v ČR Přírodní rezervace V Horách – největší tisový les v Česku. Výstavba větrných elektráren (včetně hloubení masivních betonových patek a budování zpevněných příjezdových cest) naruší citlivý režim podzemních i povrchových vod a zcela změní lokální vlhkostní mikroklima v údolí Vejvanovského potoka, na kterém jsou staleté tisy existenčně závislé. 2. Přímý střet s ptačí oblastí a soustavou Natura 2000: Lokalita těsně sousedí s Ptačí oblastí Křivoklátsko a CHKO Křivoklátsko. Výstavba výškových větrných elektráren představuje kritické riziko pro chráněné ptačí druhy a také pro chráněné savce, konkrétně netopýra velkého (vázaného na blízkou EVL 2 Radnice – kostel). Riziko kolizí avifauny a chiroptérofauny s rotory nebylo v návrhu adekvátně vyhodnoceno. 3. Zásah do krajinného rázu: Vrcholové partie Vrabčin a Bílé Skály tvoří významný, ucelený krajinný horizont. Umístění větrných turbín do těchto exponovaných poloh trvale a nevratně znehodnotí estetickou a přírodní hodnotu celého údolí navazujícího na chráněná území. 4. Nepřípustný kumulativní a synergický účinek dvou bezprostředně sousedících zón: navržené akcelerační zóny AOV56 Vrabčiny a AOV57 Bílá Skála leží v těsném územním sousedství a tvoří jeden geografický celek. Metodika vymezování oblastí pro zrychlený rozvoj OZE přitom ukládá povinnost hodnotit vlivy na životní prostředí komplexně a zamezit vzniku masivních industriálních klastrů v citlivých lokalitách. Izolované hodnocení jednotlivých zón opomíjí realitu v území, kde souběžná existence obou zón vytvoří souvislé průmyslové území o rozloze stovek hektarů, které ze severu i západu zcela obklíčí klidové údolí Terešova a Mlečic. Blízkost obou zón znamená, že negativní vlivy – zejména akustický tlak, infrazvuk, světelné záblesky nočního leteckého značení a stroboskopický efekt rotujících listů – se v území budou sčítat a vzájemně dramaticky zesilovat. Krajina i místní obyvatelé budou vystaveni tlaku ze dvou stran současně, což zcela eliminuje jakékoliv zbytkové klidové zóny a znemožní přirozenou migraci volně žijících živočichů. 5. Industrializace dosud nedotčeného území: Dotčené lokality vykazují vysokou míru zachovalosti venkovského a přírodního charakteru. Krajina zde v současnosti není zatížena žádnou průmyslovou výrobou, rozsáhlými industriálními stavbami ani kapacitní dopravní infrastrukturou. V oblasti se nenacházejí žádné rychlostní silnice ani silnice I. či II. třídy, dopravní obslužnost zajišťují výhradně silnice III. třídy. Celé území tak funguje jako klidová zóna s minimálním antropogenním tlakem. Umístění větrných elektráren, které představují dominantní technické stavby industriálního typu, by vedlo k nevratnému znehodnocení tohoto čistého typu přírodního prostředí. 6. Zásah do ústavně zaručených práv a svobod občanů: vymezení průmyslových zón v bezprostřední blízkosti obytných sídel představuje nepřiměřený zásah do základních práv a svobod místních obyvatel, jež jsou chráněny ústavním pořádkem České republiky: o Porušení práva na příznivé životní prostředí (čl. 35 odst. 1 Listiny základních práv a svobod): technická specifikace a princip fungování moderních větrných elektráren (podle podkladů Skupiny ČEZ) spočívá v mechanické přeměně kinetické energie větru na elektrickou energii pomocí obřích rotorů s průměrem listů často přesahujícím 100 metrů. Tento nepřetržitý mechanický pohyb doprovázený aerodynamickým hlukem proudění vzduchu na listech rotoru a mechanickým hlukem generátoru a převodovky ve vnitřních částech gondoly přináší do okolí stálou zátěž. Vzhledem k tomu, že zdejší krajina vykazuje nulové industriální zatížení, zavedení stroboskopického efektu (míhání stínů listů), infrazvuku a trvalého akustického tlaku by znamenalo drastické a nevratné zhoršení kvality života místních občanů v dosud tichém prostředí. o Zásah do práva na ochranu zdraví (čl. 31 Listiny): umístění větrných turbín na větrné hřbety v lokalitách Vrabčiny a Bílá Skála může u obyvatel přilehlých obcí vyvolat chronický stres, poruchy spánku a zdravotní obtíže spojené s vlivem nízkofrekvenčního hluku, což je rozporu se státním zájmem na ochranu veřejného zdraví. o Narušení pokojného užívání majetku a vlastnického práva (čl. 11 Listiny): drastická změna	vodních zdrojů v souladu s požadavky přílohy č. 4 stavebního zákona. Akcelerační oblasti v souladu s ZOZE a nařízením vlády č. 507/2025 Sb. nelze vymezovat na území lokalit soustavy Natura 2000. Vyhodnocení vlivů na lokality soustavy Natura 2000 bylo provedeno jako součást VVURÚ v souladu s § 45i zákona č. 114/1992 Sb. a odpovídá požadavkům čl. 6 směrnice o stanovištích. Pro vymezení akceleračních oblastí byla využita vrstva území významných pro netopýry dle podkladů ČESON i výskyt netopýrů hodnocený v rámci biologického posouzení; ochrana netopýrů je zajištěna souborem preventivních a provozních opatření, zejména povinností sezónních odstávek v období zvýšeného rizika mortality a monitoringem letové aktivity. Problematika krajinného rázu byla posuzována v rámci VVURÚ, a to jak z hlediska navrhovaného souboru akceleračních oblastí jako celku, tak pro jednotlivé oblasti v kartách akceleračních oblastí (viz příloha č. 2 vyhodnocení vlivů). Při vymezení akceleračních oblastí nelze předjímat konkrétní technické parametry či přesné umístění záměrů OZE. Obavy z negativních vlivů hluku a stroboskopického efektu řeší podmínky stanovené ve všech územních opatřeních pro akcelerační oblasti pro VTE, které ukládají zpracování hlukové studie, studie působení stroboskopického efektu, včetně minimalizace shadow flicker efektu. V případě, že by záměr nesplňoval zákonné hygienické limity (nařízení vlády č. 272/2011 Sb., o ochraně zdraví před nepříznivými účinky hluku a vibrací) a současně podmínky v územním opatření, nemůže být povolen. Při vymezování akceleračních oblastí byly zohledněny požadavky nařízení vlády č. 507/2025 Sb. Územní opatření stanoví podmínky zajišťující ochranu zemědělského hospodaření v akceleračních oblastech. Ochrana ZPF je řešena v souvisejících územních opatřeních. Podmínkami je zajištěno, že nebudou vznikat neobhospodařovatelné zbytkové zemědělské pozemky ani pozemky bez přístupu k veřejně přístupné pozemní komunikaci. Dále je v nich požadavek na upřednostní nižších tříd ochrany ZPF při realizaci záměrů OZE a je stanovena maximální plocha dlouhodobého nebo trvalého odnětí ZPF pro záměry OZE v celé akcelerační oblasti. Souhlas s odnětím ze ZPF bude vydán v navazujícím řízení dle stavebního zákona. Změna č. 2 ÚRP zohledňuje ochranu hodnot území jako jednu ze základních zásad územního plánování; akcelerační oblasti jsou vymezovány přednostně v lokalitách s nižší krajinnou a rekreační hodnotou.

Poř. č.	Připomínkové místo	Číslo jednací	Článek	AO	Připomínka	Vyhodnocení
					charakteru krajiny na industriální zónu vyvolá prokazatelné znehodnocení rodinných domů, pozemků a rekreačních nemovitostí v katastru dotčených obcí, aniž by občanům byla nabídnuta adekvátní ochrana. Stát tak přenáší ekonomické a ekologické náklady energetické transformace na konkrétní skupinu obyvatel, což zakládá nepřípustnou nerovnost. 7. Rozpor s principem dobré správy a povinností státu jednat jako řádný hospodář: při vymezování akceleračních zón je Ministerstvo pro místní rozvoj ČR povinno postupovat v souladu s principy dobré správy a jednat jako řádný hospodář s hodnotami, které spravuje zákon č. 249/2025 Sb., o urychlení využívání obnovitelných zdrojů energie. Mezi tyto hodnoty patří nejen rozvoj energetiky, ale i ochrana unikátního přírodního bohatství a stabilita ekonomického prostředí občanů (Princip integrace ochrany životního prostředí v ČR – Frank Bold). o Nehospodárné ničení neobnovitelných hodnot: schválení průmyslových zón v těsné blízkosti rezervace V Horách, chránící stromy staré až 500 let, představuje hazard s nenahraditelným přírodním dědictvím státu. Dobrý hospodář přednostně využívá k průmyslovým účelům území již znehodnocená či infrastrukturně připravená (brownfieldy, koridory dálnic), nikoliv biologicky cenné klidové zóny. o Riziko budoucích nákladů a právní nestability: svévolné vymezení zón v místech s prokazatelně vysokým ekologickým konfliktem zakládá vysoké riziko budoucích správních žalob na zrušení územního plánu. Případné zrušení zón soudem v budoucnu povede ke zmařeným investicím jak na straně státu, tak na straně investorů. Postup úřadu, který vědomě ignoruje zjevné územní střety, je v přímém rozporu s principem právní jistoty a hospodárnosti. 8. Rozpor s unijním principem integrace ochrany životního prostředí a metodikou REPowerEU: Vymezení zón AOV56 a AOV57 je v přímém rozporu s principem vnější integrace ochrany životního prostředí do energetické politiky, jak jej v kontextu implementace evropské směrnice REPowerEU v ČR analyzuje expertní skupina FrankBold - Princip integrace ochrany životního prostředí v ČR. Podle této právní doktríny je stát povinen striktně oddělovat tzv. „nezbytné oblasti“ (definované pouze technickou rentabilitou větru) od „akceleračních oblastí“ (Princip integrace ochrany životního prostředí v ČR - Frank Bold). Status akcelerační zóny smí obdržet pouze území vykazující prokazatelně nízké environmentální riziko Akcelerační oblasti. Jelikož v akceleračních zónách dochází k výraznému zrychlení řízení bez standardních procesních záruk (EIA), zařazení takto konfliktních území s blízkou Přírodní rezervací V Horách - největší a unikátní tisový les v České republice, představuje systémové selhání principu integrace a obcházení unijních i vnitrostátních právních standardů 9. Zásah do ochrany zemědělského půdního fondu (ZPF) a ohrožení potravinové bezpečnosti: vymezení akceleračních zón AOV56 a AOV57 představuje závažný a nekoncepční zásah do ochrany zemědělského půdního fondu, který je chráněn zákonem č. 334/1992 Sb., o ochraně zemědělského půdního fondu. Významná část dotčených zemědělských ploch v lokalitách Vrabčiny a Bílá Skála spadá podle bonitovaných půdně ekologických jednotek (BPEJ) do vysoce produkčních kategorií ZPF (I. a II. třída ochrany), u kterých legislativa plošné průmyslové zábory striktně omezuje. Realizace průmyslových větrných elektráren vyžaduje vybudování masivních podzemních patek, rozsáhlých montážních ploch pro těžké jeřáby a zpevněných komunikací. Tyto stavební zásahy vedou k plošnému zhutnění orné půdy těžkou mechanizací, k nevratnému zničení přirozené struktury půdního profilu a k zásadnímu snížení schopnosti krajiny zadržovat srážkovou vodu, což v širším důsledku akceleruje riziko sucha i eroze v celém katastrálním území obcí Terešov, Mlečice a dalších dotčených obcí. 10. Absence adekvátní elektroenergetické přenosové a distribuční infrastruktury: záměr vymezení akceleračních zón vykazuje zásadní koncepční nedostatek v oblasti připravenosti infrastruktury. V lokalitách Vrabčiny, Bílá Skála a v přilehlých katastrech zcela chybí kapacitní vedení velmi vysokého napětí (VVN) či transformovny schopné absorbovat výkon průmyslových větrných parků. Vyvedení výkonu by vyžadovalo dodatečnou masivní výstavbu nových liniových staveb (nadzemních stožárů či hlubokých kabelových tras) přes další kilometry dosud nedotčených zemědělských a lesních	Podmínky stanovené v příslušných územních opatřeních limitují rozsah terénních úprav u větrných elektráren na maximální hodnotu ± 5 m. Konkrétní vliv základových konstrukcí na puklinové systémy a kolektory podzemních vod bude předmětem podrobného hydrogeologického posouzení, které bude zpracováno jako součást dokumentace záměru a bude řešeno v rámci navazujícího řízení o povolení záměru dle stavebního zákona. Narušení systému podzemních vod se s ohledem na mělké založení naprosto převažující většiny VTE (do cca 5 m) a malou plochu narušení podloží (cca 20x20m) nepředpokládá. Kumulativní a synergické vlivy byly posuzovány v rámci SEA/VVURÚ; jejich výsledky byly promítnuty do vymezení akceleračních oblastí a podmínek územních opatření. Variantní řešení nejsou relevantním územně plánovacím nástrojem pro vymezování lokalit pro OZE. Návrh Z2 ÚRP byl projednán s obcemi a veřejností v rámci veřejného projednání. Procesy územního plánování, které byly při pořizování Z2 ÚRP respektovány, jsou dlouhodobě nastaveny stavebním zákonem tak, aby byly v souladu s legislativou EU, včetně Aarhuské úmluvy atd.

Poř. č.	Připomínkové místo	Číslo jednací	Článek	AO	Připomínka	Vyhodnocení
					pozemků. Tento sekundární zásah by znásobil celkovou fragmentaci krajiny. Vymezení zón v místech bez adekvátní síťové kapacity odporuje samotné metodice akceleračních oblastí, které mají prioritně využívat stávající infrastrukturní koridory. 11. Likvidace potenciálu pro šetrný cestovní ruch a ohrožení lokální ekonomiky: širší okolí lokality (včetně údolí Mlečického a Zbirožského potoka a navazujícího Křivoklátska) je dlouhodobě definováno jako významná rekreační oblast s vysokým potenciálem pro agroturistiku a měkký cestovní ruch, který profituje právě z absence industriálního zatížení, klidu a zachovalého nočního prostředí bez světelného znečištění. Industrializace hřebenů větrnými turbínami, včetně nezbytného zábleskového výstražného značení pro letecký provoz, trvale zničí rekreační hodnotu území. Tento krok přímo poškodí ekonomické zájmy místních obyvatel a drobných podnikatelů v oblasti ubytovacích služeb a turistického ruchu. 12. Hydrogeologická rizika a ohrožení lokálních zdrojů pitné vody: geologické podloží vyvýšených hřebenů plní klíčovou funkci při akumulaci a infiltraci podzemních vod, na kterých jsou okolní obce, osady a individuální nemovitosti existenčně závislé prostřednictvím hlubinných i mělkých studní. Zakládání masivních konstrukcí větrných elektráren, které vyžaduje hlubinné vrtání, pilotáž či odstřely v matečné hornině, představuje neakceptovatelné riziko pro hydrogeologický režim oblasti. Otřesy a narušení skalních puklin mohou způsobit nenávratné odklonění podzemních pramenů, ztrátu vody v soukromých i obecních zdrojích pitné vody a kontaminaci podzemních vod stavební činností. 13. Rozpor s Aarhuskou úmluvou a právem na účast veřejnosti: Česká republika je smluvní stranou Aarhuské úmluvy. Tato úmluva vyžaduje, aby veřejnost měla reálnou a včasnou možnost vyjádřit se k záměrům s významným dopadem na životní prostředí. Plošné vymezení akceleračních zón bez předchozí hluboké diskuse s místními komunitami a bez zohlednění specifických lokálních vazeb (ticho, absence průmyslu, blízkost unikátních tisových lesů) vytváří stav, kdy je účast veřejnosti pouze formální. Žádám, aby úřad dostál mezinárodním závazkům a námitky místních obyvatel věcně vypořádal, nikoliv pouze mechanicky zamítl. 14. Požadavek na stanovení lhůty a způsobu vypořádání připomínky: v souladu se správním řádem a stavební legislativou žádám Ministerstvo pro místní rozvoj ČR o písemné vyrozumění o způsobu, jakým byla tato připomínka vypořádána, a o věcném odůvodnění v případě, že by úřad navrhoval moji připomínku neakceptovat. Trvám na tom, aby každé jednotlivé riziko (ekologické, hydrogeologické, ústavní i infrastrukturní) bylo posouzeno individuálně, nikoliv paušálním odkazem na obecné energetické cíle státu. Z výše uvedených důvodů je zřejmé, že vymezení akceleračních zón AOV56 a AOV57 vykazuje vysoký ekologický konflikt a zásadním způsobem ohrožuje biologickou rozmanitost, ústavní práva obyvatel, ochranu zemědělské půdy, hospodárnost nakládání s hodnotami krajiny, síťovou infrastrukturu i krajinný ráz území. Hodnocení těchto lokalit jako území s nízkým rizikem střetu považuji za věcně nesprávné, odporující realitě i unijním principům a metodikám evropské směrnice REPowerEU analyzované expertními skupinami. Na základě shora uvedeného žádám o úplné vyřazení zón AOV56 Vrabčiny a AOV57 Bílá Skála z návrhu Změny č. 2 Územního rozvojového plánu.	
8381.	Obec Ježov	MMR-45432-2026-81	99czzp	AOV94	Text připomínky: Konání veřejného projednání a zveřejnění bylo oznámeno veřejnou vyhláškou Ministerstva pro místní rozvoj ze dne 14. 4. 2026, č. j. MMR-25750/2026-81, jejíž součástí byla i informace o možnosti podat do 15 dnů ode dne veřejného projednání (tj. do 1. června 2026 včetně) písemně své připomínky k projednávanému návrhu Změny č. 2 Územního rozvojového plánu, k Vyhodnocení vlivů návrhu Změny č. 2 Územního rozvojového plánu na udržitelný rozvoj území a také k návrhům jednotlivých územních opatření. V pátek 15. května 2026 proběhlo veřejné projednání a zveřejnění návrhu Změny č. 2 Územního rozvojového plánu (14. 4. 2026), Vyhodnocení vlivů návrhu Změny č. 2 Územního rozvojového plánu	**Akceptováno.** Akcelerační oblast AOV94 Moštěnice byla vypuštěna.

Poř. č.	Připomínkové místo	Číslo jednací	Článek	AO	Připomínka	Vyhodnocení
					na udržitelný rozvoj území a návrhů jednotlivých územních opatření k akceleračním oblastem vymezeným v návrhu Změny č. 2 Územního rozvojového plánu. Podatel tímto podává připomínku k návrhu Změny č. 2 Územního rozvojového plánu v rozsahu vymezení akcelerační oblasti AOV94 Moštěnice, k Vyhodnocení vlivů návrhu Změny č. 2 Územního rozvojového plánu na udržitelný rozvoj území a také k návrhu opatření obecné povahy pro akcelerační oblast AOV94 Moštěnice. Žádá, aby návrh Změny č. 2 ÚRP v rozsahu vymezení akcelerační oblasti AOV94 Moštěnice nebyl schválen a aby opatření obecné povahy pro akcelerační oblast AOV94 Moštěnice nebylo vydáno. Vedou jej k tomu následující důvody. I. PRAVIDLA PRO VYMEZOVÁNÍ AKCELERAČNÍCH OBLASTÍ Základní právní rámec pro vymezování akceleračních oblastí je dán směrnicí EU 2018/2001, ve znění směrnice Evropského parlamentu a Rady (EU) 2023/2413 ze dne 18. října 2023 kterou se mění směrnice (EU) 2018/2001, nařízení (EU) 2018/1999 a směrnice 98/70/ES, pokud jde o podporu energie z obnovitelných zdrojů, a zrušuje směrnice Rady (EU) 2015/652, tzv. směrnicí RED III, zejména jejím čl. 15c. Do českého práva byla úprava transponována zákonem č. 249/2025 Sb., o urychlení využívání některých obnovitelných zdrojů energie a o změně souvisejících zákonů (zákon o urychlení využívání obnovitelných zdrojů energie), tzv. ZOZE. Plynou z nich tato pravidla, podmínky a limity pro vymezování akceleračních oblastí: - Přednostně mají být využity umělé a zastavěné plochy (střechy a fasády budov, dopravní infrastruktura a její bezprostřední okolí, parkoviště, zemědělské stavby a stavby pro průmysl, skládky, území narušená povrchovou těžbou, umělé vodní útvary, případně objekty technické vodohospodářské infrastruktury, a dále znehodnocená půda, kterou nelze využívat pro zemědělství (čl. 15c bod 1. a) i) směrnice RED III, $ 4 odst. 3 ZOZE; mezi citovanými ustanoveními jsou drobné distinkce, které však nemají pro účely této připomínky praktický význam). - Zcela vyloučeny jsou lokality sítě Natura 2000, tj. evropsky významné lokality a ptačí oblasti, a dále zvláště chráněná území a území, které stanoví vláda nařízením s ohledem na ochranu životního prostředí, státní památkovou péči, obranu a bezpečnost státu, lázeňství, letectví nebo veřejnou meteorologickou službu (čl. 15 bod 1 a) ii) směrnice RED III, § 4 odst. 1 ZOZE). - Akcelerační oblast nelze vymezit tak, aby měla významné dopady na životní prostředí a na zájmy obrany a bezpečnosti státu. Posouzení dopadů na životní prostředí musí vycházet z dostatečného množství relevantních dat. Je nezbytné provést průzkum výskytu volně žijících živočichů a planě rostoucích rostlin, vymezení akcelerační zóny podléhá posouzení vlivů na životní prostředí podle směrnice Evropského parlamentu a Rady 2001/42/ES a případně, též posouzení podle čl. 6 odst. 3 směrnice 92/43/EHS, tzn. posouzení SEA a naturovému posouzení (čl. 15c bod 1. a) iii) směrnice RED III, § 4 odst. 2 ZOZE) - Pro akcelerační oblasti je nezbytné stanovit individuální podmínky a zmírňující opatření, aby se zabránilo možným nepříznivým dopadům na životní prostředí. Tyto podmínky a opatření musí být zaměřeny na specifika jednotlivých oblastí, na technologii, která v nich má být zavedena a na zjištěný dopad na životní prostředí (čl. 1 5c bod 1. b) směrnice RED III). Podmínky a zmírňující opatření jsou v českém prostředí stanovovány v územním opatření o podmínkách a zmírňujících opatřeních podle § 6 a 8 7 ZOZE, které musí vycházet z vyhodnocení vlivů na udržitelný rozvoj území podle 8 8 téhož zákona. Ustanovení 8 11 odst. 2 ZOZE specifikuje požadavky na obsah územního opatření s ohledem na ochranu přírody a krajiny, volně žijících ptáků a zvláště chráněných druhů živočichů, cíle a ochrany povrchových vod. Návrh podmínek a zmírňujících opatření má vycházet z limitů využití území v akcelerační zóně, druhu obnovitelného zdroje energie, pro který je tato oblast vymezována, a předpokládaných dopadů záměrů pro využití obnovitelného zdroje energie na životní prostředí a veřejné zdraví. - © ZOZE také v 8 3 odst. 2 upravuje kritéria, které mají být hodnocena při vymezování nezbytných oblastí, v nichž jsou následně vymezovány akcelerační zóny. Je jimi odhadovaný vývoj a celkový plánovaný instalovaný výkon výroben energie z obnovitelného zdroje, dostupnost energie z obnovitelného zdroje a potenciál výroben energie z obnovitelného zdroje, předpokládaná poptávka	

Poř. č.	Připomínkové místo	Číslo jednací	Článek	AO	Připomínka	Vyhodnocení
					po energii, dostupnost příslušné energetické infrastruktury, včetně sítí, zařízení pro ukládání energie a dalších nástrojů flexibility, nebo potenciál k vybudování nebo modernizaci takové infrastruktury. ZOZE je na podzákonné úrovni proveden nařízením vlády č. 507/2025 Sb., o stanovení území, na kterých nelze vymezovat akcelerační oblasti. - © Jeho 8 2 podrobněji specifikuje, že akcelerační oblasti nelze vymezit na území: a) ochranných pásem zvláště chráněných území, b) nadregionálních biocenter územních systémů ekologické stability, c) biotopů vybraných zvláště chráněných druhů rostlin a živočichů, d) mokřadů chráněných podle Úmluvy o mokřadech majících mezinárodní význam především jako biotopy vodního přactva, e) aktivních zón záplavových území, f) ochranných pásem vodních zdrojů I. stupně, g) ložisek strategického významu, h) památkových rezervací, i) památkových zón, j) statků zapsaných na Seznamu světového dědictví a jejich nárazníkových zón, k) nemovitých národních kulturních památek a nemovitých kulturních památek, |) vnitřních území lázeňských míst, m) přírodních léčivých zdrojů a zdrojů přírodní minerální vody a jejich ochranných pásem I. stupně, n) objektů důležitých pro obranu státu podle § 29 odst. 2 písm. a) až c) zákona o zajišťování obrany České republiky a jejich ochranných pásem, nebo o) stanoveném v nařízení vlády č. 359/2024 Sb., o stanovení vymezených území s dopadem na stavby pro výrobu energie z obnovitelných zdrojů s celkovým instalovaným výkonem do 50 kW. - Akcelerační oblasti pro výrobny elektřiny využívající energii slunečního záření dále nelze vymezit na území: a) zemědělského půdního fondu se zemědělskou půdou I. a II. třídy ochrany, nebo b) pozemků určených k plnění funkcí lesa ($ 3 nařízení vlády č. 507/2025). - Akcelerační oblasti pro výrobny elektřiny využívající energii větru dále nelze vymezit na území: a) pozemků určených k plnění funkcí lesa zařazených do kategorie lesů ochranných a lesů zvláštního určení, b) civilních a vojenských letišť a jejich ochranných pásem, c) leteckých zabezpečovacích zařízení a jejich ochranných pásem, d) vymezeném Ministerstvem obrany v zájmu zajišťování obrany a bezpečnosti státu podle 8 36 odst. 1 nebo 8 317 odst. 2 stavebního zákona, e) zájmových oblastí meteorologických radarů pro výkon veřejné meteorologické služby, které tvoří kruh o poloměru 5 km se středem v místě radaru, nebo f) zájmových oblastí meteorologických stanic pro výkon veřejné meteorologické služby, které tvoří kruh o poloměru 1 km se středem v místě stanice (8 4 odst. 1 nařízení vlády č. 507/2025). Nad rámec výše uvedeného stanovuje Návrh Změny č. 2 Územního rozvojového plánu výkonové kritérium. V čl. 19 definuje akcelerační oblast jako oblast pro zrychlené zavádění obnovitelných zdrojů energie celostátního významu s předpokládaným potenciálem výkonu nad 50 MW. II. CHARAKTERISTIKA ÚZEMÍ, KDE BYLA VYMEZENA AOV94 MOŠTĚNICE —- ZÁKLADNÍ IDENTIFIKACE PROBLEMATICKÝCH BODŮ A VĚCNÝCH DŮVODŮ PROTIPRÁVNOSTI VYMEZENÍ AOV94 A SOUVISEJÍCÍHO ÚZEMNÍHO OPATŘENÍ Návrh Změny č. 2 Územního rozvojového plánu vymezuje AOV94 Moštěnice na území Jihomoravského kraje, obcí Skalka, Labuty, Moravany, Vřesovice, Hýsly, Ježov. V těsném sousedství se nachází též katastr obce Čeložnice a Žádovice. Výřez z koordinačního výkresu, návrh změny č. 2 Územního rozvojového plánu Z výřezu koordinačního výkresu návrhu Změny č. 2 je zřejmé, že prakticky celá AOV94 se nachází na území I. a II. třídy ochrany zemědělského půdního fondu (žlutá plocha), tedy na nejkvalitnější zemědělské půdě. V těsné blízkosti AOV94 se nachází evropsky významná lokalita větší než 50 ha (plocha s červeným šrafováním a piktogramem jehličnanu) — konkrétně se jedná o evropsky významnou lokalitu Chřiby, biotop zvláště chráněných druhů velkých savců (plocha se světle oranžovým šrafováním) a nadregionální biokoridor NRBK159. Na téměř celém území pohoří Chřiby byl vyhlášen také přírodní park Chřiby (vyhláškou ONV Kroměříž, kterou se zřizuje oblast klidu Chřiby, přehlášeno nařízením OU Kroměříž č. 2/1996 ze dne 8. 11. 1996 o zřízení přírodního parku Chřiby, dále nařízením Okresního úřadu Uherské Hradiště č. 1/2000 ze dne 10. 4. 2000 a nařízením OÚ Zlín č. 8/2000 ze dne 5. 12. 2000). Oblast je tedy chráněna také v režimu	

Poř. č.	Připomínkové místo	Číslo jednací	Článek	AO	Připomínka	Vyhodnocení
					8 12 zákona č. 114/1992 Sb., o ochraně přírody a krajiny, pro svůj krajinný ráz a soustředěné estetické a přírodní hodnoty. Tyto hodnoty z oblasti činí také významný turistický a rekreační cíl. Na území akcelerační oblasti i v blízkém okolí se nachází citlivé druhy ptáků, a to krkavec velký, luňák červený, moták lužní, moták pochop, ptáci biotopově zajímavé krajiny (pěnice vlašská, vlha pestrá ťuhýk obecný) aj. Lze uvažovat též výskyt citlivých druhů netopýrů (netopýr velký, netopýr hvízdavý, netopýr nejmenší aj.). Mapa vymezení oblasti z přílohy č. 1 k Vyhodnocení vlivů návrhu změny č. 2 Územního rozvojového plánu na udržitelný rozvoj území III. NESPLNĚNÉ KRITÉRIUM VÝKONU 50 MW A EFEKTIVITY 10 MW NA KMz Provoz větrných elektráren v ploše AOV94 Moštěnice by byl v důsledku zemědělského obhospodařování znemožněn po podstatnou část roku — pro 247 dní. Bod 3.2 písm. a) návrhu územního opatření pro akcelerační oblast AOV94 Moštěnice stanoví, že provozovatel větrné elektrárny zajistí vypnutí větrné elektrárny ve dnech orby a sklizně a po pět následujících kalendářních dnů po těchto událostech na pozemcích do vzdálenosti 1000 m od stožáru větrné elektrárny. V akcelerační oblasti AOV94 Moštěnice hospodaří dle záznamů z veřejného registru půdy — LPIS mimo jiné tyto zemědělské subjekty: PODCHŘIBÍ JEŽOV, a.s., IČO 60700378, Skalka 47, 696 48 Skalka; VINAŘSTVÍ MIKROSVÍN MIKULOV a.s., IČO 26950600, Nádražní 980/29, 692 01 Mikulov; Miloš Crhounek, Kostelec, IČO 76300706; AGRO Žádovice s.r.o., IČO 2920 1098, č.p. 286, 696 49 Žádovice; VSV, a.s., IČO 25331850, Vlkošská 379, 696 42 Vracov; Farma Žádovice s.r.o., IČO 04924193, č.p. 40, 696 49 Žádovice. Tzv. zmírňujícím opatřením dotčená plocha stanovená dle bodu 3.2 písm. a) je mimořádně rozsáhlá a pro danou plochu AOV94 neúměrná. Ochranný perimetr vypínání kolem jedné větrné elektrárny je kruh o poloměru 1000 m, tedy plocha 3,14 km?, resp. 314 ha. Při pořizovatelem předpokládaných 10 stožárech činí prostý součet takto dotčených ploch 31 km?, resp. 3 141 ha. To je přibližně 8,6násobek celé rozlohy akcelerační oblasti AOV94 (366,13 ha). Jelikož mají být jednotlivé stožáry od sebe vzdáleny minimálně 750 m, budou se kruhy o poloměru 1000 m nutně významně překrývat, protože vzdálenost jejich středů bude menší než součet poloměrů. Již při vzdálenosti dvou stožárů 750 m činí překryv dvou takových kruhů přibližně 1,6 km?, resp. 168 ha. Přesnou jedinečnou výměru plochy, na níž bude docházet k vypínání, lze stanovit až podle skutečného rozmístění stožárů. Již nyní je však zřejmé, že tzv. zmírňující opatření — vypínání se bude týkat prakticky celé akcelerační oblasti a významně přesáhne i do jejího okolí. Na pozemcích uvedených hospodařících subjektů se podle podkladů z LPIS v území pěstují zejména tyto plodiny: pšenice setá ozimá, směs pro krmný biopás, trávy pro ochranné pásy, slunečnice roční, kukuřice na zrno, ječmen ozimný víceřadý, tritikale jarní, řepka ozimá a vinná réva. Vedle toho je nutno zapocist i opakované zásahy do půdy prováděné bez ohledu na konkrétní plodinu, zejména jarní orbu, podmítku, letní přípravu půdy a podzimní až zimní orbu. Při zohlednění obvyklých agrotechnických lhůt včetně pětidenního navazujícího období podle bodu 3.2 písm. a) lze pro jednotlivé plodiny a práce vymezit tyto úseky roku: — jarní orba a předseťová příprava půdy: 10. březen — 10. duben, celkem cca 32 dní; — — směs pro krmny biopás: 20. květen — 10. červen, celkem cca 22 dní; — | trávy pro ochranné pásy: 1. červen — 25. červen, celkem cca 25 dní; — | ječmen ozimný víceřadý: 15. červen — 10. červenec, celkem cca 26 dní; — | řepka ozimá: 25. červen — 25. červenec, celkem cca 31 dní; — © pšenice setá ozimá: 5. červenec — 5. srpen, celkem cca 32 dní; — tritikale jarní: 15. červenec — 10. srpen, celkem cca 27 dní; — letní příprava půdy po sklizni a před setím ozimů (podmítka/orba/předseťová příprava): 20. červenec — 15. září, celkem cca 58 dní; — © slunečnice roční: 10. září — 10. říjen, celkem cca 31 dní; — — vinná réva: 15. září — 31. říjen, celkem cca 47 dní; — | kukuřice na zrno: 20. září — 20. listopad, celkem cca 62 dní;	

Poř. č.	Připomínkové místo	Číslo jednací	Článek	AO	Připomínka	Vyhodnocení
					— | podzimní a zimní orba: 25. říjen — 20. prosinec, celkem cca 57 dní. Po sloučení uvedených překrývajících se období vychází, že provoz větrných elektráren by byl v důsledku bodu 3.2 písm. a) nemožný nejméně po dobu cca 247 dní v roce. Bez omezení tak zbývá pouze cca 118 dní v roce, tedy přibližně 32,3 % kalendářního roku. Jestliže odůvodnění návrhu územního opatření pro AOV94 pracuje s odhadovaným maximálním celkovým instalovaným výkonem 35 MW, pak po zohlednění provozního omezení podle bodu 3.2 písm. a) klesá využitelný podíl provozních dní orientačně na cca 32 %, a tím i reálně využitelný indikativní výkon přibližně na 11,3 MW (32% z 35 MW). Rozsah zemědělského obhospodařování v akcelerační oblasti AOV94 Moštěnice a v jejím bezprostředním okolí je natolik vysoký a časově rozprostřený, že podmínka vypínání větrných elektráren ve dnech orby a sklizně a po pět následujících dnů prakticky znemožňuje jejich celoroční provoz. Z deklarovaného odhadovaného výkonu 35 MW tak po zohlednění zemědělského obhospodařování půdy zbývá pouze omezeně využitelný výkon kolem 11,3 MW. Reálný indikativní výkon AOV94 tedy nedosahuje ani jedné čtvrtiny prahového kritéria 50 MW, které stanovuje návrh změny č. 2 Územního rozvojového plánu. Doplňující údaj o hustotě výkonu: SEA (příloha 5 návrhu Změny č. 2 Územního rozvojového plánu) na str. 145 stanoví, že "cílový instalovaný výkon v obou typech oblastí by měl optimálně dosahovat alespoň 10 MW na km?". Pro AOV94 by optimální cílový výkon činil alespoň 37 MW. Deklarovaný indikativní výkon 35 MW odpovídá hustotě 9,46 MW/km? (méně než optimum). Po aplikaci bodu 3.2. písm. a) klesá hustota na cca 3,05 MW/km?, tedy na 30 % optimální hodnoty. AOV94 je tedy zónou nesplňující stanovené podmínky ani absolutního výkonu ani relativní hustoty představující efektivitu plochy. IV. PROTIPRÁVNOST VYMEZENÍ AKCELERAČNÍ OBLASTI NA ÚZEMÍ S PŮDAMI I. A II. TŘÍDY OCHRANY ZEMĚDĚLSKÉHO PŮDNÍHO FONDU Podstatná část plochy AOV94 se nachází na území I. a II. třídy ochrany zemědělského půdního fondu, tedy na nejkvalitnější a nejúrodnější zemědělské půdě, přestože podle pravidel RED III a ZOZE (čl. 15c bod 1. a) i) směrnice RED III a 8 4 odst. 3 ZOZE) má být pro tyto účely primárně využívána půda, která nemůže sloužit zemědělskému obhospodařování. Byť ani jeden z uvedených předpisů využití úrodné půdy výslovně nezakazuje, je zřejmé, že směřuje právě k tomuto cíli. Přesto české nařízení vlády č. 507/2025 zapovídá vymezení akcelerační oblasti na území s půdami |. a II. třídy pouze pro akcelerační oblasti pro výrobny elektřiny využívající energii slunečního záření, nikoli pro výrobny elektřiny využívající energii větru (viz jeho 88 3 a 4). Přístup vládního nařízení přebírá i návrh Změny č. 2 Územního rozvojového plánu. Z textové části jejího odůvodnění (body 132 a násl.) vyplývá, že mezi FVE a VTE rozlišuje proto, že FVE intenzivně využívají plochu vymezené oblasti, kdežto VTE extenzivně. Uvádí, jakým způsobem byla vypočítána odhadovaná plocha záboru zemědělské půdy, se závěrem, že s ohledem na způsob vyhodnocení této otázky „nebylo možné se vyhnout zemědělským půdám I. a II. třídy ochrany, zejména proto, že umístění jednotlivých záměrů v rámci akcelerační oblasti nelze smysluplně odhadovat.“ Prakticky totožné informace nalezneme též ve Vyhodnocení vlivů návrhu Změny č. 2 Územního rozvojového plánu na udržitelný rozvoj území (viz zejména str. 107). To na dalších místech zmiňuje také problematiku „mixu“ jednotlivých půd v konkrétní oblasti. Takový přístup je v rozporu se smyslem a účelem s čl. 15c bod 1. a) i) měrnice RED III i $ 4 odst. 3 ZOZE. Jak již bylo uvedeno, oba předpisy kladou důraz na to, aby byly akcelerační zóny vymezovány na znehodnocené půdě, kterou nelze zemědělsky využít. Z toho plyne, že půdu, kterou jde zemědělsky obhospodařovat, je možné pro účely VTE či FVE využít pouze tehdy, nelze-li pro tyto účely najít dostatek půdy vhodnější. Využití půdy nejúrodnější pak může přijít na pořad dne pouze zcela výjimečné a v co nejmenším možném rozsahu, nenacházíme-li ani neúrodnou ani méně úrodnou půdu, která by mohla pro tyto účely sloužit. Důvody k takovému postupu musí být obhajitelné též ve světle dalších podmínek směrnice a zákona (zejména musí být podložené relevantními daty).	

Poř. č.	Připomínkové místo	Číslo jednací	Článek	AO	Připomínka	Vyhodnocení
					Návrh Změny č. 2 územního rozvojového plánu ani Vyhodnocení vlivů návrhu Změny č. 2 územního rozvojového plánu na udržitelný rozvoj území takové důvody neobsahuje. Je naprosto nepřípustné odůvodňovat využití nejúrodnější zemědělské půdy nedokonalostí zvoleného výpočtu odhadu záboru. Je věcí pořizovatele, aby zvolil takovou metodu, která bude dostatečně funkční pro účely mapování situace a následného vymezení akcelerační zóny, a nedostatky vlastní práce nemůže „dohánět“ tím, že porušuje unijní i českou legislativu. Zmíněná problematika mixu rozdílně úrodných půd v konkrétní oblasti může být za určitých okolností významná, stále ale platí, že primárně mají být akcelerační oblasti vymezovány na půdě bez zemědělského potenciálu. Proč byla AOV94 Moštěnice vymezena v oblasti, jejíž převážnou část tvoří zemědělsky využitelná půda, z podstatné části navíc půda nejúrodnější, se z uvedených dokumentů nedozvídáme. Lze si představit situaci, kdy s ohledem na konkrétní podmínky v území dojde k vymezení akcelerační zóny v ploše s převážně neúrodnou půdou, z důvodu zmiňovaného „mixu“ však okrajově dojde i k záboru zemědělsky využitelné půdy (co nejméně úrodné). O takovou situaci se však v případě AOV94 nejedná, když většina odhadovaného záboru se týká právě půdy I. a II. třídy ochrany. Odhad výměry Označení Besos zaboru, na idéhu plochy/ | Navržené které bude poe aah koridoru | využití provedena rekultivace na zemědělskou Výřez z tabulky Zábor zemědělského půdního fondu v návrhu změny ÚRP, příloha č. 4 Vyhodnocení vlivů návrhu Změny č. 2 Územního rozvojového plánu na udržitelný rozvoj území Dále je třeba zopakovat, že jak směrnice RED III., tak ZOZE, zapovídají vymezení akcelerační zóny v území, kde by to mohlo mít významný vliv na životní prostředí. Posouzení této otázky musí být založeno na dostatečném množství informací, musí mu předcházet vyhodnocení SEA a toto vyhodnocení musí být s ohledem na požadavky směrnice RED III individualizované (čl. 15c bod 1. a) iii) směrnice RED III, 8 4 odst. 2 ZOZE, čl. 15c bod 1. b) směrnice RED III, 88 6 až 8 ZOZE). Individualizované vyhodnocení dopadů záboru zemědělské půdy ve vztahu k území dotčených obcí však zcela chybí, neboť Vyhodnocení vlivů návrhu Změny č. 2 Územního rozvojového plánu na udržitelný rozvoj území řeší pouze celorepublikový kontext a zcela ignoruje jeho dopady v konkrétním území. To vše přesto, že AOV94 byla vymezena na podstatné části zeměděiské půdy dotčených obcí, zejména obcí Labuty a Skalka. Z místního pohledu, který měl být do vyhodnocení vlivů zahrnut, bude mít vymezení AOV nepochybně významný vliv na životní prostředí, dojde tedy porušení citovaných ustanovení směrnice RED lll i ZOZE. V. NEDOSTATEČNÉ ZÁRUKY OCHRANY VEŘEJNÉHO ZDRAVÍ Stěžejním nedostatkem Vyhodnocení vlivů návrhu Změny č. 2 Územního rozvojového plánu na udržitelný rozvoj území je chybějící analýza dopadů vymezení akceleračních oblastí pro VTE na veřejné zdraví. Jedná se o naprosto zásadní problematiku, přesto je jí ve vyhodnocení věnováno jen několik dílčích zmínek (několik odstavců na stranách 83 a 90), žádná seriózní analýza představena nebyla. Vyhodnocení by mělo zahrnovat relevantní popis stávajícího stavu, tj. vymezit exponovanou populaci a citlivé skupiny obyvatel náchylnější k negativním vlivům VTE (viz k tomu např. WHO Enviromental Noise Guidelines for the European Region (2018)) a analyzovat stávající zátěž v dotčeném území. Dále by mělo obsahovat základní technický popis možných řešení VTE a jejich externích vlivů, tj. hlukové znečištění, vibrace, shadow flicker efekt a další světelné vlivy. Následovat by měl odborný a zdůvodněný odhad dopadů těchto vlivů na obyvatelstvo, a to se zvláštním zřetelem na citlivé skupiny obyvatel. V případě, že by tyto dopady byly zhodnoceny jako přijatelné, vyhodnocení by mělo navrhovat zmírňující a kompenzační opatření. Ve Vyhodnocení vlivů návrhu Změny č. 2 Územního rozvojového plánu na udržitelný rozvoj území se sice dočteme, za jakým počtem úmrtí v ČR je cukrovka, o obyvatelstvu obcí dotčených AOV94 a o stávající zátěži v území tam však nenalezneme vůbec nic. V blízkosti AOV94 se přitom nenachází jen standardní obytná zástavba, ale také domov pro seniory, školy a mateřské školy, konkrétně Charitní dům pokojného stáří Čeložnice, Základní škola a Mateřská škola Moravany, Mateřská škola	

Poř. č.	Připomínkové místo	Číslo jednací	Článek	AO	Připomínka	Vyhodnocení
					Vřesovice, Mateřská škola Ježov a Mateřská škola Čeložnice, Dům s pečovatelskou službou Moravany, Speciální ZŠ Vřesovice, Rekreační zařízení Relaxx Čeložnice (ozdravné pobyty dětí). Ohledně externích vlivů VTE se ve Vyhodnocení vlivů návrhu změny č. 2 Územního rozvojového plánu na udržitelný rozvoj území dozvíme prakticky jedinou informaci: „Moderní větrné turbíny dnes splňují přísné hlukové limity — maximálně 50 dB ve dne a 40 dB v noci, při vzdálenosti 500 m od obydlí. Hluk z moderních elektráren je srovnatelný se zvuky v domácnosti, či šuměním lesa.“ (str. 83 a 84). Toto konstatování je nepodložené a chybné. Není zřejmé, z čeho vychází závěr o splnění hygienických limitů 50 dB ve dne a 40 dB v noci. Žádná česká norma nestanovuje, že 500 m je odstupem, při kterém jsou limity splněny. Splnění hygienických limitů závisí na konkrétním typu zařízení, jeho instalovaném výkonu, výšce stožáru, rozmístění turbín v poli, atmosférických podmínkách (vítr, inverze, teplotní stratifikace) a terénu. Pro VTE výšky 200 m s instalovaným výkonem 4 až 6 MW vychází z hlukových modelů podle metodiky CNOSSOS- EU6 a podle normy ISO 9613-2, že splnění noční hladiny 40 dB vyžaduje v běžných podmínkách odstup 800 až 1 200 m, v podmínkách atmosférické inverze i podstatně více. Přirovnání hluku VTE k "šumění lesa" je nepřípustně bagatelizující a technicky nesprávné. Aerodynamický hluk lopatek VTE má specifické akustické vlastnosti odlišné od přírodního hluku: amplitudovou modulaci (charakteristický "swish-swish" efekt), tonální složku z otáčení rotoru a nízkofrekvenční složku v pásmu 20 až 200 Hz a infrazvuk pod 20 Hz. Hluk z větrných turbín je při stejné ekvivalentní hladině akustického tlaku více obtěžující než hluk z dopravy. Z odůvodnění Změny č. 2 Územního rozvojového plánu (str. 15) se přitom dozvídáme, že minimální vzdálenost od obytné zástavby 500 m byla stanovena ze zcela odlišných, než hygienických důvodů: „Při vymezení akceleračních oblastí ve vzdálenosti větší než 500 m od obytné zástavby sídel by již pro většinu oblastí znamenalo, že nedosáhnou požadované rozlohy 2,5 km? a rozsah akceleračních oblastí by nadále nesplnil požadovaný cíl vymezit akcelerační oblasti pro umísťování zdrojů energie o požadovaném výkonu 3 000 MW.“ Není třeba žádné složité úvahy na to, abychom došli k závěru, že postup by měl být přesně opačný: nejprve by měl být stanoven hygienický limit vzdálenosti VTE od obytné zástavby a teprve na tomto základě by mělo být zhodnoceno, zda lze v území akcelerační oblast vymezit, či nikoli. Pořizovatel dále sám v poznámce 2 na str. 15 odůvodnění uvádí, že podle srovnávací studie Joint Research Centre z roku 2025 „státy s vyšší hustotou sídel (Německo, Itálie, ale i ČR)“ pracují s většími odstupy než 500 m. Konkrétně se má situace následovně: Bavorsko (Spolková republika Německo) zavedlo zákonem ze dne 7. listopadu 2014 tzv. pravidlo 10H, podle kterého minimální odstup VTE od obytné zástavby činí desetinásobek celkové výšky turbíny. Pro VTE výšky 200 m to znamená 2 000 m. Pravidlo bylo novelou účinnou od února 2023 zmírněno pro určité typy ploch (priority spolkových zemí, brownfields, dálnice, železnice), avšak v základním režimu v Bavorsku zůstává platné. V Rakousku platí pro elektrárny s výkonem nad 0,5 MW požadavek minimální vzdálenosti od zastavěných oblastí od 1 000 m do 1 500 m (dle spolkové země). Pořizovatel si tedy je vědom toho, že vymezuje akcelerační oblast pro VTE v několikanásobně menší vzdálenosti od obytných zón, než jak postupují jiné členské státy při srovnatelných podmínkách. Deficity Vyhodnocení vlivů návrhu změny č. 2 Územního rozvojového plánu na udržitelný rozvoj území nelze kompenzovat požadavkem na vyhotovení hlukové studie v následujících povolovacích procesech (str. 15 odůvodnění, podmínky a zmírňující opatření podle územního opatření pro jednotlivé AOV, včetně AOV94). Jak bylo opakovaně zmiňováno, pro účely vymezení akcelerační zóny je nezbytné provést vyhodnocení SEA, přičemž směrnice RED III a v návaznosti na to ZOZE kladou na obsah SEA v těchto případech specifické požadavky. Je tomu tak proto, že povolování záměrů FVE a VTE v akceleračních zónách nepodléhá — jako odchylka od obecně platných pravidel — vyhodnocení EIA v následujících fázích. Obecněji je tento přístup v rozporu se zásadou předběžné opatrnosti podle $ 13 zákona č. 17/1992 Sb., o životním prostředí a čl. 191 odst. 2 Smlouvy o fungování EU. Z hlediska požadavků na	

Poř. č.	Připomínkové místo	Číslo jednací	Článek	AO	Připomínka	Vyhodnocení
					strategické posouzení vlivů platí, že podstatné vlivy záměru musí být posouzeny již ve fázi koncepce a nelze je přesouvat do navazujícího povolovacího řízení. Pokud změna č. 2 Územního rozvojového plánu přenáší rozhodující otázky na pozdější fáze, porušuje též povinnost úplnosti SEA podle čl. 5 odst. 1 směrnice 2001/42/ES. Ve Vyhodnocení vlivů návrhu Změny č. 2 Územního rozvojového plánu na udržitelný rozvoj území absentuje popis působeného infrazvuku, vibrací, shadow flicker efektu a další světelných vlivů. Požadavek na vyhodnocení vlivu stroboskopického efektu v navazujících řízení je nedostatečný a wewsr nepřípustný ze shodných důvodů, jako obdobná podmínka ohledně pozdější hlukové studie. Ohledně dopadů uvedených jevů na veřejné zdraví Vyhodnocení vlivů návrhu Změny č. 2 Územního rozvojového plánu na udržitelný rozvoj území na str. 91 uvádí: „Vlivy na hlukovou zátěž území mohou být spojeny zejména s provozem větrných elektráren, k hlukové zátěži se dále přidává stroboskopický efekt a vibrace. Toto působení může být potenciálně lokálně mírně až významně negativní a síla jeho působení bude záviset na počtu zdrojů těchto vlivů a jejich vzdálenosti od obytné zástavby (počtu a rozmístění VTE), ale i na okamžité síle větru a na řadě dalších faktorů. Nelze proto v případě VTE vyloučit významné ovlivnění (pravděpodobně negativní).“ O tom, jak konkrétně na obyvatelstvo působí vystavení hluku z VTE, vibracím a světelným vlivům se opět nedozvídáme vůbec nic. To vše za situace, kdy existují důvodné obavy, že dlouhodobé vystavení těmto vlivům má podstatné dopady na zdraví obyvatel, a to zejména citlivých skupin. Např. Ing. Markéta Miháliková, PhD. z Katedry pedologie a ochrany půd, Fakulty agrobiologie, potravinových a přírodních zdrojů České zemědělská univerzity v Praze ve své rešerši „Proč se větrné elektrárny nehodí do blízkosti obcí: vědecké důkazy o jejich negativních dopadech“, dostupné zde, hovoří mj. o působení infrazvuku produkovaného větrnými elektrárnami na centrální nervový systém a vlivu na mozkové vlny typu beta se závěrem, že dlouhodobá expozice infrazvuku může vést k chronickému stresu, únavě, podrážděnosti, poruchám spánku, zvýšenému tlaku a dalším psychosomatickým obtizim. Upozorňuje také na problematiku vibrací produkovaných VTE. Doporučená bezpečná vzdálenost větrných turbín by podle autorky měla být alespoň 1 500 m až 2 000 m. Co se naopak z Vyhodnocení vlivů dozvídáme, je obecný závěr, že VTE mohou mít významný negativní vliv na veřejné zdraví. Ve vztahu k AOV94 Vyhodnocení vlivů konkrétněji uvádí: „Předpokládaný zdroj hluku: max. 106 dB na jednu VTE, požadavek na vzdálenost od obytné zástavby min. 500 m (předpokládaná hluková zátěž v takové vzdálenosti cca 37 dB). Není předpoklad překračování hlukových limitů, možnost obtěžování v okrajové zástavbě v noční době. Vlivy na veřejné zdraví zanedbatelné. Hlukové vlivy v době výstavby jen z dopravy — zanedbatelné. (...) Z hlediska stroboskopického efektu nelze vyloučit v místech viditelnost VTE od obytné zástavby vystavení obyvatelstva flicker efektu se zanedbatelným vlivem na veřejné zdraví.“ Údaj o hlukové zátěži ve vzdálenosti 500 m se neopírá o žádná konkrétní data a výpočty, závěr o zanedbatelném vlivu na veřejné zdraví je neodůvodněný. Závěr o působení flicker efektu a jeho dopadu na obyvatelstvo je neodůvodněný absolutně. O dalších vlivech a jejich negativním působení na zdraví obyvatel není uvedeno nic. Jedná se tedy o zcela obecné a nepodložené vyjádření, které nevypovídá vůbec nic o tom, jaký vliv bude mít VTE na veřejné zdraví v obcích dotčených vymezením AOV94. S ohledem na princip předběžné opatrnosti je nutné předpokládat, že tento vliv bude významný v negativním slova smyslu, jak o něm hovoří obecná část Vyhodnocení vlivů. Závěrem a pro úplnost je vhodné uvést, že stanovené podmínky a zmírňující opatření (zmiňované požadavky na pořízení hlukové studie a vyhodnocení vlivu stroboskopického efektu v následných povolovacích procesech) ve skutečnosti vůbec nejsou podmínkami a zmírňujícími opatřeními ve smyslu směrnice RED III a ZOZE. Pořizovatel jimi pouze nepřípustně přenáší odpovědnost za zjištění relevantních okolností a přijetí konkrétních opatření na jiné subjekty v navazujících fázích celého procesu. Není v nich stanoveno jediné konkrétní opatření, které by mohlo vést k účinnému omezení vlivu VTE na veřejné zdraví.	

Poř. č.	Připomínkové místo	Číslo jednací	Článek	AO	Připomínka	Vyhodnocení
					VI. NEDOSTATEČNÉ PODMÍNKY A ZMÍRŇUJÍCÍ OPATŘENÍ SLOUŽÍCÍ K OCHRANĚ VOLNĚ ŽIJÍCÍCH PTÁKŮ A NETOPÝRŮ, IGNOROVÁNÍ TĚSNÉ BLÍZKOSTI EVROPSKY VÝZNAMNÉ LOKALITY CHŘIBY, BIOTOPU ZVLASTE CHRANENYCH DRUHU VELKÝCH SAVCŮ A NADREGIONÁLNÍHO BIOKORIDORU Jak bylo uvedeno výše a plyne i z hodnocení karet akceleračních oblastí (příloha č. 2 Vyhodnocení vlivů návrhu Změny č. 2 Územního rozvojového plánu na udržitelný rozvoj území), na území akcelerační oblasti i v blízkém okolí se nachází citlivé druhy ptáků, a to krkavec velký, luňák červený, moták lužní, moták pochop, ptáci biotopově zajímavé krajiny (pěnice vlašská, vlha pestrá ťuhýk obecný) aj. Lze uvažovat též výskyt citlivých druhů netopýrů (netopýr velký, netopýr hvízdavý, netopýr nejmenší aj.). Přesto územní opatření pro AOV94 nestanovuje žádné zmírňující opatření, které by skutečně a účinně směřovalo k ochraně těchto druhů, pouze generické podmínky bodů 3. 1 j)a3.2a)ab), které jsou zcela nekonkrétní a pro ochranu zmiňovaných druhů nemají reálný význam. Územní opatření AOV99 neukládá žádný minimální odstup VTE od hnízdiště citlivých druhů ptáků. Bod 3. 2.a) územního opatření (vypínání VTE ve dnech orby a sklizně a pět dnů po nich do vzdálenosti 1 000 m od stožáru) cílí pouze na situace zvýšené atraktivity zemědělské krajiny pro ptáky vázané na obracenou půdu (husy, někteří dravci), pro jiné však význam nemá. Pro omezení kolizí s lopatkami rotoru mají být podle územního využity odpuzovače, nebo detekční systémy, ty však nejsou nijak blíže specifikovány a z ničeho neplyne, že se bude jednat o skutečně funkční mechanismy ochrany ptáků a netopýrů. Požadavek na využití nejmodernějších postupů je zcela vágní a nic neříkající (Podle čeho bude určeno, jaké technologie jsou nejmodernější a že jsou účinné?), sám o sobě proto nijak nezaručuje, že povede k tomu, aby se zabránilo možným nepříznivým dopadům na životní prostředí. Takto vymezené podmínky a zmírňující opatření nesplňují požadavky čl. 15c bod 1. b) směrnice RED III a navazující úpravy v ZOZE, neboť nevychází z žádných konkrétních informací a nepracují s konkrétním technologickým řešením. Reálně ke stanovení žádných podmínek a zmírňujících opatření nedošlo a vyhodnocení souvisejících otázek bylo opět zcela nepřípustně přeneseno do následné fáze — povolovacího procesu pro konkrétní záměry, které však bude probíhat ve zrychleném režimu a pro jehož vedení nejsou v územním opatření stanoveny žádné konkrétní podmínky. Uvedený přístup je v rozporu se zásadou předběžné opatrnosti. Vyhodnocení vlivů návrhu Změny č. 2 Územního rozvojového plánu na udržitelný rozvoj území a v návaznosti na to i samotný návrh Změny č. 2 Územního rozvojového plánu dále zcela ignoruje těsné sousedství Evropsky významné lokality Chřiby, biotopu zvláště chráněných druhů velkých savců a nadregionálního biokoridoru. Jejich existence nebyla ve vztahu k AOV94 vůbec řešena, nebylo provedeno žádné, dokonce ani obecné vyhodnocení dopadů vymezení AOV na chráněné druhy a v této souvislosti nebyly stanoveny žádné podmínky a zmírňující opatření. Porušení čl. 15c bod 1. a iii směrnice RED III, § 4 odst. 2 ZOZE, čl. 15c bod 1. b) směrnice RED III a 88 6 až 8 a 8 11 odst. 2 ZOZE je v tomto ohledu naprosto flagrantní. Podle 8 45i odst. 1 zákona o ochraně přírody a krajiny podléhá jakákoliv koncepce nebo záměr, který může samostatně nebo ve spojení s jinými významně ovlivnit předmět ochrany nebo celistvost Evropsky významné lokality povinnému hodnocení důsledků na toto území, a to bez ohledu na to, zda se nachází uvnitř, nebo mimo lokalitu. Tato povinnost vyplývá také z čl. 6 odst. 3 až 4 směrnice Rady 92/43/EHS o stanovištích, která ukládá členským státům zajistit přísnou ochranu území Natura 2000 a posuzovat záměry, které mohou mít negativní vliv na udržitelnost předmětu ochrany. Také biotopy velkých savců jsou chráněny obecně, tj. bez ohledu na to, kde se potenciálně škodlivý záměr nachází. Je přitom nasnadě, že škodlivé vlivy VTE na zvířata přesahují hranice akcelerační zóny, a to principálně shodným způsobem, jako mají i za hranicemi AOV vliv na zdraví obyvatel. Také zvířata v sousedních oblastech budou zasažena hlukem, vibracemi a světelnými vlivy VTE. Součástí Vyhodnocení vlivů mělo byt i posouzení těchto vlivů. VII. ZÁSAH DO KRAJINNÉHO RÁZU PŘÍRODNÍHO PARKU CHŘIBY	

Poř. č.	Připomínkové místo	Číslo jednací	Článek	AO	Připomínka	Vyhodnocení
					Vymezení AOV94 výrazně negativně zasáhne do krajinného rázu přírodního parku Chřiby, protože umožňuje umístění VTE do jeho bezprostředního vizuálního zázemí. Vyhodnocení vlivů návrhu změny č. 2 Územního rozvojového plánu na udržitelný rozvoj území s touto skutečností počítá, míru zásahu však nepřípustně bagatelizuje a naopak přeceňuje význam přijatých podmínek a zmírňujících opatření stanovených v územním opatření AOV94. Vliv vymezení AOV94 měl být posouzen podle Metodického postupu posouzení vlivu navrhované stavby, činnosti nebo změny využití území na krajinný ráz, schváleného Ministerstvem životního prostředí. V rámci toho je nezbytné popsat záměr (zejména jeho rozsah a výšku), vymezit dotčený krajinný prostor, identifikovat chráněné hodnoty krajinného rázu podle § 12 zákona o ochraně přírody a krajiny, vyhodnocení míry vlivu vymezení akcelerační oblasti a jeho celkové zhodnocení. Vyhodnocení vlivů návrhu Změny č. 2 Územního rozvojového plánu na udržitelný rozvoj území splnilo popsané kroky pouze částečně. Ve vztahu ke krajinné scenérii Chřibů je stěžejní, že vyhodnocení neobsahuje žádné konkrétní údaje o tom, jakým způsobem zasáhne výstavba VTE do krajinné scenérie a celkového krajinného rázu Chřibů. Vzhledem k tomu, že VTE jsou ze své povahy stavbami mající významný vliv na krajinný ráz lokality (z čehož ostatně vychází i odůvodnění změny č. 2 Územního rozvojového plánu, viz jeho str. 16), je absence těchto údajů naprosto zásadním deficitem znemožňujícím posouzení přípustnosti a přiměřenosti takového zásahu. Vyhodnocení vlivů (ani jiné podklady či vlastní odůvodnění změny č. 2 Územního rozvojového plánu) k tomu neuvádí jedinou konkrétní informaci a nesplňují proto požadavky čl. 15¢ bod 1. a) iii) směrnice RED Ill a 8 4 odst. 2 ZOZE. Za těchto okolností je zcela nepodložený závěr ve Vyhodnocení návrhu Změny č. 2 Územního rozvojového plánu na udržitelný rozvoj území, že míra vlivu vymezení akcelerační oblasti na krajinný ráz je pouze mírně negativní. Ze shodných důvodů nelze hodnotit jako dostatečné přijaté podmínky a zmírňující opatření v územním opatření k AOV94 — body 3. 1 a) až d). Z ničeho neplyne, že limitování výšky VTE povede k eliminaci zásahu do krajinného rázu lokality, i nadále se bude jednat o stavby o výši až 200 m, které budou nepochybně tvořit vizuální dominantu území, a to dominantu technickou, svými rozměry a podobou zcela nezapadající do přírodní oblasti. Omezení výměry a materiálového provedení vedlejších staveb a zařízení nemá v tomto kontextu většího významu. Nejedná se tedy o účinná zmírňující opatření či podmínky podle čl. 15c bod 1. b) směrnice RED III a souvisejících ustanovení ZOZE. VIII. NEDOSTATEČNÁ OCHRANA VODNÍCH ZDROJŮ, PODZEMNÍCH VOD, POVRCHOVÝCH VOD Vyhodnocení SEA k územnímu opatření AOV94 uvádí: Povrchové a podzemní vody: AO protéká potok Moštěnka. AO je vymezena mimo záplavová území a mimo plochy povrchových vod a nevede ke zhoršení odtokových poměrů v území. Nenacházejí se zde ochranná pásma vodních zdrojů. Odpadní vody nevznikají, spotřeba vody je zanedbatelná jen v době výstavby, v době provozu nulová. Dešťové vody budou i nadále zasakovat do terénu v těsné blízkosti VTE a souvisejícího zařízení. Vlivy na povrchové a podzemní vody mohou nastat jen v době výstavby vlivem havárie vozidel nebo stavebních mechanismů (vliv je statisticky nepravděpodobný), při provozu může potenciálně nastat únik mazadel a trafoolejů — zanedbatelný vliv. Toto bude řešeno v navazujícím řízení zpracováním havarijních plánů, zajištěním sanačních prostředků. Vlivy na podzemní vody se předpokládají nulové nebo zanedbatelné. VTE jsou zakládány v malé hloubce pod terénem (2-4 m), s betonáží v malé ploše (cca 400 m2) a obvykle na vyvýšených místech. Z hlediska plošných i lokálních vlivů se jedná o hloubku a plochu, která nemůže proudění vod v území sledovatelným způsobem ovlivnit, v zanedbatelné míře se negativně může projevit jen v při povrchovém kolektoru v době výstavby.	

Poř. č.	Připomínkové místo	Číslo jednací	Článek	AO	Připomínka	Vyhodnocení
					Podmínky a zmírňující opatření ÚO: Stanovena podmínka na ochranu mokřadů, pramenišť, vodních ploch a toků vyjma nezbytných křížení liniové dopravní a technické infrastruktury s vodním tokem. Opatření SEA: Navržené podmínky a zmírňující opatření ÚO řešeny dostatečně, bez dalšího návrhu dle SEA. Účinek: Přímý zanedbatelný Čas / Trvání: Krátkodobý zanedbatelný, dlouhodobý a trvalý nulový Vyhodnocení SEA k územnímu opatření AOV94 v části „Povrchové a podzemní vody“ je nedostatečné, vnitřně rozporné a neodpovídá skutečným vodním poměrům v území. SEA uvádí, že AOV94 protéká potok Moštěnka, současně však tvrdí, že akcelerační oblast je vymezena „„mimo plochy povrchových vod". Takový závěr je rozporný již sám o sobě. Podle vodního zákona - 8 2 jsou povrchovými vodami vody přirozeně se vyskytující na zemském povrchu a útvarem povrchové vody je mimo jiné soustředění vody v korytě vodního toku i ve vodní nádrži. Je-li tedy v území přítomen vodní tok, nelze současně tvrdit, že jde o území mimo plochy povrchových vod. Potok a stejnojmenná vodní nádrž Moštěnka jsou plochami povrchové vody, jejichž ovlivnění či dotčení Vyhodnocení vůbec neobsahuje. Nadto je třeba uvést, že v zóně AOV94 se nenachází pouze potok Moštěnka, ale také vodní nádrž Kameňák, vodní nádrž Moštěnka o rozloze 1,53 ha a Moravanský potok. Tím více je zřejmé, že závěr SEA o absenci ploch povrchových vod je věcně nesprávný nebo přinejmenším hrubě neúplný. Vodní toky i vodní nádrže představují prvky povrchových vod, jejichž existence i možné ovlivnění měly být ve vyhodnocení výslovně identifikovány a posouzeny. Tento nedostatek není pouze formální. Zákon o urychlení využívání obnovitelných zdrojů energie - 8 11 odst. 2 výslovně požaduje, aby podmínky a zmírňující opatření vycházely mimo jiné i z dopadů záměrů s ohledem na cíle ochrany povrchových vod podle vodního zákona. Není tedy možné omezit hodnocení vodní složky jen na obecné tvrzení, že vlivy budou zanedbatelné, aniž by bylo konkrétně vyhodnoceno: — jaký je vztah navrhovaných staveb k potoku Moštěnka, Moravanskému potoku a dotčeným vodním nádržím, — zda dojde ke změně odtokových poměrů, — — jaký bude vliv na vsak srážkových vod, — © zda existuje riziko znečištění povrchových a podzemních vod při výstavbě a provozu, — a jaké jsou hydrologické a hydrogeologické vazby mezi povrchovými a podzemními vodami v území. Dle Mapy zranitelnosti kvantity podzemní vody k suchu je převážná část plochy AOV94 v ploše, která je vysoce zranitelná ve smyslu kvantity podzemní vody k suchu. Legenda zranitelnost k suchu Zranitelnost horninového prostředí BILANCE EB ~ bkriticka Em 0.0! 0.20 velmi vysoká MB 0.21 - 0.50 vysoká MM 051 - 1.00 střední BB 1.01 2.00 nizka BB -201 velmi nízká Mapa zranitelnosti kvantity podzemní vody k suchu! Rovněž tvrzení, že v ploše AOV 94 se nenachází žádná ochranná pásma, je přinejmenším zavádějící. Přímo v dané ploše se sice ochranné pásmo nenachází, nicméně se nachází v bezprostředně přiléhající obci Moravany. Jedná se dokonce i o ochranné pásmo vodního zdroje I. stupně. Ochranná pásma byla stanovena rozhodnutím příslušného správního orgánu — Městským úřadem Kyjov, odborem životního prostředí, a to rozhodnutím ze dne 4. 4. 2007, č. j. ŽP/05/22/2745. Jedná se o ochranné pásmo pro nakládání s podzemními vodami — jejich odběr ze studní. Netřeba mít vysokých odborných znalostí pro to, aby bylo zjevné, že podzemní vody jsou ovlivňovány a propojeny s vodami povrchovými, v daném případě s vodou z potoku a nádrže Moštěnka. Vzhledem k tomu, že vliv	

Poř. č.	Připomínkové místo	Číslo jednací	Článek	AO	Připomínka	Vyhodnocení
					umístění 10 staveb VTE do akcelerační oblasti nebyl nikterak vyhodnocen, absentuje současně i vyhodnocení vlivu na vody podzemní, kdy tyto jsou dotovány /zásobovány z vod povrchových. Je zřejmé, že k ovlivnění ochranného pásma vodních zdrojů identifikátor 0008991 1mbze dojít, i když se nepřekrývají polygony AOV 94 a tohoto ochranného pásmo. 1 Dostupné z viewer/index.html?id=7cab3c632ca64bdfa6fc4c9bec3661d1 Bs) Systém a fungování a vzájemné ovlivňování vod povrchových a vod podzemních, je komplexním problematikou, kterou nelze rozdělit na jednotlivé formální části, které se vzájemně neovlivňují. | když ochranné pásmo neleží přímo uvnitř hranice AOV94, samo o sobě to ještě nevylučuje ovlivnění vodního režimu v širších souvislostech. Vodní zákon - 8 30 chrání vydatnost, jakost a zdravotní nezávadnost zdrojů podzemních i povrchových vod a počítá s tím, že ochranné vztahy je třeba hodnotit v rámci širšího hydrologického povodí a hydrogeologických poměrů. Posouzení proto nemůže být redukováno na čistě formální konstatování, zda se hranice akcelerační oblasti geometricky překrývá s hranicí ochranného Pastvísko Ms | 3 f : \ P | ‘Z | 3 Vie: Ochranná pásma vodních zdroju S w Čeložnice a = ; i * Ochranna pásma vodních zdrojů ae + Identifikátor ochranného pásma: 00089911 ay Název akce, popř. lokality, k níž se váže © Moravany Labuty vydané rozhodnutí: studny } a" 5 Vodopravni úřad, který vyhlásil MěÚ Kyjov \ rozhodnutí: 1 1 ; 4 p > + 5 oka é 1 k ja : PP Ho pasma. SEA dále bagatelizuje zásah do území tvrzením, že základy VTE budou mit „malou plochu“ a jednu elektrárnu. Již při předpokládaném počtu 10 VTE jde však o podstatnou plochu trvale překrytého povrchu, a to bez započtení manipulačních ploch, komunikací, kabelových tras, rozvodných objektů a případných zařízení pro ukládání energie. Tvrzení, že: „VTE jsou zakládány v malé hloubce pod terénem (2-4 m), s betonáží v malé ploše (cca 400 m2) a obvykle na vyvýšených místech.“ musí urážet i obyčejné lidské cítění každého, kdo má představu o stavebních hmotách budovaných při výstavbě 200 m věží VTE. Plocha 400 m? rozhodně není plochou „malou“. Za shora uvedené situace, kdy dané území je vysoce zranitelné k suchu, nelze bagatelizovat vyloučení vsaku dešťových vod na ploše 4 000 m? (při 10 VTE). O to více za situace, kdy daná lokalita je lokalitou ohroženou suchem a obec Moravany podzemní vody využívá. Dle Rozsudku, Nejvyššího správního soudu ze dne 1. 4. 2022, 6 As 288/2021, „Jakákoli stavba (tedy stavební dílo vytvořené ze stavebních materiálů) totiž ovlivňuje odtokové poměry v krajině (po ploše pokryté stavebním materiálem voda rychle stéká namísto toho, aby se vsakovala do půdy, a to bez ohledu na počet vrstev či podlaží stavby), snižuje podíl zeleně i celkovou kvalitu životního prostředí.“ S ohledem na komplexní snahu veškerých samosprávných celků napříč celou ČR omezovat zpevněné plochy a plochy staveb, bránící vsakování do horninového prostředí, se jeví ignorace vzniku 4000 m? ploch, vylučující vsakování, jako tristní. S ohledem na blízkost (v samotné zóně AOV94) povrchových vod i stav sucha ohrožující vody podzemní, může znemožnění vsaku na ploše nejméně 4 000 m? narušit celý vodní ekosystém s přímým dopadem na život místních obyvatel. Vzhledem k tomu, že dotčení jak vod povrchových, tak vod podzemních by bylo výstavbou 10 VTE vysoce pravděpodobné, došlo by vydáním Změny č. 2 Územního rozvojového plánu k porušením zásady předběžné opatrnosti. Vznik nových 4000 m? plochy neschopné zasakovat vodu tedy není zásahem zanedbatelným. Taková změna v území se nutně promítá do: — — omezení přirozené infiltrace srážkových vod, — © urychlení povrchového odtoku, — © lokální změny retenční schopnosti území, — a potenciálně i do dotace podzemních vod.	

Poř. č.	Připomínkové místo	Číslo jednací	Článek	AO	Připomínka	Vyhodnocení
					Právě ve vztahu k podzemním vodám je odůvodnění SEA prakticky absentující. Bez konkrétního hydrogeologického posouzení nelze odpovědně tvrdit, že vliv na podzemní vody bude „nulový nebo zanedbatelný“. To platí tím spíše, pokud se v území nebo jeho těsné vazbě nacházejí vodní toky, vodní nádrže a současně jsou v okolí využívány zdroje podzemní vody. Povrchové a podzemní vody nelze posuzovat odděleně, protože tvoří funkčně propojený systém. Nedostatečný je i postup, kdy SEA odkazuje řešení rizik znečištění až do navazujících řízení formou havarijních plánů a sanačních prostředků. Smyslem SEA a územního opatření podle 8 11 zákona o urychlení využívání OZE je přitom právě to, aby byly již ve fázi vymezování akcelerační oblasti identifikovány limity území a navrženy podmínky vylučující nebo podstatně omezující nepříznivé dopady. Není přípustné, aby byly podstatné otázky ochrany vod odsunuty až do pozdějších fází. Za této situace je třeba uplatnit i zásadu předběžné opatrnosti podle § 13 zákona o životním prostředí. Lze-li s ohledem na všechny okolnosti předpokládat nebezpečí závažného poškození životního prostředí, nesmí být nejistota ohledně přesného rozsahu následků důvodem pro odklad ochranných opatření. Přesně o takovou situaci se zde jedná: SEA připouští existenci potoka Moštěnka, avšak nehodnotí dostatečně další vodní prvky v území, zejména Moravanský potok, vodní nádrž Kameňák a vodní nádrž Moštěnka, bagatelizuje rozsah nevsakovacích ploch a bez odpovídajícího odborného podkladu uzavírá, že vliv bude zanedbatelný. IX. ROZHLEDNA SUSEDSKA, KRAJINNÝ RÁZ A NEKONZISTENTNÍ PŘÍSTUP VEŘEJNÉ SPRÁVY K VEŘEJNÝM INVESTICÍM DO KRAJINY A CESTOVNÍHO RUCHU Na kótě 310 m n. m. mezi obcemi Hýsly, Ježov, Skalka, Labuty, Vřesovice a Moravany byla v roce 2021 vybudována rozhledna Súsedská jako jeden z orientačních bodů v krajině. Z místa rozhledny se uplatňují pohledové vazby k dalším krajinným dominantám a orientačním bodům, zejména k Bukovanskému mlýnu, kostelu v Kostelci, Bradlu, Buchlovu, kapli sv. Šebestiána ve Bzenci, Velké Javorině, kostelu v Žádovicích, kostelu ve Vlkoši, rozhledně Mutěnice, rozhledně Kobylí, Pálavě — Děvičkám a Stražováku. Rozhledna byla podle dostupných údajů financována z dotace Ministerstva pro místní rozvoj ve výši 3 328 000 Kč, z prostředků Jihomoravského kraje ve výši 500 000 Kč a z rozpočtů obcí Žádovice, Ježov a Hýsly ve výši 3 000 000 Kč. Akcelerační oblast AOV94 Moštěnice leží mezi rozhlednou Súsedská a pohořím Chřiby, ve vzdálenosti několika set metrů od rozhledny. Se zohledněním výškového umístění rozhledny a terénu jde přibližně o úroveň 330 m n. m. Podatel má za to, že případná výstavba větrných elektráren v této poloze by zásadně změnila dálkové pohledy i celkové prostorové působení území a že by větrné elektrárny nově vystupovaly jako dominantní, resp. místy zcela převládající orientační prvek v krajině mezi Bílými Karpaty, Chřiby a Pálavou. Takový zásah je nutno hodnotit i z hlediska ochrany krajinného rázu. Podle 8 12 odst. 1 zákona č. 114/1992 Sb., o ochraně přírody a krajiny, je krajinný ráz chráněn před činností snižující jeho estetickou a přírodní hodnotu; zásahy do krajinného rázu, zejména umisťování a povolování staveb, mohou být prováděny pouze s ohledem na zachování kulturních dominant krajiny, harmonického měřítka a vztahů v krajině. Podle § 12 odst. 2 téhož zákona je k činnostem, které by mohly snížit nebo změnit krajinný ráz, nezbytný souhlas orgánu ochrany přírody. V daném území přitom nejde o běžný technický zásah v urbanizovaném prostoru, ale o zásah do otevřené krajiny s již existujícími estetickými, kulturními a turistickými hodnotami. Podatel proto postrádá v návrhu Změny č. 2 Územního rozvojového plánu, ve Vyhodnocení vlivů na udržitelný rozvoj území i v návrhu opatření obecné povahy pro AOV94 přesvědčivé a individualizované vysvětlení zejména těchto otázek: jak a kým byl v dotčeném území posouzen krajinný ráz ve smyslu 8 12 zákona č. I 14/1992 Sb.; jak byly hodnoceny dálkové pohledy z rozhledny Súsedská a na rozhlednu Súsedská; jak byly zohledněny existující krajinné dominanty, orientační body a harmonické měřítko krajiny; jak bylo vyhodnoceno, že umístění vysokých větrných elektráren v bezprostřední blízkosti rozhledny nezmaří veřejný účel dříve podpořené investice do turistické infrastruktury a rozvoje území; jak a kým jsou v tomto ohledu koordinovány veřejné prostředky vynakládané Ministerstvem pro místní rozvoj, Jihomoravským krajem a dotčenými obcemi;	

Poř. č.	Připomínkové místo	Číslo jednací	Článek	AO	Připomínka	Vyhodnocení
					jak je naplňována deklarovaná podpora vzniku a rozvoje nových turistických destinací v ekonomicky znevýhodněných oblastech, pokud má být v bezprostředním okolí takové destinace současně umožněn záměr, který může její krajinnou a rekreační hodnotu zásadně oslabit. Nejde přitom jen o otázku vhodnosti, ale i o otázku řádného výkonu veřejné správy. Podle § 2 odst. 4 správního řádu má správní orgán dbát, aby přijaté řešení bylo v souladu s veřejným zájmem a odpovídalo okolnostem daného případu; podle § 3 správního řádu má postupovat tak, aby byl zjištěn stav věci, o němž nejsou důvodné pochybnosti. Jestliže stát a územní samospráva na jedné straně podporují vznik krajinné a turistické dominanty z veřejných prostředků a na straně druhé v její bezprostřední blízkosti vymezují akcelerační oblast pro záměry, které mohou tuto hodnotu zásadně oslabit, musí být takový postup přesvědčivě vysvětlen, podložen konkrétními daty a řádně odůvodněn. Takové odůvodnění však podatel v projednávaných dokumentech postrádá. Podatel má za to, že v projednávaných podkladech nebyla dostatečně vyhodnocena kumulace dopadů na krajinný ráz, rekreační využití území a účelnost již vynaložených veřejných prostředků. Pokud za situace existujících pochybností nebyl tento střet veřejných zájmů řádně objasněn, je namístě postupovat obezřetně. Tomu odpovídá i zásada předběžné opatrnosti vyjádřená v § 13 zákona č. 17/1992 Sb.,o životním prostředí. Z těchto důvodů podatel navrhuje, aby pořizovatel návrh Změny č. 2 Územního rozvojového plánu v rozsahu AOV94 Moštěnice a související návrh opatření obecné povahy doplnil o konkrétní posouzení dopadů na krajinný ráz, pohledové vztahy, turistickou funkci rozhledny Súsedská a návaznost na již uskutečněné veřejné investice, a do doby takového doplnění aby AOV94 Moštěnice nebyla schválena. X. NEÚSTAVNÍ ZÁSAH DO PRÁVA NA SAMOSPRÁVU Právo na samosprávu územních samosprávných celků tedy i obcí, je garantováno ústavním pořádkem České republiky. Podle čl. 8 Ústavy se zaručuje samospráva územních samosprávných celků. Podle čl. 101 odst. 1 a 2 jsou územní samosprávné celky (obce a kraje) samostatně spravovány zastupitelstvy, volenými způsobem popsaným v čl. 102 Ústavy a na něj navazující zákonnou úpravou. Podle čl. 104 odst. 1 a 2 Ústavy Působnost zastupitelstev může být stanovena jen zákonem. Zastupitelstvo obce rozhoduje ve věcech samosprávy, pokud nejsou zákonem svěřeny zastupitelstvu vyššího územního samosprávného celku. Podle čl. 101 odst. 4 Ústavy: Stát může zasahovat do činnosti územních samosprávných celků, jen vyžaduje- li to ochrana zákona, a jen způsobem stanoveným zákonem. Ústavní soud dal v mnoha svých rozhodnutích najevo, že považuje místní samosprávu za nezastupitelnou složku rozvoje demokracie a opakovaně konstatoval, že místní samospráva je „výrazem práva a schopnosti místních orgánů, v mezích daných zákonem, v rámci své odpovědnosti a v zájmu místního obyvatelstva regulovat a řídit část veřejných záležitostí“ [nálezy ze dne 19. 11. 1996 sp. zn. Pl. ÚS 1/96 (N 120/6 SbNU 369), ze dne 19. 1. 1999 sp. zn. Pl. ÚS 17/98 (N 6/13SbNU 39) a ze dne 9. 5. 2023 sp. zn. Pl. US 22/22]. Samospráva přitom „musí mít reálnou možnost záležitosti a otázky místního významu, a to i ty, jež pro svou povahu přesahují místní nebo regionální rámec a o nichž rozhoduje ve své samostatné působnosti, řešit na základě svého svobodného uvážení. Formou zastupitelské demokracie je tak realizována vůle občanů zastoupených na lokální a regionální úrovni a toliko odpovědností k voliči a na základě zákonného a ústavního rámce je samospráva ve svém konkrétním projevu posléze omezena (čl. 101 odst. 4 Ústavy)“ (nález sp. zn. Pl. US 22/22, bod 60 odůvodnění). Z toho vyplývá, že obce musí mít prostřednictvím autonomního rozhodování svých zastupitelstev možnost svobodně se rozhodnout, jakým způsobem budou v mezích právního řádu spravovat záležitosti místního pořádku a rozhodovat o rozvoji svého území. Rozhodování o rozvoji území obce, mj. prostřednictvím nástrojů územního plánování, představuje jádro práva obcí na samosprávu. Jakýkoli zásah státu do tohoto práva je možný pouze z důvodu ochrany zákona a způsobem, který zákon stanovuje.	

Poř. č.	Připomínkové místo	Číslo jednací	Článek	AO	Připomínka	Vyhodnocení
					Podle čl. 15c bodu 1) směrnice RED III mají členské státy povinnost zajistit, aby příslušné orgány přijaly jeden nebo více plánů, které jako dílčí část oblastí nezbytných pro vnitrostátní příspěvky k celkovému cíli Unie v oblasti obnovitelných zdrojů energie do roku 2030 určí oblasti pro zrychlené zavádění obnovitelných zdrojů energie, a to pro jeden nebo více druhů obnovitelných zdrojů energie. Směrnice tedy neurčuje, na jaké úrovni mají být akcelerační oblasti vymezeny. Podle § 5 odst. 1 ZOZE se akcelerační oblast se vymezuje jako plocha nebo koridor v územním rozvojovém plánu, zásadách územního rozvoje nebo územním plánu. Citovaná zákonná úprava sleduje odpovídá základnímu principu územního plánování — rozdělení úloh mezi jednotlivé stupně soustavy podle jejich povahy a míry detailnosti, jak s ní počítá zákon č. 283/2021 Sb., stavební zákon. Politika územního rozvoje (a územní rozvojový plán) vymezuje v územním plánování rámec celostátního významu, zásady územního rozvoje nadmístní plochy a koridory, základní koncepce rozvoje obce náleží územnímu plánu. Odpovídá tomu i zákonná definice územního rozvojového plánu. Podle § 74 odst. 1 zákona č. 283/2021 Sb., stavebního zákona územní rozvojový plán zpřesňuje záměry vymezené v politice územního rozvoje v souladu s cíli a úkoly územního plánování, vymezuje další — celostátně významné — záměry, zohledňuje požadavky vyplývající ze strategických koncepcí České republiky a mezinárodních závazků a přispívá k jejich naplňování. Podle odst. 2 písm. c) vymezuje akcelerační oblasti celostátního významu a stanovuje druh primární energie zdrojů, pro něž se oblast vymezuje. Zásady územního rozvoje podle § 77 odst. 2 písm. d) stavebního zákona přebírají a, je-li to účelné, zpřesňují věcná řešení obsažená v územním rozvojovém plánu, zejména zastavitelné plochy, transformační plochy a koridory, akcelerační oblasti a územní systém ekologické stability nadregionálního významu, podle písm. f) vymezují akcelerační oblasti nadmístního významu a stanovují druh primární energie zdrojů, pro něž se oblast vymezuje. Územní plán podle 8 80 odst. 2 písm. d) stanoví koncepci veřejné infrastruktury, jejíž součástí je i stanovení podmínek pro její umisťování, vymezení ploch a koridorů pro veřejnou infrastrukturu, včetně stanovení podmínek pro jejich využití a vymezení akceleračních oblastí, včetně stanovení druhu primární energie zdrojů, pro něž se oblast vymezuje. Podle odst. 3 přebírá věcná řešení zásad územního rozvoje, zejména plochy, koridory a akcelerační oblasti a, je-li to účelné, zpřesňuje je. Nezohlednily-li zásady územního rozvoje dosud věcná řešení obsažená v politice územního rozvoje nebo územním rozvojovém plánu, územní plán tato řešení přebírá a, je-li to účelné, zpřesňuje je. Akcelerační zóny vymezené návrhem Změny č. 2 Územního rozvojového plánu nepředstavují oblasti celostátního významu, jedná se o oblasti významu místního, případně nadmístního v intencích citovaných ustanovení stavebního zákona. Nejedná se o vymezení ploch či koridorů pro záměry, které svým rozsahem a významem přesahují hranice kraje, jako je tomu např. u větších liniových staveb. Z výše uvedeného v souhrnu vyplývá, že postup při vymezování akceleračních zón měl být principiálně zcela opačný, než jak k němu pořizovatel, respektive vláda České republiky, přistoupila. Primárně měl být ponechán na rozhodnutí zastupitelstev obcí, případně vyšších územně samosprávných celků — krajů. Vláda, jakožto státní orgán odpovědný za naplňování strategických cílů v oblasti energetické soběstačnosti a zvyšování podílu energie z obnovitelných zdrojů v energetickém mixu České republiky, k tomu měla vytvořit vhodné podmínky formou informování veřejnosti, metodických dokumentů, případně investičních pobídek a finanční podpory splňující pravidla směrnice RED III a dalších evropských předpisů, nikoli na sebe bez ústavního a zákonného podkladu atrahovat pravomoci územně samosprávných celků. Nesprávnost zvoleného postupu ostatně nemá jen právní konsekvence, ale projevila se i v praktické rovině. Pořizovatel evidentně nebyl schopen shromáždit dostatek relevantních informací a podkladů pro takové vyhodnocení vlivů na udržitelný rozvoj území, které by dostatečně zhodnotilo dopady konkrétních akceleračních zón a které by vyhovovalo požadavkům směrnice RED III a ZOZE. Územně samosprávné celky by při opatřování těchto podkladů byly nepochybně úspěšnější, neboť jsou jim známy poměry v území a jsou pro tyto účely vybaveny dostatečným odborným aparátem. Totéž lze konstatovat ve vztahu ke stanovení individuálních podmínek a zmírňujících opatření, které mají zaručit, že nedojde k významnému (a tedy nepřípustnému) vlivu na životní prostředí.	

Poř. č.	Připomínkové místo	Číslo jednací	Článek	AO	Připomínka	Vyhodnocení
					Obecněji pak lze poukázat na to, že vymezení akceleračních oblastí by měla předcházet komplexní analýza a představení konkrétních cílů z hlediska míry zastoupení energie z různých zdrojů, a to zejména za situace, kdy jsou akcelerační oblasti vymezovány i na jiných, než preferovaných plochách (brownfields, znehodnocená půda, střechy a fásady budov, ...). Bez takové analýzy nelze ani uvažovat o tom, že je skutečně nezbytné a přiměřené přistupovat k záboru zemědělské půdy, budovat VTE v blízkosti obydlených oblastí, ohrožovat volně žijící ptáků atd. Návrh Změny č. 2 Územního rozvojového plánu tyto požadavky nesplňuje, je proto nezákonný a neústavní.	
8382.	Vítězslav Kolomazník	MMR-45435-2026-81	99bc 99bd	AOS3 AOS4	PŘIPOMÍNKA K NÁVRHU ZMĚNY Č. 2 ÚZEMNÍHO ROZVOJOVÉHO PLÁNU ČR (§ 97 zák. č. 283/2021 Sb., stavební zákon) PŘIPOMÍNKY K VYHODNOCENÍ VLIVŮ NÁVRHU ZMĚNY Č. 2 ÚZEMNÍHO ROZVOJOVÉHO PLÁNU NA UDRŽITELNÝ ROZVOJ ÚZEMÍ PŘIPOMÍNKY K NÁVRHŮM JEDNOTLIVÝCH ÚZEMNÍCH OPATŘENÍ K AKCELERAČNÍM OBLASTEM VYMEZENÝM V NÁVRHU ZMĚNY Č. 2 ÚZEMNÍHO ROZVOJOVÉHO PLÁNU I. Úvod V souladu s možnosti uplatnit připomínky k návrhu Změny Č. 2 Územního rozvojového plánu ČR (ÚRP ČR) podávám připomínku k vymezeni akcelerační oblasti pro rozvoj výroby energie z větrné energie a rozvoj výroby energie z energie slunečního záření. Vynezeni území dotčeného připomínkami: Územní opatření k AOS3 Vrbka, AOS4 Karolin katastrální území Lubná u Kroměříže, Vrbka, Sulimov, Bařice - Velké Těšany, Karolin kraj zlínský současně na širší území, které může být navrženým řešením přímo či nepřímo ovlivněno. Připomínku podávám: ® jako osoba žijící v dotčeném území ® jako vlastník nemovitosti v dotčeném území ® jako osoba, která může být dotčena dopady návrhu (např. z hlediska krajiny, životního prostředí či kvality života) CI hospodařím na půdě jiné: (prosím doplňte) Jedná se o území s významnými krajinnými, přírodními a obytnými hodnotami, které nejsou návrhem dostatečně respektovány. S návrhem týkajícím se Územního opatření k AOS3 Vrbka a AOS4 Karolin nesouhlasím a požaduji jejich vyřazeni nebo zásadní přepracováni, neboť" vykazuje závažné nedostatky z hlediska zákonnosti, ochrany životního prostředí i dopadu na obyvatele v dané oblasti. 1 II. Zákonnost a nesoulad s právními předpisy ČR I) Rozpor se zákonem č. 500/2004 Sb., správní řád > § 3 - nebyl zjištěn stav bez důvodných pochybnosti > § 68 - nedostatečné odůvodněni Návrh je nepřezkoumatelný, protože neobsahuje konkrétní podklady pro dané území. 2) Rozpor se zákonem č. 100/2001 Sb. (EIAJSEA),,chybi posouzeni: > kumulativních vlivů > variantního řešeni > konkrétních dopadů na území Dokumentace SEA je neúplná a věcně nedostatečná. 3) Rozpor se zákonem č. 114/1992 Sb. (ochrana přírody a krajiny) > ohroženi krajinného rázu (§ 12) > narušeni ekologické stability > zásah do biotopů a migračních tras 4) Rozpor se stavebním zákonem > § 18 a § 19 - ochrana hodnot území > požadavek na udržitelný rozvoj Návrh představuje industrializaci volné krajiny bez dostatečného odůvodněni. III. Nesoulad s právem Evropské unie l) Směrnice o ptácích (2009/147/ES) a o stanovištích (92/43/EHS) > nelze vyloučit negativní vliv na chráněné druhy > chybí dostatečné biologické podklady Rozpor s požadavkem vyloučeni významného vlivu. 2) Směrnice EIA (2011/92/EU) > nedostatečné zapojeni veřejnosti > nedostatečné vyhodnoceni vlivů 3) Směrnice RED III (2023/2413) nebyla doložena priorita využiti: > zastavěných ploch > brownfieldú > technicky narušených území Vymezeni ve volné krajině je v rozporu s principem minimalizace dopadů. 4) Princip předběžné opatrnosti (ČI. 191 SFEU) Politika Unie v oblasti životního prostředí přispívá k sledování nás|edujÍcÍch cílů: > zachováni, ochrana a zlepšováni kvality životního prostředí, > ochrana lidského zdraví, > uvážlivé a racionální využívání přírodních zdrojů, 5) Evropská úmluva o krajině (European Landscape Convention), ETS No. 176 > nedostatečná ochrana krajiny jako základní složky životního prostředí > ignorováni charakteru území >	**Neakceptováno.** Vymezení akceleračních oblastí proběhlo na základě biologického posouzení konkrétního navrhovaného území podle § 11 odst. 3 resp. 4 ZOZE, jehož výsledky spolu s výsledky vyhodnocení vlivů na životní prostředí (SEA/VVURÚ, Příloha 5 k Z2 ÚRP) byly zapracovány do návrhu Změny č. 2 ÚRP; oblasti, u nichž autorizované osoby identifikovaly významné negativní nebo kumulativní vlivy, byly ze Z2 ÚRP vyloučeny (odůvodnění Z2 ÚRP, odst. 32). Zpracování VVURÚ odpovídá obsahem i strukturou požadavkům přílohy č. 4 stavebního zákona; jde o hodnocení na úrovni koncepce, nikoli na úrovni konkrétních záměrů, a tomu odpovídá i míra podrobnosti použitých podkladů. Akcelerační oblasti v souladu s ZOZE a nařízením vlády č. 507/2025 Sb. nelze vymezovat na území lokalit soustavy Natura 2000. Vyhodnocení vlivů na lokality soustavy Natura 2000 bylo provedeno jako součást VVURÚ v souladu s § 45i zákona č. 114/1992 Sb. a odpovídá požadavkům čl. 6 směrnice o stanovištích. Samotný způsob vymezení akceleračních oblastí na základě podkladů (biologická posouzení, mapy citlivosti ptáků, území významná pro netopýry dle podkladů ČESON, biotopy zvláště chráněných druhů velkých savců a další) a nařízení vlády č. 507/2025 Sb. minimalizuje vliv na složky životního prostředí. Pro všechny akcelerační oblasti jsou současně pořizována územní opatření, která obsahují opatření stanovená na základě biologických posouzení. Tato opatření dále zmírňují negativní vlivy, které nebylo možné vyloučit vymezením akcelerační oblasti. Podmínky v územních opatřeních zahrnují ochranu prvků lokálního ÚSES a všech biokoridorů, ochranu biotopů, ZPF a PUPFL, dále povinnost biologického dozoru, monitoring mortality ptáků a netopýrů, detekční systémy a další podmínky specifické vzhledem ke konkrétní akcelerační oblasti. Jedním z podkladů pro zpracování Z2 ÚRP byl dokument Akcelerační oblasti, předvýběr ploch k výstavbě VTE, Screening území ČR z hlediska ochrany krajinného rázu (Roman Bukáček, Simona Vondráčková, 2025). Při vymezování akceleračních oblastí byl krajinný ráz dále prověřován, a to s ohledem na hodnoty území. Vlivy na krajinný ráz pak byly dále vyhodnoceny v rámci VVURÚ, a to jak z hlediska navrhovaného souboru akceleračních oblastí jako celku, tak pro jednotlivá území v kartách akceleračních oblastí, které obsahují i mapy viditelnosti

Poř. č.	Připomínkové místo	Číslo jednací	Článek	AO	Připomínka	Vyhodnocení
					nedostatečné zapojeni veřejnosti do rozhodování o zásazích do krajiny 6) Aarhuská úmluva (Convention on Access to Information, Public Participation in Decision- making and Access to Justice in Environmental Matters), 1998 2 > omezeni práva veřejnosti na informace > omezeni účasti veřejnosti na rozhodovacích procesech (pouze formální zapojeni) > omezeni práva veřejnosti na přistup k právní ochraně v záležitostech životního prostředí IV. Nedostatky SEA a podkladů > absence terénních biologických průzkumů > práce pouze s mapovými podklady (nedostatečné) > chybí reálná data o výskytu druhů > variantní řešeni > posouzeni vlivu na zdraví Bez těchto podkladů nelze učinit kvalifikovaný závěr. V. Narušeni kraiinY a životního prostředí Navržené řešeni povede k: > zásadní změně krajinného rázu > narušeni horizontů a dálkových pohledu > vzniku bariér v krajině > narušení ekologické konektivity > znehodnoceni zemědělské půdy > zničeni migračních tras živočichů > AOS3 a AOS4 jsou navrženy na úrodné půdě, kterou obhospodařuje zemědělský podnik Kvasicko, a.s. VI. DopadV na obYvatele: Návrh dostatečně neřeší vliv na lidské zdraví. > navržená AO má nedostatečný odstup od domovní zástavby, vzdálenost od obydli je pod deklarovaných 500 m > není doloženo posouzeni odlesků > není navrženo vhodné oploceni umožňující průchod drobným živočichům > není předložen plán požární bezpečnosti > nejsou uvedena jasná pravidla pro likvidaci panelů po skončeni životnosti Tyto vlivy nejsou řádně vyhodnoceny. VII. Kumulativní a sYstémové dopady Není řešeno: > souběžné působeni vice projektů > celkové zatíženi území > únosnost krajiny Hrozí nevratná degradace území. , . VIII. Absence variantního řešeni Není doloženo, že byly posuzovány jiné lokality a méně konfliktní varianty, jedná se o porušeni základního principu plánováni. Nebyla rovněž posouzena tzv. nulová varianta (varianta O), tedy stav území před realizaci záměru, což znemožňuje objektivní hodnoceni dopadů. 3 IX. VYioúčeM EIA a nedostatečné posouzení vlivů Navržené vymezeni akceleračních oblasti má zásadní dopad i z hlediska následného povolováni záměrů, neboť v těchto oblastech dochází k omezeni, resp. vyloučeni standardního posuzováni vlivů na životní prostředí (EIA). O to vyšší nároky musí být kladeny na kvalitu, úplnost a konkrétnost podkladů a vyhodnoceni vlivů na životní prostředí již na úrovni tohoto návrhu, neboť územní opatření dle ZOZE nemůže plnohodnotně nahradit individuální posouzeni konkrétních záměrů. Předložený návrh však tyto požadavky nenaplňuje, zejména postrádá dostatečné vyhodnoceni konkrétních lokálních dopadů, kumulativních vlivů vice záměrů v území a jejich dopadů na krajinný ráz, obytné prostředí a veřejné zdraví. X. Specifikace a střety dané akcelerační oblasti Dozvěděl jsem se, že jsou v našem území vymezeny uvedené akcelerační oblasti pro výstavbu fotovoltaických elektráren, které mají v AOS3 Vrba zabírat 179 ha, v AOS4 Karolin 50 ha, což je pro mne nepředstavitelná pohledová plocha, Vláda o tomto záměru nedostatečně informuje, předem VŮBEC neinformovala. Neznáme důsledky dopadu na toto území, jaký je plánovaný výkon daných fve, a jaká je ekonomická prospěšnost takto postižených území. Naproti tomu souhlasím s dostavbou jaderných reaktorů Temelín a Dukovany, které lehce nahradí tohle monstrózní řešení. Tímto protestuji proti návrhu Změny č. 2 URP a stavbám tohoto typu. Souhlasím s umístěním FVE na znehodnocených plochách, střechách velkých hal atd, v souladu se EU RED lll a drobná FVE na soukromých domech. Protestuji, aby o těchto stavbách rozhodovali lidé, kteří žiji stovky kilometrů od mé oblasti a znehodnocovali naše životní prostředí.	(Příloha SEA). Podmínky v územních opatřeních pak dále omezují barevné řešení doprovodných staveb a rozsah trvalých terénních úprav. Akcelerační oblasti jsou vymezovány přednostně v lokalitách s nižší krajinnou a rekreační hodnotou. V rámci zachování prostupnosti území a turistických tras byly do územních opatření doplněny příslušné podmínky. Při vymezování akceleračních oblastí byly zohledněny požadavky nařízení vlády č. 507/2025 Sb. Územní opatření stanoví podmínky zajišťující ochranu zemědělského hospodaření v akceleračních oblastech. Ustanovení § 4 odst. 3 ZOZE ve spojení s čl. 15c směrnice RED III stanoví typová území, která mají být při vymezování akceleračních oblastí upřednostněna; tato ustanovení nevylučují vymezení akcelerační oblasti na jiných plochách. Vymezení akceleračních oblastí výhradně na degradovaných nebo brownfieldových plochách nebylo s ohledem na prostorové nároky technologie fotovoltaických elektráren proveditelné. Variantní řešení nejsou relevantním územně plánovacím nástrojem pro vymezování lokalit pro OZE.

Poř. č.	Připomínkové místo	Číslo jednací	Článek	AO	Připomínka	Vyhodnocení
					Z uvedených důvodů požaduji vyloučeni uvedené akcelerační oblasti z návrhu Změny č. 2 ÚRP. XI. Hlavni požadavek Navrhuji: I) Vyřazeni výše uvedené akcelerační oblasti z návrhu nebo 2) Zároveň (pro případ, že nebude tomuto požadavku vyhověno) požaduji, aby návrh změny č. 2 ÚRP ČR nebyl v této části schválen a byl vrácen k zásadnímu přepracováni, a to zejména po doplněni: · posouzeni vlivu na lokality Natura 2000 dle Čl. 6 odst. 3 směrnice 92/43/EHS · dostatečný biologický průzkumu odpovidajici metodikám MŽP v různých ročních obdobích · hodnoceni vlivu na populace netopýrů · posouzeni kumulativních vlivů v širším území · hodnoceni dopadů na krajinný ráz · hodnoceni dopadů na využití nemovitosti vlastníků v dosahu navrhovaných 500 m od obytné zástavby a přímý dopad vymezeni AO na výkon vlastnických práv těchto vlastníků, včetně uvedeni metodiky, podle které se určuje vzdálenost od zastavěného území. V daném území je vzdálenost FVE menši než navrhovanými 500m! · zdůvodnění nevyužiti brownfieldů a narušených území uvedených v Národní databázi brownňeldů Do doby doplněni těchto podkladů nelze území považovat za způsobilé pro vymezeni akcelerační oblasti. Podané připomínky jsou blanketní, podatel si vymezuje právo připomínky doplnit ve lhůtě 15 dnů ode dne veřejného projednáni, 4 XII. Závěr Návrh v předložené podobě není dostatečně odůvodněný, není podložen odbornými daty, je v rozporu s právními předpisy ČR i EU a může mít závažné dopady na krajinu, životní prostředí i obyvatele, proto požaduji především vyřazeni Územního opatření k AOS3 Vrbka a AOS4 Karolin z návrhu Změny č. 2 Územního rozvojového plánu ČR. Pro případ, že tomuto požadavku nebude vyhověno, požaduji zásadní přepracováni Návrhu Změny č. 2 ÚRP ČR tak, aby byl v souladu s právními předpisy a byly řádně vyhodnoceny jeho dopady. Žádám, aby tato připomínka byla řádně vypořádána v souladu se zákonem a aby bylo uvedeno konkrétní odůvodněni přijatého řešení.	
8383.	Thalassová Petra	MMR-45436-2026-81	99czzn 99czzo	AOV90 AOV91	Připomínka se týká akceleračních oblastí AOV090 a AOV091 v katastrálním území obce Hajnice, jejichž případná realizace může významně ovlivnit krajinný ráz, životní prostředí, vodní režim území i kvalitu života místních obyvatel. 2. Dotčení podavatele Jsem obyvatelem obce Hajnice a navržené akcelerační oblasti se nacházejí v území, které každodenně využívám k bydlení, rekreaci a pohybu v krajině. Realizace rozsáhlých větrných elektráren by mohla mít přímý dopad na charakter krajiny, životní prostředí, hlukovou zátěž, rekreační využití území i hodnotu nemovitostí v obci a jejím okolí. 3. Odůvodnění připomínky a) Nedostatečné doložení souladu se směrnicí RED III Směrnice RED III zdůrazňuje potřebu přednostního využívání již zastavěných, narušených nebo průmyslově využívaných ploch. V podkladech není dostatečně doloženo, že byly vyčerpány možnosti umístění obnovitelných zdrojů energie na brownfieldech, průmyslových areálech, střechách budov nebo jiných antropogenně ovlivněných plochách. Navrhované oblasti AOV090 a AOV091 jsou situovány do otevřené krajiny se zemědělským a rekreačním využitím, což vyvolává pochybnosti o naplnění principu minimalizace zásahů do volné krajiny. b) Negativní dopad na krajinný ráz Území Hajnice je charakteristické zachovalým krajinným obrazem, otevřenými horizonty a významnou rekreační funkcí. V podkladech chybí podrobné vyhodnocení pohledových vztahů, panoramatických hodnot krajiny a kumulativních vizuálních dopadů navrhovaných staveb. Větrné elektrárny představují dominantní technické stavby, které mohou zásadním způsobem změnit charakter území a snížit jeho estetickou i rekreační hodnotu. c) Rizika pro biodiverzitu a ekologickou stabilitu území V řešeném území se nacházejí migrační trasy volně žijících živočichů, podmáčené lokality a další přírodně hodnotné prvky krajiny. V podkladech není dostatečně doloženo, že realizace navrhovaných záměrů nebude mít významný negativní vliv na chráněné druhy, ekologickou stabilitu území ani migrační prostupnost krajiny. Požaduji proto podrobné biologické hodnocení a vyhodnocení kumulativních vlivů na přírodu a	**Akceptováno.** Akcelerační oblasti AOV90 Studenec a AOV91 Staré Buky byly vypuštěny.

Poř. č.	Připomínkové místo	Číslo jednací	Článek	AO	Připomínka	Vyhodnocení
					krajinu. d) Nedostatečné posouzení dopadů na vodní režim Oblast Hajnice je citlivá z hlediska vodního režimu a výskytu místních vodních zdrojů. V podkladech není dostatečně vyhodnocen možný vliv výstavby a provozu větrných elektráren na hydrogeologické poměry, odtokové poměry ani ochranu podzemních vod. Současně nebylo dostatečně posouzeno, zda dlouhodobý provoz zařízení nemůže ovlivnit okolní prostředí prostřednictvím vibrací a dalších fyzikálních vlivů. Z tohoto důvodu požaduji doplnění hydrogeologického posouzení a vyhodnocení možných dopadů na místní vodní zdroje. e) Nedostatečně prozkoumané dlouhodobé dopady na zdraví obyvatel a zvířat V podkladech není dostatečně vyhodnocena problematika dlouhodobých dopadů provozu větrných elektráren na obyvatele a hospodářská zvířata v bezprostřední blízkosti záměru. Přestože jsou běžně posuzovány hlukové limity, zůstávají předmětem odborných diskusí možné dlouhodobé účinky nízkofrekvenčního hluku, infrazvuku, stroboskopického efektu a vibrací na kvalitu života obyvatel. Stejně tak není dostatečně doloženo, že nedojde k negativním dopadům na chování a zdravotní stav hospodářských zvířat. S ohledem na princip předběžné opatrnosti považuji za nezbytné věnovat této problematice zvýšenou pozornost. f) Nedostatečné zapojení veřejnosti Obyvatelé obce nebyli podle mého názoru v dostatečné míře informováni o přípravě akceleračních oblastí v rané fázi procesu. Tím mohlo dojít k omezení možnosti veřejnosti účinně se zapojit do přípravy návrhu a uplatnit své připomínky. g) Nejasně stanovené podmínky pro budoucí využití území Navržené podmínky pro akcelerační oblasti považuji za příliš obecné. Chybí zejména: • limity pro výšku a rozsah staveb, • požadavky na ochranu krajinného rázu, • požadavky na ochranu vodních zdrojů, • podmínky dopravního napojení, • povinnost biologického hodnocení, • opatření k ochraně rekreační funkce území. 4. Požadavek Primárně požaduji vyřazení akceleračních oblastí AOV090 a AOV091 z návrhu Změny č. 2 Územního rozvojového plánu, neboť podle mého názoru nebylo dostatečně prokázáno, že jejich vymezení nebude mít významné negativní dopady na krajinu, životní prostředí, vodní režim a kvalitu života obyvatel. Pokud by k vyřazení nedošlo, požaduji doplnění závazných podmínek, zejména: • podrobného krajinného posouzení, • biologického hodnocení, • hydrogeologického posouzení, • vyhodnocení vlivů na obyvatele a hospodářská zvířata, • limitů pro výšku a rozsah staveb, • opatření na ochranu vodních zdrojů, • opatření k minimalizaci dopravní zátěže, • opatření k zachování rekreačního charakteru území. 5. Závěr Žádám o řádné vypořádání této připomínky v souladu s platnými právními předpisy a o zaslání informace o způsobu jejího vypořádání na výše uvedenou adresu.	
8384.	Společenství obcí Horní Labe	MMR-45438-2026-81	99czzy 99czzz	AOV104 AOV105	PŘIPOMÍNKY k návrhu změny č. 2 Územního rozvojového plánu Dne 14.04.2026 Vaše ministerstvo zveřejnilo návrh změny č. 2 Územního rozvojového plánu (dále také jen „ÚRP“), vyhodnocení vlivů návrhu změny č. 2 ÚRP na udržitelný rozvoj území a návrhy jednotlivých územních opatření k akceleračním oblastem vymezeným v návrhu změny č. 2 ÚRP. V zákonné patnáctidenní lhůtě (počítané ode dne 15.05.2026, kdy se konalo veřejné projednání) podáváme k těmto dokumentům (pokud jde o územní opatření k vymezeným akceleračním oblastem, tak konkrétně k územnímu opatření k AOV104 Černý háj a územnímu opatření k AOV105 Borovnice) následující připomínky:	**Akceptováno.** Akcelerační oblasti AOV104 Černý a AOV105 Borovnice byly vypuštěny.

Poř. č.	Připomínkové místo	Číslo jednací	Článek	AO	Připomínka	Vyhodnocení
					Naše společenství obcí, a) které je dobrovolným svazkem obcí ve smyslu § 49 a násl. zákona č. 128/2000 Sb., o obcích (obecní zřízení), ve znění pozdějších předpisů (dále také jen „OZř“), a kterému bylo zároveň přiznáno postavení společenství obcí v souladu s § 53a a násl. OZř, b) jehož členy jsou všechny obce nacházející se ve správním obvodu obce s rozšířenou působností Vrchlabí (celkem 16 měst, městysů a obcí), c) jehož předmětem činnosti je mj. ochrana a prosazování společných zájmů členských obcí a v jednotlivostech potom zejména spolupráce členských obcí při obnově a rozvoji venkova, jakož i činnosti svazku obcí podle § 50 odst. 1 OZř, zásadně nesouhlasí s vymezením akceleračních oblastí AOV 104 Černý háj a AOV 105 Borovnice (tento postoj byl deklarován rozhodnutím našeho nejvyššího orgánu, kterým je shromáždění starostů, a to jeho usnesením č. 4/3/2026 ze dne 29.05.2026). Uvedené akcelerační oblasti se totiž bezprostředně dotýkají území členských a spolupracujících (partnerských) obcí Společenství obcí Horní Labe (dále také jen „SOHL“), zejména Dolní Kalné, Horní Kalné a Horní Olešnice, a jejich širšího krajinného, rekreačního a rozvojového zázemí. SOHL sice obecně podporuje rozvoj obnovitelných zdrojů energie, energetickou soběstačnost obcí i komunitní energetiku, je však rozhodně proti tomu, aby byly rozsáhlé větrné zdroje vymezovány v citlivém území Krkonoš a Podkrkonoší, které má mimořádnou krajinářskou, přírodní, rekreační a sídelní hodnotu. Navržené vymezení AOV 104 a AOV 105 považujeme za procesně i věcně nesprávné a nepřiměřené zejména z těchto důvodů: 1. Nesoulad se smyslem směrnice RED III Směrnice RED III [směrnice Evropského parlamentu a Rady (EU) 2023/2413 ze dne 18.10.2023] směřuje k tomu, aby byly akcelerační oblasti vymezovány zejména tam, kde se neočekává významný negativní dopad na životní prostředí, a aby byla přednostně využívána méně konfliktní území, zejména umělé, zastavěné, dopravní, průmyslové, odpadové, důlní či degradované plochy. AOV104 a AOV105 však nejsou vymezovány v takovém typu území, ale v krajinářsky, přírodně, rekreačně a sídelně citlivé podhorské a místy až panenské krajině. V této souvislosti poukazujeme i na rozpor se samotným zadáním změny č. 2 ÚRP [kapitola 2 Požadavky na zpracování návrhu změny č. 2 ÚRP, písm. b)] i s jejím odůvodněním (kapitola II.1.b) – v případě AOV104 a AOV105 zřetelně není naplněn zákonný požadavek, aby šlo o oblasti celostátního významu. 2. Zásah do krajinného rázu Krkonoš a Podkrkonoší Větrné elektrárny by představovaly výrazný technický a průmyslový prvek v otevřené podhorské krajině. Vzhledem k charakteru území a pohledovým horizontům by byly viditelné z velké vzdálenosti a negativně by ovlivnily panorama Krkonoš a Podkrkonoší. 3. Nepřiměřená kumulace záměrů v jednom území AOV104 a AOV105 nelze posuzovat izolovaně. V širším území Podkrkonoší jsou navrhovány i další akcelerační oblasti, zejména AOV88 Kundratice a oblasti v okolí Vítězné a Hajnice. Jejich souběh by mohl vést k celkové proměně charakteru podhorského prostoru. 4. Dopad na cestovní ruch a místní ekonomiku Území Krkonoš a Podkrkonoší je založeno na cestovním ruchu, rekreaci, cykloturistice, pěší turistice a klidovém venkovském charakteru krajiny. Umístění rozsáhlých větrných zdrojů by mohlo poškodit atraktivitu území i ekonomické aktivity navázané na služby, ubytování, rekreaci a šetrnou turistiku. 5. Dopad na kvalitu života obyvatel Navržené akcelerační oblasti se nacházejí v blízkosti sídel a rekreačně využívaných lokalit. Naše obce mají oprávněný zájem chránit své obyvatele před negativními dopady velkých energetických staveb, zejména hlukem, stroboskopickým efektem, dopravní zátěží a zásadní změnou prostředí, ve kterém lidé žijí.	

Poř. č.	Připomínkové místo	Číslo jednací	Článek	AO	Připomínka	Vyhodnocení
					6. Rizika pro přírodu, krajinu a vodní poměry Podkrkonoší je ekologicky významným přechodovým územím mezi nižší krajinou a chráněnými částmi Krkonoš. Rozsáhlé stavby včetně základů, obslužných komunikací a technické infrastruktury mohou negativně ovlivnit krajinu, migrační vazby, půdu, odtokové poměry a schopnost krajiny zadržovat vodu. 7. Nedostatečná veřejná přijatelnost návrhu Takto zásadní zásahy do území nemají být připravovány bez skutečného respektu k dotčeným obcím a jejich obyvatelům. Značný odpor veřejnosti proti vymezení AOV104 a AOV105, vyjádřený mj. online peticí, potvrzuje, že návrh není v území přijímán jako přiměřený ani legitimní. Přestože se jich to imanentně týká, nebyly dotčené obce, včetně jejich občanů, do procesu přípravy vymezení akceleračních oblastí fakticky zapojeny, daný projekt neprošel potřebnou odbornou ani laickou diskusí a byl zpracován narychlo (příslušné usnesení vlády ČR o zadání návrhu změny č. 2 ÚRP pochází z října 2025), direktivně a tzv. od stolu, bez znalosti místních poměrů, což je zcela nepřípustné a nevhodné. Tak, jak jsou navržené akcelerační oblasti vymezeny, představují podle našeho názoru zřejmý zásah do ústavně zaručeného práva dotčených obcí na samosprávu, minimálně v tom smyslu, že podstatným způsobem omezují jejich právo podílet se na rozvoji svého území (formou jimi pořízené a odsouhlasené územně plánovací dokumentace). Proto SOHL navrhuje, aby byl návrh změny č. 2 ÚRP přepracován tak, aby odpovídal předpisům EU i dalším zákonným kritériím, která byla vyjádřena také v jeho zadání a kterým neodpovídá, a aby z něho byly zejména vypuštěny akcelerační oblasti AOV104 Černý háj a AOV105 Borovnice a k vydání územních opatření na jejich vymezení tak vůbec nedošlo.	
8385.	Markéta Leisin	MMR-45440-2026-81	99cc	AOV18	Text připomínky Podatel nesouhlasí s vymezením akcelerační oblasti AOV18 a žádá, aby tato akcelerační oblast nebyla ve Změně č. 2 Územního rozvojového plánu vymezena a aby nebylo vydáno územní opatření AOV18. Odůvodnění uplatněné připomínky 1. Direktivní vymezení AOV Podatel namítá, že není nezbytné (a neplyne to ani ze směrnice EU RED III), aby akcelerační oblasti pro VTE (dále jen „AOV") byly vymezeny direktivně na celostátní úrovni. Je naprosto dostačující, když by Změna č. 2 Územního rozvojového plánu (dále jen „Změna č. 2") dala obcím povinnost, aby prověřily možnosti vymezení AOV v územních plánech. Na základě tohoto pokynu ty samosprávy znalé místních poměrů po dohodě s občany vymezily vhodné lokality pro VTE. Díky tomu by byly zohledněny s potřebnou pečlivostí a v nutné podrobnosti zásahy do veřejných zájmů, které není možné na úrovni Změny č. 2 zhodnotit, neboť to její velké měřítko neumožňuje. 2. Diskriminační vymezení AOV Ve Změně č. 2 ÚRP není dostatečně vysvětleno, proč je třeba vymezit akcelerační oblasti právě tak, jak to činí Změna č. 2, jinými slovy není pochopitelné, proč právě počet AOV, se kterým Změna č. 2 počítá, povede ke splnění klimatických a energetických cílů a proč vymezení jiné oblasti již není zapotřebí nebo proč by klimatické a energetické cíle nemohly být plněny i bez AOV18, když není ke splnění těchto cílů (které ani nejsou ve Změně č. 2 specifikovány) zapotřebí ani o jednu AOV více. Lokalita, kde je AOV18 přitom není nijak výjimečná z hlediska potenciálu pro VTE (nebo alespoň není ve Změně č. 2 přesvědčivě popsáno, proč se AOV18 svým větrným potenciálem tak výrazně odlišuje od dalších oblastí, kde AOV vymezeny nebyly). Lze tedy předpokládat, že existují i jiné shodné oblasti, kde však z nejasných důvodů AOV nebyly vymezeny. To považuje podatel za diskriminační. Diskriminovány jsou i samosprávy, na jejichž území jsou AOV vymezeny. Vymezení AOV totiž představuje jakousi stavební uzávěru, kdy obec nemůže v dotčeném území měnit územní plán podle svých potřeb, ale musí respektovat vymezenou AOV. Vedle toho pak nebudou investoři VTE motivováni, aby s obcí uzavřeli férovou plánovací smlouvu a poskytli obci a jejím občanům dostatečné kompenzace za negativní dopady provozu VTE. Záměry VTE povolované v AOV totiž budou protežovány a jejich výstavba výrazně usnadněna. Tato diskriminace přímo ovlivňuje i občany samospráv. 3. Nedostatečné posouzení vlivů	**Neakceptováno.** Akcelerační oblasti byly vymezeny na celostátní úrovni v Z2 ÚRP na základě Zadání Z2 ÚRP schváleného Vládou ČR. Vymezení akceleračních oblastí proběhlo na základě biologického posouzení konkrétních území podle § 11 odst. 3 resp. 4 ZOZE, jehož výsledky spolu s výsledky vyhodnocení vlivů na životní prostředí (SEA, Příloha č. 5 k odůvodnění Z2 ÚRP) byly zapracovány do návrhu Změny č. 2 ÚRP. Oblasti, u nichž autorizované osoby identifikovaly významné negativní nebo kumulativní vlivy, byly ze Z2 ÚRP vyloučeny (odůvodnění Z2 ÚRP, odst. 32). Zpracování VVURÚ odpovídá obsahem i strukturou požadavkům obsaženým v příloze č. 4 stavebního zákona, včetně posouzení kumulativních a synergických vlivů. Ve VVURÚ (včetně SEA) byly posuzovány akcelerační oblastí, nikoliv konkrétní záměry, a podrobnost odpovídá měřítku ÚRP a územních opatření. Vymezení akcelerační oblasti v ÚRP nezakládá právo na výstavbu VTE ani nevylučuje jiné využití území. Při vymezení akceleračních oblastí nelze předjímat konkrétní technické parametry či přesné umístění záměrů OZE. Obavy z negativních vlivů hluku a stroboskopického efektu řeší podmínky stanovené ve všech územních opatřeních pro akcelerační oblasti pro VTE, které ukládají zpracování hlukové studie, studie působení stroboskopického efektu, včetně minimalizace shadow flicker efektu. V případě, že by záměr nesplňoval zákonné hygienické limity (nařízení vlády č. 272/2011 Sb., o ochraně zdraví před nepříznivými účinky hluku a vibrací) a současně podmínky v územním opatření, nemůže být povolen.

Poř. č.	Připomínkové místo	Číslo jednací	Článek	AO	Připomínka	Vyhodnocení
					Vymezení AOV s největší pravděpodobností povede k tomu, že záměry VTE v nich umisťované budou upřednostňovány a nedojde už nikdy k řádnému posouzení jejich negativních dopadů na životní prostředí, na zdraví a životy lidí. Proto by mělo být vyhodnocení vlivů Změny č. 2 a územního opatření pro AOV18 extrémně podrobné a kvalitní, prakticky na úrovni EIA. Překážkou pro takové podrobné posouzení je ale fakt, že je měřítko Územního rozvojového plánu příliš velké a neumožňuje skutečně posoudit dopady vymezení AOV (jiné by to bylo na úrovni územního plánu, resp. v procesu EIA se znalostí konkrétního záměru). Vzhledem k tomu, že na vymezení akceleračních oblastí naváže zrychlené a zjednodušené povolovací řízení před Dopravním a energetickým stavebním úřadem (DESÚ), v rámci kterého bude úřad prakticky pouze ověřovat, zda jsou záměry v souladu s vágními a nic neříkajícími podmínkami územního opatření AOV18. V souladu s těmito obecnými podmínkami ale budou téměř jakékoliv záměry, což znamená, že vlivy VTE realizovaných v AOV18 nebudou nikdy reálně posouzeny. Podatel se domnívá, že je nezbytné, aby všechny vlivy VTE byly skutečně a podrobně posouzeny. Vágní posouzení Změny č. 2 nebo územního opatření AOV18 je naprosto nedostatečné. Podatel se domnívá, že vadné posouzení dopadů VTE může mít nejen přímý vliv na jeho zdraví včetně psychické pohody, ale také to může ovlivnit socioekonomický rozvoj obce, ve které žije. 4. Zanedbatelné pozitivní vlivy vymezení AOV V odůvodnění Změny č. 2 ani územního opatření není možné dohledat vyčíslení přínosu AOV18 pro snížení energetické závislosti anebo snížení produkce CO_2. Ve vyhodnocení vlivů územního opatření AOV18 se ale uvádí k pozitivním vlivům (přínosům) vymezení AOV a realizace VTE: „Zanedbatelný až mírně pozitivní vliv k ochraně klimatu uplatněním AOV se uplatňuje v globálním měřítku, tedy i z hlediska přeshraničního působení." V dokumentaci Změny č. 2 a územního opatření je tedy přiznáno, že přínosy VTE realizovaných v AOV18 budou zanedbatelné, byť chybí konkrétní čísla. V takové situaci není pochopitelné, jak mohl zájem na vymezení AOV18 převážit nad ostatními konkrétně specifikovanými veřejnými zájmy, které naopak výstavba VTE ovlivní výrazně (byť to nekvalitně zpracované vyhodnocení Změny č. 2 a územního opatření nepřiznává). Dále se ve vyhodnocení územního opatření AOV18 uvádí: „Vlivy na ovzduší v době výstavby zanedbatelné (prašnost při přesunu zemin, emise ze spalování PHM, sekundární prašnost), v době provozu potenciálně mírně pozitivní z důvodu náhrady spalovacích zdrojů při výrobě el. energie." Vzhledem k tomu, že se ve vyhodnocení uvádí, že vliv AOV18 na ochranu klimatu bude zanedbatelný, bude logicky zanedbatelný rozsah, ve kterém VTE realizované v AOV18 nahradí spalovací zdroje. Změna č. 2 ani územní opatření tento závěr nevyvrací, neobsahují totiž vyčíslení toho, v jak velkém rozsahu VTE realizované v AOV18 nahradí spalovací zdroje a jaký přesně vliv bude mít tato náhrada na cíle sledované Změnou č. 2, tedy snížení energetické závislosti ČR a snížení produkce CO_2. Je také třeba řádně vyhodnotit, proč těchto cílů nelze dosáhnout jinými způsoby (zvýšení počtu bloků JEDU, popř. JETE, rozvoj vodíkové infrastruktury v souladu s Vodíkovou strategií ČR, větší mírou rozvoj FVE). Proto ani blíže nespecifikovaná náhrada spalovacích zdrojů není důvod, proč by měl zájem na vymezení AOV18 převážit nad jinými zájmy v území. 5. Výška VTE a rozloha AO Ve Změně č. 2 ani v územním opatření pro AOV18 není vysvětleno, proč byla zvolena právě tato rozloha AO a proč má AOV právě tyto konkrétní hranice a proč právě toto vymezení AOV povede ke splnění cílů Změny č. 2. Jinými slovy není vysvětleno, proč nemůže být AO vymezena jiným způsobem tak, aby kupř. byly VTE umisťovány v dostatečné vzdálenosti od zastavěného území a zastavitelných ploch podle územních plánů (min. 1,5 km) a není porovnáno, zda by toto jiné vymezení AOV třeba také nevedlo ke splnění cílů Změny č. 2. Podatel se domnívá, že to ale vzhledem k nespecifičnosti cílů Změny č. 2 není ani možné, proto by také vůbec neměla být AOV18 vymezena. 6. Hluková zátěž, vibrace a stroboskopický efekt Podatel zásadně nesouhlasí s tím, že Změna č. 2 ani příslušné územní opatření vůbec neřeší negativní dopady hluku. Hluk totiž Změna č. 2 chápe jako normální integrální součást VTE, bez které to prostě nejde a je třeba se s tím smířit. Tento přístup nejlépe demonstruje přirovnání hluku z VTE k v podstatě příjemnému „šumění lesa", které mohou zaregistrovat jen neurotické osoby. Podatel se	Jedním z podkladů pro zpracování Z2 ÚRP byl dokument Akcelerační oblasti, předvýběr ploch k výstavbě VTE, Screening území ČR z hlediska ochrany krajinného rázu (Roman Bukáček, Simona Vondráčková, 2025). Při vymezování akceleračních oblastí byl krajinný ráz dále prověřován, a to s ohledem na hodnoty území. Vlivy na krajinný ráz pak byly dále vyhodnoceny v rámci VVURÚ, a to jak z hlediska navrhovaného souboru akceleračních oblastí jako celku, tak pro jednotlivá území v kartách akceleračních oblastí, které obsahují i mapy viditelnosti (Příloha SEA). Podmínky v územních opatřeních pak dále omezují barevné řešení doprovodných staveb a rozsah trvalých terénních úprav. Samotný způsob vymezení akceleračních oblastí na základě podkladů (biologická posouzení, mapy citlivosti ptáků vůči výstavbě VTE zpracované ČSO, území významná pro netopýry dle podkladů ČESON, biotopy zvláště chráněných druhů velkých savců a další) a nařízení vlády č. 507/2025 Sb. minimalizuje vliv na složky životního prostředí. Pro všechny akcelerační oblasti jsou současně pořizována územní opatření, která obsahují opatření stanovená na základě biologických posouzení. Tato opatření dále zmírňují negativní vlivy, které nebylo možné vyloučit vymezením akcelerační oblasti. Podmínky v územních opatřeních zahrnují ochranu prvků lokálního ÚSES a všech biokoridorů, ochranu biotopů, ZPF a PUPFL, dále povinnost biologického dozoru, monitoring mortality ptáků a netopýrů, detekční systémy a další podmínky specifické vzhledem ke konkrétní akcelerační oblasti. V souvisejících územních opatření jsou stanoveny podmínky, které zajišťují ochranu protierozních opatření, funkčních melioračních zařízení, vodních toků a ploch a rovněž omezující možné terénní úpravy. Vzhledem k charakteru a rozsahu potenciálních záměrů se při naplnění podmínek nepředpokládá realizace zpevněných ploch v takovém rozsahu, který by mohl významně ovlivnit vodní režim v rámci akceleračních oblastí. V souladu s požadavky vodního zákona se v rámci procesu povolování záměru bude vyjadřovat vodoprávní úřad. Významné ovlivnění mikroklimatu se u akceleračních oblastí pro VTE ani FVE nepředpokládá. Ochrana ZPF je řešena v souvisejících územních opatřeních. Podmínkami je zajištěno, že nebudou vznikat neobhospodařovatelné zbytkové zemědělské pozemky ani pozemky bez přístupu k veřejně přístupné pozemní komunikaci. Dále je v nich požadavek na upřednostní nižších tříd ochrany ZPF při realizaci záměrů OZE a je stanovena maximální plocha dlouhodobého nebo trvalého odnětí ZPF pro záměry OZE v celé akcelerační oblasti. Souhlas s odnětím ze ZPF bude vydán v navazujícím řízení dle stavebního zákona.

Poř. č.	Připomínkové místo	Číslo jednací	Článek	AO	Připomínka	Vyhodnocení
					proto domnívá, že hlukové vlivy nebyly zhodnoceny – ve skutečnosti to ani není možné bez znalosti konkrétního projektu. Podatel zdůrazňuje, že nepovažuje za dostatečné, aby byla hluková zátěž řešena až v hlukové studii zpracované investorem. Takový přístup není schopný zajistit reálnou ochranu lidského zdraví. Podatel dále nesouhlasí s tím, že vůbec nedošlo k posouzení vlivů infrazvuku, nízkofrekvenčního hluku a vibrací, ačkoliv odborné studie upozorňují na rizika spojená s těmito doprovodnými jevy provozu VTE. Podatel se domnívá, že nebyl ani řádně zhodnocen vliv vibrací na nemovitosti. Stejně tak nebyl řádně posouzen z hlediska vlivů tzv. stroboskopický efekt, kdy se posouzení zejména nezaměřilo na obtěžující dopady stroboskopického efektu. 7. Vlivy na krajinný ráz Větrné elektrárny mají zásadní vlivy na krajinný ráz. Ve vyhodnocení vlivů územního opatření AOV18 se uvádí: „Z analýzy viditelnosti vyplývá, že záměr bude v okruhu 10 km (zřetelná viditelnost) viditelný z většiny okolních obcí a z okolní zemědělské krajiny... Nejvíce patrné budou VTE z obcí Moravský Beroun (a jeho místní části), Dvorce, Budišova nad Budišovkou a dalších... Lokálně se uplatňující dominanty kostelů, hodnotnější je sakrální kompozice v okraji Moravského Berouna (Křížový vrch). Požadavkem je respektovat jižní okraje prostoru Slezské Harty, respektovat lokální hodnoty a redukovat severní části – ochrana obrazu Slezské Harty, rozčlenit na menší plochy. Slezská Harta se nachází ve vzdálenosti cca 6 km od severního okraje AO, přičemž lze předpokládat, že průhledy přes Slezskou Hartu ze severu budou částečně ovlivněny... Výstavbou větrných elektráren lze předpokládat narušení krajinných hodnot území. Větrné elektrárny jsou stavební dominantou, která bude vizuálně patrná v širokém okruhu a ovlivní krajinné scenérie v území. S ohledem na charakter předpokládaných záměrů v AO se tomuto působení nelze vyhnout." Jak je možné, že všechny tyto vlivy jsou hodnoceny jako zanedbatelné, když přitom VTE budou představovat novou dominantu, která jednoznačně výrazně ovlivní krajinu, to není ve Změně č. 2 ani v územním opatření vysvětleno. Vliv VTE na krajinný ráz bude mít ještě další dopady – již napořád bude hodnota krajinného rázu snížena, takže bude možné do území umisťovat i další záměry, které by jinak kvůli ochraně krajinného rázu nebyly přípustné. 8. Vlivy na zvířata VTE velmi silně ovlivňují jak ptáky a letouny, tak savce a hmyz, dokonce i obojživelníky aj. Vyhodnocení územního opatření AOV18 však všechny tyto vlivy zlehčuje. Vyhodnocení proto nelze považovat za dostatečné. V území, kde má být AOV vymezena, se nachází řada ptáků i letounů. Jejich úmrtí ale Změna č. 2 chápe jako integrální a v podstatě běžnou součást provozu VTE, se kterou je třeba se smířit a příliš ji neřešit. Ve vztahu k ptákům územní opatření neobsahuje žádná reálná a funkční kompenzační opatření. V podstatě jen počítá s tím, že pro ochranu ptáků bude použito „vhodné technické řešení". Tím se zřejmě myslí odpuzovače, ale není vůbec vysvětleno, v jaké míře tyto odpuzovače zamezí střetům ptáků s lopatkami VTE. Jiným opatřením má být zařízení, které zastaví roztočený rotor, ale ani zde není blíže popsáno, jak přesně bude zajištěno, aby tento mechanismus byl skutečně funkční. Jde-li o letouny, pak je opatřením k jejich ochraně monitoring prováděný provozovatelem VTE. Takové opatření není vůbec schopno netopýry ochránit, ačkoliv právě netopýři jsou extrémně ohroženi VTE. Pro savce představují VTE především vizuální bariéru v území, čímž omezují jejich migraci, a vedle toho je nepříznivě ovlivňují hlukové dopady provozu VTE a vibrace. Kromě toho VTE mohou poškodit i jejich biotopy, neboť ovlivňují lokální klima a tím i ekosystémy. Odůvodnění Změny č. 2 ani územního opatření nevysvětluje, proč dostala AOV18 přednost před ochranou zvířat. Podatel zdůrazňuje, že ve vyhodnocení není vůbec řešen výskyt jeřába popelavého, který hnízdí kousek od Moravského Berouna. Stejně tak se ve Změně č. 2 ani v územním opatření AOV18 neřeší dopad VTE na orla mořského, který hnízdí u vodní nádrže Kružberk. 9. Vlivy na vodní poměry a lokální klima	

Poř. č.	Připomínkové místo	Číslo jednací	Článek	AO	Připomínka	Vyhodnocení
					Ve vyhodnocení vlivů Změny č. 2 ani územního opatření AOV18 není popsáno, jak byly hodnoceny vlivy VTE na spodní vody a celkově na vodní poměry a na jejich možné změny v důsledku výstavby a provozu VTE. V době, kdy se celá ČR potýká s extrémními suchy (vody je stále méně), je třeba tuto otázku brát velmi vážně a rozhodně nelze pouze stroze konstatovat, že VTE mají přednost, „protože mají prostě přednost". Je totiž faktem, že VTE, zejména ty extrémně vysoké, mají železobetonové základy, které jsou schopny vodní poměry v krajině narušit. Pro VTE se také buduje infrastruktura, která také může narušit tok podzemní vody anebo snížit množství vody proudící do blízkých vodních toků nebo vodních zdrojů. Výstavba VTE také odstraňuje ochranné vrstvy půdy a podloží, čímž činí podzemní vodu pod nimi zranitelnější vůči znečištění z úniků nebo rozlitých látek z vozidel nebo zařízení použitých k jejich výstavbě a vůči únikům a látkám z turbín a související infrastruktury během provozu. Je také známo, že VTE velmi výrazně ovlivňují klima ve svém okolí (negativně). Jedná se především o dopady na teplotu zemského povrchu, fyzikálně-chemické vlastnosti půdy, rychlost větru, vlhkost a srážky. Větrné elektrárny na pevnině mají významný oteplovací vliv na teplotu zemského povrchu v noci. V důsledku zhoršování fyzikálně-chemických vlastností půdy dochází k vysušování lokalit nacházejících se u VTE. Půdní vlhkost navíc ovlivňuje rovnováhu ekosystému, což ohrožuje ekologickou stabilitu krajiny a některé druhy zvířat. Z vyhodnocení územního opatření AOV18 ani Změny č. 2 jako celku ani z jejich odůvodnění není vůbec zřejmé, jak bylo s těmito fakty naloženo. 10. Vlivy na zemědělský půdní fond Ve vyhodnocení územního opatření se uvádí: „Přítomnost ZPF v I. a II. třídě ochrany. Zábory jsou také ve III., IV. a V. třídě ochrany, převažuje zábor ve II. tř. ochrany ZPF. S ohledem na velmi nízký rozsah záborů ve vyšší třídě ochrany dále neřešeno. V případě VTE a doprovodných staveb (rozvoden, úložišť el. energie, komunikací apod.) v AO je zábor pro zajištění bezpečnosti hodnocen/považován za trvalý. Uplatnění AO nebude mít vliv na ekologické funkce půdy." Rozsah záborů je přitom následující: Označení, Rozloha plochy / koridoru (ha), Odhad plochy / koridoru (ha), Navržené využití záboru, Odhad výměry, na které bude provedena rekultivace na zemědělskou půdu (ha), III., IV., V., % zastoupení AOV18 VTE, 2234,1, 100 / 85,63, 10,24, 14,06, 17,77, 13,94, 29,62, 0 % 13,39, 1,60, 2,20, 2,78, 2,18, 4,63, 0,00 Podle názoru podatele nelze považovat trvalé zničení skoro 3 hektarů cenné půdy (tento odhad může být navíc podhodnocen) za něco, co není třeba řešit. Takové zdůvodnění záborů je bizarní a nedostačuje požadavkům v § 4 odst. 3 zákona č. 334/1992 Sb., o ochraně ZPF, kde se mj. uvádí, že zemědělskou půdu I. a II. třídy ochrany lze v územně plánovací dokumentaci určit k jinému než zemědělskému účelu nebo odejmout pouze v případech, kdy jiný veřejný zájem výrazně převažuje nad veřejným zájmem ochrany zemědělského půdního fondu. Podatel se ze Změny č. 2 ani územního opatření AOV18 a jejich odůvodnění nedozvěděl, jak bylo doloženo, že výrazně převažuje veřejný zájem na realizaci VTE nad zájmem na ochraně cenných částí ZPF. Nezjistil ani to, jak zábor ZPF přispěje k tomu, aby byly zmírněny dopady změny klimatu nebo aby byla zvýšena energetická soběstačnost ČR (a v jakém rozsahu se tak stane). Podatel také neví, proč není možné VTE realizovat jinde, kde by k záborům cenných půd nedošlo. Na uvedené otázky by měla Změna č. 2 odpovědět velmi přesně nebo akcelerační oblast nevymezovat a ponechat vše na územní plány a povolovací řízení, kde budou moci být zábory skutečně podrobně posouzeny a vyhodnoceny. Podobně to platí i pro zábor téměř 3 hektarů lesních pozemků. Podatel požaduje, aby bylo lépe zdůvodněno, proč k těmto záborům dochází a jak kupř. odlesnění zasáhne do systému ekologické stability a do vodních poměrů v území. 11. Další připomínky podatele: Potenciální vliv nejen na životní prostředí, ale také na hodnotu nemovitostí: V některých lokalitách může blízkost nevzhledné průmyslové stavby negativně ovlivnit prodejní cenu nemovitosti kvůli snížené atraktivitě okolí.	

Poř. č.	Připomínkové místo	Číslo jednací	Článek	AO	Připomínka	Vyhodnocení
					Větrné elektrárny jsou osazeny výstražným leteckým značením: Červená blikající světla mohou být v noci velmi výrazná a rušit spánek, pokud máte dům příliš blízko. Nesouhlasíme s výstavbou větrných elektráren ani s a.o. – akceleračními oblastmi. Koupili jsme zde dům a jezdíme si zde odpočinout. Rádi procházíme kouzlo krajinou a nemůžeme se dívat na žádné monstra, ale rádi vnímat krásu přírody. Jezdíme zde z velkoměsta, z velké dálky odejet klid a čistý vzduch. STOP VĚTRNÝM ELEKTRÁRNÁM NA ÚZEMÍ CELÉHO NÍZKÉHO JESENÍKU	
8386.	Obec Dolní Bojanovice	MMR-45441-2026-81	99czzt	AOV99	PŘIPOMÍNKY k návrhu Změny č. 2 Územního rozvojového plánu Obec Dolní Bojanovice, IČO 00284858, se sídlem Hlavní 383, 696 17 Dolní Bojanovice, jako územní samosprávný celek podle § 2 odst. 1 zákona č. 128/2000 Sb., o obcích, ve znění pozdějších předpisů, uplatňuje podle § 97 zákona č. 283/2021 Sb., stavební zákon, ve znění pozdějších předpisů (dále jen „stavební zákon“) s použitím § 37 a ve smyslu § 172 odst. 4 zákona č. 500/2004 Sb., správní řád, ve znění pozdějších předpisů (dále jen „správní řád“), tyto připomínky k návrhu Změny č. 2 Územního rozvojového plánu. Připomínky obce Dolní Bojanovice směřují proti vymezení akcelerační oblasti AO99 Podkovné navržené na území obcí Dolní Bojanovice, Josefov, Nový Poddvorov, Starý Poddvorov a Prušánky. Obec Dolní Bojanovice nesouhlasí s vymezením akcelerační oblasti AO99 Podkovné a požaduje její úplné vyloučení z návrhu Změny č. 2 Územního rozvojového plánu. Odůvodnění připomínek Návrh územního opatření k akcelerační oblasti AO99 Podkovné vymezené v aktuálně projednávaném návrhu Změny č. 2 Územního rozvojového plánu byl předmětem 2. zasedání Zastupitelstva obce Dolní Bojanovice v roce 2026 konaném dne 29.04.2026. Zastupitelstvo obce k předmětnému návrhu akcelerační oblasti přijalo usnesení č. ZO/47/26 následujícího znění: „a) Zastupitelstvo obce Dolní Bojanovice bere na vědomí návrh opatření obecné povahy – územního opatření pro akcelerační oblast AO99 Podkovné vydávaného Vládou České republiky podle zákona č. 249/2025 Sb. b) Zastupitelstvo obce vyjadřuje nesouhlas s navrženým vymezením akcelerační oblasti AO99 Podkovné a konstatuje, že návrh územního opatření zejména: □neobsahuje konkrétní lokalizaci větrných elektráren, □neřeší kumulativní dopady více zařízení v území, □obsahuje neurčité a obtížně vymahatelné podmínky, □přenáší klíčové posouzení vlivů do navazujících řízení, □nezajišťuje dostatečnou ochranu obytné zástavby dotčených obcí a nestanoví minimální vzdálenost větrných elektráren od zastavěného území dotčených obcí, □nedostatečně	**Akceptováno.** Akcelerační oblast AOV99 Podkovné byla vypuštěna.

Poř. č.	Připomínkové místo	Číslo jednací	Článek	AO	Připomínka	Vyhodnocení
					zohledňuje specifický charakter vinařské krajiny a intenzivní zemědělské využívání území, □nebyl poskytnut dostatečný čas na relevantní vyjádření, □nebyl dán prostor pro předešlé projednání s obcí a občany, c) zdůrazňuje, že zejména: □uvažovaná vzdálenost cca 500 m od zastavěného území je z pohledu dotčených obcí nedostatečná, □území je dlouhodobě využíváno jako vinařská krajina s celoročním využíváním a celoročním pohybem osob a turistů, □specifický charakter vinařské krajiny jižní Moravy vyžaduje individuální posouzení, které návrh opatření neobsahuje, □neřeší možné dopady na zdraví občanů, □znehodnocuje nejkvalitnější ornici, což je v rozporu s dříve vymáhanými zájmy státu a platnými předpisy na ochranu orné půdy, □neřeší případné dopady na budoucí rozvoj obce a potenciální znehodnocení nemovitých věcí v předmětné lokalitě, tj. i lokalitě k.ú. obce Dolní Bojanovice, d) ukládá radě obce a zároveň pověřuje radu obce, aby za Obec Dolní Bojanovice: □podala ve smyslu tohoto usnesení ve lhůtě stanovené právními předpisy námitky či připomínky nebo jiné řádné či mimořádné opravné prostředky k návrhu opatření obecné povahy, uplatňovala tak a hájila zájmy obce v dalším procesu pořizování územního opatření, spolupracovala s dalšími dotčenými obcemi při koordinaci postupu v této věci. e) pověřuje dále radu obce: □jednat s okolními obcemi a orgány veřejné správy o dalším postupu v této věci, □v případě potřeby zajistit odborné právní posouzení věci a připravit další kroky k ochraně zájmů obce v této věci.“ Hlasování: Pro: 11 proti: 0 Zdržel se: 0 Usnesení bylo přijato. Návrh územního opatření k akcelerační oblasti AO99 Podkovné byl na základě pověření zastupitelstva obce následně na programu jednání Rady obce Dolní Bojanovice, která dne 11.05.2026 přijala usnesení č. RO/236/26 následujícího znění: „Rada obce Dolní Bojanovice schvaluje zaslání připomínek a námitek k navrženým vymezením akcelerační oblasti AOV99 Podkovné, jak bylo schváleno zastupitelstvem obce, a schvaluje přidání dalšího argumentu proti vymezení této zóny, a to ochrana půdy bonity 1 a 2.“ IČ DIČ Bankovní spojení Telefon ID DS E-mail Internet 00284858 CZ00284858 KB Hodonín 6025671/0100 518 372 225 tc4buc3 obec@dolnibojanovice.cz www.dolnibojanovice.cz Hlasování: Pro: 5 proti: 0 Zdržel se: 0 Usnesení bylo přijato. Obec Dolní Bojanovice uplatněné připomínky dále odůvodňuje následující argumentací: 1. Nepřiměřený zásah do zemědělských pozemků zemědělského půdního fondu s vysokým stupněm ochrany Navržená akcelerační oblast je vymezena na území intenzivně zemědělsky využívané krajiny s významným zastoupením nejcennější zemědělské půdy, resp. nadprůměrně produkční zemědělské půdy s vysokým stupněm ochrany (I. a II. třídy ochrany). Dotčené území představuje dlouhodobě obhospodařovanou zemědělskou krajinu s vysokou produkční schopností, přičemž významná část ploch náleží do kvalitních tříd ochrany zemědělského půdního fondu (dále také „ZPF“). Vymezení rozsáhlé akcelerační oblasti pro energetické využití je proto v rozporu s principy ochrany zemědělské půdy jako nenahraditelného přírodního zdroje, kterou lze odejmout ze ZPF pouze ve výjimečných, a zvláště odůvodněných případech. Obec Dolní Bojanovice upozorňuje, že ochrana ZPF představuje veřejný zájem, zemědělská půda v řešeném území má vysokou produkční hodnotu a předmětné území je součástí tradičně intenzivně obhospodařované zemědělské krajiny jižní Moravy. Při vymezování akcelerační oblasti nebyl dostatečně zohledněn princip minimalizace zásahů do kvalitní zemědělské půdy ani princip proporcionality mezi veřejným zájmem na výrobě energie a veřejným zájmem na ochraně ZPF. 2. Nepřípustný zásah do tradiční vinařské krajiny Podluží Navržená oblast AO99 Podkovné se	

Poř. č.	Připomínkové místo	Číslo jednací	Článek	AO	Připomínka	Vyhodnocení
					nachází v území charakteristickém tradiční vinařskou krajinou s vysokou kulturní, historickou a krajinářskou hodnotou. Na území se nachází rozsáhlé plochy vinohradů, které představují intenzivně obhospodařovanou zemědělskou krajinu, mají významnou ekonomickou funkci, tvoří zásadní součást kulturní identity regionu a podílejí se na turistické atraktivitě tohoto jihomoravského regionu. Vinařská krajina Podluží je charakteristická otevřenými horizonty, mozaikou vinohradů a zemědělských ploch, specifickým krajinným rázem a historickou kontinuitou hospodaření. Vymezení akcelerační oblasti, která následně umožní umístění velkokapacitních větrných elektráren o výšce 200 m, představuje zcela zásadní a nevratný zásah do charakteru této krajiny. Obec Dolní Bojanovice považuje za nepřijatelné, aby byly do tradiční vinařské krajiny umisťovány dominantní stavby technické infrastruktury celostátního významu bez dostatečného vyhodnocení jejich vlivu na krajinný ráz, dálkové pohledy, kulturní identitu území, turistický ruch a hodnotu krajiny jako celku. IČ DIČ Bankovní spojení Telefon ID DS E-mail Internet 00284858 CZ00284858 KB Hodonín 6025671/0100 518 372 225 tc4buc3 obec@dolnibojanovice.cz www.dolnibojanovice.cz K tomuto obec Dolní Bojanovice dále sděluje, že vysoké věže větrné elektrárny budou mít dopady do stávající autentické zemědělské a především vinařské krajiny. Sníží hodnotu nemovitých věcí, sníží zájem o pacht pozemků v této oblasti a v této souvislosti ovlivní i výši pachtovného. Tato skutečnost bude mít vliv na vylidňování obce, sníží celkově atraktivitu obce, bude mít vliv na budoucí rozvoj obce, zejména zemědělství, vinařství, ale také i na turismus v obci. Obec vynakládá nemalé úsilí k tomu, aby zabránila odlivu obyvatel obce, přilákala zejména mladé rodiny a zajistila další budoucí rozvoj obce. V této souvislosti vynakládá nemalé finanční prostředky na vybudování lokalit pro bydlení. Výše uvedené negativní dopady budou mít zásadní vliv na daňové příjmy obce a její budoucí rozvoj. Navržená lokalizace a velikost akcelerační zóny bude mít bezesporu nemalý vliv na výše uvedené. Obec Dolní Bojanovice je tradiční vinařskou obcí, založenou také na podnikání v zemědělství, zejména vinařství v návaznosti na turistický ruch, ubytování, provozovny vinných sklepů apod. Výstavba a umístění větrných věží velmi sníží atraktivitu této lokality, bude mít dopady do podnikání a v této souvislosti i do příjmů obce, kdy je obec nemalým vlastníkem zemědělských pozemků, které poskytuje do pachtu. Vymezení akceleračních zón bude mít vliv i na budoucí územní plánování obce, kdy tuto omezí. 3. Nedostatečné zohlednění limitů využití území Obec Dolní Bojanovice dále upozorňuje, že akcelerační oblast AO99 Podkovné je navržena v území s významnou koncentrací technických a surovinových limitů využití území. Jedná se zejména o výhradní ložiska nerostných surovin (ropa, zemní plyn, podzemní zásobník plynu, lignit), pro ně stanovená chráněná ložisková území (ropa, zemní plny, lignit), trasy stávajících vysokotlakých plynovodů (pozn. územím je vymezen také zastavitelný koridor pro umístění VTL plynovodů Moravia), trasy stávajících elektrických vedení VN a související ochranná a bezpečnostní pásma těchto staveb technické infrastruktury. Tyto limity zásadním způsobem omezují reálnou využitelnost území pro umisťování větrných elektráren. Obec považuje za problematické, že návrh akcelerační oblasti nevychází z dostatečně podrobného vyhodnocení kumulace limitů v území, nejsou dostatečně posouzeny vzájemné střety jednotlivých ochranných pásem a není zřejmé, jakým způsobem byla vyhodnocena reálná využitelnost území po zohlednění všech omezení. V důsledku kumulace ochranných a bezpečnostních pásem technické infrastruktury je významná část území fakticky nevhodná pro umisťování staveb větrných elektráren. 4. Nedostatečná vzdálenost od zastavěného území Obec Dolní Bojanovice nesouhlasí s navržením akcelerační oblasti ve vzdálenosti přibližně 500 m od zastavěného území sídel (pozn. v případě území obce Nový Poddvorov je akcelerační zóna navržena dokonce ve vzdálenosti pouhých cca 340 m od nově zastavovaných stavebních pozemků určených k bydlení!). Takto malá vzdálenost je z pohledu ochrany obyvatelstva zcela nedostatečná. Obec Dolní Bojanovice v této souvislosti upozorňuje zejména na možné negativní vlivy hluku, infrazvuku, stroboskopického efektu, světelného znečištění, narušení kvality bydlení, zásadní vizuální dopady na obytné prostředí.	

Poř. č.	Připomínkové místo	Číslo jednací	Článek	AO	Připomínka	Vyhodnocení
					IČ DIČ Bankovní spojení Telefon ID DS E-mail Internet 00284858 CZ00284858 KB Hodonín 6025671/0100 518 372 225 tc4buc3 obec@dolnibojanovice.cz www.dolnibojanovice.cz Současně je třeba zdůraznit, že moderní větrné elektrárny dosahují mimořádných výšek, jejich vliv na krajinu a obytné prostředí je významně větší než u starších typů zařízení, přímé vizuální působení těchto staveb by bylo na obyvatele dotčených obcí mimořádně intenzivní. Obec Dolní Bojanovice má za to, že návrh akcelerační oblasti nerespektuje princip předběžné opatrnosti ani požadavky na ochranu kvality života obyvatel. 5. Nedostatečné vyhodnocení kumulativních vlivů Obec Dolní Bojanovice považuje za zásadní nedostatek návrhu akcelerační oblasti AO99 Podkovné skutečnost, že nebyly dostatečně vyhodnoceny kumulativní vlivy energetických staveb, technické infrastruktury, dopravních vazeb, krajinných zásahů a souvisejících omezení v území. Jižní Morava je dlouhodobě územím s nadprůměrnou koncentrací energetické infrastruktury, liniových staveb a technických zařízení. Další rozsáhlé zatížení území formou akcelerační oblasti pro větrné elektrárny představuje nepřiměřenou kumulaci negativních zásahů do krajiny. V případě, že se v předmětné oblasti zrealizuje až 11 obřích věží (kdy s tímto je třeba počítat, dovoluje-li to předmětné územní opatření, a to v rámci efektivity využití daného území), lze s jistotou tvrdit, že se jejich vliv bude sčítat (kumulovat). Návrh územního opatření se touto kumulací nezabývá. Tato skutečnost bude mít bezesporu vliv na hlukovou hladinu, stroboskopický efekt, vliv na půdu, krajinu, přírodu, kvalitu půdy, hodnotu majetku, vylidňování obce, rozvoj obce apod. Větší počet věží může tyto skutečnosti výrazně ovlivnit a dramaticky zhoršit. 6. Rozpor s principy ochrany krajinného rázu a udržitelného rozvoje území Obec Dolní Bojanovic je přesvědčena, že návrh akcelerační oblasti AO99 Podkovné není v souladu s principy ochrany krajinného rázu, nedostatečně chrání kulturní a přírodní hodnoty území, nepřiměřeně zasahuje do charakteru tradiční vinařské krajiny a není dostatečně odůvodněn z hlediska proporcionality veřejných zájmů. V území žijí vzácní dravci (např. luňák červený). Navržená opatření, jako je vypínání strojů během sklizně, orby apod. budou velmi problematická. Tyto skutečnosti je třeba koordinovat, není řešeno, kdo a jakým způsobem. Nejsou stanoveny žádné lhůty či další bližší vymezení. Práce v zemědělství jsou velmi nepředvídatelné, nedají se vždy naplánovat, jsou závislé na mnoha faktorech, jako jen např. počasí, ochrana před škůdci, nemocemi plodin, vinic apod. Přenášejí veškerou zodpovědnost a kontrolu až do budoucna, kdy je nezbytné, aby tyto skutečnosti byly již nyní vyřešeny. Tyto podmínky budou mít vliv na budoucí zájem, respektive nezájem, obhospodařovat pozemky v lokalitě s takovými podmínkami. Tato skutečnost bude mít bezesporu vliv na výše uvedené znehodnocení majetku, budoucí rozvoj obce a příjmy obce. Dojde k narušení životního prostředí, znehodnocení vysoce bonitní zemědělské půdy, bude mít vliv na autentičnost zemědělské, především vinařské oblasti. Negativní dopady do přírody a krajiny tak nejdou vyloučit. 7. Závěr IČ DIČ Bankovní spojení Telefon ID DS E-mail Internet 00284858 CZ00284858 KB Hodonín 6025671/0100 518 372 225 tc4buc3 obec@dolnibojanovice.cz www.dolnibojanovice.cz Obec je striktně vázána právními předpisy a zde především zákonem č. 128/2000 Sb., o obcích (dále jen „zákon o obcích“), ve znění pozdějších předpisů. Dle ustanovení § 2 tohoto zákona je obec veřejnoprávní korporací, má vlastní majetek. Obec vystupuje v právních vztazích svým jménem a nese odpovědnost z těchto vztahů vyplývající. Obec pečuje o všestranný rozvoj svého území a o potřeby svých občanů; při plnění svých úkolů chrání též veřejný zájem. Dle ust. § 35 odst. 2 zákona o obcích obec v samostatné působnosti ve svém územním obvodu dále pečuje v souladu s místními předpoklady a s místními zvyklostmi o vytváření podmínek pro rozvoj sociální péče a pro uspokojování potřeb svých občanů. Jde především o uspokojování potřeby bydlení, ochrany a rozvoje zdraví, dopravy a spojů, potřeby informací, výchovy a vzdělávání, celkového kulturního rozvoje a ochrany veřejného pořádku. Čili obec je povinna pečovat o všestranný rozvoj svého území a potřeby svých občanů, kdy v tomto	

Poř. č.	Připomínkové místo	Číslo jednací	Článek	AO	Připomínka	Vyhodnocení
					duchu je zároveň však při plnění svých povinností povinna chránit veřejný zájem. Zásada ochrany veřejného zájmu spočívá v hledání a přijímání takových řešení, která jsou v souladu s veřejným zájmem obce. V této souvislosti se jeví jako zcela nekoncepční a v rozporu se zákonem nejsou řešeny nebo nejsou dostatečně řešeny. Nejsou řešeny ani případné finanční kompenzace těchto dopadů pro obec v této souvislosti. Na základě výše uvedeného je zřejmé, že je předmětné územní opatření v rozporu s platnými právními předpisy, a především také se základními zásadami činnosti správních orgánů ve smyslu ust. § 2 a násl. zákona č. 500/2004 Sb. Obec požaduje zrušení územního opatření, kdy obec nesouhlasí, aby byla předmětná akcelerační zóna vymezena v k.ú. Dolní Bojanovice či v blízkém okolí. Obec tak neakceptuje umístění předmětné akcelerační zóny dle územního opatření, a to nejen na základě nesouhlasu obce, ale i občanů obce, podnikatelů v obci a dalších subjektů působcích v obci, respektive v k.ú. obce. Vymezení AOV99 – Podkovné je v rozporu s vůlí obce Dolní Bojanovice a obyvatel území. Zastupitelstvo obce přijalo usnesení, kterým vyjádřilo jednoznačný nesouhlas s vymezením akcelerační oblasti. Toto představuje jednotné stanovisko samosprávy v dotčeném území. Nerespektování těchto projevů vůle je v rozporu s principem samosprávy podle článku 8 Ústavy České republiky a se zákonem č. 128/2000 Sb., o obcích, a současně je v rozporu s požadavky na účast veřejnosti podle Aarhuské úmluvy. Představuje tak zásah do ústavně garantovaného práva na samosprávu naší obce. Takto masivní a jednotný nesouhlas obce a obyvatel představuje významný indikátor nepřiměřenosti zásahu do území a potvrzuje, že vymezení akcelerační oblasti není společensky ani právně akceptovatelné. IČ DIČ Bankovní spojení Telefon ID DS E-mail Internet 00284858 CZ00284858 KB Hodonín 6025671/0100 518 372 225 tc4buc3 obec@dolnibojanovice.cz www.dolnibojanovice.cz Navržené řešení podle názoru obce Dolní Bojanovice nepředstavuje vyvážený vztah podmínek pro hospodářský rozvoj, ochranu životního prostředí a soudržnost společenství obyvatel území, a proto obec Dolní Bojanovice požaduje vyloučení akcelerační oblasti AO99 Podkovné z další fáze pořizování návrhu Změny č. 2 Územního rozvojového plánu.	
8387.	Vladimír Tvrdý	MMR-45442-2026-81	99bc 99bd	AOS3 AOS4	Tímto podávám připomínku k návrhu vymezení akceleračních oblasti pro fotovoltaické elektrárny (FVE) pro AOS3 Vrbka a AOS4 Karolín Na základě níže uvedených důvodů nesouhlasím s návrhem Změny č. 2 ÚRP ČR, Vyhodnocením vlivů návrhu Změny č. 2 ÚRP na udržitelný rozvoj území (SEA) ani s návrhy jednotlivých územních opatření pro akcelerační oblasti (AO) vymezenými v návrhu Změny č. 2 ÚRP. Veškeré níže uvedené připomínky se vztahuji současně ke všem výše uvedeným projednávaným částem veřejné vyhlášky. NEDOSTATKY NÁVRHU: · návrh není dostatečně odůvodněn a chybí konkrétní podklady (zákon č. 500/2004 Sb.) · nebyly dostatečně posouzeny dopady na životní prostředí (zákon č. 100/2001 Sb.) · hrozí narušení krajiny a přírody (zákon č. 114/1992 Sb.) · návrh nerespektuje dostatečně ochranu hodnot území a kvalitu bydlení (zákon č. 283/2021Sb.) · nebyly dostatečně posouzeny jiné varianty řešení, zejména využiti brownfieldů, střech a areálů již zastavěných či narušených ploch · návrh neobsahuje dostatečně konkrétní údaje o skutečném rozsahu záboru území, umístěni panelů, trafostanic, kabelových tras, oploceni a obslužných komunikaci · návrh řeší možné problémy až dodatečně v navazujicich řízeních, místo aby jim předcházel již na úrovni ÚRP · nejsou dostatečně výhodnocený kumulativní dopady více záměrů v území · není přesvědčivě doloženo, proč máji být pro NE využívány plochy ve volné krajině namísto přednostního využiti ploch již zastavěných nebo jinak znehodnocených P A- PŘÍRODA, KRAJINA A ŽIVOTNÍ PROSTŘEDÍ 1. Nedostatečné posouzeni vlivů na životní prostředí " výskyt chráněných druhů živočichů a rostlin nebyl dostatečně prověřen · může dojít k zásahu do biotopů, hnízdních a potravních lokalit ptáků,	**Neakceptováno.** Vymezení akceleračních oblastí proběhlo na základě biologického posouzení konkrétního navrhovaného území podle § 11 odst. 3 resp. 4 ZOZE, jehož výsledky spolu s výsledky vyhodnocení vlivů na životní prostředí (SEA/VVURÚ, Příloha 5 k Z2 ÚRP) byly zapracovány do návrhu Změny č. 2 ÚRP; oblasti, u nichž autorizované osoby identifikovaly významné negativní nebo kumulativní vlivy, byly ze Z2 ÚRP vyloučeny (odůvodnění Z2 ÚRP, odst. 32). Zpracování VVURÚ odpovídá obsahem i strukturou požadavkům přílohy č. 4 stavebního zákona; jde o hodnocení na úrovni koncepce, nikoli na úrovni konkrétních záměrů, a tomu odpovídá i míra podrobnosti použitých podkladů. Akcelerační oblasti v souladu s ZOZE a nařízením vlády č. 507/2025 Sb. nelze vymezovat na území lokalit soustavy Natura 2000. Vyhodnocení vlivů na lokality soustavy Natura 2000 bylo provedeno jako součást VVURÚ v souladu s § 45i zákona č. 114/1992 Sb. a odpovídá požadavkům čl. 6 směrnice o stanovištích.

Poř. č.	Připomínkové místo	Číslo jednací	Článek	AO	Připomínka	Vyhodnocení
					drobných savců, plazů a opylovačů · oploceni a rozsáhlé areály FVE mohou vytvářet migrační bariéry a fragmentovat krajinu · hrozí zásah do prvků ÚSES, významných krajinných prvků a dalších ekologicky cenných území · návrh může vést k zásadní změně krajinného rázu a k industrializaci volné krajiny · nebyl dostatečně posouzen vizuální dopad rozsáhlých souvislých ploch panelů v krajině · chybí dostatečné posouzeni rizika odrazů a oslnění 2. Nedostatečné posouzeni vlivů na vodu a klima · hrozí narušeni vsakováni vody do půdy a změna odtokových poměrů. · může dojít ke zhoršeni retenční schopnosti krajiny a ke zvýšeni povrchového odtoku ° nejsou dostatečně řešeny možné dopady na erozi půdy · chybí dostatečné posouzeni vlivu na mikroklima a lokální vodní režim · není dostatečně vyhodnocen dopad pravidelné údržby areálu na půdu, vegetaci a vodní poměry 3. Zemědělská půda · dochází k záboru a znehodnocení kvalitní zemědělské půdy, kterou obhospodařuje zemědělský podnik Kvasicko, a.s. · může dojit k zásahu do půd I. a ||. třídy ochrany · hrozí dlouhodobé omezeni zemědělského využiti území · může dojit ke zhutněni půdy, zvýšeni eroze a fragmentaci pozemků · není dostatečně vyjasněn stav a možné poškozeni melioraci a odvodňovacích systémů B -ZÁSAHY DO JIŽ ZREALIZOVANÝCH ČI PLÁNOVANÝCH PROJEKTŮ · sakrální stavba - KříŽ Sv. Josefa na parcele č. 2254 v k. ú. Vrbka u Sulimova · naučná stezka - Stezky severními Chřiby STEZKY SEVERNÍMI CHŘIBY (SÍt' místních turistických tras), realizováno za podpory SZIF v roce 2024. Značená turistická stezka katastrálními územími obci Bařice, Karolin, Lubná, Vrbka. · projekt Státního pozemkového úřadu - SVODNÝ PŘÍKOP V-SP2, V-SP3, HPC V-C4, V-ČS, L-C4 a LBK 98 část v k.ú. Vrbka u Sulimova a Lubná u Kroměříže - Rozhodnuti povolení stavby vydané 28.11.2025. C - NEDOSTATEČNÉ POSOUZENÍ VLIVŮ NA OBYVATELE · není dostatečně posouzen dopad na kvalitu bydlení a charakter sídel · není dostatečně vyhodnocen vliv na krajinný obraz a pohledové vztahy v území · není dostatečně řešeno možné oslněni obyvatel a uživatelů komunikaci odrazy od panelů · není dostatečně vysvětlen způsob stanovení vzdálenosti od obytné zástavby · nebyly dostatečně posouzeny dopady na hodnotu nemovitosti a kvalitu života obyvatel " nejsou dostatečně vyhodnoceny dopady dopravy, prašnosti a stavební činnosti v průběhu realizace " nejsou dostatečně posouzeny možné hlukové dopady souvisejících technologii, zejména trafostanic, měničů a technického zázemí . D. TECHNICKÁ A BEZPEČNOSTNÍ RIZIKA 1. Nedostatečnost navržených zmírňujících opatření · navržená opatření pouze částečně zmírňují dopady, ale neřeší samotný střet · řada opatření je formulována neurčitě a bez jasné kontroly jejich plněni " významné problémy jsou odkládány až do navazujících řízeni · není zřejmé, jak bude zajištěna kontrola plněni podmínek v průběhu celé Životnosti záměru 2. Technická a bezpečnostní rizika " nejsou dostatečně posouzena požární rizika spojená s fotovoltaickými panely, elektroinstalaci, měniči a trafostanicemi · není dostatečně vyhodnocen způsob zásahu složek IZS v případě požáru nebo jiné havárie · hrozí poškození panelů a technologických části vlivem extrémního počasí (vĺtr, kroupy, přívalové srážky), tím ke znečištěni půdy v bezprostřední blízkosti v AO " nejsou dostatečně posouzeny dopady případných havárii na půdu, vodu a okolní území · není dostatečně řešen vliv kabelových tras, trafostanic a související infrastruktury · není dostatečně posouzeno riziko oslněni a vizuální distrakce řidičů Není jasně stanoveno, kdo ponese odpovědnost za případné škody na zdraví, majetku a životním prostředí. SPECIFIKACE A STŘETY V AOS3 VRBKA a AOS4 Karolin Akcelerační oblast: AOS3 Vrbka, AOS4 Karolin Kraj: zlínský Uvedená akcelerační oblast vykazuje následující možné střety a rizika: Dalším problémem je riziko kumulace vlivů s dalšími záměry v širším území, které může vést k celkovému zhoršeni životního prostředí a k vyšším nárokům na místní infrastrukturu. Podklady navíc postrádají dostatek relevantních místních dat a odborných analýz, jež by umožnily objektivně posoudit skutečné dopady na obec a její okolí. Zásadní je také nevhodné odnímání kvalitní zemědělské půdy pro rozsáhlý energetický záměr, což	Samotný způsob vymezení akceleračních oblastí na základě podkladů (biologická posouzení, mapy citlivosti ptáků, území významná pro netopýry dle podkladů ČESON, biotopy zvláště chráněných druhů velkých savců a další) a nařízení vlády č. 507/2025 Sb. minimalizuje vliv na složky životního prostředí. Pro všechny akcelerační oblasti jsou současně pořizována územní opatření, která obsahují opatření stanovená na základě biologických posouzení. Tato opatření dále zmírňují negativní vlivy, které nebylo možné vyloučit vymezením akcelerační oblasti. Podmínky v územních opatřeních zahrnují ochranu prvků lokálního ÚSES a všech biokoridorů, ochranu biotopů, ZPF a PUPFL, dále povinnost biologického dozoru, monitoring mortality ptáků a netopýrů, detekční systémy a další podmínky specifické vzhledem ke konkrétní akcelerační oblasti. Jedním z podkladů pro zpracování Z2 ÚRP byl dokument Akcelerační oblasti, předvýběr ploch k výstavbě VTE, Screening území ČR z hlediska ochrany krajinného rázu (Roman Bukáček, Simona Vondráčková, 2025). Při vymezování akceleračních oblastí byl krajinný ráz dále prověřován, a to s ohledem na hodnoty území. Vlivy na krajinný ráz pak byly dále vyhodnoceny v rámci VVURÚ, a to jak z hlediska navrhovaného souboru akceleračních oblastí jako celku, tak pro jednotlivá území v kartách akceleračních oblastí, které obsahují i mapy viditelnosti (Příloha SEA). Podmínky v územních opatřeních pak dále omezují barevné řešení doprovodných staveb a rozsah trvalých terénních úprav. Akcelerační oblasti jsou vymezovány přednostně v lokalitách s nižší krajinnou a rekreační hodnotou. V rámci zachování prostupnosti území a turistických tras byly do územních opatření doplněny příslušné podmínky. Při vymezování akceleračních oblastí byly zohledněny požadavky nařízení vlády č. 507/2025 Sb. Územní opatření stanoví podmínky zajišťující ochranu zemědělského hospodaření v akceleračních oblastech. Ustanovení § 4 odst. 3 ZOZE ve spojení s čl. 15c směrnice RED III stanoví typová území, která mají být při vymezování akceleračních oblastí upřednostněna; tato ustanovení nevylučují vymezení akcelerační oblasti na jiných plochách. Vymezení akceleračních oblastí výhradně na degradovaných nebo brownfieldových plochách nebylo s ohledem na prostorové nároky technologie fotovoltaických elektráren proveditelné. Variantní řešení nejsou relevantním územně plánovacím nástrojem pro vymezování lokalit pro OZE.

Poř. č.	Připomínkové místo	Číslo jednací	Článek	AO	Připomínka	Vyhodnocení
					je v rozporu s principy ochrany zemědělského půdního fondu a udržitelného hospodařeni. S tím souvisí i možné negativní vlivy technických staveb, přípojek a dopravních tras, které mohou zasáhnout okolní pozemky, krajinu i celkovou obslužnost území. Navrhovaný záměr by znamenal výraznou změnu krajinného rázu a narušení dosavadního charakteru území, zejména pokud jde o vizuální vnímání otevřené zemědělské půdy. krajiny. Záměr zároveň přináší riziko střetů s ochranou přírody a krajinných hodnot, a to s ohledem na přítomnost biotopů, migračních tras a stávajících krajinných struktur. Negativně může ovlivnit také každodenní život obyvatel a kvalitu bydlení - ať už zvýšením hluku, dopravní zátěže, vizuálního rušeni nebo omezením rekreačního využíváni okolní krajiny. Dalším problémem je riziko kumulace vlivů s dalšími záměry v širším území, které může vést k celkovému zhoršeni životního prostředí a k vyšším nárokům na místní infrastrukturu. Podklady navíc postrádájí dostatek relevantních místních dat a odborných analýz, jež by umožnily objektivně posoudit skutečné dopady na obec a její okolí. Upozorňuji na ochranné pásmu UNESCO. Z věže Kroměřížského zámku budou viditelné navrhované AOS3 i AOS4. C požaduji důsledné přehodnoceni navržené akcelerační oblasti a její vyloučení z návrhu Změny č: 2 ÚRP z důvodu rozpor se zákony a právními předpisy ČR a EU Návrh je v rozporu zejména s: · zákonem č. 500/2004 Sb., správní řád · zákonem č, 100/2001 Sb., o posuzování vlivů na životní prostředí (EIA) · zákonem č. 114/1992 Sb., o ochraně přírody a krajiny · zákonem č. 334/1992 Sb., o ochraně zemědělského půdního fondu · zákonem č. 283/2021 Sb., stavební zákon · podmínkami směrnice EU RED III, zejména pokud jde o nevhodně zvolenou lokalitu a nevyřešené dopady · principem předběžné opatrnosti dle ČI. 191 SFEU · právem na příznivé životní prostředí dle ČI. 35 Listiny základních práv a svobod · právem na ochranu zdraví dle ČI. 31 Listiny základních práv a svobod · právem na ochranu vlastnictví dle ČI. 11 Listiny základních práv a svobod Ostatní Do uvedené oblasti mohou zasahovat: · prvky ÚSES, migrační trasy živočichů, chráněná území, evropsky významné lokality (EVL), soustava Natura 2000, významné krajinné prvky, kvalitní zemědělská půda obhospodařovaná ZP Kvasicko, a.s., vodní zdroje, krajinný ráz, kulturní a historické hodnoty území, ochranná pásma národních kulturních památek, ochranná pásma UNESCO Navržená akcelerační oblast může mít zásadní střety s přírodou, krajinou, vodou, zemědělskou půdou i kvalitou života obyvatel. Tyto problémy nejsou dostatečně vyřešeny, ale pouze částečně zmírňovány. Návrh nemá dostatečné podklady, neřeší přesvědčivě varianty řešeni a nedostatečně hodnotí kumulativní dopady. Z uvedených důvodů požaduji vyloučeni uvedené akcelerační oblasti z návrhu Změny č. 2 ÚRP.	
8388.	Povolná Libuše	MMR-45443-2026-81	99czt	AOV66	<u>Věc: Připomínka k návrhům Změny Č.2 Územního rozvojového plánu a územních opatření.</u> Vznáším připomínku k Návrhu změny č.2 územního rozvojového plánu, Vyhodnocení vlivů návrhu změny č.2 územního rozvojového plánu na udržitelný rozvoj území, Návrhů jednotlivých územních opatření k akceleračním oblastem vymezených v návrhu změny č. 2 územního rozvojového plánu ke stanovené akcelerační zóně **AOV 66 Radostín**: ○ **VTE** mají negativní vliv na pohodu bydlení, není provedeno zjištění a hodnocení vlivu hluku, světelných (stroboskopických) efektů ○ **akcelerační zóna** je stanovena na nejlepších pozemcích sloužících k zemědělskému hospodaření - vysoce chráněné půdy (I. a II třída ochrany) ○ **zóna znehodnotí ceny** nemovitostí ○ **zóna s VTE znehodnotí oblast** pro agroturistiku a cykloturistiku ○ **oblast bude nezajímavá** pro rekreaci a odpočinek	**Akceptováno.** Akcelerační oblast AOV66 Radostín byla vypuštěna.

Poř. č.	Připomínkové místo	Číslo jednací	Článek	AO	Připomínka	Vyhodnocení
					Nesouhlasím s návrhem akcelerační **zóny AOV66 Radostín v katastrálním území Radostína nad Oslavou.**	
8389.	Černý Vladimír	MMR-45444-2026-81	99cj	AOV26	Podatel nesouhlasí s vymezením akcelerační oblasti AOV26 a žádá, aby tato akcelerační oblast nebyla ve Změně č. 2 Územního rozvojového plánu vymezena a aby nebylo vydáno územní opatření AOV26. Odůvodnění uplatněné připomínky 1. Direktivní vymezení AOV Podatel namítá, že není nezbytné (a neplyne to ani ze směrnice EU RED III), aby akcelerační oblasti pro VTE (dále jen „AOV“) byly vymezeny direktivně na celostátní úrovni. Je naprosto dostačující, když by Změna č. 2 Územního rozvojového plánu (dále jen „Změna č. 2“) dala obcím povinnost, aby prověřily možnosti vymezení AOV v územních plánech. Na základě tohoto pokynu by samosprávy znalé místních poměrů po dohodě s občany vymezily vhodné lokality pro VTE. Díky tomu by byly zohledněny s potřebnou pečlivostí a v nutné podrobnosti zásahy do veřejných zájmů, které není možné na úrovni Změny č. 2 zhodnotit, neboť to její velké měřítko neumožňuje. 2. Diskriminační vymezení AOV Ve Změně č. 2 ÚRP není dostatečně vysvětleno, proč je třeba vymezit akcelerační oblasti právě tak, jak to činí Změna č. 2, jinými slovy není pochopitelné, proč právě počet AOV, se kterým Změna č. 2 počítá, povede ke splnění klimatických a energetických cílů a proč vymezení jiné oblasti již není zapotřebí nebo proč by klimatické a energetické cíle nemohly být plněny i bez AOV26, když není ke splnění těchto cílů (které ani nejsou ve Změně č. 2 specifikovány) zapotřebí ani o jednu AOV více. Lokalita, kde je AOV26 přitom není nijak výjimečná z hlediska potenciálu pro VTE (nebo alespoň není ve Změně č. 2 přesvědčivě popsáno, proč se AOV26 svým větrným potenciálem tak výrazně odlišuje od dalších oblastí, kde AOV vymezeny nebyly). Lze tedy předpokládat, že existují i jiné shodné oblasti, kde však z nejasných důvodů AOV nebyly vymezeny. To považuje podatel za diskriminační. Diskriminovány jsou i samosprávy, na jejichž území jsou AOV vymezeny. Vymezení AOV totiž představuje jakousi stavební uzávěru, kdy obec nemůže v dotčeném území měnit územní plán podle svých potřeb, ale musí respektovat vymezenou AOV. Vedle toho pak nebudou investoři VTE motivováni, aby s obcí uzavřeli férovou plánovací smlouvu a poskytli obci a jejím občanům dostatečné kompenzace za negativní dopady provozu VTE. Záměry VTE povolované v AOV totiž budou protežovány a jejich výstavba výrazně usnadněna. Tato diskriminace přímo ovlivňuje i občany samospráv. 3. Nedostatečné posouzení vlivů Vymezení AOV s největší pravděpodobností povede k tomu, že záměry VTE v nich umisťované 3 budou upřednostňovány a nedojde už nikdy k řádnému posouzení jejich negativních dopadů na životní prostředí, na zdraví a životy lidí. Proto by mělo být vyhodnocení vlivů Změny č. 2 a územního opatření pro AOV26 extrémně podrobné a kvalitní, prakticky na úrovni EIA. Překážkou pro takové podrobné posouzení je ale fakt, že je měřítko Územního rozvojového plánu příliš velké a neumožňuje skutečně posoudit dopady vymezení AOV (jiné by to bylo na úrovni územního plánu, resp. v procesu EIA se znalostí konkrétního záměru). Vzhledem k tomu, že na vymezení akceleračních oblastí naváže zrychlené a zjednodušené povolovací řízení před Dopravním a energetickým stavebním úřadem (DESÚ), v rámci kterého bude úřad prakticky pouze ověřovat, zda jsou záměry v souladu s vágními a nicneříkajícími podmínkami územního opatření AOV26. V souladu s těmito obecnými podmínkami ale budou téměř jakékoliv záměry, což znamená, že vlivy VTE realizovaných v AOV26 nebudou nikdy reálně posouzeny. Podatel se domnívá, že je nezbytné, aby všechny vlivy VTE byly skutečně a podrobně posouzeny. Vágní posouzení Změny č. 2 nebo územního opatření AOV26 je naprosto nedostatečné. Podatel se domnívá, že vadné posouzení dopadů VTE může mít nejen přímý vliv na jeho zdraví včetně psychické pohody, ale také to může ovlivnit socioekonomický rozvoj obce, ve které žije. 4. Zanedbatelné pozitivní vlivy vymezení AO V odůvodnění Změny č. 2 ani územního opatření není možné dohledat vyčíslení přínosu AOV26 pro snížení energetické závislosti anebo snížení produkce CO2. Ve vyhodnocení vlivů územního opatření AOV26 se ale uvádí k pozitivním vlivům (přínosům) vymezení AOV a realizace VTE:	**Akceptováno.** Akcelerační oblast AOV26 Ralsko byla vypuštěna.

Poř. č.	Připomínkové místo	Číslo jednací	Článek	AO	Připomínka	Vyhodnocení
					„Zanedbatelný až mírně pozitivní vliv k ochraně klimatu uplatnění AO se uplatní v globálním měřítku, tedy i z hlediska přeshraničního působení.“ V dokumentaci Změny č. 2 a územního opatření je tedy přiznáno, že přínosy VTE realizovaných v AOV26 budou zanedbatelné, byť chybí konkrétní čísla. V takové situaci není pochopitelné, jak mohl zájem na vymezení AOV26 převážit nad ostatními konkrétně specifikovanými veřejnými zájmy, které naopak výstavba VTE ovlivní výrazně (byť to nekvalitně zpracované vyhodnocení Změny č. 2 a územního opatření nepřiznává). Dále se ve vyhodnocení územního opatření AOV26 uvádí: „Vlivy na ovzduší v době výstavby zanedbatelné (prašnost při přesunu zemin, emise ze spalování PHM, sekundární prašnost), v době provozu mírně pozitivní z důvodu náhrady spalovacích zdrojů při výrobě el. energie.“ Vzhledem k tomu, že se ve vyhodnocení uvádí, že vliv AOV26 na ochranu klimatu bude zanedbatelný, bude logicky zanedbatelný rozsah, ve kterém VTE realizované v AOV26 nahradí spalovací zdroje. Změna č. 2 ani územní opatření tento závěr nevyvrací, neobsahují totiž vyčíslení toho, v jak velkém rozsahu VTE realizované v AOV26 nahradí spalovací zdroje a jaký přesně vliv bude mít tato náhrada na cíle sledované Změnou č. 2, tedy snížení energetické závislosti ČR a snížení produkce CO2. Je také třeba řádně vyhodnotit, proč těchto cílů nelze dosáhnout jinými způsoby (zvýšení počtu bloků JEDU, popř. JETE, rozvoj vodíkové infrastruktury v souladu s Vodíkovou strategií ČR, větší důraz na rozvoj FVE). Proto ani blíže nespecifikovaná náhrada spalovacích zdrojů není důvod, proč by měl zájem na vymezení AOV26 převážit nad jinými zájmy v území. 4 5. Výška VTE a rozloha AO Ve Změně č. 2 ani v územním opatření pro AOV26 není vysvětleno, proč byla zvolena právě tato rozloha AO a proč má AOV právě tyto konkrétní hranice a proč právě toto vymezení AOV povede ke splnění cílů Změny č. 2. Jinými slovy není vysvětleno, proč nemůže být AO vymezena jiným způsobem tak, aby kupř. byly VTE umisťovány v dostatečné vzdálenosti od zastavěného území a zastavitelných ploch podle územních plánů (min 25 km) a není porovnáno, zda by toto jiné vymezení AOV třeba také nevedlo ke splnění cílů Změny č. 2. Podatel se domnívá, že to ale vzhledem k nespecifičnosti cílů Změny č. 2 není ani možné, proto by také vůbec neměla být AOV26 vymezena. 6. Hluková zátěž, vibrace a stroboskopický efekt Podatel zásadně nesouhlasí s tím, že Změna č. 2 ani příslušné územní opatření vůbec neřeší negativní dopady hluku. Hluk totiž Změna č. 2 chápe jako normální integrální součást VTE, bez které to prostě nejde a je třeba se s tím smířit. Tento přístup nejlépe demonstruje přirovnání hluku z VTE k v podstatě příjemnému „šumění lesa“, které mohou zaregistrovat jen neurotické osoby. Podatel se proto domnívá, že hlukové vlivy nebyly zhodnoceny a ve skutečnosti to ani není možné bez znalosti konkrétního projektu. Podatel zdůrazňuje, že nepovažuje za dostatečné, aby byla hluková zátěž řešena až v hlukové studii zpracované investorem. Takový přístup není schopný zajistit reálnou ochranu lidského zdraví. Podatel dále nesouhlasí s tím, že vůbec nedošlo k posouzení vlivů infrazvuku, nízkofrekvenčního hluku a vibrací, ačkoliv odborné studie upozorňují na rizika spojená s těmito doprovodnými jevy provozu VTE. Podatel se domnívá, že nebyl ani řádně zhodnocen vliv vibrací na nemovitosti. Stejně tak nebyl řádně posouzen z hlediska vlivů tzv. stroboskopický efekt, kdy se posouzení zejména nezaměřilo na obtěžující dopady stroboskopického efektu. 7. Vlivy na krajinný ráz Větrné elektrárny mají zásadní vlivy na krajinný ráz. Jak je možné, že všechny tyto vlivy jsou hodnoceny jako zanedbatelné, když přitom VTE budou představovat novou dominantu, která jednoznačně výrazně ovlivní krajinu, to není ve Změně č. 2 ani v územním opatření vysvětleno. Vliv VTE na krajinný ráz bude mít ještě další dopady – již napořád bude hodnota krajinného rázu snížena, takže bude možné do území umisťovat i další záměry, které by jinak kvůli ochraně krajinného rázu nebyly přípustné. 5 8. Vlivy na zvířata VTE velmi silně ovlivňují jak ptáky a letouny, tak savce a hmyz, dokonce i obojživelníky aj. Vyhodnocení územního opatření AOV26 však všechny tyto vlivy zlehčuje. Vyhodnocení proto nelze považovat za dostatečné.	

Poř. č.	Připomínkové místo	Číslo jednací	Článek	AO	Připomínka	Vyhodnocení
					V území, kde má být AOV vymezena se nachází řada ptáků i letounů. Jejich úmrtí ale Změna č. 2 chápe jako integrální a v podstatě běžnou součást provozu VTE, se kterou je třeba se smířit a příliš ji neřešit. Ve vztahu k ptákům územní opatření neobsahuje žádná reálná a funkční kompenzační opatření. V podstatě jen počítá s tím, že pro ochranu ptáků bude použito „vhodné technické řešení“. Tím se zřejmě myslí odpuzovače, ale není vůbec vysvětleno, v jaké míře tyto odpuzovače zamezí střetům ptáků s lopatkami VTE. Jiným opatřením má být zařízení, které zastaví roztočený rotor, ale ani zde není blíže popsáno, jak přesně bude zajištěno, aby tento mechanismus byl skutečně funkční. Jde-li o letouny, pak je opatřením k jejich ochraně monitoring provádění provozovatelem VTE. Takové opatření není vůbec schopno netopýry ochránit, ačkoliv právě netopýři jsou extrémně ohroženi VTE. Pro savce představují VTE především vizuální bariéru v území, čímž omezují jich migraci, a vedle toho je nepříznivě ovlivňují hlukové dopady provozu VTE a vibrace. Kromě toho VTE mohou poškodit i jejich biotopy, neboť ovlivňují lokální klima a tím i ekosystémy. Odůvodnění Změny č. 2 ani územního opatření nevysvětluje, proč dostala AOV26 přednost před ochranou zvířat. Není jasné, jak lze kompenzovat likvidaci chráněných druhů ptáků, resp. dotyčné tvrzení považuji za mimořádně cynické. 9. Vlivy na vodní poměry a lokální klima Ve vyhodnocení vlivů Změny č. 2 ani územního opatření AOV26 není popsáno, jak byly hodnoceny vlivy VTE na spodní vody a celkově na vodní poměry a na jejich možné změny v důsledku výstavby a provozu VTE. V době, kdy se celá ČR potýká s extrémními suchy a vody je stále méně, je třeba tuto otázku brát velmi vážně a rozhodně nelze pouze stroze konstatovat, že VTE mají přednost, „protože mají prostě přednost“. Je totiž faktem, že VTE, zejména ty extrémně vysoké, mají železobetonové základy, které jsou schopny vodní poměry v krajině narušit. Pro VTE se také buduje infrastruktura, která také může narušit tok podzemní vody anebo snížit množství vody proudící do blízkých vodních toků nebo vodních zdrojů. Výstavba VTE také odstraňuje ochranné vrstvy půdy a podloží, čímž činí podzemní vodu pod nimi zranitelnější vůči znečištění z úniků nebo rozlitých látek z vozidel nebo zařízení použitých k jejich výstavbě a vůči únikům a látkám z turbín a související 6 infrastruktury během provozu. Je také známo, že VTE velmi výrazně ovlivňují klima ve svém okolí (negativně). Jedná se především o dopady na teplotu zemského povrchu, fyzikálně-chemické vlastnosti půdy, rychlost větru, vlhkost a srážky. Větrné elektrárny na pevnině mají významný oteplovací vliv na teplotu zemského povrchu v noci. V důsledku zhoršování fyzikálně-chemických vlastností půdy dochází k vysušování lokalit nacházejících se u VTE. Půdní vlhkost navíc ovlivňuje rovnováhu ekosystému, což ohrožuje ekologickou stabilitu krajiny a některé druhy zvířat. Z vyhodnocení územního opatření AOV26 ani Změny č. 2 jako celku ani z jejich odůvodnění není vůbec zřejmé, jak bylo s těmito fakty naloženo. 10. Vlivy na zemědělský půdní fond Podatel se ze Změny č. 2 ani územního opatření AOV26 a jejich odůvodnění nedozvěděl, jak bylo doloženo, že výrazně převažuje veřejný zájem na realizaci VTE nad zájmem na ochraně cenných částí ZPF. Nezjistil ani to, jak zábor ZPF přispěje k tomu, aby byly zmírněny dopady změny klimatu nebo aby byla zvýšena energetická soběstačnosti ČR (a v jakém rozsahu se tak stane). Podatel také neví, proč není možné VTE realizovat jinde, kde by k záborům cenných půd nedošlo. Na uvedené otázky by měla Změna č. 2 odpovědět velmi přesně nebo akcelerační oblast nevymezovat a ponechat vše na územní plány a povolovací řízení, kde budou moct být zábory skutečně podrobně posouzeny a vyhodnoceny. 11. Další připomínky podatele: Větrná energetika ohrožuje stabilitu rozvodné sítě, zvyšuje riziko blackoutu a tím přímo ohrožuje zdraví, životy a majetek obyvatel České republiky. Navíc větrné elektrárny nenesou náklady na regulaci sítě, čímž dochází k diskriminaci ostatních zdrojů a obyvatel České republiky.	

Poř. č.	Připomínkové místo	Číslo jednací	Článek	AO	Připomínka	Vyhodnocení
8390.	Černý Vladimír	MMR-45445-2026-81	99czo	AOV61	Podatel nesouhlasí s vymezením akcelerační oblasti AOV61 a žádá, aby tato akcelerační oblast nebyla ve Změně č. 2 Územního rozvojového plánu vymezena a aby nebylo vydáno územní opatření AOV61. Odůvodnění uplatněné připomínky 1. Direktivní vymezení AOV Podatel namítá, že není nezbytné (a neplyne to ani ze směrnice EU RED III), aby akcelerační oblasti pro VTE (dále jen „AOV“) byly vymezeny direktivně na celostátní úrovni. Je naprosto dostačující, když by Změna č. 2 Územního rozvojového plánu (dále jen „Změna č. 2“) dala obcím povinnost, aby prověřily možnosti vymezení AOV v územních plánech. Na základě tohoto pokynu by samosprávy znalé místních poměrů po dohodě s občany vymezily vhodné lokality pro VTE. Díky tomu by byly zohledněny s potřebnou pečlivostí a v nutné podrobnosti zásahy do veřejných zájmů, které není možné na úrovni Změny č. 2 zhodnotit, neboť to její velké měřítko neumožňuje. 2. Diskriminační vymezení AOV Ve Změně č. 2 ÚRP není dostatečně vysvětleno, proč je třeba vymezit akcelerační oblasti právě tak, jak to činí Změna č. 2, jinými slovy není pochopitelné, proč právě počet AOV, se kterým Změna č. 2 počítá, povede ke splnění klimatických a energetických cílů a proč vymezení jiné oblasti již není zapotřebí nebo proč by klimatické a energetické cíle nemohly být plněny i bez AOV61, když není ke splnění těchto cílů (které ani nejsou ve Změně č. 2 specifikovány) zapotřebí ani o jednu AOV více. Lokalita, kde je AOV61 přitom není nijak výjimečná z hlediska potenciálu pro VTE (nebo alespoň není ve Změně č. 2 přesvědčivě popsáno, proč se AOV61 svým větrným potenciálem tak výrazně odlišuje od dalších oblastí, kde AOV vymezeny nebyly). Lze tedy předpokládat, že existují i jiné shodné oblasti, kde však z nejasných důvodů AOV nebyly vymezeny. To považuje podatel za diskriminační. Diskriminovány jsou i samosprávy, na jejichž území jsou AOV vymezeny. Vymezení AOV totiž představuje jakousi stavební uzávěru, kdy obec nemůže v dotčeném území měnit územní plán podle svých potřeb, ale musí respektovat vymezenou AOV. Vedle toho pak nebudou investoři VTE motivováni, aby s obcí uzavřeli férovou plánovací smlouvu a poskytli obci a jejím občanům dostatečné kompenzace za negativní dopady provozu VTE. Záměry VTE povolované v AOV totiž budou protežovány a jejich výstavba výrazně usnadněna. Tato diskriminace přímo ovlivňuje i občany samospráv. 3. Nedostatečné posouzení vlivů Vymezení AOV s největší pravděpodobností povede k tomu, že záměry VTE v nich umisťované budou upřednostňovány a nedojde už nikdy k řádnému posouzení jejich negativních dopadů na životní prostředí, na zdraví a životy lidí. Proto by mělo být vyhodnocení vlivů Změny č. 2 a územního opatření pro AOV61 extrémně podrobné a kvalitní, prakticky na úrovni EIA. Překážkou pro takové podrobné posouzení je ale fakt, že je měřítko Územního rozvojového plánu příliš velké a neumožňuje skutečně posoudit dopady vymezení AOV (jiné by to bylo na úrovni územního plánu, resp. v procesu EIA se znalostí konkrétního záměru). Vzhledem k tomu, že na vymezení akceleračních oblastí naváže zrychlené a zjednodušené povolovací řízení před Dopravním a energetickým stavebním úřadem (DESÚ), v rámci kterého bude úřad prakticky pouze ověřovat, zda jsou záměry v souladu s vágními a nicneříkajícími podmínkami územního opatření AOV61. V souladu s těmito obecnými podmínkami ale budou téměř jakékoliv záměry, což znamená, že vlivy VTE realizovaných v AOV61 nebudou nikdy reálně posouzeny. Podatel se domnívá, že je nezbytné, aby všechny vlivy VTE byly skutečně a podrobně posouzeny. Vágní posouzení Změny č. 2 nebo územního opatření AOV61 je naprosto nedostatečné. Podatel se domnívá, že vadné posouzení dopadů VTE může mít nejen přímý vliv na jeho zdraví včetně psychické pohody, ale také to může ovlivnit socioekonomický rozvoj obce, ve které žije. 4. Zanedbatelné pozitivní vlivy vymezení AOV odůvodnění Změny č. 2 ani územního opatření není možné dohledat vyčíslení přínosu AOV61 pro snížení energetické závislosti anebo snížení produkce CO2. Ve vyhodnocení vlivů územního opatření AOV61 se ale uvádí k pozitivním vlivům (přínosům) vymezení AOV a realizace VTE: „Zanedbatelný až mírně pozitivní vliv k ochraně klimatu uplatnění AO se uplatní v globálním měřítku, tedy i z hlediska přeshraničního působení.“ V dokumentaci Změny č. 2 a územního opatření je tedy přiznáno, že přínosy VTE realizovaných v AOV61 budou zanedbatelné, byť chybí konkrétní čísla.	**Neakceptováno.** Akcelerační oblasti byly vymezeny na celostátní úrovni v Z2 ÚRP na základě Zadání Z2 ÚRP schváleného Vládou ČR. Vymezení akceleračních oblastí proběhlo na základě biologického posouzení konkrétních území podle § 11 odst. 3 resp. 4 ZOZE, jehož výsledky spolu s výsledky vyhodnocení vlivů na životní prostředí (SEA, Příloha č. 5 k odůvodnění Z2 ÚRP) byly zapracovány do návrhu Změny č. 2 ÚRP. Oblasti, u nichž autorizované osoby identifikovaly významné negativní nebo kumulativní vlivy, byly ze Z2 ÚRP vyloučeny (odůvodnění Z2 ÚRP, odst. 32). Zpracování VVURÚ odpovídá obsahem i strukturou požadavkům obsaženým v příloze č. 4 stavebního zákona, včetně posouzení kumulativních a synergických vlivů. Ve VVURÚ (včetně SEA) byly posuzovány akcelerační oblastí, nikoliv konkrétní záměry, a podrobnost odpovídá měřítku ÚRP a územních opatření. Vymezení akcelerační oblasti v ÚRP nezakládá právo na výstavbu VTE ani nevylučuje jiné využití území. Při vymezení akceleračních oblastí nelze předjímat konkrétní technické parametry či přesné umístění záměrů OZE. Obavy z negativních vlivů hluku a stroboskopického efektu řeší podmínky stanovené ve všech územních opatřeních pro akcelerační oblasti pro VTE, které ukládají zpracování hlukové studie, studie působení stroboskopického efektu, včetně minimalizace shadow flicker efektu. V případě, že by záměr nesplňoval zákonné hygienické limity (nařízení vlády č. 272/2011 Sb., o ochraně zdraví před nepříznivými účinky hluku a vibrací) a současně podmínky v územním opatření, nemůže být povolen. Jedním z podkladů pro zpracování Z2 ÚRP byl dokument Akcelerační oblasti, předvýběr ploch k výstavbě VTE, Screening území ČR z hlediska ochrany krajinného rázu (Roman Bukáček, Simona Vondráčková, 2025). Při vymezování akceleračních oblastí byl krajinný ráz dále prověřován, a to s ohledem na hodnoty území. Vlivy na krajinný ráz pak byly dále vyhodnoceny v rámci VVURÚ, a to jak z hlediska navrhovaného souboru akceleračních oblastí jako celku, tak pro jednotlivá území v kartách akceleračních oblastí, které obsahují i mapy viditelnosti (Příloha SEA). Podmínky v územních opatřeních pak dále omezují barevné řešení doprovodných staveb a rozsah trvalých terénních úprav. Samotný způsob vymezení akceleračních oblastí na základě podkladů (biologická posouzení, mapy citlivosti ptáků vůči výstavbě VTE zpracované ČSO, území významná pro netopýry dle podkladů ČESON, biotopy zvláště chráněných druhů velkých savců a další) a nařízení vlády č. 507/2025 Sb. minimalizuje vliv na složky životního prostředí. Pro všechny akcelerační oblasti jsou současně pořizována územní opatření, která obsahují opatření stanovená na základě biologických posouzení. Tato

Poř. č.	Připomínkové místo	Číslo jednací	Článek	AO	Připomínka	Vyhodnocení
					V takové situaci není pochopitelné, jak mohl zájem na vymezení AOV61 převážit nad ostatními konkrétně specifikovanými veřejnými zájmy, které naopak výstavba VTE ovlivní výrazně (byť to nekvalitně zpracované vyhodnocení Změny č. 2 a územního opatření nepřiznává). Dále se ve vyhodnocení územního opatření AOV61 uvádí: „Vlivy na ovzduší v době výstavby zanedbatelné (prašnost při přesunu zemin, emise ze spalování PHM, sekundární prašnost), v době provozu mírně pozitivní z důvodu náhrady spalovacích zdrojů při výrobě el. energie.“ Vzhledem k tomu, že se ve vyhodnocení uvádí, že vliv AOV61 na ochranu klimatu bude zanedbatelný, bude logicky zanedbatelný rozsah, ve kterém VTE realizované v AOV61 nahradí spalovací zdroje. Změna č. 2 ani územní opatření tento závěr nevyvrací, neobsahují totiž vyčíslení toho, v jak velkém rozsahu VTE realizované v AOV61 nahradí spalovací zdroje a jaký přesně vliv bude mít tato náhrada na cíle sledované Změnou č. 2, tedy snížení energetické závislosti ČR a snížení produkce CO2. Je také třeba řádně vyhodnotit, proč těchto cílů nelze dosáhnout jinými způsoby (zvýšení počtu bloků JEDU, popř. JETE, rozvoj vodíkové infrastruktury v souladu s Vodíkovou strategií ČR, větší důraz na rozvoj FVE). Proto ani blíže nespecifikovaná náhrada spalovacích zdrojů není důvod, proč by měl zájem na vymezení AOV61 převážit nad jinými zájmy v území. 5. Výška VTE a rozloha AO Ve Změně č. 2 ani v územním opatření pro AOV61 není vysvětleno, proč byla zvolena právě tato rozloha AO a proč má AOV právě tyto konkrétní hranice a proč právě toto vymezení AOV povede ke splnění cílů Změny č. 2. Jinými slovy není vysvětleno, proč nemůže být AO vymezena jiným způsobem tak, aby kupř. byly VTE umisťovány v dostatečné vzdálenosti od zastavěného území a zastavitelných ploch podle územních plánů (min 25 km) a není porovnáno, zda by toto jiné vymezení AOV třeba také nevedlo ke splnění cílů Změny č. 2. Podatel se domnívá, že to ale vzhledem k nespecifičnosti cílů Změny č. 2 není ani možné, proto by také vůbec neměla být AOV61 vymezena. 6. Hluková zátěž, vibrace a stroboskopický efekt Podatel zásadně nesouhlasí s tím, že Změna č. 2 ani příslušné územní opatření vůbec neřeší negativní dopady hluku. Hluk totiž Změna č. 2 chápe jako normální integrální součást VTE, bez které to prostě nejde a je třeba se s tím smířit. Tento přístup nejlépe demonstruje přirovnání hluku z VTE k v podstatě příjemnému „šumění lesa“, které mohou zaregistrovat jen neurotické osoby. Podatel se proto domnívá, že hlukové vlivy nebyly zhodnoceny a ve skutečnosti to ani není možné bez znalosti konkrétního projektu. Podatel zdůrazňuje, že nepovažuje za dostatečné, aby byla hluková zátěž řešena až v hlukové studii zpracované investorem. Takový přístup není schopný zajistit reálnou ochranu lidského zdraví. Podatel dále nesouhlasí s tím, že vůbec nedošlo k posouzení vlivů infrazvuku, nízkofrekvenčního hluku a vibrací, ačkoliv odborné studie upozorňují na rizika spojená s těmito doprovodnými jevy provozu VTE. Podatel se domnívá, že nebyl ani řádně zhodnocen vliv vibrací na nemovitosti. Stejně tak nebyl řádně posouzen z hlediska vlivů tzv. stroboskopický efekt, kdy se posouzení zejména nezaměřilo na obtěžující dopady stroboskopického efektu. 7. Vlivy na krajinný ráz Větrné elektrárny mají zásadní vlivy na krajinný ráz. Jak je možné, že všechny tyto vlivy jsou hodnoceny jako zanedbatelné, když přitom VTE budou představovat novou dominantu, která jednoznačně výrazně ovlivní krajinu, to není ve Změně č. 2 ani v územním opatření vysvětleno. Vliv VTE na krajinný ráz bude mít ještě další dopady – již napořád bude hodnota krajinného rázu snížena, takže bude možné do území umisťovat i další záměry, které by jinak kvůli ochraně krajinného rázu nebyly přípustné. 8. Vlivy na zvířata VTE velmi silně ovlivňují jak ptáky a letouny, tak savce a hmyz, dokonce i obojživelníky aj. Vyhodnocení územního opatření AOV61 však všechny tyto vlivy zlehčuje. Vyhodnocení proto nelze považovat za dostatečné. V území, kde má být AOV vymezena se nachází řada ptáků i letounů. Jejich úmrtí ale Změna č. 2 chápe jako integrální a v podstatě běžnou součást provozu VTE, se kterou je třeba se smířit a příliš ji neřešit. Ve vztahu k ptákům územní opatření neobsahuje žádná reálná a funkční kompenzační opatření. V podstatě jen počítá s tím, že pro ochranu ptáků bude použito „vhodné technické řešení“. Tím se	opatření dále zmírňují negativní vlivy, které nebylo možné vyloučit vymezením akcelerační oblasti. Podmínky v územních opatřeních zahrnují ochranu prvků lokálního ÚSES a všech biokoridorů, ochranu biotopů, ZPF a PUPFL, dále povinnost biologického dozoru, monitoring mortality ptáků a netopýrů, detekční systémy a další podmínky specifické vzhledem ke konkrétní akcelerační oblasti. V souvisejících územních opatření jsou stanoveny podmínky, které zajišťují ochranu protierozních opatření, funkčních melioračních zařízení, vodních toků a ploch a rovněž omezující možné terénní úpravy. Vzhledem k charakteru a rozsahu potenciálních záměrů se při naplnění podmínek nepředpokládá realizace zpevněných ploch v takovém rozsahu, který by mohl významně ovlivnit vodní režim v rámci akceleračních oblastí. V souladu s požadavky vodního zákona se v rámci procesu povolování záměru bude vyjadřovat vodoprávní úřad. Významné ovlivnění mikroklimatu se u akceleračních oblastí pro VTE ani FVE nepředpokládá. Ochrana ZPF je řešena v souvisejících územních opatřeních. Podmínkami je zajištěno, že nebudou vznikat neobhospodařovatelné zbytkové zemědělské pozemky ani pozemky bez přístupu k veřejně přístupné pozemní komunikaci. Dále je v nich požadavek na upřednostní nižších tříd ochrany ZPF při realizaci záměrů OZE a je stanovena maximální plocha dlouhodobého nebo trvalého odnětí ZPF pro záměry OZE v celé akcelerační oblasti. Souhlas s odnětím ze ZPF bude vydán v navazujícím řízení dle stavebního zákona.

Poř. č.	Připomínkové místo	Číslo jednací	Článek	AO	Připomínka	Vyhodnocení
					zřejmě myslí odpuzovače, ale není vůbec vysvětleno, v jaké míře tyto odpuzovače zamezí střetům ptáků s lopatkami VTE. Jiným opatřením má být zařízení, které zastaví roztočený rotor, ale ani zde není blíže popsáno, jak přesně bude zajištěno, aby tento mechanismus byl skutečně funkční. Jde-li o letouny, pak je opatřením k jejich ochraně monitoring provádění provozovatelem VTE. Takové opatření není vůbec schopno netopýry ochránit, ačkoliv právě netopýři jsou extrémně ohroženi VTE. Pro savce představují VTE především vizuální bariéru v území, čímž omezují jich migraci, a vedle toho je nepříznivě ovlivňují hlukové dopady provozu VTE a vibrace. Kromě toho VTE mohou poškodit i jejich biotopy, neboť ovlivňují lokální klima a tím i ekosystémy. Odůvodnění Změny č. 2 ani územního opatření nevysvětluje, proč dostala AOV61 přednost před ochranou zvířat. Není jasné, jak lze kompenzovat likvidaci chráněných druhů ptáků, resp. dotyčné tvrzení považuji za mimořádně cynické. 9. Vlivy na vodní poměry a lokální klima Ve vyhodnocení vlivů Změny č. 2 ani územního opatření AOV61 není popsáno, jak byly hodnoceny vlivy VTE na spodní vody a celkově na vodní poměry a na jejich možné změny v důsledku výstavby a provozu VTE. V době, kdy se celá ČR potýká s extrémními suchy a vody je stále méně, je třeba tuto otázku brát velmi vážně a rozhodně nelze pouze stroze konstatovat, že VTE mají přednost, „protože mají prostě přednost“. Je totiž faktem, že VTE, zejména ty extrémně vysoké, mají železobetonové základy, které jsou schopny vodní poměry v krajině narušit. Pro VTE se také buduje infrastruktura, která také může narušit tok podzemní vody anebo snížit množství vody proudící do blízkých vodních toků nebo vodních zdrojů. Výstavba VTE také odstraňuje ochranné vrstvy půdy a podloží, čímž činí podzemní vodu pod nimi zranitelnější vůči znečištění z úniků nebo rozlitých látek z vozidel nebo zařízení použitých k jejich výstavbě a vůči únikům a látkám z turbín a související infrastruktury během provozu. Je také známo, že VTE velmi výrazně ovlivňují klima ve svém okolí (negativně). Jedná se především o dopady na teplotu zemského povrchu, fyzikálně-chemické vlastnosti půdy, rychlost větru, vlhkost a srážky. Větrné elektrárny na pevnině mají významný oteplovací vliv na teplotu zemského povrchu v noci. V důsledku zhoršování fyzikálně-chemických vlastností půdy dochází k vysušování lokalit nacházejících se u VTE. Půdní vlhkost navíc ovlivňuje rovnováhu ekosystému, což ohrožuje ekologickou stabilitu krajiny a některé druhy zvířat. Z vyhodnocení územního opatření AOV61 ani Změny č. 2 jako celku ani z jejich odůvodnění není vůbec zřejmé, jak bylo s těmito fakty naloženo. 10. Vlivy na zemědělský půdní fond Podatel se ze Změny č. 2 ani územního opatření AOV61 a jejich odůvodnění nedozvěděl, jak bylo doloženo, že výrazně převažuje veřejný zájem na realizaci VTE nad zájmem na ochraně cenných částí ZPF. Nezjistil ani to, jak zábor ZPF přispěje k tomu, aby byly zmírněny dopady změny klimatu nebo aby byla zvýšena energetická soběstačnosti ČR (a v jakém rozsahu se tak stane). Podatel také neví, proč není možné VTE realizovat jinde, kde by k záborům cenných půd nedošlo. Na uvedené otázky by měla Změna č. 2 odpovědět velmi přesně nebo akcelerační oblast nevymezovat a ponechat vše na územní plány a povolovací řízení, kde budou moct být zábory skutečně podrobně posouzeny a vyhodnoceny. 11. Další připomínky podatele: Větrná energetika ohrožuje stabilitu rozvodné sítě, zvyšuje riziko blackoutu a tím přímo ohrožuje zdraví, životy a majetek obyvatel České republiky. Navíc větrné elektrárny nenesou náklady na regulaci sítě, čímž dochází k diskriminaci ostatních zdrojů a obyvatel České republiky.	
8391.	Kopal Vojtěch	MMR-45446-2026-81	99czzn 99czzo 99czzq	AOV90 AOV91 AOV95	Tímto podávám připomínku k návrhu vymezení akcelerační oblasti pro větrné elektrárny AOV90, AOV91 a AOV95. Jako občan této země se ale cítím zasažen vymezením všech akceleračních zón a podávám připomínku v šíři celého řešeného území. Na základě níže uvedených důvodů nesouhlasím s návrhem změny č. 2 ÚRP ČR, Vyhodnocení vlivů návrhu Změny č. 2 ÚRP na udržitelný rozvoj území (SEA) a návrhům jednotlivých územních opatření pro akcelerační oblasti (AO) vymezeným v návrhu Změny č. 2 ÚRP. Veškeré níže uvedené připomínky se vztahují současně ke všem výše uvedeným	**Akceptováno částečně.** Akcelerační oblasti AOV90 Studenec a AOV91 Staré Buky byly vypuštěny. Vymezení akceleračních oblastí proběhlo na základě biologického posouzení konkrétního navrhovaného území podle

Poř. č.	Připomínkové místo	Číslo jednací	Článek	AO	Připomínka	Vyhodnocení
					projednávaným částem veřejné vyhlášky. Připomínku podávám v tomto znění: Schválením akceleračních zón se vymezují v České republice území, ve kterých se protiústavně zjednodušuje a zrychluje povolovací proces pro určitý vybraný druh staveb, tedy vyčleňuje se v rozporu s principem rovnosti před zákonem určitý druh správního řízení do zvláštního právního režimu. Základní princip rovnosti při tom vyžaduje, aby byl zákon ve stejných nebo obdobných situacích vykládán stejně pro všechny. Tím se vytvořil právní stav, kdy pro stavby nevratně vysoce zatěžující krajinu a její obyvatele dochází paradoxně ke zjednodušení jejich povolování, zatímco u staveb výrazně jednodušších se trvá na standardní náročnosti povolovacího řízení. Pro stavebníky VTE se tedy vytvořilo ze strany zákonodárců protekční právní prostředí, tj. využila se pozitivní právní diskriminace, kterou se životní prostředí spíše potencionálně více ohrožuje. Bylo tedy porušeno ústavně chráněné právo na rovnost před zákonem dle čl. 3 odst. 1 Listiny základních práv a svobod. Rovnost před zákonem není přitom privilegium, ale základní právo. Stavebníci VTE nemají práv být zvýhodněni ve stavebním právu vůči ostatním stavebníkům, ale zcela naopak by bylo důvodné požadovat po nich s ohledem na náročnost staveb a jejich dopady do krajiny a na obyvatele přísnější podmínky. Všichni účastníci správních řízení staveb větrných elektráren jsou výrazně zasaženi do svých vlastnických práv, protože se nemohou daným stavbám bránit v dostatečném rozsahu pro nedůvodné zvýhodnění těchto staveb. Není zde v žádném případě splněna ani tvrzená podmínka veřejného zájmu, když dané stavby VTE nejsou stavby, které by musely být realizovány objektivně rychle, navíc jejich realizace by zjevně a prokazatelně negativně zasahovala svým vlivem do života obyvatel v jejich okolí. Právo na život je ohroženo dopadem vlivu provozování VTE. Tento vliv nelze předem vyloučit a nelze prokázat, že se neuskutečňuje. Vliv do života obyvatel v okolí staveb VTE je tak široké téma, že je s podivem, do jaké míry je obcházeno či zanedbáváno. Pokud ho jen zredukujeme na vliv zasahující do zdravotního stavu obyvatel, pak nezbývá než prohlásit, že tímto tématem se diskuze k VTE a samotné vymezení zón se všemi svými důsledky, nezabývá v jakkoli dostatečné míře. Dále vlastnické právo všech má mít stejnou ochranu. Protekční výstavbou větrných elektráren je bezdůvodně preferováno zmírnění podmínek pro výstavbu VTE před vlastnictvím vlastníků pozemků, na kterých je provedeno obydlí. Hodnota pozemků v okolí VTE klesne, čímž dojde k poškození vlastnických práv obyvatel a vlastníků nemovitostí v lokalitě. Zpracovatelé Změny č. 2 Územního rozvojového plánu ČR sice mají k dispozici studii prokazující, že ceny nemovitostí v důsledku výstavby VTE v území neklesají, ale tento závěr se vzpěčuje zdravému rozumu, tudíž ji nelze jinak než považovat za účelově ovlivněnou záměrem, pro který byla pořízena. Veřejnost nezná žádné podrobnosti, které by naznačovaly její objektivitu, a z událostí uplynulých let jsou nemalé zkušenosti s tím, jak se s odbornými studiemi dá účelově operovat k prosazení příslušných cílů. Pročež je důvodné prohlásit, že realizací daného záměru je hrubě narušováno právo všech dotčených sousedních vlastníků na nedotknutelnost obydlí. Z pohledu technického řešení realizace obnovitelných zdrojů energie považuji větrné elektrárny řešené centralizovaně v našich podmínkách za nestabilní řešení, které způsobuje nežádoucí výkyvy v distribuční síti. Výrobu větrných turbín, vč. jejich provozu považuji za energeticky nešetrnou. Žádným uspokojivým způsobem není také dosud vyřešena likvidace těchto zařízení po jejich dožití. Tzn. enormní zásah do podloží a likvidace použitého materiálu. Není také stanoveno, kdo bude za tato řešení (recyklace a revitalizace) odpovědný. Není možné nastavit v území podmínky pro uskutečnění výstavby pro zařízení, u nichž je ekologie pouhým ideologickým motem, a dále nechat volný průběh dějům, které budou muset řešit další generace, protože dopady na životní prostředí byly posouzeny ve zrychleném procesu a nedostatečně. Nebylo dodrženo zadání pro zpracování Změny č. 2, aby byly zóny vymezeny v místech, která nesou zátěž z předchozí lidské činnosti (tzv. brown fields). Z toho důvodu nelze souhlasit, aby česká krajina byla devastována další zbrklou a ideologicky motivovanou činností člověka, který preferuje okamžitý benefit před umírněností, šetrností a vztahem ke krajině, v níž žije. V neposlední řadě se musím vymezit vůči vlastní lokaci akceleračních zón. Není žádným způsobem	§ 11 odst. 3 resp. 4 ZOZE, jehož výsledky spolu s výsledky vyhodnocení vlivů na životní prostředí (SEA/VVURÚ, Příloha 5 k Z2 ÚRP) byly zapracovány do návrhu Změny č. 2 ÚRP; oblasti, u nichž autorizované osoby identifikovaly významné negativní nebo kumulativní vlivy, byly ze Z2 ÚRP vyloučeny. Zpracování VVURÚ odpovídá obsahem i strukturou požadavkům přílohy č. 4 stavebního zákona; jde o hodnocení na úrovni koncepce, nikoli na úrovni konkrétních záměrů, a tomu odpovídá i míra podrobnosti použitých podkladů. Kumulativní a synergické vlivy byly posuzovány v rámci SEA/VVURÚ; jejich výsledky byly promítnuty do vymezení akceleračních oblastí a podmínek územních opatření. Návrh Změny č. 2 ÚRP byl připraven v souladu s právními předpisy (včetně požadavků Listiny základních práv a svobod). K čl. 4 Listiny základních práv a svobod: Vymezení akceleračních oblastí ve Změně č. 2 ÚRP a podmínky v souvisejících územních opatřeních jsou stanoveny na základě zákona a v jeho mezích. K čl. 11 Listiny základních práv a svobod - zásah do vlastnického práva: AO nejsou vymezeny jako veřejně prospěšné stavby, veřejně prospěšná opatření ani asanace, tudíž z vymezení AO nevyplývá možnost vyvlastnění. K čl. 12 Listiny základních práv a svobod: Vymezení akcelerační oblasti nelze pokládat za narušení práva na nedotknutelnost obydlí ve smyslu čl. 12 Listiny základních práv a svobod. K čl. 31 Listiny základních práv a svobod: Bylo zpracováno vyhodnocení vlivů na udržitelný rozvoj území, jehož součástí je v rámci SEA i vyhodnocení vlivů na veřejné zdraví. Žádný významný negativní vliv nebyl konstatován. Za účelem minimalizace dopadů na veřejné zdraví byly zejména stanoveny podmínky, nařizující v akceleračních oblastech pro VTE doložit ke konkrétnímu záměru podrobnou hlukovou studii a studii na shadow flicker efekt. Další podmínky na ochranu veřejného zdraví lze dle potřeby stanovit při povolování konkrétních záměrů. K čl. 35 Listiny základních práv a svobod: Akcelerační oblasti, resp. jejich využití pro zvýšení výroby energie z obnovitelných zdrojů, přispěje ke zvýšení podílu obnovitelných zdrojů na výrobě energie v ČR a tím i k příznivému životnímu prostředí. K odstranění nebo zmírnění možných negativních vlivů na jiné složky přírody byly stanoveny podmínky v územních opatřeních. Cílem akceleračních oblastí je hospodárně využít přírodní zdroje - energii větru a energii slunečního záření, což je v souladu s čl. 7 Ústavy ČR. Možné negativní vlivy na jiné složky prostředí jsou odstraněny nebo zmírněny pečlivým výběrem oblastí a stanovením podmínek v územních opatřeních.

Poř. č.	Připomínkové místo	Číslo jednací	Článek	AO	Připomínka	Vyhodnocení
					akceptovatelné umístění VTE v blízkosti přírodních lokalit sloužících k rekreaci (např. vodní nádrž Švihov, Kokořínsko, vrch Ralsko) nebo v místech souvisejících s českou státností (Velký Blaník v dosahu AOV16, Říp v dosahu AOV85, Bezděz v dosahu AOV26, AOV82, AOV83 a AOV84). Tato neúcta a necitlivost je nevratných zásahem do kategorie kulturních hodnot nesených duchem národa, která nejspíš zůstala bez jakéhokoli posouzení. Dominanty české krajiny jsou vnímatelné z mnoha míst nabízejících dálkové pohledy. Realizací předpokládaných důsledků vymezených zón by došlo k naprosté proměně české krajiny. Závěr Návrh v předložené podobě není dostatečně odůvodněný, není podložen odbornými daty, je v rozporu s právními předpisy ČR i EU a může mít závažné dopady na krajinu, životní prostředí i obyvatele, proto požaduji především vyřazení Územního opatření k AOV90, AOV91 a AOV 95 z návrhu Změny č. 2 Územního rozvojového plánu ČR. Pro případ, že tomuto požadavku nebude vyhověno, požaduji zásadní přepracování Návrhu Změny č. 2 ÚRP ČR tak, aby byl v souladu s právními předpisy a byly řádně vyhodnoceny jeho dopady. Žádám o zohlednění kulturně historických hodnot a k uplatnění návrhů na realizaci obnovitelných zdrojů energie v souladu se zadáním v místech, která jsou techniky vybavena v důsledku předchozí činnosti člověka a kde nedojde k další devastaci krajiny. Dále žádám o zvážení koncepce podpory pro individuální využití OZE namísto masové centralizované lokace. Žádám, aby tato připomínka byla řádně vypořádána v souladu se zákonem a aby bylo uvedeno konkrétní odůvodnění přijatého řešení.	Připojení nové VTE k elektrizační soustavě je podmíněno souhlasem příslušného provozovatele distribuční soustavy. Žadatel o připojení je povinen splnit veškeré zákonné podmínky stanovené zákonem č. 458/2000 Sb. (energetický zákon). Provozovatel distribuční soustavy vydá souhlas s připojením výrobny do soustavy až po důkladném vyhodnocení vlivu na provoz soustavy. Připojování nových zdrojů musí být v souladu s dlouhodobými plány provozovatele přenosové soustavy ČR (ČEPS). Nově připojované zdroje musí umožňovat tzv. dispečerské řízení, při kterém může provozovatel distribuční soustavy dočasně snižovat výkon výroben, pokud to vyžaduje aktuální stav systému.
8392.	Černý Vladimír	MMR-45447-2026-81	99ci	AOV25	Podatel nesouhlasí s vymezením akcelerační oblasti AOV25 a žádá, aby tato akcelerační oblast nebyla ve Změně č. 2 Územního rozvojového plánu vymezena a aby nebylo vydáno územní opatření AOV25. Odůvodnění uplatněné připomínky 1. Direktivní vymezení AOV Podatel namítá, že není nezbytné (a neplyne to ani ze směrnice EU RED III), aby akcelerační oblasti pro VTE (dále jen „AOV“) byly vymezeny direktivně na celostátní úrovni. Je naprosto dostačující, když by Změna č. 2 Územního rozvojového plánu (dále jen „Změna č. 2“) dala obcím povinnost, aby prověřily možnosti vymezení AOV v územních plánech. Na základě tohoto pokynu by samosprávy znalé místních poměrů po dohodě s občany vymezily vhodné lokality pro VTE. Díky tomu by byly zohledněny s potřebnou pečlivostí a v nutné podrobnosti zásahy do veřejných zájmů, které není možné na úrovni Změny č. 2 zhodnotit, neboť to její velké měřítko neumožňuje. 2. Diskriminační vymezení AOV Ve Změně č. 2 ÚRP není dostatečně vysvětleno, proč je třeba vymezit akcelerační oblasti právě tak, jak to činí Změna č. 2, jinými slovy není pochopitelné, proč právě počet AOV, se kterým Změna č. 2 počítá, povede ke splnění klimatických a energetických cílů a proč vymezení jiné oblasti již není zapotřebí nebo proč by klimatické a energetické cíle nemohly být plněny i bez AOV25, když není ke splnění těchto cílů (které ani nejsou ve Změně č. 2 specifikovány) zapotřebí ani o jednu AOV více. Lokalita, kde je AOV25 přitom není nijak výjimečná z hlediska potenciálu pro VTE (nebo alespoň není ve Změně č. 2 přesvědčivě popsáno, proč se AOV25 svým větrným potenciálem tak výrazně odlišuje od dalších oblastí, kde AOV vymezeny nebyly). Lze tedy předpokládat, že existují i jiné shodné oblasti, kde však z nejasných důvodů AOV nebyly vymezeny. To považuje podatel za diskriminační. Diskriminovány jsou i samosprávy, na jejichž území jsou AOV vymezeny. Vymezení AOV totiž představuje jakousi stavební uzávěru, kdy obec nemůže v dotčeném území měnit územní plán podle svých potřeb, ale musí respektovat vymezenou AOV. Vedle toho pak nebudou investoři VTE motivováni, aby s obcí uzavřeli férovou plánovací smlouvu a poskytli obci a jejím občanům dostatečné kompenzace za negativní dopady provozu VTE. Záměry VTE povolované v AOV totiž budou protežovány a jejich výstavba výrazně usnadněna. Tato diskriminace přímo ovlivňuje i občany samospráv. 3. Nedostatečné posouzení vlivů Vymezení AOV s největší pravděpodobností povede k tomu, že záměry VTE v nich umisťované 3 budou upřednostňovány a nedojde už nikdy k řádnému posouzení jejich negativních dopadů na životní prostředí, na zdraví a životy lidí. Proto by mělo být vyhodnocení vlivů Změny č. 2 a územního	**Neakceptováno.** Akcelerační oblasti byly vymezeny na celostátní úrovni v Z2 ÚRP na základě Zadání Z2 ÚRP schváleného Vládou ČR. Vymezení akceleračních oblastí proběhlo na základě biologického posouzení konkrétních území podle § 11 odst. 3 resp. 4 ZOZE, jehož výsledky spolu s výsledky vyhodnocení vlivů na životní prostředí (SEA, Příloha č. 5 k odůvodnění Z2 ÚRP) byly zapracovány do návrhu Změny č. 2 ÚRP. Oblasti, u nichž autorizované osoby identifikovaly významné negativní nebo kumulativní vlivy, byly ze Z2 ÚRP vyloučeny (odůvodnění Z2 ÚRP, odst. 32). Zpracování VVURÚ odpovídá obsahem i strukturou požadavkům obsaženým v příloze č. 4 stavebního zákona, včetně posouzení kumulativních a synergických vlivů. Ve VVURÚ (včetně SEA) byly posuzovány akcelerační oblastí, nikoliv konkrétní záměry, a podrobnost odpovídá měřítku ÚRP a územních opatření. Vymezení akcelerační oblasti v ÚRP nezakládá právo na výstavbu VTE ani nevylučuje jiné využití území. Při vymezení akceleračních oblastí nelze předjímat konkrétní technické parametry či přesné umístění záměrů OZE. Obavy z negativních vlivů hluku a stroboskopického efektu řeší podmínky stanovené ve všech územních opatřeních pro akcelerační oblasti pro VTE, které ukládají zpracování hlukové studie, studie působení stroboskopického efektu, včetně minimalizace shadow flicker efektu. V případě, že by záměr nesplňoval zákonné hygienické limity (nařízení vlády č. 272/2011 Sb., o ochraně zdraví před nepříznivými účinky hluku a vibrací) a současně podmínky v územním opatření, nemůže být povolen. Jedním z podkladů pro zpracování Z2 ÚRP byl dokument

Poř. č.	Připomínkové místo	Číslo jednací	Článek	AO	Připomínka	Vyhodnocení
					opatření pro AOV25 extrémně podrobné a kvalitní, prakticky na úrovni EIA. Překážkou pro takové podrobné posouzení je ale fakt, že je měřítko Územního rozvojového plánu příliš velké a neumožňuje skutečně posoudit dopady vymezení AOV (jiné by to bylo na úrovni územního plánu, resp. v procesu EIA se znalostí konkrétního záměru). Vzhledem k tomu, že na vymezení akceleračních oblastí naváže zrychlené a zjednodušené povolovací řízení před Dopravním a energetickým stavebním úřadem (DESÚ), v rámci kterého bude úřad prakticky pouze ověřovat, zda jsou záměry v souladu s vágními a nicneříkajícími podmínkami územního opatření AOV25. V souladu s těmito obecnými podmínkami ale budou téměř jakékoliv záměry, což znamená, že vlivy VTE realizovaných v AOV25 nebudou nikdy reálně posouzeny. Podatel se domnívá, že je nezbytné, aby všechny vlivy VTE byly skutečně a podrobně posouzeny. Vágní posouzení Změny č. 2 nebo územního opatření AOV25 je naprosto nedostatečné. Podatel se domnívá, že vadné posouzení dopadů VTE může mít nejen přímý vliv na jeho zdraví včetně psychické pohody, ale také to může ovlivnit socioekonomický rozvoj obce, ve které žije. 4. Zanedbatelné pozitivní vlivy vymezení AO V odůvodnění Změny č. 2 ani územního opatření není možné dohledat vyčíslení přínosu AOV25 pro snížení energetické závislosti anebo snížení produkce CO2. Ve vyhodnocení vlivů územního opatření AOV25 se ale uvádí k pozitivním vlivům (přínosům) vymezení AOV a realizace VTE: „Zanedbatelný až mírně pozitivní vliv k ochraně klimatu uplatnění AO se uplatní v globálním měřítku, tedy i z hlediska přeshraničního působení.“ V dokumentaci Změny č. 2 a územního opatření je tedy přiznáno, že přínosy VTE realizovaných v AOV25 budou zanedbatelné, byť chybí konkrétní čísla. V takové situaci není pochopitelné, jak mohl zájem na vymezení AOV25 převážit nad ostatními konkrétně specifikovanými veřejnými zájmy, které naopak výstavba VTE ovlivní výrazně (byť to nekvalitně zpracované vyhodnocení Změny č. 2 a územního opatření nepřiznává). Dále se ve vyhodnocení územního opatření AOV25 uvádí: „Vlivy na ovzduší v době výstavby zanedbatelné (prašnost při přesunu zemin, emise ze spalování PHM, sekundární prašnost), v době provozu mírně pozitivní z důvodu náhrady spalovacích zdrojů při výrobě el. energie.“ Vzhledem k tomu, že se ve vyhodnocení uvádí, že vliv AOV25 na ochranu klimatu bude zanedbatelný, bude logicky zanedbatelný rozsah, ve kterém VTE realizované v AOV25 nahradí spalovací zdroje. Změna č. 2 ani územní opatření tento závěr nevyvrací, neobsahují totiž vyčíslení toho, v jak velkém rozsahu VTE realizované v AOV25 nahradí spalovací zdroje a jaký přesně vliv bude mít tato náhrada na cíle sledované Změnou č. 2, tedy snížení energetické závislosti ČR a snížení produkce CO2. Je také třeba řádně vyhodnotit, proč těchto cílů nelze dosáhnout jinými způsoby (zvýšení počtu bloků JEDU, popř. JETE, rozvoj vodíkové infrastruktury v souladu s Vodíkovou strategií ČR, větší důraz na rozvoj FVE). Proto ani blíže nespecifikovaná náhrada spalovacích zdrojů není důvod, proč by měl zájem na vymezení AOV25 převážit nad jinými zájmy v území. 4 5. Výška VTE a rozloha AO Ve Změně č. 2 ani v územním opatření pro AOV25 není vysvětleno, proč byla zvolena právě tato rozloha AO a proč má AOV právě tyto konkrétní hranice a proč právě toto vymezení AOV povede ke splnění cílů Změny č. 2. Jinými slovy není vysvětleno, proč nemůže být AO vymezena jiným způsobem tak, aby kupř. byly VTE umisťovány v dostatečné vzdálenosti od zastavěného území a zastavitelných ploch podle územních plánů (min 25 km) a není porovnáno, zda by toto jiné vymezení AOV třeba také nevedlo ke splnění cílů Změny č. 2. Podatel se domnívá, že to ale vzhledem k nespecifičnosti cílů Změny č. 2 není ani možné, proto by také vůbec neměla být AOV25 vymezena. 6. Hluková zátěž, vibrace a stroboskopický efekt Podatel zásadně nesouhlasí s tím, že Změna č. 2 ani příslušné územní opatření vůbec neřeší negativní dopady hluku. Hluk totiž Změna č. 2 chápe jako normální integrální součást VTE, bez které to prostě nejde a je třeba se s tím smířit. Tento přístup nejlépe demonstruje přirovnání hluku z VTE k v podstatě příjemnému „šumění lesa“, které mohou zaregistrovat jen neurotické osoby. Podatel se proto domnívá, že hlukové vlivy nebyly zhodnoceny a ve skutečnosti to ani není možné bez znalosti konkrétního projektu. Podatel zdůrazňuje, že nepovažuje za dostatečné, aby byla hluková zátěž řešena až v hlukové studii zpracované investorem. Takový přístup není schopný zajistit reálnou ochranu lidského zdraví.	Akcelerační oblasti, předvýběr ploch k výstavbě VTE, Screening území ČR z hlediska ochrany krajinného rázu (Roman Bukáček, Simona Vondráčková, 2025). Při vymezování akceleračních oblastí byl krajinný ráz dále prověřován, a to s ohledem na hodnoty území. Vlivy na krajinný ráz pak byly dále vyhodnoceny v rámci VVURÚ, a to jak z hlediska navrhovaného souboru akceleračních oblastí jako celku, tak pro jednotlivá území v kartách akceleračních oblastí, které obsahují i mapy viditelnosti (Příloha SEA). Podmínky v územních opatřeních pak dále omezují barevné řešení doprovodných staveb a rozsah trvalých terénních úprav. Samotný způsob vymezení akceleračních oblastí na základě podkladů (biologická posouzení, mapy citlivosti ptáků vůči výstavbě VTE zpracované ČSO, území významná pro netopýry dle podkladů ČESON, biotopy zvláště chráněných druhů velkých savců a další) a nařízení vlády č. 507/2025 Sb. minimalizuje vliv na složky životního prostředí. Pro všechny akcelerační oblasti jsou současně pořizována územní opatření, která obsahují opatření stanovená na základě biologických posouzení. Tato opatření dále zmírňují negativní vlivy, které nebylo možné vyloučit vymezením akcelerační oblasti. Podmínky v územních opatřeních zahrnují ochranu prvků lokálního ÚSES a všech biokoridorů, ochranu biotopů, ZPF a PUPFL, dále povinnost biologického dozoru, monitoring mortality ptáků a netopýrů, detekční systémy a další podmínky specifické vzhledem ke konkrétní akcelerační oblasti. V souvisejících územních opatření jsou stanoveny podmínky, které zajišťují ochranu protierozních opatření, funkčních melioračních zařízení, vodních toků a ploch a rovněž omezující možné terénní úpravy. Vzhledem k charakteru a rozsahu potenciálních záměrů se při naplnění podmínek nepředpokládá realizace zpevněných ploch v takovém rozsahu, který by mohl významně ovlivnit vodní režim v rámci akceleračních oblastí. V souladu s požadavky vodního zákona se v rámci procesu povolování záměru bude vyjadřovat vodoprávní úřad. Významné ovlivnění mikroklimatu se u akceleračních oblastí pro VTE ani FVE nepředpokládá. Ochrana ZPF je řešena v souvisejících územních opatřeních. Podmínkami je zajištěno, že nebudou vznikat neobhospodařovatelné zbytkové zemědělské pozemky ani pozemky bez přístupu k veřejně přístupné pozemní komunikaci. Dále je v nich požadavek na upřednostní nižších tříd ochrany ZPF při realizaci záměrů OZE a je stanovena maximální plocha dlouhodobého nebo trvalého odnětí ZPF pro záměry OZE v celé akcelerační oblasti. Souhlas s odnětím ze ZPF bude vydán v navazujícím řízení dle stavebního zákona.

Poř. č.	Připomínkové místo	Číslo jednací	Článek	AO	Připomínka	Vyhodnocení
					Podatel dále nesouhlasí s tím, že vůbec nedošlo k posouzení vlivů infrazvuku, nízkofrekvenčního hluku a vibrací, ačkoliv odborné studie upozorňují na rizika spojená s těmito doprovodnými jevy provozu VTE. Podatel se domnívá, že nebyl ani řádně zhodnocen vliv vibrací na nemovitosti. Stejně tak nebyl řádně posouzen z hlediska vlivů tzv. stroboskopický efekt, kdy se posouzení zejména nezaměřilo na obtěžující dopady stroboskopického efektu. 7. Vlivy na krajinný ráz Větrné elektrárny mají zásadní vlivy na krajinný ráz. Jak je možné, že všechny tyto vlivy jsou hodnoceny jako zanedbatelné, když přitom VTE budou představovat novou dominantu, která jednoznačně výrazně ovlivní krajinu, to není ve Změně č. 2 ani v územním opatření vysvětleno. Vliv VTE na krajinný ráz bude mít ještě další dopady – již napořád bude hodnota krajinného rázu snížena, takže bude možné do území umisťovat i další záměry, které by jinak kvůli ochraně krajinného rázu nebyly přípustné. 5 8. Vlivy na zvířata VTE velmi silně ovlivňují jak ptáky a letouny, tak savce a hmyz, dokonce i obojživelníky aj. Vyhodnocení územního opatření AOV25 však všechny tyto vlivy zlehčuje. Vyhodnocení proto nelze považovat za dostatečné. V území, kde má být AOV vymezena se nachází řada ptáků i letounů. Jejich úmrtí ale Změna č. 2 chápe jako integrální a v podstatě běžnou součást provozu VTE, se kterou je třeba se smířit a příliš ji neřešit. Ve vztahu k ptákům územní opatření neobsahuje žádná reálná a funkční kompenzační opatření. V podstatě jen počítá s tím, že pro ochranu ptáků bude použito „vhodné technické řešení“. Tím se zřejmě myslí odpuzovače, ale není vůbec vysvětleno, v jaké míře tyto odpuzovače zamezí střetům ptáků s lopatkami VTE. Jiným opatřením má být zařízení, které zastaví roztočený rotor, ale ani zde není blíže popsáno, jak přesně bude zajištěno, aby tento mechanismus byl skutečně funkční. Jde-li o letouny, pak je opatřením k jejich ochraně monitoring provádění provozovatelem VTE. Takové opatření není vůbec schopno netopýry ochránit, ačkoliv právě netopýři jsou extrémně ohroženi VTE. Pro savce představují VTE především vizuální bariéru v území, čímž omezují jich migraci, a vedle toho je nepříznivě ovlivňují hlukové dopady provozu VTE a vibrace. Kromě toho VTE mohou poškodit i jejich biotopy, neboť ovlivňují lokální klima a tím i ekosystémy. Odůvodnění Změny č. 2 ani územního opatření nevysvětluje, proč dostala AOV25 přednost před ochranou zvířat. Není jasné, jak lze kompenzovat likvidaci chráněných druhů ptáků, resp. dotyčné tvrzení považuji za mimořádně cynické. 9. Vlivy na vodní poměry a lokální klima Ve vyhodnocení vlivů Změny č. 2 ani územního opatření AOV25 není popsáno, jak byly hodnoceny vlivy VTE na spodní vody a celkově na vodní poměry a na jejich možné změny v důsledku výstavby a provozu VTE. V době, kdy se celá ČR potýká s extrémními suchy a vody je stále méně, je třeba tuto otázku brát velmi vážně a rozhodně nelze pouze stroze konstatovat, že VTE mají přednost, „protože mají prostě přednost“. Je totiž faktem, že VTE, zejména ty extrémně vysoké, mají železobetonové základy, které jsou schopny vodní poměry v krajině narušit. Pro VTE se také buduje infrastruktura, která také může narušit tok podzemní vody anebo snížit množství vody proudící do blízkých vodních toků nebo vodních zdrojů. Výstavba VTE také odstraňuje ochranné vrstvy půdy a podloží, čímž činí podzemní vodu pod nimi zranitelnější vůči znečištění z úniků nebo rozlitých látek z vozidel nebo zařízení použitých k jejich výstavbě a vůči únikům a látkám z turbín a související 6 infrastruktury během provozu. Je také známo, že VTE velmi výrazně ovlivňují klima ve svém okolí (negativně). Jedná se především o dopady na teplotu zemského povrchu, fyzikálně-chemické vlastnosti půdy, rychlost větru, vlhkost a srážky. Větrné elektrárny na pevnině mají významný oteplovací vliv na teplotu zemského povrchu v noci. V důsledku zhoršování fyzikálně-chemických vlastností půdy dochází k vysušování lokalit nacházejících se u VTE. Půdní vlhkost navíc ovlivňuje rovnováhu ekosystému, což ohrožuje	

Poř. č.	Připomínkové místo	Číslo jednací	Článek	AO	Připomínka	Vyhodnocení
					ekologickou stabilitu krajiny a některé druhy zvířat. Z vyhodnocení územního opatření AOV25 ani Změny č. 2 jako celku ani z jejich odůvodnění není vůbec zřejmé, jak bylo s těmito fakty naloženo. 10. Vlivy na zemědělský půdní fond Podatel se ze Změny č. 2 ani územního opatření AOV25 a jejich odůvodnění nedozvěděl, jak bylo doloženo, že výrazně převažuje veřejný zájem na realizaci VTE nad zájmem na ochraně cenných částí ZPF. Nezjistil ani to, jak zábor ZPF přispěje k tomu, aby byly zmírněny dopady změny klimatu nebo aby byla zvýšena energetická soběstačnosti ČR (a v jakém rozsahu se tak stane). Podatel také neví, proč není možné VTE realizovat jinde, kde by k záborům cenných půd nedošlo. Na uvedené otázky by měla Změna č. 2 odpovědět velmi přesně nebo akcelerační oblast nevymezovat a ponechat vše na územní plány a povolovací řízení, kde budou moct být zábory skutečně podrobně posouzeny a vyhodnoceny. 11. Další připomínky podatele: Větrná energetika ohrožuje stabilitu rozvodné sítě, zvyšuje riziko blackoutu a tím přímo ohrožuje zdraví, životy a majetek obyvatel České republiky. Navíc větrné elektrárny nenesou náklady na regulaci sítě, čímž dochází k diskriminaci ostatních zdrojů a obyvatel České republiky.	
8393.	Šitana Jiří	MMR-45448-2026-81	99czzf 99czzg 99czzh	AOV82 AOV83 AOV84	Vymezení akceleračních oblastí AOV82, AOV83 a AOV84 Jako občan České republiky tímto v zákonné lhůtě podávám připomínku k návrhu Změny č. 2 Územního rozvojového plánu (ÚRP), konkrétně k vymezení akceleračních oblastí pro větrnou energii s označením AOV82, AOV83 a AOV84. Ačkoliv v dotčených lokalitách nevlastním nemovitý majetek, jako občan uplatňuji své právo vyjádřit se k celostátní koncepci, která má zásadní a nevratný dopad na krajinný ráz, ochranu přírody a životní podmínky obyvatel dotčených regionů. OZNAČENÍ ČÁSTI NÁVRHU, KTERÉ SE PŘIPOMÍNKA TÝKÁ Tato připomínka směřuje proti plošnému vymezení a stanoveným podmínkám u následujících akceleračních oblastí pro větrné elektrárny na území Středočeského kraje: AOV82 Boreč (rozloha 11,6 km², plánovaný výkon 115,5 MW) zasahující do území obcí Vrátno, Boreč, Sovínky, Velké Všelisy, Kovanec, Doubravička, Kluky, Niměřice, Skalsko. AOV83 Chorušice (rozloha 12,6 km², plánovaný výkon 126,0 MW) zasahující do území obcí Stránka, Chorušice, Kadlín, Mělnické Vtelno, Mšeno, Nemyslovice, Velké Všelisy. AOV84 Doubravice (rozloha 7,9 km², plánovaný výkon 77,0 MW) zasahující do území obcí Nosálov, Lobeč, Mšeno, Březovice, Vrátno, Katusice, Sudoměř. III. ODŮVODNĚNÍ PŘIPOMÍNKY S vymezením výše uvedených akceleračních oblastí v navržené podobě zásadně nesouhlasím a požaduji jejich přehodnocení z těchto věcných důvodů: Nedostatečný odstup od obytné zástavby (ochrana před hlukem a infrazvukem) U všech tří oblastí (AOV82, AOV83, AOV84) byla distanční vzdálenost od obytné zástavby dotčených sídel (např. Boreč, Skalsko, Kluky, Chorušice, Kadlín, Stránka, Lobeč, Bezdědice a dalších) stanovena na pouhých 0,5 km. Vzhledem k rozměrům moderních větrných elektráren (VTE) je tato vzdálenost z hlediska hlukové zátěže, stroboskopického efektu a vlivu infrazvuku na lidské zdraví zcela nedostatečná pro zachování odpovídající kvality života obyvatel. Negativní vliv na biodiverzitu a chráněné druhy fauny Sám předložený návrh přiznává, že v těchto lokalitách dojde k dotčení fauny přírodních biotopů, lesů, křovin či mokřadů Košáteckého a Strenického potoka. Výstavba přímo ohrožuje řadu chráněných a citlivých ptačích druhů, jako jsou luňák červený, moták pilich, moták pochop, moták lužní, káně lesní, káně rousná, volavka popelavá, výr velký či krkavec velký, stejně jako populace netopýrů. Oblasti AOV83 a AOV84 navíc prokazatelně zasahují do jádrového území a migračního koridoru vybraných chráněných velkých savců. Vzhledem k tomu, že tyto tři oblasti tvoří obrovský souvislý komplex o celkové rozloze přes 32 km², vznikne v krajině masivní bariéra s fatálním kumulativním dopadem na biotu, kterou nelze jednoduše vyřešit proklamovaným „územním opatřením“. Narušení krajinného rázu a blízkost CHKO Kokořínsko – Máchův kraj	**Akceptováno částečně.** Akcelerační oblast AOV84 Doubravice byla vypuštěna. Akcelerační oblast AOV82 Boreč byla zmenšena. Akcelerační oblast AOV83 Chorušice byla zmenšena. Vymezení akceleračních oblastí proběhlo na základě biologického posouzení konkrétního navrhovaného území podle § 11 odst. 3 resp. 4 ZOZE, jehož výsledky spolu s výsledky vyhodnocení vlivů na životní prostředí (SEA/VVURÚ, Příloha 5 k Z2 ÚRP) byly zapracovány do návrhu Změny č. 2 ÚRP; oblasti, u nichž autorizované osoby identifikovaly významné negativní nebo kumulativní vlivy, byly ze Z2 ÚRP vyloučeny (odůvodnění Z2 ÚRP, odst. 32). Zpracování VVURÚ odpovídá obsahem i strukturou požadavkům přílohy č. 4 stavebního zákona; jde o hodnocení na úrovni koncepce, nikoli na úrovni konkrétních záměrů, a tomu odpovídá i míra podrobnosti použitých podkladů. Pro vymezení akceleračních oblastí byla využita vrstva území významných pro netopýry dle podkladů ČESON i výskyt netopýrů hodnocený v rámci biologického posouzení; ochrana netopýrů je zajištěna souborem preventivních a provozních opatření, zejména povinností sezónních odstávek v období zvýšeného rizika mortality a monitoringem letové aktivity. Do územního opatření u akceleračních oblastí pro VTE je zapracována podmínka zpracování hlukové studie a minimalizace shadow flicker efektu; akcelerační oblasti jsou vymezovány v minimální vzdálenosti 500 m od obytné zástavby. Ustanovení obecně závazných právních předpisů týkajících se hlukové zátěže nejsou uplatněním Změny č. 2 ÚRP porušena. Problematika krajinného rázu byla posuzována v rámci VVURÚ, a to jak z hlediska navrhovaného souboru akceleračních oblastí jako celku, tak pro jednotlivé oblasti v kartách akceleračních oblastí (viz příloha č. 2 vyhodnocení vlivů).

Poř. č.	Připomínkové místo	Číslo jednací	Článek	AO	Připomínka	Vyhodnocení
					Všechny tři navržené akcelerační zóny bezprostředně sousedí s Chráněnou krajinnou oblastí Kokořínsko – Máchův kraj. Plánovaná výstavba desítek větrných elektráren o celkovém instalovaném výkonu až 318,5 MW nevratně znehodnotí krajinný ráz, dálkové pohledy a panoramata této vysoce cenné a turisticky exponované oblasti. Nesouhlasím s tvrzením návrhu, že vizuální ochrana národních kulturních památek v okolí (hrad Bezděz, hrad Kokořín) nebude ohrožena z důvodu převládajícího směru pohledů. Vztyčení těchto průmyslových dominant v těsné blízkosti památek zásadně naruší vnímání historického kontextu krajiny. Vliv na zemědělský půdní fond a životní prostředí Zabíráním a trvalým zničením bonitní zemědělské půdy může vzniknout její nedostatek i ztráta její kvality. Zemědělská půda je součástí trvale udržitelného rozvoje a již déle jak 1 500 let slouží k výrobě potravin, nikoli k výrobě elektřiny. Vzhledem k existujícím válečným konfliktům vnímám ničení orné půdy jako ohrožení potravinové bezpečnosti pro sebe i svoji rodinu. U větrných elektráren není v současnosti žádným známým způsobem vyřešena recyklace a zpracování odpadu z plastových částí, listů vrtule. Látky, ze kterých jsou tyto listy vyrobeny, jsou toxické, není možno je skladovat někde na hromadě a na rozdíl od jaderného odpadu jde o značné objemy. Nechci sám, sama ani budoucí generace žít v zemi s hromadami nezlikvidovatelného toxického odpadu. Lopatky větrných elektráren vytvářejí erozí deštěm, prachem, sněhem a kroupami nezanedbatelné množství mikroskopického toxického prachu, který se trvale ukládá v půdě, a pokud jsou umístěny v blízkosti zemědělské a lesní půdy, dostává se tento škodlivý materiál nevratným způsobem do celého potravního řetězce. Umisťování větrných elektráren do blízkosti zemědělství a lesních honiteb vnímám jako ohrožení svého zdraví, nechci být nedobrovolnou součástí takovéhoto potravního řetězce. IV. NÁVRH ŘEŠENÍ (POŽADAVKY PODATELE) Na základě výše uvedených argumentů požaduji: aby byly akcelerační oblasti AOV82, AOV83 a AOV84 z návrhu Změny č. 2 Územního rozvojového plánu zcela vyjmuty.	Kumulativní a synergické vlivy byly posuzovány v rámci SEA/VVURÚ; jejich výsledky byly promítnuty do vymezení akceleračních oblastí a podmínek územních opatření. Při vymezování akceleračních oblastí byly zohledněny požadavky nařízení vlády č. 507/2025 Sb. Územní opatření stanoví podmínky zajišťující ochranu zemědělského hospodaření v akceleračních oblastech.
8394.	Stober Karel	MMR-45449-2026-81	99czz 99czza 99czzb 99czzza	AOV73 AOV74 AOV75 AOV106	I. Úvod V souladu s § 97 odst. 1 zákona č. 283/2021 Sb., stavební zákon, ve znění pozdějších předpisů (dále jen „stavební zákon“), tímto uplatňujeme/uplatňuji připomínky k návrhu Změny č. 2 Územního rozvojového plánu ČR (ÚRP ČR) k vymezení akceleračních oblastí pro rozvoj výroby energie z větrné energie a rozvoj výroby energie z energie slunečního záření. Územní opatření k AOV73 Jemnice, AOV74 Lomy, AOV75 Jiratice, AOV 106 Dešov (dále v textu jako „akcelerační oblasti“) Vymezení katastrálních území dotčených připomínkami: Třebětice u Dačic (okres Jindřichův Hradec), Ostojkovice (okres Jindřichův Hradec), Louka u Jemnice (okres Třebíč), Jemnice (okres Třebíč), Lomy u Jemnice (okres Třebíč), Oponešice (okres Třebíč), Třebelovice (okres Třebíč), Mladoňovice na Moravě (okres Třebíč), Budkov (okres Třebíč), Rácovice (okres Třebíč), Bačkovice (okres Třebíč), Radotice (okres Třebíč), Kdousov (okres Třebíč), Kostníky (okres Třebíč), Jiratice (okres Třebíč), Lovčovice (okres Třebíč), Menhartice (okres Třebíč), Kojatice (okres Třebíč), Velký Újezd u Kojatic (okres Třebíč), Dědice (okres Třebíč), Velký Dešov (okres Třebíč), Nové Syrovice (okres Třebíč) a současně na širší území, které může být navrženým řešením přímo či nepřímo ovlivněno. Připomínky podávám: • jako osoba žijící v dotčeném území, • jako vlastník nemovitostí v dotčeném území, • jako osoba, která může být dotčena dopady návrhu z hlediska krajiny, životního prostředí, zdraví, kvality života • jako osoba podnikající v zemědělství, přičemž toto podnikání může být negativně ovlivněno dopady návrhu Jedná se o území s významnými krajinnými, přírodními a obytnými hodnotami, které nejsou návrhem dostatečně respektovány. V akceleračních zónách bude možno zrychleným a zjednodušeným	**Akceptováno částečně.** Akcelerační oblasti AOV73 Jemnice, AOV75 Jiratice a AOV106 Dešov byly zmenšeny. Vymezení akceleračních oblastí proběhlo na základě biologického posouzení konkrétního navrhovaného území podle § 11 odst. 3 resp. 4 ZOZE, jehož výsledky spolu s výsledky vyhodnocení vlivů na životní prostředí (SEA/VVURÚ, Příloha 5 k Z2 ÚRP) byly zapracovány do návrhu Změny č. 2 ÚRP; oblasti, u nichž autorizované osoby identifikovaly významné negativní nebo kumulativní vlivy, byly ze Z2 ÚRP vyloučeny (odůvodnění Z2 ÚRP, odst. 32). Zpracování VVURÚ odpovídá obsahem i strukturou požadavkům přílohy č. 4 stavebního zákona; jde o hodnocení na úrovni koncepce, nikoli na úrovni konkrétních záměrů, a tomu odpovídá i míra podrobnosti použitých podkladů. Akcelerační oblasti v souladu s ZOZE a nařízením vlády č. 507/2025 Sb. nelze vymezovat na území lokalit soustavy Natura 2000. Vyhodnocení vlivů na lokality soustavy Natura 2000 bylo provedeno jako součást VVURÚ v souladu s § 45i zákona č. 114/1992 Sb. a odpovídá požadavkům čl. 6 směrnice o stanovištích.

Poř. č.	Připomínkové místo	Číslo jednací	Článek	AO	Připomínka	Vyhodnocení
					způsobem povolovat výstavbu větrných elektráren (větrné elektrárny označeny dále v textu také jako „VTE“). Dopad návrhu na mou osobu spočívá v tom, že: 1. § 4 odst. 3) zákona č. 249/2025 Sb., o urychlení využívání některých obnovitelných zdrojů energie a o změně souvisejících zákonů (zákon o urychlení využívání obnovitelných zdrojů energie) (dále jen „zákon č. 249/2025 Sb.“), definuje upřednostňované typy ploch pro akcelerační zóny. V zadání změny č. 2 NRP požadavek na pořizovatele, resp. zpracovatele není uveden. V samotné vyhlášce a souvisejících dokumentech tento zákonný požadavek pořizovatel změny č. 2 nenaplnil. Z těchto důvodů mám za to, že vyhláška není v souladu se zákonem a měla by být zrušena nebo přepracována znovu v souladu s platnými zákony. 2. Mám strach o výrazný propad tržní ceny mých nemovitostí z důvodu jejich umístění blízko VTE. 3. Mám obavy, že mi banka vlivem poklesu tržní ceny nemovitostí nebude chtít financovat mé podnikání 4. Žiji v malebné krajině a případnou výstavbou větrných elektráren (VTE) by byl zničen unikátní krajinný ráz a dálkové pohledy na významné historické a kulturní památky 5. Mám obavy z přílišného hluku VTE a negativního dopadu na mně a mé blízké. 6. Mám obavy, že provozem VTE budu nadměrně obtěžován a sníží se pohoda bydlení, což se negativně projeví na mém zdraví 7. Mám obavy z negativního vlivu VTE na mé podnikání, protože mám v lokalitě polnosti, na kterých hospodařím a jsou zdrojem mé obživy. Větrné elektrárny mohou odpuzovat a zabíjet ptactvo-zejména dravce, kteří jsou významnými predátory a regulátory myší a hrabošů. Při eliminaci populace dravců bude docházet k přemnožení hraboších populací a tím k poklesům výnosů či dokonce k likvidaci celých porostů. Tyto skutečnosti jsou již doloženy zkušenostmi z oblastí, kde jsou rozsáhlé větrné parky. Z rotorů větrných elektráren se také mohou uvolňovat cizorodé částečky (např. mikroplasty), které budou kontaminovat okolní pozemky. Jelikož hospodařím v ekologickém certifikovaném režimu, jakákoli kontaminace bude znamenat likvidaci mého podnikání. 8. Mám obavy z negativního vlivu VTE na ptactvo a jiné volně žijící živočichy 9. Mám obavy z negativního ovlivnění klimatu a vysušování krajiny působením pohybu větrných elektráren. S návrhem týkajícím se Územního opatření k AOV73 Jemnice, AOV74 Lomy, AOV75 Jiratice, AOV 106 Dešov nesouhlasím a požaduji jejich zrušení a vyřazení, neboť vykazují závažné nedostatky z hlediska zákonnosti, ochrany životního prostředí i dopadů na obyvatele v dané oblasti. II. Právní základ A) Ústavní základ – Listina základních práv a svobod a Ústava ČR Čl. 31 Listiny (úst. zákon č. 2/1993 Sb.) – každý má právo na ochranu zdraví. Čl. 35 odst. 1 Listiny – každý má právo na příznivé životní prostředí. Čl. 35 odst. 2 Listiny – každý má právo na včasné a úplné informace o stavu životního prostředí. Čl. 7 Ústavy ČR (úst. zákon č. 1/1993 Sb.) – stát dbá o šetrné využívání přírodních zdrojů a ochranu přírodního bohatství. Čl. 11 odst. 3 Listiny – výkon vlastnického práva nesmí poškozovat lidské zdraví nad míru stanovenou zákonem. Vymezení výše uvedených akceleračních oblastí představuje ohrožení výše citovaných ústavních práv obyvatel Jemnice a okolních obcí, neboť umožňuje urychlené povolení záměrů, jejichž skutečné dopady na zdraví nebyly v konkrétní terénní konfiguraci adekvátně kvantifikovány. B) Zákonný základ Zákon č. 100/2001 Sb. (zákon o EIA): § 10a a násl. stanoví povinnost SEA pro strategické dokumenty s potenciálně významným vlivem na životní prostředí. Biologické posouzení dle § 11 odst. 4 ZOZE (dokončeno 10. 12. 2025) nahradit SEA/EIA nemůže – zabývalo se výhradně faunou, florou a biotopy, nikoli vlivy na zdraví lidí. Nařízení vlády č. 272/2011 Sb. (o ochraně zdraví před nepříznivými účinky hluku): noční limit v chráněném venkovním prostoru LAeq,8h = 40 dB, vnitřní prostor (ložnice) = 30 dB. Splnitelnost těchto limitů musí být prokazatelná po celou dobu životnosti záměru; bez akustické studie pro specifický terén kotliny to nelze garantovat.	Při vymezení akceleračních oblastí nelze předjímat konkrétní technické parametry či přesné umístění záměrů OZE. Obavy z negativních vlivů hluku a stroboskopického efektu řeší podmínky stanovené ve všech územních opatřeních pro akcelerační oblasti pro VTE, které ukládají zpracování hlukové studie, studie působení stroboskopického efektu, včetně minimalizace shadow flicker efektu. V případě, že by záměr nesplňoval zákonné hygienické limity (nařízení vlády č. 272/2011 Sb., o ochraně zdraví před nepříznivými účinky hluku a vibrací) a současně podmínky v územním opatření, nemůže být povolen. Jedním z podkladů pro zpracování Z2 ÚRP byl dokument Akcelerační oblasti, předvýběr ploch k výstavbě VTE, Screening území ČR z hlediska ochrany krajinného rázu (Roman Bukáček, Simona Vondráčková, 2025). Při vymezování akceleračních oblastí byl krajinný ráz dále prověřován, a to s ohledem na hodnoty území. Vlivy na krajinný ráz pak byly dále vyhodnoceny v rámci VVURÚ, a to jak z hlediska navrhovaného souboru akceleračních oblastí jako celku, tak pro jednotlivá území v kartách akceleračních oblastí, které obsahují i mapy viditelnosti (Příloha SEA). Podmínky v územních opatřeních pak dále omezují barevné řešení doprovodných staveb a rozsah trvalých terénních úprav. Akcelerační oblasti pro VTE nebylo možné soustředit jen do brownfieldů apod. již proto, že tolik a tak rozsáhlých území, v nichž by zároveň nebyla výstavba VTE v konfliktu s jinými veřejnými zájmy (např. druhová ochrana, obrana a bezpečnost státu) není v ČR k dispozici. Přednostní vymezování akceleračních oblastí na brownfieldech dle směrnice RED III tedy bylo naplněno, přestože akcelerační oblasti pokrývají i zemědělskou krajinu. Mikroplasty uvolněné z větrných elektráren vznikají, v množství maximálně nižších stovek gramů ročně v případě vnitrozemských elektráren. Ani v zemích s největší hustotou VTE, jako je Dánsko nebo Německo, nebyl zdokumentován případ, kdy by se abraze lopatek projevovala v potravním řetězci a kontaminaci potravin ve vyšší míře než v jiných oblastech bez VTE. Obecně existují řádově vyšší zdroje znečištění mikroplasty. Kumulativní a synergické vlivy včetně vlivů na chráněné druhy byly posuzovány v rámci SEA/VVURÚ; jejich výsledky byly promítnuty do vymezení akceleračních oblastí a podmínek územních opatření. Při vymezování AO byly zohledněny požadavky nařízení vlády č. 507/2025 Sb. Územní opatření stanoví podmínky zajišťující ochranu zemědělského hospodaření v akceleračních oblastech.

Poř. č.	Připomínkové místo	Číslo jednací	Článek	AO	Připomínka	Vyhodnocení
					Princip předběžné opatrnosti (čl. 191 SFEU, § 13 zákona č. 17/1992 Sb.): v případě vědecké nejistoty ohledně zdravotních dopadů je povinností orgánů veřejné moci přijmout ochranná opatření, aniž by bylo nutné čekat na úplné prokázání újmy. III. Zákonnost a nesoulad s právními předpisy ČR Návrh výše uvedených akceleračních zón znamená zjednodušený a zrychlený systém povolování záměrů výstavby větrných elektráren VTE. Celé návrhové území je silně obydleno, jednotlivé obce jsou od sebe vzájemně rozmístěny na dohledovou vzdálenost. Výstavba velkého počtu VTE je nepochybně obrovským zásahem, který může přinést mnoho negativního. Neuváženým zrychleným povolováním VTE hrozí nevratné poškození krajinného rázu, kulturních a přírodních hodnot, snížení kvality života obyvatel. Nesouhlasíme proto s vymezením výše uvedených akceleračních zón, neboť by tím bylo popřen princip posouzení vlivů konkrétního záměru na jeho okolí, tedy bylo by znemožněno odborně a v demokratické šíři zhodnotit negativa a přijímat opatření k jejich eliminaci. 1) Rozpor se zákonem č. 500/2004 Sb., správní řád § 3 – nebyl zjištěn stav bez důvodných pochybností § 50 odst. 3 – zjištění okolností důležitých pro ochranu veřejného zájmu (ochrana přírody a veřejného zdraví je veřejným zájmem) Návrh je nepřezkoumatelný, protože neobsahuje konkrétní podklady pro dané území. 2) Rozpor se zákonem č. 100/2001 Sb. (EIA/SEA), chybí posouzení: kumulativních vlivů variantního řešení včetně nulové varianty konkrétních dopadů na území Dokumentace SEA je neúplná a věcně nedostatečná. 3) Rozpor se zákonem č. 114/1992 Sb. (ochrana přírody a krajiny) ohrožení krajinného rázu (§ 12) narušení ekologické stability zásah do biotopů a migračních tras 4) Rozpor se stavebním zákonem (zákon č. 283/2021 Sb.) § 38 a § 39 – ochrana hodnot území požadavek na udržitelný rozvoj příloha č. 4 stavebního zákona Návrh představuje industrializaci volné krajiny bez dostatečného odůvodnění. IV. Nesoulad s právem Evropské unie 1) Směrnice o ptácích (2009/147/ES) a o stanovištích (92/43/EHS) nelze vyloučit negativní vliv na chráněné druhy chybí dostatečné biologické podklady Rozpor s požadavkem vyloučení významného vlivu. 2) Směrnice EIA (2011/92/EU) nedostatečné zapojení veřejnosti, v mnoha obcích nebyl návrh změny č. 2 územního rozvojového plánu ČR zveřejněn na úředních deskách nedostatečné vyhodnocení vlivů 3) Směrnice RED III (2023/2413) nebyla doložena priorita využití: zastavěných ploch brownfieldů technicky narušených území Vymezení ve volné krajině je v rozporu s principem minimalizace dopadů. 4) Princip předběžné opatrnosti (čl. 191 SFEU) Politika Unie v oblasti životního prostředí přispívá k sledování následujících cílů: zachování, ochrana a zlepšování kvality životního prostředí ochrana lidského zdraví uvážlivé a racionální využívání přírodních zdrojů 5) Evropská úmluva o krajině (European Landscape Convention), ETS No. 176 nedostatečná ochrana krajiny jako základní složky životního prostředí ignorování charakteru území nedostatečné zapojení veřejnosti do rozhodování o zásazích do krajiny 6) Aarhuská úmluva (Convention on Access to Information, Public Participation in Decision- making and Access to Justice in Environmental Matters), 1998 omezení práva veřejnosti na informace omezení účasti veřejnosti na rozhodovacích procesech (pouze formální zapojení) omezení práva veřejnosti na přístup k právní ochraně v záležitostech životního prostředí V. Nedostatky SEA a podkladů absence terénních biologických průzkumů práce pouze s mapovými podklady (nedostatečné) chybí reálná data o výskytu druhů chybí variantní řešení chybí posouzení vlivu na zdraví Bez těchto podkladů nelze učinit kvalifikovaný závěr. VI. Narušení krajiny a životního prostředí Navržené řešení povede k: zásadní změně krajinného rázu narušení horizontů a dálkových pohledů vzniku bariér v krajině narušení ekologické konektivity znehodnocení zemědělské půdy zničení migračních tras živočichů	Změna č. 2 ÚRP zohledňuje ochranu hodnot území jako jednu ze základních zásad územního plánování; akcelerační oblasti jsou vymezovány přednostně v lokalitách s nižší krajinnou a rekreační hodnotou. V rámci zachování prostupnosti území a turistických tras byly do územních opatření doplněny příslušné podmínky. Dále jsou v platnosti cíle a úkoly územního plánování dle stavebního zákona, konkrétně § 38 odst. 3) nebo § 39 písm. g) stanovovat podmínky pro obnovu a rozvoj sídelní struktury, pro kvalitní bydlení a pro rozvoj rekreace a cestovního ruchu. Ochranná pásma letišť a požadavky armády byly vstupním limitem při přípravě návrhu akceleračních oblastí. Bezpečnost leteckého provozu je pak řešena při povolování konkrétního záměru, kdy se vyjadřují Úřad pro civilní letectví, Řízení letového provozu i Armáda ČR a upřesňují umístění či požadavky na denní i noční osvětlení definované v leteckém předpisu L-14. V rámci územního opatření je stanovena konkrétní podmínka.

Poř. č.	Připomínkové místo	Číslo jednací	Článek	AO	Připomínka	Vyhodnocení
					Výška staveb (180 m a vyšší) znamená nadregionální dopad vč. přeshraničních vlivů. Jakékoli umisťování je v rozporu s ochranou rázu krajiny. Směrem k centrální Vysočině oblast ohraničuje soustava výrazných asymetrických předělů s jednotlivými vrcholy. Ze samostatných krajinných dominant jsou pohledově nejvýraznější Javorní hora a Sedlo na Jemnicku. Součástí krajinného rázu jsou i výrazné siluety sídel a historických staveb (viz dále v textu). Současně mimo výstavbu vlastních věžových VTE je cílem stanovených zón umožnění výstavby/umisťování zařízení akumulace energií, které by mohly dosahovat plošné velikosti až desítek tisíc metrů čtverečních, což by samozřejmě také vytvořilo hmotovou pohledovou dominantu narušující krajinný ráz. Je třeba zdůraznit, že podle zákona o urychlení některých OZE a směrnice RED III (EU 2023/2413) mají být akcelerační oblasti vymezovány přednostně na umělých, zastavěných nebo jinak znehodnocených plochách (např. střechy, dopravní a technická infrastruktura, průmyslové areály, brownfieldy), tedy tam, kde nehrozí významné dopady na přírodu a krajinu. Uvedené je však zcela v rozporu s aktuální podobou vymezených akceleračních zón. Rozpor se strategií ochrany krajinného rázu Kraje Vysočina a odbornými doporučeními Strategie ochrany krajinného rázu Kraje Vysočina (též SOKR) (Roman Bukáček, Martin Culek, Pavlína Bukáčková, Petr Matějka, Jiří Chroust, Josef Rusňák STUDIO B&M 19. 9. 2008 až prosinec 2010, ve znění 2024 revize Krajský úřad Kraje Vysočina) vytváří Zásady ochrany krajinného rázu, stanovuje Základní ochranné podmínky a zásady a navrhuje ochranné podmínky vymezených územních jednotek. Výše uvedený dokument je Podkladem pro územně plánovací dokumentaci kraje Vysočina. V závěrech pak jednoznačně uvádí (cit.): .....Vzhledem ke koncentraci krajinných i kulturněhistorických dominant nelze VTE umisťovat do krajinných prostorů Jemnicka, Třebíčska a Jaroměřicka. Negativní ovlivnění fauny a flory Biologické posouzení zcela opomíjí výskyt několika zvláště chráněných – i kriticky ohrožených druhů- ptáků, přestože jejich pravidelný výskyt v území je doložen (viz stanovisko Městského úřadu Dačice, odboru životního prostředí č.j. DACI/12088/26/OŽP ze dne 19.5.2026). Ve stanovisku je uvedeno, že přímo při severním okraji AOV 73 Jemnice je doloženo aktivní hnízdo orla královského, který je kriticky ohroženým druhem podle zákona č. 114/1992 Sb. Současně je pravidelně pozorován při lovu v prostoru vymezeném pro AOV 73 Jemnice a AOV 75 Jiratice. Další hnízdící pár orla královského je evidován v katastrálním území Hluboká u Dačic, přičemž jeho potravní teritorium rovněž zasahuje do území navržených akceleračních oblastí Jemnice a Jiratice. Dle stanoviska MÚ Dačice je každé zahnízdění tohoto druhu považováno za mimořádný a ojedinělý jev. V zájmovém území a v bezprostředním okolí byl prokázán výskyt citlivých, vzácných a ohrožených druhů ptáků: krkavec velký (Corvus corax), káně lesní (Buteo buteo), moták pochop (Circus aeruginosus), moták lužní (Circus pygargus), volavka popelavá (Ardea cinerea), výr velký (Bubo bubo), čáp černý (Ciconia nigra). Nutné je apelovat na ornitologický význam oblastí jako lokality hnízdiště čápa černého, orla mořského a orla královského. Samotná dokumentace přiznává, že akcelerační zony přímo zasahují do detekovaných míst výskytu výše uvedených druhů. Dále akcelerační oblasti zasahují přímo do migračního koridoru vymezeného jako součást biotopu vybraných zvláště chráněných druhů velkých savců: los evropský (Alces alces), vlk obecný (Canis lupus), rys ostrovid (Lynx lynx) a medvěd hnědý (Ursus arctos), který prochází podél severozápadního okraje akcelerační oblasti AOV73. Lokality připravovaných akceleračních zón jsou velmi významné z pohledu fauny i flóry. V daných oblastech se nachází řada přírodních památek například Přírodní rezervace Habrová seč, Přírodní rezervace Suchá hora, Přírodní památka Černá blata a Přírodní památka U Lusthausu atd . Navrhovaná akcelerační zóna AOV106 se nachází v přímé či nepřímé kolizi s územím soustavy Natura 2000, resp. v jeho ochranném vlivovém pásmu. Akcelerační oblasti se nachází v zemědělsky obhospodařované kulturní krajině. Jakákoli činnost zemědělské techniky na poli často přitahuje ptáky, zejména dravce nebo čápy, kteří na poli hledají potravu. Pokud se tyto aktivity odehrávají v blízkosti VTE, může dojít ke zvýšené koncentraci ptáků v	

Poř. č.	Připomínkové místo	Číslo jednací	Článek	AO	Připomínka	Vyhodnocení
					rizikové zóně. Navrhované vypínání VTE v době orby a polní sklizně je naprosto nedostatečné a obtížně definovatelné, nekontrolovatelné a vzhledem k rychlým průletům ptactva navíc prakticky technicky neřešitelné. V dnešní době reakce na klimatické změny se zavádí různé druhy plodin s jinými sklizňovými periodami a nové pěstební technologie (nahrazující orbu), které se provádí v jiných obdobích či průběžně po celý rok. To vše má pozitivní vliv na přítomnost ptáků. Navrhované vypínání v průběhu orby a polní sklizně a po pět kalendářních dnů po těchto událostech následujících na pozemcích v perimetru 1000 m od stožáru VTE tak nekoresponduje se skutečností a v praxi by bylo stejně absolutně nekontrolovatelné. Opomenutí výskytu výše uvedených zvláště chráněných (kriticky ohrožených druhů, ohrožených druhů) druhů živočichů v biologickém posouzení představuje zásadní nedostatek SEA i návrhu opatření obecné povahy. Dokumentace neobsahuje odpovídající vyhodnocení vlivů navržených větrných elektráren na jejich biotopy, potravní teritorium, migrační trasy ani riziko kolizí a rušení, přestože jde o druhy mimořádně citlivé na zásahy do krajiny a jejich výskyt v území je doložen. Takto zásadní opomenutí znemožňuje řádné posouzení vlivů koncepce na zvláště chráněné druhy a činí závěry biologického hodnocení i SEA nepřezkoumatelnými. Bez úplného a odborně podloženého vyhodnocení vlivů na biotopy, potravní niky, migrační koridory a kumulativní rizika střetů nelze učinit závěr, že navržené akcelerační oblasti nebudou mít významný negativní vliv na předměty ochrany přírody. Podatel dále považuje za nezbytné akcentovat celé nesouhlasné stanovisko Krajského úřadu Vysočina, odboru životního prostředí a zemědělství (dále jen „krajský úřad“), č.j. KUJI 40784/2026, OZPZ 858/2026 ze dne 12.5.2026. V něm krajský úřad mj. uvedl: „Stanovisko je vydáno jako nesouhlasné ve vztahu ke správním úkonům podle ust. § 13 odst. 2 písmeno a) ZOZE – nesouhlas k zásahu do významných krajinných prvků podle ust. § 4 odst. 2 zákona o ochraně přírody, podle ust. § 13 odst. 2 písmeno b) ZOZE – nepovolení odchylného postupu při ochraně volně žijících ptáků podle § 5b odst. 1 zákona o ochraně přírody, podle ust. § 13 odst. 2 písmeno d) ZOZE nesouhlas k činnostem, které by mohly snížit nebo změnit krajinný ráz podle § 12 odst. 2 zákona o ochraně přírody a podle ust. § 13 odst. 2 písmeno e) ZOZE nepovolení výjimky ze zákazů u zvláště chráněných druhů rostlin a živočichů podle § 56 zákona o ochraně přírody.“ Dále podatel Podatel dále považuje za nezbytné akcentovat také celé nesouhlasné stanovisko Krajského úřadu Vysočina, odboru životního prostředí a zemědělství (dále jen „krajský úřad“), č.j. KUJI 40667/2026, OZPZ 858/2026 ze dne 12.5.2026. V něm krajský úřad mj. uvedl: „Tzv. přírodovědné průzkumy probíhaly mezi srpnem a říjnem 2025. To neodpovídá ani pokřivenému návrhu novely vyhlášky MŽP č. 142/2018 Sb., natožpak běžnému zákonnému postupu při hodnocení kauzálních záměrů. Tzv. průzkumy byly provedeny doslova skandálním způsobem bez terénního průzkumu, pouze na základě údajů u NDOP či literárních rešerší. Průzkumy jsou tedy neadekvátní vzhledem k závažnosti dopadů předpokládaných záměrů na zákonné zájmy ochrany přírody a navíc jsou provedeny neautorizovanými osobami. Na tuto skutečnost Kraj Vysočina výslovně upozornil Ministerstvo životního prostředí přípisem z prosince 2025.“ VII. Poškození kulturního dědictví Centrální část Jemnice tvoří městskou památkovou zónu MPZ s typickou věží kostela sv. Stanislava, se zachovalými středověkými hradbami a historickou zástavbou, umístěnou na vyvýšenině a tvořící typicky známou pohledovou lokaci (podobně jako například silueta Hradčan v Praze). Viditelnost typické historické veduty města je ze vzdálenosti 10-15 km. Jakýkoli stavební zásah například do střech domů je nyní z hlediska vzhledu a památkové ochrany příslušnými úřady přísně posuzován. Přitom se nyní navrhují akcelerační zóny ve vzdálenosti pouhých 2,5 km od dominující veduty městské památkové zóny Jemnice! Je zřejmé, že výstavba VTE by nevratně zničila dálkové pohledy na typickou historickou siluetu města Jemnice. Nutno zdůraznit, že městská památková zóna tvoří historické a kulturní dědictví, jehož ochrana je veřejným zájmem. Paradoxně samotná návrhová dokumentace dokonce konstatuje cit. „ relativně značný negativní vjem ve vztahu ke kulturním a historickým hodnotám byl identifikován u AOV73 Jemnice nebo AOV75 Jiratice z důvodu blízkosti MPZ Jemnice“. Dokumentace sice navrhuje omezující podmínky pro záměry VTE, přesto stále negativní vlivy hodnotí	

Poř. č.	Připomínkové místo	Číslo jednací	Článek	AO	Připomínka	Vyhodnocení
					jako přímé a dlouhodobé (!). V přímém okolí Jemnice jsou pro oblast typické další výrazně se pohledově dobře uplatňující sakrální stavby na vyvýšených polohách mimo centra sídel (kostely ve Velkém Újezdě, Slavíkovicích, velmi cenný barokní kostel v Kdousově. Je nepředstavitelné, že do těsné blízkosti těchto dominujících sakrálních staveb jsou umisťovány akcelerační zóny. 8 Obec Dešov je taktéž významnou vesnickou památkovou rezervací (rejstříkové číslo 1106 v ÚSKP), přičemž vznik akceleračních zón a výstavba větrných elektráren by jednoznačně narušila snahu o uchování tradičních hodnot vesnického prostředí a charakteristik intravilánu vesnické památkové rezervace. VIII. Dopady na obyvatele Návrh nedostatečně řeší negativní vliv na: hluk a nízkofrekvenční hluk stroboskopický efekt světelné zatížení kvalitu bydlení hodnotu nemovitostí Tyto vlivy nejsou řádně vyhodnoceny. DOPAD NA ZDRAVÍ – KAUZÁLNÍ ŘETĚZEC V odborné literatuře je dlouhodobě doloženo, že environmentální hluk souvisí s poruchami spánku a s vyšším kardiovaskulárním rizikem; přehledový článek Münzel, Gori, Babisch a Basner v European Heart Journal shrnuje souvislosti mezi hlukovou expozicí, stresovou reakcí organismu a kardiovaskulárními dopady.[cite:22][cite:28] • Chronická noční expozice hluku narušuje spánek a aktivuje stresové mechanismy organismu.[cite:22][cite:28] • Dlouhodobá stresová aktivace je spojována s vyšším rizikem hypertenze, ischemické choroby srdeční a dalších kardiovaskulárních onemocnění.[cite:22][cite:28] • WHO proto u hluku z větrných elektráren doporučuje ochranný přístup i při omezenější kvalitě důkazů.[cite:2] Právo na ochranu zdraví dle čl. 31 Listiny nelze reálně naplnit, jsou-li záměry s možným rizikem chronické hlukové expozice posouvány do navazujících řízení bez předchozího lokálně specifického vyhodnocení dopadů na obyvatelstvo. PROCESNÍ VADA: ABSENCE LOKÁLNĚ SPECIFICKÉ HLUKOVÉ ANALÝZY Odůvodnění územního opatření pro výše uvedené akcelerační oblasti vykazuje tyto procesní nedostatky: • Biologické posouzení dle § 11 odst. 4 ZOZE (dokončeno 10. 12. 2025) nehodnotilo dopady na lidské zdraví – ve výslovném rozporu s rozsahem SEA dle zákona č. 100/2001 Sb. • Hluková podmínka je přenesena do navazujícího stavebního řízení (odst. 3.1 písm. k) OOP) – tj. povinnost provést hlukovou studii je uložena až investorovi v rámci konkrétního stavebního povolení. Tento přístup je v rozporu s principem prevence a předběžné opatrnosti. • SEA zpracovaná pro celou Změnu č. 2 ÚRP jako celek nemůže nahradit lokálně specifické posouzení terénní konfigurace konkrétního místa a jeho akustických vlastností. • JRC109698 výslovně uvádí, že při setback výpočtech nebere v úvahu rozdíly terénu; o to více je nutné lokální měření a modelování.[cite:10] Negativní ovlivnění pohody bydlení a zdraví člověka • Je třeba vyjádřit vážné znepokojení nad možnými negativními dopady VTE na zdraví obyvatel (hluková zátěž a dosud ne zcela prozkoumaný vliv ultrazvuku), stroboskopický efekt (míhání stínů), které prokazatelně snižují kvalitu života v okolí a prokazatelně negativně ovlivňují zdraví člověka. • Státní zdravotní ústav uvádí účinky hluku z větrných elektráren na zdraví, zde odkazujeme na jeho přehledovou práci: https://hygiena.szu.cz/pdfs/hyg/2023/04/05.pdf Dlouhodobé obtěžování může způsobovat stres a negativní zdravotní účinky, což je uvedeno na oficiálních stránkách Státního zdravotního ústavu: https://szu.gov.cz/temata-zdravi-a- bezpecnosti/zivotni-prostredi/hluk/zdravotni-ucinky-hluku/ • Zdůrazňujeme, že francouzský soud ve Štrasburku v listopadu 2025 rozhodl, že provoz větrných elektráren může být přímou a jednoznačnou příčinou zdravotních potíží (k tomu blíže https://www.epochtimes.cz/2026/02/05/vetrne-elektrarny-soud-je-vidi-jako-jednoznacnou- pricinu-zdravotnich-nasledku/). Podle rozsudku soud uznal souvislost mezi provozem zařízení a stresem, úzkostmi a dalšími obtížemi: https://www.epochtimes.cz/2026/02/05/vetrne- elektrarny-soud-je-vidi-jako-jednoznacnou-pricinu-zdravotnich-nasledku/	

Poř. č.	Připomínkové místo	Číslo jednací	Článek	AO	Připomínka	Vyhodnocení
					IX. Snížení atraktivity území a ztráta jeho volnočasového a rekreačního potenciálu Celý region má vzhledem k dochovanosti přírodních a kulturně historických hodnot potenciál rekreačního území (přímá návaznost na Podyjí, Českou Kanadu, Telčsko. Výstavba VTE by znamenala zničení turistiky, snížení návštěvnosti a tím zánik ubytovacích služeb. Výstavba VTE také nepochybně sníží hodnotu nemovitostí (rekreačních i pro trvalé bydlení) v regionu. Dokumentace vůbec neuvažuje tyto vlivy a nezabývá se jimi. Vznik akceleračních zón a případná výstavba větrných elektráren výrazně sníží hodnotu nemovitostí a pozemků. Tím bylo ohroženo místní podnikání v agroturistice a ubytovacích službách, jež je přímo závislé na zachování klidného a nenarušeného rázu krajiny. Uvedeným dojde k zásahu do ústavně zaručených práv, tj. do práva na podnikání (čl. 26 Listiny) či vlastnického práva (čl. 11 Listiny). V této souvislosti je třeba též zmínit též ochranu vlastnických práv na mezinárodní úrovni (Evropská úmluva o lidských právech či Všeobecná deklarace lidských práv), kdy je garantováno právo pokojně užívat svůj majetek. X. Kumulativní a systémové dopady Není řešeno: souběžné působení více projektů celkové zatížení území únosnost krajiny Hrozí nevratná degradace území. Nevhodná lokace akceleračních zón Při pohledu na mapu celé ČR, kde je navrhováno rozmístění akceleračních zón dojdeme nutně k úvaze, že se jedná o účelové seskupování akceleračních zón a jejich koncentraci zřejmě z důvodu efektivního budování připojení velmi vysokého napětí (akcelerační zóny jsou čtyři velmi blízko sebe v jedné lokalitě Navrhované rozmístění vůbec neprošlo testem proporcionality. Např. do k.ú. Jemnice zasahují dokonce hned tři akcelerační zóny plus čtvrtá je velmi blízko. Obyvatelé určitých oblastí tak mají být nedůvodně nadměrně zatěžováni vysokou lokální koncentrací VTE. Jedná se o poměrně silně obydlené území, kde vzdálenosti mezi sídly dosahují cca 2,5 km s velkou koncentrací krajinných i kulturněhistorických dominant. Jakékoli umístění VTE do této oblasti bude vždy znamenat silný zásah do krajinných prostorů Jemnicka, negativní ovlivnění místních historických a kulturních dominant a přímý vliv na mnoho obyvatel, jejich životy i majetky. Oblast kolem Jemnice je také na mnoha místech poddolováno středověkou hornickou činností (což dokumentace ani neuvažuje), přičemž celá řada důlních děl zřejmě nebyla dosud zmapována. Umístění VTE do poddolovaného území znamená mimo zničení kulturního dědictví také extrémní ohrožení životů a majetku osob vlivem nestabilního podloží a jeho ohrožení degradací vibracemi ze základů VTE. Absence kumulativního působení V okolí Jemnice se navrhují hned čtyři akcelerační zóny v bezprostřední blízkosti mezi sebou. Je zřejmé, že viditelnost a ovlivnění krajiny tak bude podstatně více významné a vzájemné. Dokumentace se vůbec nezabývá kumulativními a synergickými efekty. V této souvislosti odkazujeme též na judikaturu Soudního dvora EU. „Rozsah této povinnosti posouzení vlivu na životní prostředí vyplývá z článku 3 pozměněné směrnice 85/337, podle něhož posouzení vlivu na životní prostředí vhodným způsobem určí, popíše a posoudí v každém jednotlivém případě a v souladu s články 4 až 11 této směrnice přímé a nepřímé vlivy záměru na člověka, faunu a flóru, půdu, vodu, ovzduší, podnebí a krajinu, hmotný majetek a kulturní dědictví, jakož i na vzájemné působení mezi těmito faktory. N Tento článek je tudíž nutno chápat v tom smyslu, že jelikož posouzení vlivu na životní prostředí musí zejména vhodně identifikovat, popsat a posoudit nepřímé vlivy záměru, musí toto posouzení zahrnovat i analýzu kumulativních vlivů na životní prostředí, které může mít tento záměr, je-li posuzován společně s ostatními záměry, neboť takováto analýza je nezbytná pro zajištění toho, aby posouzení zahrnulo přezkum všech významných vlivů dotčeného záměru na životní prostředí.“ (C-404/09, Rozsudek Soudního dvora (čtvrtého senátu) ze dne 24. listopadu 2011 — Evropská komise v. Španělské království). XI. Absence variantního řešení Není doloženo, že byly posuzovány jiné lokality a méně konfliktní varianty, jedná se o porušení základního principu plánování. Nebyla rovněž posouzena tzv. nulová varianta (varianta 0), tedy stav území před realizací záměru, což znemožňuje objektivní hodnocení dopadů. Celý návrh akceleračních zón je předkládán na principu potřeby jejich stanovení a argumentačního	

Poř. č.	Připomínkové místo	Číslo jednací	Článek	AO	Připomínka	Vyhodnocení
					obhájení. Nezabývá se vůbec srovnáním s nulovou variantou ani s hledáním jiných, vhodnějších řešení. Namítáme zásadní procesní a věcnou vadu předloženého návrhu akceleračních zón, která spočívá v absolutní absenci variantního hodnocení. Předkladatel zcela pominul povinnost posoudit tzv. nulovou variantu (ponechání území bez vymezení zón), čímž znemožnil objektivní zhodnocení dopadů záměru na životní prostředí a krajinný ráz Jemnicka. Návrh vykazuje znaky účelovosti, neboť se omezuje pouze na argumentační obhájení předem zvoleného území, aniž by byla zkoumána jiná, pro daný účel vhodnější a environmentálně méně konfliktní území (např. území s nižší krajinářskou hodnotou či průmyslové zóny). Rozhodování bez znalosti alternativ je svévolné, což je znakem nezákonnosti. Tímto postupem dochází k porušení zákona č. 100/2001 Sb., o posuzování vlivů na životní prostředí, a zásad řádného správního uvažování dle správního řádu. Absence srovnávací analýzy variant činí celý návrh nepřezkoumatelným a v rozporu s evropskou legislativou (Směrnice RED III), která ukládá povinnost minimalizovat environmentální dopady při vymezení zón." XII. Vyloučení EIA a nedostatečné posouzení vlivů Navržené vymezení akceleračních oblastí má zásadní dopad i z hlediska následného povolování záměrů, neboť v těchto oblastech dochází k omezení, resp. vyloučení standardního posuzování vlivů na životní prostředí (EIA). O to vyšší nároky musí být kladeny na kvalitu, úplnost a konkrétnost podkladů a vyhodnocení vlivů na životní prostředí již na úrovni tohoto návrhu, neboť územní opatření dle ZOZE nemůže plnohodnotně nahradit individuální posouzení konkrétních záměrů. Předložený návrh však tyto požadavky nenaplňuje, zejména postrádá dostatečné vyhodnocení konkrétních lokálních dopadů, kumulativních vlivů více záměrů v území a jejich dopadů na krajinný ráz, obytné prostředí a veřejné zdraví. XIII. Přeshraniční vliv Je třeba uvést, že navržené akcelerační zóny budou mít přeshraniční vliv. Vzhledem k tomu, že posuzování záměrů VTE v těchto zóna bude vyloučena z posuzování dle zákona č. 100/2001 Sb. Podle § 11 odst. 1 písm. a) zákona č. 100/2001 Sb. předmětem posuzování vlivů na životní prostředí přesahujících hranice České republiky (dále jen "mezistátní posuzování") je záměr podle § 4 odst. 1 a koncepce podle tohoto zákona, pokud dotčené území může zasahovat i mimo území České republiky. Vzhledem k tomu, že navržené akcelerační zóny zasahují do příhraniční oblasti, lze předpokládat, že dojde k ovlivnění území i na druhé straně státní hranice v Rakousku. Rovněž je třeba připomenout, že i na rakouské straně je plánováno množství VTE, které budou bezpochyby mít synergické a kumulativní vlivy se záměry na české straně. Podatel uvádí, že je nezbytné, aby takové záměry byly posouzeny podle § 11 a násl. zákona č. 100/2001 Sb., aby měl možnost se k nim vyjádřit i dotčený stát. Je tedy zřejmé, že je zcela nevhodné zařazovat dané lokality do akcelerační zóny, neboť tím dojde k porušení zákona č. 100/2001 Sb. XIV. Vliv na změnu klimatu Dále namítáme, že dokumentace zcela absentuje hodnocení z hlediska jeho dopadů na mikroklima, srážkový vodní režim a erozi v území náchylném k suchu. Jemnicko je přitom zařazeno mezi území s vysokým rizikem ohrožení suchem. V této souvislosti je třeba připomenout Politiku územního rozvoje a její čl. 14, podle něhož cit.: „Ve veřejném zájmu chránit a rozvíjet přírodní, civilizační a kulturní hodnoty území, včetně urbanistického, architektonického a archeologického dědictví. Zachovat ráz jedinečné urbanistické struktury území, struktury osídlení a jedinečné kulturní krajiny, které jsou výrazem identity území, jeho historie a tradice. Tato území mají značnou hodnotu, např. i jako turistické atraktivity. Jejich ochrana by měla být provázána s potřebami ekonomického a sociálního rozvoje v souladu s principy udržitelného rozvoje. V některých případech je nutná cílená ochrana míst zvláštního zájmu, v jiných případech je třeba chránit, respektive obnovit celé krajinné celky. Krajina je živým v čase proměnným celkem, který vyžaduje tvůrčí, avšak citlivý přístup k vyváženému všestrannému rozvoji tak, aby byly zachovány její stěžejní kulturní, přírodní a užitné hodnoty.“ a dále čl. 25, podle kterého: „Vytvářet podmínky pro preventivní ochranu území a obyvatelstva před potenciálními riziky a	

Poř. č.	Připomínkové místo	Číslo jednací	Článek	AO	Připomínka	Vyhodnocení
					přírodními katastrofami v území (záplavy, sesuvy půdy, eroze, sucho, přehřívání atd.) s cílem jim předcházet a minimalizovat jejich negativní dopady. Zejména zajistit územní ochranu ploch potřebných pro umísťování staveb a opatření na ochranu před povodněmi a pro vymezení území určených k řízeným rozlivům povodní. Vytvářet podmínky pro zvýšení přirozené retence srážkových vod v území a využívání přírodě blízkých opatření pro zadržování a akumulaci povrchové vody tam, kde je to možné s ohledem na strukturu osídlení a kulturní krajinu, jako jedno z adaptačních opatření v případě dopadů změny klimatu. V území vytvářet podmínky pro zadržování, vsakování i využívání srážkových vod jako zdroje vody a s cílem zmírňování účinků povodní a sucha.“ XV. Bezpečnostní rizika Okolo obcí jsou rozmístěna tzv. polní letiště, která jsou zanesena v územních plánech obcí. Jsou záložního charakteru a mohou být využívána integrovaným záchranným systémem při mimořádných opatřeních. Kumulace záměrů VTE do jednotlivých zón (či dokonce kumulace zón blízko sebe) znamená, že lokalita bude prakticky bez možnosti obsluhy leteckou technikou. V krizových situacích (rozsáhlé lesní požáry, první pomoc atd) nebude možno vyžívat rychlou a efektivní techniku (vrtulníky). XVI. Hlavní požadavek Požaduji: Vyřazení výše uvedených akceleračních oblastí z návrhu Změny č. 2 Územního rozvojového plánu. XVII. Závěr Návrh v předložené podobě není dostatečně odůvodněný, není podložen odbornými daty, je v rozporu s právními předpisy ČR i EU a může mít závažné dopady na krajinu, životní prostředí i obyvatele, proto požaduji především vyřazení Územního opatření k AOV74, AOV74, AOV75, AOV106 z návrhu Změny č. 2 Územního rozvojového plánu ČR. Návrh akceleračních zón nezjišťuje dostatečně skutkový stav, je v mnoha ohledech nepřezkoumatelný, v rozporu se zákonem a některými zákonnými a ústavními principy a jako takový je nutno ho odmítnout.	
8395.	Nykodýmová Helena	MMR-45450-2026-81	99czzg	AOV83	Podatel nesouhlasí s vymezením akcelerační oblasti AOV83 a žádá, aby tato akcelerační oblast nebyla ve Změně č. 2 Územního rozvojového plánu vymezena a aby nebylo vydáno územní opatření AOV83. Odůvodnění uplatněné připomínky Direktivní vymezení AOV Podatel namítá, že není nezbytné (a neplyne to ani ze směrnice EU RED III), aby akcelerační oblasti pro VTE (dále jen „AOV“) byly vymezeny direktivně na celostátní úrovni. Je naprosto dostačující, když by Změna č. 2 Územního rozvojového plánu (dále jen „Změna č. 2“) dala obcím povinnost, aby prověřily možnosti vymezení AOV v územních plánech. Na základě tohoto pokynu by samosprávy znalé místních poměrů po dohodě s občany vymezily vhodné lokality pro VTE. Díky tomu by byly zohledněny s potřebnou pečlivostí a v nutné podrobnosti zásahy do veřejných zájmů, které není možné na úrovni Změny č. 2 zhodnotit, neboť to její velké měřítko neumožňuje. Diskriminační vymezení AOV Ve Změně č. 2 ÚRP není dostatečně vysvětleno, proč je třeba vymezit akcelerační oblasti právě tak, jak to činí Změna č. 2, jinými slovy není pochopitelné, proč právě počet AOV, se kterým Změna č. 2 počítá, povede ke splnění klimatických a energetických cílů a proč vymezení jiné oblasti již není zapotřebí nebo proč by klimatické a energetické cíle nemohly být plněny i bez AOV83, když není ke splnění těchto cílů (které ani nejsou ve Změně č. 2 specifikovány) zapotřebí ani o jednu AOV více. Lokalita, kde je AOV83, přitom není nijak výjimečná z hlediska potenciálu pro VTE (nebo alespoň není ve Změně č. 2 přesvědčivě popsáno, proč se AOV83 svým větrným potenciálem tak výrazně odlišuje od dalších oblastí, kde AOV vymezeny nebyly). Lze tedy předpokládat, že existují i jiné shodné oblasti, kde však z nejasných důvodů AOV nebyly vymezeny. To považuje podatel za diskriminační. Diskriminovány jsou i samosprávy, na jejichž území jsou AOV vymezeny. Vymezení AOV totiž představuje jakousi stavební uzávěru, kdy obec nemůže v dotčeném území měnit územní plán podle svých potřeb, ale musí respektovat vymezenou AOV. Vedle toho pak nebudou investoři VTE motivováni, aby s obcí uzavřeli férovou plánovací smlouvu a poskytli obci a jejím občanům dostatečné kompenzace za negativní dopady provozu VTE. Záměry VTE povolované v AOV totiž budou protežovány a jejich výstavba výrazně usnadněna.	**Akceptováno částečně.** Akcelerační oblast AOV83 Chorušice byla zmenšena. Akcelerační oblasti byly vymezeny na celostátní úrovni v Z2 ÚRP na základě Zadání Z2 ÚRP schváleného Vládou ČR. Vymezení akceleračních oblastí proběhlo na základě biologického posouzení konkrétních území podle § 11 odst. 3 resp. 4 ZOZE, jehož výsledky spolu s výsledky vyhodnocení vlivů na životní prostředí (SEA, Příloha č. 5 k odůvodnění Z2 ÚRP) byly zapracovány do návrhu Změny č. 2 ÚRP. Oblasti, u nichž autorizované osoby identifikovaly významné negativní nebo kumulativní vlivy, byly ze Z2 ÚRP vyloučeny (odůvodnění Z2 ÚRP, odst. 32). Zpracování VVURÚ odpovídá obsahem i strukturou požadavkům obsaženým v příloze č. 4 stavebního zákona, včetně posouzení kumulativních a synergických vlivů. Ve VVURÚ (včetně SEA) byly posuzovány akcelerační oblastí, nikoliv konkrétní záměry, a podrobnost odpovídá měřítku ÚRP a územních opatření. Vymezení akcelerační oblasti v ÚRP nezakládá právo na výstavbu VTE ani nevylučuje jiné využití území. Při vymezení akceleračních oblastí nelze předjímat konkrétní technické parametry či přesné umístění záměrů OZE. Obavy z negativních vlivů hluku a stroboskopického efektu řeší podmínky stanovené ve všech územních opatřeních pro akcelerační oblasti pro VTE, které ukládají zpracování hlukové studie, studie působení stroboskopického efektu, včetně minimalizace shadow flicker efektu. V případě, že by záměr nesplňoval zákonné

Poř. č.	Připomínkové místo	Číslo jednací	Článek	AO	Připomínka	Vyhodnocení
					Tato diskriminace přímo ovlivňuje i občany samospráv. Nedostatečné posouzení vlivů Vymezení AOV s největší pravděpodobností povede k tomu, že záměry VTE v nich umisťované budou upřednostňovány a nedojde už nikdy k řádnému posouzení jejich negativních dopadů na životní prostředí, na zdraví a životy lidí. Proto by mělo být vyhodnocení vlivů Změny č. 2 a územního opatření pro AOV83 extrémně podrobné a kvalitní, prakticky na úrovni EIA. Překážkou pro takové podrobné posouzení je ale fakt, že je měřítko Územního rozvojového plánu příliš velké a neumožňuje skutečně posoudit dopady vymezení AOV (jiné by to bylo na úrovni územního plánu, resp. v procesu EIA se znalostí konkrétního záměru). Vzhledem k tomu, že na vymezení akceleračních oblastí naváže zrychlené a zjednodušené povolovací řízení před Dopravním a energetickým stavebním úřadem (DESÚ), v rámci kterého bude úřad prakticky pouze ověřovat, zda jsou záměry v souladu s vágními a nic neříkajícími podmínkami územního opatření AOV83. V souladu s těmito obecnými podmínkami ale budou téměř jakékoliv záměry, což znamená, že vlivy VTE realizovaných v AOV83 nebudou nikdy reálně posouzeny. Podatel se domnívá, že je nezbytné, aby všechny vlivy VTE byly skutečně a podrobně posouzeny. Vágní posouzení Změny č. 2 nebo územního opatření AOV83 je naprosto nedostatečné. Podatel se domnívá, že vadné posouzení dopadů VTE může mít nejen přímý vliv na jeho zdraví včetně psychické pohody, ale také to může ovlivnit socioekonomický rozvoj obce, ve které žije. Podatel ještě připomíná, že nedošlo ke kumulativnímu zhodnocení vlivů v důsledku vymezení tří AOV v těsné blízkosti (AOV82, AOV83 a AOV84). Zanedbatelné pozitivní vlivy vymezení AO V odůvodnění Změny č. 2 ani územního opatření není možné dohledat vyčíslení přínosu AOV83 pro snížení energetické závislosti anebo snížení produkce CO_2. Ve vyhodnocení vlivů územního opatření AOV83 se ale uvádí k pozitivním vlivům (přínosům) vymezení AOV a realizace VTE: „Zanedbatelný až mírně pozitivní vliv k ochraně klimatu uplatnění AO se uplatní v globálním měřítku, tedy i z hlediska přeshraničního působení.“ V dokumentaci Změny č. 2 a územního opatření je tedy přiznáno, že přínosy VTE realizovaných v AOV83 budou zanedbatelné, byť chybí konkrétní čísla. V takové situaci není pochopitelné, jak mohl zájem na vymezení AOV83 převážit nad ostatními konkrétně specifikovanými veřejnými zájmy, které naopak výstavba VTE ovlivní výrazně. Výška VTE a rozloha AO Ve Změně č. 2 ani v územním opatření pro AOV83 není vysvětleno, proč byla zvolena právě tato rozloha AO a proč má AOV právě tyto konkrétní hranice a proč právě toto vymezení AOV povede ke splnění cílů Změny č. 2. Jinými slovy není vysvětleno, proč nemůže být AO vymezena jiným způsobem tak, aby kupř. byly VTE umisťovány v dostatečné vzdálenosti od zastavěného území a zastavitelných ploch podle územních plánů (min. 1,5 km), a není porovnáno, zda by toto jiné vymezení AOV také nevedlo ke splnění cílů Změny č. 2. Hluková zátěž, vibrace a stroboskopický efekt Podatel zásadně nesouhlasí s tím, že Změna č. 2 ani příslušné územní opatření vůbec neřeší negativní dopady hluku. Hluk totiž Změna č. 2 chápe jako normální integrální součást VTE, bez které to prostě nejde a je třeba se s tím smířit. Podatel dále nesouhlasí s tím, že vůbec nedošlo k posouzení vlivů infrazvuku, nízkofrekvenčního hluku a vibrací, ačkoliv odborné studie upozorňují na rizika spojená s těmito doprovodnými jevy provozu VTE. Stejně tak nebyl řádně posouzen z hlediska vlivů tzv. stroboskopický efekt. Vlivy na krajinný ráz Větrné elektrárny mají zásadní vlivy na krajinný ráz. Ve Vyhodnocení vlivů územního opatření AOV83 se uvádí: „Z analýzy viditelnosti vyplývá, že hodnocené území se vyznačuje vysokou koncentrací kulturně-historických hodnot a zároveň velmi citlivým vztahem ke krajině Kokořínska a k ikonické dominantě Bezdězu. V bezprostředním okolí se uplatňuje kostel Nanebevzetí Panny Marie, kostel sv. Jakuba Většího, fara, kaple Nejsvětější Trojice, zámek a historická venkovská zástavba. Ve vzdálenosti do 2	hygienické limity (nařízení vlády č. 272/2011 Sb., o ochraně zdraví před nepříznivými účinky hluku a vibrací) a současně podmínky v územním opatření, nemůže být povolen. Jedním z podkladů pro zpracování Z2 ÚRP byl dokument Akcelerační oblasti, předvýběr ploch k výstavbě VTE, Screening území ČR z hlediska ochrany krajinného rázu (Roman Bukáček, Simona Vondráčková, 2025). Při vymezování akceleračních oblastí byl krajinný ráz dále prověřován, a to s ohledem na hodnoty území. Vlivy na krajinný ráz pak byly dále vyhodnoceny v rámci VVURÚ, a to jak z hlediska navrhovaného souboru akceleračních oblastí jako celku, tak pro jednotlivá území v kartách akceleračních oblastí, které obsahují i mapy viditelnosti (Příloha SEA). Podmínky v územních opatřeních pak dále omezují barevné řešení doprovodných staveb a rozsah trvalých terénních úprav. Samotný způsob vymezení akceleračních oblastí na základě podkladů (biologická posouzení, mapy citlivosti ptáků vůči výstavbě VTE zpracované ČSO, území významná pro netopýry dle podkladů ČESON, biotopy zvláště chráněných druhů velkých savců a další) a nařízení vlády č. 507/2025 Sb. minimalizuje vliv na složky životního prostředí. Pro všechny akcelerační oblasti jsou současně pořizována územní opatření, která obsahují opatření stanovená na základě biologických posouzení. Tato opatření dále zmírňují negativní vlivy, které nebylo možné vyloučit vymezením akcelerační oblasti. Podmínky v územních opatřeních zahrnují ochranu prvků lokálního ÚSES a všech biokoridorů, ochranu biotopů, ZPF a PUPFL, dále povinnost biologického dozoru, monitoring mortality ptáků a netopýrů, detekční systémy a další podmínky specifické vzhledem ke konkrétní akcelerační oblasti. V souvisejících územních opatření jsou stanoveny podmínky, které zajišťují ochranu protierozních opatření, funkčních melioračních zařízení, vodních toků a ploch a rovněž omezující možné terénní úpravy. Vzhledem k charakteru a rozsahu potenciálních záměrů se při naplnění podmínek nepředpokládá realizace zpevněných ploch v takovém rozsahu, který by mohl významně ovlivnit vodní režim v rámci akceleračních oblastí. V souladu s požadavky vodního zákona se v rámci procesu povolování záměru bude vyjadřovat vodoprávní úřad. Významné ovlivnění mikroklimatu se u akceleračních oblastí pro VTE ani FVE nepředpokládá. Ochrana ZPF je řešena v souvisejících územních opatřeních. Podmínkami je zajištěno, že nebudou vznikat neobhospodařovatelné zbytkové zemědělské pozemky ani pozemky bez přístupu k veřejně přístupné pozemní komunikaci. Dále je v nich požadavek na upřednostní nižších tříd ochrany ZPF při realizaci záměrů OZE a je stanovena maximální plocha dlouhodobého nebo trvalého odnětí ZPF pro záměry OZE v celé

Poř. č.	Připomínkové místo	Číslo jednací	Článek	AO	Připomínka	Vyhodnocení
					km navazují kostel sv. Martina, radnice, sokolovna a další objekty utvářející obraz sídla. V širším území do 5 km a 15 km se pak prosazuje mimořádně bohatý soubor památek, včetně hradu Kokořín, hradu Houska, hradišť, kostelů, tvrzí, zámků a historických areálů. Rozhodující hodnotou je zde ochrana vnitřní scenérie Kokořínska a nerušených výhledů na Bezděz. Současně je třeba zachovat obraz Mšena a jeho historického jádra v krajině, včetně vazeb na příjezdové komunikace, turistické trasy a další frekventovaná místa, odkud se uplatňují ikonické pohledy na město i na širší krajinný rámec. Bezděz zde nepůsobí jen jako vzdálená dominanta, ale jako jeden z hlavních určujících prvků krajinné identity celého prostoru.“ Jak je možné, že všechny tyto vlivy jsou hodnoceny jako zanedbatelné, když přitom VTE budou představovat novou dominantu, která jednoznačně výrazně ovlivní krajinu, to není ve Změně č. 2 ani v územním opatření vysvětleno. Vliv VTE na krajinný ráz bude mít ještě další dopady – již napořád bude hodnota krajinného rázu snížena, takže bude možné do území umisťovat i další záměry, které by jinak kvůli ochraně krajinného rázu nebyly přípustné. Vlivy na zvířata VTE velmi silně ovlivňují jak ptáky a letouny, tak savce a hmyz, dokonce i obojživelníky aj. Vyhodnocení územního opatření AOV83 však všechny tyto vlivy zlehčuje. Vyhodnocení proto nelze považovat za dostatečné. V území, kde má být AOV vymezena, se nachází řada ptáků i letounů. Jejich úmrtí ale Změna č. 2 chápe jako integrální a v podstatě běžnou součást provozu VTE, se kterou je třeba se smířit a příliš ji neřešit. Ve vztahu k ptákům územní opatření neobsahuje žádná reálná a funkční kompenzační opatření. V podstatě jen počítá s tím, že pro ochranu ptáků bude použito „vhodné technické řešení“. Tím se zřejmě myslí odpuzovače, ale není vůbec vysvětleno, v jaké míře tyto odpuzovače zamezí střetům ptáků s lopatkami VTE. Jiným opatřením má být zařízení, které zastaví roztočený rotor, ale ani zde není blíže popsáno, jak přesně bude zajištěno, aby tento mechanismus byl skutečně funkční. Jde-li o letouny, pak je opatřením k jejich ochraně monitoring prováděný provozovatelem VTE. Takové opatření není vůbec schopno netopýry ochránit, ačkoliv právě netopýři jsou extrémně ohroženi VTE. Pro savce představují VTE především vizuální bariéru v území, čímž omezují jejich migraci, a vedle toho je nepříznivě ovlivňují hlukové dopady provozu VTE a vibrace. Kromě toho VTE mohou poškodit i jejich biotopy, neboť ovlivňují lokální klima a tím i ekosystémy. Odůvodnění Změny č. 2 ani územního opatření nevysvětluje, proč dostala AOV83 přednost před ochranou zvířat. Vlivy na vodní poměry a lokální klima Ve vyhodnocení vlivů Změny č. 2 ani územního opatření AOV83 není popsáno, jak byly hodnoceny vlivy VTE na spodní vody a celkově na vodní poměry a na jejich možné změny v důsledku výstavby a provozu VTE. V době, kdy se celá ČR potýká s extrémními suchy a vody je stále méně, je třeba tuto otázku brát velmi vážně a rozhodně nelze pouze stroze konstatovat, že VTE mají přednost, „protože mají prostě přednost“. Je totiž faktem, že VTE, zejména ty extrémně vysoké, mají železobetonové základy, které jsou schopny vodní poměry v krajině narušit. Pro VTE se také buduje infrastruktura, která také může narušit tok podzemní vody anebo snížit množství vody proudící do blízkých vodních toků nebo vodních zdrojů. Výstavba VTE také odstraňuje ochranné vrstvy půdy a podloží, čímž činí podzemní vodu pod nimi zranitelnější vůči znečištění z úniků nebo rozlitých látek z vozidel nebo zařízení použitých k jejich výstavbě a vůči únikům a látkám z turbín a související infrastruktury během provozu. Je také známo, že VTE velmi výrazně ovlivňují klima ve svém okolí (negativně). Jedná se především o dopady na teplotu zemského povrchu, fyzikálně-chemické vlastnosti půdy, rychlost větru, vlhkost a srážky. Větrné elektrárny na pevnině mají významný oteplovací vliv na teplotu zemského povrchu v noci. V důsledku zhoršování fyzikálně-chemických vlastností půdy dochází k vysušování lokalit	akcelerační oblasti. Souhlas s odnětím ze ZPF bude vydán v navazujícím řízení dle stavebního zákona.

Poř. č.	Připomínkové místo	Číslo jednací	Článek	AO	Připomínka	Vyhodnocení
					nacházejících se u VTE. Půdní vlhkost navíc ovlivňuje rovnováhu ekosystému, což ohrožuje ekologickou stabilitu krajiny a některé druhy zvířat. Z vyhodnocení územního opatření AOV83 ani Změny č. 2 jako celku ani z jejich odůvodnění není vůbec zřejmé, jak bylo s těmito fakty naloženo. Vlivy na zemědělský půdní fond Ve vyhodnocení územního opatření se uvádí: „Přítomnost ZPF převažuje v I. a II. třídě ochrany, nepatrné zábory také v III. až V. třídě ochrany. S ohledem na velmi nízký rozsah záborů ve vyšší třídě ochrany dále neřešeno. V případě VTE a doprovodných staveb (rozvoden, úložišť el. energie, komunikací apod.) v AO je zábor pro zajištění bezpečnosti hodnocen/považován za trvalý. Uplatnění AO nebude mít vliv na ekologické funkce půdy. Zábor půdy je s ohledem na relativně malou výměru a na rozlohu zemědělské půdy v AO a jejím okolí považován za mírně negativní vliv.“ Rozsah záborů je přitom následující: Podle názoru podatele nelze považovat trvalé zničení téměř 7,5 hektarů cenné půdy (tento odhad může být navíc podhodnocen) za něco, co není třeba řešit. Takové zdůvodnění záborů je bizarní a nedostačuje požadavkům v § 4 odst. 3 zákona č. 334/1992 Sb., o ochraně ZPF, kde se mj. uvádí, že zemědělskou půdu I. a II. třídy ochrany lze v územně plánovací dokumentaci určit k jinému než zemědělskému účelu nebo odejmout pouze v případech, kdy jiný veřejný zájem výrazně převažuje nad veřejným zájmem ochrany zemědělského půdního fondu. Podatel se ze Změny č. 2 ani územního opatření AOV83 a jejich odůvodnění nedozvěděl, jak bylo doloženo, že výrazně převažuje veřejný zájem na realizaci VTE nad zájmem na ochraně cenných částí ZPF. Nezjistil ani to, jak zábor ZPF přispěje k tomu, aby byly zmírněny dopady změny klimatu nebo aby byla zvýšena energetická soběstačnost ČR (a v jakém rozsahu se tak stane). Podatel také neví, proč není možné VTE realizovat jinde, kde by k záborům cenných půd nedošlo. Na uvedené otázky by měla Změna č. 2 odpovědět velmi přesně nebo akcelerační oblast nevymezovat a ponechat vše na územní plány a povolovací řízení, kde budou moci být zábory skutečně podrobně posouzeny a vyhodnoceny.	
8396.	Povolný David	MMR-45452-2026-81	99czt	AOV66	<u>Věc: Připomínka k návrhům Změny Č.2 Územního rozvojového plánu a územních opatření.</u> Vznáším připomínku k Návrhu změny č.2 územního rozvojového plánu, Vyhodnocení vlivů návrhu změny č.2 územního rozvojového plánu na udržitelný rozvoj území, Návrhů jednotlivých územních opatření k akceleračním oblastem vymezených v návrhu změny č. 2 územního rozvojového plánu ke stanovené akcelerační zóně **AOV 66 Radostín**: ○ **VTE** mají negativní vliv na pohodu bydlení, není provedeno zjištění a hodnocení vlivu hluku, světelných (stroboskopických) efektů ○ **akcelerační zóna** je stanovena na nejlepších pozemcích sloužících k zemědělskému hospodaření – vysoce chráněné půdy (I. a II třída ochrany) ○ **zóna znehodnotí ceny** nemovitostí ○ **zóna s VTE znehodnotí oblast** pro agroturistiku a cykloturistiku ○ **oblast bude nezajímavá** pro rekreaci a odpočinek **Nesouhlasím** s návrhem akcelerační **zóny AOV66 Radostín v katastrálním území Radostína nad Oslavou.**	**Akceptováno.** Akcelerační oblast AOV66 Radostín byla vypuštěna.

Poř. č.	Připomínkové místo	Číslo jednací	Článek	AO	Připomínka	Vyhodnocení
8397.	Kopečná Marie	MMR-45453-2026-81	I.1.b.2.	VTE	**PŘIPOMÍNKY K:** **I. návrhu Změny č. 2 Územního rozvojového plánu ČR (ÚRP ČR)** **II. Vyhodnocení vlivů návrhu Změny č. 2 ÚRP na udržitelný rozvoj území (SEA)** **III. návrhům jednotlivých územních opatření pro akcelerační oblasti (AO) vymezeným v návrhu Změny č. 2 ÚRP** Vážení, jako občanka ČR, žádám o okamžité zastavení všech větrných elektráren a o okamžité zastavení všech budoucích projektů na větrné elektrárny včetně navrhovaných akceleračních zón na území ČR. Žádám o dostavbu jaderných elektráren a o využívání naší vyrobené energii pro naši spotřebu v ČR. Žádám o vypovězení Lipské smlouvy. Žádám, aby energie přestala být předmětem zisku. Žádám o přirozenou inteligenci a o konec umělé inteligence-nesmyslné spotřeby energie. Žádám o okamžité nastudovaní přiložených dokumentů. Žádám o starání se a chránění zájmu lidí a jejich zdraví, o zdraví a dobrý život domácích i divokých zvířat, o zachování divoké přírody, o zachování zdravé zemědělské půdy, o zachování zdravé vody v krajině, nikoliv starání se jen a pouze o využití dotací z EU. Pokud i přes tyto informace dojde k pokračujícím krokům, žádám o vaše okamžité odstoupení a uvolnění vašich míst pro odborně kompetenční a lidsky zralé lidi. Jsem připravena bránit sebe, svoje děti, ostatní lidi, zvířata, přírodu, vzhled krajiny, tmu, ticho před větrnými elektrárnami a všechny, kdo mají prsty ve schvalování, prosazování, uzákonění těchto nesmyslných a neekologických elektráren, budu hnát k osobní, společenské, ekonomické zodpovědnosti a žádat o náhradu všeho, co by bylo dotčeno a poškozeno. Příloha: Dopady infrazvuku na zvířata, PFAS, znehodnocení zemědělské půdy, (ne)recyklace lopatek	**Neakceptováno.** Připomínka není vztažena na konkrétní akcelerační oblast navrhovanou v Změně č. 2 ÚRP, nýbrž má obecný charakter proti větrné energetice jako takové. Změna č. 2 ÚRP je nástrojem územního plánování pro vymezení akceleračních oblastí pro obnovitelné zdroje energie; politické rozhodnutí o rozvoji větrné energetiky patří do gestace příslušné legislativy a vládní politiky. Pokud by připomínka měla být posuzována v kontextu vymezovaných akceleračních oblastí, podotýkáme, že hodnocení vlivů na veřejné zdraví, včetně nízkofrekvenčního zvuku a ostatních faktorů, bylo provedeno na úrovni koncepce v rámci SEA/VVURÚ.
8398.	Oldřiška Soldánová	MMR-45454-2026-81	99bc 99bd	AOS3 AOS4	Tímto podávám připomínku k návrhu vymezení akceleračních oblasti pro fotovoltaické elektrárny (FVE) pro AOS3 Vrbka a AOS4 Karolin Na základě níže uvedených důvodů nesouhlasím s návrhem Změny č. 2 ÚRP ČR, Vyhodnocením vlivů návrhu Změny č. 2 ÚRP na udržitelný rozvoj území (SEA) ani s návrhy jednotlivých územních opatření pro akcelerační oblasti (AO) vymezenými v návrhu Změny č. 2 ÚRP. Veškeré níže uvedené připomínky se vztahují současně ke všem výše uvedeným projednávaným částem veřejné vyhlášky. NEDOSTATKY NÁVRHU: · návrh není dostatečně odůvodněn a chybí konkrétní podklady (zákon č. 500/2004 Sb.) · nebyly dostatečně posouzeny dopady na životní prostředí (zákon č. 100/2001 Sb.) · hrozí narušeni krajiny a přírody (zákon č. 114/1992 Sb.) · návrh nerespektuje dostatečně ochranu hodnot území a kvalitu bydlení (zákon č. 283/2021 Sb.) · nebyly dostatečně posouzeny jiné varianty řešení, zejména využití brownfieldů, střech a areálů již zastavěných či narušených ploch · návrh neobsahuje dostatečně konkrétní údaje o skutečném rozsahu záboru území, umístěni panelů, trafostanic, kabelových tras, oplocení a obslužných komunikaci · návrh řeší možné problémy až dodatečně v navazujících řízeních, místo aby jim předcházel již na úrovni ÚRP · nejsou dostatečně vyhodnoceny kumulativní dopady více záměrů v území · není přesvědčivě doloženo, proč mají být pro NE využívány plochy ve volné krajině namísto přednostního využiti ploch již zastavěných nebo jinak znehodnocených A - PŘÍRODA, KRAJINA A ŽIVOTNÍ PROSTŘEDÍ 1. Nedostatečné posouzeni vlivů na životní prostředí · výskyt chráněných druhů živočichů a rostlin nebyl dostatečně prověřen · může dojit k zásahu do biotopů, hnízdních a potravních lokalit ptáků,	**Neakceptováno.** Vymezení akceleračních oblastí proběhlo na základě biologického posouzení konkrétního navrhovaného území podle § 11 odst. 3 resp. 4 ZOZE, jehož výsledky spolu s výsledky vyhodnocení vlivů na životní prostředí (SEA/VVURÚ, Příloha 5 k Z2 ÚRP) byly zapracovány do návrhu Změny č. 2 ÚRP; oblasti, u nichž autorizované osoby identifikovaly významné negativní nebo kumulativní vlivy, byly ze Z2 ÚRP vyloučeny (odůvodnění Z2 ÚRP, odst. 32). Zpracování VVURÚ odpovídá obsahem i strukturou požadavkům přílohy č. 4 stavebního zákona; jde o hodnocení na úrovni koncepce, nikoli na úrovni konkrétních záměrů, a tomu odpovídá i míra podrobnosti použitých podkladů. Akcelerační oblasti v souladu s ZOZE a nařízením vlády č. 507/2025 Sb. nelze vymezovat na území lokalit soustavy Natura 2000. Vyhodnocení vlivů na lokality soustavy Natura 2000 bylo provedeno jako součást VVURÚ v souladu s § 45i zákona č. 114/1992 Sb. a odpovídá požadavkům čl. 6 směrnice o stanovištích.

Poř. č.	Připomínkové místo	Číslo jednací	Článek	AO	Připomínka	Vyhodnocení
					drobných savců, plazů a opylovačů · oploceni a rozsáhlé areály FVE mohou vytvářet migrační bariéry a fragmentovat krajinu · hrozí zásah do prvků ÚSES, významných krajinných prvků a dalších ekologicky cenných území · návrh může vést k zásadní změně krajinného rázu a k industrializaci volné krajiny · nebyl dostatečně posouzen vizuální dopad rozsáhlých souvislých ploch panelů v krajině · chybí dostatečné posouzeni rizika odrazů a oslněni 2. Nedostatečné posouzení vlivů na vodu a klima · hrozí narušení vsakování vody do půdy a změna odtokových poměrů. · může dojit ke zhoršeni retenční schopnosti krajiny a ke zvýšeni povrchového odtoku · nejsou dostatečně řešeny možné dopady na erozi půdy · chybí dostatečné posouzeni vlivu na mikroklima a lokální vodní režim · není dostatečně vyhodnocen dopad pravidelné údržby areálu na půdu, vegetaci a vodní poměry 3. Zemědělská půda · dochází k záboru a znehodnoceni kvalitní zemědělské půdy, kterou obhospodařuje zemědělský podnik Kvasicko, a.s. · může dojit k zásahu do půd I. a II. třídy ochrany · hrozí dlouhodobé omezení zemědělského využiti území · může dojit ke zhutnění půdy, zvýšení eroze a fragmentaci pozemků · není dostatečně vyjasněn stav a možné poškozeni meliorací a odvodňovacích systémů B - ZÁSAHY DOJIŽ ZREALIZOVANÝCH ČI PLÁNOVANÝCH PROJEKTŮ · sakrální stavba - Křiž Sv. Josefa na parcele č. 2254 v k. ú. Vrbka u Sulimova · naučná stezka - Stezky severními Chřiby STEZKY SEVERNÍMI CHŘIBY (síť místních turistických tras), realizováno za podpory SZIF v roce 2024. Značená turistická stezka katastrálními územími obci Bařice, Karolin, Lubná, Vrbka. · projekt Státního pozemkového úřadu - SVODNÝ PŘÍKOP V-SP2, V-SP3, HPC V-CA, V-ČS, L-C4 a LBK 98 Část v k.ú. Vrbka u Sulimova a Lubná u Kroměříže - Rozhodnutí povoleni stavby vydané 28.11.2025. C - NEDOSTATEČNÉ POSOUZENÍ VLIVŮ NA OBYVATELE · není dostatečně posouzen dopad na kvalitu bydlení a charakter sídel · není dostatečně vyhodnocen vliv na krajinný obraz a pohledové vztahy v území · není dostatečně řešeno možné oslnění obyvatel a uživatelů komunikaci odrazy od panelů · není dostatečně vysvětlen způsob stanoveni vzdálenosti od obytné zástavby · nebyly dostatečně posouzeny dopady na hodnotu nemovitosti a kvalitu života obyvatel " nejsou dostatečně vyhodnoceny dopady dopravy, prašnosti a stavební činnosti v průběhu realizace " nejsou dostatečně posouzeny možné hlukové dopady souvisejících technologií, zejména trafostanic, měničů a technického zázemí D. TECHNICKÁ A BEZPEČNOSTNÍ RIZIKA 1. Nedostatečnost navržených zrMrňujIcIch opatření · navržená opatření pouze částečně zmirňuji dopady, ale neřeší samotný střet · řada opatření je formulována neurčitě a bez jasné kontroly jejich plněni " významné problémy jsou odkládány až do navazujIcIch řízeni · není zřejmé, jak bude zajištěna kontrola plněni podmínek v průběhu celé životnosti záměru 2. Technická a bezpečnostní rizika " nejsou dostatečně posouzena požární rizika spojená s fotovoltaickými panely, elektroinstdací, měniči a trafostanicemi · není dostatečně vyhodnocen způsob zásahu složek IZS v případě požáru nebo jiné havárie · hrozí poškozeni panelů a technologických částí vlivem extrémního počasí (vÍtr, kroupy, přívalové srážký), tím ke znečištěni půdy v bezprostřední blízkosti v AO · nejsou dostatečně posouzeny dopady případných havárii na půdu, vodu a okolní území · není dostatečně řešen vliv kabelových tras, trafostanic a související infrastruktury · není dostatečně posouzeno riziko oslněni a vizuální distrakce řidičů Není jasně stanoveno, kdo ponese odpovědnost za případné škody na zdraví, majetku a životním prostředí. SPECIFIKACE A STŘETY V AOS3 VRBKA a AOS4 Karolín Akcelerační oblast: AOS3 Vrbka, AOS4 Karolín Kraj: zlínský Uvedená akcelerační oblast vykazuje následujicí možné střety a rizika: · konkrétní dopady na místní krajinu a charakter území · možné střety s ochranou přírody a krajiny · možné zásahy do života obyvatel a kvality bydlení · možné kumulativní dopady s dalšími plánovanými záměry · nedostatečné místní podklady a vyhodnoceni · nevhodné využiti kvalitní zemědělské půdy pro rozsáhlý energetický areál · možné dopady souvisejících technických staveb a přípojek na okolní území požaduji důsledné přehodnoceni navržené akcelerační oblasti a její vyloučení z návrhu Změny L 2 ÚRP z důvodu rozpor se zákony a právními předpisy ČR a EU Návrh je v rozporu zejména s: · zákonem č. 500/2004 Sb., správní řád · zákonem č. 100/2001 Sb., o posuzování vlivů na Životní prostředí (EIA) · zákonem č. 114/1992 Sb., o ochraně přírody a krajiny · zákonem č. 334/1992 Sb., o ochraně zemědělského půdního fondu · zákonem č. 283/2021 Sb., stavební zákon · podmínkami	Samotný způsob vymezení akceleračních oblastí na základě podkladů (biologická posouzení, mapy citlivosti ptáků, území významná pro netopýry dle podkladů ČESON, biotopy zvláště chráněných druhů velkých savců a další) a nařízení vlády č. 507/2025 Sb. minimalizuje vliv na složky životního prostředí. Pro všechny akcelerační oblasti jsou současně pořizována územní opatření, která obsahují opatření stanovená na základě biologických posouzení. Tato opatření dále zmírňují negativní vlivy, které nebylo možné vyloučit vymezením akcelerační oblasti. Podmínky v územních opatřeních zahrnují ochranu prvků lokálního ÚSES a všech biokoridorů, ochranu biotopů, ZPF a PUPFL, dále povinnost biologického dozoru, monitoring mortality ptáků a netopýrů, detekční systémy a další podmínky specifické vzhledem ke konkrétní akcelerační oblasti. Jedním z podkladů pro zpracování Z2 ÚRP byl dokument Akcelerační oblasti, předvýběr ploch k výstavbě VTE, Screening území ČR z hlediska ochrany krajinného rázu (Roman Bukáček, Simona Vondráčková, 2025). Při vymezování akceleračních oblastí byl krajinný ráz dále prověřován, a to s ohledem na hodnoty území. Vlivy na krajinný ráz pak byly dále vyhodnoceny v rámci VVURÚ, a to jak z hlediska navrhovaného souboru akceleračních oblastí jako celku, tak pro jednotlivá území v kartách akceleračních oblastí, které obsahují i mapy viditelnosti (Příloha SEA). Podmínky v územních opatřeních pak dále omezují barevné řešení doprovodných staveb a rozsah trvalých terénních úprav. Akcelerační oblasti jsou vymezovány přednostně v lokalitách s nižší krajinnou a rekreační hodnotou. V rámci zachování prostupnosti území a turistických tras byly do územních opatření doplněny příslušné podmínky. Při vymezování akceleračních oblastí byly zohledněny požadavky nařízení vlády č. 507/2025 Sb. Územní opatření stanoví podmínky zajišťující ochranu zemědělského hospodaření v akceleračních oblastech. Ustanovení § 4 odst. 3 ZOZE ve spojení s čl. 15c směrnice RED III stanoví typová území, která mají být při vymezování akceleračních oblastí upřednostněna; tato ustanovení nevylučují vymezení akcelerační oblasti na jiných plochách. Vymezení akceleračních oblastí výhradně na degradovaných nebo brownfieldových plochách nebylo s ohledem na prostorové nároky technologie fotovoltaických elektráren proveditelné. Variantní řešení nejsou relevantním územně plánovacím nástrojem pro vymezování lokalit pro OZE.

Poř. č.	Připomínkové místo	Číslo jednací	Článek	AO	Připomínka	Vyhodnocení
					směrnice EU RED III, zejména pokud jde o nevhodně zvolenou lokalitu a nevyřešené dopady · principem předběžné opatrnosti dle ČI. 191 SFEU · právem na příznivé životní prostředí dle ČI. 35 Listiny základních práv a svobod · právem na ochranu zdraví dle ČI. 31 Listiny základních práv a svobod · právem na ochranu vlastnictví dle ČI. 11 Listiny základních práv a svobod Ostatní Do uvedené oblasti mohou zasahovat: · prvky ÚSES, migrační trasy živočichů, chráněná území, evropsky významné lokality (EVL), soustava Natura 2000, významné krajinné prvky, kvalitní zemědělská p(jda obhospodařovaná ZP Kvasicko, a.s., vodní zdroje, krajinný ráz, kulturní a historické hodnoty území, ochranná pásma národních kulturních památek, ochranná pásma UNESCO Navržená akcelerační oblast může mít zásadní střety s přírodou, krajinou, vodou, zemědělskou půdou i kvalitou života obyvatel. Tyto problémy nejsou dostatečně vyřešeny, ale pouze částečně zmirňovány. Návrh nemá dostatečné podklady, neřeší přesvědčivě varianty řešení a nedostatečně hodnotí kumulativní dopady. Z uvedených důvodů požaduji vyloučení uvedené akcelerační oblasti z návrhu Změny č. 2 ÚRP.	
8399.	Žák Martin	MMR-45456-2026-81	99czzm	AOV89	Vážená paní, vážený pane, jako občan obce Nová Ves nad Popelkou, v jejímž katastrálním obvodu je navrhována akcelerační zóna AOV89 Vlčí Dola, podávám tyto připomínky k návrhu změny č. 2 územního rozvojového plánu, k vyhodnocení vlivů návrhu změny č. 2 územního rozvojového plánu na udržitelný rozvoj území a k návrhům jednotlivých územních opatření k akceleračním oblastem vymezeným v návrhu č. 2 územního rozvojového plánu: 1. Krajinný ráz V celém Podkrkonoší je plánováno celkem 7 akceleračních oblastí (AOV88, AOV89, AOV90, AOV91, AOV95, AOV104, AOV105). Z odůvodnění navrhované změny ani z posouzení vlivů návrhu změny č. 2 ÚRP není zřejmé, zda se navrhovatel zabýval kumulativním vlivem na krajinný ráz. Člověk s představivostí si zajisté dokáže představit, jak takový krajinný ráz při výstavbě všech plánovaných VTE v maximální výšce ve všech sedmi oblastech bude vypadat. Nelze již hovořit o málo významném narušení krajinných výhledů. A to se bavíme o krajině u nejvýznamnějšího národního parku České republiky Krkonoše. Přitom právě z důvodu významné ovlivnění krajinného rázu širšího území a ovlivnění přírodně a krajinářsky hodnotné krajiny s významnými horizonty, součást cenného obrazu Šumavy, byla v rámci vyhodnocení vlivů návrhu změny č. 2 ÚRP na udržitelný rozvoj území v části 1, Vyhodnocení vlivů na životní prostředí, vyloučena oblast AOV81 Strážov. V odůvodnění změny č. 2 ÚRP v bodu 115 (AOV89 Vlčí Dola) je uvedeno, že z hlediska ochrany krajinného rázu není oblast významně narušující, vlivy na MPZ Lomnici nad Popelkou jsou částečně eliminovány v rámci územního opatření. Toto stručné odůvodnění nijak nezdůvodňuje, jak k tomuto závěru bylo dospěno. Kdo a na základě čeho „rozhodl“, že z hlediska ochrany krajinného rázu není oblast významně narušující. Navíc se nezabýval kumulativními vlivy s ostatními třemi AOV v blízkosti AOV89. Osobně jsem zkusil si výhledy na krajinný ráz nafotit a doplnit o VTE v přiměřeném poměru v případě instalace maximálně 10 plánovaných VTE o maximální výšce 200 m po vršek vrtule. Fotografie přikládám k vyjádření. Na první pohled nelze hovořit o tom, že by oblast krajinný ráz nenarušovala významně. Naopak je zcela evidentní, že krajinný ráz by byl instalací VTE zcela zničen a znehodnocen, a to významně, a s ohledem na sousední AOV88, AOV104 a AOV105 ještě významněji. A to jsem neměl čas si tento pokus udělat z výhledů z NP Krkonoše do údolí Podkrkonoší. Udělali si tento pokus zpracovatelé změny č. 2 ÚRP, zejména při vyhodnocení vlivů na krajinný ráz? Stejně tak v příloze 5 návrhu změny č. 2 ÚRP - SEA, příloha 2, Hodnocení VTE je v tabulce pro AOV 89 u Krajinného rázu uvedeno: „Z analýzy viditelnosti vyplývá, že hodnocené území se vyznačuje vysokou koncentrací kulturně-historických hodnot v krajině Krkonošského podhůří a současně významnými dálkovými pohledy na Krkonoše... Krajina je zde charakterizována harmonickým uspořádáním drobných lokálních hodnot a významnými pohledovými vazbami k masivu Krkonoš i k prostoru NP Krkonoše. Současně je nutné chránit vnitřní scenérii sídel, zejména obraz Lomnice nad Popelkou a jejího	**Akceptováno.** Akcelerační oblast AOV89 Vlčí Dola byla vypuštěna.

Poř. č.	Připomínkové místo	Číslo jednací	Článek	AO	Připomínka	Vyhodnocení
					historického jádra, a respektovat horizonty, které utvářejí celkový rámec této části krajiny. Významnou roli hraje také vrcholová partie Císařovy hůrky, jejíž narušení by se promítlo do širšího obrazu území. Větrné elektrárny by zde mohly narušit jak dálkové výhledy na Krkonoše, tak obraz kostela a vnitřní scenérii sídla, zejména v prostoru Lomnice nad Popelkou. Případné umístění je proto možné jen při respektování vrcholových partií, horizontů a při konfiguraci záměru tak, aby se větrné elektrárny neuplatňovaly v historické a městské scenérii. S ohledem na tato opatření lze vyhodnotit vliv jako potenciálně mírně negativní." Z odůvodnění SEA přitom není vůbec zřejmé, jak se došlo k závěru „mírně negativní", když (jak uvádím výš) jde o velmi negativní dopad na krajinný ráz a krajinné scenérie (viz přiložené fotografie). Z odůvodnění návrhu změny č. 2 ÚRP pak není zřejmé, jak se s těmito (ač dle SEA zprávy mírně) negativními vlivy na krajinnou scenérií navrhovatel vypořádal. Jak k dospěl k závěru, že nedojde k vysoce negativnímu znehodnocení krajinné scenérie Podkrkonoší. Zásadní nedostatek tedy spatřuji v nedostatečném zhodnocení a zdůvodnění významnosti zásahu do krajinného rázu území v regionální i nadregionální šíři, zejména s ohledem na blízký NP Krkonoše a výhledy jak na národní park, tak z něj. Navrhovatel nedostatečně prošetřil vlivy jednotlivých zón i v jejich kumulativním efektu na krajinné scenérie a své závěry nedostatečně a chybně zdůvodnil. 2. Zemědělský půdní fond Podle návrhu by v AOV89 došlo i k záboru zemědělského půdního fondu v rozsahu 1,69 ha, z toho 0,34 ha v I. třídě ochrany a 0,01 v II. třídě ochrany. Ničení zemědělské půdy, obzvláště v I. a II. třídě ochrany zemědělského půdního fondu, je nepřijatelné, o to více v době, kdy EU cílí k ochraně zemědělské půdy a vysokými zemědělskými dotacemi brání jejich erozi (větrné i vodní), podporuje její ochranu (remízky, aleje, volné pruhy apod.) a snaží se zamezit její zástavbě (podpora využívání brownfieldů a již zničených zemědělských ploch). Návrh AOV89 jde proti snaze chránit zemědělskou půdu. Čisté energie z větrníků se nenajíme. Jen kvalitní zemědělská půda nám může dát stravu k životu, a proto je naší povinností dnes chránit doslova každý metr kvalitní zemědělské půdy, zejména pro naše potomky, neboť výnosnost půdy kvůli intenzifikaci zemědělství stále klesá, a proto bude na obživu stejného počtu lidí potřeba více ploch. Nelze proto zastavovat čistou zemědělskou půdu větrníky. 3. Vliv na život v obci VTE mají stát ve vzdálenosti až 500 m od obydlených budov. Taková blízkost možná naplňuje normy, ale z hlediska lidského života jde o naprosté znehodnocení dosavadního života obyvatel dotčených obcí. Oblast Nové Vsi nad Popelkou a okolí je zvukově „čistá", není zde žádná významná dopravní komunikace, ani žádný jiný zdroj pravidelného, silnějšího hluku. Avšak postaveném 10 VTE o výšce 200 m po vršek lopatek by znehodnotilo „ticho podkrkonoší", které v oblasti panuje, ač třeba méně výrazným, ale přesto hlukem, který by obyvatelé neustále slyšeli. Nemohu argumentovat zdravotními dopady, neboť k tomu nemám studie, ale obávám se i zdravotních dopadů neustálého hluku a případného blikání výstražných světel VTE. Následné měření a vyhodnocení těchto důsledků považuji za nesmyslné. Takové důsledky mají být vyloučeny předem, obzvláště, pokud by stavbou a následným zastavením provozu byla zbytečně znehodnocena zemědělská půda a krajinný ráz oblasti. 4. Omezení správného vyhodnocení vlivu staveb na životní prostředí Akcelerační zóny mají urychlit výstavbu VTE, přičemž investor by nemusel dělat řádné posudek vlivu stavby na životní prostředí a podstoupit „klasické" povolovací řízení. To považuji za zásadní nedostatek celé koncepce akceleračních zón. Není zde důvod a navrhovatel to ani uspokojivě nezdůvodnil, proč by neměl investor podstoupit klasické povolovací řízení, a to za situace, kdy navrhovatel „místo" investora neprovedl řádné posouzení staveb na životní prostředí. Z hlediska ochrany životního prostředí je nepřijatelné, aby v určitých oblastech České republiky nemuseli investoři dokládat vliv staveb na životní prostředí. Otevírá to nerovnost investorů v akceleračních oblastech a mimo ně. Každopádně životní prostředí se vyvíjí a posouzení vlivu VTE na životní prostředí (ať už ho provedl navrhovatel v jakékoliv kvalitě a úrovni) v AOV89 v rámci změny č. 2 ÚRP nemůže obstát po několika letech, až se případný investor rozhodne v AOV stavět. Situace ohledně ptactva, netopýrů, vodních poměrů,	

Poř. č.	Připomínkové místo	Číslo jednací	Článek	AO	Připomínka	Vyhodnocení
					obyvatel apod. může být již zcela jiná. Nespatřuji proto důvod, aby v rámci akcelerační oblasti nemusel investor podstupovat klasické povolovací řízení obsahující i zprávu o posouzení vlivu stavby na životní prostředí. Ze všech výše uvedených důvodů proto navrhuji, aby oblast AOV89 Vlčí Dola byla z plánovaných akceleračních zón bez náhrady vyjmuta. Dále navrhuji, aby z důvodu významné ovlivnění krajinného rázu širšího území a ovlivnění přírodně a krajinářsky hodnotné krajiny s významnými horizonty, součást cenného obrazu Krkonoš, s ohledem na kumulativní vliv jednotlivých zón ve svém součtu na krajinný ráz Podkrkonoší, byly rovněž oblasti AOV88, AOV 104 a AOV105 vyjmuty z plánovaných akceleračních zón. Ze stejného důvodu i další skupina akceleračních oblastí v Podkrkonoší, a to AOV90, AOV91, AOV95. Příloha: • fotografie krajinných scenérií na oblast AOV89 Vlčí Dola v pohledu směrem na Krkonoše (3 fotografie)	
8400.	Polašková Marcela	MMR-45457-2026-81	99czj 99czk	AOV56 AOV57	Na základě níže uvedených důvodů nesouhlasím s tímto návrhem změny č. 2 ÚRP ČR, který se týká vymezeni akceleračních oblastí pro výrobu energie z obnovitelných zdrojů. Uvádím základní důvody: I) Nedostatky návrhu · návrh není dostatečně odůvodněn a chybí konkrétní podklady (zákon č. 500/2004 Sb.) · nebyly dostatečně posouzeny dopady na životní prostředí (zákon č. 100/2001 Sb.) · hrozí narušení krajiny a přírody (zákon č. 114/1992 Sb.) · návrh nerespektuje ochranu hodnot území a kvalitu bydlení (zákon č. 283/2021 Sb.) · nebyly posouzeny jiné varianty řešeni, zejména využiti brownfieldů (opuštěných a již narušených ploch) a návrh tak neodůvodněně zasahuje do volné krajiny · vychází pouze z expertních odhadů (počet věži, výkon, rozmístění) · návrh řeší problémy až dodatečně, místo aby jim předešel · nejsou dostatečně vyhodnoceny kumulativní dopady více záměrů v území 2) Příroda a krajina · výskyt chráněných druhů (ptáci, netopýři) a zásah do migračních tras · narušení prvků ÚSES (biokoridory) · zásadní změna krajiny a její industrializace · dominantní stavby (až cca 250 m vysoké) viditelné na velké vzdálenosti · chybí posouzeni nočního osvětleni · nedostatečně řešen kumulativní vliv více větrných elektráren 3) Voda a klima · narušení vsakování vody do půdy a změna odtokových poměrů · zhoršení schopnosti krajiny zadržovat vodu a riziko vysychání krajiny · nedostatečné odstupy od vodních toků · chybí posouzeni vlivu na mikroklima 4) Zemědělská půda · zábor a znehodnoceni kvalitní půdy · možné zásahy do půd I. a ||. třídy ochrany (nejcennější půdy) · zhutněni půdy a zvýšení eroze a rozděleni (fragmentace) pozemků · nejasný stav a poškozeni melioraci 1 5) Dopady na obyvatele · hluk a jeho dlouhodobý vliv · blikání stínů (stroboskopický efekt) · změna charakteru bydlení · pokles hodnoty nemovitosti · není dostatečně vysvětleno, jak byla stanovena vzdálenost od obytné zástavby 6) Technická a bezpečnostní rizika · odlet ledu z rotorů v zimě · zásah bleskem · požáry zařízení (obtížně zvládnutelné zásahy) · pád části konstrukce · únik provozních kapalin · šířeni požáru do krajiny · kontaminace půdy a vody Není jasné, kdo nese odpovědnost za škody na zdraví a majetku. 7) Kumulace vlivů · sčítáni hluku, zásahů do krajiny a vizuální zátěže · dopady více elektráren nejsou vyhodnoceny společně · výsledný dopad na životní prostředí i lidi může být výrazně vyšší 8) Rozpor se zákony ČR a EU · správní řád (zákon č. 500/2004 Sb.) ochrana přírody (zákon č. 114/1992 Sb.) · EIA (zákon č. 100/2001 Sb.) · ochrana půdy (zákon č. 334/1992 Sb.) · stavební zákon (zákon č. 283/2021 Sb.) · nesplněni podmínek směrnice EU RED III (nevhodně zvolená lokalita, nevyřešené dopady) · návrh může zasahovat do práva na příznivé životní prostředí a ochranu zdraví podle Listiny základních lidských práv a svobod (či. 31, či. 35, či. 11) · porušení principu předběžné opatrnosti (ČI. 191 SFEU), návrh je předkládán bez dostatečných podkladů a při existenci důvodných pochybností o jeho dopadech Navržená oblast má zásadní střety s přírodou, krajinou, vodou i životem obyvatel. Tyto problémy nejsou odstraněny, pouze částečně zmiňovány.	**Akceptováno částečně.** Akcelerační oblast AOV56 Vrabčiny byla zmenšena. Akcelerační oblasti byly vymezeny na celostátní úrovni v Z2 ÚRP na základě Zadání Z2 ÚRP schváleného Vládou ČR. Vymezení akceleračních oblastí proběhlo na základě biologického posouzení konkrétních území podle § 11 odst. 3 resp. 4 ZOZE, jehož výsledky spolu s výsledky vyhodnocení vlivů na životní prostředí (SEA, Příloha č. 5 k odůvodnění Z2 ÚRP) byly zapracovány do návrhu Z2 ÚRP. Návrh Z2 ÚRP a jeho odůvodnění, návrh souvisejících územních opatření a jejich odůvodnění obsahují náležitosti v souladu s příslušnými právními předpisy, včetně správního řádu, stavebního zákona a dalších. Zpracování VVURÚ odpovídá obsahem i strukturou požadavkům obsaženým v příloze č. 4 stavebního zákona, včetně posouzení kumulativních a synergických vlivů, vlivů na zdraví a hodnocení nulové varianty (platné znění ÚRP) vůči variantě navrhované (Z2 ÚRP). Zadání Z2 ÚRP schválené Vládou ČR nepožadovalo jiná variantní řešení. Ustanovení § 4 odst. 3 ZOZE a čl. 15c směrnice RED III sice upřednostňují brownfieldy a degradované plochy, avšak nevylučují vymezení akcelerační oblasti na jiných pozemcích. Vymezení výhradně na degradovaných plochách nebylo s ohledem na prostorové nároky technologie větrných elektráren proveditelné. Samotný způsob vymezení akceleračních oblastí na základě podkladů (biologická posouzení, mapy citlivosti ptáků vůči výstavbě VTE zpracované ČSO, území významná pro netopýry dle podkladů ČESON, biotopy zvláště chráněných druhů velkých savců a další) a nařízení vlády č. 507/2025 Sb. minimalizuje vliv na složky životního prostředí. Pro všechny akcelerační oblasti jsou současně pořizována územní opatření, která obsahují opatření stanovená na základě biologických posouzení. Tato opatření dále zmírňují negativní vlivy, které nebylo možné vyloučit vymezením akcelerační oblasti. Podmínky v územních

Poř. č.	Připomínkové místo	Číslo jednací	Článek	AO	Připomínka	Vyhodnocení
					Návrh nemá dostatečné podklady, neřeší varianty a nehodnotí kumulativní dopady, proto požaduji vyloučeni akcelerační oblasti z návrhu.	opatřeních zahrnují ochranu prvků lokálního ÚSES a všech biokoridorů, ochranu biotopů, ZPF a PUPFL, dále povinnost biologického dozoru, monitoring mortality ptáků a netopýrů, detekční systémy a další podmínky specifické vzhledem ke konkrétní akcelerační oblasti. Jedním z podkladů pro zpracování Z2 ÚRP byl dokument Akcelerační oblasti, předvýběr ploch k výstavbě VTE, Screening území ČR z hlediska ochrany krajinného rázu (Roman Bukáček, Simona Vondráčková, 2025). Při vymezování akceleračních oblastí byl krajinný ráz dále prověřován, a to s ohledem na hodnoty území. Vlivy na krajinný ráz pak byly dále vyhodnoceny v rámci VVURÚ, a to jak z hlediska navrhovaného souboru akceleračních oblastí jako celku, tak pro jednotlivá území v kartách akceleračních oblastí, které obsahují i mapy viditelnosti (Příloha SEA). Podmínky v územních opatřeních pak dále omezují barevné řešení doprovodných staveb a rozsah trvalých terénních úprav. V souvisejících územních opatření jsou stanoveny podmínky, které zajišťují ochranu protierozních opatření, funkčních melioračních zařízení, vodních toků a ploch a rovněž omezující možné terénní úpravy. Vzhledem k charakteru a rozsahu potenciálních záměrů se při naplnění podmínek nepředpokládá realizace zpevněných ploch v takovém rozsahu, který by mohl významně ovlivnit vodní režim v rámci akceleračních oblastí. V souladu s požadavky vodního zákona se v rámci procesu povolování záměru bude vyjadřovat vodoprávní úřad. Významné ovlivnění mikroklimatu se u akceleračních oblastí pro VTE ani FVE nepředpokládá. Ochrana ZPF je řešena v souvisejících územních opatřeních. Podmínkami je zajištěno, že nebudou vznikat neobhospodařovatelné zbytkové zemědělské pozemky ani pozemky bez přístupu k veřejně přístupné pozemní komunikaci. Dále je v nich požadavek na upřednostní nižších tříd ochrany ZPF při realizaci záměrů OZE a je stanovena maximální plocha dlouhodobého nebo trvalého odnětí ZPF pro záměry OZE v celé akcelerační oblasti. Souhlas s odnětím ze ZPF bude vydán v navazujícím řízení dle stavebního zákona. Při vymezení akceleračních oblastí nelze předjímat konkrétní technické parametry či přesné umístění záměrů OZE. Obavy z negativních vlivů hluku a stroboskopického efektu řeší podmínky stanovené ve všech územních opatřeních pro akcelerační oblasti pro VTE, které ukládají zpracování hlukové studie, studie působení stroboskopického efektu, včetně minimalizace shadow flicker efektu, a také omezují světelné zatížení. Akcelerační oblasti pro VTE byly vymezeny s odstupem alespoň 500 m od obytné zástavby s ohledem na snížení rizik pro obyvatele. V případě, že by záměr nesplňoval zákonné hygienické limity (nařízení vlády č. 272/2011 Sb., o ochraně zdraví před nepříznivými účinky hluku a vibrací) a další požadavky vyplývající

Poř. č.	Připomínkové místo	Číslo jednací	Článek	AO	Připomínka	Vyhodnocení
						z příslušných právních předpisů (např. požární bezpečnost) a současně podmínky v územním opatření, nemůže být povolen. Odpovědnost za škody má provozovatel větrné elektrárny, který odpovídá za její technický stav a bezpečnost provozu podle občanského zákoníku (zákon č. 89/2012 Sb.). Vymezení akcelerační oblasti v ÚRP nezakládá možnost vyvlastnění ani právo na výstavbu VTE a nevylučuje jiné využití území. Nebylo prokázáno, že by instalace VTE měla významný negativní vliv na cenu nemovitostí či provádění investic. Lokální dopady na cenu nemovitostí konkrétních záměrů nelze posuzovat na koncepční úrovni při vymezování akceleračních oblastí v ÚRP. Návrh Změny č. 2 ÚRP byl připraven v souladu s platnou legislativou ČR a EU, včetně správního řádu, stavebního zákona, zákona č. 249/2025 Sb. (ZOZE) zákona č. 114/1992 Sb. (ZOPK), směrnice RED III, směrnice o ochraně volně žijících ptáků a směrnice o stanovištích. Vymezení akceleračních oblastí a podmínky v územních opatřeních jsou stanoveny na základě zákona a v jeho mezích. Dopad na veřejné zájmy byl posouzen VVURÚ.
8401.	Doležalová Drahomíra	MMR-45458-2026-81	99czt	AOV66	<u>Věc: Připomínka k návrhům Změny Č.2 Územního rozvojového plánu a územních opatření.</u> Vznáším připomínku k Návrhu změny č.2 územního rozvojového plánu, Vyhodnocení vlivů návrhu změny č.2 územního rozvojového plánu na udržitelný rozvoj území, Návrhů jednotlivých územních opatření k akceleračním oblastem vymezených v návrhu změny č. 2 územního rozvojového plánu ke stanovené akcelerační zóně **AOV 66 Radostín**: ○ **VTE** mají negativní vliv na pohodu bydlení, není provedeno zjištění a hodnocení vlivu hluku, světelných (stroboskopických) efektů ○ **akcelerační zóna** je stanovena na nejlepších pozemcích sloužících k zemědělskému hospodaření – vysoce chráněné půdy (I. a II třída ochrany) ○ **zóna znehodnotí ceny** nemovitostí ○ **zóna s VTE znehodnotí oblast** pro agroturistiku a cykloturistiku ○ **oblast bude nezajímavá** pro rekreaci a odpočinek **Nesouhlasím** s návrhem akcelerační **zóny AOV66 Radostín v katastrálním území Radostína nad Oslavou.**	**Akceptováno.** Akcelerační oblast AOV66 Radostín byla vypuštěna.

Poř. č.	Připomínkové místo	Číslo jednací	Článek	AO	Připomínka	Vyhodnocení
8402.	Lucie Vítková	MMR-45459-2026-81	99czj 99czk	AOV56 AOV57	**Připomínka k návrhu Změny č. 2 Územního rozvojového plánu a k Vyhodnocení vlivů návrhu na udržitelný rozvoj území (SEA / strategické posouzení vlivů na životní prostředí)** Ministerstvo pro místní rozvoj Centrální podatelna MMR 81 Ev. č.: E47474/26/MMR Došlo: 1.8.2026 Číslo jednací: Ministerstvo pro místní rozvoj Odbor územního plánování Staroměstské náměstí 6 110 00 Praha 1 **Věc: Připomínka k návrhu Změny č. 2 Územního rozvojového plánu a k Vyhodnocení vlivů na udržitelný rozvoj území v části vymezení akceleračních oblastí pro větrné elektrárny (AOV56 Vrabčiny a AOV57 Bílá Skála)** jméno a příjmení: LUCIE VÍTKOVÁ datum narození: 10. 4. 1994 adresa trvalého pobytu: VODNÍKŮ 2482, ULADNO číslo parcely: 402/10 číslo listu vlastnictví: 209 název katastrálního území: TEREŠOV vymezení území dotčeného námitkou: AOV56 Vrabčiny a AOV57 Bílá Skála Požaduji **vyřazení akceleračních oblastí AOV56 Vrabčiny a AOV57 Bílá Skála z návrhu Změny č. 2 Územního rozvojového plánu** uplatněním připomínek k návrhu Změny č. 2 Územního rozvojového plánu České republiky (*dále jen URP ČR*). Jsem vlastníkem výše uvedeného pozemku č. 402/10 dotčeného návrhem Změny č. 2 URP ČR. Požadavek na **úplné vyřazení akceleračních oblastí AOV56 Vrabčiny a AOV57 Bílá Skála** z návrhu Změny č. 2 URP ČR předkládám na základě důvodného podezření z narušení ústavního práva na samosprávu dle čl. 8 Ústavy ČR, z diskriminace obcí, které jsou dotčeny akceleračními oblastmi, a z nedostatečného odůvodnění výběru konkrétních lokalit pro uvedené oblasti. Panují zde důvodné obavy z negativního vlivu na složky životního prostředí, ekologickou stabilitu, krajinný ráz a kvalitu života. Dále zde shledávám rozpor s právními předpisy ČR (*se zákonem č. 249/2025 Sb., o urychlení využívání některých obnovitelných zdrojů energie a o změně souvisejících zákonů*) a EU (*se směrnicí RED III – **tato určuje umístění akceleračních oblastí prioritně na uměle zastavěné plochy, dopravní infrastrukturu a její okolí, parkoviště, zemědělské podniky, skládky, průmyslové areály, doly, umělé vnitrozemské útvary, městské čistírny odpadních vod anebo znehodnocenou půdu, nevyužitelnou pro zemědělství***). Nedošlo také k dostatečnému posouzení vlivu na životní prostředí (SEA / EIA), vyhodnocení vlivu na vodní režim, zásoby pitné vody a dostatečné posouzení vlivu na krajinný ráz. Obec Terešov a jí přidružená část obec Bílá Skála jsou součástí krajinné oblasti, která si zachovala unikátní venkovských rustikální charakter, jejíž hranice tvoří přilehlé přírodní parky Berounka, Radeč a dále pak CHKO Křivoklátsko. Krajina není zatížena vizuálními ani hlukovými zátěžemi	**Akceptováno částečně.** Akcelerační oblast AOV56 Vrabčiny byla zmenšena. Celostátní územní plánování je výkonem státní správy a jeho výstupy nepodléhají schválení orgány územní samosprávy; ústavou zaručená práva obcí na samosprávu ve vlastních záležitostech tím nejsou dotčena. Ustanovení § 4 odst. 3 ZOZE ve spojení s čl. 15c směrnice RED III stanoví typová území, která mají být při vymezování akceleračních oblastí upřednostněna; tato ustanovení nevylučují vymezení akcelerační oblasti na jiných plochách. Vymezení akceleračních oblastí pro VTE výhradně na degradovaných nebo brownfieldových plochách nebylo s ohledem na prostorové nároky technologie větrných elektráren proveditelné. Při vymezování AO byly zohledněny požadavky nařízení vlády č. 507/2025 Sb. Územní opatření stanoví podmínky zajišťující ochranu zemědělského hospodaření v akceleračních oblastech. Vymezení akcelerační oblasti proběhlo na základě biologického posouzení konkrétního navrhovaného území podle § 11 odst. 3 resp. 4 ZOZE, jehož výsledky spolu s výsledky vyhodnocení vlivů na životní prostředí (SEA/VVURÚ, Příloha 5 k Z2 ÚRP) byly zapracovány do návrhu Změny č. 2 ÚRP; oblasti, u nichž autorizované osoby identifikovaly významné negativní nebo kumulativní vlivy, byly ze Z2 ÚRP vyloučeny (odůvodnění Z2 ÚRP, odst. 32). Zpracování VVURÚ odpovídá obsahem i strukturou požadavkům přílohy č. 4 stavebního zákona; jde o hodnocení na úrovni koncepce, nikoli na úrovni konkrétních záměrů, a tomu odpovídá i míra podrobnosti použitých podkladů. Pro vymezení akceleračních oblastí byla využita vrstva území významných pro netopýry dle podkladů ČESON i výskyt netopýrů hodnocený v rámci biologického posouzení; ochrana netopýrů je zajištěna souborem preventivních a provozních opatření, zejména povinností sezónních odstávek v období zvýšeného rizika mortality a monitoringem letové aktivity. Do územního opatření u akcelerační oblasti pro VTE je zapracována podmínka zpracování hlukové studie a minimalizace shadow flicker efektu; akcelerační oblasti jsou vymezovány v minimální vzdálenosti 500 m od obytné zástavby. Ustanovení obecně závazných právních předpisů týkajících se hlukové zátěže nejsou uplatněním Změny č. 2 ÚRP porušena. Změna č. 2 ÚRP zohledňuje ochranu hodnot území jako jednu ze základních zásad územního plánování; akcelerační oblasti jsou vymezovány přednostně v lokalitách s nižší krajinnou a rekreační hodnotou. V rámci zachování prostupnosti území a turistických tras byly do územních opatření doplněny příslušné podmínky.

Poř. č.	Připomínkové místo	Číslo jednací	Článek	AO	Připomínka	Vyhodnocení
					v podobě průmyslových a výrobních provozů či frekventované dopravní infrastruktury. Je to klidová oblast využívaná primárně k bydlení a rekreaci. Přítomnost větrných elektráren o výšce 185 m bude mít nepochybně negativní dopady na rozvoj oblasti. Rekreační obec Bílá Skála, která je ohraničena navrhovanými akceleračními oblastmi AOV56 Vrabčiny a AOV57 Bílá Skála, může být s ohledem na polohu a přetrvávající západní proudění větru vystavena společně s obcí Terešov vysokému riziku negativních jevů, které souvisí s provozem větrných elektráren, a to zejména v podobě šíření hluku, vibrací, infrazvuku, stroboskopického a shadow flicker efektu. Do katastrálního území Terešov zasahuje akcelerační oblast AOV56 Vrabčiny. Pozemky o parcelních číslech 1283, 1281, 1279, 1133, 1132, 1131, 1130, 1129, 1128, 1127 a 1120 patří do zemědělského půdního fondu jako orná půda. Pozemky o parcelních číslech 1278 a 1280 jsou určené k plnění funkci lesa. Ani jeden z těchto pozemků nesplňuje předpoklady v souladu se zákonem č. 249/2025 Sb. a směrnicí RED III. Opatření obecné povahy pro akcelerační oblasti AOV56 Vrabčiny a AOV57 Bílá Skála nezohledňují hodnocení a návrhy opatření obsažené v Územní studii rozvoje větrných a fotovoltaických elektráren na území na území Plzeňského kraje. Dokument Plzeňského kraje hodnotí míru vhodnosti uvedených akceleračních zón jako nízkou, větrné podmínky jsou zde průměrné, míra využitelnosti pouze 10-15%, potenciál společného výkonu 10-24 MW. Tato hodnocení jsou v příkrém rozporu s odůvodněními Změny č. 2 URP ČR pro akcelerační oblasti AOV56 Vrabčiny a AOV57 Bílá Skála, které počítají s výkonem 38,5 MW pro AOV56 Vrabčiny a 28 MW pro AOV57 Bílá Skála. Plzeňský kraj dále navrhuje neumístit větrné elektrárny v celé ploše daných akceleračních oblastí a jejich prostorové uspořádání řešit s cílem zachování zrakové pohody obyvatel sídel Prašný Újezd, Skoupý, Hlohovičky, Bílá Skála, Biskoupky a Sebečice, zejména s ohledem na zachování souvislého zorného pole bez VTE (*tzv. Pravidlo 180°*). Na základě dostupné dokumentace a podkladů nelze vyloučit: • nepřiměřený zásah do krajinného rázu; • že akcelerační oblasti AOV56 Vrabčiny a AOV57 Bílá Skála jsou navrhovány v rozporu se zákonem č. 249/2025 Sb. a směrnicí RED III; • významně negativní vliv na kvalitu života v oblasti a její další ekonomický rozvoj; • obtěžování hlukem, vizuální stres, poruchy spánku; • pokles ceny nemovitostí v okolí větrné elektrárny; • negativní vliv na faunu v okolí, především pak na čápa bílého, motáka pochopa, luňáka červeného a netopýra velkého. **S ohledem na shora uvedené požaduji úplné vyřazení akceleračních oblastí AOV56 Vrabčiny a AOV57 Bílá Skála z návrhu Změny č. 2 URP ČR.** V KLADNE dne 20.5.26 podpis	Variantní řešení nejsou relevantním územně plánovacím nástrojem pro vymezování lokalit pro OZE.
8403.	Máca Lukáš	MMR-45460-2026-81	99czi	AOV55	tímto podávám námitku proti návrhu akcelerační zóny AOV55 určené pro výstavbu větrných elektráren. Jsem vlastníkem rekreační nemovitosti u obce Písek, kterou s celou rodinou dlouhodobě užíváme, a která se nachází v bezprostřední blízkosti navrhované akcelerační zóny. S navrženým řešením zásadně nesouhlasím, protože mám za to, že by vedlo k výraznému narušení klidného charakteru oblasti, zhoršení kvality bydlení a nevratnému zásahu do krajiny, ve které dlouhodobě žijeme a nadále žít chceme. 1. Negativní dopady na kvalitu bydlení Lokalitu jsme s rodinou si zvolili pro klidné bydlení v blízkosti přírody a možnosti růstu a vývoje našich dětí bez negativních vlivů městského prostředí a obdobných průmyslových vlivů. Máme vážné obavy z negativních dopadů provozu větrných elektráren, zejména z dlouhodobého hluku, nízkofrekvenčních vibrací, nočního světelného znečištění a stroboskopického efektu.	**Neakceptováno.** Vymezení akceleračních oblastí proběhlo na základě biologického posouzení konkrétních navrhovaných území podle § 11 odst. 3 resp. 4 ZOZE, jehož výsledky spolu s výsledky vyhodnocení vlivů na životní prostředí (SEA/VVURÚ, Příloha 5 k Z2 ÚRP) byly zapracovány do návrhu Změny č. 2 ÚRP; oblasti, u nichž autorizované osoby identifikovaly významné negativní nebo kumulativní vlivy, byly ze Z2 ÚRP vyloučeny. Zpracování VVURÚ odpovídá obsahem i strukturou požadavkům přílohy č. 4 stavebního zákona; jde o hodnocení na úrovni koncepce, nikoli na úrovni konkrétních záměrů, a tomu odpovídá i míra podrobnosti použitých podkladů.

Poř. č.	Připomínkové místo	Číslo jednací	Článek	AO	Připomínka	Vyhodnocení
					2. Narušení krajinného rázu a klidového charakteru oblasti Dotčené území se nachází v přírodně a rekreačně hodnotné krajině v blízkosti vodní nádrže Hracholusky. Oblast je charakteristická rozsáhlými lesními porosty, klidným venkovským prostředím a absencí průmyslových staveb obdobného rozsahu. Výstavba větrných elektráren o výšce přesahující 200 metrů by znamenala zásadní a trvalé narušení krajinného rázu, horizontu krajiny i celkového charakteru území. 3. Dopady na přírodu, lesní ekosystém a volně žijící zvěř Území je součástí rozsáhlého lesního prostředí s výskytem početných stád lesní zvěře. Oblast slouží jako přirozený migrační a klidový prostor pro volně žijící živočichy. Realizace větrných elektráren a související infrastruktury může vést k narušení přirozeného prostředí zvěře, fragmentaci krajiny a zhoršení stability místního ekosystému. 4. Riziko negativních dopadů na ptactvo a netopýry Vzhledem k blízkosti lesních porostů a vodní nádrže Hracholusky se v lokalitě přirozeně vyskytuje řada druhů ptáků a netopýrů, kde z chráněných druhů, které zde lze pozorovat jsou např. Luňák červený, Dudek chocholatý, Drozd či Strakapoud. Větrné elektrárny mohou představovat významné riziko kolizí a zároveň narušovat migrační trasy, hnízdní podmínky a přirozené prostředí těchto živočichů. Požadujeme důkladné biologické posouzení celé lokality a vyhodnocení všech dopadů na místní faunu a krajinu. 5. Snížení hodnoty nemovitostí a zhoršení rekreačního potenciálu oblasti Krajina v okolí obce Písek a vodní nádrže Hracholusky má významnou přírodní a rekreační hodnotu, kterou považujeme za důležité chránit. Máme obavy, že realizace navrhované akcelerační zóny povede ke snížení hodnoty okolních nemovitostí a výrazně poškodí rekreační a estetickou hodnotu celé oblasti. 6. Riziko šíření nízkofrekvenčního chvění a seismických vln Zde máme obavu z narušení systémů podzemních vod, stejně tak ze zásadního narušení klidu prostřednictvím resonance přenášející se do základů naší nemovitosti. Případně dalších negativních vlivů, které se z důvodu nízkofrekvenčního chvění a seismických vln reálně dají očekávat. Z výše uvedených důvodů žádáme, aby byla akcelerační zóna AOV55 z návrhu odstraněna, případně zásadně přepracována.	Hodnocení vlivů na veřejné zdraví bylo provedeno na úrovni koncepce v rámci SEA/VVURÚ. Do územního opatření u akceleračních oblastí pro VTE je zapracována podmínka zpracování hlukové studie a minimalizace shadow flicker efektu; akcelerační oblasti jsou vymezovány v minimální vzdálenosti 500 m od obytné zástavby. Změna č. 2 ÚRP zohledňuje ochranu hodnot území jako jednu ze základních zásad územního plánování; akcelerační oblasti jsou vymezovány přednostně v lokalitách s nižší krajinnou a rekreační hodnotou. V rámci zachování prostupnosti území a turistických tras byly do územních opatření doplněny příslušné podmínky. Záměry v akceleračních oblastech podléhají posouzení vlivů dle § 11 ZOZE v rámci jednotného environmentálního stanoviska; EIA dle zákona č. 100/2001 Sb. se pro záměry ve vymezených akceleračních oblastech nebude opakovaně vyhotovovat v rámci stavebního řízení (§ 11 odst. 5 ZOZE). Konkrétní záměry se nadále povolují v souladu se stavebním zákonem za podmínek stanovených v územním opatření.
8404.	Hadam Jakub	MMR-45462-2026-81	I.1.b.2.	VTE	Opatrně s větrníky v České republice Jakub Hadam Na moři nebo v rovinatém prostředí Nizozemí či Rakouska vane vítr rovnoměrně širokou krajinou a větrné elektrárny je tedy nejspíš kudy obejít, respektive obletět. Česká republika je však geograficky velmi členitá a proto vítr bude foukat nejvíce oblastmi, kde mu nic nestojí v cestě, například sedly hor nebo podél Moravských úvalů. Nabízelo by se tedy stavět větrníky v těchto místech, ale pokud chceme být ohleduplní k naší fauně, neměli bychom tak činit. Tak jako dávní mořeplavci na plachetnicích využívali k cestám do Ameriky koridory s větrem stabilně vanoucím (případně mořskými proudy tekoucími) požadovaným směrem, tak i ptáci a netopýři používají pro své migrace větrné koridory, které budou na našem území procházet úzkými hrdly údolí a horských sedel. Tady samozřejmě fouká vítr nejstabilněji a dostatečně intenzívně, aby se z energetického hlediska vyplatilo postavit zde větrnou elektrárnu, ale neměli bychom to dělat. Za ty zmařené životy to nestojí. Samozřejmě příroda je mocná a létavci se časem přizpůsobí (nebo vyhynou), ale rozvaž milý čtenáři, líbilo by se Ti, kdyby někdo bez varování přetrasoval kolem celého města tramvajovou nebo autobusovou linku, kterou Tvůj starý rodič každý týden dojíždí za nutnou lékařskou péčí? Zvládla by to Tvoje maminka nebo tatínek? A co kdyby někdo přes noc strhl most, přes který Tvoje děti každý den dojíždí do školy? Bez varování, bez označení... Říkáš milý čtenáři, že už nemáš rodiče a děti si nemůžeš dovolit? V tom případě si představ, jak by ses cítil, kdyby se znenadání před Tebou na dálnici (třeba cestou do práce nebo na dovču do Chorvatska) objevila betonová zeď... Ubrzdil bys to? Přežil bys to? Chceš to zažít? Nedělejme proto prosím stejnou věc ani ptákům, ani netopýrům ani hmyzu.	**Neakceptováno.** Vymezení akceleračních oblastí proběhlo na základě biologického posouzení konkrétních navrhovaných území podle § 11 odst. 3 resp. 4 ZOZE, jejichž výsledky spolu s výsledky vyhodnocení vlivů na životní prostředí (SEA/VVURÚ, Příloha 5 k Z2 ÚRP) byly zapracovány do návrhu Změny č. 2 ÚRP; oblasti, u nichž autorizované osoby identifikovaly významné negativní nebo kumulativní vlivy, byly ze Z2 ÚRP vyloučeny (odůvodnění Z2 ÚRP, odst. 32). Zpracování VVURÚ odpovídá obsahem i strukturou požadavkům přílohy č. 4 stavebního zákona; jde o hodnocení na úrovni koncepce, nikoli na úrovni konkrétních záměrů. Samotný způsob vymezení akceleračních oblastí na základě podkladů (biologická posouzení, mapy citlivosti ptáků vůči výstavbě VTE zpracované ČSO, území významná pro netopýry dle podkladů ČESON, biotopy zvláště chráněných druhů velkých savců a další) a nařízení vlády č. 507/2025 Sb. minimalizuje vliv na složky životního prostředí. Pro všechny akcelerační oblasti jsou současně pořizována územní opatření, která obsahují opatření stanovená na základě biologických posouzení. Tato

Poř. č.	Připomínkové místo	Číslo jednací	Článek	AO	Připomínka	Vyhodnocení
					Větrná energetika je bezpochyby možnou důležitou částí našeho energetického mixu, jen ne ve formě obrovských větrných elektráren blokujících migrační trasy. I ve formě malých komunitních projektů a střešních instalací má bezesporu dobrou budoucnost.	opatření dále zmírňují negativní vlivy, které nebylo možné vyloučit vymezením akcelerační oblasti. Podmínky v územních opatřeních zahrnují ochranu prvků lokálního ÚSES a všech biokoridorů, ochranu biotopů, ZPF a PUPFL, dále povinnost biologického dozoru, monitoring mortality ptáků a netopýrů, detekční systémy a další podmínky specifické vzhledem ke konkrétní akcelerační oblasti. Pro vymezení akceleračních oblastí byla využita vrstva území významných pro netopýry dle podkladů ČESON i výskyt netopýrů hodnocený v rámci biologického posouzení; ochrana netopýrů je zajištěna souborem preventivních a provozních opatření, zejména povinností sezónních odstávek v období zvýšeného rizika mortality a monitoringem letové aktivity. Variantní řešení nejsou relevantním územně plánovacím nástrojem pro vymezování lokalit pro OZE. Změna č. 2 ÚRP představuje koncepční vymezení akceleračních oblastí, v nichž se budou povolovat konkrétní záměry v souladu se stavebním zákonem.
8405.	Obec Skalka	MMR-45463-2026-81	99czzp	AOV94	Konání veřejného projednání a zveřejnění bylo oznámeno veřejnou vyhláškou Ministerstva pro místní rozvoj ze dne 14. 4. 2026, č. j. MMR-25750/2026-81, jejíž součástí byla i informace o možnosti podat do 15 dnů ode dne veřejného projednání (tj. do 1. června 2026 včetně) písemně své připomínky k projednávanému návrhu Změny č. 2 Územního rozvojového plánu, k Vyhodnocení vlivů návrhu Změny č. 2 Územního rozvojového plánu na udržitelný rozvoj území a také k návrhům jednotlivých územních opatření. V pátek 15. května 2026 proběhlo veřejné projednání a zveřejnění návrhu Změny č. 2 Územního rozvojového plánu (14. 4. 2026), Vyhodnocení vlivů návrhu Změny č. 2 Územního rozvojového plánu na udržitelný rozvoj území a návrhů jednotlivých územních opatření k akceleračním oblastem vymezeným v návrhu Změny č. 2 Územního rozvojového plánu. Podatel tímto podává připomínku k návrhu Změny č. 2 Územního rozvojového plánu v rozsahu vymezení akcelerační oblasti AOV94 Moštěnice, k Vyhodnocení vlivů návrhu Změny č. 2 Územního rozvojového plánu na udržitelný rozvoj území a také k návrhu opatření obecné povahy pro 2 akcelerační oblast AOV94 Moštěnice. Žádá, aby návrh Změny č. 2 ÚRP v rozsahu vymezení akcelerační oblasti AOV94 Moštěnice nebyl schválen a aby opatření obecné povahy pro akcelerační oblast AOV94 Moštěnice nebylo vydáno. Vedou jej k tomu následující důvody. I. PRAVIDLA PRO VYMEZOVÁNÍ AKCELERAČNÍCH OBLASTÍ Základní právní rámec pro vymezování akceleračních oblastí je dán směrnicí EU 2018/2001, ve znění směrnice Evropského parlamentu a Rady (EU) 2023/2413 ze dne 18. října 2023 kterou se mění směrnice (EU) 2018/2001, nařízení (EU) 2018/1999 a směrnice 98/70/ES, pokud jde o podporu energie z obnovitelných zdrojů, a zrušuje směrnice Rady (EU) 2015/652, tzv. směrnicí RED III, zejména jejím čl. 15c. Do českého práva byla úprava transponována zákonem č. 249/2025 Sb., o urychlení využívání některých obnovitelných zdrojů energie a o změně souvisejících zákonů (zákon o urychlení využívání obnovitelných zdrojů energie), tzv. ZOZE. Plynou z nich tato pravidla, podmínky a limity pro vymezování akceleračních oblastí: - Přednostně mají být využity umělé a zastavěné plochy (střechy a fasády budov, dopravní infrastruktura a její bezprostřední okolí, parkoviště, zemědělské stavby a stavby pro průmysl, skládky, území narušená povrchovou těžbou, umělé vodní útvary, případně objekty technické vodohospodářské infrastruktury, a dále znehodnocená půda, kterou nelze využívat pro zemědělství	**Akceptováno.** Akcelerační oblast AOV94 Moštěnice byla vypuštěna.

Poř. č.	Připomínkové místo	Číslo jednací	Článek	AO	Připomínka	Vyhodnocení
					(čl. 15c bod 1. a) i) směrnice RED III, § 4 odst. 3 ZOZE; mezi citovanými ustanoveními jsou drobné distinkce, které však nemají pro účely této připomínky praktický význam). - Zcela vyloučeny jsou lokality sítě Natura 2000, tj. evropsky významné lokality a ptačí oblasti, a dále zvláště chráněná území a území, které stanoví vláda nařízením s ohledem na ochranu životního prostředí, státní památkovou péči, obranu a bezpečnost státu, lázeňství, letectví nebo veřejnou meteorologickou službu (čl. 15 bod 1 a) i) směrnice RED III, § 4 odst. 1 ZOZE). - Akcelerační oblast nelze vymezit tak, aby měla významné dopady na životní prostředí a na zájmy obrany a bezpečnosti státu. Posouzení dopadů na životní prostředí musí vycházet z dostatečného množství relevantních dat. Je nezbytné provést průzkum výskytu volně žijících živočichů a planě rostoucích rostlin, vymezení akcelerační zóny podléhá posouzení vlivů na životní prostředí podle směrnice Evropského parlamentu a Rady 2001/42/ES a případně, též posouzení podle čl. 6 odst. 3 směrnice 92/43/EHS, tzn. posouzení SEA a naturovému posouzení (čl. 15c bod 1. a) i) směrnice RED III, § 4 odst. 2 ZOZE) - Pro akcelerační oblasti je nezbytné stanovit individuální podmínky a zmírňující opatření, aby se zabránilo možným nepříznivým dopadům na životní prostředí. Tyto podmínky a opatření musí být zaměřeny na specifika jednotlivých oblastí, na technologii, která v nich má být zavedena a na zjištěný dopad na životní prostředí (čl. 15c bod 1. b) směrnice RED III). Podmínky a zmírňující opatření jsou v českém prostředí stanovovány v územním opatření o podmínkách a zmírňujících opatřeních podle § 6 a § 7 ZOZE, které musí vycházet z vyhodnocení vlivů na udržitelný rozvoj území podle § 8 téhož zákona. Ustanovení § 11 odst. 2 ZOZE specifikuje požadavky na obsah územního opatření s ohledem na ochranu přírody a krajiny, volně žijících ptáků a zvláště chráněných druhů živočichů, cíle a ochrany povrchových vod. Návrh podmínek a zmírňujících opatření má vycházet z limitů využití území v akcelerační zóně, druhu obnovitelného zdroje energie, pro který je tato oblast vymezována, a předpokládaných dopadů záměrů pro využití obnovitelného zdroje energie na životní prostředí a veřejné zdraví. 3 - ZOZE také v § 3 odst. 2 upravuje kritéria, které mají být hodnocena při vymezování nezbytných oblastí, v nichž jsou následně vymezovány akcelerační zóny. Je jimi odhadovaný vývoj a celkový plánovaný instalovaný výkon výroben energie z obnovitelného zdroje, dostupnost energie z obnovitelného zdroje a potenciál výroben energie z obnovitelného zdroje, předpokládaná poptávka po energii, dostupnost příslušné energetické infrastruktury, včetně sítí, zařízení pro ukládání energie a dalších nástrojů flexibility, nebo potenciál k vybudování nebo modernizaci takové infrastruktury. ZOZE je na podzákonné úrovni proveden nařízením vlády č. 507/2025 Sb., o stanovení území, na kterých nelze vymezovat akcelerační oblasti. - Jeho § 2 podrobněji specifikuje, že akcelerační oblasti nelze vymezit na území: a) ochranných pásem zvláště chráněných území, b) nadregionálních biocenter územních systémů ekologické stability, c) biotopů vybraných zvláště chráněných druhů rostlin a živočichů, d) mokřadů chráněných podle Úmluvy o mokřadech majících mezinárodní význam především jako biotopy vodního ptactva, e) aktivních zón záplavových území, f) ochranných pásem vodních zdrojů I. stupně, g) ložisek strategického významu, h) památkových rezervací, i) památkových zón, j) statků zapsaných na Seznamu světového dědictví a jejich nárazníkových zón, k) nemovitých národních kulturních památek a nemovitých kulturních památek, l) vnitřních území lázeňských míst, m) přírodních léčivých zdrojů a zdrojů přírodní minerální vody a jejich ochranných pásem I. stupně, n) objektů důležitých pro obranu státu podle § 29 odst. 2 písm. a) až c) zákona o zajišťování obrany České republiky a jejich ochranných pásem, nebo o) stanoveném v nařízení vlády č. 359/2024 Sb., o stanovení vymezených území s dopadem na stavby pro výrobu energie z obnovitelných zdrojů s celkovým instalovaným výkonem do 50 kW. - Akcelerační oblasti pro výrobny elektřiny využívající energii slunečního záření dále nelze vymezit na území: a) zemědělského půdního fondu se zemědělskou půdou I. a II. třídy ochrany, nebo b) pozemků určených k plnění funkcí lesa (§ 3 nařízení vlády č. 507/2025). - Akcelerační oblasti pro výrobny elektřiny využívající energii větru dále nelze vymezit na území: a) pozemků určených k plnění funkcí lesa zařazených do kategorie lesů ochranných a lesů zvláštního	

Poř. č.	Připomínkové místo	Číslo jednací	Článek	AO	Připomínka	Vyhodnocení
					určení, b) civilních a vojenských letišť a jejich ochranných pásem, c) leteckých zabezpečovacích zařízení a jejich ochranných pásem, d) vymezeném Ministerstvem obrany v zájmu zajišťování obrany a bezpečnosti státu podle § 36 odst. 1 nebo § 317 odst. 2 stavebního zákona, e) zájmových oblastí meteorologických radarů pro výkon veřejné meteorologické služby, které tvoří kruh o poloměru 5 km se středem v místě radaru, nebo f) zájmových oblastí meteorologických stanic pro výkon veřejné meteorologické služby, které tvoří kruh o poloměru 1 km se středem v místě stanice (§ 4 odst. 1 nařízení vlády č. 507/2025). Nad rámec výše uvedeného stanovuje Návrh Změny č. 2 Územního rozvojového plánu výkonové kritérium. V čl. 19 definuje akcelerační oblast jako oblast pro zrychlené zavádění obnovitelných zdrojů energie celostátního významu s předpokládaným potenciálem výkonu nad 50 MW. 4 II. CHARAKTERISTIKA ÚZEMÍ, KDE BYLA VYMEZENA AOV94 MOŠTĚNICE – ZÁKLADNÍ IDENTIFIKACE PROBLEMATICKÝCH BODŮ A VĚCNÝCH DŮVODŮ PROTIPRÁVNOSTI VYMEZENÍ AOV94 A SOUVISEJÍCÍHO ÚZEMNÍHO OPATŘENÍ Návrh Změny č. 2 Územního rozvojového plánu vymezuje AOV94 Moštěnice na území Jihomoravského kraje, obcí Skalka, Labuty, Moravany, Vřesovice, Hýsly, Ježov. V těsném sousedství se nachází též katastr obce Čeložnice a Žádovice. Výřez z koordinačního výkresu, návrh změny č. 2 Územního rozvojového plánu Z výřezu koordinačního výkresu návrhu Změny č. 2 je zřejmé, že prakticky celá AOV94 se nachází na území I. a II. třídy ochrany zemědělského půdního fondu (žlutá plocha), tedy na nejkvalitnější zemědělské půdě. V těsné blízkosti AOV94 se nachází evropsky významná lokalita větší než 50 ha (plocha s červeným šrafováním a piktogramem jehličnanu) – konkrétně se jedná o evropsky významnou lokalitu Chřiby, biotop zvláště chráněných druhů velkých savců (plocha se světle oranžovým šrafováním) a nadregionální biokoridor NRBK159. Na téměř celém území pohoří Chřiby byl vyhlášen také přírodní park Chřiby (vyhláškou ONV Kroměříž, kterou se zřizuje oblast klidu Chřiby, přehlášeno nařízením OÚ Kroměříž č. 2/1996 ze dne 8. 11. 1996 o zřízení přírodního parku Chřiby, dále nařízením Okresního úřadu Uherské Hradiště č. 1/2000 ze dne 10. 4. 2000 a nařízením OÚ Zlín č. 8/2000 ze dne 5. 12. 2000). Oblast je tedy chráněna také v režimu § 12 zákona č. 114/1992 Sb., o ochraně přírody a krajiny, pro svůj krajinný ráz a soustředěné estetické a přírodní hodnoty. Tyto hodnoty z oblasti činí také významný turistický a rekreační cíl. Na území akcelerační oblasti i v blízkém okolí se nachází citlivé druhy ptáků, a to krkavec velký, luňák červený, moták lužní, moták pochop, volavka bílá, ptáci biotopově zajímavé krajiny (pěnice vlašská, vlha pestrá ťuhýk obecný) aj. Lze uvažovat též výskyt citlivých druhů netopýrů (netopýr velký, netopýr hvízdavý, netopýr nejmenší aj.). 5 Mapa vymezení oblasti z přílohy č. 1 k Vyhodnocení vlivů návrhu změny č. 2 Územního rozvojového plánu na udržitelný rozvoj území III. NESPLNĚNÉ KRITÉRIUM VÝKONU 50 MW A EFEKTIVITY 10 MW NA KM2 Provoz větrných elektráren v ploše AOV94 Moštěnice by byl v důsledku zemědělského obhospodařování znemožněn po podstatnou část roku – pro 247 dní. Bod 3.2 písm. a) návrhu územního opatření pro akcelerační oblast AOV94 Moštěnice stanoví, že provozovatel větrné elektrárny zajistí vypnutí větrné elektrárny ve dnech orby a sklizně a po pět následujících kalendářních dnů po těchto událostech na pozemcích do vzdálenosti 1000 m od stožáru větrné elektrárny. V akcelerační oblasti AOV94 Moštěnice hospodaří dle záznamů z veřejného registru půdy – LPIS mimo jiné tyto zemědělské subjekty: PODCHŘIBÍ JEŽOV, a.s., IČO 60700378, Skalka 47, 696 48 Skalka; VINAŘSTVÍ MIKROSVÍN MIKULOV a.s., IČO 26950600, Nádražní 980/29, 692 01 Mikulov; Miloš Crhounek, Kostelec, IČO 76300706; AGRO Žádovice s.r.o., IČO 29201098, č.p. 286, 696 49 Žádovice; VSV, a.s., IČO 25331850, Vlkošská 379, 696 42 Vracov; Farma Žádovice s.r.o., IČO 04924193, č.p. 40, 696 49 Žádovice. Tzv. zmírňujícím opatřením dotčená plocha stanovená dle bodu 3.2 písm. a) je mimořádně rozsáhlá	

Poř. č.	Připomínkové místo	Číslo jednací	Článek	AO	Připomínka	Vyhodnocení
					a pro danou plochu AOV94 neúměrná. Ochranný perimetr vypínání kolem jedné větrné elektrárny je kruh o poloměru 1000 m, tedy plocha 3,14 km², resp. 314 ha. Při pořizovatelem předpokládaných 10 stožárech činí prostý součet takto dotčených ploch 31 km², resp. 3 141 ha. To je přibližně 8,6násobek celé rozlohy akcelerační oblasti AOV94 (366,13 ha). 6 Jelikož mají být jednotlivé stožáry od sebe vzdáleny minimálně 750 m, budou se kruhy o poloměru 1000 m nutně významně překrývat, protože vzdálenost jejich středů bude menší než součet poloměrů. Již při vzdálenosti dvou stožárů 750 m činí překryv dvou takových kruhů přibližně 1,6 km², resp. 168 ha. Přesnou jedinečnou výměru plochy, na níž bude docházet k vypínání, lze stanovit až podle skutečného rozmístění stožárů. Již nyní je však zřejmé, že tzv. zmírňující opatření – vypínání se bude týkat prakticky celé akcelerační oblasti a významně přesáhne i do jejího okolí. Na pozemcích uvedených hospodařících subjektů se podle podkladů z LPIS v území pěstují zejména tyto plodiny: pšenice setá ozimá, směs pro krmný biopás, trávy pro ochranné pásy, slunečnice roční, kukuřice na zrno, ječmen ozimný víceřadý, tritikale jarní, řepka ozimá a vinná réva. Vedle toho je nutno započíst i opakované zásahy do půdy prováděné bez ohledu na konkrétní plodinu, zejména jarní orbu, podmítku, letní přípravu půdy a podzimní až zimní orbu. Při zohlednění obvyklých agrotechnických lhůt včetně pětidenního navazujícího období podle bodu 3.2 písm. a) lze pro jednotlivé plodiny a práce vymezit tyto úseky roku: − jarní orba a předseťová příprava půdy: 10. březen – 10. duben, celkem cca 32 dní; − směs pro krmný biopás: 20. květen – 10. červen, celkem cca 22 dní; − trávy pro ochranné pásy: 1. červen – 25. červen, celkem cca 25 dní; − ječmen ozimý víceřadý: 15. červen – 10. červenec, celkem cca 26 dní; − řepka ozimá: 25. červen – 25. červenec, celkem cca 31 dní; − pšenice setá ozimá: 5. červenec – 5. srpen, celkem cca 32 dní; − tritikale jarní: 15. červenec – 10. srpen, celkem cca 27 dní; − letní příprava půdy po sklizni a před setím ozimů (podmítka/orba/předseťová příprava): 20. červenec – 15. září, celkem cca 58 dní; − slunečnice roční: 10. září – 10. říjen, celkem cca 31 dní; − vinná réva: 15. září – 31. říjen, celkem cca 47 dní; − kukuřice na zrno: 20. září – 20. listopad, celkem cca 62 dní; − podzimní a zimní orba: 25. říjen – 20. prosinec, celkem cca 57 dní. Po sloučení uvedených překrývajících se období vychází, že provoz větrných elektráren by byl v důsledku bodu 3.2 písm. a) nemožný nejméně po dobu cca 247 dní v roce. Bez omezení tak zbývá pouze cca 118 dní v roce, tedy přibližně 32,3 % kalendářního roku. Jestliže odůvodnění návrhu územního opatření pro AOV94 pracuje s odhadovaným maximálním celkovým instalovaným výkonem 35 MW, pak po zohlednění provozního omezení podle bodu 3.2 písm. a) klesá využitelný podíl provozních dní orientačně na cca 32 %, a tím i reálně využitelný indikativní výkon přibližně na 11,3 MW (32 % z 35 MW). Rozsah zemědělského obhospodařování v akcelerační oblasti AOV94 Moštěnice a v jejím bezprostředním okolí je natolik vysoký a časově rozprostřený, že podmínka vypínání větrných elektráren ve dnech orby a sklizně a po pět následujících dnů prakticky znemožňuje jejich celoroční provoz. Z deklarovaného odhadovaného výkonu 35 MW tak po zohlednění zemědělského obhospodařování půdy zbývá pouze omezeně využitelný výkon kolem 11,3 MW. Reálný indikativní výkon AOV94 tedy nedosahuje ani jedné čtvrtiny prahového kritéria 50 MW, které stanovuje návrh změny č. 2 Územního rozvojového plánu. 7 Doplňující údaj o hustotě výkonu: SEA (příloha 5 návrhu Změny č. 2 Územního rozvojového plánu) na str. 145 stanoví, že "cílový instalovaný výkon v obou typech oblastí by měl optimálně dosahovat alespoň 10 MW na km²". Pro AOV94 by optimální cílový výkon činil alespoň 37 MW. Deklarovaný indikativní výkon 35 MW odpovídá hustotě 9,46 MW/km² (méně než optimum). Po aplikaci bodu 3.2. písm. a) klesá hustota na cca 3,05 MW/km², tedy na 30 % optimální hodnoty. AOV94 je tedy zónou nesplňující stanovené podmínky ani absolutního výkonu ani relativní hustoty představující efektivitu plochy. IV. PROTIPRÁVNOST VYMEZENÍ AKCELERAČNÍ OBLASTI NA ÚZEMÍ S PŮDAMI I. A II. TŘÍDY OCHRANY ZEMĚDĚLSKÉHO PŮDNÍHO FONDU Podstatná část plochy AOV94 se nachází na území I. a II. třídy ochrany zemědělského půdního fondu, tedy na nejkvalitnější a nejúrodnější zemědělské půdě, přestože podle pravidel RED III a ZOZE (čl.	

Poř. č.	Připomínkové místo	Číslo jednací	Článek	AO	Připomínka	Vyhodnocení
					15c bod 1. a) i) směrnice RED III a § 4 odst. 3 ZOZE) má být pro tyto účely primárně využívána půda, která nemůže sloužit zemědělskému obhospodařování. Byť ani jeden z uvedených předpisů využití úrodné půdy výslovně nezakazuje, je zřejmé, že směřuje právě k tomuto cíli. Přesto české nařízení vlády č. 507/2025 zapovídá vymezení akcelerační oblasti na území s půdami I. a II. třídy pouze pro akcelerační oblasti pro výrobny elektřiny využívající energii slunečního záření, nikoli pro výrobny elektřiny využívající energii větru (viz jeho §§ 3 a 4). Přístup vládního nařízení přebírá i návrh Změny č. 2 Územního rozvojového plánu. Z textové části jejího odůvodnění (body 132 a násl.) vyplývá, že mezi FVE a VTE rozlišuje proto, že FVE intenzivně využívají plochu vymezené oblasti, kdežto VTE extenzivně. Uvádí, jakým způsobem byla vypočítána odhadovaná plocha záboru zemědělské půdy, se závěrem, že s ohledem na způsob vyhodnocení této otázky „nebylo možné se vyhnout zemědělským půdám I. a II. třídy ochrany, zejména proto, že umístění jednotlivých záměrů v rámci akcelerační oblasti nelze smysluplně odhadovat.“ Prakticky totožné informace nalezneme též ve Vyhodnocení vlivů návrhu Změny č. 2 Územního rozvojového plánu na udržitelný rozvoj území (viz zejména str. 107). To na dalších místech zmiňuje také problematiku „mixu“ jednotlivých půd v konkrétní oblasti. Takový přístup je v rozporu se smyslem a účelem s čl. 15c bod 1. a) i) směrnice RED III i § 4 odst. 3 ZOZE. Jak již bylo uvedeno, oba předpisy kladou důraz na to, aby byly akcelerační zóny vymezovány na znehodnocené půdě, kterou nelze zemědělsky využít. Z toho plyne, že půdu, kterou jde zemědělsky obhospodařovat, je možné pro účely VTE či FVE využít pouze tehdy, nelze-li pro tyto účely najít dostatek půdy vhodnější. Využití půdy nejúrodnější pak může přijít na pořad dne pouze zcela výjimečné a v co nejmenším možném rozsahu, nenacházíme-li ani neúrodnou ani méně úrodnou půdu, která by mohla pro tyto účely sloužit. Důvody k takovému postupu musí být obhajitelné též ve světle dalších podmínek směrnice a zákona (zejména musí být podložené relevantními daty). Návrh Změny č. 2 územního rozvojového plánu ani Vyhodnocení vlivů návrhu Změny č. 2 územního rozvojového plánu na udržitelný rozvoj území takové důvody neobsahuje. Je naprosto nepřípustné odůvodňovat využití nejúrodnější zemědělské půdy nedokonalostí zvoleného výpočtu odhadu záboru. Je věcí pořizovatele, aby zvolil takovou metodu, která bude dostatečně funkční pro účely mapování situace a následného vymezení akcelerační zóny, a nedostatky vlastní práce nemůže „dohánět“ tím, že porušuje unijní i českou legislativu. Zmíněná problematika mixu rozdílně úrodných půd v konkrétní oblasti může být za určitých okolností významná, stále ale platí, že primárně mají být akcelerační oblasti vymezovány na půdě bez zemědělského potenciálu. Proč byla AOV94 Moštěnice vymezena v oblasti, jejíž převážnou část tvoří 8 zemědělsky využitelná půda, z podstatné části navíc půda nejúrodnější, se z uvedených dokumentů nedozvídáme. Lze si představit situaci, kdy s ohledem na konkrétní podmínky v území dojde k vymezení akcelerační zóny v ploše s převážně neúrodnou půdou, z důvodu zmiňovaného „mixu“ však okrajově dojde i k záboru zemědělsky využitelné půdy (co nejméně úrodné). O takovou situaci se však v případě AOV94 nejedná, když většina odhadovaného záboru se týká právě půdy I. a II. třídy ochrany. Výřez z tabulky Zábor zemědělského půdního fondu v návrhu změny ÚRP, příloha č. 4 Vyhodnocení vlivů návrhu Změny č. 2 Územního rozvojového plánu na udržitelný rozvoj území Dále je třeba zopakovat, že jak směrnice RED III., tak ZOZE, zapovídají vymezení akcelerační zóny v území, kde by to mohlo mít významný vliv na životní prostředí. Posouzení této otázky musí být založeno na dostatečném množství informací, musí mu předcházet vyhodnocení SEA a toto vyhodnocení musí být s ohledem na požadavky směrnice RED III individualizované (čl. 15c bod 1. a) i) směrnice RED III, § 4 odst. 2 ZOZE, čl. 15c bod 1. b) směrnice RED III, §§ 6 až 8 ZOZE). Individualizované vyhodnocení dopadů záboru zemědělské půdy ve vztahu k území dotčených obcí však zcela chybí, neboť Vyhodnocení vlivů návrhu Změny č. 2 Územního rozvojového plánu na udržitelný rozvoj území řeší pouze celorepublikový kontext a zcela ignoruje jeho dopady v konkrétním území. To vše přesto, že AOV94 byla vymezena na podstatné části zemědělské půdy dotčených obcí, zejména obcí Labuty a Skalka. Z místního pohledu, který měl být do vyhodnocení vlivů zahrnut,	

Poř. č.	Připomínkové místo	Číslo jednací	Článek	AO	Připomínka	Vyhodnocení
					bude mít vymezení AOV nepochybně významný vliv na životní prostředí, dojde tedy porušení citovaných ustanovení směrnice RED III i ZOZE. V. NEDOSTATEČNÉ ZÁRUKY OCHRANY VEŘEJNÉHO ZDRAVÍ 9 Stěžejním nedostatkem Vyhodnocení vlivů návrhu Změny č. 2 Územního rozvojového plánu na udržitelný rozvoj území je chybějící analýza dopadů vymezení akceleračních oblastí pro VTE na veřejné zdraví. Jedná se o naprosto zásadní problematiku, přesto je jí ve vyhodnocení věnováno jen několik dílčích zmínek (několik odstavců na stranách 83 a 90), žádná seriózní analýza představena nebyla. Vyhodnocení by mělo zahrnovat relevantní popis stávajícího stavu, tj. vymezit exponovanou populaci a citlivé skupiny obyvatel náchylnější k negativním vlivům VTE (viz k tomu např. WHO Enviromental Noise Guidelines for the European Region (2018)) a analyzovat stávající zátěž v dotčeném území. Dále by mělo obsahovat základní technický popis možných řešení VTE a jejich externích vlivů, tj. hlukové znečištění, vibrace, shadow flicker efekt a další světelné vlivy. Následovat by měl odborný a zdůvodněný odhad dopadů těchto vlivů na obyvatelstvo, a to se zvláštním zřetelem na citlivé skupiny obyvatel. V případě, že by tyto dopady byly zhodnoceny jako přijatelné, vyhodnocení by mělo navrhovat zmírňující a kompenzační opatření. Ve Vyhodnocení vlivů návrhu Změny č. 2 Územního rozvojového plánu na udržitelný rozvoj území se sice dočteme, za jakým počtem úmrtí v ČR je cukrovka, o obyvatelstvu obcí dotčených AOV94 a o stávající zátěži v území tam však nenalezneme vůbec nic. V blízkosti AOV94 se přitom nenachází jen standardní obytná zástavba, ale také domov pro seniory, školy a mateřské školy, konkrétně Charitní dům pokojného stáří Čeložnice, Základní škola a Mateřská škola Moravany, Mateřská škola Vřesovice, Mateřská škola Ježov a Mateřská škola Čeložnice, Dům s pečovatelskou službou Moravany, Speciální ZŠ Vřesovice, Rekreační zařízení Relaxx Čeložnice (ozdravné pobyty dětí). Ohledně externích vlivů VTE se ve Vyhodnocení vlivů návrhu změny č. 2 Územního rozvojového plánu na udržitelný rozvoj území dozvíme prakticky jedinou informaci: „Moderní větrné turbíny dnes splňují přísné hlukové limity – maximálně 50 dB ve dne a 40 dB v noci, při vzdálenosti 500 m od obydlí. Hluk z moderních elektráren je srovnatelný se zvuky v domácnosti, či šuměním lesa.“ (str. 83 a 84). Toto konstatování je nepodložené a chybné. Není zřejmé, z čeho vychází závěr o splnění hygienických limitů 50 dB ve dne a 40 dB v noci. Žádná česká norma nestanovuje, že 500 m je odstupem, při kterém jsou limity splněny. Splnění hygienických limitů závisí na konkrétním typu zařízení, jeho instalovaném výkonu, výšce stožáru, rozmístění turbín v poli, atmosférických podmínkách (vítr, inverze, teplotní stratifikace) a terénu. Pro VTE výšky 200 m s instalovaným výkonem 4 až 6 MW vychází z hlukových modelů podle metodiky CNOSSOS- EU6 a podle normy ISO 9613-2, že splnění noční hladiny 40 dB vyžaduje v běžných podmínkách odstup 800 až 1 200 m, v podmínkách atmosférické inverze i podstatně více. Přirovnání hluku VTE k "šumění lesa" je nepřípustně bagatelizující a technicky nesprávné. Aerodynamický hluk lopatek VTE má specifické akustické vlastnosti odlišné od přírodního hluku: amplitudovou modulaci (charakteristický "swish-swish" efekt), tonální složku z otáčení rotoru a nízkofrekvenční složku v pásmu 20 až 200 Hz a infrazvuk pod 20 Hz. Hluk z větrných turbín je při stejné ekvivalentní hladině akustického tlaku více obtěžující než hluk z dopravy. Z odůvodnění Změny č. 2 Územního rozvojového plánu (str. 15) se přitom dozvídáme, že minimální vzdálenost od obytné zástavby 500 m byla stanovena ze zcela odlišných, než hygienických důvodů: „Při vymezení akceleračních oblastí ve vzdálenosti větší než 500 m od obytné zástavby sídel by již pro většinu oblastí znamenalo, že nedosáhnou požadované rozlohy 2,5 km² a rozsah akceleračních oblastí by nadále nesplnil požadovaný cíl vymezit akcelerační oblasti pro umísťování zdrojů energie o požadovaném výkonu 3 000 MW.“ 10 Není třeba žádné složité úvahy na to, abychom došli k závěru, že postup by měl být přesně opačný: nejprve by měl být stanoven hygienický limit vzdálenosti VTE od obytné zástavby a teprve na tomto základě by mělo být zhodnoceno, zda lze v území akcelerační oblast vymezit, či nikoli. Pořizovatel dále sám v poznámce 2 na str. 15 odůvodnění uvádí, že podle srovnávací studie Joint	

Poř. č.	Připomínkové místo	Číslo jednací	Článek	AO	Připomínka	Vyhodnocení
					Research Centre z roku 2025 „státy s vyšší hustotou sídel (Německo, Itálie, ale i ČR)“ pracují s většími odstupy než 500 m. Konkrétně se má situace následovně: Bavorsko (Spolková republika Německo) zavedlo zákonem ze dne 7. listopadu 2014 tzv. pravidlo 10H, podle kterého minimální odstup VTE od obytné zástavby činí desetinásobek celkové výšky turbíny. Pro VTE výšky 200 m to znamená 2 000 m. Pravidlo bylo novelou účinnou od února 2023 zmírněno pro určité typy ploch (priority spolkových zemí, brownfields, dálnice, železnice), avšak v základním režimu v Bavorsku zůstává platné. V Rakousku platí pro elektrárny s výkonem nad 0,5 MW požadavek minimální vzdálenosti od zastavěných oblastí od 1 000 m do 1 500 m (dle spolkové země). Pořizovatel si tedy je vědom toho, že vymezuje akcelerační oblast pro VTE v několikanásobně menší vzdálenosti od obytných zón, než jak postupují jiné členské státy při srovnatelných podmínkách. Deficity Vyhodnocení vlivů návrhu změny č. 2 Územního rozvojového plánu na udržitelný rozvoj území k nelze kompenzovat požadavkem na vyhotovení hlukové studie v následujících povolovacích procesech (str. 15 odůvodnění, podmínky a zmírňující opatření podle územního opatření pro jednotlivé AOV, včetně AOV94). Jak bylo opakovaně zmiňováno, pro účely vymezení akcelerační zóny je nezbytné provést vyhodnocení SEA, přičemž směrnice RED III a v návaznosti na to ZOZE kladou na obsah SEA v těchto případech specifické požadavky. Je tomu tak proto, že povolování záměrů FVE a VTE v akceleračních zónách nepodléhá – jako odchylka od obecně platných pravidel – vyhodnocení EIA v následujících fázích. Obecněji je tento přístup v rozporu se zásadou předběžné opatrnosti podle § 13 zákona č. 17/1992 Sb., o životním prostředí a čl. 191 odst. 2 Smlouvy o fungování EU. Z hlediska požadavků na strategické posouzení vlivů platí, že podstatné vlivy záměru musí být posouzeny již ve fázi koncepce a nelze je přesouvat do navazujícího povolovacího řízení. Pokud změna č. 2 Územního rozvojového plánu přenáší rozhodující otázky na pozdější fáze, porušuje též povinnost úplnosti SEA podle čl. 5 odst. 1 směrnice 2001/42/ES. Ve Vyhodnocení vlivů návrhu Změny č. 2 Územního rozvojového plánu na udržitelný rozvoj území absentuje popis působeného infrazvuku, vibrací, shadow flicker efektu a další světelných vlivů. Požadavek na vyhodnocení vlivu stroboskopického efektu v navazujících řízení je nedostatečný a nepřípustný ze shodných důvodů, jako obdobná podmínka ohledně pozdější hlukové studie. Ohledně dopadů uvedených jevů na veřejné zdraví Vyhodnocení vlivů návrhu Změny č. 2 Územního rozvojového plánu na udržitelný rozvoj území na str. 91 uvádí: „Vlivy na hlukovou zátěž území mohou být spojeny zejména s provozem větrných elektráren, k hlukové zátěži se dále přidává stroboskopický efekt a vibrace. Toto působení může být potenciálně lokálně mírně až významně negativní a síla jeho působení bude záviset na počtu zdrojů těchto vlivů a jejich vzdálenosti od obytné zástavby (počtu a rozmístění VTE), ale i na okamžité síle větru a na řadě dalších faktorů. Nelze proto v případě VTE vyloučit významné ovlivnění (pravděpodobně negativní).“ O tom, jak konkrétně na obyvatelstvo působí vystavení hluku z VTE, vibracím a světelným vlivům se opět nedozvídáme vůbec nic. To vše za situace, kdy existují důvodné obavy, že dlouhodobé vystavení těmto vlivům má podstatné dopady na zdraví obyvatel, a to zejména citlivých skupin. Např. Ing. Markéta Miháliková, PhD. z Katedry pedologie a ochrany půd, Fakulty agrobiologie, potravinových a přírodních zdrojů České zemědělská univerzity v Praze ve své rešerši „Proč se větrné elektrárny nehodí 11 do blízkosti obcí: vědecké důkazy o jejich negativních dopadech“, dostupné zde, hovoří mj. o působení infrazvuku produkovaného větrnými elektrárnami na centrální nervový systém a vlivu na mozkové vlny typu beta se závěrem, že dlouhodobá expozice infrazvuku může vést k chronickému stresu, únavě, podrážděnosti, poruchám spánku, zvýšenému tlaku a dalším psychosomatickým obtížím. Upozorňuje také na problematiku vibrací produkovaných VTE. Doporučená bezpečná vzdálenost větrných turbín by podle autorky měla být alespoň 1 500 m až 2 000 m. Co se naopak z Vyhodnocení vlivů dozvídáme, je obecný závěr, že VTE mohou mít významný negativní vliv na veřejné zdraví. Ve vztahu k AOV94 Vyhodnocení vlivů konkrétněji uvádí: „Předpokládaný zdroj hluku: max. 106 dB na jednu VTE, požadavek na vzdálenost od obytné	

Poř. č.	Připomínkové místo	Číslo jednací	Článek	AO	Připomínka	Vyhodnocení
					zástavby min. 500 m (předpokládaná hluková zátěž v takové vzdálenosti cca 37 dB). Není předpoklad překračování hlukových limitů, možnost obtěžování v okrajové zástavbě v noční době. Vlivy na veřejné zdraví zanedbatelné. Hlukové vlivy v době výstavby jen z dopravy – zanedbatelné. (…) Z hlediska stroboskopického efektu nelze vyloučit v místech viditelnost VTE od obytné zástavby vystavení obyvatelstva flicker efektu se zanedbatelným vlivem na veřejné zdraví.“ Údaj o hlukové zátěži ve vzdálenosti 500 m se neopírá o žádná konkrétní data a výpočty, závěr o zanedbatelném vlivu na veřejné zdraví je neodůvodněný. Závěr o působení flicker efektu a jeho dopadu na obyvatelstvo je neodůvodněný absolutně. O dalších vlivech a jejich negativním působení na zdraví obyvatel není uvedeno nic. Jedná se tedy o zcela obecné a nepodložené vyjádření, které nevypovídá vůbec nic o tom, jaký vliv bude mít VTE na veřejné zdraví v obcích dotčených vymezením AOV94. S ohledem na princip předběžné opatrnosti je nutné předpokládat, že tento vliv bude významný v negativním slova smyslu, jak o něm hovoří obecná část Vyhodnocení vlivů. Závěrem a pro úplnost je vhodné uvést, že stanovené podmínky a zmírňující opatření (zmiňované požadavky na pořízení hlukové studie a vyhodnocení vlivu stroboskopického efektu v následných povolovacích procesech) ve skutečnosti vůbec nejsou podmínkami a zmírňujícími opatřeními ve smyslu směrnice RED III a ZOZE. Pořizovatel jimi pouze nepřípustně přenáší odpovědnost za zjištění relevantních okolností a přijetí konkrétních opatření na jiné subjekty v navazujících fázích celého procesu. Není v nich stanoveno jediné konkrétní opatření, které by mohlo vést k účinnému omezení vlivu VTE na veřejné zdraví. VI. NEDOSTATEČNÉ PODMÍNKY A ZMÍRŇUJÍCÍ OPATŘENÍ SLOUŽÍCÍ K OCHRANĚ VOLNĚ ŽIJÍCÍCH PTÁKŮ A NETOPÝRŮ, IGNOROVÁNÍ TĚSNÉ BLÍZKOSTI EVROPSKY VÝZNAMNÉ LOKALITY CHŘIBY, BIOTOPU ZVLÁŠTĚ CHRÁNĚNÝCH DRUHŮ VELKÝCH SAVCŮ A NADREGIONÁLNÍHO BIOKORIDORU Jak bylo uvedeno výše a plyne i z hodnocení karet akceleračních oblastí (příloha č. 2 Vyhodnocení vlivů návrhu Změny č. 2 Územního rozvojového plánu na udržitelný rozvoj území), na území akcelerační oblasti i v blízkém okolí se nachází citlivé druhy ptáků, a to krkavec velký, luňák červený, moták lužní, moták pochop, volavka bílá, ptáci biotopově zajímavé krajiny (pěnice vlašská, vlha pestrá ťuhýk obecný) aj. Lze uvažovat též výskyt citlivých druhů netopýrů (netopýr velký, netopýr hvízdavý, netopýr nejmenší aj.). Přesto územní opatření pro AOV94 nestanovuje žádné zmírňující opatření, které by skutečně a účinně směřovalo k ochraně těchto druhů, pouze generické podmínky bodů 3. 1 j) a 3. 2 a) a b), které jsou zcela nekonkrétní a pro ochranu zmiňovaných druhů nemají reálný význam. Územní opatření AOV99 neukládá žádný minimální odstup VTE od hnízdiště citlivých druhů ptáků. Bod 3. 2.a) územního opatření (vypínání VTE ve dnech orby a sklizně a pět dnů po nich do vzdálenosti 1 000 m od stožáru) cílí pouze na situace zvýšené atraktivity zemědělské krajiny pro ptáky vázané na obracenou půdu (husy, někteří dravci), pro jiné však význam nemá. 12 Pro omezení kolizí s lopatkami rotoru mají být podle územního využity odpuzovače, nebo detekční systémy, ty však nejsou nijak blíže specifikovány a z ničeho neplyne, že se bude jednat o skutečně funkční mechanismy ochrany ptáků a netopýrů. Požadavek na využití nejmodernějších postupů je zcela vágní a nic neříkající (Podle čeho bude určeno, jaké technologie jsou nejmodernější a že jsou účinné?), sám o sobě proto nijak nezaručuje, že povede k tomu, aby se zabránilo možným nepříznivým dopadům na životní prostředí. Takto vymezené podmínky a zmírňující opatření nesplňují požadavky čl. 15c bod 1. b) směrnice RED III a navazující úpravy v ZOZE, neboť nevychází z žádných konkrétních informací a nepracují s konkrétním technologickým řešením. Reálně ke stanovení žádných podmínek a zmírňujících opatření nedošlo a vyhodnocení souvisejících otázek bylo opět zcela nepřípustně přeneseno do následné fáze – povolovacího procesu pro konkrétní záměry, které však bude probíhat ve zrychleném režimu a pro jehož vedení nejsou v územním opatření stanoveny žádné konkrétní podmínky. Uvedený přístup je v rozporu se zásadou předběžné opatrnosti. Vyhodnocení vlivů návrhu Změny č. 2 Územního rozvojového plánu na udržitelný rozvoj území a v návaznosti na to i samotný návrh Změny č. 2 Územního rozvojového plánu dále zcela ignoruje těsné	

Poř. č.	Připomínkové místo	Číslo jednací	Článek	AO	Připomínka	Vyhodnocení
					sousedství Evropsky významné lokality Chřiby, biotopu zvláště chráněných druhů velkých savců a nadregionálního biokoridoru. Jejich existence nebyla ve vztahu k AOV94 vůbec řešena, nebylo provedeno žádné, dokonce ani obecné vyhodnocení dopadů vymezení AOV na chráněné druhy a v této souvislosti nebyly stanoveny žádné podmínky a zmírňující opatření. Porušení čl. 15c bod 1. a i směrnice RED III, § 4 odst. 2 ZOZE, čl. 15c bod 1. b) směrnice RED III a §§ 6 až 8 a § 11 odst. 2 ZOZE je v tomto ohledu naprosto flagrantní. Podle § 45i odst. 1 zákona o ochraně přírody a krajiny podléhá jakákoliv koncepce nebo záměr, který může samostatně nebo ve spojení s jinými významně ovlivnit předmět ochrany nebo celistvost Evropsky významné lokality povinnému hodnocení důsledků na toto území, a to bez ohledu na to, zda se nachází uvnitř, nebo mimo lokalitu. Tato povinnost vyplývá také z čl. 6 odst. 3 až 4 směrnice Rady 92/43/EHS o stanovištích, která ukládá členským státům zajistit přísnou ochranu území Natura 2000 a posuzovat záměry, které mohou mít negativní vliv na udržitelnost předmětu ochrany. Také biotopy velkých savců jsou chráněny obecně, tj. bez ohledu na to, kde se potenciálně škodlivý záměr nachází. Je přitom nasnadě, že škodlivé vlivy VTE na zvířata přesahují hranice akcelerační zóny, a to principálně shodným způsobem, jako mají i za hranicemi AOV vliv na zdraví obyvatel. Také zvířata v sousedních oblastech budou zasažena hlukem, vibracemi a světelnými vlivy VTE. Součástí Vyhodnocení vlivů mělo být i posouzení těchto vlivů. VII. ZÁSAH DO KRAJINNÉHO RÁZU PŘÍRODNÍHO PARKU CHŘIBY Vymezení AOV94 výrazně negativně zasáhne do krajinného rázu přírodního parku Chřiby, protože umožňuje umístění VTE do jeho bezprostředního vizuálního zázemí. Vyhodnocení vlivů návrhu změny č. 2 Územního rozvojového plánu na udržitelný rozvoj území s touto skutečností počítá, míru zásahu však nepřípustně bagatelizuje a naopak přeceňuje význam přijatých podmínek a zmírňujících opatření stanovených v územním opatření AOV94. Vliv vymezení AOV94 měl být posouzen podle Metodického postupu posouzení vlivu navrhované stavby, činnosti nebo změny využití území na krajinný ráz, schváleného Ministerstvem životního prostředí. V rámci toho je nezbytné popsat záměr (zejména jeho rozsah a výšku), vymezit dotčený krajinný prostor, 13 identifikovat chráněné hodnoty krajinného rázu podle § 12 zákona o ochraně přírody a krajiny, vyhodnocení míry vlivu vymezení akcelerační oblasti a jeho celkové zhodnocení. Vyhodnocení vlivů návrhu Změny č. 2 Územního rozvojového plánu na udržitelný rozvoj území splnilo popsané kroky pouze částečně. Ve vztahu ke krajinné scenérii Chřibů je stěžejní, že vyhodnocení neobsahuje žádné konkrétní údaje o tom, jakým způsobem zasáhne výstavba VTE do krajinné scenérie a celkového krajinného rázu Chřibů. Vzhledem k tomu, že VTE jsou ze své povahy stavbami mající významný vliv na krajinný ráz lokality (z čehož ostatně vychází i odůvodnění změny č. 2 Územního rozvojového plánu, viz jeho str. 16), je absence těchto údajů naprosto zásadním deficitem znemožňujícím posouzení přípustnosti a přiměřenosti takového zásahu. Vyhodnocení vlivů (ani jiné podklady či vlastní odůvodnění změny č. 2 Územního rozvojového plánu) k tomu neuvádí jedinou konkrétní informaci a nesplňují proto požadavky čl. 15c bod 1. a) i) směrnice RED III a § 4 odst. 2 ZOZE. Za těchto okolností je zcela nepodložený závěr ve Vyhodnocení návrhu Změny č. 2 Územního rozvojového plánu na udržitelný rozvoj území, že míra vlivu vymezení akcelerační oblasti na krajinný ráz je pouze mírně negativní. Ze shodných důvodů nelze hodnotit jako dostatečné přijaté podmínky a zmírňující opatření v územním opatření k AOV94 – body 3. 1 a) až d). Z ničeho neplyne, že limitování výšky VTE povede k eliminaci zásahu do krajinného rázu lokality, i nadále se bude jednat o stavby o výši až 200 m, které budou nepochybně tvořit vizuální dominantu území, a to dominantu technickou, svými rozměry a podobou zcela nezapadající do přírodní oblasti. Omezení výměry a materiálového provedení vedlejších staveb a zařízení nemá v tomto kontextu většího významu. Nejedná se tedy o účinná zmírňující opatření či podmínky podle čl. 15c bod 1. b) směrnice RED III a souvisejících ustanovení ZOZE.	

Poř. č.	Připomínkové místo	Číslo jednací	Článek	AO	Připomínka	Vyhodnocení
					VIII. NEDOSTATEČNÁ OCHRANA VODNÍCH ZDROJŮ, PODZEMNÍCH VOD, POVRCHOVÝCH VOD Vyhodnocení SEA k územnímu opatření AOV94 uvádí: Povrchové a podzemní vody: AO protéká potok Moštěnka. AO je vymezena mimo záplavová území a mimo plochy povrchových vod a nevede ke zhoršení odtokových poměrů v území. Nenacházejí se zde ochranná pásma vodních zdrojů. Odpadní vody nevznikají, spotřeba vody je zanedbatelná jen v době výstavby, v době provozu nulová. Dešťové vody budou i nadále zasakovat do terénu v těsné blízkosti VTE a souvisejícího zařízení. Vlivy na povrchové a podzemní vody mohou nastat jen v době výstavby vlivem havárie vozidel nebo stavebních mechanismů (vliv je statisticky nepravděpodobný), při provozu může potenciálně nastat únik mazadel a trafoolejů – zanedbatelný vliv. Toto bude řešeno v navazujícím řízení zpracováním havarijních plánů, zajištěním sanačních prostředků. Vlivy na podzemní vody se předpokládají nulové nebo zanedbatelné. VTE jsou zakládány v malé hloubce pod terénem (2-4 m), s betonáží v malé ploše (cca 400 m2) a obvykle na vyvýšených místech. Z hlediska plošných i lokálních vlivů se jedná o hloubku a plochu, která nemůže proudění vod v území sledovatelným způsobem ovlivnit, v zanedbatelné míře se negativně může projevit jen v při povrchovém kolektoru v době výstavby. Podmínky a zmírňující opatření ÚO: Stanovena podmínka na ochranu mokřadů, pramenišť, vodních ploch a toků vyjma nezbytných křížení liniové dopravní a technické infrastruktury s vodním tokem. Opatření SEA: Navržené podmínky a zmírňující opatření ÚO řešeny dostatečně, bez dalšího návrhu dle SEA. Účinek: Přímý zanedbatelný 14 Čas / Trvání: Krátkodobý zanedbatelný, dlouhodobý a trvalý nulový Vyhodnocení SEA k územnímu opatření AOV94 v části „Povrchové a podzemní vody“ je nedostatečné, vnitřně rozporné a neodpovídá skutečným vodním poměrům v území. SEA uvádí, že AOV94 protéká potok Moštěnka, současně však tvrdí, že akcelerační oblast je vymezena „mimo plochy povrchových vod“. Takový závěr je rozporný již sám o sobě. Podle vodního zákona - § 2 jsou povrchovými vodami vody přirozeně se vyskytující na zemském povrchu a útvarem povrchové vody je mimo jiné soustředění vody v korytě vodního toku i ve vodní nádrži. Je-li tedy v území přítomen vodní tok, nelze současně tvrdit, že jde o území mimo plochy povrchových vod. Potok a stejnojmenná vodní nádrž Moštěnka jsou plochami povrchové vody, jejichž ovlivnění či dotčení Vyhodnocení vůbec neobsahuje. Nadto je třeba uvést, že v zóně AOV94 se nenachází pouze potok Moštěnka, ale také vodní nádrž Kameňák, vodní nádrž Moštěnka o rozloze 1,53 ha a Moravanský potok. Tím více je zřejmé, že závěr SEA o absenci ploch povrchových vod je věcně nesprávný nebo přinejmenším hrubě neúplný. Vodní toky i vodní nádrže představují prvky povrchových vod, jejichž existence i možné ovlivnění měly být ve vyhodnocení výslovně identifikovány a posouzeny. Tento nedostatek není pouze formální. Zákon o urychlení využívání obnovitelných zdrojů energie - § 11 odst. 2 výslovně požaduje, aby podmínky a zmírňující opatření vycházely mimo jiné i z dopadů záměrů s ohledem na cíle ochrany povrchových vod podle vodního zákona. Není tedy možné omezit hodnocení vodní složky jen na obecné tvrzení, že vlivy budou zanedbatelné, aniž by bylo konkrétně vyhodnoceno: − jaký je vztah navrhovaných staveb k potoku Moštěnka, Moravanskému potoku a dotčeným vodním nádržím, − zda dojde ke změně odtokových poměrů, − jaký bude vliv na vsak srážkových vod, − zda existuje riziko znečištění povrchových a podzemních vod při výstavbě a provozu, − a jaké jsou hydrologické a hydrogeologické vazby mezi povrchovými a podzemními vodami v území. 15 Dle Mapy zranitelnosti kvantity podzemní vody k suchu je převážná část plochy AOV94 v ploše, která je vysoce zranitelná ve smyslu kvantity podzemní vody k suchu. Mapa zranitelnosti kvantity podzemní vody k suchu1 Rovněž tvrzení, že v ploše AOV 94 se nenachází žádná ochranná pásma, je přinejmenším zavádějící. Přímo v dané ploše se sice ochranné pásmo nenachází, nicméně se nachází v bezprostředně	

Poř. č.	Připomínkové místo	Číslo jednací	Článek	AO	Připomínka	Vyhodnocení
					přiléhající obci Moravany. Jedná se dokonce i o ochranné pásmo vodního zdroje I. stupně. Ochranná pásma byla stanovena rozhodnutím příslušného správního orgánu – Městským úřadem Kyjov, odborem životního prostředí, a to rozhodnutím ze dne 4. 4. 2007, č. j. ŽP/05/22/2745. Jedná se o ochranné pásmo pro nakládání s podzemními vodami – jejich odběr ze studní. Netřeba mít vysokých odborných znalostí pro to, aby bylo zjevné, že podzemní vody jsou ovlivňovány a propojeny s vodami povrchovými, v daném případě s vodou z potoku a nádrže Moštěnka. Vzhledem k tomu, že vliv umístění 10 staveb VTE do akcelerační oblasti nebyl nikterak vyhodnocen, absentuje současně i vyhodnocení vlivu na vody podzemní, kdy tyto jsou dotovány/zásobovány z vod povrchových. Je zřejmé, že k ovlivnění ochranného pásma vodních zdrojů identifikátor 00089911může dojít, i když se nepřekrývají polygony AOV 94 a tohoto ochranného pásma. 1 Dostupné z https://vuv.maps.arcgis.com/apps/webappviewer/index.html?id=7cab3c632ca64bdfa6fc4c9bec3661d1 16 Systém a fungování a vzájemné ovlivňování vod povrchových a vod podzemních, je komplexním problematikou, kterou nelze rozdělit na jednotlivé formální části, které se vzájemně neovlivňují. I když ochranné pásmo neleží přímo uvnitř hranice AOV94, samo o sobě to ještě nevylučuje ovlivnění vodního režimu v širších souvislostech. Vodní zákon - § 30 chrání vydatnost, jakost a zdravotní nezávadnost zdrojů podzemních i povrchových vod a počítá s tím, že ochranné vztahy je třeba hodnotit v rámci širšího hydrologického povodí a hydrogeologických poměrů. Posouzení proto nemůže být redukováno na čistě formální konstatování, zda se hranice akcelerační oblasti geometricky překrývá s hranicí ochranného pásma. SEA dále bagatelizuje zásah do území tvrzením, že základy VTE budou mít „malou plochu“ a jednu elektrárnu. Již při předpokládaném počtu 10 VTE jde však o podstatnou plochu trvale překrytého povrchu, a to bez započtení manipulačních ploch, komunikací, kabelových tras, rozvodných objektů a případných zařízení pro ukládání energie. Tvrzení, že: „VTE jsou zakládány v malé hloubce pod terénem (2-4 m), s betonáží v malé ploše (cca 400 m2) a obvykle na vyvýšených místech.“ musí urážet i obyčejné lidské cítění každého, kdo má představu o stavebních hmotách budovaných při výstavbě 200 m věží VTE. Plocha 400 m2 rozhodně není plochou „malou“. Za shora uvedené situace, kdy dané území je vysoce zranitelné k suchu, nelze bagatelizovat vyloučení vsaku dešťových vod na ploše 4 000 m2 (při 10 VTE). O to více za situace, kdy daná lokalita je lokalitou ohroženou suchem a obec Moravany podzemní vody využívá. Dle Rozsudku, Nejvyššího správního soudu ze dne 1. 4. 2022, 6 As 288/2021, „Jakákoli stavba (tedy stavební dílo vytvořené ze stavebních materiálů) totiž ovlivňuje odtokové poměry v krajině (po ploše pokryté stavebním materiálem voda rychle stéká namísto toho, aby se vsakovala do půdy, a to bez ohledu na počet vrstev či podlaží stavby), snižuje podíl zeleně i celkovou kvalitu životního prostředí.“ S ohledem na komplexní snahu veškerých samosprávných celků napříč celou ČR omezovat zpevněné plochy a plochy staveb, bránící vsakování do horninového prostředí, se jeví ignorace vzniku 4000 m2 ploch, vylučující vsakování, jako tristní. S ohledem na blízkost (v samotné zóně AOV94) povrchových vod i stav sucha ohrožující vody podzemní, 17 může znemožnění vsaku na ploše nejméně 4 000 m2 narušit celý vodní ekosystém s přímým dopadem na život místních obyvatel. Vzhledem k tomu, že dotčení jak vod povrchových, tak vod podzemních by bylo výstavbou 10 VTE vysoce pravděpodobné, došlo by vydáním Změny č. 2 Územního rozvojového plánu k porušením zásady předběžné opatrnosti. Vznik nových 4000 m2 plochy neschopné zasakovat vodu tedy není zásahem zanedbatelným. Taková změna v území se nutně promítá do: − omezení přirozené infiltrace srážkových vod, − urychlení povrchového odtoku, − lokální změny retenční schopnosti území, − a potenciálně i do dotace podzemních vod. Právě ve vztahu k podzemním vodám je odůvodnění SEA prakticky absentující. Bez konkrétního hydrogeologického posouzení nelze odpovědně tvrdit, že vliv na podzemní vody bude „nulový nebo zanedbatelný“. To platí tím spíše, pokud se v území nebo jeho těsné vazbě nacházejí vodní toky, vodní nádrže a současně jsou v okolí využívány zdroje podzemní vody. Povrchové a podzemní vody	

Poř. č.	Připomínkové místo	Číslo jednací	Článek	AO	Připomínka	Vyhodnocení
					nelze posuzovat odděleně, protože tvoří funkčně propojený systém. Nedostatečný je i postup, kdy SEA odkazuje řešení rizik znečištění až do navazujících řízení formou havarijních plánů a sanačních prostředků. Smyslem SEA a územního opatření podle § 11 zákona o urychlení využívání OZE je přitom právě to, aby byly již ve fázi vymezování akcelerační oblasti identifikovány limity území a navrženy podmínky vylučující nebo podstatně omezující nepříznivé dopady. Není přípustné, aby byly podstatné otázky ochrany vod odsunuty až do pozdějších fází. Za této situace je třeba uplatnit i zásadu předběžné opatrnosti podle § 13 zákona o životním prostředí. Lze-li s ohledem na všechny okolnosti předpokládat nebezpečí závažného poškození životního prostředí, nesmí být nejistota ohledně přesného rozsahu následků důvodem pro odklad ochranných opatření. Přesně o takovou situaci se zde jedná: SEA připouští existenci potoka Moštěnka, avšak nehodnotí dostatečně další vodní prvky v území, zejména Moravanský potok, vodní nádrž Kameňák a vodní nádrž Moštěnka, bagatelizuje rozsah nevsakovacích ploch a bez odpovídajícího odborného podkladu uzavírá, že vliv bude zanedbatelný. IX. ROZHLEDNA SÚSEDSKÁ, KRAJINNÝ RÁZ A NEKONZISTENTNÍ PŘÍSTUP VEŘEJNÉ SPRÁVY K VEŘEJNÝM INVESTICÍM DO KRAJINY A CESTOVNÍHO RUCHU Na kótě 310 m n. m. mezi obcemi Hýsly, Ježov, Skalka, Labuty, Vřesovice a Moravany byla v roce 2021 vybudována rozhledna Súsedská jako jeden z orientačních bodů v krajině. Z místa rozhledny se uplatňují pohledové vazby k dalším krajinným dominantám a orientačním bodům, zejména k Bukovanskému mlýnu, kostelu v Kostelci, Bradlu, Buchlovu, kapli sv. Šebestiána ve Bzenci, Velké Javorině, kostelu v Žádovicích, kostelu ve Vlkoši, rozhledně Mutěnice, rozhledně Kobylí, Pálavě – Děvičkám a Stražováku. Rozhledna byla podle dostupných údajů financována z dotace Ministerstva pro místní rozvoj ve výši 3 328 000 Kč, z prostředků Jihomoravského kraje ve výši 500 000 Kč a z rozpočtů obcí Žádovice, Ježov a Hýsly ve výši 3 000 000 Kč. Akcelerační oblast AOV94 Moštěnice leží mezi rozhlednou Súsedská a pohořím Chřiby, ve vzdálenosti několika set metrů od rozhledny. Se zohledněním výškového umístění rozhledny a terénu jde přibližně o úroveň 330 m n. m. Podatel má za to, že případná výstavba větrných elektráren v této poloze by zásadně změnila dálkové pohledy i celkové prostorové působení území a že by větrné elektrárny nově vystupovaly jako dominantní, resp. místy zcela převládající orientační prvek v krajině mezi Bílými Karpaty, Chřiby a Pálavou. Takový zásah je nutno hodnotit i z hlediska ochrany krajinného rázu. Podle § 12 odst. 1 zákona č. 18 114/1992 Sb., o ochraně přírody a krajiny, je krajinný ráz chráněn před činností snižující jeho estetickou a přírodní hodnotu; zásahy do krajinného rázu, zejména umisťování a povolování staveb, mohou být prováděny pouze s ohledem na zachování kulturních dominant krajiny, harmonického měřítka a vztahů v krajině. Podle § 12 odst. 2 téhož zákona je k činnostem, které by mohly snížit nebo změnit krajinný ráz, nezbytný souhlas orgánu ochrany přírody. V daném území přitom nejde o běžný technický zásah v urbanizovaném prostoru, ale o zásah do otevřené krajiny s již existujícími estetickými, kulturními a turistickými hodnotami. Podatel proto postrádá v návrhu Změny č. 2 Územního rozvojového plánu, ve Vyhodnocení vlivů na udržitelný rozvoj území i v návrhu opatření obecné povahy pro AOV94 přesvědčivé a individualizované vysvětlení zejména těchto otázek: jak a kým byl v dotčeném území posouzen krajinný ráz ve smyslu § 12 zákona č. 114/1992 Sb.; jak byly hodnoceny dálkové pohledy z rozhledny Súsedská a na rozhlednu Súsedská; jak byly zohledněny existující krajinné dominanty, orientační body a harmonické měřítko krajiny; jak bylo vyhodnoceno, že umístění vysokých větrných elektráren v bezprostřední blízkosti rozhledny nezmaří veřejný účel dříve podpořené investice do turistické infrastruktury a rozvoje území; jak a kým jsou v tomto ohledu koordinovány veřejné prostředky vynakládané Ministerstvem pro místní rozvoj, Jihomoravským krajem a dotčenými obcemi; jak je naplňována deklarovaná podpora vzniku a rozvoje nových turistických destinací v ekonomicky znevýhodněných oblastech, pokud má být v bezprostředním okolí takové destinace současně umožněn záměr, který může její krajinnou a rekreační hodnotu zásadně oslabit. Nejde přitom jen o otázku vhodnosti, ale i o otázku řádného výkonu veřejné správy. Podle § 2 odst. 4 správního řádu má správní orgán dbát, aby přijaté řešení bylo v souladu s veřejným zájmem a	

Poř. č.	Připomínkové místo	Číslo jednací	Článek	AO	Připomínka	Vyhodnocení
					odpovídalo okolnostem daného případu; podle § 3 správního řádu má postupovat tak, aby byl zjištěn stav věci, o němž nejsou důvodné pochybnosti. Jestliže stát a územní samospráva na jedné straně podporují vznik krajinné a turistické dominanty z veřejných prostředků a na straně druhé v její bezprostřední blízkosti vymezují akcelerační oblast pro záměry, které mohou tuto hodnotu zásadně oslabit, musí být takový postup přesvědčivě vysvětlen, podložen konkrétními daty a řádně odůvodněn. Takové odůvodnění však podatel v projednávaných dokumentech postrádá. Podatel má za to, že v projednávaných podkladech nebyla dostatečně vyhodnocena kumulace dopadů na krajinný ráz, rekreační využití území a účelnost již vynaložených veřejných prostředků. Pokud za situace existujících pochybností nebyl tento střet veřejných zájmů řádně objasněn, je namístě postupovat obezřetně. Tomu odpovídá i zásada předběžné opatrnosti vyjádřená v § 13 zákona č. 17/1992 Sb., o životním prostředí. Z těchto důvodů podatel navrhuje, aby pořizovatel návrh Změny č. 2 Územního rozvojového plánu v rozsahu AOV94 Moštěnice a související návrh opatření obecné povahy doplnil o konkrétní posouzení dopadů na krajinný ráz, pohledové vztahy, turistickou funkci rozhledny Súsedská a návaznost na již uskutečněné veřejné investice, a do doby takového doplnění aby AOV94 Moštěnice nebyla schválena. X. NEÚSTAVNÍ ZÁSAH DO PRÁVA NA SAMOSPRÁVU Právo na samosprávu územních samosprávných celků tedy i obcí, je garantováno ústavním pořádkem České republiky. Podle čl. 8 Ústavy se zaručuje samospráva územních samosprávných celků. Podle čl. 101 odst. 1 a 2 jsou územní samosprávné celky (obce a kraje) samostatně spravovány zastupitelstvy, volenými způsobem popsaným v čl. 102 Ústavy a na něj navazující zákonnou úpravou. Podle čl. 104 odst. 1 a 2 Ústavy Působnost zastupitelstev může být stanovena jen zákonem. Zastupitelstvo obce rozhoduje 19 ve věcech samosprávy, pokud nejsou zákonem svěřeny zastupitelstvu vyššího územního samosprávného celku. Podle čl. 101 odst. 4 Ústavy: Stát může zasahovat do činnosti územních samosprávných celků, jen vyžaduje- li to ochrana zákona, a jen způsobem stanoveným zákonem. Ústavní soud dal v mnoha svých rozhodnutích najevo, že považuje místní samosprávu za nezastupitelnou složku rozvoje demokracie a opakovaně konstatoval, že místní samospráva je „výrazem práva a schopnosti místních orgánů, v mezích daných zákonem, v rámci své odpovědnosti a v zájmu místního obyvatelstva regulovat a řídit část veřejných záležitostí“ [nálezy ze dne 19. 11. 1996 sp. zn. Pl. ÚS 1/96 (N 120/6 SbNU 369), ze dne 19. 1. 1999 sp. zn. Pl. ÚS 17/98 (N 6/13SbNU 39) a ze dne 9. 5. 2023 sp. zn. Pl. ÚS 22/22]. Samospráva přitom „musí mít reálnou možnost záležitosti a otázky místního významu, a to i ty, jež pro svou povahu přesahují místní nebo regionální rámec a o nichž rozhoduje ve své samostatné působnosti, řešit na základě svého svobodného uvážení. Formou zastupitelské demokracie je tak realizována vůle občanů zastoupených na lokální a regionální úrovni a toliko odpovědností k voliči a na základě zákonného a ústavního rámce je samospráva ve svém konkrétním projevu posléze omezena (čl. 101 odst. 4 Ústavy)“ (nález sp. zn. Pl. ÚS 22/22, bod 60 odůvodnění). Z toho vyplývá, že obce musí mít prostřednictvím autonomního rozhodování svých zastupitelstev možnost svobodně se rozhodnout, jakým způsobem budou v mezích právního řádu spravovat záležitosti místního pořádku a rozhodovat o rozvoji svého území. Rozhodování o rozvoji území obce, mj. prostřednictvím nástrojů územního plánování, představuje jádro práva obcí na samosprávu. Jakýkoli zásah státu do tohoto práva je možný pouze z důvodu ochrany zákona a způsobem, který zákon stanovuje. Podle čl. 15c bodu 1) směrnice RED III mají členské státy povinnost zajistit, aby příslušné orgány přijaly jeden nebo více plánů, které jako dílčí část oblastí nezbytných pro vnitrostátní příspěvky k celkovému cíli Unie v oblasti obnovitelných zdrojů energie do roku 2030 určí oblasti pro zrychlené zavádění obnovitelných zdrojů energie, a to pro jeden nebo více druhů obnovitelných zdrojů energie. Směrnice tedy neurčuje, na jaké úrovni mají být akcelerační oblasti vymezeny. Podle § 5 odst. 1 ZOZE se akcelerační oblast se vymezuje jako plocha nebo koridor v územním	

Poř. č.	Připomínkové místo	Číslo jednací	Článek	AO	Připomínka	Vyhodnocení
					rozvojovém plánu, zásadách územního rozvoje nebo územním plánu. Citovaná zákonná úprava sleduje odpovídá základnímu principu územního plánování – rozdělení úloh mezi jednotlivé stupně soustavy podle jejich povahy a míry detailnosti, jak s ní počítá zákon č. 283/2021 Sb., stavební zákon. Politika územního rozvoje (a územní rozvojový plán) vymezuje v územním plánování rámec celostátního významu, zásady územního rozvoje nadmístní plochy a koridory, základní koncepce rozvoje obce náleží územnímu plánu. Odpovídá tomu i zákonná definice územního rozvojového plánu. Podle § 74 odst. 1 zákona č. 283/2021 Sb., stavebního zákona územní rozvojový plán zpřesňuje záměry vymezené v politice územního rozvoje v souladu s cíli a úkoly územního plánování, vymezuje další – celostátně významné – záměry, zohledňuje požadavky vyplývající ze strategických koncepcí České republiky a mezinárodních závazků a přispívá k jejich naplňování. Podle odst. 2 písm. c) vymezuje akcelerační oblasti celostátního významu a stanovuje druh primární energie zdrojů, pro něž se oblast vymezuje. Zásady územního rozvoje podle § 77 odst. 2 písm. d) stavebního zákona přebírají a, je-li to účelné, zpřesňují věcná řešení obsažená v územním rozvojovém plánu, zejména zastavitelné plochy, transformační plochy a koridory, akcelerační oblasti a územní systém ekologické stability nadregionálního významu, podle písm. f) vymezují akcelerační oblasti nadmístního významu a stanovují druh primární energie zdrojů, pro něž se oblast vymezuje. 20 Územní plán podle § 80 odst. 2 písm. d) stanoví koncepci veřejné infrastruktury, jejíž součástí je i stanovení podmínek pro její umisťování, vymezení ploch a koridorů pro veřejnou infrastrukturu, včetně stanovení podmínek pro jejich využití a vymezení akceleračních oblastí, včetně stanovení druhu primární energie zdrojů, pro něž se oblast vymezuje. Podle odst. 3 přebírá věcná řešení zásad územního rozvoje, zejména plochy, koridory a akcelerační oblasti a, je-li to účelné, zpřesňuje je. Nezohlednily-li zásady územního rozvoje dosud věcná řešení obsažená v politice územního rozvoje nebo územním rozvojovém plánu, územní plán tato řešení přebírá a, je-li to účelné, zpřesňuje je. Akcelerační zóny vymezené návrhem Změny č. 2 Územního rozvojového plánu nepředstavují oblasti celostátního významu, jedná se o oblasti významu místního, případně nadmístního v intencích citovaných ustanovení stavebního zákona. Nejedná se o vymezení ploch či koridorů pro záměry, které svým rozsahem a významem přesahují hranice kraje, jako je tomu např. u větších liniových staveb. Z výše uvedeného v souhrnu vyplývá, že postup při vymezování akceleračních zón měl být principiálně zcela opačný, než jak k němu pořizovatel, respektive vláda České republiky, přistoupila. Primárně měl být ponechán na rozhodnutí zastupitelstev obcí, případně vyšších územně samosprávných celků – krajů. Vláda, jakožto státní orgán odpovědný za naplňování strategických cílů v oblasti energetické soběstačnosti a zvyšování podílu energie z obnovitelných zdrojů v energetickém mixu České republiky, k tomu měla vytvořit vhodné podmínky formou informování veřejnosti, metodických dokumentů, případně investičních pobídek a finanční podpory splňující pravidla směrnice RED III a dalších evropských předpisů, nikoli na sebe bez ústavního a zákonného podkladu atrahovat pravomoci územně samosprávných celků. Nesprávnost zvoleného postupu ostatně nemá jen právní konsekvence, ale projevila se i v praktické rovině. Pořizovatel evidentně nebyl schopen shromáždit dostatek relevantních informací a podkladů pro takové vyhodnocení vlivů na udržitelný rozvoj území, které by dostatečně zhodnotilo dopady konkrétních akceleračních zón a které by vyhovovalo požadavkům směrnice RED III a ZOZE. Územně samosprávné celky by při opatřování těchto podkladů byly nepochybně úspěšnější, neboť jsou jim známy poměry v území a jsou pro tyto účely vybaveny dostatečným odborným aparátem. Totéž lze konstatovat ve vztahu ke stanovení individuálních podmínek a zmírňujících opatření, které mají zaručit, že nedojde k významnému (a tedy nepřípustnému) vlivu na životní prostředí. Obecněji pak lze poukázat na to, že vymezení akceleračních oblastí by měla předcházet komplexní analýza a představení konkrétních cílů z hlediska míry zastoupení energie z různých zdrojů, a to zejména za situace, kdy jsou akcelerační oblasti vymezovány i na jiných, než preferovaných plochách (brownfields, znehodnocená půda, střechy a fásady budov, …). Bez takové analýzy nelze ani uvažovat o tom, že je skutečně nezbytné a přiměřené přistupovat k záboru zemědělské půdy, budovat	

Poř. č.	Připomínkové místo	Číslo jednací	Článek	AO	Připomínka	Vyhodnocení
					VTE v blízkosti obydlených oblastí, ohrožovat volně žijící ptáků atd. Návrh Změny č. 2 Územního rozvojového plánu tyto požadavky nesplňuje, je proto nezákonný a neústavní	
8406.	Marek Dvořák	MMR-45464-2026-81	99cj	AOV26	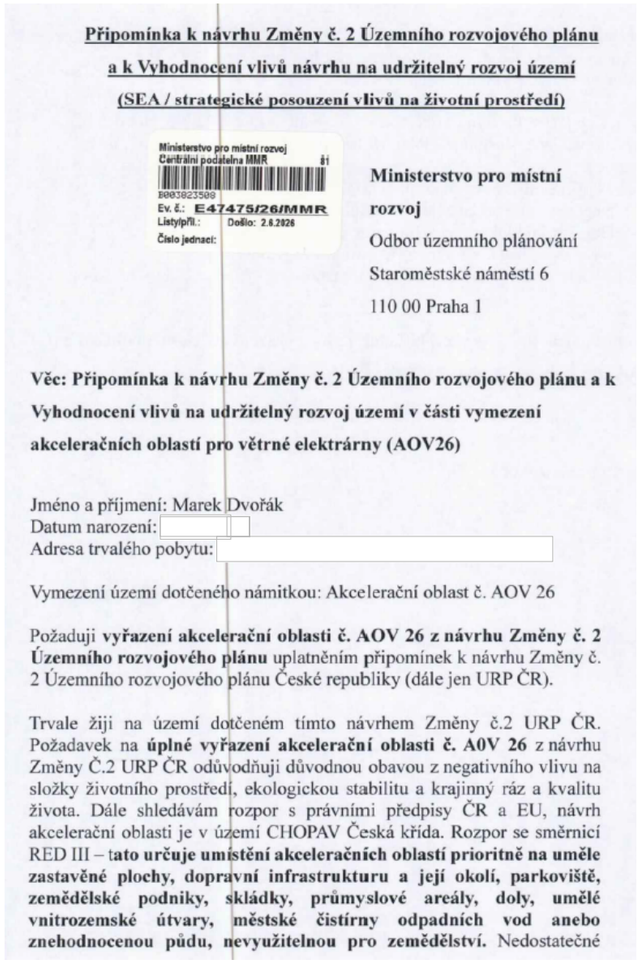	**Akceptováno.** Akcelerační oblast AOV26 Ralsko byla vypuštěna.

Poř. č.	Připomínkové místo	Číslo jednací	Článek	AO	Připomínka	Vyhodnocení
					posouzení vlivu na životní prostředí (SEA/EIA). Nedostatečné vyhodnocení vlivu na vodní režim, zásoby pitné vody a nedostatečné posouzení vlivu na krajinný ráz. Jsem sice jen studentem třetího ročníku Střední lesnické školy v Hranicích, ale na základě dostupné dokumentace a dostupných podkladů nelze vyloučit: - Nepřiměřený zásah do krajinného rázu - Negativní vliv na živočichy v okolí - Obtěžování hlukem, vizuální stres z míhání vrtulí - Významně negativní vliv na kvalitu života v oblasti - Akcelerační zóna je navrhována v rozporu se zákonem č. 249/2025 Sb. S ohledem na shora uvedené požaduji **úplné vyřazení akcelerační oblasti č. A0V 26 z návrhu Změny č.2 URP ČR!** Ve Strážišti dne 28.5.2026 podpis	
8407.	Nykodým Jan	MMR-45466-2026-81	99czzg	AOV83	Text připomínky Podatel nesouhlasí s vymezením akcelerační oblasti AOV83 a žádá, aby tato akcelerační oblast nebyla ve Změně č. 2 Územního rozvojového plánu vymezena a aby nebylo vydáno územní opatření AOV83. Odůvodněni uplatněné připomínky 1.Direktivní vymezeni AOV Podatel se domnívá, že není nezbytné (a neplyne to ani ze směrnice EU RED III), aby akcelerační oblasti pro VTE (dále jen ,,AOV") byly vymezeny direktivně na celostátní úrovni. je naprosto dostačující, když by Změna č. 2 i Územního rozvojového plánu (dále jen ,,Změna č. 2") dala obcím povinnost, aby prověřily možnosti vymezení V AOV v územních plánech. Na základě tohoto pokynu by samosprávy znalé místních poměrů po dohodě s občany vymezily vhodné lokality pro VTE. Díky tomu by byly zohledněny s potřebnou pečlivostí a v nutné podrobnosti zásahy do veřejných zájmů, které není možné na úrovni Změny č. 2 zhodnotit, neboť to její velké měřítko neumožňuje. 2. Diskriminační vymezeni AOV Ve Změně č. 2 ÚRP není dostatečně vysvětleno, proč je třeba vymezit akcelerační oblasti právě tak, jak to činí Změna č. 2, jinými slovy není pochopitelné, proč právě počet AOV, se kterým Změna č. 2	**Neakceptováno.** Akcelerační oblast AOV83 Chorušice byla zmenšena. Celostátní územní plánování je výkonem státní správy a jeho výstupy nepodléhají schválení orgány územní samosprávy; ústavou zaručená práva obcí na samosprávu ve vlastních záležitostech tím nejsou dotčena. Vymezení akcelerační oblasti proběhlo na základě biologického posouzení konkrétního navrhovaného území podle § 11 odst. 3 resp. 4 ZOZE, jehož výsledky spolu s výsledky vyhodnocení vlivů na životní prostředí (SEA/VVURÚ, Příloha 5 k Z2 ÚRP) byly zapracovány do návrhu Změny č. 2 ÚRP; oblasti, u nichž autorizované osoby identifikovaly významné negativní nebo kumulativní vlivy, byly ze Z2 ÚRP vyloučeny (odůvodnění Z2 ÚRP, odst. 32). Zpracování VVURÚ odpovídá obsahem i strukturou požadavkům přílohy č. 4 stavebního zákona; jde o hodnocení na úrovni koncepce, nikoli

Poř. č.	Připomínkové místo	Číslo jednací	Článek	AO	Připomínka	Vyhodnocení
					počítá, povede ke splnění klimatických a energetických cílů a proč vymezeni jiné oblasti již není zapotřebí nebo proč by klimatické a energetické cíle nemohly být plněny i bez AOV83, když není ke splnění těchto cílů (které ani nejsou ve Změně č. 2 specifikovány) zapotřebí ani o jednu aov více. Lokalita, kde je AOV83 přitom není nijak výjimečná z hlediska potenciálu pro VTE (nebo alespoň není ve Změně č. 2 přesvědčivě popsáno, proč se AOV83 svým větrným potenciálem tak výrazně odlišuje od dalších oblastí, kde AOV vymezeny nebyly). Lze tedy předpokládat, že existují jiné shodné oblasti, kde však z nejasných důvodů AOV nebyly vymezeny. To považuje podatel za diskriminační. Diskriminovány jsou i samosprávy, na jejichž území jsou AOV vymezeny. Vymezeni AOV totiž představuje jakousi stavební uzávěru, kdy obec nemůže v dotčeném území měnit územní plán podle svých potřeb, ale musí respektovat vymezenou AOV. Vedle toho pak nebudou investoři VTE motivováni, aby s obci uzavřeli férovou plánovací smlouvu a poskytli obci a jejím občanům dostatečné kompenzace za negativní dopady provozu VTE. Záměry VTE povolované v AOV totiž budou protežovány a jejich výstavba výrazně usnadněna. Tato diskriminace přímo ovlivňuje i občany samospráv. 3.Nedostatečné posouzeni vlivů Vymezeni AOV s největší pravděpodobností povede k tomu, že záměry VTE v nich umisťované budou upřednostňovány a nedojde už nikdy k řádnému posouzeni jejich negativních dopadů na životní prostředí, na zdraví a životy lidi. Proto by mělo být vyhodnoceni vlivů Změny č. 2 a územního opatření pro AOV83 extrémně podrobné a kvalitní, prakticky na úrovni EIA. Překážkou pro takové podrobné posouzení je ale fakt, že je měřítko Územního rozvojového plánu příliš velké a neumožňuje skutečně posoudit dopady vymezeni AOV (jiné by to bylo na úrovni územního plánu, resp. v procesu EIA se znalostí konkrétního záměru). Vzhledem k tomu, že na vymezení akceleračních oblastí naváže zrychlené a zjednodušené povolovací řízení před Dopravním a energetickým stavebním úřadem (DESÚ), v rámci kterého bude úřad prakticky pouze ověřovat, zda jsou záměry v souladu s vágními a nicneřlkajícími podmínkami územního opatření AOV83. V souladu s těmito obecnými podmínkami ale budou téměř jakékoliv záměry, což znamená, že vlivy VTE realizovaných v AOV83 nebudou nikdy reálně posouzeny. Podatel se domnívá, že je nezbytné, aby všechny vlivy VTE byly skutečně a podrobně posouzeny. Vágní posouzeni Změny č. 2 nebo územního opatření AOV83 je naprosto nedostatečné. Podatel se domnívá, že vadné posouzeni dopadů VTE může mít nejen přímý vliv na jeho zdraví včetně psychické pohody, ale také to může ovlivnit socioekonomický rozvoj obce, ve které žije. podatel ještě připomíná, že nedošlo ke kumulativnímu zhodnoceni vlivů v důsledku vymezeni tři AOV v těsné blízkosti (AOV82, AOV83 a AOV84). 4.Zanedbatelné pozitivní vlivy vymezení AO V odůvodněni Změny Č. 2 ani územního opatření není možné dohledat vyčíslení přínosu AOV83 pro snížení energetické závislosti anebo snížení produkce CÓ2. Ve vyhodnocení vlivů územního opatřeníAOV83 se ale uvádí k pozitivním vlivům (přínosům) vymezeni AOV a realizace VTE: ,,Zanedbatelný až mírně pozitivní vliv k ochraně klimatu up/atněn/AO se uplatni v globálním měřítku, tedy i z hlediska přeshraničního působeni " V dokumentaci Změny č. 2 a územního opatření je tedy přiznáno, že přínosy VTE realizovaných v AOV83 budou zanedbatelné, být chybí konkrétní čísla. V takové situaci není pochopitelné, jak mohl zájem na vymezeni AOV83 převážit nad ostatními konkrétně specifikovanými veřejnými zájmy, které naopak výstavba vte ovlivní výrazně (byť to nekvalitně zpracované vyhodnocení Změny č. 2 a územního opatření nepřiznává). Dále se ve vyhodnoceni územního opatření AOV83 uvádí: ,,Vlivy na ovzduší v době výstavby zanedbatelné (prašnost při přesunu zemin, emise ze spalováni PHM, sekundární praŠnost), v době provozu mírně pozitivní z důvodu náhrady spalovacích zdrojů při výrobě ci. energie." Vzhledem k tomu, že se ve vyhodnocení uvádí, že vliv AOV83 na ochranu klimatu bude zanedbatelný, bude logicky zanedbatelný rozsah, ve kterém VTE realizované v AOV83 nahradí spalovací zdroje. Změna č. 2 ani územní opatření tento závěr nevyvrací, neobsahuji totiž vyčíslení toho, v jak velkém rozsahu	na úrovni konkrétních záměrů, a tomu odpovídá i míra podrobnosti použitých podkladů. Záměry v akcelerační oblasti podléhají posouzení vlivů dle § 11 ZOZE v rámci jednotného environmentálního stanoviska; EIA dle zákona č. 100/2001 Sb. se pro záměry ve vymezených akceleračních oblastech nebude opakovaně vyhotovovat v rámci stavebního řízení (§ 11 odst. 5 ZOZE). Konkrétní záměry se nadále povolují v souladu se stavebním zákonem za podmínek stanovených v územním opatření. Při vymezení akceleračních oblastí nelze předjímat konkrétní technické parametry či přesné umístění záměrů OZE. Obavy z negativních vlivů hluku a stroboskopického efektu řeší podmínky stanovené ve všech územních opatřeních pro akcelerační oblasti pro VTE, které ukládají zpracování hlukové studie, studie působení stroboskopického efektu, včetně minimalizace shadow flicker efektu. V případě, že by záměr nesplňoval zákonné hygienické limity (nařízení vlády č. 272/2011 Sb., o ochraně zdraví před nepříznivými účinky hluku a vibrací) a současně podmínky v územním opatření, nemůže být povolen. Problematika krajinného rázu byla posuzována v rámci VVURÚ, a to jak z hlediska navrhovaného souboru akceleračních oblastí jako celku, tak pro jednotlivé oblasti v kartách akceleračních oblastí (viz příloha č. 2 vyhodnocení vlivů). Vliv na krajinný ráz byl jedním z důvodů, proč bylo 16 původně uvažovaných akceleračních oblastí z návrhu zcela vypuštěno a u 48 ze zbývajících 80 oblastí pro VTE byl snížen limit maximální výšky větrných elektráren. Do územního opatření u akcelerační oblasti pro VTE je zapracována podmínka zpracování hlukové studie a minimalizace shadow flicker efektu; akcelerační oblasti jsou vymezovány v minimální vzdálenosti 500 m od obytné zástavby. Ustanovení obecně závazných právních předpisů týkajících se hlukové zátěže nejsou uplatněním Změny č. 2 ÚRP porušena. Kumulativní a synergické vlivy byly posuzovány v rámci SEA/VVURÚ; jejich výsledky byly promítnuty do vymezení akceleračních oblastí a podmínek územních opatření.

Poř. č.	Připomínkové místo	Číslo jednací	Článek	AO	Připomínka	Vyhodnocení
					VTE realizované v AOV83 nahradí spalovací zdroje a jaký přesně vliv bude mít tato náhrada na cíle sledované Změnou č. 2, tedy sníženi energetické závislosti ČR a sníženi produkce CÓ2. je také třeba řádně vyhodnotit, proč těchto cílů nelze dosáhnout jinými způsoby (zvýšeni počtu bloků JEDU, popř. . JETE, rozvoj vodíkové infrastruktury v souladu s Vodíkovou strategií ČR, větší důraz na rozvoj FVE). Proto ani blíže nespecifikovaná náhrada spalovacích zdrojů není důvod, proč by měl zájem na vymezeni AOV83 převážit nad l jinými zájmy v území. 5.výška vte a rozloha AO Ve Změně č. 2 ani v územním opatření pro AOV83 není vysvětleno, proč byla zvolena právě tato rozloha AO a proč má AOV právě tyto konkrétní hranice a proč právě toto vymezeni AOV povede ke splnění cílů Změny č. 2. jinými slovy není vysvětleno, proč nemůže být ao vymezena jiným způsobem tak, aby kupř. byly VTE umisťovány v dostatečné vzdálenosti od zastavěného území a zastavitelných ploch podle územních plánů (min 1,5 km) a není porovnáno, zda by toto jiné vymezení AOV třeba také nevedlo ke splnění cílů Změny Č. 2. Podatel se domnívá, že to ale vzhledem k nespecifičnosti cílů Změny č. 2 není ani možné, proto by také vůbec neměla být aov83 vymezena. 6. Hluková zátěž, vibrace a stroboskopický efekt Podatel zásadně nesouhlasí s tím, že Změna č. 2 ani příslušné územní opatření vůbec neřeší negativní dopady hluku. Hluk totiž Změna č. 2 chápe jako normální integrální součást VTE, bez které to prostě nejde a je třeba se s tím smířit. Tento přístup nejlépe demonstruje přirovnáni hluku z VTE k v podstatě příjemnému ,,šumění iesat které mohou zaregistrovat jen neurotické osoby. Podatel se proto domnívá, že hlukové vlivy nebyly zhodnoceny a ve skutečnosti to ani není možné bez ználosti konkrétního projektu. Podatel zdůrazňuje, že nepovažuje za dostatečné, aby byla hluková zátěž řešena až v hlukové studii zpracované investorem. Takový přistup není schopný zajistit reálnou ochranu lidského zdraví. podatel dále nesouhlasí s tím, že vůbec nedošlo k posouzeni vlivů infrazvuku, Mozkofrekvenčniho hluku a vibraci, ačkoliv odborné studie upozorňuji na rizika spojená s těmito doprovodnými jevy provozu VTE. Podatel se domnívá, že nebyl ani řádně zhodnocen vliv vibraci na nemovitosti. Stejně tak nebyl řádně posouzen z hlediska vlivů tzv. stroboskopický efekt, kdy se posouzeni zejména nezaměřilo na obtěžující dopady stroboskopického efektu. 7.Vlivy na krajinný ráz Větrné elektrárny mají zásadní vlivy na krajinný ráz. Ve Vyhodnoceni vlivů územního opatření AOV83 se uvádí: ,,Z analýzy viditelnosti vyplývá, že hodnocené území se vyznačuje vysokou koncentraci kulturně-historických hodnot a zároveň velmi citlivým vztahem ke krajině Kokořínska a k ikonické dominantě Bezdězu. V bezprostředním okolí se uplatňuje kostel Nanebevzetí Panny Marie, kostel sv. Jakuba Většího, fara, kaple Nejsvětější Trojice, zámek l a historická venkovská zástavba. Ve vzdálenosti do 2 km navazuji kostel sv. Martina, radnice, sokolovna a další objekty utvářející obraz sídla. V širším území do 5 km a 15 km se pak prosazuje mimořádně bohatý soubor památek, včetně hradu Kokořín, hradu Houska, hradišť kostelů, tvrzí zámků a historických areálů. Rozhodující hodnotou je zde ochrana vnitřní scenérie Kokořínska a nerušených výhledů na Bezděz. Současně je třeba zachovat obraz Mšena a jeho historického jádra v krajině, včetně vazeb na příjezdové komunikace, turistické trasy a další frekventovaná místa, odkud se uplatňují ikonické pohledy na město i na širší krajinný rámec. Bezděz zde nepůsobí jen jako vzdálená dominanta, ale jako jeden z hlavních určujících prvků krajinné identity celého prostoru." Jak je možné, že všechny tyto vlivy jsou hodnoceny jako zanedbatelné, když přitom VTE budou představovat novou dominantu, která jednoznačně výrazně ovlivní krajinu, to není ve Změně č. 2 ani v územním opatření vysvětleno. Vliv vte na krajinný ráz bude mít ještě další dopady - již napořád bude hodnota krajinného rázu snížena, takže bude možné do území umisťovat i další záměry, které by jinak kvůli ochraně krajinného rázu nebyly přípustné.	

Poř. č.	Připomínkové místo	Číslo jednací	Článek	AO	Připomínka	Vyhodnocení
					8.Další negativní vlivy AOV83 - Prostor pro individuální připomínky: lze doplnit např. obavy z negativního vlivu vymezeni AOV na zvířata, na ekosystémy, na vodní poměry v území, na zemědělský půdní fond, na ekosystémy...	
8408.	Lesáková Lenka	MMR-45470-2026-81	99cm	AOV29	PŘIPOMÍNKY K: I. návrhu Změny č. 2 Územního rozvojového plánu ČR (ÚRP ČR) II. Vyhodnocení vlivů návrhu Změny č. 2 ÚRP na udržitelný rozvoj území (SEA) III. návrhům jednotlivých územních opatření pro akcelerační oblasti (AO) vymezeným v návrhu Změny č. 2 ÚRP Tímto podávám připomínku k návrhu vymezeni akceleračních oblasti pro větrné elektrárny (VTE). Na základě níže uvedených důvodu nesouhlasím s návrhem změny č. 2 ÚRP ČR, Vyhodnoceni vlivů návrhu Změny č. 2 ÚRP na udržitelný rozvoj území (SEA) a návrhům jednotlivých územních opatření pro akcelerační oblasti (AO) vymezeným v návrhu Změny č. 2 ÚRP. Veškeré níže uvedené připomínky se vztahuji současně ke všem výše uvedeným projednávaným částem veřejné vyhlášky. A. Nedostatky návrhu · návrh není dostatečně odůvodněn a chybí konkrétní podklady (zákon č. 500/2004 Sb.) · nebyly dostatečně posouzeny dopady na životní prostředí (zákon č. 100/2001 Sb.) · hrozí narušeni krajiny a přírody (zákon č. 114/1992 Sb.) · návrh nerespektuje ochranu hodnot území a kvalitu bydlení (zákon č. 283/2021 Sb.) · nebyly posouzeny jiné varianty řešeni, zejména využiti brownfieldů (opuštěných a již narušených ploch) a návrh tak neodůvodněně zasahuje do volné krajiny · vychází pouze z expertních odhadů (počet věži, výkon, rozmístěni) · návrh řeší problémy až dodatečně, místo aby jim předešel · nejsou dostatečně vyhodnoceny kumulativní dopady vice záměrů v území B. Příroda, krajina a životní prostředí 1. Nedostatečné posouzeni vlivů na životní prostředí · výskyt chráněných druhů (ptáci, netopýři) a zásah do migračních tras (vlk, rys apod.) · narušeni prvků ÚSES (biokoridory) · zásadní změna krajiny a její industrializace · dominantní stavby (až cca 250 m vysoké) viditelné na velké vzdálenosti · chybí posouzeni nočního osvětleni · nedostatečně řešen kumulativní vliv více větrných elektráren 2. Nedostatečné posouzeni vlivů na vodu a klima · hrozí narušeni vsakováni vody do pudy a změna odtokových poměrů, 1 · může dojit ke zhoršeni schopnosti krajiny zadržovat vodu a riziko vysychání krajiny · chybí posouzeni vlivu na mikroklima, · nejsou dostatečně řešeny dopady na vodní režim území. 3. Zemědělská půda · zábor a znehodnoceni kvalitní půdy · možné zásahy do půd I. a II. třídy ochrany (nejcennější půdy) · zhutněni půdy a zvýšeni eroze a fragmentace pozemků · nejasný stav a poškození melioraci 4. Nedostatečné posouzeni vlivů na obyvatele · hluk a jeho dlouhodobý vliv nejsou dostatečně vyhodnoceny, · není dostatečně řešen stroboskopický efekt, · změna charakteru bydlení, · není dostatečně vysvětlen způsob stanoveni vzdálenosti od obytné zástavby, · nebyly dostatečně posouzeny dopady na hodnotu nemovitosti a kvalitu bydlení. C. Technická a bezpečnostní rizika 1. Nedostatečnost navržených zmírňujících opatření · navržená opatření pouze částečně zmírňují dopady, ale neřeší samotný střet, · řada opatření je formulována neurčitě a bez jasné kontroly jejich plněni, · významné problémy jsou odkládány až do navazujících řízeni. 2. Technická a bezpečnostní rizika · odlet ledu z rotorů v zimě, požáry zařízeni (obtížně zvládnutelné zásahy) a zásah bleskem, · pád části konstrukce, únik provozních kapalin, · kontaminace půdy a vody. · šíření požáru do krajiny, · v ČR dosud neexistuje právní ani metodická úprava požární bezpečnosti VTE a nejsou stanoveny konkrétní odstupové vzdálenosti od lesů či obytné zástavby z hlediska požárního rizika, · Ministerstvo dopravy připustilo existenci bezpečnostních rizik spojených s VTE, zejména vizuální distrakce řidičů, stínových efektu, nočního překážkového osvětleni, odletu ledu či havárii a odletu části konstrukci. Není jasně stanoveno, kdo ponese odpovědnost za případné škody na zdraví, majetku a životním prostředí.	**Neakceptováno.** Návrh Z2 ÚRP byl zpracován na základě odborných podkladů a prošel procesem posouzení vlivů na udržitelný rozvoj území (SEA) podle zákona č. 100/2001 Sb. Akcelerační oblast nevymezuje konkrétní stavby větrných elektráren ani nestanoví jejich parametry – pouze identifikuje území s vhodným potenciálem pro umístění VTE. Samotný způsob vymezení akceleračních oblastí na základě podkladů (biologická posouzení, mapy citlivosti ptáků vůči výstavbě VTE zpracované ČSO, území významná pro netopýry dle podkladů ČESON, biotopy zvláště chráněných druhů velkých savců a další) a nařízení vlády č. 507/2025 Sb. minimalizuje vliv na složky životního prostředí. Pro všechny akcelerační oblasti jsou současně pořizována územní opatření, která obsahují opatření stanovená na základě biologických posouzení. Tato opatření dále zmírňují negativní vlivy, které nebylo možné vyloučit vymezením akcelerační oblasti. Podmínky v územních opatřeních zahrnují ochranu prvků lokálního ÚSES a všech biokoridorů, ochranu biotopů, ZPF a PUPFL, dále povinnost biologického dozoru, monitoring mortality ptáků a netopýrů, detekční systémy a další podmínky specifické vzhledem ke konkrétní akcelerační oblasti. Technická a bezpečnostní rizika VTE jsou regulována závaznými technickými normami a podmínkami povolení. Riziko zhutnění půdy stavební technikou je eliminovatelné správnou organizací staveniště. Součástí územního opatření je rovněž podmínka, která zakazuje poškozování stávajících protierozních opatření. Dále nesmí být narušena funkce stávajících funkčních meliorací, nesmí vznikat neobhospodařovatelné zbytkové zemědělské pozemky a zemědělské pozemky bez přístupu k veřejně přístupné pozemní komunikaci. Ochrana ZPF je řešena v souvisejících územních opatřeních. Podmínkami je zajištěno, že nebudou vznikat neobhospodařovatelné zbytkové zemědělské pozemky ani pozemky bez přístupu k veřejně přístupné pozemní komunikaci. Dále je v nich požadavek na upřednostní nižších tříd ochrany ZPF při realizaci záměrů OZE a je stanovena maximální plocha dlouhodobého nebo trvalého odnětí ZPF pro záměry OZE v celé akcelerační oblasti. Souhlas s odnětím ze ZPF bude vydán v navazujícím řízení dle stavebního zákona.

Poř. č.	Připomínkové místo	Číslo jednací	Článek	AO	Připomínka	Vyhodnocení
					D. Specifikace a střety dané akcelerační oblasti AOV29 Oblast Všechovice Kraj· Olomoucký Uvedená akcelerační oblast vykazuje následující možné střety a rizika: (doplňte dle odůvodněni AO) · konkrétní dopady na místní krajinu a charakter území, 2 · možné střety s ochranou přírody a krajiny, · možné zásahy do života obyvatel a kvality bydlení, · možné kumulativní dopady s dalšími plánovanými záměry, · nedostatečné místní podklady a vyhodnoceni. Do uvedené oblasti mohou zasahovat: · prvky ÚSES, · migrační trasy živočichů, · chráněná území, · evropsky významné lokality (EVL), soustava Natura 2000, · významné krajinné prvky, · kvalitní zemědělská půda, · vodní zdroje, · krajinný ráz, · kulturní a historické hodnoty území, · ochranná pásma národních kulturních památek, · ochranná pásma UNESCO. Požaduji důsledné přehodnoceni navržené akcelerační oblasti a její vyloučeni z návrhu změny č. 2 ÚRP. E. Rozpor se zákony a právními předpisy ČR a EU Návrh může být v rozporu zejména s" · zákonem č. 500/2004 Sb., správní řád. · zákonem č. 100/2001 Sb., o posuzováni vlivu na životní prostředí (EIA), · zákonem č. 114/1992 Sb., o ochraně přírody a krajiny, · zákonem č. 334/1992 Sb., o ochraně zemědělského půdního fondu, · zákonem č. 283/2021 Sb., stavební zákon, · podmínkami směrnice EU RED III (nevhodně zvolená lokalita, nevyřešené dopady) · principem předběžné opatrnosti dle ČI. 191 SFEU, · právem na příznivé životní prostředí dle ČI. 35 Listiny základních práv a svobod, · právem na ochranu zdraví dle ČI 31 Listiny základních práv a svobod, · právem na ochranu vlastnictví dle ČI 11 Listiny základních práv a svobod. Závěr Navržená akcelerační oblast má zásadní střety s přírodou, krajinou, vodou i kvalitou života obyvatel. Tyto problémy nejsou řešeny, ale pouze částečně zmirňovány. Návrh nemá dostatečné podklady, reřeši varianty řešeni a nedostatečně hodnotí kumulativní dopady. Z uvedených důvodů požaduji vyloučení uvedené akcelerační oblasti z návrhu změny č. 2 ÚRP.	Vzhledem k charakteru a rozsahu potenciálních záměrů se při naplnění podmínek nepředpokládá realizace zpevněných ploch v takovém rozsahu, který by mohl významně ovlivnit vodní režim v rámci akceleračních oblastí. Významné ovlivnění mikroklimatu se nepředpokládá. Návrh Změny č. 2 ÚRP byl připraven v souladu s platnou legislativou ČR a EU, včetně správního řádu, stavebního zákona, zákona č. 249/2025 Sb. (ZOZE) zákona č. 114/1992 Sb. (ZOPK), směrnice RED III, směrnice o ochraně volně žijících ptáků a směrnice o stanovištích. Vymezení akceleračních oblastí a podmínky v územních opatřeních jsou stanoveny na základě zákona a v jeho mezích. Dopad na veřejné zájmy byl posouzen VVURÚ.

Poř. č.	Připomínkové místo	Číslo jednací	Článek	AO	Připomínka	Vyhodnocení
8409.	Zeman Karel	MMR-45471-2026-81	99czzf 99czzg 99czzh	AOV82 AOV83 AOV84	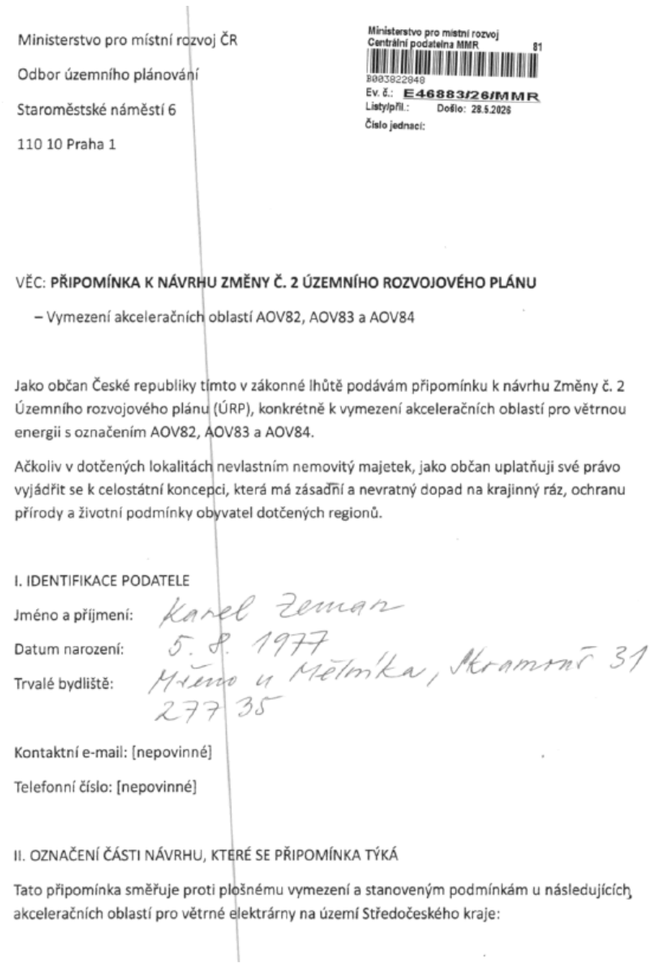 Ministerstvo pro místní rozvoj ČR Odbor územního plánování Staroměstské náměstí 6 110 10 Praha 1 Ministerstvo pro místní rozvoj Centrální podatelna MMR 81 B003822948 Ev. č.: E46883/26/MMR List/příl.: Došlo: 28.5.2026 Číslo jednací: VĚC: **PŘIPOMÍNKA K NÁVRHU ZMĚNY Č. 2 ÚZEMNÍHO ROZVOJOVÉHO PLÁNU** – Vymezení akceleračních oblastí AOV82, AOV83 a AOV84 Jako občan České republiky tímto v zákonné lhůtě podávám připomínku k návrhu Změny č. 2 Územního rozvojového plánu (ÚRP), konkrétně k vymezení akceleračních oblastí pro větrnou energii s označením AOV82, AOV83 a AOV84. Ačkoliv v dotčených lokalitách nevlastním nemovitý majetek, jako občan uplatňuji své právo vyjádřit se k celostátní koncepci, která má zásadní a nevratný dopad na krajinný ráz, ochranu přírody a životní podmínky obyvatel dotčených regionů. I. IDENTIFIKACE PODATELE Jméno a příjmení: Karel Zeman Datum narození: 5. 8. 1977 Trvalé bydliště: Mšeno u Mělníka, Skramnář 31 277 35 Kontaktní e-mail: [nepovinné] Telefonní číslo: [nepovinné] II. OZNAČENÍ ČÁSTI NÁVRHU, KTERÉ SE PŘIPOMÍNKA TÝKÁ Tato připomínka směřuje proti plošnému vymezení a stanoveným podmínkám u následujících akceleračních oblastí pro větrné elektrárny na území Středočeského kraje:	**Akceptováno částečně.** Akcelerační oblast AOV84 byla vypuštěna. Akcelerační oblasti AOV82 Boreč a AOV83 Chorušice byly zmenšeny. Vymezení akceleračních oblastí proběhlo na základě biologického posouzení konkrétního navrhovaného území podle § 11 odst. 3 resp. 4 ZOZE, jehož výsledky spolu s výsledky vyhodnocení vlivů na životní prostředí (SEA/VVURÚ, Příloha 5 k Z2 ÚRP) byly zapracovány do návrhu Změny č. 2 ÚRP; oblasti, u nichž autorizované osoby identifikovaly významné negativní nebo kumulativní vlivy, byly ze Z2 ÚRP vyloučeny. Akcelerační oblasti jsou vymezovány v minimální vzdálenosti 500 m od obytné zástavby a do územního opatření u každé AO pro VTE je zapracována podmínka zpracování hlukové studie a minimalizace shadow flicker efektu. Jedním z podkladů pro zpracování Z2 ÚRP byl dokument Akcelerační oblasti, předvýběr ploch k výstavbě VTE, Screening území ČR z hlediska ochrany krajinného rázu (Roman Bukáček, Simona Vondráčková, 2025). Při vymezování akceleračních oblastí byl krajinný ráz dále prověřován, a to s ohledem na hodnoty území. Vlivy na krajinný ráz pak byly dále vyhodnoceny v rámci VVURÚ, a to jak z hlediska navrhovaného souboru akceleračních oblastí jako celku, tak pro jednotlivá území v kartách akceleračních oblastí, které obsahují i mapy viditelnosti (Příloha SEA). Podmínky v územních opatřeních pak dále omezují barevné řešení doprovodných staveb a rozsah trvalých terénních úprav. Ochrana ZPF je řešena v souvisejících územních opatřeních. Podmínkami je zajištěno, že nebudou vznikat neobhospodařovatelné zbytkové zemědělské pozemky ani pozemky bez přístupu k veřejně přístupné pozemní komunikaci. Dále je v nich požadavek na upřednostní nižších tříd ochrany ZPF při realizaci záměrů OZE a je stanovena maximální plocha dlouhodobého nebo trvalého odnětí ZPF pro záměry OZE v celé akcelerační oblasti. Souhlas s odnětím ze ZPF bude vydán v navazujícím řízení dle stavebního zákona. Kumulativní a synergické vlivy byly posuzovány v rámci SEA/VVURÚ a jejich výsledky byly promítnuty do vymezení akceleračních oblastí a podmínek územních opatření. Problematika krajinného rázu byla posuzována v rámci VVURÚ, a to jak z hlediska navrhovaného souboru akceleračních oblastí jako celku, tak pro jednotlivé oblasti.

Poř. č.	Připomínkové místo	Číslo jednací	Článek	AO	Připomínka	Vyhodnocení
					1. AOV82 Boreč (rozloha 11,6 km², plánovaný výkon 115,5 MW) zasahující do území obcí Vrátno, Boreč, Sovínky, Velké Všelisy, Kovanec, Doubravička, Kluky, Niměřice, Skalsko. 2. AOV83 Chorušice (rozloha 12,6 km², plánovaný výkon 126,0 MW) zasahující do území obcí Stránka, Chorušice, Kadlín, Mělnické Vtelno, Mšeno, Nemyslovice, Velké Všelisy. 3. AOV84 Doubravice (rozloha 7,9 km², plánovaný výkon 77,0 MW) zasahující do území obcí Nosálov, Lobeč, Mšeno, Březovice, Vrátno, Katusice, Sudoměř. III. ODŮVODNĚNÍ PŘIPOMÍNKY S vymezením výše uvedených akceleračních oblastí v navržené podobě zásadně nesouhlasím a požaduji jejich přehodnocení z těchto věcných důvodů: **1. Nedostatečný odstup od obytné zástavby (ochrana před hlukem a infrazvukem)** U všech tří oblastí (AOV82, AOV83, AOV84) byla distanční vzdálenost od obytné zástavy dotčených sídel (např. Boreč, Skalsko, Kluky, Chorušice, Kadlín, Stránka, Lobeč, Bezdědice a dalších) stanovena na pouhých 0,5 km. Vzhledem k rozměrům moderních větrných elektráren (VTE) je tato vzdálenost z hlediska hlukové zátěže, stroboskopického efektu a vlivu infrazvuku na lidské zdraví zcela nedostatečná pro zachování odpovídající kvality života obyvatel. **2. Negativní vliv na biodiverzitu a chráněné druhy fauny** Sám předložený návrh přiznává, že v těchto lokalitách dojde k dotčení fauny přírodních biotopů, lesů, křovin či mokřadů Košáteckého a Strenického potoka. Výstavba přímo ohrožuje řadu chráněných a citlivých ptačích druhů, jako jsou luňák červený, moták pilich, moták pochop, moták lužní, káně lesní, káně rousná, volavka popelavá, výr velký či krkavec velký, stejně jako populace netopýrů. Oblasti AOV83 a AOV84 navíc prokazatelně zasahují do jádrového území a migračního koridoru vybraných chráněných velkých savců. Vzhledem k tomu, že tyto tři oblasti tvoří obrovský souvislý komplex o celkové rozloze přes 32 km², vznikne v krajině masivní bariéra s fatálním kumulativním dopadem na biotu, kterou nelze jednoduše vyřešit proklamovaným „územním opatřením“. **3. Narušení krajinného rázu a blízkost CHKO Kokořínsko – Máchův kraj** Všechny tři navržené akcelerační zóny bezprostředně sousedí s Chráněnou krajinnou oblastí Kokořínsko – Máchův kraj. Plánovaná výstavba desítek větrných elektráren o celkovém instalovaném výkonu až 318,5 MW nevratně znehodnotí krajinný ráz, dálkové pohledy a panoramata této vysoce cenné a turisticky exponované oblasti. Nesouhlasím s tvrzením	

Poř. č.	Připomínkové místo	Číslo jednací	Článek	AO	Připomínka	Vyhodnocení
					návrhu, že vizuální ochrana národních kulturních památek v okolí (hrad Bezděz, hrad Kokořín) nebude ohrožena z důvodu převládajícího směru pohledů. Vztyčení těchto průmyslových dominant v těsné blízkosti památek zásadně naruší vnímání historického kontextu krajiny. **4. Vliv na zemědělský půdní fond a životní prostředí** Zabíráním a trvalým zničením bonitní zemědělské půdy může vzniknout její nedostatek i ztráta její kvality. Zemědělská půda je součástí trvale udržitelného rozvoje a již déle jak 1 500 let slouží k výrobě potravin, nikoli k výrobě elektřiny. Vzhledem k existujícím válečným konfliktům vnímám ničení orné půdy jako ohrožení potravinové bezpečnosti pro sebe i svoji rodinu. U větrných elektráren není v současnosti žádným známým způsobem vyřešena recyklace a zpracování odpadu z plastových částí, listů vrtule. Látky, ze kterých jsou tyto listy vyrobeny, jsou toxické, není možno je skladovat někde na hromadě a na rozdíl od jaderného odpadu jde o značné objemy. Nechci sám/sama ani v budoucí generaci žít v zemi s hromadami nezlikvidovatelného toxického odpadu. Lopatky větrných elektráren vytvářejí erozí deštěm, prachem, sněhem, kroupami nezanedbatelné množství mikroskopického toxického prachu, který se trvale ukládá v půdě, a pokud jsou umístěny v blízkosti zemědělské a lesní půdy, dostává se tento škodlivý materiál nevratným způsobem do celého potravního řetězce. Umísťování větrných elektráren do blízkosti zemědělství a lesních honiteb vnímám jako ohrožení svého zdraví, nechci být nedobrovolnou součástí takovéhoto potravního řetězce. IV. NÁVRH ŘEŠENÍ (POŽADAVKY PODATELE) **Na základě výše uvedených argumentů požaduji:** **aby byly akcelerační oblasti AOV82, AOV83 a AOV84 z návrhu Změny č. 2 Územního rozvojového plánu zcela vyjmuty.** V Skramníti dne: 26. 5. 2026 Karel Zeman Jméno, podpis	
8410.	Tardon Oldřich	MMR-45472-2026-81	99czz	AOV73	Jako hospodařící zemědělec dlouhodobě působící v krajině Jemnicka a Dačicka zásadně nesouhlasím s navrženým vymezením akcelerační oblasti AOV73 Jemnice pro výstavbu rozsáhlého souboru větrných elektráren. Navržené řešení považuji za nepřiměřený zásah do zemědělské krajiny, krajinného rázu, ekologické stability území a podmínek pro hospodaření v území, které bylo v posledních letech výrazně oslabeno suchem, klimatickými výkyvy a rozsáhlým odlesněním po kůrovcové kalamitě. Krajina v okolí Manešovic, Třebětic a Jemnicka není průmyslovou zónou, ale živým venkovským prostorem, ve kterém se dlouhodobě hospodaří, obnovují lesní porosty a postupně vrací přírodní stabilita území. Navržené umístění rozsáhlého energetického celku představuje další významnou zátěž pro již oslabené území. Jako zemědělec považuji za zvlášť problematické zejména: další zábor zemědělské půdy pro výstavbu základů, komunikací a technické infrastruktury, • fragmentaci zemědělských půdních bloků a zhoršení podmínek pro hospodaření, • zhutnění půdy těžkou technikou, • zásahy do melioračních systémů a vodního režimu krajiny,	**Akceptováno částečně.** Akcelerační oblast AOV73 Jemnice byla zmenšena. Při vymezování akceleračních oblastí byly zohledněny požadavky nařízení vlády č. 507/2025 Sb. a územní opatření stanoví podmínky zajišťující ochranu zemědělského hospodaření v akceleračních oblastech. Vymezení akceleračních oblastí proběhlo na základě biologického posouzení konkrétního navrhovaného území podle § 11 odst. 3 resp. 4 ZOZE, jehož výsledky spolu s výsledky vyhodnocení vlivů na životní prostředí (SEA/VVURÚ, Příloha 5 k Z2 ÚRP) byly zapracovány do návrhu Změny č. 2 ÚRP; oblasti, u nichž autorizované osoby identifikovaly významné negativní nebo

Poř. č.	Připomínkové místo	Číslo jednací	Článek	AO	Připomínka	Vyhodnocení
					• zhoršení retenční schopnosti území, • negativní dopady na mikroklimatické podmínky krajiny, • a další oslabování ekologické stability území. Navržená akcelerační oblast současně zasahuje i do lesních částí území, které v současnosti procházejí postupnou obnovou po rozsáhlé kůrovcové kalamitě. Lesy přitom plní zásadní funkci při zadržování vody v krajině, ochraně půdy před erozí a stabilizaci místního mikroklimatu. V posledních letech dochází při intenzivních a dlouhotrvajících srážkách k rychlému povrchovému odtoku vody z krajiny a k lokálnímu zaplavování některých částí území, což dříve v takové míře nenastávalo. Další rozsáhlé zásahy do půdy, budování komunikací a zpevněných ploch mohou tyto problémy dále zhoršit. Za závažné považuji také kumulativní dopady navrženého záměru. Dokumentace připouští možnost umístění až 23 větrných elektráren v rámci jediné akcelerační oblasti. Takto rozsáhlý soubor zařízení již nepředstavuje jednotlivé lokální stavby, ale rozsáhlý průmyslový energetický celek s dlouhodobými dopady na charakter krajiny, zemědělské hospodaření i kvalitu života obyvatel. Dotčené území současně představuje biologicky cennou krajinu s výskytem zvláště chráněných druhů ptáků a dalších živočichů. V území se pohybují například orel mořský, orel královský, luňák červený, moták pochop a další druhy citlivé na rušení a změny charakteru krajiny. Území slouží jako migrační koridor i potravní stanoviště řady živočichů. Mám za to, že dokumentace nepředkládá přesvědčivé odůvodnění, proč má být rozsáhlý energetický celek umisťován právě do zachovalé zemědělské a venkovské krajiny s vysokou ekologickou a krajinářskou hodnotou, namísto využití brownfieldů, technicky narušených území nebo lokalit s existující energetickou infrastrukturou. Podporuji rozvoj obnovitelných zdrojů energie, avšak jejich umisťování musí respektovat charakter krajiny, podmínky pro hospodaření, ochranu půdy, vodní režim území a kvalitu života místních obyvatel. Z uvedených důvodů požaduji vyřazení akcelerační oblasti AOV73 Jemnice z návrhu Změny č. 2 Územního rozvojového plánu České republiky.	kumulativní vlivy, byly ze Z2 ÚRP vyloučeny (odůvodnění Z2 ÚRP, odst. 32). Samotný způsob vymezení akceleračních oblastí na základě podkladů (biologická posouzení, mapy citlivosti ptáků vůči výstavbě VTE zpracované ČSO, území významná pro netopýry dle podkladů ČESON, biotopy zvláště chráněných druhů velkých savců a další) a nařízení vlády č. 507/2025 Sb. minimalizuje vliv na složky životního prostředí. Pro všechny akcelerační oblasti jsou současně pořizována územní opatření, která obsahují opatření stanovená na základě biologických posouzení. Tato opatření dále zmírňují negativní vlivy, které nebylo možné vyloučit vymezením akcelerační oblasti. Podmínky v územních opatřeních zahrnují ochranu prvků lokálního ÚSES a všech biokoridorů, ochranu biotopů, ZPF a PUPFL, dále povinnost biologického dozoru, monitoring mortality ptáků a netopýrů, detekční systémy a další podmínky specifické vzhledem ke konkrétní akcelerační oblasti. V rámci souvisejících územních opatření jsou stanoveny podmínky, které zajišťují ochranu protierozních opatření, funkčních melioračních zařízení, vodních toků a ploch a rovněž omezující možné terénní úpravy. Vzhledem k charakteru a rozsahu potenciálních záměrů se při naplnění podmínek nepředpokládá realizace zpevněných ploch v takovém rozsahu, který by mohl významně ovlivnit vodní režim v rámci akceleračních oblastí. Významné ovlivnění mikroklimatu u FVE ani VTE se nepředpokládá. V lokalitách, které indikovala biologická posouzení, je navíc v souvisejících územních opatřeních stanovena podmínka, která ukládá přednostní využívání propustných materiálů schopných vsakování pro všechny obslužné komunikace a v případech, kdy je nezbytné použití nepropustných povrchů, musí být tyto plochy povinně doplněny funkčním systémem vsakování nebo retence srážkových vod. Kumulativní a synergické vlivy byly posuzovány v rámci SEA/VVURÚ a jejich výsledky byly promítnuty do vymezení akceleračních oblastí a podmínek územních opatření.
8411.	Zdeněk Soldán	MMR-45475-2026-81	99bc 99bd	AOS3 AOS4	I. Úvod V souladu s možnosti uplatnit připomínky k návrhu Změny č. 2 Územního rozvojového plánu ČR (ÚRP ČR) podávám připomínku k vymezeni akcelerační oblasti pro rozvoj výroby energie z větrné energie a rozvoj výroby energie z energie slunečního záření. VYmezeni území dotčeného připomínkami: Územní opatření k AOS3 Vrbka, AOS4 Karolin katastrální území Lubná u Kroměříže, Vrbka, Sulimov, Bařice - Velké Těšany, Karolin kraj zlínský současně na širší území, které může být navrženým řešením přímo či nepřímo ovlivněno. Připomínku podávám: (zaškrtněte konkrétní variantu. Nehodící se lze ponechat lpřipadně upravit) ® jako osoba žijící v dotčeném území [j jako vlastník nemovitosti v dotčeném území ® jako osoba, která může být dotčena dopady návrhu (např. z hlediska krajiny, životního prostředí či kvality života) Cl	**Neakceptováno.** Vymezení akceleračních oblastí proběhlo na základě biologického posouzení konkrétního navrhovaného území podle § 11 odst. 3 resp. 4 ZOZE, jehož výsledky spolu s výsledky vyhodnocení vlivů na životní prostředí (SEA/VVURÚ, Příloha 5 k Z2 ÚRP) byly zapracovány do návrhu Změny č. 2 ÚRP; oblasti, u nichž autorizované osoby identifikovaly významné negativní nebo kumulativní vlivy, byly ze Z2 ÚRP vyloučeny (odůvodnění Z2 ÚRP, odst. 32). Zpracování VVURÚ odpovídá obsahem i

Poř. č.	Připomínkové místo	Číslo jednací	Článek	AO	Připomínka	Vyhodnocení
					hospodařím na půdě CI jiné: jedná se o území s významnými krajinnými, přírodními a obytnými hodnotami, které nejsou návrhem dostatečně respektovány. 1 q , Dopad návrhu na mou osobu spočívá v tom, že:..... (doplňte dle vlastního uváženi nebo popř(padě tento odstavec smažte) S návrhem týkajícím se Územního opatření k AOS3 Vrbka a AOS4 Karolin nesouhlasím a požaduji jejich vyřazeni nebo zásadní přepracováni, neboť" vykazuje závažné nedostatky z hlediska zákonnosti, ochrany životního prostředí i dopadů na obyvatele v dané oblasti. II. Zákonnost a nesoulad s právními předpisy ČR I) Rozpor se zákonem č. 500/2004 Sb., správní řád > § 3 - nebyl zjištěn stav bez důvodných pochybnosti > § 68 - nedostatečné odůvodněni Návrh je nepřezkoumatelný, protože neobsahuje konkrétní podklady pro dané území. 2) Rozpor se zákonem č. 100/2001 Sb. (EIAJSEA),,chybi posouzeni: > kumulativních vlivů > variantního řešení > konkrétních dopadů na území Dokumentace SEA je neúplná a věcně nedostatečná. 3) Rozpor se zákonem č. 114/1992 Sb. (ochrana přírody a krajiny) > ohrožení krajinného rázu (§ 12) > narušení ekologické stability > zásah do biotopů a migračních tras 4) Rozpor se stavebním zákonem > § 18 a § 19 - ochrana hodnot území > požadavek na udržitelný rozvoj Návrh představuje industrializaci volné krajiny bez dostatečného odůvodněni. III. Nesoulad s právem Evropské unie I) Směrnice o ptácích (2009/147/ES) a o stanovištích (92/43/EHS) > nelze vyloučit negativní vliv na chráněné druhy > chybí dostatečné biologické podklady Rozpor s požadavkem vyloučeni významného vlivu. 2) Směrnice EIA (2011/92/EU) > nedostatečné zapojeni veřejnosti > nedostatečné vyhodnoceni vlivů 3) Směrnice RED III (2023/2413) nebyla doložena priorita využiti: > zastavěných ploch > brownfieldů > technicky narušených území Vymezení ve volné krajině je v rozporu s principem minimalizace dopadů. 4) Princip předběžné opatrnosti (ČI. 191 SFEU) Politika Unie v oblasti životního prostředí přispívá k sledováni následujicich cilu. > zachováni, ochrana a zlepšování kvality životního prostředí, > ochrana lidského zdraví, > uvážlivé a racionální využíváni přírodních zdrojů, 2 5) Evropská úmluva o krajině (European Landscape Convention), ETS No. 176 > nedostatečná ochrana krajiny jako základní složky životního prostředí > ignorování charakteru území > nedostatečné zapojeni veřejnosti do rozhodováni o zásazích do krajiny 6) Aarhuská úmluva (Convention on Access to Information, Public Participation in Decision- making and Access to Justice in Environmental Matters), 1998 > omezení práva veřejnosti na informace > omezeni účasti veřejnosti na rozhodovacích procesech (pouze formální zapojeni) > omezeni práva veřejnosti na přistup k právní ochraně v záležitostech životního prostředí IV. Nedostatky SEA a podkladů > absence terénních biologických průzkumů > práce pouze s mapovými podklady (nedostatečné) > chybí reálná data o výskytu druhů > variantní řešeni > posouzeni vlivu na zdraví Bez těchto podkladů nelze učinit kvalifikovaný závěr. V. Narušeni kraiinV a životního prostředí Navržené řešeni povede k: > zásadní změně krajinného rázu > narušeni horizontů a dálkových pohledů > vzniku bariér v krajině > narušeni ekologické konektivity > znehodnoceni zemědělské půdy > zničeni migračních tras živočichů VI. DopadV na obVvate|e: Návrh dostatečně neřeší vliv na lidské zdraví. > navržená AO má nedostatečný odstup od domovní zástavby, vzdálenost od obydli je pod deklarovaných 500 m, nemovitosti jsou místy 5 m za zahradami obydlí bi > není doloženo posouzení odlesků > není navrženo vhodné oploceni umožňující průchod drobným živočichům > není předložen plán požární bezpečnosti > nejsou uvedena jasná pravidla pro likvidaci panelů po skončeni životnosti Tyto vlivy nejsou řádně vyhodnoceny. VII. Kumulativní a sYstémové dopady Není řešeno: > souběžné působeni vice projektů > celkové zatížení území > únosnost krajiny Hrozí nevratná	strukturou požadavkům přílohy č. 4 stavebního zákona; jde o hodnocení na úrovni koncepce, nikoli na úrovni konkrétních záměrů, a tomu odpovídá i míra podrobnosti použitých podkladů. Akcelerační oblasti v souladu s ZOZE a nařízením vlády č. 507/2025 Sb. nelze vymezovat na území lokalit soustavy Natura 2000. Vyhodnocení vlivů na lokality soustavy Natura 2000 bylo provedeno jako součást VVURÚ v souladu s § 45i zákona č. 114/1992 Sb. a odpovídá požadavkům čl. 6 směrnice o stanovištích. Samotný způsob vymezení akceleračních oblastí na základě podkladů (biologická posouzení, mapy citlivosti ptáků, území významná pro netopýry dle podkladů ČESON, biotopy zvláště chráněných druhů velkých savců a další) a nařízení vlády č. 507/2025 Sb. minimalizuje vliv na složky životního prostředí. Pro všechny akcelerační oblasti jsou současně pořizována územní opatření, která obsahují opatření stanovená na základě biologických posouzení. Tato opatření dále zmírňují negativní vlivy, které nebylo možné vyloučit vymezením akcelerační oblasti. Podmínky v územních opatřeních zahrnují ochranu prvků lokálního ÚSES a všech biokoridorů, ochranu biotopů, ZPF a PUPFL, dále povinnost biologického dozoru, monitoring mortality ptáků a netopýrů, detekční systémy a další podmínky specifické vzhledem ke konkrétní akcelerační oblasti. Jedním z podkladů pro zpracování Z2 ÚRP byl dokument Akcelerační oblasti, předvýběr ploch k výstavbě VTE, Screening území ČR z hlediska ochrany krajinného rázu (Roman Bukáček, Simona Vondráčková, 2025). Při vymezování akceleračních oblastí byl krajinný ráz dále prověřován, a to s ohledem na hodnoty území. Vlivy na krajinný ráz pak byly dále vyhodnoceny v rámci VVURÚ, a to jak z hlediska navrhovaného souboru akceleračních oblastí jako celku, tak pro jednotlivá území v kartách akceleračních oblastí, které obsahují i mapy viditelnosti (Příloha SEA). Podmínky v územních opatřeních pak dále omezují barevné řešení doprovodných staveb a rozsah trvalých terénních úprav. Akcelerační oblasti jsou vymezovány přednostně v lokalitách s nižší krajinnou a rekreační hodnotou. V rámci zachování prostupnosti území a turistických tras byly do územních opatření doplněny příslušné podmínky. Při vymezování akceleračních oblastí byly zohledněny požadavky nařízení vlády č. 507/2025 Sb. Územní opatření stanoví podmínky zajišťující ochranu zemědělského hospodaření v akceleračních oblastech. Ustanovení § 4 odst. 3 ZOZE ve spojení s čl. 15c směrnice RED III stanoví typová území, která mají být při vymezování akceleračních oblastí upřednostněna; tato ustanovení nevylučují vymezení akcelerační oblasti na jiných plochách. Vymezení akceleračních oblastí výhradně na degradovaných nebo

Poř. č.	Připomínkové místo	Číslo jednací	Článek	AO	Připomínka	Vyhodnocení
					degradace území. 3 VIII. Absence variantního řešeni Není doloženo, že byly posuzovány jiné lokality a méně konfliktní varianty, jedná se o porušeni základního principu plánováni. Nebyla rovněž posouzena tzv. nulová varianta (varianta O), tedy stav území před realizaci záměru, což znemožňuje objektivní hodnoceni dopadů. IX. Vyloučeni EIA a nedostatečné posouzeni vlivů Navržené vymezení akceleračních oblasti má zásadní dopad i z hlediska následného povolováni záměrů, neboť v těchto oblastech dochází k omezeni, resp. vyloučení standardního posuzováni vlivů na životní prostředí (EIA). O to vyšší nároky musí být kladeny na kvalitu, úplnost a konkrétnost podkladů a vyhodnoceni vlivů na životní prostředí již na úrovni tohoto návrhu, neboť územní opatření dle ZOZE nemůže plnohodnotně nahradit individuální posouzeni konkrétních záměrů. Předložený návrh však tyto požadavky nenaplňuje, zejména postrádá dostatečné vyhodnocení konkrétních lokálních dopadů, kumulativních vlivů vice záměrů v území a jejich dopadů na krajinný ráz, obytné prostředí a veřejné zdraví. X. Specifikace a střety dané akcelerační oblasti - AOS3 a AOS4 jsou navrženy na úrodné půdě, kterou řádně obhospodařuje zemědělský podnik Kvasicko, a.s. - projekt Státního pozemkového úřadu - SVODNÝ PŘÍKOP V-SP2, V-SP3, HPC V-C4, V-C5, L-C4 a LBK 98 část v k.ú. Vrbka u Sulimova a Lubná u Kroměříže - Rozhodnutí povoleni stavby vydané dne 28.11.2025. - v dané lokalitě žije Ohniváček černočerný, Skokan hnědý, v korytě potoku Trňák žije Bobr evropský. Akcelerační oblast AOS3 je navržena v bezprostřední blízkosti potoka Trňák. - z přeložených podkladů návrhu Změny č. 2 ÚRP je i zřejmé, že akcelerační oblast je umístěna v bezprostřední blízkosti zastavěného území. - akcelerační oblast (solární panely) je Změnou Č.2 umístěna na zemědělské půdě, která je řádně obhospodařována - navržená AO má negativní vliv na krajinný ráz i život v ní - zásah do života zvěře a ptactva, v dané lokalitě se drží srnčí zvěř XI. Hlavní požadavek Navrhuji: I) Vyřazeni výše uvedené akcelerační oblasti z návrhu nebo 2) Zároveň (pro případ, že nebude tomuto požadavku vyhověno) požaduji, aby návrh změny č. 2 ÚRP ČR nebyl v této části schválen a byl vrácen k zásadnímu přepracováni, a to zejména po doplněni: · posouzení vlivu na lokality Natura 2000 dle ČI. 6 odst. 3 směrnice 92/43/EHS · dostatečný biologický průzkumu odpovidajicí metodikám MŽP v různých ročních obdobích · hodnoceni vlivu na populace netopýrů · posouzení kumulativních vlivů v širším území · hodnoceni dopadů na krajinný ráz · hodnoceni dopadů na využiti nemovitosti vlastníků v dosahu navrhovaných 500 m od obytné zástavby a přímý dopad vymezeni AO na výkon vlastnických práv těchto vlastníků, včetně uvedeni metodiky, podle které se určuje vzdálenost od zastavěného území. V daném území je vzdálenost FVE menši než navrhovanými 500m! · zdůvodněni nevyužiti brownfieldů a narušených území uvedených v Národní databázi brownfieldů 4 F Do doby doplněni těchto podkladů nelze území považovat za způsobilé pro vymezeni akcelerační oblasti. Podané připomínky jsou blanketní, podatel si vymezuje právo připomínky doplnit ve lhůtě 15 dnů ode dne veřejného projednáni. XII. Závěr Návrh v předložené podobě není dostatečně odůvodněný, není podložen odbornými daty, je v rozporu s právními předpisy ČR i EU a může mít závažné dopady na krajinu, životní prostředí i obyvatele, proto požaduji především vyřazeni Územního opatření k AOS3 Vrbka a AOS4 Karolín z návrhu Změny č. 2 Územního rozvojového plánu ČR. Pro Řipad, že tomuto požadavku nebude vyhověno, požaduji zásadní přepracováni Návrhu Změny č. 2 URP ČR tak, aby byl v souladu s právními předpisy a byly řádně vyhodnoceny jeho dopady.	brownfieldových plochách nebylo s ohledem na prostorové nároky technologie fotovoltaických elektráren proveditelné. Variantní řešení nejsou relevantním územně plánovacím nástrojem pro vymezování lokalit pro OZE.

Poř. č.	Připomínkové místo	Číslo jednací	Článek	AO	Připomínka	Vyhodnocení
					Žádám, aby tato připomínka byla řádně vypořádána v souladu se zákonem a aby bylo uvedeno konkrétní odůvodnění přijatého řešeni.	
8412.	Docekal Nikola	MMR-45477-2026-81	99czzg	AOV83	Podatel nesouhlasí s vymezením akcelerační oblasti AOV83 a žádá, aby tato akcelerační oblast nebyla ve Změně č. 2 Územního rozvojového plánu vymezena a aby nebylo vydáno územní opatření AOV83. Odůvodnění uplatněné připomínky 1. Direktivní vymezení AOV Podatel namítá, že není nezbytné (a neplyne to ani ze směrnice EU RED III), aby akcelerační oblasti pro VTE (dále jen „AOV“) byly vymezeny direktivně na celostátní úrovni. Je naprosto dostačující, když by Změna č. 2 Územního rozvojového plánu (dále jen „Změna č. 2“) dala obcím povinnost, aby prověřily možnosti vymezení AOV v územních 2 plánech. Na základě tohoto pokynu by samosprávy znalé místních poměrů po dohodě s občany vymezily vhodné lokality pro VTE. Díky tomu by byly zohledněny s potřebnou pečlivostí a v nutné podrobnosti zásahy do veřejných zájmů, které není možné na úrovni Změny č. 2 zhodnotit, neboť to její velké měřítko neumožňuje. 2. Diskriminační vymezení AOV Ve Změně č. 2 ÚRP není dostatečně vysvětleno, proč je třeba vymezit akcelerační oblasti právě tak, jak to činí Změna č. 2, jinými slovy není pochopitelné, proč právě počet AOV, se kterým Změna č. 2 počítá, povede ke splnění klimatických a energetických cílů a proč vymezení jiné oblasti již není zapotřebí nebo proč by klimatické a energetické cíle nemohly být plněny i bez AOV83, když není ke splnění těchto cílů (které ani nejsou ve Změně č. 2 specifikovány) zapotřebí ani o jednu AOV více. Lokalita, kde je AOV83 přitom není nijak výjimečná z hlediska potenciálu pro VTE (nebo alespoň není ve Změně č. 2 přesvědčivě popsáno, proč se AOV83 svým větrným potenciálem tak výrazně odlišuje od dalších oblastí, kde AOV vymezeny nebyly). Lze tedy předpokládat, že existují i jiné shodné oblasti, kde však z nejasných důvodů AOV nebyly vymezeny. To považuje podatel za diskriminační. Diskriminovány jsou i samosprávy, na jejichž území jsou AOV vymezeny. Vymezení AOV totiž představuje jakousi stavební uzávěru, kdy obec nemůže v dotčeném území měnit územní plán podle svých potřeb, ale musí respektovat vymezenou AOV. Vedle toho pak nebudou investoři VTE motivováni, aby s obcí uzavřeli férovou plánovací smlouvu a poskytli obci a jejím občanům dostatečné kompenzace za negativní dopady provozu VTE. Záměry VTE povolované v AOV totiž budou protežovány a jejich výstavba výrazně usnadněna. Tato diskriminace přímo ovlivňuje i občany samospráv. 3. Nedostatečné posouzení vlivů Vymezení AOV s největší pravděpodobností povede k tomu, že záměry VTE v nich umisťované budou upřednostňovány a nedojde už nikdy k řádnému posouzení jejich negativních dopadů na životní prostředí, na zdraví a životy lidí. Proto by mělo být vyhodnocení vlivů Změny č. 2 a územního opatření pro AOV83 extrémně podrobné a kvalitní, prakticky na úrovni EIA. Překážkou pro takové podrobné posouzení je ale fakt, že je měřítko Územního rozvojového plánu příliš velké a neumožňuje skutečně posoudit dopady vymezení AOV (jiné by to bylo na úrovni územního plánu, resp. v procesu EIA se znalostí konkrétního záměru). Vzhledem k tomu, že na vymezení akceleračních oblastí naváže zrychlené a zjednodušené povolovací řízení před Dopravním a energetickým stavebním úřadem (DESÚ), v rámci kterého bude úřad prakticky pouze ověřovat, zda jsou záměry v souladu s vágními a nicneříkajícími podmínkami územního opatření AOV83. V souladu s těmito obecnými podmínkami ale budou téměř jakékoliv záměry, což znamená, že vlivy VTE realizovaných v AOV83 nebudou nikdy reálně posouzeny. Podatel se domnívá, že je nezbytné, aby všechny vlivy VTE byly skutečně a podrobně posouzeny. Vágní posouzení Změny č. 2 nebo územního opatření AOV83 je naprosto nedostatečné. Podatel se domnívá, že vadné posouzení dopadů VTE může mít nejen přímý vliv na jeho zdraví včetně psychické pohody, ale také to může ovlivnit socioekonomický rozvoj obce, ve které žije.	**Akceptováno částečně.** Akcelerační oblast AOV83 Chorušice byla zmenšena. Akcelerační oblasti byly vymezeny na celostátní úrovni v Z2 ÚRP na základě Zadání Z2 ÚRP schváleného Vládou ČR. Vymezení akceleračních oblastí proběhlo na základě biologického posouzení konkrétních území podle § 11 odst. 3 resp. 4 ZOZE, jehož výsledky spolu s výsledky vyhodnocení vlivů na životní prostředí (SEA, Příloha č. 5 k odůvodnění Z2 ÚRP) byly zapracovány do návrhu Změny č. 2 ÚRP. Oblasti, u nichž autorizované osoby identifikovaly významné negativní nebo kumulativní vlivy, byly ze Z2 ÚRP vyloučeny (odůvodnění Z2 ÚRP, odst. 32). Zpracování VVURÚ odpovídá obsahem i strukturou požadavkům obsaženým v příloze č. 4 stavebního zákona, včetně posouzení kumulativních a synergických vlivů. Ve VVURÚ (včetně SEA) byly posuzovány akcelerační oblastí, nikoliv konkrétní záměry, a podrobnost odpovídá měřítku ÚRP a územních opatření. Vymezení akcelerační oblasti v ÚRP nezakládá právo na výstavbu VTE ani nevylučuje jiné využití území. Při vymezení akceleračních oblastí nelze předjímat konkrétní technické parametry či přesné umístění záměrů OZE. Obavy z negativních vlivů hluku a stroboskopického efektu řeší podmínky stanovené ve všech územních opatřeních pro akcelerační oblasti pro VTE, které ukládají zpracování hlukové studie, studie působení stroboskopického efektu, včetně minimalizace shadow flicker efektu. V případě, že by záměr nesplňoval zákonné hygienické limity (nařízení vlády č. 272/2011 Sb., o ochraně zdraví před nepříznivými účinky hluku a vibrací) a současně podmínky v územním opatření, nemůže být povolen. Jedním z podkladů pro zpracování Z2 ÚRP byl dokument Akcelerační oblasti, předvýběr ploch k výstavbě VTE, Screening území ČR z hlediska ochrany krajinného rázu (Roman Bukáček, Simona Vondráčková, 2025). Při vymezování akceleračních oblastí byl krajinný ráz dále prověřován, a to s ohledem na hodnoty území. Vlivy na krajinný ráz pak byly dále vyhodnoceny v rámci VVURÚ, a to jak z hlediska navrhovaného souboru akceleračních oblastí jako celku, tak pro jednotlivá území v kartách akceleračních oblastí, které obsahují i mapy viditelnosti (Příloha SEA). Podmínky v územních opatřeních pak dále omezují barevné řešení doprovodných staveb a rozsah trvalých terénních úprav. Samotný způsob vymezení akceleračních oblastí na základě podkladů (biologická posouzení, mapy citlivosti ptáků vůči výstavbě VTE zpracované ČSO, území významná pro netopýry

Poř. č.	Připomínkové místo	Číslo jednací	Článek	AO	Připomínka	Vyhodnocení
					Podatel ještě připomíná, že nedošlo ke kumulativnímu zhodnocení vlivů v důsledku vymezení tří AOV v těsné blízkosti (AOV82, AOV83 a AOV84). 4. Zanedbatelné pozitivní vlivy vymezení AO V odůvodnění Změny č. 2 ani územního opatření není možné dohledat vyčíslení přínosu AOV83 pro snížení energetické závislosti anebo snížení produkce CO2. Ve vyhodnocení vlivů územního opatření AOV83 se ale uvádí k pozitivním vlivům (přínosům) vymezení AOV a realizace VTE: „Zanedbatelný až mírně pozitivní vliv k ochraně klimatu uplatnění AO se uplatní v globálním měřítku, tedy i z hlediska přeshraničního působení.“ V dokumentaci Změny č. 2 a územního opatření je tedy přiznáno, že přínosy VTE realizovaných v AOV83 budou zanedbatelné, byť chybí konkrétní čísla. V takové situaci není pochopitelné, jak mohl zájem na vymezení AOV83 převážit nad ostatními konkrétně specifikovanými veřejnými zájmy, které naopak výstavba VTE ovlivní výrazně (byť to nekvalitně zpracované vyhodnocení Změny č. 2 a územního opatření nepřiznává). Dále se ve vyhodnocení územního opatření AOV83 uvádí: „Vlivy na ovzduší v době výstavby zanedbatelné (prašnost při přesunu zemin, emise ze spalování PHM, sekundární prašnost), v době provozu mírně pozitivní z důvodu náhrady spalovacích zdrojů při výrobě el. energie.“ Vzhledem k tomu, že se ve vyhodnocení uvádí, že vliv AOV83 na ochranu klimatu bude zanedbatelný, bude logicky zanedbatelný rozsah, ve kterém VTE realizované v AOV83 nahradí spalovací zdroje. Změna č. 2 ani územní opatření tento závěr nevyvrací, neobsahují totiž vyčíslení toho, v jak velkém rozsahu VTE realizované v AOV83 nahradí spalovací zdroje a jaký přesně vliv bude mít tato náhrada na cíle sledované Změnou č. 2, tedy snížení energetické závislosti ČR a snížení produkce CO2. Je také třeba řádně vyhodnotit, proč těchto cílů nelze dosáhnout jinými způsoby (zvýšení počtu bloků JEDU, popř. JETE, rozvoj vodíkové infrastruktury v souladu s Vodíkovou strategií ČR, větší důraz na rozvoj FVE). Proto ani blíže nespecifikovaná náhrada spalovacích zdrojů není důvod, proč by měl zájem na vymezení AOV83 převážit nad jinými zájmy v území. 5. Výška VTE a rozloha AO Ve Změně č. 2 ani v územním opatření pro AOV83 není vysvětleno, proč byla zvolena právě tato rozloha AO a proč má AOV právě tyto konkrétní hranice a proč právě toto vymezení AOV povede ke splnění cílů Změny č. 2. Jinými slovy není vysvětleno, proč nemůže být AO vymezena jiným způsobem tak, aby kupř. byly VTE umisťovány v dostatečné vzdálenosti od zastavěného území a zastavitelných ploch podle územních plánů (min 1,5 km) a není porovnáno, zda by toto jiné vymezení AOV třeba také nevedlo ke splnění cílů Změny č. 2. Podatel se domnívá, že to ale vzhledem k nespecifičnosti cílů Změny č. 2 není ani možné, proto by také vůbec neměla být AOV83 vymezena. 6. Hluková zátěž, vibrace a stroboskopický efekt Podatel zásadně nesouhlasí s tím, že Změna č. 2 ani příslušné územní opatření vůbec neřeší negativní dopady hluku. Hluk totiž Změna č. 2 chápe jako normální integrální součást VTE, bez které to prostě nejde a je třeba se s tím smířit. Tento přístup nejlépe demonstruje přirovnání hluku z VTE k v podstatě příjemnému „šumění lesa“, které mohou zaregistrovat jen neurotické osoby. Podatel se proto domnívá, že hlukové vlivy nebyly zhodnoceny a ve skutečnosti to ani není možné bez znalosti konkrétního projektu. Podatel zdůrazňuje, že nepovažuje za dostatečné, aby byla hluková zátěž řešena až v hlukové studii zpracované investorem. Takový přístup není schopný zajistit reálnou ochranu lidského zdraví. Podatel dále nesouhlasí s tím, že vůbec nedošlo k posouzení vlivů infrazvuku, nízkofrekvenčního hluku a vibrací, ačkoliv odborné studie upozorňují na rizika spojená s těmito doprovodnými jevy provozu VTE. Podatel se domnívá, že nebyl ani řádně zhodnocen vliv vibrací na nemovitosti. 4 Stejně tak nebyl řádně posouzen z hlediska vlivů tzv. stroboskopický efekt, kdy se posouzení zejména nezaměřilo na obtěžující dopady stroboskopického efektu. 7. Vlivy na krajinný ráz Větrné elektrárny mají zásadní vlivy na krajinný ráz. Ve Vyhodnocení vlivů územního opatření AOV83 se uvádí: „Z analýzy viditelnosti vyplývá, že hodnocené území se vyznačuje vysokou koncentrací kulturně- historických hodnot a zároveň velmi citlivým vztahem ke krajině Kokořínska a k ikonické dominantě Bezdězu. V bezprostředním okolí se uplatňuje kostel Nanebevzetí Panny Marie, kostel sv. Jakuba Většího, fara, kaple Nejsvětější Trojice, zámek a	dle podkladů ČESON, biotopy zvláště chráněných druhů velkých savců a další) a nařízení vlády č. 507/2025 Sb. minimalizuje vliv na složky životního prostředí. Pro všechny akcelerační oblasti jsou současně pořizována územní opatření, která obsahují opatření stanovená na základě biologických posouzení. Tato opatření dále zmírňují negativní vlivy, které nebylo možné vyloučit vymezením akcelerační oblasti. Podmínky v územních opatřeních zahrnují ochranu prvků lokálního ÚSES a všech biokoridorů, ochranu biotopů, ZPF a PUPFL, dále povinnost biologického dozoru, monitoring mortality ptáků a netopýrů, detekční systémy a další podmínky specifické vzhledem ke konkrétní akcelerační oblasti. V souvisejících územních opatření jsou stanoveny podmínky, které zajišťují ochranu protierozních opatření, funkčních meliorační zařízení, vodních toků a ploch a rovněž omezující možné terénní úpravy. Vzhledem k charakteru a rozsahu potenciálních záměrů se při naplnění podmínek nepředpokládá realizace zpevněných ploch v takovém rozsahu, který by mohl významně ovlivnit vodní režim v rámci akceleračních oblastí. V souladu s požadavky vodního zákona se v rámci procesu povolování záměru bude vyjadřovat vodoprávní úřad. Významné ovlivnění mikroklimatu se u akceleračních oblastí pro VTE ani FVE nepředpokládá. Ochrana ZPF je řešena v souvisejících územních opatřeních. Podmínkami je zajištěno, že nebudou vznikat neobhospodařovatelné zbytkové zemědělské pozemky ani pozemky bez přístupu k veřejně přístupné pozemní komunikaci. Dále je v nich požadavek na upřednostní nižších tříd ochrany ZPF při realizaci záměrů OZE a je stanovena maximální plocha dlouhodobého nebo trvalého odnětí ZPF pro záměry OZE v celé akcelerační oblasti. Souhlas s odnětím ze ZPF bude vydán v navazujícím řízení dle stavebního zákona. Celostátní územní plánování je výkonem státní správy a jeho výstupy nepodléhají schválení orgány územní samosprávy; ústavou zaručená práva obcí na samosprávu ve vlastních záležitostech tím nejsou dotčena. Variantní řešení nejsou relevantním územně plánovacím nástrojem pro vymezování lokalit pro OZE.

Poř. č.	Připomínkové místo	Číslo jednací	Článek	AO	Připomínka	Vyhodnocení
					historická venkovská zástavba. Ve vzdálenosti do 2 km navazují kostel sv. Martina, radnice, sokolovna a další objekty utvářející obraz sídla. V širším území do 5 km a 15 km se pak prosazuje mimořádně bohatý soubor památek, včetně hradu Kokořín, hradu Houska, hradišť, kostelů, tvrzí, zámků a historických areálů. Rozhodující hodnotou je zde ochrana vnitřní scenérie Kokořínska a nerušených výhledů na Bezděz. Současně je třeba zachovat obraz Mšena a jeho historického jádra v krajině, včetně vazeb na příjezdové komunikace, turistické trasy a další frekventovaná místa, odkud se uplatňují ikonické pohledy na město i na širší krajinný rámec. Bezděz zde nepůsobí jen jako vzdálená dominanta, ale jako jeden z hlavních určujících prvků krajinné identity celého prostoru.“ Jak je možné, že všechny tyto vlivy jsou hodnoceny jako zanedbatelné, když přitom VTE budou představovat novou dominantu, která jednoznačně výrazně ovlivní krajinu, to není ve Změně č. 2 ani v územním opatření vysvětleno. Vliv VTE na krajinný ráz bude mít ještě další dopady – již napořád bude hodnota krajinného rázu snížena, takže bude možné do území umisťovat i další záměry, které by jinak kvůli ochraně krajinného rázu nebyly přípustné. 8. Vlivy na zvířata VTE velmi silně ovlivňují jak ptáky a letouny, tak savce a hmyz, dokonce i obojživelníky aj. Vyhodnocení územního opatření AOV83 však všechny tyto vlivy zlehčuje. Vyhodnocení proto nelze považovat za dostatečné. V území, kde má být AOV vymezena se nachází řada ptáků i letounů. Jejich úmrtí ale Změna č. 2 chápe jako integrální a v podstatě běžnou součást provozu VTE, se kterou je třeba se smířit a příliš ji neřešit. Ve vztahu k ptákům územní opatření neobsahuje žádná reálná a funkční kompenzační opatření. V podstatě jen počítá s tím, že pro ochranu ptáků bude použito „vhodné technické řešení“. Tím se zřejmě myslí odpuzovače, ale není vůbec vysvětleno, v jaké míře tyto odpuzovače zamezí střetům ptáků s lopatkami VTE. Jiným opatřením má být zařízení, které zastaví roztočený rotor, ale ani zde není blíže popsáno, jak přesně bude zajištěno, aby tento mechanismus byl skutečně funkční. Jde-li o letouny, pak je opatřením k jejich ochraně monitoring provádění provozovatelem VTE. Takové opatření není vůbec schopno netopýry ochránit, ačkoliv právě netopýři jsou extrémně ohroženi VTE. Pro savce představují VTE především vizuální bariéru v území, čímž omezují jich migraci, a vedle toho je nepříznivě ovlivňují hlukové dopady provozu VTE a vibrace. Kromě toho VTE mohou poškodit i jejich biotopy, neboť ovlivňují lokální klima a tím i ekosystémy. Odůvodnění Změny č. 2 ani územního opatření nevysvětluje, proč dostala AOV83 přednost před ochranou zvířat. 5 9. Vlivy na vodní poměry a lokální klima Ve vyhodnocení vlivů Změny č. 2 ani územního opatření AOV83 není popsáno, jak byly hodnoceny vlivy VTE na spodní vody a celkově na vodní poměry a na jejich možné změny v důsledku výstavby a provozu VTE. V době, kdy se celá ČR potýká s extrémními suchy a vody je stále méně, je třeba tuto otázku brát velmi vážně a rozhodně nelze pouze stroze konstatovat, že VTE mají přednost, „protože mají prostě přednost“. Je totiž faktem, že VTE, zejména ty extrémně vysoké, mají železobetonové základy, které jsou schopny vodní poměry v krajině narušit. Pro VTE se také buduje infrastruktura, která také může narušit tok podzemní vody anebo snížit množství vody proudící do blízkých vodních toků nebo vodních zdrojů. Výstavba VTE také odstraňuje ochranné vrstvy půdy a podloží, čímž činí podzemní vodu pod nimi zranitelnější vůči znečištění z úniků nebo rozlitých látek z vozidel nebo zařízení použitých k jejich výstavbě a vůči únikům a látkám z turbín a související infrastruktury během provozu. Je také známo, že VTE velmi výrazně ovlivňují klima ve svém okolí (negativně). Jedná se především o dopady na teplotu zemského povrchu, fyzikálně-chemické vlastnosti půdy, rychlost větru, vlhkost a srážky. Větrné elektrárny na pevnině mají významný oteplovací vliv na teplotu zemského povrchu v noci. V důsledku zhoršování fyzikálně- chemických vlastností půdy dochází k vysušování lokalit nacházejících se u VTE. Půdní vlhkost navíc ovlivňuje rovnováhu ekosystému, což ohrožuje ekologickou stabilitu krajiny a některé druhy zvířat. Z vyhodnocení územního opatření AOV83 ani Změny č. 2 jako celku ani z jejich odůvodnění není vůbec zřejmé, jak bylo s těmito fakty naloženo.	

Poř. č.	Připomínkové místo	Číslo jednací	Článek	AO	Připomínka	Vyhodnocení
					10. Vlivy na zemědělský půdní fond Ve vyhodnocení územního opatření se uvádí: „Přítomnost ZPF převažuje v I. a II. třídě ochrany, nepatrné zábory také v III. až V. třídě ochrany. S ohledem na velmi nízký rozsah záborů ve vyšší třídě ochrany dále neřešeno. V případě VTE a doprovodných staveb (rozvoden, úložišť el. energie, komunikací apod.) v AO je zábor pro zajištění bezpečnosti hodnocení považován za trvalý. Uplatnění AO nebude mít vliv na ekologické funkce půdy. Zábor půdy je s ohledem na relativně malou výměru a na rozlohu zemědělské půdy v AO a jejím okolí považován za mírně negativní vliv.“ Rozsah záborů je přitom následující: Podle názoru podatele nelze považovat trvalé zničení téměř 7,5 hektarů cenné půdy (tento odhad může být navíc podhodnocen) za něco, co není třeba řešit. Takové zdůvodnění záborů je bizarní a nedostačuje požadavkům v § 4 odst. 3 zákona č. 334/1992 Sb., o ochraně ZPF, kde se mj. uvádí, že zemědělskou půdu I. a II. třídy ochrany lze v územně plánovací dokumentaci určit k jinému než zemědělskému účelu nebo odejmout pouze v případech, kdy jiný veřejný zájem výrazně převažuje nad veřejným zájmem ochrany zemědělského půdního fondu. Podatel se ze Změny č. 2 ani územního opatření AOV83 a jejich odůvodnění nedozvěděl, jak bylo doloženo, že výrazně převažuje veřejný zájem na realizaci VTE nad zájmem na ochraně cenných částí ZPF. Nezjistil ani to, jak zábor ZPF přispěje k tomu, aby byly zmírněny dopady změny klimatu nebo aby byla zvýšena energetická 6 soběstačnosti ČR (a v jakém rozsahu se tak stane). Podatel také neví, proč není možné VTE realizovat jinde, kde by k záborům cenných půd nedošlo. Na uvedené otázky by měla Změna č. 2 odpovědět velmi přesně nebo akcelerační oblast nevymezovat a ponechat vše na územní plány a povolovací řízení, kde budou moct být zábory skutečně podrobně posouzeny a vyhodnoceny. 11. Nedostatečné vypořádání dopadů na obytnou a rekreační funkci území Podatel namítá, že návrh dostatečně neposoudil dopady vymezení AOV83 na obytnou a rekreační funkci dotčených sídel. Území není pouze zemědělskou krajinou, ale také krajinou obytnou a rekreační, využívanou obyvateli a vlastníky nemovitostí k bydlení, odpočinku a pobytu v krajině. Větrné elektrárny svým měřítkem, hlukem, světelným značením, pohybem rotorů a vizuální dominancí mohou významně změnit charakter místa a snížit kvalitu užívání nemovitostí. 12. Světelné znečištění a noční blikání Podatel namítá, že nebyly dostatečně posouzeny dopady světelného značení VTE, zejména nočního blikání a světelného znečištění. V dotčeném území dosud převažuje venkovský charakter s relativně nízkou mírou světelného znečištění. Instalace vysokých staveb s leteckým překážkovým značením může výrazně narušit noční krajinný obraz, pohodu bydlení a rekreační využití území. Návrh neobsahuje konkrétní podmínky, které by tyto dopady minimalizovaly. 13. Riziko dělení záměrů a obcházení EIA Podatel požaduje, aby bylo výslovně vyloučeno účelové dělení záměrů VTE na menší části za účelem zjednodušení povolovacího režimu nebo vyhnutí se úplnému posouzení vlivů na životní prostředí. VTE v AOV83, AOV82 a AOV84 je nutné posuzovat společně, včetně kumulativních a synergických vlivů na krajinný ráz, hlukovou zátěž, ptáky, letouny, vodní poměry, dopravu a kvalitu života obyvatel. 14. Nedostatečná ochrana před haváriemi a mimořádnými událostmi Návrh se dostatečně nevypořádává s bezpečnostními riziky provozu VTE, zejména s rizikem odletu námrazy, pádu části konstrukce, požáru, havárie rotoru nebo mimořádných událostí při extrémním větru. Nejsou stanoveny konkrétní minimální bezpečnostní odstupy od obytné zástavby, rekreačních objektů, cest, turistických tras, cyklotras, lesních porostů a míst běžně využívaných veřejností. 15. Dopad na turistiku a rekreační atraktivitu oblasti Dotčené území má rekreační a turistickou hodnotu, která spočívá mimo jiné v otevřené krajině, dálkových výhledech a venkovském charakteru z hradu, ne jen smerek o hradu a klidu. Vymezení AOV83 a následná realizace VTE může tuto hodnotu významně snížit. Návrh však neobsahuje vyhodnocení dopadů na turistiku, cykloturistiku, chalupaření a rekreační využívání krajiny. 16. Chybějící variantní řešení Podatel namítá, že nebylo zpracováno skutečné variantní posouzení. Není zřejmé, zda byly porovnány jiné lokality s menšími dopady na sídla, krajinný ráz, zemědělský půdní fond, přírodu, rekreaci a památkové hodnoty. Bez variantního posouzení nelze ověřit, zda	

Poř. č.	Připomínkové místo	Číslo jednací	Článek	AO	Připomínka	Vyhodnocení
					AOV83 představuje nejvhodnější řešení a zda negativní dopady nelze snížit jiným vymezením nebo úplným vypuštěním této oblasti. 7 17.Neurčitost podmínek územního opatření Podatel namítá, že podmínky územního opatření jsou neurčité, nekontrolovatelné a fakticky nevymahatelné. Pouhé požadavky na „vhodné technické řešení“, „minimalizaci vlivů“ nebo „zohlednění hodnot území“ neposkytují dostatečnou ochranu obyvatelům, vlastníkům nemovitostí ani veřejným zájmům. Pokud má být vymezení AOV83 ponecháno, musí obsahovat konkrétní, měřitelné a vymahatelné limity. Například: • minimální vzdálenost VTE od obytné a rekreační zástavby, • maximální počet a výška VTE, • limity hluku v denní i noční době, • limity stroboskopického efektu, • omezení nočního blikání, • povinnost automatického vypínání při riziku střetu s ptáky/netopýry, • zákaz umístění v pohledově exponovaných horizontech, • povinnost úplného posouzení EIA pro celý soubor staveb. 18. Požadavek na minimální odstup od obce Podatel požaduje, aby nebylo umožněno umisťování VTE v menší vzdálenosti než 1,5 km od zastavěného území, zastavitelných ploch, samot a rekreačních objektů. V případě vyšších VTE je třeba zvážit i větší odstup, neboť s rostoucí výškou staveb roste jejich vizuální, hlukový a stroboskopický dosah. 19. Požadavek na místní referendum nebo respektování postoje obce Podatel považuje za nepřijatelné v demokraticke spolecnosti, aby byla tak zásadní změna charakteru území prosazena bez skutečného souhlasu dotčených obcí a jejich obyvatel. Umístění VTE má dlouhodobý a obtížně vratný dopad na život v obci, a proto by mělo být rozhodováno s maximálním respektem k územní samosprávě, místní znalosti a stanovisku obyvatel.	
8413.	Doležalová Marie	MMR-45478-2026-81	99czt	AOV66	Vznáším připomínku k Návrhu změny Č.2 územního rozvojového plánu, Vyhodnocení vlivů návrhu změny Č.2 územního rozvojového plánu na udržitelný rozvoj území, Návrhů jednotlivých územních opatření k akceleračním oblastem vymezených v návrhu změny č. 2 územního rozvojového plánu ke stanovené akcelerační zóně AOV 66 Radostín: - VTE mají negativní vliv na pohodu bydlení, není provedeno zjištění a hodnocení vlivu hluku, světelných (stroboskopických) efektů - akcelerační zóna je stanovena na nejlepších pozemcích sloužících k zemědělskému hospodaření - vysoce chráněné půdy (I. a TI třída ochrany) - zóna znehodnotí ceny nemovitosti - zóna s VTE znehodnotí oblast pro agroturistiku a cykloturistiku - oblast bude nezajímavá pro rekreaci a odpočinek Nesouhlasím s návrhem akcelerační zóny AOV66 Radostín v katastrálním území Radostína nad Oslavou.	**Akceptováno.** Akcelerační oblast AOV66 Radostín byla vypuštěna.
8414.	Martinka Aleš	MMR-45479-2026-81	99czzg	AOV83	PŘIPOMÍNKY K: 1. návrhu Změny č. 2 Územního rozvojového plánu ČR (ÚRP ČR) II. Vyhodnoceni vlivů návrhu Změny č. 2 ÚRP na udržitelný rozvoj území (SEA) III. návrhům jednotlivých územních opatření pro akcelerační oblasti (AO) vymezeným v návrhu Změny č. 2 ÚRP Tímto podávám připomínku k návrhu vymezeni akceleračních oblasti pro větrné elektrárny (VTE). Na základě níže uvedených důvodu nesouhlasím s návrhem změny č. 2 ÚRP ČR, Vyhodnoceni vlivů návrhu Změny č. 2 ÚRP na udržitelný rozvoj území (SEA) a návrhům jednotlivých územních opatření pro akcelerační oblasti (AO) vymezeným v návrhu Změny č. 2 ÚRP. Veškeré níže uvedené připomínky se vztahuji současně ke všem výše uyedeným projednávaným částem veřejné vyhlášky. A. Nedostatky návrhu · návrh není dostatečně odůvodněn a chybí konkrétní podklady (zákon č. 500/2004 Sb.) · nebyly dostatečně posouzeny dopady na životní prostředí (zákon č. 100/2001 Sb.) ·	**Akceptováno částečně.** Akcelerační oblast AOV83 Chorušice byla zmenšena. Vymezení akceleračních oblastí proběhlo na základě biologického posouzení konkrétního navrhovaného území podle § 11 odst. 3 resp. 4 ZOZE, jehož výsledky spolu s výsledky vyhodnocení vlivů na životní prostředí (SEA/VVURÚ, Příloha 5 k Z2 ÚRP) byly zapracovány do návrhu Změny č. 2 ÚRP; oblasti, u nichž autorizované osoby identifikovaly významné negativní nebo kumulativní vlivy, byly ze Z2 ÚRP vyloučeny (odůvodnění Z2 ÚRP, odst. 32). Zpracování VVURÚ odpovídá obsahem i

Poř. č.	Připomínkové místo	Číslo jednací	Článek	AO	Připomínka	Vyhodnocení
					hrozí narušeni krajiny a přírody (zákon č. 114/1992 Sb.) · návrh nerespektuje ochranu hodnot území a kvalitu bydlení (zákon č. 283/2021 Sb.) · nebyly posouzeny jiné varianty řešeni, zejména využiti brownfieldů (opuštěných a již narušených ploch) a návrh tak neodůvodněně zasahuje do volné krajiny · vychází pouze z expertních odhadů (počet věži, výkon, rozmístěni) · návrh řeší problémy až dodatečně, místo aby jim předešel · nejsou dostatečně vyhodnoceny kumulativní dopady vice záměrů v území B. Příroda, krajina a životní prostředí 1. Nedostatečné posouzeni vlivů na životní prostředí · výskyt chráněných druhů (ptáci, netopýři) a zásah do migračních tras (vlk, rys apod.) · narušeni prvků ÚSES (bioko"ridory) · zásadní změna krajiny a její |ndustr|a|izace " · dominantní stavby (až cca 250 m vysoké) viditelné na velké vzdálenosti · chybí posouzeni nočního osvětleni " · nedostatečně řešen kumulativní vliv vice větrných elektráren 2. Nedostatečné posouzeni vlivů na vodu a klima " · hrozí narušeni vsakováni vody do pudy a změna odtokových poměrů, 1 l q · muže dojit ke zhoršeni schopnosti krajiny zadržovat vodu a riziko vysycháňrkrajiny · chybí posouzeni vlivu na mikroklima, · nejsou dostatečně řešeny dopady na vodní režim území. " 3. Zemědělská půda · zábor a znehodnoceni kvalitní půdy · možné zásahy do pud I. a ||. třídy ochrany (nejcennější půdy) · zhutněni pudy a zvýšeni eroze a fragmentace pozemků · nejasný stav a poškozeni melioraci 4. Nedostatečné posouzeni vlivů na obyvatele · hluk a jeho dlouhodobý vliv nejsou dostatečně vyhodnoceny, · není dostatečně řešen stroboskopický efekt, · změna charakteru bydlení, · není dostatečně vysvětlen způsob stanoveni vzdálenosti od obytné zástavby, · nebyly dostatečně posouzeny dopady na hodnotu nemovitosti a kvalitu bydlení. C. Technická a bezpečnostní rizika 1. Nedostatečnost navržených zmírňujících opatření · navržená opatření pouze částečně zmirňuji dopady, ale neřeší samotný střet, · řada opatření je formulována neurčitě a bez jasné kontroly jejich plněni, · významné problémy jsou odkládány až do navazujících řízeni , 2. Technická a bezpečnostní rizika · odlet ledu z rotoru v zimě, požáry zařízeni (obtížně zvládnutelné zásahy) a zásah bleskem, · pád části konstrukce, únik provozních kapalin, · kontaminace pudy a vody, · šířeni požáru do krajiny, · v ČR dosud neexistuje právní ani metodická úprava požární bezpečnosti VTE a nejsou stanoveny konkrétní odstupové vzdálenosti od lesu či obytné zástavby z hlediska požárního rizika. · Ministerstvo dopravy připustilo existenci bezpečnostních rizik spojených s VTE, zejména vizuální distrakce řidičů, stínových efektů, nočního překážkového osvětleni, odletu ledu či havárii a odletu části konstrukci. - Není jasně stanoveno, kdo ponese odpovědnost za případné škody na zdraví, majetku a životním prostředí. D. Specifikace a střety dané akcelerační oblasti AO C.: AOV83 Oblast: Na území obci: Stránka, Chorušice. Kadlín, Mělnické Vtelno, Mšeno, Nemyslovice, Velké Všelisy ..... . Kraj: Středočeský V 0 Uvedená akcelerační oblast vykazuje následujici možné střety a rizika: · konkrétní dopady na místní krajinu a charakter území, - · možné střety s ochranou přírody a krajiny, · možné zásahy do života obyvatel a kvality bydlení, · nedostatečné místní podklady a vyhodnoceni. Do uvedené oblasti mohou zasahovat: · prvky ÚSES, · migrační trasy živočichu, · chráněná území, ' · evropsky významné lokality (evL), soustava Natura 2000, · významné krajinné prvky, · kvalitní zemědělská puda, . · vodní zdroje. · . krajinný ráz, . · kulturní a historické hodnoty území, Požaduji důsledné přehodnoceni navržené akcelerační oblasti a její vyloučeni z návrhu změny č. 2 ÚRP. ' E. Rozpor se zákony a právními předpisy ČR a EU Návrh může být v rozporu zejména s.	strukturou požadavkům přílohy č. 4 stavebního zákona; jde o hodnocení na úrovni koncepce, nikoli na úrovni konkrétních záměrů, a tomu odpovídá i míra podrobnosti použitých podkladů. Samotný způsob vymezení akceleračních oblastí na základě podkladů (biologická posouzení, mapy citlivosti ptáků vůči výstavbě VTE zpracované ČSO, území významná pro netopýry dle podkladů ČESON, biotopy zvláště chráněných druhů velkých savců a další) a nařízení vlády č. 507/2025 Sb. minimalizuje vliv na složky životního prostředí. Pro všechny akcelerační oblasti jsou současně pořizována územní opatření, která obsahují opatření stanovená na základě biologických posouzení. Tato opatření dále zmírňují negativní vlivy, které nebylo možné vyloučit vymezením akcelerační oblasti. Podmínky v územních opatřeních zahrnují ochranu prvků lokálního ÚSES a všech biokoridorů, ochranu biotopů, ZPF a PUPFL, dále povinnost biologického dozoru, monitoring mortality ptáků a netopýrů, detekční systémy a další podmínky specifické vzhledem ke konkrétní akcelerační oblasti. Při vymezení akceleračních oblastí nelze předjímat konkrétní technické parametry či přesné umístění záměrů OZE. Obavy z negativních vlivů hluku a stroboskopického efektu řeší podmínky stanovené ve všech územních opatřeních pro akcelerační oblasti pro VTE, které ukládají zpracování hlukové studie, studie působení stroboskopického efektu, včetně minimalizace shadow flicker efektu. V případě, že by záměr nesplňoval zákonné hygienické limity (nařízení vlády č. 272/2011 Sb., o ochraně zdraví před nepříznivými účinky hluku a vibrací) a současně podmínky v územním opatření, nemůže být povolen. Při vymezování AO byly zohledněny požadavky nařízení vlády č. 507/2025 Sb. Územní opatření stanoví podmínky zajišťující ochranu zemědělského hospodaření v akceleračních oblastech. Kumulativní a synergické vlivy byly posuzovány v rámci SEA/VVURÚ; jejich výsledky byly promítnuty do vymezení akceleračních oblastí a podmínek územních opatření. Variantní řešení nejsou relevantním územně plánovacím nástrojem pro vymezování lokalit pro OZE. Návrh Změny č. 2 ÚRP byl připraven v souladu s platnou legislativou ČR a EU, včetně správního řádu, stavebního zákona, zákona č. 249/2025 Sb. (ZOZE) zákona č. 114/1992 Sb. (ZOPK), směrnice RED III, směrnice o ochraně volně žijících ptáků a směrnice o stanovištích. Vymezení akceleračních oblastí a podmínky v územních opatřeních jsou stanoveny na základě zákona a v jeho mezích.

Poř. č.	Připomínkové místo	Číslo jednací	Článek	AO	Připomínka	Vyhodnocení
					· zákonem č. 500/2004 Sb., správní řád. · zákonem č. 100/2001 Sb., o posuzováni vlivu na životní prostředí (EIA), · zákonem č. 114/1992 Sb., o ochraně přírody a krajiny, · zákonem č. 334/1992 Sb,, o ochraně zemědělského půdního fondu, · zákonem č. 283/2021 Sb., stavební zákon. · podmínkami směrnice EU RED III (nevhodně zvolená lokalita, nevyřešené dopady) · principem předběžné opatrnosti dle ČI 191 SFEU, · právem na příznivé životní prostředí dle ČI. 35 Listiny základních práv a svobod, · právem na ochranu zdraví dle ČI. 31 Listiny základních práv a svobod, " · právem na ochranu vlastnictví dle ČI 11 Listiny základních práv a svobod. Závěr Navržená akcelerační oblast má zásadní střety s přírodou, krajinou, vodou i kvalitou života obyvatel. Tyto problémy nejsou řešeny, ale pouze částečně zmirňovány. Návrh nemá dostatečné podklady. neřeší' varianty řešeni a nedostatečně hodnotí kumulativní dopady. Z uvedených důvodů požaduji vyloučeni uvedené akcelerační oblasti z návrhu změny č. 2 ÚRP.	
8415.	Tereza Vítková	MMR-45481-2026-81	99czj 99czk	AOV56 AOV57	Připomínka k návrhu Změny č. 2 Územního rozvojového plánu (ÚRP) - Nesouhlas s vymezením akceleračních zón AOV56 Vrabčiny a AOV57 Bilá skála z důvodu vysokého ekologického konfliktu, zásahu do práv občanů a porušení unijních principů integrace ochrany přírody Jako dotčená veřejnost tímto uplatňuji v zákonné lhůtě připomínku k návrhu Změny č. 2 Územního rozvojového plánu. žádám o úplné vypuštěni akceleračních zón pro větrnou energii označených jako AOV56 Vrabčiny a AOV57 Bilá skála (zasahujících katastrální území obcí Terešov, Mlečice, Vejvanov, Hlohovice, Chlum a Sebečice) Odůvodněni připomínky: Vymezení akceleračních zón AOV56 a AOV57 je v přímém rozporu s hlavním účelem zákona o urychleni využíváni obnovitelných zdrojů energie Zákona č. 249/2025 Sb., o urychleni využíváni obnovitelných zdrojů energie, podle kterého mají být akcelerační zóny umisťovány prioritně do lokalit s nízkým rizikem střetu s ochranou životního prostředí. Obě zóny vykazují vysoký ekologický konflikt a závažná věcná, metodická i infrastrukturní pochybeni, která byla při plošném mapováni opomenuta: 1. Ohroženi Přírodní rezervace V Horách (kód ÚSOP 482): Navržené zóny leží v bezprostředním hydrologickém a mikroklimatickém území unikátní rezervace chránící největší souvislý les silně ohroženého tisu červeného v ČR Přírodní rezervace V Horách - největší tisový les v Česku a ve střední Evropě. Roste zde více než 3300 tisu ve volné přírodě, stáří některých z nich je až 500let. Celá přírodní rezervace s chráněným tisovým lesem je zároveň vyhlášena jako Evropsky významná lokalita V Horách (EVL). 1 t Výstavba větrných elektráren (včetně hloubení masivních betonových patek a budování zpevněných příjezdových cest) hrozí narušit citlivý režim podzemních i povrchových vod a změnit lokální vlhkostní mikroklima v údolí Vejvanovského potoka, na kterém jsou staleté tisy existenčně závislé. Podle zákona o ochraně přírody a krajiny (C. 114/1992 Sb.) je jakékoli poškozování nebo negativní ovlivňování předmětů ochrany v EVL přisně zakázáno. Legislativa zřizování těchto zón v národních parcích, chráněných krajinných oblastech (CHKO) a přírodních rezervacích zcela vylučuje. Rezervace V Horách navíc leží v bezprostředním sousedství CHKO Křivoklátsko, což ochranu území ještě posiluje. 2. přímý střet s ptačí oblastí a soustavou Natura 2000: Lokalita těsně sousedí s Ptačí oblasti Křivoklátsko a CHKO Křivoklátsko. výstavba výškových větrných elektráren představuje kritické riziko pro chráněné ptačí druhy a také pro chráněné savce, konkrétně netopýra velkého (vázaného na blízkou EVL Radnice - kostel). Riziko kolizí avifauny a chiroptérofauny s rotory nebylo v návrhu adekvátně vyhodnoceno. 3. Zásah do krajinného rázu: Vrcholové partie Vrabčin a Bilé Skály tvoří významný, ucelený krajinný horizont. Umístění větrných turbín do těchto exponovaných poloh trvale a nevratně znehodnotí	**Akceptováno částečně.** Akcelerační oblast AOV56 Vrabčiny byla zmenšena. Akcelerační oblasti v souladu s ZOZE a nařízením vlády č. 507/2025 Sb. nelze vymezovat na území lokalit soustavy Natura 2000. Vyhodnocení vlivů na lokality soustavy Natura 2000 bylo provedeno jako součást VVURÚ v souladu s § 45i zákona č. 114/1992 Sb. a odpovídá požadavkům čl. 6 směrnice o stanovištích. Pro vymezení akceleračních oblastí byla využita vrstva území významných pro netopýry dle podkladů ČESON i výskyt netopýrů hodnocený v rámci biologického posouzení; ochrana netopýrů je zajištěna souborem preventivních a provozních opatření, zejména povinností sezónních odstávek v období zvýšeného rizika mortality a monitoringem letové aktivity. Jedním z podkladů pro zpracování Z2 ÚRP byl dokument Akcelerační oblasti, předvýběr ploch k výstavbě VTE, Screening území ČR z hlediska ochrany krajinného rázu (Roman Bukáček, Simona Vondráčková, 2025). Při vymezování akceleračních oblastí byl krajinný ráz dále prověřován, a to s ohledem na hodnoty území. Vlivy na krajinný ráz pak byly dále vyhodnoceny v rámci VVURÚ, a to jak z hlediska navrhovaného souboru akceleračních oblastí jako celku, tak pro jednotlivá území v kartách akceleračních oblastí, které obsahují i mapy viditelnosti (Příloha SEA). Podmínky v územních opatřeních pak dále omezují barevné řešení doprovodných staveb a rozsah trvalých terénních úprav. Změna č. 2 ÚRP zohledňuje ochranu hodnot území jako jednu ze základních zásad územního plánování dle ustanovení § 38 a § 39 stavebního zákona. Akcelerační oblasti jsou vymezovány přednostně v lokalitách s nižší krajinnou a rekreační hodnotou. Celostátně významná území s vysokým turistickým potenciálem byla posouzena; v případech, kdy analýza prokázala negativní vliv na tyto hodnoty, akcelerační oblasti v daných lokalitách

Poř. č.	Připomínkové místo	Číslo jednací	Článek	AO	Připomínka	Vyhodnocení
					estetickou a přírodní hodnotu celého údolí navazujícího na chráněná území. 4. Nepřípustný kumulativní a synergický účinek dvou bezprostředně sousedících zón: Navržené akcelerační zóny AOV56 Vrabčiny a AOV57 Bílá skála leží v těsném územním sousedství a tvoří jeden geografický celek. Metodika vymezování oblastí pro zrychlený rozvoj OZE přitom ukládá povinnost hodnotit vlivy na životní prostředí komplexně a zamezit vzniku masivních industriálních klastrů v citlivých lokalitách (Akcelerační oblasti Ministerstvo životního prostředí). Izolované hodnocení jednotlivých zón opomíjí realitu v území, kde souběžná existence obou zón vytvoří souvislé průmyslové území o rozloze stovek hektarů, které ze severu i západu zcela obklíčí klidové údolí Terešova a Mlečic. Blízkost obou zón znamená, že negativní vlivy - zejména akustický tlak, infrazvuk, světelné záblesky nočního leteckého značení a stroboskopický efekt rotujících listů - se v území budou sčítat a vzájemně dramaticky zesilovat. Krajina i místní obyvatelé budou vystaveni tlaku ze dvou stran současně, což zcela eliminuje jakékoliv zbytkové klidové zóny a znemožní přirozenou migraci volně žijících živočichů. 5. Industrializace dosud nedotčeného území: Dotčené lokality vykazuji vysokou míru zachovalosti venkovského a přírodního charakteru. Krajina zde v současnosti není zatížena žádnou průmyslovou výrobou, rozsáhlými industriálními stavbami ani kapacitní dopravní infrastrukturou. V oblasti se nenacházejí žádné rychlostní silnice ani silnice I. či ||. třídy, dopravní obslužnost zajišt'ují výhradně silnice III. třídy. Celé území tak funguje jako klidová zóna s minimálním antropogenním tlakem. Umístění větrných 2 b elektráren, které představují dominantní technické stavby industriálního typu, by vedlo k nevratnému znehodnocení tohoto čistého typu přírodního prostředí. 6. Zásah do ústavně zaručených práv a svobod občanů: Vymezeni průmyslových zón v bezprostřední blízkosti obytných sídel představuje nepřiměřený zásah do základních práv a svobod místních obyvatel, jež jsou chráněny ústavním pořádkem České republiky: o Porušeni práva na příznivé životní prostředí (Čl. 35 odst. 1 Listiny základních práv a svobod): Technická specifikace a princip fungováni moderních větrných elektráren (podle podkladů Skupiny ČEZ) spočívá v mechanické přeměně kinetické energie větru na elektrickou energii pomocí obřích rotorů s průměrem listů často přesahujícím 100 metrů. Tento nepřetržitý mechanický pohyb doprovázený aerodynamickým hlukem prouděňi vzduchu na listech rotoru a mechanickým hlukem generátoru a převodovky ve vnitřních částech gondoly přináší do okolí stálou zátěž. Vzhledem k tomu, že zdejší krajina vykazuje nulové industriální zatíženi, zavedení stroboskopického efektu (míhání stínů listů), infrazvuku a trvalého akustického tlaku by znamenalo drastické a nevratné zhoršení kvality života místních občanů v dosud tichém prostředí. o Zásah do práya na ochranu zdraví (Čl. 31 Listiny): Umístěni větrných turbín na větrné hřbety v lokalitách Vrabčiny a Bilá Skála může u obyvatel přilehlých obcí vyvolat chronický stres, poruchy spánku a zdravotní obtíže spojené s vlivem nízkofrekvenčního hluku, což je v rozporu se státním zájmem na ochranu veřejného zdraví. O Narušeni pokójného užívání majetku a vlastnického práva (Čl. 11 Listiny): Drastická změna charakteru krajiny na industriální zónu vyvolá prokazatelné znehodnoceni rodinných domů, pozemků a rekreačních nemovitosti v katastru dotčených obcí, aniž by občanům byla nabídnuta adekvátní ochrana. Stát tak přenáší ekonomické a ekologické náklady energetické transformace na konkrétní skupinu obyvatel, což zakládá nepřípustnou nerovnost. 7. Rozpor s principem dobré správy a povinnosti státu jednat jako řádný hospodář: Při vymezováni akceleračních zón je Ministerstvo pro místní rozvoj povinno postupovat v souladu s principy dobré správy a jednat jako řádný hospodář s hodnotami, které spravuje Zákona č. 249/2025 Sb., o urychlení využíváni obnovitelných zdrojů energie. Mezi tyto hodnoty patři nejen rozvoj energetiky, ale i ochrana unikátního přírodního bohatství a stabilita ekonomického prostředí občanů (Princip integrace ochrany životního prostředí v ČR - Frank Bold). o Nehospodárné ničeni neobnovitelných hodnot: Schválení průmyslových zón v těsné blízkosti rezervace V Horách, chránící stromy staré až 800 let, představuje hazard s nenahraditelným přírodním dědictvím státu. Dobrý hospodář přednostně využívá 3	vymezeny nebyly. Vymezením AO není cestovní ruch a rekreace dotčena. V rámci zachování prostupnosti území a turistických tras byly doplněny podmínky v územních opatřeních. Při vymezení akceleračních oblastí nelze předjímat konkrétní technické parametry či přesné umístění záměrů OZE. Obavy z negativních vlivů hluku a stroboskopického efektu řeší podmínky stanovené ve všech územních opatřeních pro akcelerační oblasti pro VTE, které ukládají zpracování hlukové studie, studie působení stroboskopického efektu, včetně minimalizace shadow flicker efektu. V případě, že by záměr nesplňoval zákonné hygienické limity (nařízení vlády č. 272/2011 Sb., o ochraně zdraví před nepříznivými účinky hluku a vibrací) a současně podmínky v územním opatření, nemůže být povolen. Podmínky stanovené v příslušných územních opatřeních limitují rozsah terénních úprav u větrných elektráren na maximální hodnotu ± 5 m. Konkrétní vliv základových konstrukcí na puklinové systémy a kolektory podzemních vod bude předmětem podrobného hydrogeologického posouzení, které bude zpracováno jako součást dokumentace záměru a bude řešeno v rámci navazujícího řízení o povolení záměru dle stavebního zákona. Narušení systému podzemních vod se s ohledem na mělké založení naprosto převažující většiny VTE (do cca 5 m) a malou plochu narušení podloží (cca 20x20m) nepředpokládá. Při vymezování AO byly zohledněny požadavky nařízení vlády č. 507/2025 Sb. Územní opatření stanoví podmínky zajišťující ochranu zemědělského hospodaření v akceleračních oblastech. Kumulativní a synergické vlivy byly posuzovány v rámci SEA/VVURÚ; jejich výsledky byly promítnuty do vymezení akceleračních oblastí a podmínek územních opatření. Variantní řešení nejsou relevantním územně plánovacím nástrojem pro vymezování lokalit pro OZE. Návrh Z2 ÚRP byl projednán s obcemi a veřejností v rámci veřejného projednání. Procesy územního plánování, které byly při pořizování Z2 ÚRP respektovány, jsou dlouhodobě nastaveny stavebním zákonem tak, aby byly v souladu s legislativou EU, včetně Aarhuské úmluvy atd.

Poř. č.	Připomínkové místo	Číslo jednací	Článek	AO	Připomínka	Vyhodnocení
					l k průmyslovým účelům území již znehodnocená či infrastrukturně připravená (brownfieldy, koridory dálnic), nikoliv biologicky cenné klidové zóny. O Riziko budoucích nákladů a právní nestability: Svévolné vymezení zón v místech s prokazatelně vysokým ekologickým konfliktem zakládá vysoké riziko budoucích správních žalob na zrušeni územního plánu. Případné zrušeni zón soudem v budoucnu povede ke zmařeným investicím jak na straně státu, tak na straně investorů. Postup úřadu, který vědomě ignoruje zjevné územní střety, je v přímém rozporu s principem právní jistoty a hospodárnosti. 8. Rozpor s unijním principem integrace ochrany životního prostředí a metodikou REPowerEU: Vymezení zón AOV56 a AOV57 je v přímém rozporu s principem vnější integrace ochrany životního prostředí do energetické politiky, jak jej v kontextu implementace evropské směrnice REPowerEU v ČR analyzuje expertní skupina Frank Bold - Princip integrace ochrany životního prostředí v ČR. Podle této právní doktríny je stát povinen striktně oddělovat tzv. ,,nezbytné oblasti" (definované pouze technickou rentabilitou větru) od ,,akceleračních oblastí" (Princip integrace ochrany životního prostředí v ČR - Frank Bolci). Status akcelerační zóny smí obdržet pouze území vykazující prokazatelně nízké environmentální riziko Akcelerační oblasti. Jelikož v akceleračních zónách dochází k výraznému zrychlení řízení bez standardních procesních záruk (EIA), zařazení takto konfliktních území s blízkou PR V Horách představuje systémové selhání principu integrace a obcházení unijních i vnitrostátních právních standardů Přírodní rezervace V Horách - největší tisový les v Česku. 9. Zásah do ochrany zemědělského půdního fondu (ZPF) a ohrožení potravinové bezpečnosti: Vymezeni akceleračních zón AOV56 a AOV57 představuje závažný a nekoncepční zásah do ochrany zemědělského půdního fondu, který je chráněn zákonem č. 334/1992 Sb., o ochraně zemědělského půdního fondu. Významná část dotčených zemědělských ploch v lokalitách Vrabčiny a Bílá Skála spadá podle bonitovaných půdně ekologických jednotek (BPEJ) do vysoce produkčních kategorií ZPF (I. a II. třída ochrany), u kterých legislativa plošné průmyslové zábory striktně omezuje. Realizace průmyslových větrných elektráren vyžaduje vybudováni masivních podzemních patek, rozsáhlých montážních ploch pro těžké jeřáby a zpevněných komunikací. Tyto stavební zásahy vedou k plošnému zhutněni orné půdy těžkou mechanizací, k nevratnému zničení přirozené struktury půdního profilu a k zásadnímu snížení schopnosti krajiny zadržovat srážkovou vodu, což v širším důsledku akceleruje riziko sucha i eroze v celém katastrálním území obcí Terešov, Mlečice a dalších dotčených obci. 10.Absence adekvátní elektroenergetické přenosové a distribuční infrastruktury: Záměr vymezeni akceleračních zón vykazuje zásadní koncepční nedostateh v oblasti připravenosti infrastruktury. V lokalitách Vrabčiny, Bílá Skála a v přilehlých katastrech zcela chybí kapacitní vedeni velmi vysokého napětí (VVN) či transformovny schopné absorbovat výkon průmyslových větrnýa parků. Vyvedeni výkonu by vyžadovalo dodatečnou masivní výstavbu nových liniových staveb (nadzemních stožárů či hlubokých kabelových tras) přes další kilometry dosud nedotčených zemědělských a lesních pozemků. Tedto sekundární zásah by znásobil celkovou fragmentaci krajiny. Vymezení zóň v místech bez adekvátní sít'ové kapacity odporuje samotné metodice akbe|eračnich oblastí, které mají prioritně využívat stávající infrastrukturní koridory. 11.Likvidace potenciálu pro šetrný cestovní ruch a ohrožení lokální ekonomiky: Širší okolí lokality (včetně údolí Mlečického a Zbirožského potoka a navazujícího Křivoklátska) je dlouhodobě definováno jako významná rekreační oblast s vysokým potenciálem pro agroturistiku a měkký cestovní ruch, který profituje právě z absence industriálního zatížení, klidu a zachovalého nočního prostředí bez světelného znečištění. Industrializace hřebenů větrnými turbinami, včetně nezbytného zábleskového výstražného značení pro letecký provoz, trvale zničí rekreační hodnotu území. Tento krok přímo poškodí ekonomické zájmy místních obyvatel a drobných podnikatelů v oblasti ubytovacích služeb a turistického ruchu. 12.Hydrogeologická riZika a ohroženi lokálních zdrojů pitné vody: Geologické podloží vyvýšených hřebenů plní klíčovou funkci při akumulaci a infiltraci podzemních mocí, na kterých jsou okolní obce, osady a individuální nemovitosti existenčýě závislé prostřednictvím	

Poř. č.	Připomínkové místo	Číslo jednací	Článek	AO	Připomínka	Vyhodnocení
					hlubinných i mělkých studní. Zakládání masivních konstrukci větrných elektráren, které vyžaduje hlubinné vrtáni, pilotáž či odstĺely v matečné hornině, představuje neakceptovatelné riziko pro hydrogeo|obický režim oblasti. Otřesy a narušení skalních puklin mohou způsobit nenávratné odklonění podzemních pramenů, ztrátu vody v soukromých i obecních zdrojích pitné vody a kontaminaci podzemních vod stavební činností. 13. Rozpor s Aarhuskou úmluvou a právem na účast veřejnosti: Česká republika je smluvní stranou Aarhuské úmluvy. Tato úmluva vyžaduje, aby veřejnost měla reálnou a včasnou možnost vyjádřit se k záměrům s významným dopadem na životní prostředí. Plošné vymezení akceleračních zón bez předchozí hluboké diskuse s místními komunitami a bez zohlednění specifických lokálních vazeb (ticho, absence průmyslu, blízkost unikátních tisových lesů) výtváři stav, kdy je účast veřejnosti pouze formální. Žádám, aby úřad dostál mezinárqdnim závazkům a námitky místních obyvatel věcně vypořádal, nikoliv poyze mechanicky zamítl. 14. Požadavek na stanovení lhůty a způsobu vypořádání připomínky: V souladu se správním řádem a stavební legislativou žádám Ministerstvo pro místní rozvoj o písen?né vyrozuměni o způsobu, jakým byla tato připomínka 5 vypořádána, a o věcném odůvodněni v případě, že by úřad navrhoval moji připomínku neakceptovat. Trvám na tom, aby každé jednotlivé riziko (ekologické, hydrogeologické, ústavní i infrastrukturní) bylo posouzeno individuálně, nikoliv paušálním odkazem na obecné energetické cíle státu. Závěr a návrh řešení: Z výše uvedených důvodů je zřejmé, že vymezeni akceleračních zón AOV56 a AOV57 vykazuje vysoký ekologický konflikt a zásadním způsobem ohrožuje biologickou rozmanitost, ústavní práva obyvatel, ochranu zemědělské půdy, hospodárnost nakládání s hodnotami krajiny, síťovou infrastrukturu i krajinný ráz území. Hodnocení těchto lokalit jako území s nízkým rizikem střetu považuji za věcně nesprávné, odporující realitě i unijním principům a metodikám evropské směrnice REPowerEU analyzované expertními skupinami. žádám proto o úplné vyřazení zón AOV56 Vrabčiny a AOV57 Bílá skála z návrhu Změny č. 2 Územního rozvojového plánu.	
8416.	Černý Vladimír	MMR-45483-2026-81	99ch	AOV24	Podatel nesouhlasí s vymezením akcelerační oblasti AOV24 a žádá, aby tato akcelerační oblast nebyla ve Změně č. 2 Územního rozvojového plánu vymezena a aby nebylo vydáno územní opatření AOV24. 2 Odůvodnění uplatněné připomínky 1. Direktivní vymezení AOV Podatel namítá, že není nezbytné (a neplyne to ani ze směrnice EU RED III), aby akcelerační oblasti pro VTE (dále jen „AOV“) byly vymezeny direktivně na celostátní úrovni. Je naprosto dostačující, když by Změna č. 2 Územního rozvojového plánu (dále jen „Změna č. 2“) dala obcím povinnost, aby prověřily možnosti vymezení AOV v územních plánech. Na základě tohoto pokynu by samosprávy znalé místních poměrů po dohodě s občany vymezily vhodné lokality pro VTE. Díky tomu by byly zohledněny s potřebnou pečlivostí a v nutné podrobnosti zásahy do veřejných zájmů, které není možné na úrovni Změny č. 2 zhodnotit, neboť to její velké měřítko neumožňuje. 2. Diskriminační vymezení AOV Ve Změně č. 2 ÚRP není dostatečně vysvětleno, proč je třeba vymezit akcelerační oblasti právě tak, jak to činí Změna č. 2, jinými slovy není pochopitelné, proč právě počet AOV, se kterým Změna č. 2 počítá, povede ke splnění klimatických a energetických cílů a proč vymezení jiné oblasti již není zapotřebí nebo proč by klimatické a energetické cíle nemohly být plněny i bez AOV24, když není ke splnění těchto cílů (které ani nejsou ve Změně č. 2 specifikovány) zapotřebí ani o jednu AOV více. Lokalita, kde je AOV24 přitom není nijak výjimečná z hlediska potenciálu pro VTE (nebo alespoň není ve Změně č. 2 přesvědčivě popsáno, proč se AOV24 svým větrným potenciálem tak výrazně odlišuje od dalších oblastí, kde AOV vymezeny nebyly). Lze tedy předpokládat, že existují i jiné shodné oblasti, kde však z nejasných důvodů AOV nebyly vymezeny. To považuje podatel za diskriminační. Diskriminovány jsou i samosprávy, na jejichž území jsou AOV vymezeny. Vymezení AOV totiž představuje jakousi stavební uzávěru, kdy obec nemůže v dotčeném území měnit územní plán podle	**Akceptováno částečně.** Akcelerační oblast AOV24 Lodhéřov byla zmenšena. Akcelerační oblasti byly vymezeny na celostátní úrovni v Z2 ÚRP na základě Zadání Z2 ÚRP schváleného Vládou ČR. Vymezení akceleračních oblastí proběhlo na základě biologického posouzení konkrétních území podle § 11 odst. 3 resp. 4 ZOZE, jehož výsledky spolu s výsledky vyhodnocení vlivů na životní prostředí (SEA, Příloha č. 5 k odůvodnění Z2 ÚRP) byly zapracovány do návrhu Změny č. 2 ÚRP. Oblasti, u nichž autorizované osoby identifikovaly významné negativní nebo kumulativní vlivy, byly ze Z2 ÚRP vyloučeny (odůvodnění Z2 ÚRP, odst. 32). Zpracování VVURÚ odpovídá obsahem i strukturou požadavkům obsaženým v příloze č. 4 stavebního zákona, včetně posouzení kumulativních a synergických vlivů. Ve VVURÚ (včetně SEA) byly posuzovány akcelerační oblastí, nikoliv konkrétní záměry, a podrobnost odpovídá měřítku ÚRP a územních opatření. Vymezení akcelerační oblasti v ÚRP nezakládá právo na výstavbu VTE ani nevylučuje jiné využití území. Při vymezení akceleračních oblastí nelze předjímat konkrétní

Poř. č.	Připomínkové místo	Číslo jednací	Článek	AO	Připomínka	Vyhodnocení
					svých potřeb, ale musí respektovat vymezenou AOV. Vedle toho pak nebudou investoři VTE motivováni, aby s obcí uzavřeli férovou plánovací smlouvu a poskytli obci a jejím občanům dostatečné kompenzace za negativní dopady provozu VTE. Záměry VTE povolované v AOV totiž budou protežovány a jejich výstavba výrazně usnadněna. Tato diskriminace přímo ovlivňuje i občany samospráv. 3. Nedostatečné posouzení vlivů Vymezení AOV s největší pravděpodobností povede k tomu, že záměry VTE v nich umisťované budou upřednostňovány a nedojde už nikdy k řádnému posouzení jejich negativních dopadů na životní prostředí, na zdraví a životy lidí. Proto by mělo být vyhodnocení vlivů Změny č. 2 a územního opatření pro AOV24 extrémně podrobné a kvalitní, prakticky na úrovni EIA. Překážkou pro takové podrobné posouzení je ale fakt, že je měřítko Územního rozvojového plánu příliš velké a neumožňuje skutečně posoudit dopady vymezení AOV (jiné by to bylo na úrovni územního plánu, resp. v procesu EIA se znalostí konkrétního záměru). Vzhledem 3 k tomu, že na vymezení akceleračních oblastí naváže zrychlené a zjednodušené povolovací řízení před Dopravním a energetickým stavebním úřadem (DESÚ), v rámci kterého bude úřad prakticky pouze ověřovat, zda jsou záměry v souladu s vágními a nicneříkajícími podmínkami územního opatření AOV24. V souladu s těmito obecnými podmínkami ale budou téměř jakékoliv záměry, což znamená, že vlivy VTE realizovaných v AOV24 nebudou nikdy reálně posouzeny. Podatel se domnívá, že je nezbytné, aby všechny vlivy VTE byly skutečně a podrobně posouzeny. Vágní posouzení Změny č. 2 nebo územního opatření AOV24 je naprosto nedostatečné. Podatel se domnívá, že vadné posouzení dopadů VTE může mít nejen přímý vliv na jeho zdraví včetně psychické pohody, ale také to může ovlivnit socioekonomický rozvoj obce, ve které žije. 4. Zanedbatelné pozitivní vlivy vymezení AO V odůvodnění Změny č. 2 ani územního opatření není možné dohledat vyčíslení přínosu AOV24 pro snížení energetické závislosti anebo snížení produkce CO2. Ve vyhodnocení vlivů územního opatření AOV24 se ale uvádí k pozitivním vlivům (přínosům) vymezení AOV a realizace VTE: „Zanedbatelný až mírně pozitivní vliv k ochraně klimatu uplatnění AO se uplatní v globálním měřítku, tedy i z hlediska přeshraničního působení.“ V dokumentaci Změny č. 2 a územního opatření je tedy přiznáno, že přínosy VTE realizovaných v AOV24 budou zanedbatelné, byť chybí konkrétní čísla. V takové situaci není pochopitelné, jak mohl zájem na vymezení AOV24 převážit nad ostatními konkrétně specifikovanými veřejnými zájmy, které naopak výstavba VTE ovlivní výrazně (byť to nekvalitně zpracované vyhodnocení Změny č. 2 a územního opatření nepřiznává). Dále se ve vyhodnocení územního opatření AOV24 uvádí: „Vlivy na ovzduší v době výstavby zanedbatelné (prašnost při přesunu zemin, emise ze spalování PHM, sekundární prašnost), v době provozu mírně pozitivní z důvodu náhrady spalovacích zdrojů při výrobě el. energie.“ Vzhledem k tomu, že se ve vyhodnocení uvádí, že vliv AOV24 na ochranu klimatu bude zanedbatelný, bude logicky zanedbatelný rozsah, ve kterém VTE realizované v AOV24 nahradí spalovací zdroje. Změna č. 2 ani územní opatření tento závěr nevyvrací, neobsahují totiž vyčíslení toho, v jak velkém rozsahu VTE realizované v AOV24 nahradí spalovací zdroje a jaký přesně vliv bude mít tato náhrada na cíle sledované Změnou č. 2, tedy snížení energetické závislosti ČR a snížení produkce CO2. Je také třeba řádně vyhodnotit, proč těchto cílů nelze dosáhnout jinými způsoby (zvýšení počtu bloků JEDU, popř. JETE, rozvoj vodíkové infrastruktury v souladu s Vodíkovou strategií ČR, větší důraz na rozvoj FVE). Proto ani blíže nespecifikovaná náhrada spalovacích zdrojů není důvod, proč by měl zájem na vymezení AOV24 převážit nad jinými zájmy v území. 5. Výška VTE a rozloha AO Ve Změně č. 2 ani v územním opatření pro AOV24 není vysvětleno, proč byla zvolena právě tato rozloha AO a proč má AOV právě tyto konkrétní hranice a proč právě toto vymezení AOV povede ke splnění cílů Změny č. 2. Jinými slovy není vysvětleno, proč nemůže být AO vymezena jiným 4 způsobem tak, aby kupř. byly VTE umisťovány v dostatečné vzdálenosti od zastavěného území a zastavitelných ploch podle územních plánů (min 25 km) a není porovnáno, zda by toto jiné vymezení AOV třeba také nevedlo ke splnění cílů Změny č. 2. Podatel se domnívá, že to ale vzhledem k nespecifičnosti cílů Změny č. 2 není ani možné, proto by také vůbec neměla být AOV24 vymezena.	technické parametry či přesné umístění záměrů OZE. Obavy z negativních vlivů hluku a stroboskopického efektu řeší podmínky stanovené ve všech územních opatřeních pro akcelerační oblasti pro VTE, které ukládají zpracování hlukové studie, studie působení stroboskopického efektu, včetně minimalizace shadow flicker efektu. V případě, že by záměr nesplňoval zákonné hygienické limity (nařízení vlády č. 272/2011 Sb., o ochraně zdraví před nepříznivými účinky hluku a vibrací) a současně podmínky v územním opatření, nemůže být povolen. Jedním z podkladů pro zpracování Z2 ÚRP byl dokument Akcelerační oblasti, předvýběr ploch k výstavbě VTE, Screening území ČR z hlediska ochrany krajinného rázu (Roman Bukáček, Simona Vondráčková, 2025). Při vymezování akceleračních oblastí byl krajinný ráz dále prověřován, a to s ohledem na hodnoty území. Vlivy na krajinný ráz pak byly dále vyhodnoceny v rámci VVURÚ, a to jak z hlediska navrhovaného souboru akceleračních oblastí jako celku, tak pro jednotlivá území v kartách akceleračních oblastí, které obsahují i mapy viditelnosti (Příloha SEA). Podmínky v územních opatřeních pak dále omezují barevné řešení doprovodných staveb a rozsah trvalých terénních úprav. Samotný způsob vymezení akceleračních oblastí na základě podkladů (biologická posouzení, mapy citlivosti ptáků vůči výstavbě VTE zpracované ČSO, území významná pro netopýry dle podkladů ČESON, biotopy zvláště chráněných druhů velkých savců a další) a nařízení vlády č. 507/2025 Sb. minimalizuje vliv na složky životního prostředí. Pro všechny akcelerační oblasti jsou současně pořizována územní opatření, která obsahují opatření stanovená na základě biologických posouzení. Tato opatření dále zmírňují negativní vlivy, které nebylo možné vyloučit vymezením akcelerační oblasti. Podmínky v územních opatřeních zahrnují ochranu prvků lokálního ÚSES a všech biokoridorů, ochranu biotopů, ZPF a PUPFL, dále povinnost biologického dozoru, monitoring mortality ptáků a netopýrů, detekční systémy a další podmínky specifické vzhledem ke konkrétní akcelerační oblasti. V souvisejících územních opatření jsou stanoveny podmínky, které zajišťují ochranu protierozních opatření, funkčních melioračních zařízení, vodních toků a ploch a rovněž omezující možné terénní úpravy. Vzhledem k charakteru a rozsahu potenciálních záměrů se při naplnění podmínek nepředpokládá realizace zpevněných ploch v takovém rozsahu, který by mohl významně ovlivnit vodní režim v rámci akceleračních oblastí. V souladu s požadavky vodního zákona se v rámci procesu povolování záměru bude vyjadřovat vodoprávní úřad. Významné ovlivnění mikroklimatu se u akceleračních oblastí pro VTE ani FVE nepředpokládá. Ochrana ZPF je řešena v souvisejících územních opatřeních.

Poř. č.	Připomínkové místo	Číslo jednací	Článek	AO	Připomínka	Vyhodnocení
					6. Hluková zátěž, vibrace a stroboskopický efekt Podatel zásadně nesouhlasí s tím, že Změna č. 2 ani příslušné územní opatření vůbec neřeší negativní dopady hluku. Hluk totiž Změna č. 2 chápe jako normální integrální součást VTE, bez které to prostě nejde a je třeba se s tím smířit. Tento přístup nejlépe demonstruje přirovnání hluku z VTE k v podstatě příjemnému „šumění lesa“, které mohou zaregistrovat jen neurotické osoby. Podatel se proto domnívá, že hlukové vlivy nebyly zhodnoceny a ve skutečnosti to ani není možné bez znalosti konkrétního projektu. Podatel zdůrazňuje, že nepovažuje za dostatečné, aby byla hluková zátěž řešena až v hlukové studii zpracované investorem. Takový přístup není schopný zajistit reálnou ochranu lidského zdraví. Podatel dále nesouhlasí s tím, že vůbec nedošlo k posouzení vlivů infrazvuku, nízkofrekvenčního hluku a vibrací, ačkoliv odborné studie upozorňují na rizika spojená s těmito doprovodnými jevy provozu VTE. Podatel se domnívá, že nebyl ani řádně zhodnocen vliv vibrací na nemovitosti. Stejně tak nebyl řádně posouzen z hlediska vlivů tzv. stroboskopický efekt, kdy se posouzení zejména nezaměřilo na obtěžující dopady stroboskopického efektu. 7. Vlivy na krajinný ráz Větrné elektrárny mají zásadní vlivy na krajinný ráz. Jak je možné, že všechny tyto vlivy jsou hodnoceny jako zanedbatelné, když přitom VTE budou představovat novou dominantu, která jednoznačně výrazně ovlivní krajinu, to není ve Změně č. 2 ani v územním opatření vysvětleno. Vliv VTE na krajinný ráz bude mít ještě další dopady – již napořád bude hodnota krajinného rázu snížena, takže bude možné do území umisťovat i další záměry, které by jinak kvůli ochraně krajinného rázu nebyly přípustné. 8. Vlivy na zvířata VTE velmi silně ovlivňují jak ptáky a letouny, tak savce a hmyz, dokonce i obojživelníky aj. Vyhodnocení územního opatření AOV24 však všechny tyto vlivy zlehčuje. Vyhodnocení proto nelze považovat za dostatečné. V území, kde má být AOV vymezena se nachází řada ptáků i letounů. Jejich úmrtí ale Změna č. 5 2 chápe jako integrální a v podstatě běžnou součást provozu VTE, se kterou je třeba se smířit a příliš ji neřešit. Ve vztahu k ptákům územní opatření neobsahuje žádná reálná a funkční kompenzační opatření. V podstatě jen počítá s tím, že pro ochranu ptáků bude použito „vhodné technické řešení“. Tím se zřejmě myslí odpuzovače, ale není vůbec vysvětleno, v jaké míře tyto odpuzovače zamezí střetům ptáků s lopatkami VTE. Jiným opatřením má být zařízení, které zastaví roztočený rotor, ale ani zde není blíže popsáno, jak přesně bude zajištěno, aby tento mechanismus byl skutečně funkční. Jde-li o letouny, pak je opatřením k jejich ochraně monitoring provádění provozovatelem VTE. Takové opatření není vůbec schopno netopýry ochránit, ačkoliv právě netopýři jsou extrémně ohroženi VTE. Pro savce představují VTE především vizuální bariéru v území, čímž omezují jich migraci, a vedle toho je nepříznivě ovlivňují hlukové dopady provozu VTE a vibrace. Kromě toho VTE mohou poškodit i jejich biotopy, neboť ovlivňují lokální klima a tím i ekosystémy. Odůvodnění Změny č. 2 ani územního opatření nevysvětluje, proč dostala AOV24 přednost před ochranou zvířat. Není jasné, jak lze kompenzovat likvidaci chráněných druhů ptáků, resp. dotyčné tvrzení považuji za mimořádně cynické. 9. Vlivy na vodní poměry a lokální klima Ve vyhodnocení vlivů Změny č. 2 ani územního opatření AOV24 není popsáno, jak byly hodnoceny vlivy VTE na spodní vody a celkově na vodní poměry a na jejich možné změny v důsledku výstavby a provozu VTE. V době, kdy se celá ČR potýká s extrémními suchy a vody je stále méně, je třeba tuto otázku brát velmi vážně a rozhodně nelze pouze stroze konstatovat, že VTE mají přednost, „protože mají prostě přednost“. Je totiž faktem, že VTE, zejména ty extrémně vysoké, mají železobetonové základy, které jsou schopny vodní poměry v krajině narušit. Pro VTE se také buduje infrastruktura, která také může narušit tok podzemní vody anebo snížit množství vody proudící do blízkých vodních toků nebo vodních zdrojů. Výstavba VTE také odstraňuje ochranné vrstvy půdy a podloží, čímž činí podzemní vodu pod nimi zranitelnější vůči znečištění z úniků nebo rozlitých látek z vozidel nebo zařízení	Podmínkami je zajištěno, že nebudou vznikat neobhospodařovatelné zbytkové zemědělské pozemky ani pozemky bez přístupu k veřejně přístupné pozemní komunikaci. Dále je v nich požadavek na upřednostní nižších tříd ochrany ZPF při realizaci záměrů OZE a je stanovena maximální plocha dlouhodobého nebo trvalého odnětí ZPF pro záměry OZE v celé akcelerační oblasti. Souhlas s odnětím ze ZPF bude vydán v navazujícím řízení dle stavebního zákona.

Poř. č.	Připomínkové místo	Číslo jednací	Článek	AO	Připomínka	Vyhodnocení
					použitých k jejich výstavbě a vůči únikům a látkám z turbín a související infrastruktury během provozu. Je také známo, že VTE velmi výrazně ovlivňují klima ve svém okolí (negativně). Jedná se především o dopady na teplotu zemského povrchu, fyzikálně-chemické vlastnosti půdy, rychlost větru, vlhkost a srážky. Větrné elektrárny na pevnině mají významný oteplovací vliv na teplotu zemského povrchu v noci. V důsledku zhoršování fyzikálně-chemických vlastností 6 půdy dochází k vysušování lokalit nacházejících se u VTE. Půdní vlhkost navíc ovlivňuje rovnováhu ekosystému, což ohrožuje ekologickou stabilitu krajiny a některé druhy zvířat. Z vyhodnocení územního opatření AOV24 ani Změny č. 2 jako celku ani z jejich odůvodnění není vůbec zřejmé, jak bylo s těmito fakty naloženo. 10. Vlivy na zemědělský půdní fond Podatel se ze Změny č. 2 ani územního opatření AOV24 a jejich odůvodnění nedozvěděl, jak bylo doloženo, že výrazně převažuje veřejný zájem na realizaci VTE nad zájmem na ochraně cenných částí ZPF. Nezjistil ani to, jak zábor ZPF přispěje k tomu, aby byly zmírněny dopady změny klimatu nebo aby byla zvýšena energetická soběstačnosti ČR (a v jakém rozsahu se tak stane). Podatel také neví, proč není možné VTE realizovat jinde, kde by k záborům cenných půd nedošlo. Na uvedené otázky by měla Změna č. 2 odpovědět velmi přesně nebo akcelerační oblast nevymezovat a ponechat vše na územní plány a povolovací řízení, kde budou moct být zábory skutečně podrobně posouzeny a vyhodnoceny. 11. Další připomínky podatele: Větrná energetika ohrožuje stabilitu rozvodné sítě, zvyšuje riziko blackoutu a tím přímo ohrožuje zdraví, životy a majetek obyvatel České republiky. Navíc větrné elektrárny nenesou náklady na regulaci sítě, čímž dochází k diskriminaci ostatních zdrojů a obyvatel České republiky.	
8417.	Vladimíra Mikle+1osoba	MMR-45484-2026-81	99ba 99bb 99bc 99bd 99be 99bf 99bi 99cd 99ck 99cm 99cn 99co 99cs 99ct 99cz 99czg 99czh 99czt 99czv 99czw 99czx 99czz 99czza 99czzb 99czzs 99czzt 99czzu 99czzza 99czzzb	AOS1 AOS2 AOS3 AOS4 AOS5 AOS6 AOS9 AOV19 AOV27 AOV29 AOV30 AOV31 AOV36 AOV37 AOV46 AOV53 AOV54 AOV66 AOV69 AOV70 AOV71 AOV73 AOV74 AOV75 AOV98 AOV99 AOV100 AOV106 AOV109	Podatelé uplatňují tuto společnou připomínku jako odborně kvalifikované osoby s dlouholetým vzděláním a praxí v oblasti výtvarného umění, estetiky, práce s krajinou a kulturním prostředím. Jeden z podatelů absolvoval prestižní uměleckou akademii Konsthögskolan Valand při Univerzitě v Göteborgu ve Švédsku, se zaměřením na monumentální tvorbu, umění ve veřejném prostoru a vztah výtvarného díla ke krajině a architektuře. Formální umělecké vzdělání: V letech 1979–1983 absolvoval ucelené čtyřleté vysokoškolské studium v oboru Monumentální malba a umění ve veřejném prostoru na prestižní akademii Konsthögskolan Valand (Univerzita v Göteborgu) ve Švédsku. Zkušenost s genezí VTE: Ve Švédsku následně žil až do konce 80. let. Na vlastní oči zažil samé počátky a historický vývoj větrné energetiky v severní Evropě a vnímá fatální kompoziční chyby, ke kterým dochází při plošném, neřízeném umisťování průmyslových celků do kulturní krajiny. Mezinárodní expertní praxe: Svůj profesní život dělí mezi monumentální tvorbu a zahradní/krajinný design. Dlouhodobé pracovní a studijní pobyty v oblastech s hlubokou tradicí komponované krajiny a urbanismu – v Itálii, Řecku, Izraeli a Indii – mu poskytly hluboké, mezikulturní pochopení toho, jak historická sídla, údolní nivy a památkové zóny komunikují s horizontem a topografií. Druhý z podatelů absolvoval studium výtvarného oboru na Univerzitě Konštantína Filozofa v Nitře, se zaměřením na výtvarnou tvorbu, dějiny umění a kulturně-historický kontext krajiny. Má vzdělání v oborech výtvarné umění, dějiny umění a psychologie (PedF) a anglický jazyk a literatura (FF), stáž na katedře fotografie na FAMU v Praze. Profesně: Výtvarná umělkyně a restaurátorka se specializací na sakrální umění, lektorka. Součástí odborného formování byly rovněž dlouhodobé studijní a pracovní pobyty v zahraničí, zejména v Anglii, Skotsku a Norsku, které přispěly k hlubokému porozumění vztahu mezi krajinou, historickým prostředím a kulturním dědictvím. Ve své dlouhodobé umělecké tvorbě se věnuje zejména sakrálnímu umění, práci s historickým prostorem a vizuálnímu působení památek zasazených do krajinného kontextu. Profesní zkušenost je založena na citlivém vnímání krajinné kompozice, historických panoramat a vztahu architektury ke kulturní krajině. Naše profesní zkušenost vychází z dlouhodobého působení v oblasti výtvarného umění, kompozice prostoru, zahradní design, práce s historickým prostředím, kulturní krajinou a vizuálním působením rozsáhlých stavebních zásahů do krajiny. Předložená dokumentace vykazuje zásadní nedostatky v oblasti ochrany kulturního dědictví,	**Akceptováno částečně.** Akcelerační oblasti AOS5 Malenovice, AOV27 Mikuleč, AOV36 Pomezí, AOV46 Hříšice, AOV66 Radostín, AOV69 Strážné, AOV71 Hořice, AOV98 Tetětice, AOV99 Podkovné a AOV109 Lukoveček byly vypuštěny. Akcelerační oblasti AOV31 Kelč, AOV53 Záborná, AOV73 Jemnice, AOV75 Jiratice a AOV106 Dešov byly zmenšeny. Akcelerační oblasti jsou vymezovány přednostně v lokalitách s nižší krajinnou a rekreační hodnotou. Jedním z podkladů pro zpracování Z2 ÚRP byl dokument Akcelerační oblasti, předvýběr ploch k výstavbě VTE, Screening území ČR z hlediska ochrany krajinného rázu (Roman Bukáček, Simona Vondráčková, 2025). Při vymezování akceleračních oblastí byl krajinný ráz dále prověřován, a to s ohledem na hodnoty území. Vlivy na krajinný ráz pak byly dále vyhodnoceny v rámci VVURÚ, a to jak z hlediska navrhovaného souboru akceleračních oblastí jako celku, tak pro jednotlivá území v kartách akceleračních oblastí, které obsahují i mapy viditelnosti (Příloha SEA). Podmínky v územních opatřeních pak dále omezují barevné řešení doprovodných staveb a rozsah trvalých terénních úprav. Akcelerační oblasti byly vymezeny mimo památky zapsané na seznamu UNESCO. Vizuální dopad byl prověřen a popsán v odůvodnění Změny č. 2 Územního rozvojového plánu a také vyhodnocen ve VVURÚ. ČR jako smluvní strana Úmluvy o ochraně světového kulturního a přírodního dědictví má povinnost konzultovat záměry, které by mohly ohrozit Outstanding

Poř. č.	Připomínkové místo	Číslo jednací	Článek	AO	Připomínka	Vyhodnocení
					porušuje mezinárodní závazky ČR a vykazuje znaky odborné nekompetence v posuzování krajinného rázu a vizuální integrity. Předmět připomínky: Nesouhlas s vymezením akceleračních oblastí pro větrnou energii AOV53 (Záborná), AOV54 (Dobroutov), AOV66 (Radostín), AOV19 (Trstěnice), AOV27 (Mikuleč), AOV36(Pomezí), AOV37 (Karle), AOV69 (Strážné), AOV70(Bohdalovice), AOV71 (Hořice) , AOV99(Podkovné), AOV 46 (Hříšice) AOV 100 (Pavlov) AOV 73 (Jemnice) AOV 75 (Jiratice) AOV 74 (Lomy) AOV 106(Dešov) AOV98 (Tetětice) AOV29(Býškovice), AOV30 (Kunovice), AOV31 (Kelč), AOV 109(Lukoveček) a s vymezením akceleračních oblastí pro slunečnou energii AOS1, AOS2, AOS3, AOS4, AOS5, AOS6, AOS9. Požadavek: Bezodkladné vyřazení AOV53 (Záborná), AOV54 (Dobroutov), AOV66 (Radostín), AOV19 (Trstěnice), AOV27 (Mikuleč), AOV36(Pomezí), AOV37 (Karle), AOV69 (Strážné), AOV70(Bohdalovice), AOV71 (Hořice) , AOV99(Podkovné), AOV 46 (Hříšice) AOV 100 (Pavlov), AOV 73 (Jemnice) AOV 75 (Jiratice) AOV 74 (Lomy) AOV 106(Dešov) AOV98 (Tetětice) AOV29(Býškovice), AOV30 (Kunovice), AOV31 (Kelč), AOV 109(Lukoveček) a AOS1, AOS2, AOS3, AOS4, AOS5, AOS6, AOS9 z rozvojového plánu z důvodu zásadních procesních vad, nepřezkoumatelnosti dokumentace, absence zákonných analýz a zjevné nekompetentnosti zpracovatelského týmu při posuzování vlivů na kulturní dědictví. ALTERNATIVNĚ požadujeme přerušení řízení a doplnění řádného vyhodnocení podle mezinárodních standardů. 1. Seznam dotčených statků světového dědictví UNESCO : Historické jádro Telče (č. 621) – zapsáno 1992. Ohroženo kumulací šesti oblastí (AOV 100, 46, 73, 74, 75, 106) v dohledové vzdálenosti, které drasticky mění horizont této renesanční perly. Zahrady a zámek v Kroměříži (č. 860) – zapsáno 1998. Kriticky ohroženo bezprecedentní koncentrací pěti AOV 98, 29,30,31,109 a sedm AOS 1-6,9 v těsné blízkosti ochranného pásma i širšího vizuálního kontextu. Vytvoření industriálního prstence na nejúrodnější půdě Hané. Historické jádro Českého Krumlova (č. 617) – zapsáno 1992. Ohroženo narušením dálkových pohledů z vyhlídkových bodů a narušením integrity jihočeské kulturní krajiny. AOV 69,70,71 Zámek a zámecký areál v Litomyšli (č. 901) – zapsáno 1999. Ohroženo plánovanou výstavbou 53 VTE ve velmi blízkém okolí AOV 19,27,36,37, která nerespektuje měřítko a vizuální osy renesančního areálu. Poutní kostel Sv. Jana Nepomuckého na Zelené hoře u Žďáru nad Sázavou (č. 690) – zapsáno 1994. Ohroženo vymezením zón v členité krajině Vysočiny, kde 200-250 m vysoké věže konkurují barokní kompozici Jana Blažeje Santiniho-Aichela. AOV 53,54,66 Lednicko-valtický areál (č. 763) – zapsáno 1996. Ohroženo narušením záměrně komponované kulturní krajiny („Zahrady Evropy“), jejíž hodnota spočívá právě v harmonii drobných staveb a otevřených průhledů, které budou drasticky narušeny AOV99 2. Porušení mezinárodních úmluv a Operační směrnice UNESCO (čl. 172) Česká republika je jako smluvní stát Úmluvy o ochraně světového kulturního a přírodního dědictví povinna chránit nejen statky samotné, ale i jejich širší okolí a vizuální kontext (Outstanding Universal Value – OUV). Článek 172 Operační směrnice: Smluvní státy jsou povinny informovat Výbor pro světové dědictví o záměrech, které mohou ovlivnit OUV statku, a to v nejranější fázi plánování. Vymezení šesti AOV v dohledové vzdálenosti od Telče a masivní koncentrace zón v okolí Kroměříže (5 zón pro VTE a 7 pro FVE) představuje zásadní zásah do vizuální integrity těchto i dalších statků. Absence včasné notifikace a absence odborného posouzení vlivů na dědictví (HIA – Heritage Impact Assessment) dle mezinárodních standardů ICOMOS zakládá nezákonnost celého procesu a vystavuje ČR riziku sankcí ze strany UNESCO. 2. Metodická neudržitelnost „zmírňujících opatření“ Dokumentace u všech AOV (např. AOV 106, 74, 46, 98, 99, 100) mechanicky opakuje návrh na použití matných nátěrů jako klíčového zmírňujícího opatření. Odborný rozpor: Z hlediska teorie dějin umění a vizuální percepce je u objektů o výšce 200-250 metrů (absolutní výška na horizontech dosahující až 870 m n. m.) argumentace barvou nátěru zcela irelevantní.	Universal Value (OUV) lokalit UNESCO; tato povinnost se uplatňuje na úrovni konkrétních záměrů, nikoli na úrovni vymezení akceleračních oblasti ve Změně č. 2 Územního rozvojového plánu. Návrh Změny č. 2 ÚRP byl připraven v souladu s právními předpisy (včetně požadavků Aarhuské úmluvy). Na účast veřejnosti v územním plánování se vztahuje čl. 7 Aarhuské úmluvy. Procesy územního plánování jsou dlouhodobě nastaveny stavebním zákonem, v případě vymezování akceleračních oblastí v souběhu se ZOZE, tak, aby požadavky Aarhuské úmluvy byly splněny. Postup pořízení Změny č. 2 ÚRP a souvisejících územních opatření proběhl v souladu se stavebním zákonem a ZOZE. K návrhu Změny č. 2 ÚRP a souviseních územních opatření mohl každý podat připomínku ve veřejném projednání, všechny připomínky byly vypořádány. Již z toho, že část akceleračních oblastí byla na základě argumentů uplatněných ve stanoviscích a připomínkách pro společné jednání a veřejné projednání zmenšena či zcela vypuštěna, je zřejmé, že výsledek účasti veřejnosti byl vzat v úvahu a že účast veřejnosti byla zajištěna v době, kdy všechny možnosti byly otevřeny. Při návrhu akceleračních oblastí byla brána v úvahu kritéria uvedená v článku 15c odst. 1 písm. a) bod i) směrnice RED III, resp. § 4 odst. 3 ZOZE. Uvedená ustanovení právních předpisů uvádějí typy území, kde má být vymezení akceleračních oblastí upřednostněno, nevylučují tedy vymezení akcelerační oblasti i v jiných typech území. V případě akceleračních oblastí pro FVE byla upřednostněna území narušená povrchovou těžbou, kde ještě nebyla zahájena rekultivace, brownfieldy, někdejší umělé a zastavěné plochy pro dopravní infrastrukturu – nevyužívaná letiště bývalých vojenských újezdů a jejich blízké okolí), znehodnocená půda, kterou nelze využívat pro zemědělství (půda s vysokým erozním ohrožením). Akcelerační oblasti pro VTE nebylo ve většině případů možno vymezit pouze v územích uvedených výše, a to zejména z těchto důvodů: Technologie větrných elektráren vyžaduje značné rozestupy (v řádu stovek metrů) mezi jednotlivými zařízeními. Akcelerační oblasti umožňující výstavbu většího počtu stožárů proto zabírají rozsáhlé území. Ve Změně č. 2 ÚRP nebyly i s ohledem na jejich celostátní význam navrhovány oblasti pro VTE menší než 2,5 km2. Zároveň není žádoucí akcelerační oblasti pro VTE umisťovat v těsné blízkosti obydleného území, což značně limituje využití brownfieldů a dalších zastavěných ploch.

Poř. č.	Připomínkové místo	Číslo jednací	Článek	AO	Připomínka	Vyhodnocení
					Primárním konfliktem není reflexe světla, nýbrž brutální narušení měřítka. Vizuální dominance desítek až stovek věží v širším okolí Kroměříže, Litomyšle, Českého Krumlova či Telče zcela potlačuje historické dominanty, pro které byly tyto statky zapsány na seznam UNESCO. Považovat nátěr za dostatečné opatření u nejvyšších staveb v ČR je metodicky lživé a odborně nepřípustné. 3. Rozpor s definičními kritérii UNESCO Navržená výstavba průmyslových věží o výšce 200-250 m v pohledových horizontech těchto statků přímo neguje hodnoty, které stát přislíbil chránit: Ad (i) – Masterpiece of human creative genius: Tyto památky jsou mistrovskými díly lidského ducha. Instalace industriálního rasteru do jejich vizuálního kontextu tato díla degraduje a narušuje jejich estetickou autonomii. Ad (ii) – Important interchange of human values: Statky ilustrují vývoj v architektuře, urbanismu a krajinářství. MMR ignoruje, že ochrana těchto hodnot zahrnuje i ochranu měřítka a proporcí v krajině, které jsou navrženou výškou 200-250 m (technologický soubor 21. století) brutálně popřeny. Ad (iv) – Outstanding example of landscape illustrating human history: UNESCO nechrání jen izolované budovy, ale krajinné celky. Plánovaná kumulace AOV v okolí Kroměříže (5 AOV, 7 AOS) , Telče (6 AOV), Českého Krumlova(3 AOV), Litomyšle(4 AOV), Poutní kostel na Zelené hoře(3 AOV), Lednicko-Valtický areál (1 AOV) je v přímém rozporu s ochranou historické krajiny. U Kroměříže jde o vrcholnou etapu barokního krajinářství. U Telče o renesanční urbanismus srostlý s jihočeskou/vysočinskou krajinou. U Lednicko-Valtického areálu jsou zastoupeny všechny tři kritéria U Českého Krumlova je ochrana UNESCO navázána na okolní krajinu U Kostela Sv. Jana Nepomuckého na Zelené hoře jsou výhledy extrémně citlivé U Litomyšle jde o renesanční architekturu včleněnou do zemědělské krajiny Vymezením AOV v jejich vizuálním dosahu MMR fakticky ničí integritu těchto „krajinných celků“. Historická etapa, kterou tyto památky reprezentují, je založena na harmonickém měřítku a dálkových pohledech, které jsou s navrženou výškou 200-250 m (technologický soubor 21. století) v absolutním estetickém a typologickém konfliktu. 4. Právní důsledek: Pokud stát připustí vznik industriálního rastru v okolí těchto památek, popírá tím samotná kritéria(i) (ii) a (iv), ke kterým se zavázal při jejich zápisu. Tím dochází k porušení mezinárodní smlouvy, neboť památka zbavená svého kontextu přestává naplňovat definici „vynikajícího příkladu krajiny“ a stává se fragmentem bez ochrany své integrity. Bez vypracování nadregionální studie vizuálních dopadů, HIA, vizualizací a simulací, která by zohlednila souběh všech plánovaných AOV v dohledové vzdálenosti od statků UNESCO (Kroměříž, Telč, Český Krumlov, Litomyšl, Lednicko-Valtický areál, Zelená hora), je dokumentace neúplná a vnitřně rozporná. 5. Rozpor s principem minimalizace konfliktů a strategickým zájmem Proces vymezení AOV má dle evropské legislativy primárně vyhledávat plochy s minimálním konfliktem. Umístění masivních energetických zón do vizuálně nejcennějších částí republiky je v přímém rozporu se směrnicí RED III, 1 ETS 176 - Evropská úmluva o krajině, 2000 Aarhuská úmluva 2004 Nesoulad s právem Evropské unie Rozpor s požadavkem vyloučení významného vlivu. 1) Směrnice EIA (2011/92/EU) nedostatečné zapojení veřejnosti nedostatečné vyhodnocení vlivů 2) Směrnice RED III (2023/2413) nebyla doložena priorita využití: zastavěných ploch brownfieldů technicky narušených území Vymezení ve volné krajině je v rozporu s principem minimalizace dopadů. Energetická bezpečnost státu, zajištěná stávajícími zdroji (včetně jaderné energetiky), neospravedlňuje nevratnou likvidaci kulturní krajiny ve prospěch soukromých investičních záměrů, které jsou vydávány za veřejný zájem. Navíc Česká společnost pro energetiku, z.s. vymezila plochy dle směrnice RED III, které jsou dohledatelné zde: https://brownfieldy.czechinvest.org/Aplikace/bf-public-x.nsf/bfs.xsp Příklady: Elektrárna Počerady: Elektrárna má pět bloků a spoustu dalších provozů a má rozlohu zhruba 300 hektarů. Jeden hektar znamená zhruba 1 MW fotovoltaiky, tedy 300 megawattů. Jde o 10 procent českého závazku u EU na jedné lokalitě. 3 Elektrárna Dětmarovice (už odstavená): 40 až 50 MW.	

Poř. č.	Připomínkové místo	Číslo jednací	Článek	AO	Připomínka	Vyhodnocení
					Hnědouhelný důl ČSA (Lom Československé armády) má rozlohu 2 840 hektarů. Část tohoto dolu je určena k rekultivaci a je chráněná, ale je to menší část, cca 1 230 hektarů. Zbývá tedy brownfield o rozloze 1610 hektarů, na který můžeme umístit fotovoltaickou elektrárnu o výkonu 1,6 GW. Do statistiky zatím není počítáno, jinak by byla celkem 10,8 GW. 6. Hlavní požadavek Požadujeme: 1) Vyřazení všech výše uvedených akceleračních oblasti z návrhu nebo 2) Zároveň (pro případ, že nebude tomuto požadavku vyhověno) požaduji, aby návrh změny č. 2 ÚRP ČR nebyl v této části schválen a byl vrácen k zásadnímu přepracování, a to zejména po doplnění: zpracování Heritage Impact Assessment (HIA) dle metodiky UNESCO/ICOMOS, pro všechny AOV kolem památek UNESCO včetně kumulativního hodnocení zpracování analýzy kumulativních vlivů v širším území, doplnění vizuálních analýz (ZVI, vizualizace), zapojení specialistů na památky UNESCO a kulturní krajinu, přehodnocení vymezení akcelerační oblasti v dané lokalitě. Bez HIA (Heritage Impact Assessment) nelze návrh považovat za zákonný ani odborně správný. Vzhledem k selhání ochrany na národní úrovni požadujeme: zahájení mezinárodního monitoringu, zapojení UNESCO a ICOMOS. Zcela absentuje rovněž standardní proces Landscape and Visual Impact Assessment (LVIA), který představuje mezinárodně uznávanou metodiku pro hodnocení vizuálních a krajinářských dopadů rozsáhlých stavebních záměrů. V případě navrhovaných akceleračních oblastí, zahrnujících desítky větrných elektráren o výšce 200–250 m a rozsáhlé fotovoltaické celky, měl být LVIA zcela zásadním podkladem pro posouzení dopadů na krajinný ráz, historické horizonty, dálkové pohledy, památkové hodnoty území a vizuální integritu statků UNESCO. Absence této metodiky činí dokumentaci nepřezkoumatelnou z hlediska skutečných vizuálních a kumulativních dopadů na kulturní krajinu. Do doby doplnění těchto podkladů nelze území považovat za způsobilé pro vymezení akcelerační oblasti. Podané připomínky jsou blanketní, podatel si vymezuje právo připomínky doplnit ve lhůtě 15 dnů ode dne veřejného projednání. 7. Závěr Žádáme o stažení všech návrhů AOV situovaných v dohledové vzdálenosti od statků světového dědictví UNESCO a národních kulturních památek. Trváme na provedení řádného procesu dle čl. 172 Operační směrnice UNESCO a vypracování nezávislých studií HIA pro jednotlivé dotčené regiony. Současný stav dokumentace považujeme za projev systémové neodbornosti a ohrožení kulturně-historické identity České republiky. Požadujeme dále: – zpracování transparentních a odborně ověřitelných vizualizací z klíčových pohledových míst, – zpracování panoramatických a nočních vizualizací, – vyhodnocení kumulativního působení překážkového leteckého osvětlení VTE v noční krajině, – vyhodnocení dopadů na historickou siluetu PAMÁTEK a noční obraz kulturní krajiny, – posouzení vlivu na dálkové pohledy, historické horizonty a krajinné dominanty, Zcela opomenut byl rovněž zásadní fenomén kumulativního světelného znečištění. Soustavy desítek větrných elektráren vybavených intenzivním výstražným leteckým osvětlením vytvoří v noční krajině trvale blikající industriální horizont viditelný na velké vzdálenosti. Tento efekt zásadním způsobem naruší historicky dochovaný charakter noční krajiny kolem památek, autenticitu panoramat a vizuální integritu památek UNESCO. Jako osoby s odborným vzděláním a dlouholetou praxí v oblasti výtvarného umění, kulturní krajiny, vizuální kompozice prostoru a práce s historickým prostředím považujeme za zcela mimořádně alarmující, že navržené akcelerační oblasti zasahují do vizuálního a krajinného kontextu šesti statků světového dědictví UNESCO. Takto rozsáhlé kumulativní ohrožení kulturní krajiny a historických horizontů považujeme za projev systémového selhání v procesu ochrany kulturního dědictví a za odborně nepřijatelný zásah do hodnot, jejichž ochranu je Česká republika povinna garantovat i podle svých mezinárodních závazků. Současně žádáme o potvrzení přijetí této připomínky a o informaci, jakým způsobem byla v rámci pořizování návrhu Změny č. 2 Územního rozvojového plánu ČR vypořádána.	

Poř. č.	Připomínkové místo	Číslo jednací	Článek	AO	Připomínka	Vyhodnocení
8418.	Setnička Antonín	MMR-45487-2026-81	99czj 99czk	AOV56 AOV57	Připomínka k návrhu Změny' č. 2 Územního rozvojového plánu ČR (ÚRP ČR) Podávám připomínku k návrhu vymezeni akceleračních oblasti pro větrné elektrárny (VTE) v území: AOV 56 Vrabčiny a AOV 57 Bilá skála, plzeňský kraj. Na základě níže uvedených důvodů nesouhlasím s tímto návrhem změny č. 2 ÚRP ČR, který se týká vymezeni akceleračních oblastí pro výrobu energie z obnovitelných zdrojů. Uvádím základní důvody: I) Nedostatky návrhu · návrh není dostatečně odůvodněn a chybí konkrétní podklady (zákon č. 500/2004 Sb.) · nebyly dostatečně posouzeny dopady na životní prostředí (zákon č. 100/2001 Sb.) · hrozí narušeni krajiny a přírody (zákon č. 114/1992 Sb.) · návrh nerespektuje ochranu hodnot území a kvalitu bydlení (zákon č. 283/2021 Sb.) · nebyly posouzeny jiné varianty řešeni, zejména využiti brownfieldů (opuštěných a již narušených ploch) a návrh tak neodůvodněně zasahuje do volné krajiny · vychází pouze z expertních odhadů (počet věži, výkon, rozmístění) · návrh řeší problémy až dodatečně, místo aby jim předešel · nejsou dostatečně vyhodnoceny kumulativní dopady více záměrů v území 2) Příroda a krajina · výskyt chráněných druhů (ptáci, netopýři) a zásah do migračních tras · narušeni prvků ÚSES (biokoridory) · zásadní změna krajiny a její industrializace · dominantní stavby (až cca 250 m vysoké) viditelné na velké vzdálenosti · chybí posouzeni nočního osvětlení · nedostatečně řešen kumulativní vliv více větrných elektráren 3) Voda a klima · narušeni vsakováni vody do půdy a změna odtokových poměrů · zhoršení schopnosti krajiny zadržovat vodu a riziko vysychání krajiny · nedostatečné odstupy od vodních toků · chybí posouzeni vlivu na mikroklima 4) Zemědělská půda · zábor a znehodnocení kvalitní půdy · možné zásahy do půd I. a ||. třídy ochrany (nejcennější půdy) · zhutněni půdy a zvýšeni eroze a rozděleni (fragmentace) pozemků · nejasný stav a poškozeni melioraci 1 5) Dopady na obyvatele · hluk a jeho dlouhodobý vliv · blikání stínů (stroboskopický efekt) · změna charakteru bydlení · pokles hodnoty nemovitosti · není dostatečně vysvětleno, jak byla stanovena vzdálenost od obytné zástavby 6) Technická a bezpečnostní rizika · odlet ledu z rotorů v zimě · zásah bleskem · požáry zařízeni (obtížně zvládnutelné zásahy) · pád části konstrukce · únik provozních kapalin · šíření požáru do krajiny · kontaminace půdy a vody Není jasné, kdo nese odpovědnost za škody na zdraví a majetku. 7) Kumulace vlivů · sčítáni hluku, zásahů do krajiny a vizuální zátěže · dopady více elektráren nejsou vyhodnoceny společně · výsledný dopad na životní prostředí i lidi může být výrazně vyšší 8) Rozpor se zákony ČR a EU · správní řád (zákon č. 500/2004 Sb.) · ochrana přírody (zákon č. 114/1992 Sb.) · EIA (zákon č. 100/2001 Sb.) · ochrana půdy (zákon č. 334/1992 Sb.) · stavební zákon (zákon č. 283/2021 Sb.) · nesplnění podmínek směrnice EU RED III (nevhodně zvolená lokalita, nevyřešené dopady) · návrh může zasahovat do práva na příznivé životní prostředí a ochranu zdraví podle Listiny základních lidských práv a svobod (či. 31, či. 35, či. 11) · porušeni principu předběžné opatrnosti (ČI. 191 SFEU), návrh je předkládán bez dostatečných podkladů a při existenci důvodných pochybnosti o jeho dopadech Navržená oblast má zásadní střety s přírodou, krajinou, vodou i životem obyvatel. Tyto problémy nejsou odstraněny, pouze částečně zmiňovány. Návrh nemá dostatečné podklady, neřeší varianty a nehodnotí kumulativní dopady, proto požaduji vyloučení akcelerační oblasti z návrhu.	**Akceptováno částečně.** Akcelerační oblast AOV56 Vrabčiny byla zmenšena. Akcelerační oblasti byly vymezeny na celostátní úrovni v Z2 ÚRP na základě Zadání Z2 ÚRP schváleného Vládou ČR. Vymezení akceleračních oblastí proběhlo na základě biologického posouzení konkrétních území podle § 11 odst. 3 resp. 4 ZOZE, jehož výsledky spolu s výsledky vyhodnocení vlivů na životní prostředí (SEA, Příloha č. 5 k odůvodnění Z2 ÚRP) byly zapracovány do návrhu Z2 ÚRP. Návrh Z2 ÚRP a jeho odůvodnění, návrh souvisejících územních opatření a jejich odůvodnění obsahují náležitosti v souladu s příslušnými právními předpisy, včetně správního řádu, stavebního zákona a dalších. Zpracování VVURÚ odpovídá obsahem i strukturou požadavkům obsaženým v příloze č. 4 stavebního zákona, včetně posouzení kumulativních a synergických vlivů, vlivů na zdraví a hodnocení nulové varianty (platné znění ÚRP) vůči variantě navrhované (Z2 ÚRP). Zadání Z2 ÚRP schválené Vládou ČR nepožadovalo jiná variantní řešení. Ustanovení § 4 odst. 3 ZOZE a čl. 15c směrnice RED III sice upřednostňují brownfieldy a degradované plochy, avšak nevylučují vymezení akcelerační oblasti na jiných pozemcích. Vymezení výhradně na degradovaných plochách nebylo s ohledem na prostorové nároky technologie větrných elektráren proveditelné. Samotný způsob vymezení akceleračních oblastí na základě podkladů (biologická posouzení, mapy citlivosti ptáků vůči výstavbě VTE zpracované ČSO, území významná pro netopýry dle podkladů ČESON, biotopy zvláště chráněných druhů velkých savců a další) a nařízení vlády č. 507/2025 Sb. minimalizuje vliv na složky životního prostředí. Pro všechny akcelerační oblasti jsou současně pořizována územní opatření, která obsahují opatření stanovená na základě biologických posouzení. Tato opatření dále zmírňují negativní vlivy, které nebylo možné vyloučit vymezením akcelerační oblasti. Podmínky v územních opatřeních zahrnují ochranu prvků lokálního ÚSES a všech biokoridorů, ochranu biotopů, ZPF a PUPFL, dále povinnost biologického dozoru, monitoring mortality ptáků a netopýrů, detekční systémy a další podmínky specifické vzhledem ke konkrétní akcelerační oblasti. Jedním z podkladů pro zpracování Z2 ÚRP byl dokument Akcelerační oblasti, předvýběr ploch k výstavbě VTE, Screening území ČR z hlediska ochrany krajinného rázu (Roman Bukáček, Simona Vondráčková, 2025). Při vymezování akceleračních oblastí byl krajinný ráz dále prověřován, a to s ohledem na hodnoty území. Vlivy na krajinný ráz pak byly dále vyhodnoceny v rámci VVURÚ, a to jak z hlediska navrhovaného souboru akceleračních oblastí jako celku, tak pro jednotlivá území v kartách akceleračních oblastí, které obsahují i mapy viditelnosti

Poř. č.	Připomínkové místo	Číslo jednací	Článek	AO	Připomínka	Vyhodnocení
						(Příloha SEA). Podmínky v územních opatřeních pak dále omezují barevné řešení doprovodných staveb a rozsah trvalých terénních úprav. V souvisejících územních opatření jsou stanoveny podmínky, které zajišťují ochranu protierozních opatření, funkčních melioračních zařízení, vodních toků a ploch a rovněž omezující možné terénní úpravy. Vzhledem k charakteru a rozsahu potenciálních záměrů se při naplnění podmínek nepředpokládá realizace zpevněných ploch v takovém rozsahu, který by mohl významně ovlivnit vodní režim v rámci akceleračních oblastí. V souladu s požadavky vodního zákona se v rámci procesu povolování záměru bude vyjadřovat vodoprávní úřad. Významné ovlivnění mikroklimatu se u akceleračních oblastí pro VTE ani FVE nepředpokládá. Ochrana ZPF je řešena v souvisejících územních opatřeních. Podmínkami je zajištěno, že nebudou vznikat neobhospodařovatelné zbytkové zemědělské pozemky ani pozemky bez přístupu k veřejně přístupné pozemní komunikaci. Dále je v nich požadavek na upřednostní nižších tříd ochrany ZPF při realizaci záměrů OZE a je stanovena maximální plocha dlouhodobého nebo trvalého odnětí ZPF pro záměry OZE v celé akcelerační oblasti. Souhlas s odnětím ze ZPF bude vydán v navazujícím řízení dle stavebního zákona. Při vymezení akceleračních oblastí nelze předjímat konkrétní technické parametry či přesné umístění záměrů OZE. Obavy z negativních vlivů hluku a stroboskopického efektu řeší podmínky stanovené ve všech územních opatřeních pro akcelerační oblasti pro VTE, které ukládají zpracování hlukové studie, studie působení stroboskopického efektu, včetně minimalizace shadow flicker efektu, a také omezují světelné zatížení. Akcelerační oblasti pro VTE byly vymezeny s odstupem alespoň 500 m od obytné zástavby s ohledem na snížení rizik pro obyvatele. V případě, že by záměr nesplňoval zákonné hygienické limity (nařízení vlády č. 272/2011 Sb., o ochraně zdraví před nepříznivými účinky hluku a vibrací) a další požadavky vyplývající z příslušných právních předpisů (např. požární bezpečnost) a současně podmínky v územním opatření, nemůže být povolen. Odpovědnost za škody má provozovatel větrné elektrárny, který odpovídá za její technický stav a bezpečnost provozu podle občanského zákoníku (zákon č. 89/2012 Sb.). Vymezení akcelerační oblasti v ÚRP nezakládá možnost vyvlastnění ani právo na výstavbu VTE a nevylučuje jiné využití území. Nebylo prokázáno, že by instalace VTE měla významný negativní vliv na cenu nemovitostí či provádění investic. Lokální dopady na cenu nemovitostí konkrétních záměrů nelze posuzovat na koncepční úrovni při vymezování akceleračních oblastí v ÚRP. Návrh Změny č. 2 ÚRP byl připraven v souladu s platnou

Poř. č.	Připomínkové místo	Číslo jednací	Článek	AO	Připomínka	Vyhodnocení
						legislativou ČR a EU, včetně správního řádu, stavebního zákona, zákona č. 249/2025 Sb. (ZOZE) zákona č. 114/1992 Sb. (ZOPK), směrnice RED III, směrnice o ochraně volně žijících ptáků a směrnice o stanovištích. Vymezení akceleračních oblastí a podmínky v územních opatřeních jsou stanoveny na základě zákona a v jeho mezích. Dopad na veřejné zájmy byl posouzen VVURÚ.
8419.	Seknička Luboš	MMR-45488-2026-81	99czt	AOV66	Věc: Připomínka k návrhům Změny Č.2 Územního rozvojového plánu a územních opatření. Vznáším připomínku k Návrhu změny č.2 územního rozvojového plánu, Vyhodnocení vlivů návrhu změny č.2 územního rozvojového plánu na udržitelný rozvoj území, Návrhů jednotlivých územních opatření k akceleračním oblastem vymezených v návrhu změny č. 2 územního rozvojového plánu ke stanovené akcelerační zóně **AOV 66 Radostín**: ○ **v případě vybudování** VTE v **navržené akcelerační zóně** nenávratně zničí krajinný ráz přírody Vysočiny obklopující městys ○ **znehodnocení ceny** nemovitostí ○ **znehodnocení oblasti** pro agroturistiku a cykloturistiku ○ **oblast bude nezajímavá** pro rekreaci a odpočinek **Nesouhlasím** s návrhem akcelerační **zóny AOV66 Radostín v katastrálním území Radostína nad Oslavou.**	**Akceptováno.** Akcelerační oblast AOV66 Radostín byla vypuštěna.

Poř. č.	Připomínkové místo	Číslo jednací	Článek	AO	Připomínka	Vyhodnocení
8420.	Němcová Monika	MMR-45490-2026-81	99cs	AOV36	Jméno a příjmení: MONIKA NĚMCOVÁ Adresa: P[redacted] 21 Datum narození: 5.6.[redacted]1983 *označení správního orgánu* **Ministerstvo pro místní rozvoj** odbor územního plánování Staroměstské náměstí 6 110 00 Praha 1 **Připomínka k vymezení akcelerační oblasti pro větrné elektrárny AOV36 Pomezí** Na základě zveřejněné veřejné vyhlášky č.j. MMR-25750/2026-81 ze dne 14.4.2026 tímto **uplatňuji podle § 97 odst. 1 zákona č. 283/2021 Sb., stavební zákon, v platném znění, připomínky k návrhu Změny č. 2 Územního rozvojového plánu**, týkající se vymezení výše specifikované akcelerační oblasti AOV 36 Pomezí **Nesouhlasím** s tímto záměrem z následujících důvodů: ZÁMĚREM HLUKEM, VIBRACEMI, HLUKEM A BATERIOVÝM ÚLOŽIŠTĚM, ZNEHODNOCENÍ OBYVATEL. VNÍMÁNÍM CENY NEMOVITOSTÍ V DOTČENÉ OBLASTI, ZASTAVBY. Odůvodnění: VAŠI UVEDENÁ OPATŘENÍ JSOU NEDOSTATEČNÁ, NEŘEŠÍ VŠECHNA RIZIKA, A TY VYJMENOVANÁ NEŘEŠÍ DOSTATEČNĚ! Závěr: **Navrhuji zcela zrušit akcelerační oblast AOV36 Pomezí** Datum: 30.5.26 Podpis: [signature]	**Akceptováno.** Akcelerační oblast AOV36 Pomezí byla vypuštěna.
8421.	František Kunc	MMR-45491-2026-81	99bc 99bd	AOS3 AOS4	V souladu s možnosti uplatnit připomínky k návrhu Změny č. 2 Územního rozvojového plánu ČR (ÚRP ČR) podávám připomínku k vymezeni akcelerační oblasti pro rozvoj výroby energie z větrné energie a rozvoj výroby energie z energie slunečního záření. V'ymezení území dotčeného připomínkami: Územní opatření k AOS3 Vrbka, AOS4 Karolin katastrální území Lubná u Kroměříže, Vrbka, Sulimov. Bařice - Velké Těšany, Karolin kraj zlínský současně na širší území, které může být navrženým řešením přímo či nepřímo ovlivněno. Připomínku podávám: ® jako osoba žijící v dotčeném území [j jako vlastník nemovitosti v dotčeném území ® jako osoba, která může být dotčena dopady návrhu (např. z hlediska krajiny, životního prostředí či kvality života) CI hospodařím na půdě [j jiné: Jedná se o území s významnými krajinnými, přírodními a obytnými hodnotami, které nejsou návrhem dostatečně respektovány. S návrhem týkajícím se Územního opatření k AOS3 Vrbka a AOS4 Karolin nesouhlasím a požaduji jejich vyřazeni nebo zásadní přepracováni, neboť" vykazuje závažné nedostatky z hlediska	**Neakceptováno.** Vymezení akceleračních oblastí proběhlo na základě biologického posouzení konkrétního navrhovaného území podle § 11 odst. 3 resp. 4 ZOZE, jehož výsledky spolu s výsledky vyhodnocení vlivů na životní prostředí (SEA/VVURÚ, Příloha 5 k Z2 ÚRP) byly zapracovány do návrhu Změny č. 2 ÚRP; oblasti, u nichž autorizované osoby identifikovaly významné negativní nebo kumulativní vlivy, byly ze Z2 ÚRP vyloučeny (odůvodnění Z2 ÚRP, odst. 32). Zpracování VVURÚ odpovídá obsahem i strukturou požadavkům přílohy č. 4 stavebního zákona; jde o hodnocení na úrovni koncepce, nikoli na úrovni konkrétních záměrů, a tomu odpovídá i míra podrobnosti použitých podkladů. Akcelerační oblasti v souladu s ZOZE a nařízením vlády č. 507/2025 Sb. nelze vymezovat na území lokalit soustavy Natura

Poř. č.	Připomínkové místo	Číslo jednací	Článek	AO	Připomínka	Vyhodnocení
					zákonnosti, ochrany životního prostředí i dopadů na obyvatele v dané oblasti, a to: II. Zákonnost a nesoulad s právními předpisy ČR I) Rozpor se zákonem č. 500/2004 Sb., správní řád § 3 - nebyl zjištěn stav bez důvodných pochybnosti § 68 - nedostatečné odůvodněni Návrh je nepřezkoumatelný, protože neobsahuje konkrétní podklady pro dané území. 2) Rozpor se zákonem č. 100/2001 Sb. (EIA/SEA),,chybi posouzeni: kumulativních vlivů > variantního řešeni > konkrétních dopadů na území Dokumentace SEA je neúplná a věcně nedostatečná. 3) Rozpor se zákonem č. 114/1992 Sb. (ochrana přírody a krajiny) > ohroženi krajinného rázu (§ 12) > narušeni ekologické stability > zásah do biotopů a migračních tras 4) Rozpor se stavebním zákonem § 18 a § 19 - ochrana hodnot území > požadavek na udržitelný rozvoj Návrh představuje industrializaci volné krajiny bez dostatečného odůvodněni. III. Nesoulad s právem Evropské unie I) Směrnice o ptácích (2009/147/ES) a o stanovištích (92/43/EHS) > nelze vyloučit negativní vliv na chráněné druhy chybí dostatečné biologické podklady Rozpor s požadavkem vyloučeni významného vlivu. 2) Směrnice EIA (2011/92/EU) > nedostatečné zapojeni veřejnosti > nedostatečné vyhodnoceni vlivů 3) Směrnice RED III (2023/2413) nebyla doložena priorita využití: > zastavěných ploch > brownfieldú > technicky narušených území Vymezeni ve volné krajině je v rozporu s principem minimalizace dopadů. 4) Princip předběžné opatrnosti (ČI. 191 SFEU) Politika Unie v oblasti životního prostředí přispívá k sledováni následujících cílů: > zachování, ochrana a zlepšováni kvality životního prostředí, > ochrana lidského zdraví, > uvážlivé a racionální využíváni přírodních zdrojů, 5) Evropská úmluva o krajině (European Landscape Convention), ETS No. 176 > nedostatečná ochrana krajiny jako základní složky životního prostředí > ignorováni charakteru území > nedostatečné zapojení veřejnosti do rozhodováni o zásazích do krajiny 2 6) Aarhuská úmluva (Convention on Access to Information, Public Participation in Decision- making and Access to justice in Environmental Matters), 1998 > omezeni práva veřejnosti na informace omezeni účasti veřejnosti na rozhodovacích procesech (pouze formální zapojeni) > omezeni práva veřejnosti na přistup k právní ochraně v záležitostech životního prostředí IV. Nedostatky SEA a podkladů > absence terénních biologických průzkumů > práce pouze s mapovými podklady (nedostatečné) chybí reálná data o výskytu druhů > variantní řešeni > posouzeni vlivu na zdraví Bez těchto podkladů nelze učinit kvalifikovaný závěr. V. Narušení krajiny a životního prostředí Navržené řešeni povede k: > zásadní změně krajinného rázu > narušeni horizontů a dálkových pohledů > vzniku bariér v krajině > narušeni ekologické konektivity > znehodnocení zemědělské půdy > zničeni migračních tras živočichů VI. DopadV na obyvatele: Návrh dostatečně neřeší vliv na lidské zdraví. > navržená AO má nedostatečný odstup od domovní zástavby, vzdálenost od obydlí je pod deklarovaných 500 m > není doloženo posouzeni odlesků > není předložen plán požární bezpečnosti r' nejsou uvedena jasná pravidla pro likvidaci panelů po skončeni životnosti Tyto vlivy nejsou řádně vyhodnoceny. VII. Kumulativní a sYstémové dopady Není řešeno: > souběžné působení více projektů > celkové zatíženi území > únosnost krajiny Hrozí nevratná degradace území. VIII. Absence variantního řešení Není doloženo, že byly posuzovány jiné lokality a méně konfliktní varianty, jedná se o porušení základního principu plánováni. Nebyla rovněž posouzena tzv. nulová varianta (varianta O), tedy stav území před realizaci záměru, což znemožňuje objektivní hodnocení dopadů.	2000. Vyhodnocení vlivů na lokality soustavy Natura 2000 bylo provedeno jako součást VVURÚ v souladu s § 45i zákona č. 114/1992 Sb. a odpovídá požadavkům čl. 6 směrnice o stanovištích. Samotný způsob vymezení akceleračních oblastí na základě podkladů (biologická posouzení, mapy citlivosti ptáků, území významná pro netopýry dle podkladů ČESON, biotopy zvláště chráněných druhů velkých savců a další) a nařízení vlády č. 507/2025 Sb. minimalizuje vliv na složky životního prostředí. Pro všechny akcelerační oblasti jsou současně pořizována územní opatření, která obsahují opatření stanovená na základě biologických posouzení. Tato opatření dále zmírňují negativní vlivy, které nebylo možné vyloučit vymezením akcelerační oblasti. Podmínky v územních opatřeních zahrnují ochranu prvků lokálního ÚSES a všech biokoridorů, ochranu biotopů, ZPF a PUPFL, dále povinnost biologického dozoru, monitoring mortality ptáků a netopýrů, detekční systémy a další podmínky specifické vzhledem ke konkrétní akcelerační oblasti. Jedním z podkladů pro zpracování Z2 ÚRP byl dokument Akcelerační oblasti, předvýběr ploch k výstavbě VTE, Screening území ČR z hlediska ochrany krajinného rázu (Roman Bukáček, Simona Vondráčková, 2025). Při vymezování akceleračních oblastí byl krajinný ráz dále prověřován, a to s ohledem na hodnoty území. Vlivy na krajinný ráz pak byly dále vyhodnoceny v rámci VVURÚ, a to jak z hlediska navrhovaného souboru akceleračních oblastí jako celku, tak pro jednotlivá území v kartách akceleračních oblastí, které obsahují i mapy viditelnosti (Příloha SEA). Podmínky v územních opatřeních pak dále omezují barevné řešení doprovodných staveb a rozsah trvalých terénních úprav. Akcelerační oblasti jsou vymezovány přednostně v lokalitách s nižší krajinnou a rekreační hodnotou. V rámci zachování prostupnosti území a turistických tras byly do územních opatření doplněny příslušné podmínky. Při vymezování akceleračních oblastí byly zohledněny požadavky nařízení vlády č. 507/2025 Sb. Územní opatření stanoví podmínky zajišťující ochranu zemědělského hospodaření v akceleračních oblastech. Ustanovení § 4 odst. 3 ZOZE ve spojení s čl. 15c směrnice RED III stanoví typová území, která mají být při vymezování akceleračních oblastí upřednostněna; tato ustanovení nevylučují vymezení akcelerační oblasti na jiných plochách. Vymezení akceleračních oblastí výhradně na degradovaných nebo brownfieldových plochách nebylo s ohledem na prostorové nároky technologie fotovoltaických elektráren proveditelné. Variantní řešení nejsou relevantním územně plánovacím nástrojem pro vymezování lokalit pro OZE.

Poř. č.	Připomínkové místo	Číslo jednací	Článek	AO	Připomínka	Vyhodnocení
					IX. Vyloučeni EIA a nedostatečné posouzeni vlivů Navržené vymezení akceleračních oblasti má zásadní dopad i z hlediska následného povolováni záměrů, neboť v těchto oblastech dochází k omezeni, resp. vyloučení standardního posuzováni vlivů na životní prostředí (EIA). O to vyšší nároky musí být kladeny na kvalitu, úplnost a konkrétnost podkladů a vyhodnoceni vlivů na životní prostředí již na úrovni tohoto návrhu, neboť územní opatření dle ZOZE nemůže plnohodnotně nahradit individuální posouzeni konkrétních záměrů. Předložený návrh však tyto požadavky nenaplňuje, zejména postrádá dostatečné vyhodnocení konkrétních lokálních dopadů, kumulativních vlivů vice záměrů v území a jejich dopadů na krajinný ráz, obytné prostředí a veřejné zdraví. X. Specifikace a střety dané akcelerační oblasti - AOS3 a AOS4 jsou navrženy na úrodné půdě, kterou obhospodařuje zemědělský podnik Kvasicko, as. - naučná stezka - Stezky severními Chřiby STEZKY SEVERNÍMI CHŘIBY (sít' místních turistických tras), realizováno za podpory SZIF v roce 2024. Značená turistická stezka katastrálními územími obci Bařice, Karolín, Lubná, Vrbka. - projekt Státního pozemkového úřadu - SVODNÝ PŘÍKOP V-SP2, V-SP3, HPC V-C4, V-C5, L-C4 a LBK 98 část v k.ú. Vrbka u Sulimova a Lubná u Kroměříže - Rozhodnuti povolení stavby vydané dne 28.11.2025. - akcelerační oblast (solární panely) je Změnou Č.2 umístěna na zemědělské půdě, která je řádně Obhospodařována Nesouhlasím s vymezením akceleračních oblastí AOS3 Vrbka a AOS4 Karolín a požaduji jejich zrušeni. Nesouhlasím s jejich umístěním v katastrech obcí Vrbka, Karolin, Sulimov, Lubná a Bařice-Velké Těšany s dopadem na zábor orné půdy, která by měla být využita k produkci zemědělských produktů, nikoliv k výrobě elektřiny, také zničeni půdního fondu, narušení přirozeného vzhledu a harmonie krajiny, zničeni estetické hodnoty tohoto území, negativně ovlivni turistický ruch i kvalitu života místních obyvatel, panely zcela změní mikroklima lokality, nepřekonatelná bude také bariéra pro volně žijící zvířata. Také zde vzniká obava ze sníženi tržní hodnoty domů a pozemků v této oblasti. Solární panely patři primárně na střechy stávajících budov - sklady, průmyslové haly, parkoviště či rodinné domy nebo již znehodnocené průmyslové plochy, ovšem ne na zelené plochy. XI. Hlavní požadavek Navrhuji: I) Vyřazeni výše uvedené akcelerační oblasti z návrhu nebo 2) Zároveň (pro případ, že nebude tomuto požadavku vyhověno) požaduji, aby návrh změny č. 2 ÚRP ČR nebyl v této části schválen a byl vrácen k zásadnímu přepracováni, a to zejména po doplněni: · posouzení vlivu na lokality Natura 2000 dle ČI. 6 odst. 3 směrnice 92/43/EHS · dostatečný biologický průzkumu odpovídající metodikám MŽP v různých ročních obdobích · hodnoceni vlivu na populace netopýrů · posouzeni kumulativních vlivů v širším území · hodnocení dopadů na krajinný ráz · hodnoceni dopadů na využití nemovitosti vlastníků v dosahu navrhovaných 500 m od obytné zástavby a přímý dopad vymezeni AO na výkon vlastnických práv těchto vlastníků, včetně 4 uvedeni metodiky. podle které se určuje vzdálenost od zastavěného území. V daném území je vzdálenost FVE menši než navrhovanými 500m! · zdůvodněni nevyužiti brownfieldů a narušených území uvedených v Národní databázi brownfieldů Do doby doplněni těchto podkladů nelze území považovat za způsobilé pro vymezeni akcelerační oblasti. Podané připomínky jsou blanketní, podatel si vymezuje právo připomínky doplnit ve lhůtě 15 dnů ode dne veřejného projednáni. XII. Závěr Návrh v předložené podobě není dostatečně odůvodněný, není podložen odbornými daty, je v rozporu s právními předpisy ČR i EU a může mít závažné dopady na krajinu, životní prostředí i obyvatele, proto požaduji především vyřazeni Územního opatření k AOS3 Vrbka a AOS4 Karolin z návrhu Změny č. 2 Územního rozvojového plánu ČR. Pro Řipad, že tomuto požadavku nebude vyhověno, požaduji zásadní přepracováni Návrhu Změny č. 2 URP ČR tak, aby byl v souladu s právními předpisy a byly řádně vyhodnoceny jeho dopady.	

Poř. č.	Připomínkové místo	Číslo jednací	Článek	AO	Připomínka	Vyhodnocení
					Žádám, aby tato připomínka byla řádně vypořádána v souladu se zákonem a aby bylo uvedeno konkrétní odůvodnění přijatého řešeni.	
8422.	Anna Jindřišková + 3 osoby	MMR-45493-2026-81	99czzl	AOV88	zásadně nesouhlasíme s vymezením akcelerační oblasti AOV88 Kundratice. Tímto podáváme následující připomínky k vymezeni akcelerační oblasti AOV88 Kundratice. Navrhovaný záměr vymezeni plochy AO88 Kundratice pro možnou výstavbu větrných elektráren v daném území nesplňuje základní podmínky pro umist'ováni staveb tohoto typu v krajině se zvýšenou ochranou krajinného rázu a kulturně historických hodnot. Již samotné hodnoceni viditelnosti potvrzuje, že se jedná o mimořádně citlivé území s vysokou koncentraci historických dominant, dochovaných krajinných struktur a významných dálkových pohledů směrem do Krkonoš. Takové území vyžaduje mimořádně obezřetný přistup, který však předložená opatření nenaplňuji. Zásadním problémem je skutečnost, že větrné elektrárny mají být umístěny v území s rozsáhlými pohledovými vazbami a v přímém vizuálním kontaktu s územím Krkonošského národního parku. Právě ochrana dálkových pohledů a harmonického měřítka krajiny představuje jeden ze základních principů ochrany krajinného rázu podle ustanoveni § 12 zákona č. 114/1992 Sb., o ochraně přírody a krajiny, v platném znění. Konstrukce větrných elektráren o výšce až 250 metrů objektivně představují dominantní vertikální prvky, které nelze v takto otevřené krajině vizuálně eliminovat ani zmírnit běžnými opatřeními, jako je tlumené barevné řešení samotných objektů elektráren. Dokument současně sám připouští, že větrné elektrárny mohou narušit dálkové pohledy na Krkonoše i harmonický charakter krajiny. Tato skutečnost je zásadní, protože ochrana krajinného rázu nespočívá pouze v ochraně jednotlivých památek, ale především v zachování celkového obrazu krajiny, její identity a typických panoramat. V daném případě je krajinný obraz založen právě na nenarušených horizontech, historických dominantách a přírodním rámci Krkonošského podhůří. Umístění technologických staveb průmyslového měřítka je s těmito hodnotami v přímém rozporu. Nedostatečné je rovněž vyhodnoceni kumulativních vlivů. V širším území se nachází mimořádně vysoká koncentrace kulturně-historických objektů — kostely, kaple, tvrziště, historické mosty, mlýny, zámky i hradní zříceniny. Tyto prvky nevytvářejí izolované památkové body, ale součást historické kulturní krajiny. Větrné elektrárny svou výškou a pohybem rotorů přirozeně přebírají vizuální dominanci nad tradičními krajinnými prvky a oslabuji historickou identitu území. Zároveň se jedná o území Geoparku UNESCO český ráj. Pro mimořádně cenné přírodní, geologické a krajinné hodnoty byl Geopark český ráj zařazen do evropské sítě geoparků. Za problematické lze považovat i tvrzeni, že negativní vliv bude pouze ,,potenciálně mírně negativní". Takový závěr je v rozporu s popisem území samotného. Pokud dokument konstatuje mimořádnou krajinářskou hodnotu území, rozsáhlé pohledové vazby, kontakt s národním parkem a význam ochrany ,,pohledové pohody", nelze současně bez podrobného odůvodnění dojit k závěru o pouze mírném vlivu. Hodnoceni působí vnitřně rozporně a zlehčuje reálný rozsah zásahu. Záměr je proto v rozporu se zásadou ochrany krajinného rázu, s požadavkem zachováni kulturně-historických hodnot území i s principem minimalizace zásahů do pohledově exponovaných lokalit. Předložené podklady zároveň neprokazuji, že by bylo možné negativní vlivy dostatečně eliminovat. Z těchto důvodů nejsou splněny podmínky pro umístěni větrných elektráren v daném území. Současně je území akcelerační oblasti vymezeno v těsném sousedství vodních zdrojů zásobující obec Kundratice a obec Mříčnou. Jedná se o vodní zdroj ||. stupně Řihovy luka a o vodní zdroj ||. stupně Mříčná. Terénní zásahy související s výstavbou a provozem větrných elektráren mohou narušit hydrogeologické poměry v území, ovlivnit kvalitu i vydatnost podzemních vod a představovat riziko pro dlouhodobou stabilitu a bezpečnost zásobování obcí pitnou vodou. Součásti dokumentu vyhodnocující akceleračni zónu je biologické posouzeni, které bylo prováděno pouze v období od konce srpna 2025 do 31.10.2025. Jedná se tedy o časový úsek, který nemůže podrobně a adekvátně zmapovat hnízdění ptáků v hlavním období jejich reprodukce. Na území České republiky probíhá hlavni sezóna pro hnízděni ptáků od března do srpna. Standardní biologické posouzeni přitom vyžaduje zohlednění minimálně jarního a podzimního aspektu, aby bylo možné	**Akceptováno.** Akcelerační oblast AOV88 Kundratice byla vypuštěna.

Poř. č.	Připomínkové místo	Číslo jednací	Článek	AO	Připomínka	Vyhodnocení
					objektivně posoudit výskyt chráněných druhů, migrační aktivitu i případné dopady na biodiverzitu území. Dožadujeme se úplného zrušeni vymezeni akcelerační oblasti pov 88 Kundratice.	
8423.	Grof Lukáš	MMR-45494-2026-81	99czzy 99czzz	AOV104 AOV105	Připomínka k vymezení akceleračních oblastí AOV104 a AOV105 Jako občan obce Čistá u Horek a člen dotčené veřejnosti tímto podávám připomínku k návrhu Změny č. 2 Územního rozvojového plánu, konkrétně k vymezení akceleračních oblastí AOV104 a AOV105 pro výstavbu větrných elektráren, a současně k Vyhodnocení vlivů návrhu na udržitelný rozvoj území (SEA). Podporuji rozvoj obnovitelných zdrojů energie, avšak domnívám se, že navržený rozsah těchto akceleračních oblastí není přiměřený charakteru území a nedostatečně zohledňuje dopady na krajinu, kvalitu života místních obyvatel a dlouhodobý charakter Podkrkonoší. Současně se domnívám, že SEA nevyhodnocuje dostatečně skutečné kumulativní dopady obou akceleračních oblastí na krajinný ráz, kvalitu života obyvatel, obyvatelnost území a celkovou proměnu charakteru krajiny. Směrnice RED III umožňuje urychlené povolování obnovitelných zdrojů energie pouze v územích s nízkým konfliktním potenciálem. V případě AOV104 a AOV105 mám za to, že nebyl dostatečně zohledněn zásadní vliv na krajinný ráz Podkrkonoší, obyvatelnost území a kumulativní dopady rozsáhlé koncentrace větrných elektráren v jednom území. Za zásadní považuji zejména: významné narušení krajinného rázu Podkrkonoší, které je charakteristické otevřenou krajinou, přirozenými horizonty, rozptýlenou zástavbou a zachovaným venkovským charakterem, riziko trvalého vizuálního znehodnocení krajiny dominantními průmyslovými stavbami výrazně převyšujícími okolní zástavbu i přírodní dominanty, negativní dopad na kvalitu života místních obyvatel, kteří zde dlouhodobě žijí a krajinu využívají nejen pro bydlení, ale i rekreaci a každodenní život, možné snížení atraktivity oblasti pro bydlení, rekreaci a cestovní ruch, kumulaci negativních vlivů při vyšší koncentraci větrných elektráren v jednom území. Za mimořádně problematické považuji situaci obce Čistá u Horek, která by při současném rozsahu AOV104 a AOV105 mohla být z velké části obklopena větrnými elektrárnami. Takový zásah by zásadně změnil charakter okolního prostředí a mohl by vést k dlouhodobému zhoršení kvality života obyvatel obce. Současně upozorňuji na význam zachování pohledových horizontů směrem na masiv Krkonoš, který představuje jednu z hlavních krajinotvorných hodnot Podkrkonoší. Každodenní kontakt s přirozenou krajinou a výhledem na panorama Krkonoš je pro místní obyvatele významnou součástí životního prostředí a charakteru místa. Zachovaný výhled na masiv Krkonoš významně přispívá k psychické pohodě, kvalitě bydlení a vztahu obyvatel k místu, kde žijí. Rozsáhlé umístění vysokých větrných elektráren může tento charakter krajiny zásadně a nevratně změnit. Dále se domnívám, že dopady akceleračních oblastí AOV104 a AOV105 nebyly dostatečně posouzeny ve vzájemných souvislostech, ale převážně odděleně. Vzhledem k jejich geografické blízkosti a možnému souběhu budoucích větrných elektráren považuji za nezbytné posoudit jejich kumulativní a synergické vlivy jako jeden funkční celek. Oddělené hodnocení jednotlivých oblastí může vést k podcenění skutečného rozsahu dopadů na krajinný ráz Podkrkonoší, pohledové horizonty, kvalitu života obyvatel, hlukovou a vizuální zátěž i celkovou proměnu charakteru území. Zejména u obce Čistá u Horek existuje reálné riziko, že při realizaci projektů v obou oblastech současně bude obec fakticky obklopena větrnými elektrárnami, aniž by byl tento scénář transparentně a komplexně vyhodnocen v rámci SEA. Domnívám se, že současně navržený rozsah AOV104 a AOV105 je nepřiměřeně velký a nedostatečně respektuje krajinářsky citlivé části Podkrkonoší, pohledové osy, blízkost sídel a specifický charakter zdejší krajiny. Proto žádám: Přehodnocení rozsahu AOV104 a AOV105 a jejich významné plošné zmenšení. Vyloučení krajinářsky nejcitlivějších částí Podkrkonoší a území s významným vizuálním dopadem na obce, zejména v okolí obce Čistá u Horek.	**Akceptováno.** Akcelerační oblasti AOV104 Černý háj a AOV105 Borovnice byly vypuštěny.

Poř. č.	Připomínkové místo	Číslo jednací	Článek	AO	Připomínka	Vyhodnocení
					Zachování klíčových pohledových os na panorama Krkonoš. Doplnění společného posouzení kumulativních dopadů AOV104 a AOV105, včetně realistických vizualizací skutečných pohledových dopadů z dotčených obcí. Doplnění podrobného krajinářského hodnocení a posouzení dopadů na kvalitu života obyvatel. Transparentní zveřejnění podkladů SEA a jasné odůvodnění rozsahu navržených oblastí. Silnější zapojení dotčených obcí a obyvatel do rozhodovacího procesu. Stanovení přiměřených limitů výšky a celkových rozměrů větrných elektráren tak, aby byly minimalizovány negativní dopady na krajinný ráz Podkrkonoší, pohledové horizonty a kvalitu života obyvatel. Prověření variant s nižšími a méně dominantními typy větrných elektráren a stanovení dostatečných odstupových vzdáleností od obytné zástavby. Rozvoj obnovitelných zdrojů energie nesmí být realizován způsobem, který povede k nevratnému poškození krajinného rázu Podkrkonoší a ke zhoršení podmínek pro život místních obyvatel. Je třeba hledat vyvážené řešení, které bude respektovat jak veřejný zájem na energetické transformaci, tak ochranu jedinečného charakteru zdejší krajiny a legitimní zájmy obyvatel dotčených obcí. Žádám proto o přehodnocení navrženého rozsahu AOV104 a AOV105 a jejich úpravu tak, aby byly lépe chráněny krajinné hodnoty Podkrkonoší a kvalita života obyvatel dotčeného území.	
8424.	Setničková Naděžda	MMR-45495-2026-81	99czj 99czk	AOV56 AOV57	Připomínka k návrhu Změny č. 2 Územního rozvojového plánu ČR (ÚRP ČR) Podávám připomínku k návrhu vymezeni akceleračních oblasti pro větrné elektrárny (VTE) v území: AOV 56 Vrabčiny a AOV 57 Bilá skála, plzeňský kraj. Na základě níže uvedených důvodů nesouhlasím s tímto návrhem změny č. 2 ÚRP ČR, který se týká vymezeni akceleračních oblasti pro výrobu energie z obnovitelných zdrojů. Uvádím základní důvody: I) Nedostatky návrhu · návrh není dostatečně odůvodněn a chybí konkrétní podklady (zákon č. 500/2004 Sb.) · nebyly dostatečně posouzeny dopady na životní prostředí (zákon č. 100/2001 Sb.) · hrozí narušeni krajiny a přírody (zákon č. 114/1992 Sb.) · návrh nerespektuje ochranu hodnot území a kvalitu bydlení (zákon č. 283/2021 Sb.) · nebyly posouzeny jiné varianty řešeni, zejména využiti brownfieldů (opuštěných a již narušených ploch) a návrh tak neodůvodněně zasahuje do volné krajiny · vychází pouze z expertních odhadů (počet věži, výkon, rozmístěni) · návrh řeší problémy až dodatečně, místo aby jim předešel · nejsou dostatečně vyhodnoceny kumulativní dopady více záměrů v území 2) Příroda a krajina · výskyt chráněných druhů (ptáci, netopýři) a zásah do migračních tras · narušeni prvků ÚSES (biokoridory) · zásadní změna krajiny a její industrializace · dominantní stavby (až cca 250 m vysoké) viditelné na velké vzdálenosti · chybí posouzeni nočního osvětlení · nedostatečně řešen kumulativní vliv více větrných elektráren 3) Voda a klima · narušení vsakováni vody do půdy a změna odtokových poměrů · zhoršeni schopnosti krajiny zadržovat vodu a riziko vysychání krajiny · nedostatečné odstupy od vodních toků · chybí posouzeni vlivu na mikroklima 4) Zemědělská půda · zábor a znehodnoceni kvalitní pudy · možné zásahy do půd I. a II. třídy ochrany (nejcennější půdy) · zhutněni půdy a zvýšeni eroze a rozděleni (fragmentace) pozemků · nejasný stav a poškozeni melioraci 1 5) Dopady na obyvatele · hluk a jeho dlouhodobý vliv · blikání stínů (stroboskopický efekt) · změna charakteru bydlení · pokles hodnoty nemovitostí · není dostatečně vysvětleno, jak byla stanovena vzdálenost od obytné zástavby 6) Technická a bezpečnostní rizika · odlet ledu z rotorů v zimě · zásah bleskem · požáry zařízeni (obtížně zvládnutelné zásahy) · pád části konstrukce · únik provozních kapalin · šířeni požáru do krajiny · kontaminace půdy a vody Není jasné, kdo nese odpovědnost za škody na zdraví a majetku. 7) Kumulace vlivů · sčítáni hluku, zásahů do krajiny a vizuální zátěže · dopady více elektráren nejsou vyhodnoceny společně · výsledný dopad na životní prostředí i lidi může být výrazně vyšší 8) Rozpor se zákony ČR a EU · správní řád (zákon č. 500/2004 Sb.) · ochrana přírody (zákon č. 114/1992 Sb.) · EIA (zákon č. 100/2001 Sb.) · ochrana půdy (zákon č. 334/1992 Sb.) · stavební zákon (zákon č. 283/2021 Sb.) · nesplněni podmínek směrnice EU RED III (nevhodně zvolená lokalita,	**Akceptováno částečně.** Akcelerační oblast AOV56 Vrabčiny byla zmenšena. Akcelerační oblasti byly vymezeny na celostátní úrovni v Z2 ÚRP na základě Zadání Z2 ÚRP schváleného Vládou ČR. Vymezení akceleračních oblastí proběhlo na základě biologického posouzení konkrétních území podle § 11 odst. 3 resp. 4 ZOZE, jehož výsledky spolu s výsledky vyhodnocení vlivů na životní prostředí (SEA, Příloha č. 5 k odůvodnění Z2 ÚRP) byly zapracovány do návrhu Z2 ÚRP. Návrh Z2 ÚRP a jeho odůvodnění, návrh souvisejících územních opatření a jejich odůvodnění obsahují náležitosti v souladu s příslušnými právními předpisy, včetně správního řádu, stavebního zákona a dalších. Zpracování VVURÚ odpovídá obsahem i strukturou požadavkům obsaženým v příloze č. 4 stavebního zákona, včetně posouzení kumulativních a synergických vlivů, vlivů na zdraví a hodnocení nulové varianty (platné znění ÚRP) vůči variantě navrhované (Z2 ÚRP). Zadání Z2 ÚRP schválené Vládou ČR nepožadovalo jiná variantní řešení. Ustanovení § 4 odst. 3 ZOZE a čl. 15c směrnice RED III sice upřednostňují brownfieldy a degradované plochy, avšak nevylučují vymezení akcelerační oblasti na jiných pozemcích. Vymezení výhradně na degradovaných plochách nebylo s ohledem na prostorové nároky technologie větrných elektráren proveditelné. Samotný způsob vymezení akceleračních oblastí na základě podkladů (biologická posouzení, mapy citlivosti ptáků vůči výstavbě VTE zpracované ČSO, území významná pro netopýry dle podkladů ČESON, biotopy zvláště chráněných druhů velkých savců a další) a nařízení vlády č. 507/2025 Sb. minimalizuje vliv na složky životního prostředí. Pro všechny akcelerační oblasti jsou současně pořizována územní opatření, která obsahují opatření stanovená na základě biologických posouzení. Tato

Poř. č.	Připomínkové místo	Číslo jednací	Článek	AO	Připomínka	Vyhodnocení
					nevyřešené dopady) · návrh může zasahovat do práva na příznivé životní prostředí a ochranu zdraví podle Listiny základních lidských práv a svobod (či. 31, či. 35, či. 11) · porušeni principu předběžné opatrnosti (či. 191 SFEU), návrh je předkládán bez dostatečných podkladů a při existenci důvodných pochybností o jeho dopadech Navržená oblast má zásadní střety s přírodou, krajinou, vodou i životem obyvatel. Tyto problémy nejsou odstraněny, pouze částečně zmirňovány. Návrh nemá dostatečné podklady, neřeší varianty a nehodnotí kumulativní dopady, proto požaduji vyloučeni akcelerační oblasti z návrhu.	opatření dále zmírňují negativní vlivy, které nebylo možné vyloučit vymezením akcelerační oblasti. Podmínky v územních opatřeních zahrnují ochranu prvků lokálního ÚSES a všech biokoridorů, ochranu biotopů, ZPF a PUPFL, dále povinnost biologického dozoru, monitoring mortality ptáků a netopýrů, detekční systémy a další podmínky specifické vzhledem ke konkrétní akcelerační oblasti. Jedním z podkladů pro zpracování Z2 ÚRP byl dokument Akcelerační oblasti, předvýběr ploch k výstavbě VTE, Screening území ČR z hlediska ochrany krajinného rázu (Roman Bukáček, Simona Vondráčková, 2025). Při vymezování akceleračních oblastí byl krajinný ráz dále prověřován, a to s ohledem na hodnoty území. Vlivy na krajinný ráz pak byly dále vyhodnoceny v rámci VVURÚ, a to jak z hlediska navrhovaného souboru akceleračních oblastí jako celku, tak pro jednotlivá území v kartách akceleračních oblastí, které obsahují i mapy viditelnosti (Příloha SEA). Podmínky v územních opatřeních pak dále omezují barevné řešení doprovodných staveb a rozsah trvalých terénních úprav. V souvisejících územních opatření jsou stanoveny podmínky, které zajišťují ochranu protierozních opatření, funkčních melioračních zařízení, vodních toků a ploch a rovněž omezující možné terénní úpravy. Vzhledem k charakteru a rozsahu potenciálních záměrů se při naplnění podmínek nepředpokládá realizace zpevněných ploch v takovém rozsahu, který by mohl významně ovlivnit vodní režim v rámci akceleračních oblastí. V souladu s požadavky vodního zákona se v rámci procesu povolování záměru bude vyjadřovat vodoprávní úřad. Významné ovlivnění mikroklimatu se u akceleračních oblastí pro VTE ani FVE nepředpokládá. Ochrana ZPF je řešena v souvisejících územních opatřeních. Podmínkami je zajištěno, že nebudou vznikat neobhospodařovatelné zbytkové zemědělské pozemky ani pozemky bez přístupu k veřejně přístupné pozemní komunikaci. Dále je v nich požadavek na upřednostní nižších tříd ochrany ZPF při realizaci záměrů OZE a je stanovena maximální plocha dlouhodobého nebo trvalého odnětí ZPF pro záměry OZE v celé akcelerační oblasti. Souhlas s odnětím ze ZPF bude vydán v navazujícím řízení dle stavebního zákona. Při vymezení akceleračních oblastí nelze předjímat konkrétní technické parametry či přesné umístění záměrů OZE. Obavy z negativních vlivů hluku a stroboskopického efektu řeší podmínky stanovené ve všech územních opatřeních pro akcelerační oblasti pro VTE, které ukládají zpracování hlukové studie, studie působení stroboskopického efektu, včetně minimalizace shadow flicker efektu, a také omezují světelné zatížení. Akcelerační oblasti pro VTE byly vymezeny s odstupem alespoň 500 m od obytné zástavby s ohledem na snížení rizik pro obyvatele. V případě, že by záměr nesplňoval zákonné hygienické limity

Poř. č.	Připomínkové místo	Číslo jednací	Článek	AO	Připomínka	Vyhodnocení
						(nařízení vlády č. 272/2011 Sb., o ochraně zdraví před nepříznivými účinky hluku a vibrací) a další požadavky vyplývající z příslušných právních předpisů (např. požární bezpečnost) a současně podmínky v územním opatření, nemůže být povolen. Odpovědnost za škody má provozovatel větrné elektrárny, který odpovídá za její technický stav a bezpečnost provozu podle občanského zákoníku (zákon č. 89/2012 Sb.). Vymezení akcelerační oblasti v ÚRP nezakládá možnost vyvlastnění ani právo na výstavbu VTE a nevylučuje jiné využití území. Nebylo prokázáno, že by instalace VTE měla významný negativní vliv na cenu nemovitostí či provádění investic. Lokální dopady na cenu nemovitostí konkrétních záměrů nelze posuzovat na koncepční úrovni při vymezování akceleračních oblastí v ÚRP. Návrh Změny č. 2 ÚRP byl připraven v souladu s platnou legislativou ČR a EU, včetně správního řádu, stavebního zákona, zákona č. 249/2025 Sb. (ZOZE) zákona č. 114/1992 Sb. (ZOPK), směrnice RED III, směrnice o ochraně volně žijících ptáků a směrnice o stanovištích. Vymezení akceleračních oblastí a podmínky v územních opatřeních jsou stanoveny na základě zákona a v jeho mezích. Dopad na veřejné zájmy byl posouzen VVURÚ.
8425.	Zemanová Lenka	MMR-45497-2026-81	99czzf 99czzg 99czzh 99czzi	AOV82 AOV83 AOV84	- Vymezení akceleračních oblastí AOV82, AOV83 a AOV84 jako občan České republiky tímto v zákonné lhůtě podávám připomínku k návrhu Změny č. 2 Územního rozvojového plánu (ÚRP), konkrétně k vymezení akceleračních oblastí pro větrnou energii s označením AOV82, AOV83 a AOV84. Ačkoliv v dotčených lokalitách nevlastním nemovitý majetek, jako občan uplatňuji své právo vyjádřit se k celostátní koncepci, která má zásadní a nevratný dopad na krajinný ráz, ochranu přírody a životní podmínky obyvatel| dotčených regionů. II. OZNAČENÍČÁSTI NÁVRHU, KT RÉ SE PŘIPOMÍNKA TÝKÁ Tato připomínka směřuje proti pl Sněmu vymezeni a stanoveným podmínkám u následujících akceleračních oblastí pro větrné elektrárny na území Středočeského kraje: 1. AOV82 Boreč (rozloha 11,6 km', plánovaný výkon 115,5 MW) zasahující do území obcí Vrátno, Boreč, Sovínky, Velké Všelisy, Kovanec, Doubravička, Kluky, Niměřice, Skalsko. 2. AOV83 Chorušice (rozloha 12,6 km', plánovaný výkon 126,0 MW) zasahující do území obci Stránka, Chorušice, Kadlín, Mělnické Vtelno, Mšeno, Nemyslovice, Velké Všelisy. 3. AOV84 Doubravice (rozloha 7,9 km', plánovaný výkon 77,0 MW) zasahující do území obci Nosálov, Lobeč, Mšeno, Březovice, Vrátno, Katusice, Sudoměř. III. ODŮVODNĚNÍ PŘIPOMÍNKY S vymezením výše uvedených akceleračních oblastí v navržené podobě zásadně nesouhlasím a požaduji jejich přehodnoceni z těchto věcných důvodů: 1. Nedostatečný odstup od obytné zástavby (ochrana před hlukem a infrazvukem) U všech tři oblastí (AOV82, AOV83, AOV84) byla distanční vzdálenost od obytné zástavy dotčených sídel (např. Boreč, Skalsko, Kluky, Chorušice, Kadlín, Stránka, Lobeč, Bezdědice a dalších) stanovena na pouhých 0,5 km. Vzhledem k rozměrům moderních větrných elektráren (VTE) je tato vzdálenost z hlediska hlukové zátěže, stroboskopického efektu a vlivu infrazvuku na lidské zdraví zcela nedostatečná pro zachováni odpovídající kvality života obyvatel. 2. Negativní vliv na biodiverzitu a chráněné druhy fauny Sám předložený návrh přiznává, že v těchto	**Akceptováno částečně.** Akcelerační oblast AOV84 Doubravice a byla vypuštěna. Akcelerační oblasti AOV82 Boreč a AOV83 Chorušice byly zmenšeny. Vymezení akceleračních oblastí proběhlo na základě biologického posouzení konkrétního navrhovaného území podle § 11 odst. 3 resp. 4 ZOZE, jehož výsledky spolu s výsledky vyhodnocení vlivů na životní prostředí (SEA/VVURÚ, Příloha 5 k Z2 ÚRP) byly zapracovány do návrhu Změny č. 2 ÚRP; oblasti, u nichž autorizované osoby identifikovaly významné negativní nebo kumulativní vlivy, byly ze Z2 ÚRP vyloučeny (odůvodnění Z2 ÚRP, odst. 32). Zpracování VVURÚ odpovídá obsahem i strukturou požadavkům přílohy č. 4 stavebního zákona; jde o hodnocení na úrovni koncepce, nikoli na úrovni konkrétních záměrů. Jedním z podkladů pro zpracování Z2 ÚRP byl dokument Akcelerační oblasti, předvýběr ploch k výstavbě VTE, Screening území ČR z hlediska ochrany krajinného rázu (Roman Bukáček, Simona Vondráčková, 2025). Při vymezování akceleračních oblastí byl krajinný ráz dále prověřován, a to s ohledem na hodnoty území. Vlivy na krajinný ráz pak byly dále vyhodnoceny

Poř. č.	Připomínkové místo	Číslo jednací	Článek	AO	Připomínka	Vyhodnocení
					lokalitách dojde k dotčeni fauny přírodních biotopů, lesů, křovin či mokřadů Košáteckého a Strenického potoka. výstavba přímo ohrožuje řadu chráněných a citlivých ptačích druhů, jako jsou luňák červený, moták pilich, moták pochop, moták lužní, káně lesní, káně rousná, volavka popelavá, výr velký či krkavec velký, stejně jako populace netopýrů. Oblasti AOV83 a AOV84 navíc prokazatelně zasahuji do jádrového území a migračního k0ridoru vybraných chráněných velkých savců. Vzhledem k tomu, že tyto tři oblasti tvoří obrovský souvislý komplex o celkové rozloze přes 32 km', ' vznikne v krajině masivní bariéra s fatálním kumulativním dopadem na biotu, kterou nelze jednoduše vyřešit proklamovaným ,,územním opatřením". 3. Narušeni krajinného rázu a blízkost CHKO Kokořínsko - Máchův kraj Všechny tři navržené akceleračrií zóny bezprostředně sousedi s Chráněnou krajinnou oblastí Kokořínsko - Máchův kraj. Plánovaná výstavba desítek větrných elektráren o celkovém instalovaném výkonu až 318,5 M nevratně znehodnotí krajinný ráz, dálkové pohledy a panoramata této vysoce cenné a Nuristicky exponované oblasti. Nesouhlasím s tvrzením ř l b ' návrhu, že vizuální ochrana národních kulturních památek v okolí (hrad Bezděz, hrad Kokořín) nebude ohrožena z důvodu přev|ádajícího směru pohledů. Vztyčení těchto průmyslových dominant v těsné blízkosti památek zásadně naruší vnímání historického kontextu krajiny. 4. Vliv na zemědělský půdní fond a životní prostředí Zabíráním a trvalým zničením bonitní zemědělské půdy může vzniknout její nedostatek i ztráta její kvality. Zemědělská půda je součástí trvale udržitelného rozvoje a již déle jak 1 500 let slouží k výrobě potravin, nikoli k výrobě elektřiny. Vzhledem k existujícím válečným konfliktům vnímám ničeni orné půdy jako ohrožení potravinové bezpečnosti pro sebe i svoji rodinu. u větrných elektráren není v současnosti žádným známým způsobem vyřešena recyklace a zpracování odpadu z plastových části, listů vrtule. Látky, ze kterých jsou tyto listy vyrobeny, jsou toxické, není možno je skladovat někde na hromadě a na rozdíl od jaderného odpadu jde o značné objemy. Nechci sám/sama ani v budoucí generaci ŽÍt v zemi s hromadami nezlikvidovatelného toxického odpadu. Lopatky větrných elektráren vytvářejí erozí deštěm, prachem, sněhem, kroupami nezanedbatelné množství mikroskopického toxického prachu, který se trvale ukládá v půdě, a pokud jsou umístěny v blízkosti zemědělské a lesní půdy, dostává se tento škodlivý materiál nevratným způsobem do celého potravního řetězce. Umisťování větrných elektráren do blízkosti zemědělství a lesních honiteb vnímám jako ohrožení svého zdraví, nechci být nedobrovolnou součástí takovéhoto potravního řetězce. IV. NÁVRH ŘEŠENÍ(POŽADAVKY PODATELE) Na základě výše uvedených argumentů požaduji: aby byly akcelerační oblasti AOV82, AOV83 a AOV84 z návrhu Změny č. 2 Územního rozvojového plánu zcela vyjmuty.	v rámci VVURÚ, a to jak z hlediska navrhovaného souboru akceleračních oblastí jako celku, tak pro jednotlivá území v kartách akceleračních oblastí, které obsahují i mapy viditelnosti (Příloha SEA). Podmínky v územních opatřeních pak dále omezují barevné řešení doprovodných staveb a rozsah trvalých terénních úprav. Při vymezení akceleračních oblastí nelze předjímat konkrétní technické parametry či přesné umístění záměrů OZE. Obavy z negativních vlivů hluku a stroboskopického efektu řeší podmínky stanovené ve všech územních opatřeních pro akcelerační oblasti pro VTE, které ukládají zpracování hlukové studie, studie působení stroboskopického efektu, včetně minimalizace shadow flicker efektu. V případě, že by záměr nesplňoval zákonné hygienické limity (nařízení vlády č. 272/2011 Sb., o ochraně zdraví před nepříznivými účinky hluku a vibrací) a současně podmínky v územním opatření, nemůže být povolen. Hodnocení vlivů na veřejné zdraví bylo provedeno na úrovni koncepce v rámci SEA/VVURÚ. Pro nízkofrekvenční zvuk (infrazvuk) v současnosti hygienické limity stanoveny nejsou; existuje doporučená hodnota dle ČSN ISO 7196. Pro vymezení akceleračních oblastí byla využita vrstva území významných pro netopýry dle podkladů ČESON i výskyt netopýrů hodnocený v rámci biologického posouzení; ochrana netopýrů je zajištěna souborem preventivních a provozních opatření, zejména povinností sezónních odstávek v období zvýšeného rizika mortality a monitoringem letové aktivity. Při vymezování akceleračních oblastí byly zohledněny požadavky nařízení vlády č. 507/2025 Sb. Územní opatření stanoví podmínky zajišťující ochranu zemědělského hospodaření v akceleračních oblastech. Kumulativní a synergické vlivy byly posuzovány v rámci SEA/VVURÚ; jejich výsledky byly promítnuty do vymezení akceleračních oblastí a podmínek územních opatření. Otázka recyklace lopatek větrných elektráren a výskytu mikroplastů z nich představuje problematiku řešenou v rámci povolování konkrétních záměrů v souladu se stavebním zákonem a příslušnými technickými normami. Specifické záměry se povolují dle stavebního zákona.
8426.	Milada Kuncová	MMR-45499-2026-81	99bc 99bd	AOS3 AOS4	PŘIPOMÍNKA K NÁVRHU ZMĚNY Č. 2 ÚZEMNÍHO ROZVOJOVÉHO PLÁNU ČR (§ 97 zák. č. 283/2021 Sb., stavební zákon) PŘIPOMÍNKY K VYHODNOCENÍ VLIVŮ NÁVRHU ZMĚNY Č. 2 ÚZEMNÍHO ROZVOJOVÉHO PLÁNU NA UDRŽITELNÝ ROZVOJ ÚZEMÍ PŘIPOMÍNKY K NÁVRHŮM JEDNOTLIVÝCH ÚZEMNÍCH OPATŘENÍ K AKCELERAČNÍM OBLASTEM VYMEZENÝM V NÁVRHU ZMĚNY Č. 2 ÚZEMNÍHO ROZVOJOVÉHO PLÁNU I. Úvod V souladu s možnosti uplatnit připomínky k návrhu Změny č. 2 Územního rozvojového plánu ČR (ÚRP ČR) podávám připomínku k vymezeni akcelerační oblasti pro rozvoj výroby energie z větrné	**Neakceptováno.** Vymezení akceleračních oblastí proběhlo na základě biologického posouzení konkrétního navrhovaného území podle § 11 odst. 3 resp. 4 ZOZE, jehož výsledky spolu s výsledky vyhodnocení vlivů na životní prostředí (SEA/VVURÚ, Příloha 5 k Z2 ÚRP) byly zapracovány do návrhu Změny č. 2 ÚRP; oblasti, u

Poř. č.	Připomínkové místo	Číslo jednací	Článek	AO	Připomínka	Vyhodnocení
					energie a rozvoj výroby energie z energie slunečního záření. Vymezeni území dotčeného připomínkami: Územní opatření k AOS3 Vrbka, AOS4 Karolin katastrální území Lubná u Kroměříže, Vrbka, Sulimov, Bařice - Velké Těšany, Karolin kraj zlínský současně na širší území, které může být navrženým řešením přímo či nepřímo ovlivněno. Připomínku podávám: ® jako osoba žijící v dotčeném území jako vlastník nemovitosti v dotčeném území ® jako osoba, která může být dotčena dopady návrhu (např. z hlediska krajiny, životního prostředí či kvality života) [j hospodařím na půdě Cl jiné: Jedná se o území s významnými krajinnými, přírodními a obytnými hodnotami, které nejsou návrhem dostatečně respektovány. S návrhem týkajícím se Územního opatření k AOS3 Vrbka a AOS4 Karolin nesouhlasím a požaduji jejich vyřazeni nebo zásadní přepracováni, neboť" vykazuje závažné nedostatky z hlediska zákonnosti, ochrany životního prostředí i dopadu na obyvatele v dané oblasti, a to: II. Zákonnost a nesoulad s právními předpisy' ČR l) Rozpor se zákonem č. 500/2004 Sb., správní řád § 3 - nebyl zjištěn stav bez důvodných pochybnosti § 68 - nedostatečné odůvodněni Návrh je nepřezkoumatelný, protože neobsahuje konkrétní podklady pro dané území. 2) Rozpor se zákonem č. 100/2001 Sb. (EIA/SEA),chybi posouzeni: kumulativních vlivů > variantního řešeni > konkrétních dopadů na území Dokumentace SEA je neúplná a věcně nedostatečná. 3) Rozpor se zákonem č. 114/1992 Sb. (ochrana přírody a krajiny) > ohroženi krajinného rázu (§ 12) > narušeni ekologické stability > zásah do biotopů a migračních tras 4) Rozpor se stavebním zákonem > § 18 a § 19 - ochrana hodnot území > požadavek na udržitelný rozvoj Návrh představuje industrializaci volné krajiny bez dostatečného odůvodněni III. Nesoulad s právem Evropské unie I) Směrnice o ptácích (2009/147/ES) a c stanovištích (92/43/EHS) > nelze vyloučit negativní vliv na chráněné druhy chybí dostatečné biologické podklady Rozpor s požadavkem vyloučeni významného vlivu. 2) Směrnice EIA (2011/92/EU) > nedostatečné zapojeni veřejnosti > nedostatečné vyhodnoceni vlivů 3) Směrnice RED III (2023/2413) nebyla doložena priorita využiti: > zastavěných ploch > brownfieldů > technicky narušených území Vymezeni ve volné krajině je v rozporu s principem minimalizace dopadů. 4) Princip předběžné opatrnosti (Čl. 191 SFEU) Politika Unie v oblasti životního prostředí přispívá k sledováni následujících cílů: > zachováni, ochrana a zlepšováni kvality životního prostředí, > ochrana lidského zdraví, > uvážlivé a racionální využíváni přírodních zdrojů, 5) Evropská úmluva o krajině (European Landscape Convention), ETS No. 176 > nedostatečná ochrana krajiny jako základní složky životního prostředí > ignorováni charakteru území nedostatečné zapojeni veřejnosti do rozhodování o zásazích do krajiny 2 6) Aarhuská úmluva (Convention on Access to Information, Public Participation in Decision- making and Access to justice in Environmental Matters), 1998 omezeni práva veřejnosti na informace omezeni účasti veřejnosti na rozhodovacích procesech (pouze formální zapojeni) > omezeni práva veřejnosti na přistup k právní ochraně v záležitostech životního prostředí IV. Nedostatk'y SEA a podkladů absence terénních biologických průzkumů > práce pouze s mapovými podklady (nedostatečné) > chybí reálná data o výskytu druhů > variantní řešení > posouzeni vlivu na zdraví Bez těchto podkladů nelze učinit kvalifikovaný závěr. V. Narušeni krajin'y a životního prostředí Navržené řešeni povede k: > zásadní změně krajinného rázu > narušeni horizontů a dálkových pohledů vzniku bariér v krajině > narušeni ekologické konektivity znehodnoceni zemědělské půdy > zničeni migračních tras živočichů VI. Dopad'y na obyvatele: Návrh dostatečně neřeší vliv na lidské zdraví. > navržená AO má nedostatečný odstup od domovní zástavby, vzdálenost od obydli je pod	nichž autorizované osoby identifikovaly významné negativní nebo kumulativní vlivy, byly ze Z2 ÚRP vyloučeny (odůvodnění Z2 ÚRP, odst. 32). Zpracování VVURÚ odpovídá obsahem i strukturou požadavkům přílohy č. 4 stavebního zákona; jde o hodnocení na úrovni koncepce, nikoli na úrovni konkrétních záměrů, a tomu odpovídá i míra podrobnosti použitých podkladů. Akcelerační oblasti v souladu s ZOZE a nařízením vlády č. 507/2025 Sb. nelze vymezovat na území lokalit soustavy Natura 2000. Vyhodnocení vlivů na lokality soustavy Natura 2000 bylo provedeno jako součást VVURÚ v souladu s § 45i zákona č. 114/1992 Sb. a odpovídá požadavkům čl. 6 směrnice o stanovištích. Samotný způsob vymezení akceleračních oblastí na základě podkladů (biologická posouzení, mapy citlivosti ptáků, území významná pro netopýry dle podkladů ČESON, biotopy zvláště chráněných druhů velkých savců a další) a nařízení vlády č. 507/2025 Sb. minimalizuje vliv na složky životního prostředí. Pro všechny akcelerační oblasti jsou současně pořizována územní opatření, která obsahují opatření stanovená na základě biologických posouzení. Tato opatření dále zmírňují negativní vlivy, které nebylo možné vyloučit vymezením akcelerační oblasti. Podmínky v územních opatřeních zahrnují ochranu prvků lokálního ÚSES a všech biokoridorů, ochranu biotopů, ZPF a PUPFL, dále povinnost biologického dozoru, monitoring mortality ptáků a netopýrů, detekční systémy a další podmínky specifické vzhledem ke konkrétní akcelerační oblasti. Jedním z podkladů pro zpracování Z2 ÚRP byl dokument Akcelerační oblasti, předvýběr ploch k výstavbě VTE, Screening území ČR z hlediska ochrany krajinného rázu (Roman Bukáček, Simona Vondráčková, 2025). Při vymezování akceleračních oblastí byl krajinný ráz dále prověřován, a to s ohledem na hodnoty území. Vlivy na krajinný ráz pak byly dále vyhodnoceny v rámci VVURÚ, a to jak z hlediska navrhovaného souboru akceleračních oblastí jako celku, tak pro jednotlivá území v kartách akceleračních oblastí, které obsahují i mapy viditelnosti (Příloha SEA). Podmínky v územních opatřeních pak dále omezují barevné řešení doprovodných staveb a rozsah trvalých terénních úprav. Akcelerační oblasti jsou vymezovány přednostně v lokalitách s nižší krajinnou a rekreační hodnotou. V rámci zachování prostupnosti území a turistických tras byly do územních opatření doplněny příslušné podmínky. Při vymezování akceleračních oblastí byly zohledněny požadavky nařízení vlády č. 507/2025 Sb. Územní opatření stanoví podmínky zajišťující ochranu zemědělského hospodaření v akceleračních oblastech. Ustanovení § 4 odst. 3 ZOZE ve spojení s čl. 15c směrnice RED III stanoví typová území, která mají být při vymezování akceleračních oblastí upřednostněna; tato ustanovení nevylučují

Poř. č.	Připomínkové místo	Číslo jednací	Článek	AO	Připomínka	Vyhodnocení
					deklarovaných 500 m > není doloženo posouzeni odlesků není předložen plán požární bezpečnosti nejsou uvedena jasná pravidla pro likvidaci panelů po skončeni životnosti Tyto vlivy nejsou řádně vyhodnoceny. VII. Kumulativní a sYstémové dopady' Není řešeno: > souběžné působeni více projektu > celkové zatíženi území > únosnost krajiny Hrozí nevratná degradace území. VIII. Absence variantního řešeni Není doloženo, že byly posuzovány jiné lokality a méně konfliktní varianty, jedná se o porušeni základního principu plánováni. Nebyla rovněž posouzena tzv. nulová varianta (varianta O), tedy stav území před realizaci záměru, což znemožňuje objektivní hodnoceni dopadů. 3 IX. Vyloučeni EIA a nedostatečné posouzeni vlivů Navržené vymezení akceleračních oblasti má zásadní dopad i z hlediska následného povolováni záměrů, neboť v těchto oblastech dochází k omezeni, resp. vyloučeni standardního posuzováni vlivů na životní prostředí (EIA). O to vyšší nároky musí být kladeny na kvalitu, úplnost a konkrétnost podkladů a vyhodnoceni vlivů na životní prostředí již na úrovni tohoto návrhu, neboť územní opatření dle ZOZE nemůže plnohodnotně nahradit individuální posouzeni konkrétních záměrů. Předložený návrh však tyto požadavky nenaplňuje, zejména postrádá dostatečné vyhodnoceni konkrétních lokálních dopadů, kumulativních vlivů více záměrů v území a jejich dopadů na krajinný ráz. obytné prostředí a veřejné zdraví. X. Specifikace a střety dané akcelerační oblasti - AOS3 a AOS4 jsou navrženy na úrodné půdě, kterou obhospodařuje Zemědělský podnik Kvasicko, a.s. - naučná stezka - Stezky severními Chřiby STEZKY SEVERNÍMI CHŘIBY (sít' místních turistických tras), realizováno za podpory SZIF v roce 2024. Značená turistická stezka katastrálními územími obci Bařice, Karolín, Lubná, Vrbka. - projekt Státního pozemkového úřadu - SVODNÝ PŘÍKOP V-SP2, V-SP3, HPC V-C4, V-C5, L-C4 a LBK 98 část v k.ú. Vrbka u Sulimova a Lubná u Kroměříže - Rozhodnuti povoleni stavby vydané dne 28.11.2025. - akcelerační oblast (solární panely) je Změnou č 2 umístěna na zemědělské půdě, která je řádně Obhospodařována S návrhem nesouhlasím z hlediska záboru orné půdy, která by měla být využita k produkci potravin, nikoliv k výrobě elektřiny, kvůli zničeni půdního fondu, narušeni přirozeného vzhledu a harmonie otevřené krajiny, zničeni estetické hodnoty tohoto území, negativně ovlivni turistický ruch i kvalitu života místních obyvatel, panely zcela změní mikroklima lokality, nepřekonatelná bude také bariéra pro volně žijící zvířata. Také zde vzniká obava ze sníženi tržní hodnoty domů a pozemků v této oblasti. Tato stavba nepřináší pro obec téměř žádná pracovní místa ani přímý užitek pro místní občany. Solární panely patři primárně na střechy stávajících budov - sklady, průmyslové haly, parkoviště či rodinné domy nebo již znehodnocené průmyslové plochy, ovšem ne na zelené plochy. XI. Hlavni požadavek Navrhuji: I) Vyřazeni výše uvedené akcelerační oblasti z návrhu nebo 2) Zároveň (pro případ, že nebude tomuto požadavku vyhověno) požaduji, aby návrh změny č. 2 ÚRP ČR nebyl v této části schválen a byl vrácen k zásadnímu přepracováni, a to zejména po doplněni: · posouzení vlivu na lokality Natura 2000 dle ČI. 6 odst. 3 směrnice 92/43/EHS · dostatečný biologický průzkumu opovidajici metodikám MŽP v různých ročních obdobích · hodnoceni vlivu na populace netopýrů · posouzeni kumulativních vlivů v širším území · hodnoceni dopadů na krajinný ráz · hodnoceni dopadů na využiti nemovitosti vlastníků v dosahu navrhovaných 500 m od obytné zástavby a přímý dopad vymezeni AO na výkon vlastnických práv těchto vlastníků, včetně 4 0 uvedeni metodiky, podle které se určuje vzdálenost od zastavěného území. V daném území je vzdálenost FVE menši než navrhovanými 500m! · zdůvodněni nevyužiti brownňeldů a narušených území uvedených v Národní databázi brownfieldů Do doby doplněni těchto podkladů nelze území považovat za způsobilé pro vymezeni akcelerační	vymezení akcelerační oblasti na jiných plochách. Vymezení akceleračních oblastí výhradně na degradovaných nebo brownfieldových plochách nebylo s ohledem na prostorové nároky technologie fotovoltaických elektráren proveditelné. Variantní řešení nejsou relevantním územně plánovacím nástrojem pro vymezování lokalit pro OZE.

Poř. č.	Připomínkové místo	Číslo jednací	Článek	AO	Připomínka	Vyhodnocení
					oblasti. Podané připomínky jsou blanketní, podatel si vymezuje právo připomínky doplnit ve lhůtě 15 dnů ode dne veřejného projednání. XII. Závěr Návrh v předložené podobě není dostatečně odůvodněný, není podložen odbornými daty, je v rozporu s právními předpisy ČR i EU a může mít závažné dopady na krajinu, životní prostředí i obyvatele, proto požaduji především vyřazeni Územního opatření k AOS3 Vrbka a AOS4 Karolin z návrhu Změny č. 2 Územního rozvojového plánu ČR, Pro Řipad, že tomuto požadavku nebude vyhověno, požaduji zásadní přepracováni Návrhu Změny č. 2 URP ČR tak, aby byl v souladu s právními předpisy a byly řádně vyhodnoceny jeho dopady. Žádám, aby tato připomínka byla řádně vypořádána v souladu se zákonem a aby bylo uvedeno konkrétní odůvodněni přijatého řešeni	
8427.	Obec Kbel	MMR-45500-2026-81	99cze	AOV51	Tímto podávám připomínku k návrhu vymezení akcelerační oblasti pro větrné elektrárny (AOV51) Na základě níže uvedených důvodů nesouhlasím s návrhem změny č. 2 ÚRP ČR, Vyhodnocení vlivů návrhu Změny č. 2 ÚRP na udržitelný rozvoj území (SEA) a návrhům jednotlivých územních opatření pro akcelerační oblasti (AO) vymezeným v návrhu Změny č. 2 URP. Veškeré níže uvedené připomínky se vztahují současně ke všem výše uvedeným projednávaným částem veřejné vyhlášky. Vymezení katastrálních území dotčených připomínkami: Skašov, Stárkov, Letiny, Kbelnice, Libákovice, Újezd u Horšic, Plevňov, Dolce, Březí u Žinkov, Únětice u Blovic, Řenče, Plzeň jih Územní opatření k AOV51 a současně na širší území, které může být navrženým řešením přímo či nepřímo ovlivněno. Připomínku podávám: Jako starostka dotčené obce dle zákona č.283/2021 Sb. Jedná se o území s významnými krajinnými, přírodními a obytnými hodnotami, které nejsou návrhem dostatečně respektovány. S návrhem týkajícím se Územního opatření k AOV51 nesouhlasím a požaduji jeho vyřazení nebo zásadní přepracování, neboť vykazuje závažné nedostatky z hlediska zákonnosti, ochrany životního prostředí i dopadů na obyvatele v dané oblasti. II. Zákonnost a nesoulad s právními předpisy ČR 1) Rozpor se zákonem č. 500/2004 Sb., správní řád > 83- nebyl zjištěn stav bez důvodných pochybností > § 68 — nedostatečné odůvodnění Návrh je nepřezkoumatelný, protože neobsahuje konkrétní podklady pro dané území. Schválením akceleračních zón se vymezují v České republice území, ve kterých se protiústavně zjednodušuje a zrychluje povolovací proces pro určitý vybraný druh staveb, tedy vyčleňuje se v rozporu s principem rovnosti před zákonem určitý druh správního řízení do zvláštního právního režimu. Základní princip rovnosti přitom vyžaduje, aby byl zákon ve stejných nebo obdobných situacích vykládán stejně pro všechny. Rovněž Ústavní soud ČR konstantně a trvale zakazuje libovůli, a vždy v rámci rovnosti před zákonem zkoumá, zda zákonodárce nevytvořil neodůvodněné rozdíly, které nemají racionální základ. Zde tato nedůvodná nerovnost byla zákonodárcem vytvořena pro určitý druh staveb, tedy pro © „nedůvodně protěžovanou skupinu stavebníků a vlastníků nemovitostí bylo vytvořeno speciální a nedůvodně zjednodušené stavební Fizeni; tím se vytvořil právní stav, kdy pro stavby typově trvale a často nevtatné vysocé zatěžující krajinu a její obyvatelé a s výraznými faktickými dopady na krajinu a její obyvatele se paradoxně zjednodušuje jejich povolování, zatímco u staveb výrazně jednodušších se trvá na standardní náročnosti povolovacího řízení. Pro stavebníky VTE se tedy vytvořilo ze strany zákonodárců protekční právní prostředí, tj. využila se pozitivní právní diskriminace, kterou se životní prostředí — snížením těchto klasických standardů — spíše potencionálně ohrožuje. Bylo tedy porušeno ústavně chráněné právo na rovnost před zákonem dle čl. 3 odst. 1 Listiny základních práv a svobod.	**Neakceptováno.** Vymezení akceleračních oblastí v souladu se ZOZE představuje součást státní politiky v oblasti energetiky a specifický nástroj celostátního územního plánování. Kritika samotného institutu akceleračních zón, jak je zaveden v § 28 ZOZE, nepředstavuje připomínku na konkrétní vymezení v Změně č. 2 ÚRP a nepodléhá vypořádání v rámci procesu přijímání této změny. Celostátní územní plánování je výkonem státní správy a jeho výstupy nepodléhají schválení orgány územní samosprávy; ústavou zaručená práva obcí na samosprávu ve vlastních záležitostech nejsou uplatněním Změny č. 2 ÚRP dotčena. Vymezení akcelerační oblasti AOV51 proběhlo na základě biologického posouzení konkrétního navrhovaného území podle § 11 odst. 3 resp. 4 ZOZE, jehož výsledky spolu s výsledky vyhodnocení vlivů na životní prostředí (SEA/VVURÚ, Příloha 5 k Z2 ÚRP) byly zapracovány do návrhu Změny č. 2 ÚRP; oblasti, u nichž autorizované osoby identifikovaly významné negativní nebo kumulativní vlivy, byly ze Z2 ÚRP vyloučeny (odůvodnění Z2 ÚRP, odst. 32). Zpracování VVURÚ odpovídá obsahem i strukturou požadavkům přílohy č. 4 stavebního zákona; jde o hodnocení na úrovni koncepce, nikoli na úrovni konkrétních záměrů, a tomu odpovídá i míra podrobnosti použitých podkladů. Kumulativní a synergické vlivy byly posuzovány v rámci SEA/VVURÚ a jejich výsledky byly promítnuty do vymezení akceleračních oblastí a podmínek územních opatření. Variantní řešení nejsou relevantním územně plánovacím nástrojem pro vymezování lokalit pro OZE. Bezpečnostní aspekty provozu větrných elektráren (hasičské bezpečnosti, pád prvků, odlet ledu) se řeší při povolování konkrétního záměru v souladu se stavebním zákonem, kdy se vyjadřují příslušné státní instituce. Při návrhu akceleračních oblastí byla brána v úvahu kritéria uvedená v článku 15c odst. 1 písm. a) bod i) směrnice RED III, resp. § 4 odst. 3 ZOZE. Uvedená ustanovení právních předpisů uvádějí typy území, kde má být vymezení akceleračních oblastí upřednostněno, nevylučují tedy vymezení akcelerační oblasti i v

Poř. č.	Připomínkové místo	Číslo jednací	Článek	AO	Připomínka	Vyhodnocení
					Rovnost před zákonem není přitom privilegium, ale základní právo; stavebníci VTE nemají právo být zvýhodňováni ve stavebním právu vůči ostatním stavebníkům, ale zcela naopak, bylo by důvodné a obhajitelné požadovat po nich s ohledem na náročnost staveb a jejich dopady do krajiny a na obyvatele přísnější podmínky. „Rovnost před zákonem“ je základní právní princip zaručující, že se všemi osobami je zacházeno stejně bez diskriminace, a to včetně jakékoli pozitivní diskriminace. Tento princip, ukotvený v ústavním pořádku (Listina základních práv a svobod), zajišťuje rovný přístup k právům a spravedlivému procesu před orgány veřejné moci, tedy i před orgány ve stavebním řízení. Rychlost předmětného správního řízení v případě VTE není přitom absolutně důvodným argumentem, ale spíše naopak, svědčí v jeho neprospěch. Rychlost při náročnosti těchto staveb je spíše negativum, zvláštně snižují-li se nároky na tato řízení. Rovnost před zákonem je základní právo, které zaručuje všem stejné zacházení ve vztahu k našeho právnímu řádu dle našeho ústavního pořádku; proto zavedení akceleračních zón je nepochybně protiústavním zásahem a nemůže při obhajobě jakkoli obstát. Proto jakýkoli krok realizovaný na jejich podkladě je krokem v rozporu S právem. Právní obhajobu však mají obce a města (a občané v referendu) i proti větrným elektrárnách ad hoc, tedy tzv. případ od případu mimo akcelerační zóny, pokud by byla snaha je takto stavět, a to ze všech dále uvedených důvodů. Realizací větrných elektráren dále dochází ve vztahu k samosprávám, k účastníkům daných správních řízení včetně obcí a měst a objektivně vůči všem přímo i nepřímo dotčeným občanům naší země, k porušení těchto ustanovení: 1. Ústavního zákona č. 1/1993 Sb., tj. Ústavy České republiky, v těchto částech a) Porušení ČI. 7: Stát dbá o šetrné využívání přírodních zdrojů a ochranu přírodního bohatství. Stát by tím, že by povolil realizovat podobné dílo, nedbal o šetrné využívání přírodních zdrojů a ochranu přírodního bohatství, tj. připustil by zasáhnout do krajiny natrvalo tak, že by ji ene zcela narušil a v zastavěné ploše natrvalo zničil. Tim by porušil daný článek Ústavy R. b) Porušení ČI. 8: Zaručuje se samospráva územních samosprávných celků. Porušení ČI. 101, odst.1: Obec je samostatně spravována zastupitelstvem. Tím, že se připustil režim protiústavních akceleračních zón, se dále připustil zásahem zákonodárce zvenčí protiprávní zásah do územních plánů, jejichž obsah je jinak výsostným právem obcí a měst jako jednotek územních samospráv. Podobným způsobem stát není nh a to ani zákonodárnou cestou, zasahovat do vyhrazené pravomoci obcí. Schvalování územního plánu je proces ve finální kompetenci zastupitelstva obce, které rozhoduje o jeho pořízení, zadání i finálním vydání. Přijetím akceleračních zón došlo k protiústavnímu zásahu do práva na samosprávu v této oblasti, a pokud by došlo k povolení větrné elektrárny na základě tohoto právního předpisu, jednalo by se o rozhodnutí protiústavní rovněž mezích citovaných článků. 2. Ústavní zákon č. 2/1993 Sb. ve znění ústavního zákona č. 162/1998 Sb. a ústavního zákona č. 295/2021 Sb., Listina základní práv a svobod a) Porušení ČI. 4, odst. 3: Zákonná omezení základních práv a svobod musí platit stejně pro všechny případy, které splňují stanovené podmínky. Porušení ČI. 4, odst. 4: Při používání ustanovení o mezích základních práv a svobod musí být šetřeno jejich podstaty a smyslu. Taková omezení nesmějí být zneužívána k jiným účelům, než pro které byla stanovena. Jak už bylo uvedeno úvodem, přijetím právní úpravy akceleračních zón došlo k zásadnímu protiústavnímu narušení principu rovnosti, když pro vybrané typy staveb, zde větrných elektráren, byly jedny subjekty práva nedůvodně procesně zvýhodněny (pozitivní diskriminace), a jiné subjekty práva v tomto smyslu znevýhodněny. Investoři větrných elektráren se stali právní úpravou zákonodárcem nedůvodně preferováni ve stavebním řízení, zatímco investoři jiných staveb nikoli (byla jim ponechána původní právní pozice).	jiných typech území. V případě akceleračních oblastí pro FVE byla upřednostněna území narušená povrchovou těžbou, kde ještě nebyla zahájena rekultivace, brownfieldy, někdejší umělé a zastavěné plochy pro dopravní infrastrukturu – nevyužívaná letiště bývalých vojenských újezdů a jejich blízké okolí), znehodnocená půda, kterou nelze využívat pro zemědělství (půda s vysokým erozním ohrožením). Akcelerační oblasti pro VTE nebylo ve většině případů možno vymezit pouze v územích uvedených výše, a to zejména z těchto důvodů: Technologie větrných elektráren vyžaduje značné rozestupy (v řádu stovek metrů) mezi jednotlivými zařízeními. Akcelerační oblasti umožňující výstavbu většího počtu stožárů proto zabírají rozsáhlé území. Ve Změně č. 2 ÚRP nebyly i s ohledem na jejich celostátní význam navrhovány oblasti pro VTE menší než 2,5 km2. Zároveň není žádoucí akcelerační oblasti pro VTE umisťovat v těsné blízkosti obydleného území, což značně limituje využití brownfieldů a dalších zastavěných ploch. Návrh Změny č. 2 ÚRP byl připraven v souladu s právními předpisy (včetně požadavků Aarhuské úmluvy).Na účast veřejnosti v územním plánování se vztahuje čl. 7 Aarhuské úmluvy. Procesy územního plánování jsou dlouhodobě nastaveny stavebním zákonem, v případě vymezování akceleračních oblastí v souběhu se ZOZE, tak, aby požadavky Aarhuské úmluvy byly splněny. Postup pořízení Změny č. 2 ÚRP a souvisejících územních opatření proběhl v souladu se stavebním zákonem a ZOZE. K návrhu Změny č. 2 ÚRP a souvisejících územních opatření mohl každý podat připomínku ve veřejném projednání, všechny připomínky byly vypořádány. Již z toho, že část akceleračních oblastí byla na základě argumentů uplatněných ve stanoviscích a připomínkách pro společné jednání a veřejné projednání zmenšena či zcela vypuštěna, je zřejmé, že výsledek účasti veřejnosti byl vzat v úvahu a že účast veřejnosti byla zajištěna v době, kdy všechny možnosti byly otevřeny.

Poř. č.	Připomínkové místo	Číslo jednací	Článek	AO	Připomínka	Vyhodnocení
					Všichni účastníci správních řízení staveb větrných elektráren, kteří jsou jimi hrubě zasahováni, jsou tak rovněž výrazně zasaženi do svých vlastnických práv s výrazně omezenými procesními právy, protože se nemohou daným stavbám bránit v dostatečném rozsahu pro nedůvodnému zvýhodněním těchto staveb. Není zde v žádném případě splněna ani tvrzená podmínka veřejného zájmu, když dané stavby VTE nejsou stavby, které by musely být realizovány objektivně nedůvodně rychle, navíc jejich realizace by zcela objektivně a prokazatelně negativně zasahovala svým vlivem zcela zásadně do života obyvatel v jejich okolí. Dochází tak k narušování ústavního pořádku, a to citovaných dvou článků Listiny základních práv a svobod. V případě čl. 4, odst. 3 dochází k nedůvodnému protekčnímu preferování správního řízení konkrétních investorů s cílem dosažení jejich rychlejšího zisku, a to za porušení čl.4, odst.4, kdy je hrubě zasahováno do práv všech ostatních vlastníků v daném regionu a obecní samosprávy jako subjektu veřejného zájmu, tedy kdy se zcela rezignovalo na šetření podstaty a smyslu práv všech dotčených subjektů práva. Stavbou daných větrných elektráren by se výrazně omezila základní vlastnická práva všech ostatních subjektů, a zasáhlo by se současně trvale do jejich práva na život (na zdraví). Žádný veřejný zájem, který by to vyvážil, přitom nelze ani při nejvyšší dobré vůli identifikovat. b) Porušení ČI. 6, odst. 1: Každý má právo na život. Porušení ČI. 11, odst. 1: Každý má právo vlastnit majetek. Vlastnické právo všech vlastníků má stejný zákonný obsah a ochranu. Porušení ČI. 11, odst. 3: Vlastnictví zavazuje. Nesmí být zneužito na újmu práv druhých anebo v rozporu se zákonem chráněnými obecnými zájmy. Jeho výkon nesmí poškozovat lidské zdraví, přírodu a životní prostředí nad míru stanovenou zákonem. K čl. 6, odst.1: Realizací daného záměru výstavby větrných elektráren za daných podmínek by mohlo dojít k přímému porušení práva dotčených obyvatel na život, když ten by mohl být ohrožen dopady vlivu provozování daných elektráren, včetně hluku, zásahů do krajiny, možných námraz a přímého ohrožené zdraví. To je již doplňováno technickými vědeckými studiemi. K čl. 11, odst.1: Vlastnické právo všech má mít stejnou ochranu; vlastnické právo vlastníků pozemků, na kterých má být prováděna procesně „protekční“ výstavba větrných elektráren, je však bezdůvodně preferováno zmírněních podmínek před vlastnictvím vlastníků pozemků, na kterých je provedeno obydlí. : K.čl. 11, odst. 3: Rovněž hrubě je, porušován, když vlastnické právo vlastníků pozemků, na kterých chtějí investoři zvýhodněně realizovat větrné elektrárny, je zneužíváno vůči vlastníkům druhých, a výkon vlastnického práva proto, že na sousedních pozemcích bude © realizována větrná elektrárna, bide poškozovat lidské zdraví, přírodu a životní prostředí nad míru stanovenou zákonem. Hodnota jejich pozemků výrazně klesne. Výhrady, které byly vůči výstavbě větrných elektráren vzneseny, přitom nikdo nevyvrací, naopak, jsou potvrzovány. c) Porušení ČI. 12, odst.1, věta první: Obydlí je nedotknutelné. Realizací daného záměru výstavby větrných elektráren za daných podmínek je hrubě narušováno právo všech dotčených sousedních vlastníků na nedotknutelnost obydlí. Podoba, projevy provozu daných staveb a jejich zásah do krajiny de facto jejich obydlí trvale, tj. navždy ničí. 3. Procesně využíváme rovněž Občanského zákoníku č. č. 89/2012 Sb. S 1042: Vlastník se může domáhat ochrany proti každému, kdo neprávem do jeho vlastnického práva zasahuje nebo je ruší jinak než tím, že mu věc zadržuje. Tímto podáním a případně následnou další právní obranou realizujeme a budeme nadále realizovat své ústavně chráněné vlastnické právo, a to s využitím mimo jiné citovaného ustanovení občanského zákoníku, když danou stavbu a její realizaci bychom chápali jako výrazný, trvalý a neodstranitelný zásah a rušení našeho vlastnického práva, za	

Poř. č.	Připomínkové místo	Číslo jednací	Článek	AO	Připomínka	Vyhodnocení
					současného vážného narušování našeho zdraví a kvality života, a to bez relevantních a jakkoli ospravedlnitelných důvodů s výjimkou zisku soukromých investorů. Současně, jak bylo uvedeno úvodem, považujeme tento krok za krok protiústavní. Shrnutí právní části podání Realizaci staveb za využití akceleračních zón považujeme za jednání protiústavní, a zásadní právní argumentace zde existuje dle našeho názoru rovněž v případě realizace staveb ad hoc. To proto, že dané stavby zasahují do ústavních práv ostatních subjektů v mnoha rovinách. Stavby trvale zasahují do krajiny a tím do vlastnických práv, mohou závažně ohrozit životní prostředí a zdraví, trvale zasahují do kvality bydlení v daném regionu tímto zásahem a devalvují trvale vlastnictví ostatních subjektů. Zcela zásadně pak zasahují do výkonu místní samosprávy. Mají být realizovány protiústavně za nedůvodného procesního preferování soukromých subjektů ve správním řízení zákonodárcem, když k tomu není (vyjma zisku) žádný obhajitelný důvod, za současného hrubého zásahu do práv jiných včetně jednotek územních samospráv (zásah akceleračních zón do jejich územních plánů, což je výhradní pravomoc jednotek územních samospráv) a jiných vlastníků, aniž je současně vyvrácen negativní vliv trvalého provozu těchto staveb, garantována jejich bezpečná údržba a budoucí odstranění. Zastáváme názor, že dané stavby VTE nemohou být povolovány jak z důvodů jejich protiústavního preferování a zvýhodnění stavebního řízení cestou akceleračních zón, tak z důvodu zásahů do ústavně chráněných práv ostatních vlastníků (účastníků řízení) rovněž v případě snaze realizovat je ad hoc. Toto podání proto považujte za tzv. kvalifikované upozornění na otázky odpovědnosti orgánů veřejné správy za dodržování principu rovného přístupu před zákonem ve stejných nebo obdobných situacích. V případě, že by tyto stavby (tato stavba) byly povoleny (byla povolena), využijeme všech prostředků právní ochrany včetně ochrany soudní až po případnou stížnost u Ustavního soudu ČR. Žádáme proto; aby vzal správní orgán všechny námi uváděné právní argumenty se v8? vážností v úvahu. : ie = „„ or _ 2) Rozpor se zákónem č. 100/2001 Sb. (EIA/SEA), chybi posouzeni: bi » kumulativních vlivů > variantního řešení » konkrétních dopadů na území Dokumentace SEA je neúplná a věcně nedostatečná. 3) Rozpor se zákonem č. 114/1992 Sb. (ochrana přírody a krajiny) » ohrožení krajinného rázu (§ 12) » narušení ekologické stability » zásah do biotopů a migračních tras 4) Rozpor se stavebním zákonem > § 18 a § 19- ochrana hodnot území > požadavek na udržitelný rozvoj Návrh představuje industrializaci volné krajiny bez dostatečného odůvodnění. lll. Nesoulad s právem Evropské unie 1) Směrnice o ptácích (2009/147/ES) a o stanovištích (92/43/EHS) » nelze vyloučit negativní vliv na chráněné druhy » chybí dostatečné biologické podklady Rozpor s požadavkem vyloučení významného vlivu. 2) Směrnice EIA (2011/92/EU) » nedostatečné zapojení veřejnosti » nedostatečné vyhodnocení vlivů 3) Směrnice RED III (2023/2413) nebyla doložena priorita využití: > zastavěných ploch > brownfieldů » technicky narušených území Vymezení ve volné krajině je v rozporu s principem minimalizace dopadů. 4) Princip předběžné opatrnosti (čl. 191 SFEU)	

Poř. č.	Připomínkové místo	Číslo jednací	Článek	AO	Připomínka	Vyhodnocení
					Politika Unie v oblasti životního prostředí přispívá k sledování následujících cílů: » zachování, ochrana a zlepšování kvality životního prostředí, » ochrana lidského zdraví, » uvážlivé a racionální využívání přírodních zdrojů, 5) Evropská úmluva o krajině (European Landscape Convention), ETS No. 176 » nedostatečná ochrana krajiny jako základní složky životního prostředí » ignorování charakteru území . » nedostatečné zapojení veřejnosti do rozhodování o zásazích do krajiny = 6) Aarhuská úmluva (Convention on Access to Information, Public Participation in Decision- makiňg and Access to Justice in Environmental Matters), 1998 ‘4 : » omezení práva veřejnosti na informace . 8 “% zi » omezení účasti veřejnosti na rozhodovacích procesech (pouze formální zapojení) » omezení práva veřejnosti na přístup k právní ochraně v záležitostech životního prostředí IV. Nedostatky SEA a podkladů » absence terénních biologických průzkumů » práce pouze s mapovými podklady (nedostatečné) » chybí reálná data o výskytu druhů » variantní řešení > posouzení vlivu na zdraví Bez těchto podkladů nelze učinit kvalifikovaný závěr. Ministerstvo dopravy ve svém vyjádření č. j. MD-22459/2026-940/3 potvrdilo, že v České republice dosud neexistuje samostatná metodika pro posuzování vlivu větrných elektráren na bezpečnost silničního provozu. Tuto oblast označilo za metodickou mezeru a současně připustilo existenci odborně diskutovaných vizuálních a percepčních vlivů (např. vizuální distrakce, stínové efekty, noční překážkové osvětlení). Ministerstvo dopravy rovněž připustilo existenci identifikovatelných bezpečnostních rizik, jako je odlet ledu, havárie či odlet částí stavby. Tyto skutečnosti potvrzují, že podklady návrhu nejsou úplné a neumožňují kvalifikované posouzení bezpečnostních dopadů na dopravu. V. Narušení krajiny a životního prostředí Navržené řešení povede k: » zásadní změně krajinného rázu » narušení horizontů a dálkových pohledů » vzniku bariér v krajině » narušení ekologické konektivity » znehodnocení zemědělské půdy » zničení migračních tras živočichů Výška staveb (180 m a vyšší) znamená nadregionální dopad. VI. Dopady na obyvatele Návrh nedostatečně řeší negativní vliv na: » hluk a nízkofrekvenční hluk » stroboskopický efekt » světelné zatížení > kvalitu bydlení » hodnotu nemovitostí Tyto vlivy nejsou řádně vyhodnoceny. Vil. Kumulativní a systémové dopady Není řešeno: » souběžné působení více projektů » celkové zatížení území > únosnost krajiny Hrozí nevratná degradace území. ” Vill. Absence variantního řešení Absence variantního řešení Není doloženo, že byly posuzovány jiné lokality a méně konfliktní varianty, jedná se o porušení základního principu plánování. Nebyla rovněž posouzena tzv. nulová varianta (varianta 0), tedy stav území před realizací záměru, což znemožňuje objektivní hodnocení dopadů. IX. Vyloučení EIA a nedostatečné posouzení vlivů	

Poř. č.	Připomínkové místo	Číslo jednací	Článek	AO	Připomínka	Vyhodnocení
					Navržené vymezení akceleračních oblastí má zásadní dopad i z hlediska následného povolování záměrů, neboť v těchto oblastech dochází k omezení, resp. vyloučení standardního posuzování vlivů na životní prostředí (EIA). O to vyšší nároky musí být kladeny na kvalitu, úplnost a konkrétnost podkladů a vyhodnocení vlivů na životní prostředí již na úrovni tohoto návrhu, neboť územní opatření dle ZOZE nemůže plnohodnotně nahradit individuální posouzení konkrétních záměrů. Předložený návrh však tyto požadavky nenaplňuje, zejména postrádá dostatečné vyhodnocení konkrétních lokálních dopadů, kumulativních vlivů více záměrů v území a jejich dopadů na krajinný ráz, obytné prostředí a veřejné zdraví. Ministerstvo vnitra — generální ředitelství HZS ČR ve svém oficiálním vyjádření ze dne 6. 2. 2026 potvrdilo, že v České republice dosud neexistuje komplexní právní ani metodická úprava požární bezpečnosti větrných elektráren. Současně uvedlo, že nejsou stanoveny konkrétní minimální odstupové vzdálenosti těchto staveb od lesních porostů či obytné zástavby z hlediska požárního rizika a že zásah jednotek požární ochrany je v případě požáru větrné elektrárny převážně pouze defenzivní. Tato skutečnost dokládá, že stát dosud nemá komplexně řešenou požární bezpečnost těchto staveb, přestože jsou navrhovány ve stále větším rozsahu, často v blízkosti lesních porostů, chráněných území, zemědělské krajiny či obytné zástavby. Za situace, kdy neexistuje metodika požární bezpečnosti větrných elektráren ani stanovené odstupové vzdálenosti těchto staveb od lesních porostů či obytné zástavby, nelze učinit závěr o přijatelnosti rizik, a tedy ani o způsobilosti území pro vymezení akcelerační oblasti. X. Hlavní požadavek Navrhuji: 1) Vyřazení výše uvedené akcelerační oblasti z návrhu nebo 2) Zároveň (pro případ, že nebude tomuto požadavku vyhověno) požaduji, aby návrh změny č. 2 URP ČR nebyl v této části schválen a byl vrácen k zásadnímu přepracování, a to zejména po doplnění: posouzení vlivu na lokality Natura 2000 dle čl. 6 odst. 3 směrnice 92/43/EHS dostatečný biologický průzkumu odpovídající metodikám MŽP v různých ročních obdobích hodnocení vlivu na populace netopýrů posouzení kumulativních vlivů v širším území hodnocení dopadů na krajinný ráz hodnocení dopadů na využití nemovitostí vlastníků v dosahu navrhovaných 500 m od obytné zástavby a přímý dopad vymezení AO na výkon vlastnických práv těchto vlastníků, včetně uvedení metodiky, podle které se určuje vzdálenost od zastavěného území * | zdůvodnění nevyužití brownfieldů a narušených území uvedených v Národní databázi brownfieldů e © metodických podkladů pro posouzení vlivu větrných elektráren na bezpečnost silničního provozu, včetně vyhodnocení vizuálních a percepčních vlivů a identifikovanych bezpečnostních rizik ¢ © podkladů týkajících se požární bezpečnosti větrných elektráren, včetně metodiky požárního posouzení, stanovení minimálních odstupových vzdáleností od lesních porostů, obytné zástavby, dopravní infrastruktury a dalších citlivých území, a vyhodnocení zásahových možností jednotek požární ochrany Do doby doplnění těchto podkladů nelze území považovat za způsobilé pro vymezení akcelerační oblasti. Podané připomínky jsou blanketní, podatel si vymezuje právo připomínky doplnit ve lhůtě 15 dnů ode dne veřejného projednání. XI. Závěr Návrh v předložené podobě není dostatečně odůvodněný, není podložen odbornými daty, je v rozporu s právními předpisy ČR i EU a může mít závažné dopady na krajinu, životní prostředí obyvatele, proto požaduji především vyřazení Územního opatření k AOV51 z návrhu Změny č. 2 Územního rozvojového plánu ČR.	

Poř. č.	Připomínkové místo	Číslo jednací	Článek	AO	Připomínka	Vyhodnocení
					Pro případ, že tomuto požadavku nebude vyhověno, požaduji zásadní přepracování Návrhu Změny č. 2 ÚRP ČR tak, aby byl v souladu s právními předpisy a byly řádně vyhodnoceny jeho dopady. Žádám, aby tato připomínka byla řádně vypořádána v souladu se zákonem a aby bylo uvedeno konkrétní odůvodnění přijatého řešení.	
8428.	Mikysková Ella	MMR-45501-2026-81	99czt	AOV66	Věc: Připomínka k návrhům Změny Č.2 Územního rozvojového plánu a územních opatření. Vznáším připomínku k Návrhu změny č.2 územního rozvojového plánu, Vyhodnocení vlivů návrhu změny č.2 územního rozvojového plánu na udržitelný rozvoj území, Návrhů jednotlivých územních opatření k akceleračním oblastem vymezených v návrhu změny č. 2 územního rozvojového plánu ke stanovené akcelerační zóně **AOV 66 Radostín**: ○ **VTE** mají negativní vliv na pohodu bydlení, není provedeno zjištění a hodnocení vlivu hluku, světelných (stroboskopických) efektů ○ **znehodnocení oblasti** pro agroturistiku a cykloturistiku ○ **oblast bude nezajímavá** pro rekreaci a odpočinek **Nesouhlasím** s návrhem akcelerační **zóny AOV66 Radostín v katastrálním území Radostína nad Oslavou.**	**Akceptováno.** Akcelerační oblast AOV66 Radostín byla vypuštěna.
8429.	Neplech Jaroslav	MMR-45502-2026-81	99czj 99czk	AOV56 AOV57	Připomínka k návrhu Změny č. 2 Územního rozvojového plánu ČR (ÚRP ČR) Podávám připomínku k návrhu vymezeni akceleračních oblasti pro větrné elektrárny (VTE) v území: AOV 56 Vrabčiny a AOV 57 Bílá skála, plzeňský k'aj. Na základě níže uvedených důvodů nesouhlasím s tímto návrhem změny č. 2 ÚRP ČR, který se týká vymezeni akceleračních oblasti pro výrobu energie z obnovitelných zdrojů. Uvádím základní důvody: I) Nedostatky návrhu · návrh není dostatečně odůvodněn a chybí konkrétní podklady (zákon č. 500/2004 Sb.) · nebyly dostatečně posouzeny dopady na životní prostředí (zákon č. 100/2001 Sb.) · hrozí narušeni krajiny a přírody (zákon č. 114/1992 Sb.) · návrh nerespektuje ochranu hodnot území a kvalitu bydlení (zákon č. 283/2021 Sb.) · nebyly posouzeny jiné varianty řešeni, zejména využiti brownfieldů (opuštěných a již narušených ploch) a návrh tak neodůvodněně zasahuje do volné krajiny · vychází pouze z expertních odhadů (počet věži, výkon, rozmístěni) · návrh řeší problémy až dodatečně, místo aby jim předešel · nejsou dostatečně vyhodnoceny kumulativní dopady více záměrů v území 2) Příroda a krajina · výskyt chráněných druhů (ptáci, netopýři) a zásah do migračních tras · narušeni prvků ÚSES (biokoridory) · zásadní změna krajiny a její industrializace · dominantní stavby (až cca 250 m vysoké) viditelné na velké vzdálenosti · chybí posouzeni nočního osvětleni · nedostatečně řešen kumulativní vliv více větrných elektráren 3) Voda a klima · narušeni vsakováni vody do půdy a změna odtokových poměrů · zhoršeni schopnosti krajiny zadržovat vodu a riziko vysychání krajiny · nedostatečné odstupy od vodních toků · chybí posouzeni vlivu na mikroklima 4) Zemědělská půda · zábor a znehodnoceni kvalitní půdy · možné zásahy do půd I. a ||. třídy ochrany (nejcennější půdy) · zhutněni půdy a zvýšeni eroze a rozděleni (fragmentace) pozemků · nejasný stav a poškozeni melioraci 1 5) Dopady na obyvatele · hluk a jeho dlouhodobý vliv · blikání stínů (stroboskopický efekt) · změna charakteru bydlení · pokles hodnoty nemovitostí · není dostatečně vysvětleno, jak byla stanovena vzdálenost od obytné zástavby 6) Technická a bezpečnostní rizika · odlet ledu z rotorů v zimě · zásah bleskem · požáry zařízení (obtížně zvládnutelné zásahy) · pád části konstrukce · únik provozních kapalin · šířeni požáru do krajiny · kontaminace půdy a vody Není jasné, kdo nese odpovědnost za škody na zdraví a majetku. 7) Kumulace vlivů · sčítáni hluku, zásahů do krajiny a vizuální zátěže · dopady více elektráren nejsou vyhodnoceny společně · výsledný dopad na životní prostředí i lidi může být výrazně vyšší	**Akceptováno částečně.** Akcelerační oblast AOV56 Vrabčiny byla zmenšena. Akcelerační oblast AOV56 Vrabčiny byla zmenšena. Akcelerační oblasti byly vymezeny na celostátní úrovni v Z2 ÚRP na základě Zadání Z2 ÚRP schváleného Vládou ČR. Vymezení akceleračních oblastí proběhlo na základě biologického posouzení konkrétních území podle § 11 odst. 3 resp. 4 ZOZE, jehož výsledky spolu s výsledky vyhodnocení vlivů na životní prostředí (SEA, Příloha č. 5 k odůvodnění Z2 ÚRP) byly zapracovány do návrhu Z2 ÚRP. Návrh Z2 ÚRP a jeho odůvodnění, návrh souvisejících územních opatření a jejich odůvodnění obsahují náležitosti v souladu s příslušnými právními předpisy, včetně správního řádu, stavebního zákona a dalších. Zpracování VVURÚ odpovídá obsahem i strukturou požadavkům obsaženým v příloze č. 4 stavebního zákona, včetně posouzení kumulativních a synergických vlivů, vlivů na zdraví a hodnocení nulové varianty (platné znění ÚRP) vůči variantě navrhované (Z2 ÚRP). Zadání Z2 ÚRP schválené Vládou ČR nepožadovalo jiná variantní řešení. Ustanovení § 4 odst. 3 ZOZE a čl. 15c směrnice RED III sice upřednostňují brownfieldy a degradované plochy, avšak nevylučují vymezení akcelerační oblasti na jiných pozemcích. Vymezení výhradně na degradovaných plochách nebylo s ohledem na prostorové nároky technologie větrných elektráren proveditelné. Samotný způsob vymezení akceleračních oblastí na základě podkladů (biologická posouzení, mapy citlivosti ptáků vůči výstavbě VTE zpracované ČSO, území významná pro netopýry dle podkladů ČESON, biotopy zvláště chráněných druhů velkých

Poř. č.	Připomínkové místo	Číslo jednací	Článek	AO	Připomínka	Vyhodnocení
					8) Rozpor se zákony ČR a EU · správní řád (zákon č. 500/2004 Sb.) · ochrana přírody (zákon č. 114/1992 Sb.) · EIA (zákon č. 100/2001 Sb.) · ochrana půdy (zákon č. 334/1992 Sb.) · stavební zákon (zákon č. 283/2021 Sb.) · nesplněni podmínek směrnice EU RED lll (nevhodně zvolená lokalita, nevyřešené dopady) · návrh může zasahovat do práva na příznivé životní prostředí a ochranu zdraví podle Listiny základních lidských práv a svobod (či. 31, či. 35, či. 11) · porušeni principu předběžné opatrnosti (ČI. 191 SFEU), návrh je předkládán bez dostatečných podkladů a při existenci důvodných pochybnosti o jeho dopadech Navržená oblast má zásadní střety s přírodou, krajinou, vodou i životem obyvatel. Tyto problémy nejsou odstraněny, pouze částečně zmirňovány. Návrh nemá dostatečné podklady, neřeší varianty a nehodnotí kumulativní dopady, proto požaduji vyloučení akcelerační oblasti z návrhu	savců a další) a nařízení vlády č. 507/2025 Sb. minimalizuje vliv na složky životního prostředí. Pro všechny akcelerační oblasti jsou současně pořizována územní opatření, která obsahují opatření stanovená na základě biologických posouzení. Tato opatření dále zmírňují negativní vlivy, které nebylo možné vyloučit vymezením akcelerační oblasti. Podmínky v územních opatřeních zahrnují ochranu prvků lokálního ÚSES a všech biokoridorů, ochranu biotopů, ZPF a PUPFL, dále povinnost biologického dozoru, monitoring mortality ptáků a netopýrů, detekční systémy a další podmínky specifické vzhledem ke konkrétní akcelerační oblasti. Jedním z podkladů pro zpracování Z2 ÚRP byl dokument Akcelerační oblasti, předvýběr ploch k výstavbě VTE, Screening území ČR z hlediska ochrany krajinného rázu (Roman Bukáček, Simona Vondráčková, 2025). Při vymezování akceleračních oblastí byl krajinný ráz dále prověřován, a to s ohledem na hodnoty území. Vlivy na krajinný ráz pak byly dále vyhodnoceny v rámci VVURÚ, a to jak z hlediska navrhovaného souboru akceleračních oblastí jako celku, tak pro jednotlivá území v kartách akceleračních oblastí, které obsahují i mapy viditelnosti (Příloha SEA). Podmínky v územních opatřeních pak dále omezují barevné řešení doprovodných staveb a rozsah trvalých terénních úprav. V souvisejících územních opatření jsou stanoveny podmínky, které zajišťují ochranu protierozních opatření, funkčních meliorační zařízení, vodních toků a ploch a rovněž omezující možné terénní úpravy. Vzhledem k charakteru a rozsahu potenciálních záměrů se při naplnění podmínek nepředpokládá realizace zpevněných ploch v takovém rozsahu, který by mohl významně ovlivnit vodní režim v rámci akceleračních oblastí. V souladu s požadavky vodního zákona se v rámci procesu povolování záměru bude vyjadřovat vodoprávní úřad. Významné ovlivnění mikroklimatu se u akceleračních oblastí pro VTE ani FVE nepředpokládá. Ochrana ZPF je řešena v souvisejících územních opatřeních. Podmínkami je zajištěno, že nebudou vznikat neobhospodařovatelné zbytkové zemědělské pozemky ani pozemky bez přístupu k veřejně přístupné pozemní komunikaci. Dále je v nich požadavek na upřednostní nižších tříd ochrany ZPF při realizaci záměrů OZE a je stanovena maximální plocha dlouhodobého nebo trvalého odnětí ZPF pro záměry OZE v celé akcelerační oblasti. Souhlas s odnětím ze ZPF bude vydán v navazujícím řízení dle stavebního zákona. Při vymezení akceleračních oblastí nelze předjímat konkrétní technické parametry či přesné umístění záměrů OZE. Obavy z negativních vlivů hluku a stroboskopického efektu řeší podmínky stanovené ve všech územních opatřeních pro akcelerační oblasti pro VTE, které ukládají zpracování hlukové studie, studie působení stroboskopického efektu, včetně minimalizace shadow

Poř. č.	Připomínkové místo	Číslo jednací	Článek	AO	Připomínka	Vyhodnocení
						flicker efektu, a také omezují světelné zatížení. Akcelerační oblasti pro VTE byly vymezeny s odstupem alespoň 500 m od obytné zástavby s ohledem na snížení rizik pro obyvatele. V případě, že by záměr nesplňoval zákonné hygienické limity (nařízení vlády č. 272/2011 Sb., o ochraně zdraví před nepříznivými účinky hluku a vibrací) a další požadavky vyplývající z příslušných právních předpisů (např. požární bezpečnost) a současně podmínky v územním opatření, nemůže být povolen. Odpovědnost za škody má provozovatel větrné elektrárny, který odpovídá za její technický stav a bezpečnost provozu podle občanského zákoníku (zákon č. 89/2012 Sb.). Vymezení akcelerační oblasti v ÚRP nezakládá možnost vyvlastnění ani právo na výstavbu VTE a nevylučuje jiné využití území. Nebylo prokázáno, že by instalace VTE měla významný negativní vliv na cenu nemovitostí či provádění investic. Lokální dopady na cenu nemovitostí konkrétních záměrů nelze posuzovat na koncepční úrovni při vymezování akceleračních oblastí v ÚRP. Návrh Změny č. 2 ÚRP byl připraven v souladu s platnou legislativou ČR a EU, včetně správního řádu, stavebního zákona, zákona č. 249/2025 Sb. (ZOZE) zákona č. 114/1992 Sb. (ZOPK), směrnice RED III, směrnice o ochraně volně žijících ptáků a směrnice o stanovištích. Vymezení akceleračních oblastí a podmínky v územních opatřeních jsou stanoveny na základě zákona a v jeho mezích. Dopad na veřejné zájmy byl posouzen VVURÚ.
8430.	Sekničková Kateřina	MMR-45504-2026-81	99czt	AOV66	<u>Věc: Připomínka k návrhům Změny Č.2 Územního rozvojového plánu a územních opatření.</u> Vznáším připomínku k Návrhu změny č.2 územního rozvojového plánu, Vyhodnocení vlivů návrhu změny č.2 územního rozvojového plánu na udržitelný rozvoj území, Návrhů jednotlivých územních opatření k akceleračním oblastem vymezených v návrhu změny č. 2 územního rozvojového plánu ke stanovené akcelerační zóně **AOV 66 Radostín**: ○ **VTE** mají negativní vliv na pohodu bydlení, není provedeno zjištění a hodnocení vlivu hluku, světelných (stroboskopických) efektů ○ **znehodnocení oblasti** pro agroturistiku a cykloturistiku ○ **oblast bude nezajímavá** pro rekreaci a odpočinek **Nesouhlasím** s návrhem akcelerační **zóny AOV66 Radostín v katastrálním území Radostína nad Oslavou.**	**Akceptováno.** Akcelerační oblast AOV66 Radostín byla vypuštěna.
8431.	Vašková Tereza	MMR-45505-2026-81	99cb 99czv 99czw 99czx	AOV16 AOV69 AOV70 AOV71	Připomínka k návrhu změny č. 2 územního rozvojového plánu ČR V souladu s možností uplatnit připomínky k návrhu změny č. 2 Územního rozvojového plánu ČR podávám následující připomínku k	**Akceptováno částečně.** Akcelerační oblasti AOV69 Strážné, AOV71 Hořice, AOV85 Nový Dvůr a AOV87 Machnatec byly vypuštěny.

Poř. č.	Připomínkové místo	Číslo jednací	Článek	AO	Připomínka	Vyhodnocení
			99czzi 99czzk	AOV85 AOV87	navrhovanému vymezení akceleračních oblasti pro rozvoj větrné energie AOV 87, AOV 70, AOV 69 a AOV 71. Výše zmíněné oblasti nesplňují parametry pro akcelerační oblasti pro získávání větrné energie a případné využití pro stavbu větrných elektráren by bylo v rozporu s platnou legislativou. V první řadě jsou tyto oblasti v rozporu s § 12 zákona č. 114/1992 Sb.: „(1) Krajinný ráz, kterým je zejména přírodní, kulturní a historická charakteristika určitého místa či oblasti, je chráněn před činností snižující jeho estetickou a přírodní hodnotu. Zásahy do krajinného rázu, zejména umisťování a povolování staveb, mohou být prováděny pouze s ohledem na zachování významných krajinných prvků, zvláště chráněných území, kulturních dominant krajiny, harmonické měřítko a vztahy v krajině.“ Krajina v okolí obou předmětných akceleračních zón má unikátní charakter, a to nejen v kontextu přírodních hodnot, ale zejména kulturního bohatství a historické návaznosti. V těsné blízkosti navržené AOV 16 se nachází hora Blaník a v těsné blízkosti navržené AOV 85 hora Říp.Obě tyto oblasti patří k historicky a kulturně klíčovým územím celorepublikového významu. Stavba větrných elektráren by zde znamenala významné narušení krajinného rázu a ztrátu přírodních i kulturních hodnot této krajiny. Vzhledem ke zvažované výšce větrných elektráren (v těchto oblastech je uváděno až 200 m) by horní část těchto elektráren zasahovala zhruba do stejné výšky, kde se nachází vrchol Blaníku, resp. Řípu. Tím by se tyto elektrárny staly dominantou srovnatelnou se zmíněnými horami a významně by se uplatňovaly v průhledech na tyto hory. Oblast Velkého a Malého Blaníku je zároveň chráněna jako CHKO. Tím by zde došlo i k rozporu s částí třetí zákona č. 114/1992 Sb. Je zde nutno zmínit i Evropskou úmluvu o krajině, která zakotvuje krajinu jako jednu ze základních složek životního prostředí a ukládá ochranu krajinného rázu při stavebních záměrech. Předmětný návrh AOV naopak zcela ignoruje hodnocení krajinného rázu. Kromě ochrany krajinného rázu a zákona č. 114/1992 Sb. jsou zde kolize i s další legislativou: 1) Listina základních práv a svobod Čl: 35 LZPS uvádí: „Každý má právo na příznivé životní prostředí.“ V případě stavby větrných elektráren v předmětném území by došlo k významnému zhoršení stavu životního prostředí a k významným negativním vlivům jak na přírodu, tak i na obyvatele, což je v rozporu s LZPS. 2) Zákon č. 100/2001 Sb. (o posuzování vlivů na životní prostředí) V akceleračních zónách dochází k omezení, resp. vyloučení standardního posuzování vlivů na životní prostředí (EIA). O to vyšší nároky musí být kladeny na kvalitu, úplnost a konkrétnost podkladů a vyhodnocení vlivů na životní prostředí již na úrovni tohoto návrhu. Předložený návrh však tyto požadavky nenaplňuje, zejména postrádá dostatečné vyhodnocení konkrétních lokálních dopadů, kumulativních vlivů v území a jejich dopadů na krajinný ráz, obytné prostředí a veřejné zdraví. Tento návrh proto nelze použít jako podklad k vyhlášení akceleračních zón, kde by došlo k omezení posuzování vlivů na životní prostředí. 3) Aarhuská úmluva Tato úmluva předpokládá účast veřejnosti na rozhodovacích procesech a práva veřejnosti na přístup k právní ochraně v záležitostech životního prostředí. Současný návrh akceleračních zón naopak předpokládá omezení práva veřejnosti účastnit se rozhodování o stavbě větrných elektráren. Vzhledem ke zkrácenému povolovacímu procesu lze předpokládat i značně omezené možností veřejnosti, jak stavbu zastavit či omezit její negativní dopady. Tento návrh proto může přinést zásadní rozpor s touto mezinárodní úmluvou. 4) Směrnice RED III o podpoře OZE Tato směrnice udává u OZE prioritní využití průmyslových ploch, brownfieldů a technicky narušených území s cílem minimalizovat další narušení krajiny. Současný plán akceleračních zón (včetně AOV 16 a AOV 85) naopak předpokládá výstavbu větrných elektráren v zemědělské, lesní a sídelní krajině, která nevykazuje známky poškození průmyslovou či těžební činností. Jednalo by se zde o přeměnu dosud relativně zdravé a hodnotné krajiny v industriální zónu určenou pro výrobu elektřiny. Návrh akceleračních zón je tudíž v rozporu s uvedenou směrnicí. 5) Směrnice o ptácích (2009/147/ES) Větrné elektrárny mohou mít významný negativní dopad na populace ptáků. Na veřejném projednání dne 15. 5. 2026 bylo uvedeno, že ornitologický průzkum předmětných oblastí probíhal pouze v době srpen-říjen 2025, což je pro komplexní zhodnocení zcela nedostatečná doba a u většiny druhů zde vůbec nebyla hodnocena doba hnízdění. Vyhlášení	Problematika krajinného rázu byla posuzována v rámci VVURÚ jak pro soubor akceleračních oblastí jako celek, tak pro jednotlivé oblasti v kartách akceleračních oblastí (příloha č. 2 vyhodnocení vlivů). Vymezení akceleračních oblastí proběhlo na základě biologického posouzení konkrétního navrhovaného území podle § 11 odst. 3 resp. 4 ZOZE. Výsledky biologických posouzení spolu s vyhodnocením vlivů na životní prostředí (SEA/VVURÚ, Příloha 5 k Z2 ÚRP) byly zapracovány do návrhu Změny č. 2 ÚRP; oblasti se zjištěnými významně negativními nebo kumulativními vlivy byly ze Z2 ÚRP vyloučeny (odůvodnění Z2 ÚRP, odst. 32). Pro vymezení akceleračních oblastí byla využita vrstva území významných pro netopýry dle ČESON a výskyt netopýrů hodnocený v rámci biologického posouzení; ochrana netopýrů je zajištěna preventivními a provozními opatřeními, zejména sezónními odstávkami v období zvýšeného rizika mortality. Akcelerační oblasti nelze vymezovat na území lokalit soustavy Natura 2000 dle ZOZE a nařízení vlády č. 507/2025 Sb. Vyhodnocení vlivů na lokality soustavy Natura 2000 bylo provedeno jako součást VVURÚ v souladu s § 45i zákona č. 114/1992 Sb. Při vymezení akceleračních oblastí nelze předjímat konkrétní technické parametry či přesné umístění záměrů OZE. Obavy z negativních vlivů hluku a stroboskopického efektu řeší podmínky stanovené ve všech územních opatřeních pro akcelerační oblasti pro VTE, které ukládají zpracování hlukové studie, studie působení stroboskopického efektu, včetně minimalizace shadow flicker efektu. V případě, že by záměr nesplňoval zákonné hygienické limity (nařízení vlády č. 272/2011 Sb., o ochraně zdraví před nepříznivými účinky hluku a vibrací) a současně podmínky v územním opatření, nemůže být povolen. Vymezení akceleračních oblastí pro VTE není omezeno pouze na degradované nebo brownfieldové plochy. Dle § 4 odst. 3 ZOZE a čl. 15c směrnice RED III mají být tato území upřednostňována, avšak vymezení akceleračních oblastí výhradně na takových plochách nebylo s ohledem na prostorové nároky technologie větrných elektráren proveditelné. Návrh Z2 ÚRP byl projednán s obcemi a veřejností v rámci veřejného projednání. Procesy územního plánování, které byly při pořizování Z2 ÚRP respektovány, jsou dlouhodobě nastaveny stavebním zákonem tak, aby byly v souladu s legislativou EU, včetně Aarhuské úmluvy atd.

Poř. č.	Připomínkové místo	Číslo jednací	Článek	AO	Připomínka	Vyhodnocení
					akceleračních zón na základě takto neúplných a nedostatečných podkladů je v rozporu s uvedenou směrnicí. 6) Zákon č. 258/2000 Sb., o ochraně veřejného zdraví Tento zákon aplikuje výše zmíněný čl. 35 LZPS a předpokládá zajištění podmínek pro zdravý život. Navržené akcelerační zóny by naopak znamenaly významný negativní dopad na místní obyvatele a přinesly by zhoršení podmínek pro život a zdraví. Mezi konkrétní dopady patří zejména hluk (včetně infrazvuku), shadow flicker efekt (míhání stínů), vibrace či produkce mikroplastů. Tyto problémy nejsou v navržené dokumentaci řešeny buď vůbec, nebo zcela nedostatečně (např. je zde připuštěn shadow flicker efekt až 30 hodin ročně, což by přineslo závažné zdravotní komplikace např. pro epileptiky). Z výše uvedených důvodů nesouhlasím s vymezením akceleračních oblastí AOV 16 a AOV 85 a požaduji jejich vyřazení, neboť návrh vykazuje závažné nedostatky z hlediska zákonnosti, ochrany životního prostředí i dopadů na obyvatele v dané oblasti. Jedná se o území s významnými krajinnými, přírodními a obytnými hodnotami, které nejsou návrhem dostatečně respektovány. Žádám, aby tato připomínka byla řádně vypořádána v souladu se zákonem a aby bylo uvedeno konkrétní odůvodnění přijatého řešení.	Kumulativní a synergické vlivy byly posuzovány v rámci SEA/VVURÚ; jejich výsledky byly promítnuty do vymezení akceleračních oblastí a podmínek územních opatření.
8432.	Svatopluk Gabrhelík	MMR-45506-2026-81	99bc 99bd	AOS3 AOS4	PŘIPOMÍNKY K: I. návrhu Změny č. 2 Územního rozvojového plánu ČR (ÚRP ČR) II. Vyhodnocení vlivů návrhu Změny č. 2 ÚRP na udržitelný rozvoj území (SEA) III. návrhům jednotlivých územních opatření pro akceleraČní oblasti (AO) vymezeným v návrhu Změny Č. 2 ÚRP Tímto podávám připomínku k návrhu vymezeni akceleračních oblasti pro fotovoltaické elektrárny (FVE) pro AOS3 Vrbka a AOS4 Karolín Na základě níže uvedených důvodů nesouhlasím s návrhem Změny č. 2 ÚRP ČR, Vyhodnocením vlivů návrhu Změny č. 2 ÚRP na udržitelný rozvoj území (SEA) ani s návrhy jednotlivých územních opatření pro akcelerační oblasti (AO) vymezenými v návrhu Změny č. 2 ÚRP. Veškeré níže uvedené připomínky se vztahuji současně ke všem výše uvedeným projednávaným částem veřejné vyhlášky. NEDOSTATKY NÁVRHU: · návrh není dostatečně odůvodněn a chybí konkrétní podklady (zákon č. 500/2004 Sb.) · nebyly dostatečně posouzeny dopady na životní prostředí (zákon Č. 100/2001 Sb.) · hrozí narušeni krajiny a přírody (zákon č. 114/1992 Sb.) · návrh nerespektuje dostatečně ochranu hodnot území a kvalitu bydlení (zákon Č. 283/2021 Sb.) · nebyly dostatečně posouzeny jiné varianty řešeni, zejména využiti brownfieldů, střech a areálů již zastavěných či narušených ploch · návrh neobsahuje dostatečně konkrétní údaje o skutečném rozsahu záboru území, umístění panelů, trafostanic, kabelových tras, oploceni a obslužných komunikaci · návrh řeší možné problémy až dodatečně v navazujících řízeních, místo aby jim předcházel již na úrovni ÚRP · nejsou dostatečně vyhodnoceny kumulativní dopady vice záměrů v území · není přesvědčivě doloženo, proČ mají být pro FVE využívány plochy ve volné krajině namísto přednostního využiti ploch již zastavěných nebo jinak znehodnocených A - PŘÍRODA, KRAJINA A ŽIVOTNÍ PROSTŘEDÍ 1. Zemědělská půda · dochází k záboru a znehodnoceni kvalitní zemědělské půdy, kterou obhospodařuje zemědělský podnik Kvasicko, a.s. · může dojít k zásahu do půd I. a ||. třídy ochrany · hrozí dlouhodobé omezeni zemědělského využiti území · může dojit ke zhutněni půdy, zvýšeni eroze a fragmentaci pozemků · není dostatečně vyjasněn stav a možné poškození melioraci a odvodňovacích systémů B - ZÁSAHY DO JIŽ ZREALIZOVANÝCH ČI PLÁNOVANÝCH PROJEKTŮ · sakrální stavba - Kříž Sv. Josefa na parcele č. 2254 v k. ú. Vrbka u Sulimova · naučná stezka - Stezky severními Chřiby STEZKY SEVERNÍMI CHŘIBY (síť místních turistických tras), realizováno za podpory SZIF v roce 2024. Značená turistická stezka katastrálními územími obci Bařice, Karolin, Lubná, Vrbka. · projekt Státního pozemkového úřadu - SVODNÝ PŘÍKOP V-SP2, V-SP3, HPC V-C4, V-C5, L-C4 a LBK 98 část v k.ú. Vrbka u Sulimova a Lubná u Kroměříže - Rozhodnuti povoleni stavby vydané 28.11.2025. C- NEDOSTATEČNÉ POSOUZENÍ VLIVŮ NA OBYVATELE · není dostatečně posouzen dopad na	**Neakceptováno.** Vymezení akceleračních oblastí proběhlo na základě biologického posouzení konkrétního navrhovaného území podle § 11 odst. 3 resp. 4 ZOZE, jehož výsledky spolu s výsledky vyhodnocení vlivů na životní prostředí (SEA/VVURÚ, Příloha 5 k Z2 ÚRP) byly zapracovány do návrhu Změny č. 2 ÚRP; oblasti, u nichž autorizované osoby identifikovaly významné negativní nebo kumulativní vlivy, byly ze Z2 ÚRP vyloučeny (odůvodnění Z2 ÚRP, odst. 32). Zpracování VVURÚ odpovídá obsahem i strukturou požadavkům přílohy č. 4 stavebního zákona; jde o hodnocení na úrovni koncepce, nikoli na úrovni konkrétních záměrů, a tomu odpovídá i míra podrobnosti použitých podkladů. Akcelerační oblasti v souladu s ZOZE a nařízením vlády č. 507/2025 Sb. nelze vymezovat na území lokalit soustavy Natura 2000. Vyhodnocení vlivů na lokality soustavy Natura 2000 bylo provedeno jako součást VVURÚ v souladu s § 45i zákona č. 114/1992 Sb. a odpovídá požadavkům čl. 6 směrnice o stanovištích. Samotný způsob vymezení akceleračních oblastí na základě podkladů (biologická posouzení, mapy citlivosti ptáků, území významná pro netopýry dle podkladů ČESON, biotopy zvláště chráněných druhů velkých savců a další) a nařízení vlády č. 507/2025 Sb. minimalizuje vliv na složky životního prostředí. Pro všechny akcelerační oblasti jsou současně pořizována územní opatření, která obsahují opatření stanovená na základě biologických posouzení. Tato opatření dále zmírňují negativní vlivy, které nebylo možné vyloučit vymezením akcelerační oblasti. Podmínky v územních opatřeních zahrnují ochranu prvků lokálního ÚSES a všech biokoridorů, ochranu biotopů, ZPF a PUPFL, dále povinnost biologického dozoru, monitoring mortality ptáků a netopýrů, detekční systémy a další podmínky specifické vzhledem ke konkrétní akcelerační oblasti.

Poř. č.	Připomínkové místo	Číslo jednací	Článek	AO	Připomínka	Vyhodnocení
					kvalitu bydlení a charakter sídel · není dostatečně vyhodnocen vliv na krajinný obraz a pohledové vztahy v území · není dostatečně řešeno možné oslněni obyvatel a uživatelů komunikaci odrazy od panelů · není dostatečně vysvětlen způsob stanovení vzdálenosti od obytné zástavby · nebyly dostatečně posouzeny dopady na hodnotu nemovitosti a kvalitu života obyvatel " nejsou dostatečně vyhodnoceny dopady dopravy, prašnosti a stavební činnosti v průběhu realizace · nejsou dostatečně posouzeny možné hlukové dopady souvisejících technologii, zejména trafostanic, měničů a technického zázemí D, TECHNICKÁ A BEZPEČNOSTNÍ RIZIKA 1. Nedostatečnost navržených zrMrňujIclch opatření · navržená opatření pouze částečně zmirňuji dopady, ale neřeší samotný střet · řada opatření je formulována neurčitě a bez jasné kontroly jejich plnění " významné problémy jsou odkládány až do navazujících řízení · není zřejmé, jak bude zajištěna kontrola plněni podmínek v průběhu celé životnosti záměru 2. Technická a bezpečnostní rizika " nejsou dostatečně posouzena požární rizika spojená s fotovoltaickými panely, elektroinstalaci, měniči a trafostanicemi · není dostatečně vyhodnocen způsob zásahu složek IZS v případě požáru nebo jiné havárie · hrozí poškozeni panelů a technologických části vlivem extrémního počasí (vÍtr, kroupy, přívalové Q srážky), tím ke znečištěni půdy v bezprostřední blízkosti v AO · nejsou dostatečně posouzeny dopady případných havárii na půdu, vodu a okolní území · není dostatečně řešen vliv kabelových tras, trafostanic a související infrastruktury · není dostatečně posouzeno riziko oslněni a vizuální distrakce řidičů Není jasně stanoveno, kdo ponese odpovědnost za případné škody na zdraví, majetku a životním prostředí. SPECIFIKACE A STŘETY V AOS3 VRBKA a AOS4 Karolin Akcelerační oblast: AOS3 Vrbka, AOS4 Karolin Kraj: zlínský Uvedená akcelerační oblast vykazuje následujÍcÍ možné střety a rizika: · konkrétní dopady na místní krajinu a charakter území · možné střety s ochranou přírody a krajiny · možné zásahy do života obyvatel a kvality bydlení · možné kumulativní dopady s dalšími plánovanými záměry · nedostatečné místní podklady a vyhodnocení · nevhodné využiti kvalitní zemědělské půdy pro rozsáhlý energetický areál · možné dopady souvisejících technických staveb a přípojek na okolní území Do uvedené oblasti mohou zasahovat: · prvky ÚSES · migrační trasy živočichů · chráněná území · evropsky významné lokality (EVL), soustava Nátura 2000 · významné krajinné prvky · kvalitní zemědělská půda obhospodařovaná ZP Kvasicko, a.s. · vodní zdroje · krajinný ráz · kulturní a historické hodnoty území · ochranná pásma národních kulturních památek · ochranná pásma UNESCO požaduji důsledné přehodnoceni navržené akcelerační oblasti a její vyloučení z návrhu ZměnY Č. 2 ÚRP z důvodu rozpor se zákony a právními předpisy ČR a EU Návrh je v rozporu zejména s: · zákonem č. 500/2004 Sb., správní řád · zákonem č. 100/2001 Sb., o posuzováni vlivů na životní prostředí (EIA) · zákonem č. 114/1992 Sb., o ochraně přírody a krajiny · zákonem č. 334/1992 Sb., o ochraně zemědělského půdního fondu · zákonem č. 283/2021 Sb., stavební zákon · podmínkami směrnice EU RED lll, zejména pokud jde o nevhodně zvolenou lokalitu a nevyřešené dopady · principem předběžné opatrnosti dle ČI. 191 SFEU · právem na příznivé životní prostředí dle ČI. 35 Listiny základních práv a svobod · právem na ochranu zdraví dle ČI. 31Listiny základních práv a svobod · právem na ochranu vlastnictví dle ČI. 11Listiny základních práv a svobod Ostatní Nesouhlasím se znehodnocováním orné půdy. Navržená akcelerační oblast může mít zásadní střety s přírodou, krajinou, vodou, zemědělskou půdou i kvalitou života obyvatel. Tyto problémy nejsou dostatečně vyřešeny, ale pouze částečně zmírňovány. Návrh nemá dostatečné podklady, neřeší přesvědčivě varianty řešeni a nedostatečně hodnotí kumulativní dopady. Z uvedených důvodů poZadu ji vyloučeni uvedené akcelerační oblasti z návrhu Změny č. 2 ÚRP.	Jedním z podkladů pro zpracování Z2 ÚRP byl dokument Akcelerační oblasti, předvýběr ploch k výstavbě VTE, Screening území ČR z hlediska ochrany krajinného rázu (Roman Bukáček, Simona Vondráčková, 2025). Při vymezování akceleračních oblastí byl krajinný ráz dále prověřován, a to s ohledem na hodnoty území. Vlivy na krajinný ráz pak byly dále vyhodnoceny v rámci VVURÚ, a to jak z hlediska navrhovaného souboru akceleračních oblastí jako celku, tak pro jednotlivá území v kartách akceleračních oblastí, které obsahují i mapy viditelnosti (Příloha SEA). Podmínky v územních opatřeních pak dále omezují barevné řešení doprovodných staveb a rozsah trvalých terénních úprav. Akcelerační oblasti jsou vymezovány přednostně v lokalitách s nižší krajinnou a rekreační hodnotou. V rámci zachování prostupnosti území a turistických tras byly do územních opatření doplněny příslušné podmínky. Při vymezování akceleračních oblastí byly zohledněny požadavky nařízení vlády č. 507/2025 Sb. Územní opatření stanoví podmínky zajišťující ochranu zemědělského hospodaření v akceleračních oblastech. Ustanovení § 4 odst. 3 ZOZE ve spojení s čl. 15c směrnice RED III stanoví typová území, která mají být při vymezování akceleračních oblastí upřednostněna; tato ustanovení nevylučují vymezení akcelerační oblasti na jiných plochách. Vymezení akceleračních oblastí výhradně na degradovaných nebo brownfieldových plochách nebylo s ohledem na prostorové nároky technologie fotovoltaických elektráren proveditelné. Variantní řešení nejsou relevantním územně plánovacím nástrojem pro vymezování lokalit pro OZE.
8433.	Natur Energo	MMR-45507-2026-81	99cc	AOV18	Připomínky k návrhu Změny č. 2 ÚRP, k Vyhodnocení vlivů návrhu Změny č. 2 ÚRP na udržitelný rozvoj území a návrhu územního opatření pro akcelerační oblast AOV18 Norberčany Přílohy:	**Neakceptováno.**

Poř. č.	Připomínkové místo	Číslo jednací	Článek	AO	Připomínka	Vyhodnocení
					– plná moc právního zástupce I Úvod [1] Podatel je provozovatelem stávající větrné elektrárny umístěné na pozemku parc. č. 886/8, k. ú. Stará Libavá, obec Norberčany, která se nachází uvnitř navrhované akcelerační oblasti AOV18 2 / 16 Norberčany („VTE“). Podatel připravuje prodloužení životnosti této stávající VTE a do budoucna zvažuje její modernizaci formou repoweringu, tj. nahrazení současné VTE větrnou elektrárnou s vyšším instalovaným výkonem a modernějšími technickými parametry. [2] Podatel je proto osobou, jejíž práva jsou návrhem Změny č. 2 Územního rozvojového plánu („návrh Změny č. 2 ÚRP“) a navazujícího územního opatření pro AOV18 Norberčany dotčena. Podatel uplatňuje připomínky: a. k návrhu Změny č. 2 ÚRP, kterou se vymezuje akcelerační oblast AOV18 Norberčany, b. k Vyhodnocení vlivů návrhu Změny č. 2 ÚRP na udržitelný rozvoj území (SEA), c. k návrhu opatření obecné povahy - územnímu opatření pro akcelerační oblast AOV18 Norberčany („ÚO“). [3] Připomínky směřují především proti neproporcionálním podmínkám ÚO, které brání efektivnímu využití akcelerační oblasti pro účel, pro který je vymezována, tedy pro urychlení využití obnovitelného zdroje energie ve smyslu § 2 písm. c) zákona č. 249/2025 Sb., o urychlení využívání obnovitelných zdrojů energie („ZOZE“). [4] Podatel uplatňuje především následující připomínky: a. K čl. 3.1 písm. a) ÚO: limit celkové výšky VTE 185 m je v rozporu s účelem ZOZE a unijní legislativou (zejm. Směrnicí Evropského parlamentu a Rady (EU) 2023/2413 ze dne 18. 10. 2023, tzv. „RED III“) a metodikami k hodnocení krajinného rázu; b. v odůvodnění ÚO a v SEA chybí variantní posouzení výšky VTE; c. K čl. 3.1 písm. r) ÚO: podmínka umístění VTE v minimální vzdálenosti 120 m od osy elektrického vedení je nepřiměřená a neodpovídá aktuálnímu znění energetického zákona; d. K čl. 3.2 písm. a) ÚO: podmínka povinného vypínání VTE ve dnech orby, sklizně a po pět následujících kalendářních dnů je disproporcionální, jelikož nepřiměřeným způsobem omezuje provoz VTE; e. K čl. 3.2 písm. c) a d) ÚO: podmínky povinného monitoringu ptáků a netopýrů s navazujícími provozními opatřeními lze označit za nadbytečné, jelikož dublují ochranu zajištěnou již jinými nástroji; f. předpoklad maximálního instalovaného výkonu jedné VTE ve výši 5,0 MW použitý v odůvodnění ÚO je zastaralý a podhodnocuje potenciál AOV18; g. stanovený minimální rozestup mezi jednotlivými věžemi o hodnotě 750 m je nepřiměřený; 3 / 16 které Podatel v podrobnostech rozebírá a zdůvodňuje v následujících bodech tohoto podání, přičemž žádá, aby byly vypořádány ve vztahu k AOV18 a dále v kontextu celého návrhu Změny č. 2 ÚRP. II Připomínky k podmínkám a zmírňujícím opatřením pro povolení, provedení a provozu záměrů OZE II.1 K čl. 3.1 písm. a) ÚO: Limit maximální výšky VTE je v rozporu s účelem ZOZE, unijní legislativou (zejm. RED III) a metodikami k hodnocení krajinného rázu [5] Podmínka v čl. 3.1 písm. a) Opatření obecné povahy pro akcelerační oblast AOV18 Norberčany stanoví: „Výška větrných elektráren (dále též „VTE“) v akcelerační oblasti nepřesáhne 185,0 m, měřeno od úrovně styku stožáru (tubusu) větrné elektrárny se základem po horní úvrať listů rotoru.“ Citovaná podmínka neodpovídá účelu národní ani unijní legislativy a je v rozporu s legislativou vytyčenými cíli v oblasti podpory rozvoje energie obnovitelných zdrojů energie („OZE“). [6] Výchozím unijním legislativním dokumentem v oblasti akceleračních oblastí je RED III. Jedním z cílů této směrnice je dle jejího čl. 3 odst. 1 dosažení podílu nejméně 42,5 % energie z OZE na hrubé konečné spotřebě energie Unie do roku 2030 (zvýšení podílu by mělo ideálně činit 45 % energie z obnovitelných zdrojů na hrubé konečné spotřebě energie Unie v roce 2030). [7] Recitály RED III, zejména bod (4), (5) a (9) označují tento cíl za reakci na klimatickou krizi, ruskou invazi na Ukrajinu a dopady pandemie COVID-19 a potřebu energetické nezávislosti EU. Důvodová zpráva k ZOZE v obecné části (bod B a C) tento cíl zdůrazňuje a akcentuje potřebu urychlení využívání energie z OZE, především skrze vymezení akceleračních oblastí.	Akcelerační oblasti byly vymezeny na celostátní úrovni v Z2 ÚRP na základě Zadání Z2 ÚRP schváleného Vládou ČR. Vymezení akceleračních oblastí proběhlo na základě biologického posouzení konkrétních území podle § 11 odst. 3 resp. 4 ZOZE, jehož výsledky spolu s výsledky vyhodnocení vlivů na životní prostředí (SEA, Příloha č. 5 k odůvodnění Z2 ÚRP) byly zapracovány do návrhu Změny č. 2 ÚRP. Oblasti, u nichž autorizované osoby identifikovaly významné negativní nebo kumulativní vlivy, byly ze Z2 ÚRP vyloučeny (odůvodnění Z2 ÚRP, odst. 32). Zpracování VVURÚ odpovídá obsahem i strukturou požadavkům přílohy č. 4 stavebního zákona, včetně vyhodnocení vlivů na lokality soustavy Natura 2000 a posouzení kumulativních a synergických vlivů. Jde o hodnocení na úrovni koncepce, nikoli na úrovni konkrétních záměrů a tomu odpovídá i míra podrobnosti použitých podkladů. Jedním z podkladů pro zpracování Z2 ÚRP byl dokument Akcelerační oblasti, předvýběr ploch k výstavbě VTE, Screening území ČR z hlediska ochrany krajinného rázu (Roman Bukáček, Simona Vondráčková, 2025). Při vymezování akceleračních oblastí byl krajinný ráz dále prověřován, a to s ohledem na hodnoty území. Vlivy na krajinný ráz pak byly dále vyhodnoceny v rámci VVURÚ, a to jak z hlediska navrhovaného souboru akceleračních oblastí jako celku, tak pro jednotlivá území v kartách akceleračních oblastí, které obsahují i mapy viditelnosti (Příloha SEA). Podmínky v územních opatřeních pak dále omezují barevné řešení doprovodných staveb a rozsah trvalých terénních úprav. Stanoveného limitu výšky tak odpovídá obsahu a cílům posouzení vlivů na životní prostředí. Limit maximální výšky větrné elektrárny byl stanoven s ohledem na ochranu krajinného rázu a biodiverzity. Podmínka ochranného pásma elektrického vedení vychází z požadavků energetického zákona a bezpečnosti provozu vedení. Samotný způsob vymezení akceleračních oblastí na základě podkladů (biologická posouzení, mapy citlivosti ptáků vůči výstavbě VTE zpracované ČSO, území významná pro netopýry dle podkladů ČESON, biotopy zvláště chráněných druhů velkých savců a další) a nařízení vlády č. 507/2025 Sb. minimalizuje vliv na složky životního prostředí. Pro všechny akcelerační oblasti jsou současně pořizována územní opatření, která obsahují opatření stanovená na základě biologických posouzení. Tato opatření dále zmírňují negativní vlivy, které nebylo možné vyloučit vymezením akcelerační oblasti. Podmínky v územních opatřeních zahrnují ochranu prvků lokálního ÚSES a všech biokoridorů, ochranu biotopů, ZPF a PUPFL, dále povinnost biologického dozoru, monitoring mortality ptáků a netopýrů, detekční systémy a další podmínky specifické vzhledem ke konkrétní akcelerační oblasti.

Poř. č.	Připomínkové místo	Číslo jednací	Článek	AO	Připomínka	Vyhodnocení
					[8] Na národní úrovni lze zmínit Vnitrostátní plán ČR v oblasti energetiky a klimatu schválený usnesením vlády č. 690 ze dne 18. 12. 2024 („NKEP"). Ten předpokládá integraci 1,5 GW instalovaného výkonu energie z větrných elektráren do sítě do roku 2030. Současně zdůrazňuje, že se jedná o závazek minimální a cílem je dosáhnout vyššího podílu (srov. str. 4 NKEP). [9] Obsahový rámec podmínek a zmírňujících opatření v územním opatření vymezuje § 11 odst. 2 ZOZE. Podle tohoto ustanovení musí být podmínky navrženy „za účelem vyloučení nepříznivých dopadů záměrů pro využití obnovitelného zdroje energie v akcelerační oblasti na životní prostředí a veřejné zdraví nebo, pokud není možné tyto dopady vyloučit, podmínky a zmírňující opatření navržené za účelem jejich zmírnění (…)". Druhá věta téhož odstavce stanoví, že návrh podmínek „vychází z limitů využití území v akcelerační oblasti, druhu obnovitelného zdroje 4 / 16 energie, pro který je tato oblast vymezována, a předpokládaných dopadů záměrů pro využití obnovitelného zdroje energie na životní prostředí a veřejné zdraví". [10] Podmínka, která jde nad rámec ochrany před nepříznivými dopady ve smyslu věty první (zejména podmínka, která vylučuje nebo zcela zásadním způsobem omezuje realizaci výroben pro výrobu energie z předmětného zdroje, pro nějž je oblast vymezena), překračuje obsahový rámec § 11 odst. 2 ZOZE a odporuje smyslu vymezení akcelerační oblasti v daném území. [11] Nadto lze namítnout, že podmínky, které neodráží předpokládané dopady konkrétního druhu zdroje na konkrétní území, nesplňují požadavek věty druhé téhož ustanovení a mohou představovat vadu v odůvodnění územního opatření. [12] Z analýzy celkem 80 akceleračních oblastí pro VTE zpracované Českou společností pro větrnou energii („ČSVE“) vyplynulo, že „ve třech pětinách z nich nebude možné instalovat ani současné standardní typy větrných elektráren. Nejčastější limity (185 a 200 metrů) odpovídají starším generacím turbín. Pouze 32 zón (40 %) umožňuje instalaci elektráren s výškou do 250 metrů, což odpovídá dnešní nejběžnější technologické úrovni. Nejmodernější větrné elektrárny, které se již projektují, jsou ale vyšší než 250 metrů.“1 Limit 185 m tedy fakticky vylučuje použití nejlepších dostupných technologií VTE. [13] Dochází tak k situaci, v níž je akcelerační oblast formálně vymezena, ale v důsledku stanovených podmínek má být fakticky znemožněno realizovat v ní záměry, pro něž byla vymezena. Takový výsledek lze označit za zcela kontraproduktivní. Oblast s deklarovaným účelem urychlení využití OZE současně toto využití ztěžuje, ba i znemožňuje. Vnitřní rozpornost právního aktu, jehož části si vzájemně odporují představuje vadu takového aktu. [14] Členské státy jsou povinny aplikovat eurokonformní výklad, který je zakotven v čl. 4 odst. 3 Smlouvy o Evropské unii a je dlouhodobě zdůrazňován též v judikatuře Soudního dvora EU (srov. rozsudky SDEU ze dne 10. 4. 1984, C-14/83 von Colson, rozsudek SDEU ze dne 13. 11. 1990, C-106/89 Marleasing, rozsudek SDEU ze dne 5. 10. 2004, spojené věci C-397/01 až C-403/01 Pfeiffer). Povinnost aplikovat princip eurokonformního výkladu dopadá na všechny orgány veřejné moci, tedy i na orgány územního plánování při pořizování změny Územního rozvojového plánu a územních opatření k akceleračním oblastem. [15] Podmínky, které znemožňují realizaci moderních VTE v akceleračních oblastech, lze označit za rozporné s popsaným principem. V důsledku toho dochází k vyprázdnění unijních požadavků a cílů stanovených RED III. Požadavek na instalaci zastaralých VTE snižuje efektivitu výroby elektřiny z obnovitelných zdrojů. Pro dosažení stejného množství vyrobené elektřiny skrze nižší a méně efektivní VTE je nutné jich v území instalovat významně větší množství. [16] Článek 15c odst. 1 písm. b) RED III ukládá členským státům stanovit v akceleračních oblastech přiměřená pravidla včetně účinných zmírňujících opatření. Požadavek přiměřenosti vyžaduje, aby bylo opatření vhodné k dosažení sledovaného cíle a nezatěžovalo nepřiměřeným způsobem jiné chráněné zájmy. Pevný výškový limit, který znemožňuje samotnou realizaci účelu 1 Stát tak dlouho projektoval akcelerační oblasti, až se ukázalo, že jsou zastaralé [online]. https://www.csve.cz/stat-tak-dlouho-projektoval-akceleracni-oblasti-az-se-ukazalo-ze-jsou-zastarale/ 5 / 16 akcelerační oblasti, tento požadavek nesplňuje. Jedná se o opatření, které není vhodné, ani nezbytné, jelikož ochrany chráněných zájmů lze dosáhnout i mírnějšími opatřeními, jak podatel blíže rozvádí v dalších bodech tohoto podání.	Variantní řešení nejsou relevantním územně plánovacím nástrojem pro vymezování lokalit pro OZE. Návrh Změny č. 2 ÚRP byl připraven v souladu s platnou legislativou ČR a EU, včetně správního řádu, stavebního zákona, zákona č. 249/2025 Sb. (ZOZE) zákona č. 114/1992 Sb. (ZOPK), směrnice RED III, směrnice o ochraně volně žijících ptáků a směrnice o stanovištích. Vymezení akceleračních oblastí a podmínky v územních opatřeních jsou stanoveny na základě zákona a v jeho mezích. Dopad na veřejné zájmy byl posouzen VVURÚ.

Poř. č.	Připomínkové místo	Číslo jednací	Článek	AO	Připomínka	Vyhodnocení
					[17] V červnu roku 2024 vydalo Generální ředitelství pro energetiku Evropské komise (DG ENER) studii s názvem „Study on the designation of Renewables Acceleration Areas (RAAs) for onshore and offshore wind and solar photovoltaic energy“2 („Studie“). Studie je doplňkovým podkladem k příručce „Guidance on designating renewables acceleration areas (SWD)“ ze dne 13. května 2024 vydané Evropskou komisí. Jedná se o praktický návod Komise k tomu, jak mají členské státy vymezovat akcelerační oblasti a jaké podmínky v nich uplatňovat. Studie sama není právně závazná, je však relevantním neopominutelným podkladem pro posouzení souladu transpozice RED III do národních právních řádů. [18] Studie nedoporučuje žádný pevný maximální výškový limit větrných elektráren jako mitigační opatření. V tabulkách 4-1, 5-1 a 5-2, které představují strukturovaný přehled mitigačních opatření doporučovaných pro onshore i offshore VTE, se pevný výškový limit nevyskytuje. Studie naopak v bodu 5.3.1.1 výslovně doporučuje zvýšení výšky VTE jako mitigační opatření ve vztahu ke kolizi větrných turbín s ptactvem. Uvedené doporučení je podpořeno výsledky belgického environmentálního posouzení z roku 2022, podle něhož zvýšení výšky náboje o 10 metrů přineslo průměrné snížení kolizního rizika mořských ptáků o 37 %. Tento závěr je sice formulován pro offshore VTE, ale princip, že vyšší poloha rotoru znamená nižší kolizní riziko pro většinu druhů ptáků operujících v nízké výšce, je obecně platný i pro onshore VTE. [19] Podatel si dále dovoluje poukázat na to, že podmínka v čl. 3.1 písm. a) ÚO počítá výšku VTE „od úrovně styku stožáru (tubusu) větrné elektrárny se základem po horní úvrať listů rotoru.“ Tento způsob měření neodpovídá metodickým hodnocením krajinného rázu, které standardně pracují s výškou stožáru, případně s výškou odpovídající maximálně dvěma třetinám délky lopatky rotoru. [20] Podatel proto navrhuje, aby byla podmínka výšky VTE v čl. 3.1 písm. a) ÚO: a. primárně zrušena bez náhrady a otázka výšky VTE byla ponechána individuálnímu posouzení v rámci povolovacího procesu; b. eventuálně přepracována tak, že výškový limit bude stanoven nejméně na 250 m (po horní úvrať listů rotoru) a doplněn požadavkem na minimální výšku spodní úvratě rotoru nad terénem (např. 50 m), který lépe reflektuje požadavky na ochranu chráněných druhů živočichů a ptáků (na rozdíl od aktuálního nastavení, které zohledňuje pouze otázku krajinného rázu). 2 Evropská komise: Generální ředitelství pro energetiku a Trinomics, Study on the designation of renewables acceleration areas (RAAs) for onshore and offshore wind and solar photovoltaic energy – Final report, Úřad pro publikace Evropské unie, 2024, https://data.europa.eu/doi/10.2833/716552 6 / 16 II.2 Absence variantního posouzení výšky VTE a s tím spojených dopadů na chráněné zájmy [21] Článek 3.1 písm. a) ÚO stanovuje maximální výšku VTE v této akcelerační oblasti na 185 metrů („měřeno od úrovně styku stožáru (tubusu) větrné elektrárny se základem po horní úvrať listů rotoru.“). [22] Odůvodnění ÚO odůvodňuje takto stanovený výškový limit VTE s odkazem na následující argumenty: a. minimalizace vizuálních dopadů na krajinný ráz; b. zajištění bezpečnosti letového provozu; c. dostupnost vícero typů VTE, které zajistí, že výška VTE od terénu po horní úvrať listů rotorů VTE bude činit okolo 185 m. [23] Ust. § 8 ZOZE vyžaduje, aby vyhodnocení vlivů obsahovalo „podrobnosti potřebné ke stanovení podmínek a zmírňujících opatření pro povolení, provedení nebo užívání záměrů pro využití obnovitelného zdroje energie v územním opatření.“ [24] Vyhodnocení vlivů návrhu Změny č. 2 Územního rozvojového plánu na udržitelný rozvoj území Část 1: Vyhodnocení vlivů na životní prostředí na str. 110 uvádí, že „pro větrné elektrárny byly zpracovány viditelnosti vrcholu stožáru VTE o výškách stožáru 120, 170 a 200 m. Tyto výšky byly stanoveny na základě konzultací se zástupci MŽP pro relevantní výšky VTE dostupné na trhu.“ [25] Hodnocená karta pro AOV18 obsahuje následující výkres: 7 / 16 Analýza nárůstu viditelnosti – hodnocena viditelnost vrcholu stožáru VTE o výškách stožáru 120, 170 a 200 m. [26] Není však obsaženo žádné odůvodnění rozhodovacího procesu pro zvolený výškový limit v čl. 3.1 písm. a) ÚO, ve vazbě na výšku stožáru. Není tedy obsaženo žádné odůvodnění, na základě čeho byla stanovena omezující celková výška VTE. [27] Vyhodnocení vlivů návrhu Změny č. 2 Územního rozvojového plánu na udržitelný rozvoj území	

Poř. č.	Připomínkové místo	Číslo jednací	Článek	AO	Připomínka	Vyhodnocení
					Část 1: Vyhodnocení vlivů na životní prostředí nadto posuzuje výšku VTE především z hlediska vlivu na krajinný ráz. Naopak neřeší výšku VTE jako faktor klíčový pro otázku ochrany ptáků. Studie3 přitom jasně ukazuje, že zvýšení výšky VTE vede ke snížení rizika kolize s ptáky. Cituje v této souvislosti závěry z belgických offshore VTE (analogicky lze tyto závěry aplikovat i na onshore VTE): „V roce 2022 bylo provedeno posouzení vlivů na životní prostředí pro pobřežní větrnou farmu, která má být postavena v belgické části Severního moře. Riziko kolizí mořských ptáků bylo posouzeno s ohledem na nahrazení turbín většími a zvýšení výšky náboje. Výsledky ukázaly průměrné snížení rizika kolize u 15 MW turbín o 40 % díky větší 3 Evropská komise: Generální ředitelství pro energetiku a Trinomics, Study on the designation of renewables acceleration areas (RAAs) for onshore and offshore wind and solar photovoltaic energy – Final report, Úřad pro publikace Evropské unie, 2024, https://data.europa.eu/doi/10.2833/716552 8 / 16 vzdálenosti mezi spodním koncem rotoru a hladinou moře a také díky menšímu počtu turbín na m2. Navíc se předpokládá, že zvýšením výšky náboje turbín o dalších 10 m se kolize mořských ptáků sníží v průměru o dalších 37 %.“ [28] Studie zmiňuje na str. 86 jako důležitý faktor pro snížení rizika kolizí VTE s ptáky též menší počet VTE na m2, čehož lze docílit právě tím, když územní opatření umožňují realizaci vyšších (výkonnější a modernějších) VTE. Při použití těchto moderních VTE postačuje mnohem nižší počet jednotlivých VTE ve srovnání s menšími a zastaralými modely, kterých je nutné pro dosažení stejného výkonu instalovat mnohem více. II.3 K čl. 3.1 písm. r) ÚO: podmínka umístění VTE v minimální vzdálenosti 120 m od osy elektrického vedení je nepřiměřená a neodpovídá aktuálnímu znění energetického zákona [29] Čl. 3.1 písm. r) Ustanoví, že „Akcelerační oblastí prochází v její severní části západovýchodním směrem vedení zvláště vysokého (400 kV) V458, a další vedení velmi vysokého napětí. Záměry OZE budou umísťovány mimo ochranné pásmo vedení elektrické energie v minimální vzdálenosti 120 m od osy elektrického vedení.“ [30] Ochranná pásma zařízení elektrizační soustavy jsou upravena v § 46 zákona č. 458/2000 Sb., energetický zákon („energetický zákon“), Ust. § 46 odst. 14 energetického zákona stanoví, že „Vzdálenost mezi nejbližším vodičem nadzemního vedení o napětí vyšším než 52 kV a koncem listu rotoru větrné elektrárny v nejbližší vzdálenosti od vedení musí být v případě, že a) na vedení není realizováno opatření proti kmitání vodičů, nejméně 150 m od krajního vodiče vedení na stranu směrem k větrné elektrárně, b) na vedení je realizováno opatření proti kmitání vodičů, nejméně 50 m od krajního vodiče vedení na stranu směrem k větrné elektrárně.“ [31] Energetický zákon v § 46 odst. 16 dále zakotvuje mechanismus, který umožňuje snížit požadovanou vzdálenost ze 150 m na 50 m od krajního vodiče, a to na základě instalace opatření proti kmitání na nadzemním vedení. [32] Z citovaných ustanovení vyplývá, že zákonná úprava zná a pracuje se způsoby bezpečného umisťování VTE v blízkosti elektrického vedení. [33] Podmínka v čl. 3.1 písm. r) ÚO se od tohoto zákonného rámce odchyluje, aniž by pro tuto odchylku předkládala odpovídající zdůvodnění. Odůvodnění ÚO na str. 5 uvádí, že „podmínka v odst. 3.1 písm. r) je stanovena za účelem ochrany technické infrastruktury a minimalizace množiny v úvahu přicházejících dopadů, které může mít realizace záměrů OZE 9 / 16 včetně jejich napojení na distribuční síť elektrické energie.“ Z odůvodnění nikterak neplyne, jaké dopady a zda vůbec pořizovatel v procesu zpracování návrhu ÚO posuzoval. [34] Podle § 11 odst. 2 ZOZE musí podmínky v územním opatření vycházet mj. z předpokládaných dopadů záměrů OZE na životní prostředí a veřejné zdraví. Ochranu před riziky vyplývajícími z blízkosti VTE od elektrického vedení zajišťuje § 46 odst. 14 EZ. ÚO neobsahuje žádné odůvodnění, proč nepostačují pravidla pro umisťování VTE v blízkosti elektrického vedení předvídaná energetickým zákonem a proč je nezbytné stanovit přísnější limitace, ani to, jaký konkrétní dopad na životní prostředí nebo veřejné zdraví podmínka r) adresuje nad rámec toho, co je pokryto úpravou v energetickém zákoně. [35] Energetický zákon dále měří vzdálenost od krajního vodiče vedení, zatímco ÚO měří vzdálenost od osy vedení. [36] Podatel proto navrhuje zrušení podmínky v čl. 3.1 písm. r) ÚO bez náhrady. II.4 K čl. 3.2 písm. a) ÚO: Podmínka povinného vypínání VTE ve dnech orby a sklizně nepřiměřeným	

Poř. č.	Připomínkové místo	Číslo jednací	Článek	AO	Připomínka	Vyhodnocení
					způsobem omezuje provoz VTE [37] Podmínka v čl. 3.2 písm. a) ÚO stanoví: „Provozovatel větrné elektrárny zajistí vypnutí větrné elektrárny ve dnech orby a sklizně a po pět následujících kalendářních dnů po těchto událostech na pozemcích do vzdálenosti 1000 m od stožáru větrné elektrárny.“ [38] V okolí AOV18 se nachází pozemky evidované jako orná půda, přičemž tyto jsou ve vzdálenosti menší než 1000 m od VTE podatele. Výstřižek z mapy.cz 10 / 16 [39] Povinnost vypínat VTE po dobu orby a sklizně znamená povinnou odstávku v rozsahu mnoha týdnů až spíše měsíců ročně, jejíž přesný rozsah se může každý rok měnit. tato podmínka problematická z důvodu nepředvídatelnosti časových oken proveditelnosti agrotechnických operací (agrotechnických oken pro orbu a sklizeň). Termíny sklizně a základního zpracování půdy totiž nejsou v zemědělské praxi pevně kalendářně určitelné, ale operativně se přizpůsobují aktuálním meteorologickým a půdním podmínkám, zejména srážkám, vlhkosti půdy, únosnosti půdy a sjízdnosti půdních profilů a stupni dozrání porostů. Zemědělské práce jsou často realizovány v krátkých agrotechnických oknech, jejichž načasování nelze s dostatečným předstihem přesně předvídat. Vázání povinností na nepřesně určené termíny sklizně či orby proto může být v praxi obtížně realizovatelné, nevykonatelné a především nekontrolovatelné a nevymahatelné. Taková podmínka způsobuje vysokou nejistotu v podnikatelských plánech podatele a představuje neproporcionální zásah do jeho práv. [40] V odůvodnění ÚO není dále přesně vymezeno, co se rozumí „dnem orby a sklizně", kdo a jak je oznamuje provozovateli VTE, jakým způsobem se provozovatel dozví o termínu polních prací na desítkách pozemků v okruhu 1000 m, ani jak má provozovatel konkrétně postupovat při kolizi termínů orby a sklizně. [41] Předmětná podmínka není podložena žádným odborným posouzením, ze kterého by plynulo, proč právě pětidenní časový horizont po orbě nebo sklizni je z hlediska ochrany ptáků nezbytný a proč nepostačuje mírnější opatření. [42] Výše citovaná Studie4 uvádí možnost dočasného přerušení provozu VTE jakožto jeden z preventivních nástrojů kolize s ptáky jako spíše výjimečný nástroj, a to v případě, že se VTE nachází „v bezprostřední blízkosti nebo v blízkosti významných stanovišť ptáků a netopýrů.“ Studie dále doplňuje, že tento nástroj je z hlediska své efektivity vhodný „u druhů s lépe předvídatelnou aktivitou a migračními vzorci.“ Studie uvádí jako vhodný příklad systém DTBird® z Německa nebo bezplatný software „ProBat“. Díky těmto systémům lze dosáhnout kompromisního řešení mezi zájmem na efektivitě výroby z VTE a zájmem na ochraně chráněných druhů ptáků a netopýrů. [43] Odůvodnění ÚO uvádí, že „podmínka v odst. 3.2 písm. a) je stanovena za účelem obecné ochrany ptáků a za účelem ochrany níže uvedených zvláště chráněných druhů ptáků, resp. za účelem snížení jejich mortality v období, kdy by mohli být přilákáni k VTE polními pracemi. Provedené posouzení podle § 11 odst. 4 ZOZE indikuje v okolní krajině výskyt také některých ohrožených a citlivých druhů ptáků: čáp bílý (Ciconia ciconia), moták lužní (Circus pygargus) nebo káně lesní (Buteo buteo). Akcelerační oblast se nachází v zemědělsky obhospodařované kulturní krajině. Orba a sklizeň často přitahují ptáky, zejména dravce nebo čápy, kteří na poli hledají potravu. Pokud se tyto aktivity odehrávají v blízkosti VTE, může dojít ke zvýšené koncentraci ptáků v rizikové zóně.“ 4 Evropská komise: Generální ředitelství pro energetiku a Trinomics, Study on the designation of renewables acceleration areas (RAAs) for onshore and offshore wind and solar photovoltaic energy – Final report, Úřad pro publikace Evropské unie, 2024, https://data.europa.eu/doi/10.2833/716552 11 / 16 [44] Citované odůvodnění pro takto významné omezení provozu VTE lze hodnotit jako zcela nedostatečné. Jedná se o plošný zákaz provozu VTE, který byl stanoven pouze na základě potenciálního ohrožení ptáků v rizikové zóně. Zmiňované káně lesní (Buteo buteo) nadto ani není ohroženým druhem a v rámci evidence Mezinárodního svazu ochrany přírody (IUCN) má statut LC (Least Concern, v překladu „není ohrožen“). Populační trend tohoto druhu naopak stoupá.5 [45] Podatel má dále za to, že v procesu pořizování návrhu ÚO nebyl dostatečně zohledněn (převažující) veřejný zájem na rozvoji OZE, který vyplývá z unijní i národní legislativy a je opakovaně zdůrazňován	

Poř. č.	Připomínkové místo	Číslo jednací	Článek	AO	Připomínka	Vyhodnocení
					též v judikatuře správních soudů. [46] Evropská legislativa zavedla konstrukt převažujícího veřejného zájmu pro projekty OZE ve vztahu k určitým chráněným zájmům, a to prostřednictvím Nařízení Rady (EU) 2022/2577. Konstrukt převažujícího veřejného zájmu byl následně po uplynutí platnosti Nařízení Rady (EU) 2022/2577 převzat do RED III. [47] V rámci transpozice RED III byla s účinností od 1. 7. 2024 do českého právního řádu zakotvena právní domněnka převažujícího veřejného zájmu na OZE, a to v rámci ust. § 82a ZoPK. Ten obsahuje „Zvláštní ustanovení o povolování zařízení na výrobu energie z obnovitelných zdrojů“, které uvádí: (1) Má se za to, že plánování, výstavba, modernizace a provoz zařízení pro výrobu energie z obnovitelných zdrojů, jejich připojení k soustavě a související soustava samotná a skladovací zařízení jsou v převažujícím veřejném zájmu a že slouží veřejnému zdraví a bezpečnosti, a to při poměřování veřejných zájmů pro účely posouzení a) potřebnosti záměru v zájmu veřejného zdraví nebo veřejné bezpečnosti podle § 5b odst. 1, b) existence naléhavých důvodů převažujícího veřejného zájmu podle § 45i odst. 4 a existence důvodů týkajících se veřejného zdraví nebo veřejné bezpečnosti podle § 45i odst. 5, c) převahy jiného veřejného zájmu nad zájmem ochrany přírody podle § 56 odst. 1 a existence zájmu veřejného zdraví nebo veřejné bezpečnosti nebo jiných naléhavých důvodů převažujícího veřejného zájmu podle § 56 odst. 2 písm. c). [48] Do českého právního řádu byl (obecný) veřejný zájem na rozvoji OZE zakotven novelou energetického a stavebního zákona (označované jako novela „Lex OZE I“). V důsledku této novely bylo konstatováno, že výrobny elektřiny z obnovitelných zdrojů energie o celkovém instalovaném elektrickém výkonu 1 MW a více jsou zřizovány a provozovány ve veřejném zájmu.6 Tyto stavby bylo díky tomu možné považovat za veřejnou technickou infrastrukturu.7 [49] Zákonem č. 223/2025 Sb. (tzv. Lex Plyn) následně došlo ke snížení původní hranice 1 MW na 100 kW. Nově tak platí, že „ (…) výroba elektřiny ve výrobně elektřiny z obnovitelných zdrojů 5 Eurasian Buzzard, Buteo buteo [online]. https://datazone.birdlife.org/species/factsheet/eurasian-buzzard- buteo-buteo 6 2 odst. 2 písm. a) bod 18 energetického zákona 7 § 2 odst. 1 písm. m) bod 2 SZ, § 10 odst. 1 písm. b) nového stavebního zákona 12 / 16 energie o celkovém instalovaném elektrickém výkonu 100 kW a více, ukládání elektřiny v zařízení pro ukládání elektřiny o celkovém instalovaném elektrickém výkonu 100 kW a více, (…) se uskutečňují ve veřejném zájmu; (…) Stavby sloužící pro činnosti podle věty první a stavby s nimi související jsou zřizovány a provozovány ve veřejném zájmu.“ [50] Tyto skutečnosti konstatuje i samotné odůvodnění Změny č. 2 Územního rozvojového plánu, (srov. str. 67 odůvodnění Změny č. 2 ÚRP). V samotném odůvodnění ÚO však dostatečně zohledněny nejsou. [51] Podatel proto navrhuje, aby byla podmínka v čl. 3.2 písm. a) ÚO zrušena bez náhrady, a to s ohledem na kumulaci ochranných opatření, neboť ochrana ptáků je dostatečně zajištěna opatřeními v čl. 3.2 písm. b) a c) ÚO. II.5 K čl. 3.2 písm. c) a d) ÚO: Povinný monitoring ptáků a netopýrů nadbytečně kumuluje ochranu zajištěnou jinými nástroji [52] Článek 3.2 písm. c) a d) ÚO ukládá provozovateli VTE povinnost zajistit: a. „monitoring mortality ptáků po dobu minimálně tří let od uvedení větrné elektrárny do provozu.“ b. „akustický monitoring letové aktivity netopýrů po dobu dvou let od uvedení větrné elektrárny do provozu.“ [53] Takové podmínky představují obdobně jako podmínka v čl. 3.2 písm. a) ÚO významné (a nepředvídatelné) negativní dopady jak pro stávající provozovatele VTE, tak i pro potenciální investory do VTE. Takto nejasně stanovené podmínky odporují smyslu a účelu vymezení akceleračních oblastí. Podatel v této souvislosti odkazuje na bod (35) recitálů RED III, který akcentuje, že „určení oblastí pro zrychlené zavádění obnovitelných zdrojů energie by mělo umožnit, aby zařízení na výrobu energie z obnovitelných zdrojů a skladování energie na stejném místě, jakož i jejich připojení k soustavě, mohla těžit z předvídatelnosti a zjednodušených administrativních povolovacích postupů.“ [54] Odůvodnění ÚO neuvádí, na základě čeho (na základě jakého odborného posouzení) byla stanovena podmínka minimálně dvou a tříletého monitoringu a proč případně nepostačuje doba kratší. Délka monitoringu přitom představuje dobu, po kterou je podatel zatížen nejistotou ohledně uložení dalších neurčitých omezení provozování VTE a povinnost nést náklady s tím spojenými.	

Poř. č.	Připomínkové místo	Číslo jednací	Článek	AO	Připomínka	Vyhodnocení
					[55] Podatel nadto považuje požadavek povinného monitoringu ptáků a netopýrů v kontextu dalších stanovených podmínek a zmírňujících opatření za neproporcionální, když ÚO současně ukládá: 13 / 16 a. povinné vypínání VTE ve dnech orby a sklizně a po dobu 5 následujících kalendářních dní po těchto událostech na pozemcích do vzdálenosti 1000 m od stožáru VTE (srov. čl. 3.2 písm. a) ÚO), b. povinné využití odpuzovačů nebo detekčních systémů (čl. 3.2 písm. b) ÚO), c. povinný akustický monitoring letové aktivity netopýrů po dobu 2 let od uvedení VTE do provozu (čl. 3.2 písm. d) ÚO). [56] Ve svém souhrnu představují stanovená opatření zcela nepřiměřenou limitaci pro realizaci a následný provoz VTE. Podmínky v územním opatření dle § 11 odst. 2 ZOZE musí vycházet ze skutečně předpokládaných dopadů záměrů OZE na životní prostředí a veřejné zdraví, nikoliv z potenciálního rizika. Takový postup odporuje zásadě předběžné opatrnosti, kterou dle výkladu Komise EU nelze za žádných okolností využívat k odůvodnění svévolných rozhodnutí.8 [57] Opatření ve svém souhrnu nesplňují test proporcionality mezi veřejným zájmem na ochraně vybraných druhů živočichů a ptáků a veřejným zájmem na zvyšování podílu energie z OZE a provozování VTE. [58] Nelze přitom opomínat, že veřejný zájem na rozvoji OZE nestojí výlučně v opozici zájmu na ochraně ostatních složek životního prostředí. Veřejný zájem na ochraně přírody a krajiny proklamovaný v ust. § 58 odst. 1 zákona č. 114/1992 Sb., o ochraně přírody a krajiny („ZoPK“) je součástí zájmu na ochraně životního prostředí.9 Z ustálené judikatury správních soudů současně vyplývá, že výrobou energie z obnovitelných zdrojů je realizována vyšší míra ochrany životního prostředí a proto i zájem na rozvoji OZE je součástí zájmu na ochraně klimatu, ovzduší a životního prostředí obecně (srov. rozsudek Nejvyššího správního soudu ze dne 13. 1. 2017, č. j. 2 As 207/2016–46; rozsudek Nejvyššího správního soudu ze dne 22. 4. 2024, č. j. 9 As 45/2023–28). [59] Podatel si nadto dovoluje poukázat na to, že čl. 3.2 písm. d) ÚO stanoví že „provozovatel větrné elektrárny je povinen zajistit akustický monitoring letové aktivity netopýrů po dobu dvou let od uvedení větrné elektrárny do provozu. Monitoring musí být prováděn v období aktivity netopýrů podle následujících metodik (i) „Metodika posuzování vlivu výstavby a provozu větrných elektráren na netopýry“ (ČESON, 2012), (ii) metodického doporučení společnosti ČESON (v přípravě).“ [60] Citovaná podmínka odkazuje na metodické doporučení, které v době vydání návrhu na vydání ÚO neexistuje. To zakládá nejistotu podatele, co konkrétně bude muset v rámci této podmínky splnit a jaké náklady budou s tímto postupem splněny. Takový postup hodnotí podatel jako nepřípustný zásah do jeho právní jistoty. 8 Communication from the Commission on the precautionary principle [online]. https://eur- lex.europa.eu/legal-content/CS/TXT/?uri=CELEX:52000DC0001 9 Srov. Hanák, J. K § 58. In: Vomáčka, V. a kol. Zákon o ochraně přírody a krajiny, 1. vydání. Praha: 2018, s. 458–471. 14 / 16 [61] Obdobně jako v bodu II.4 těchto připomínek podatel namítá, že odůvodnění ÚO neuvádí, na základě čeho (na základě jakého odborného posouzení) byla stanovena podmínka minimálně dvou a tříletého monitoringu a proč nepostačuje doba kratší. [62] Podatel proto navrhuje, aby byl monitoring ptáků a netopýrů dle čl. 3.2 písm. c) a d) ÚO vypuštěn. II.6 Předpoklad maximálního instalovaného výkonu jedné VTE ve výši 5 MW je neaktuální a podhodnocuje kapacitu oblasti [63] Odůvodnění ÚO uvádí, že „odhadovaný maximální celkový instalovaný výkon záměrů pro využití obnovitelného zdroje – energie větru umístitelných v této akcelerační oblasti je 224,0 MW.“ Tento odhad byl získán na základě vzorce P_odh = n_věž × k_neef × P_věž, kde n_věž = 64 (počet věží), k_neef = 0,7 (redukční koeficient neefektivity) a P_věž = 5,0 MW jako „odhadovaný maximální instalovaný výkon jedné věže větrné elektrárny, kdy s ohledem na současné dostupné technologie byl stanoven na 5,0 MW." [64] Předpoklad 5,0 MW na věž neodpovídá současným technologiím dostupným na evropském trhu. Standardní turbíny klíčových výrobců VTE (např. Vestas Wind Systems A/S, ENERCON Global GmbH, Nordex SE, Siemens Gamesa) jsou dimenzovány na mnohem vyšší výkon, a to až na výkon 7,2 MW na jednu věž.10 [65] Pro dosažení stejného instalovaného výkonu v akcelerační oblasti je při použití modernějších modelů VTE potřeba nižší počet VTE, což je žádoucí z hlediska dopadů na krajinu i ochranu přírody (navýšení výšky VTE lze v porovnání s navýšením množství VTE hodnotit	

Poř. č.	Připomínkové místo	Číslo jednací	Článek	AO	Připomínka	Vyhodnocení
					jako mírnější zásah do chráněných práv a zájmů v oblasti ochrany přírody a krajiny). [66] Toto dle názoru podatele chybné hodnocení má následující negativní dopady pro rozvoj VTE v AOV18: a. celkový odhadovaný potenciál možného instalovaného výkonu VTE v AOV18 je podhodnocen. Při použití moderních VTE by bylo možné významně navýšit potenciál instalovaného výkonu oblasti nižším počtem věží; b. pořizovatel z tohoto podhodnoceného předpokladu odvozuje minimální rozestup věží 750 m, který odpovídá pětinásobku průměru rotoru turbíny s rotorem 140– 160 m. [67] Předpoklad 5,0 MW na věž byl zohledněn při výpočtu maximální celkové kapacity AOV18, z níž bude vycházet i dotčený orgán při hodnocení individuálních záměrů. Existuje proto reálné riziko, že dotčené orgány budou tento podhodnocený předpoklad vnímat jako závazný strop a budou 10 Srov. https://www.vestas.com/en/energy-solutions/onshore-wind-turbines/enventus-platform/V172-7-2- MW 15 / 16 tak odmítat záměry, které by ve skutečnosti zachovávaly přiměřenou hustotu věží v území při použití výkonnějších turbín. [68] Podatel proto navrhuje, aby: a. odhadovaný maximální instalovaný výkon jedné věže byl v odůvodnění aktualizován minimálně na úroveň 6,0 MW odpovídající současně dostupným moderním technologiím VTE; b. alternativně aby bylo v odůvodnění návrhu ÚO explicitně uvedeno, že údaj o celkovém instalovaném výkonu AOV18 (224 MW) je orientační a nepředstavuje závazný strop využití oblasti pro dotčené orgány v navazujících řízeních. II.7 Stanovený minimální rozestup věží 750 m limituje potenciál využití AOV18 [69] Odůvodnění ÚO pracuje s minimálním rozestupem mezi jednotlivými nově budovanými VTE v rozsahu 750 m, který „odpovídá cca pětinásobku průměru rotoru velké větrné elektrárny (běžný průměr rotoru je cca 140–160 m).“ [70] Podatel namítá, že stanovený minimální rozestup mezi jednotlivými VTE neodpovídá aktuálním technickým standardům pro umisťování VTE. [71] Není zohledněn způsob umisťovaných turbín, přičemž pro umisťování turbín kolmo na směr větru postačují menší rozestupy. [72] Rozestup v rozsahu 750 m je tedy spíše horní hranicí pásma. Vzhledem k tomu, že předpoklad výkonu na věž (5 MW) je podhodnocen (srov. čl. II.6 tohoto podání) a předpoklad rozestupu (750 m) naopak nadhodnocen, dochází podle názoru podatele k opakovanému podhodnocení potenciálu AOV. Výsledný odhad počtu věží (64) i celkového výkonu (224 MW) neodpovídá maximálnímu možnému potenciálu AOV18. [73] Podatel proto navrhuje, aby bylo do textu odůvodnění ÚO doplněno, že minimální rozestup věží 750 m představuje pouze indikativní parametr pro odhad maximální kapacity akcelerační oblasti a není závazný pro povolovací řízení. III Závěr [74] S ohledem na výše uvedené připomínky podatel navrhuje, aby jeho připomínkám bylo vyhověno.	
8434.	Šimek Milan	MMR-45509-2026-81	99czt	AOV66	<u>Věc: Připomínka k návrhům Změny Č.2 Územního rozvojového plánu a územních opatření.</u> Vznáším připomínku k Návrhu změny č.2 územního rozvojového plánu, Vyhodnocení vlivů návrhu změny č.2 územního rozvojového plánu na udržitelný rozvoj území, Návrhů jednotlivých územních opatření k akceleračním oblastem vymezených v návrhu změny č. 2 územního rozvojového plánu ke stanovené akcelerační zóně **AOV 66 Radostín**: ○ **VTE** mají negativní vliv na pohodu bydlení, není provedeno zjištění a hodnocení vlivu hluku, světelných (stroboskopických) efektů ○ **akcelerační zóna** je stanovena na nejlepších pozemcích sloužících k zemědělskému hospodaření – vysoce chráněné půdy (I. a II třída ochrany) ○ **zóna znehodnotí ceny** nemovitostí ○ **zóna s VTE znehodnotí oblast** pro agroturistiku a cykloturistiku	**Akceptováno.** Akcelerační oblast AOV66 Radostín byla vypuštěna.

Poř. č.	Připomínkové místo	Číslo jednací	Článek	AO	Připomínka	Vyhodnocení
					○ **oblast bude nezajímavá** pro rekreaci a odpočinek **Nesouhlasím** s návrhem akcelerační **zóny AOV66 Radostín v katastrálním území Radostína nad Oslavou.**	
8435.	Drdová Alena	MMR-45510-2026-81	99ba 99bb	AOS1 AOS2	PŘIPOMÍNKA VEŘEJNOSTI k návrhu Změny č. 2 Územního rozvojového plánu a k návrhu územního opatření pro akcelerační oblast AOS2 Bezuchov, včetně kumulativních souvislostí s AOS1 Kleštěnec Adresát Ministerstvo pro místní rozvoj ČR Odbor územního plánování Připomínka k návrhu Změny č. 2 Územního rozvojového plánu, k Vyhodnocení vlivů návrhu Změny č. 2 ÚRP na udržitelný rozvoj území, k návrhu územního opatření pro akcelerační oblast AOS2 Bezuchov a ke kumulativním dopadům ve vztahu k AOS1 Kleštěnec Podatel připomínky Úvodní vyjádření připomínky Tímto jako dotčený občan, obyvatel nebo vlastník nemovitosti uplatňuji ve stanovené lhůtě připomínku k návrhu Změny č. 2 Územního rozvojového plánu, k Vyhodnocení vlivů návrhu Změny č. 2 ÚRP na udržitelný rozvoj území a k návrhu územního opatření pro akcelerační oblast AOS2 Bezuchov. S vymezením akcelerační oblasti AOS2 Bezuchov pro umisťování fotovoltaických elektráren zásadně nesouhlasím. Podstatou této připomínky není obecný nesouhlas s obnovitelnými zdroji energie. Sama vlastním FVE od roku 2008. Nesouhlasím však s tím, aby byla jako akcelerační oblast vymezena právě lokalita Bezuchov, v takovém rozsahu a ještě k tomu na zemědělské půdě. Tato energetická zařízení by měla být budována na střechách a průmyslem zdevastovaných a nevyužitých plochách. Nikoliv v otevřené krajině. Nikdo na Ministerstvu pro místní rozvoj ČR si asi neuvědomuje, že toto území Podhostýnska je také klidovým a relaxačním územím pro průmyslová města Přerov, Hranice, Lipník n. B. , Bystřice p. H. Obec Bezuchov se celou dobu snaží udržovat a zvelebovat přírodní ráz krajiny a vytvářet podmínky pro rekreaci lidí . Vybudovala ubytovací zařízení, využívané především rodinami s dětmi , slouží také dětským táborům, cyklistům jako východisko k výjezdům do okolí. V letošním roce se zde uskuteční již 40. ročník horolezeckého srazu a přespolního běhu na Helfštýn, 9. ročník běhu dětí Laďovou alejí, 26. ročník Záhorského cyklorientačního závodu dvojic. Akcelerační oblast AOS2 Bezuchov a k AOS1 Kleštěnec ráz krajiny definitivně změní a zničí. Způsob určování akceleračních zón mi silně připomíná 50. léta zakládání zemědělských družstev. Proto požaduji, aby byla oblast AOS2 Bezuchov z návrhu Změny č. 2 Územního rozvojového plánu vypuštěna.	**Neakceptováno.** Vymezení akceleračních oblastí AOS1 Kleštěnec a AOS2 Bezuchov bylo provedeno na základě biologického posouzení konkrétních navrhovaných území podle § 11 odst. 3 resp. 4 ZOZE, jehož výsledky spolu s výsledky vyhodnocení vlivů na životní prostředí (SEA/VVURÚ, Příloha 5 k Z2 ÚRP) byly zapracovány do návrhu Změny č. 2 ÚRP; oblasti, u nichž autorizované osoby identifikovaly významné negativní nebo kumulativní vlivy, byly ze Z2 ÚRP vyloučeny (odůvodnění Z2 ÚRP, odst. 32). Problematika krajinného rázu byla posuzována v rámci VVURÚ, a to jak z hlediska navrhovaného souboru akceleračních oblastí jako celku, tak pro jednotlivé oblasti v kartách akceleračních oblastí. Změna č. 2 ÚRP zohledňuje ochranu hodnot území jako jednu ze základních zásad územního plánování; akcelerační oblasti jsou vymezovány přednostně v lokalitách s nižší krajinnou a rekreační hodnotou. Kumulativní a synergické vlivy byly posuzovány v rámci SEA/VVURÚ; jejich výsledky byly promítnuty do vymezení akceleračních oblastí a podmínek územních opatření. Při vymezování akceleračních oblastí byly zohledněny požadavky nařízení vlády č. 507/2025 Sb.; konkrétní záměry se dále povolují v souladu se stavebním zákonem za podmínek stanovených v územním opatření. Variantní řešení nejsou relevantním územně plánovacím nástrojem pro vymezování lokalit pro OZE.
8436.	Povodí Vltavy	MMR-45511-2026-81	99cb 99ch 99ci 99cx 99cy 99cza 99czb 99czc 99czd 99cze 99czg 99czh 99czi 99czj 99czk 99czp 99czq 99czv 99czw	AOV16 AOV24 AOV25 AOV44 AOV45 AOV47 AOV48 AOV49 AOV50 AOV51 AOV53 AOV54 AOV55 AOV56 AOV57 AOV62 AOV63 AOV69 AOV70	A. vyjádření oprávněného investora B. vyjádření správce povodí Dne 14.4.2026 obdržel státní podnik Povodí Vltavy veřejnou vyhlášku č.j. MMR-25750/2026-81 o konání veřejného projednání a zveřejnění návrhu č. 2 Územního rozvojového plánu, vyhodnocení vlivů návrhu změny na udržitelný rozvoj území a návrh jednotlivých územních opatření k akceleračním oblastem vymezeným v návrhu změny (dále jen „Návrh změny č. 2 ÚRP“). A. Povodí Vltavy, státní podnik, jako oprávněný investor neuplatňuje k Návrhu změny č. 2 ÚRP žádné připomínky. B. Povodí Vltavy, státní podnik, jako správce povodí na základě § 54 odst. 1 zákona č. 254/2001 Sb., o vodách a o změně některých zákonů (vodní zákon), ve znění pozdějších předpisů, uvádí k předloženému Návrhu změny č. 2 ÚRP následující: 1) K návrhu zadání Změny č. 2 ÚRP Souhlasí bez připomínek. 2) K opatření obecné povahy (OOP) pro jednotlivé akcelerační oblasti □Požaduje vypustit uváděná ID vodních toků, neboť tento identifikátor nesouhlasí s identifikátorem z evidence vodních toků dle Vodohospodářského informačního portálu ISVS-VODA, tzn. OOP musí vycházet z informačního systému veřejné správy. Odůvodnění: uvedení na příkladu AOV16: V bodě r) je uvedeno“ „Údolí podél vodních toků: Březinský potok, bezejmenný levostranný přítok Štěpánovského potoka (ID: 127220003200), ...“. Uvedené ID při zadání do vyhledávání pak nesouhlasí s informací vedenou k vodnímu toku, neboť se objeví vodní tok pod IDVT 10247258.	**Akceptováno částečně.** Akcelerační oblasti AOV45 Bušanovice, AOV47 Bukovec, AOV49 Křeč, AOV63 Únětice, AOV69 Strážné, AOV71 Hořice, AOV72 Mackův kopec, AOV87 Machnatec a AOV97 Oleška byly vypuštěny. Akcelerační oblasti AOV24 Lodhéřov, AOV44 Litochovice, AOV53 Záborná, AOV56 Vrabčiny a AOV62 Střížovice byly zmenšeny. Požadavek na opravu identifikátorů vodních toků v opatřeních obecné povahy dle evidence ISVS-VODA je věcně opodstatněný technický podnět; nejedná se o IDVT, ale o číslo ID toku z databáze DIBAVOD. Požadavek, aby vymezené akcelerační oblasti respektovaly nařízení vlády č. 507/2025 Sb. a nezasahovaly do ochranných pásem vodních zdrojů I. stupně, je v souladu s platnými právními

Poř. č.	Připomínkové místo	Číslo jednací	Článek	AO	Připomínka	Vyhodnocení
			99czx 99czy 99czzc 99czzk 99czzr	AOV71 AOV72 AOV77 AOV87 AOV97	Vodní tok Březinský potok je v evidenci vodních toků veden na jiném místě. Informace o vodních tocích a ostatních vodních liniích lze nalézt na stránkách Vodohospodářského informačního portálu VODA: osy-vodnich-linii-mapa | ISVS Voda 3) Ke grafické části Požaduje, aby vymezené akcelerační oblasti plně respektovaly nařízení vlády č. 507/2025 Sb., o stanovení území, na kterých nelze vymezovat akcelerační oblast, neboť zasahují i do ochranných pásem vodních zdrojů I. stupně. Dále upozorňuje, že některé zákazy uvedené v rozhodnutích o stanovení ochranného pásma vodního zdroje, mohou vylučovat výstavbu OZE. Odůvodnění: uvedení na příkladu AOV48. Informace o ochranných pásmech vodních zdrojů lze nalézt na stránkách Vodohospodářského informačního portálu VODA: hlavni-odvodnovaci-a-zavlahova- zařizeni-mapa | ISVS Voda -3- Požaduje doplnit katastrální území uvedená v bodě 1 jednotlivých OOP do situačního listu. Odůvodnění: grafické listy bez OPP jsou v tomto ohledu velmi nepřehledné. Obecné informace o Návrhu změny č. 2 ÚRP: Návrh změny, Vyhodnocení vlivů návrhu na udržitelný rozvoj území a návrhy jednotlivých územních opatření byly zpracovány na základě usnesení vlády ČR ze dne 22. října 2025 č. 811, kterým byl schválen návrh na pořízení Změny č. 2 ÚRP a zadání Změny č. 2 ÚRP. Zpracovatelem územně plánovací dokumentace a územních opatření je Ústav územního rozvoje, Jakubské nám. 644/3, 602 00 Brno-střed, prostřednictvím hlavního projektanta a dalších autorizovaných osob. Zpracovatelem Vyhodnocení vlivů návrhu Změny č. 2 ÚRP na udržitelný rozvoj území je ASITIS, s.r.o., prostřednictvím autorizovaných osob. V návrzích obecné povahy je pro jednotlivé akcelerační oblasti uvedena podmínka: „Záměry OZE a související infrastruktury budou umisťovány mimo mokřady, prameniště, rašeliniště, vodní plochy a toky (trvalé i občasné) ve vzdálenosti min. 8 metrů od břehové hrany, vyjma nezbytných křížení liniové dopravní a technické infrastruktury s vodním tokem Pozn. Dle nařízení vlády č. 507/2025 Sb., o stanovení území, na kterých nelze vymezovat akcelerační oblasti, nelze akcelerační oblasti vymezit v ochranných pásmech I. stupně a v aktivních zónách záplavového území. Na území ve správě státního podniku Povodí Vltavy se nachází tyto akcelerační oblasti: AOV16 Trhový Štěpánov AOV 24 Lodhéřov (OPVZ) AOV 25 Zahrádka (mimo LAPV Všeruby na vodním toku Třemošná) AOV44 Litochovice AOV 45 Bušanovice AOV47 Bukovec ((OPVZ) AOV48 Chrbonín (OPVZ) AOV49 Křeč AOV50 Obrataň (OPVZ) AOV51 Řenče (OPVZ) AOV53 Záborná AOV54 Dobroutov AOV55 Košetice AOV56 Vrabčiny (OPVZ) AOV57 Bílá skála AOV62 Střížovice (OPVZ) AOV63 Únětice AOV69 Strážné AOV70 Bohdalovice AOV71 Hořice AOV72 Mackův kopec AOV77 Petroupim AOV87 Machnatec AOV97 Oleška (OPVZ)	předpisy; ochranná pásma vodních zdrojů jsou závazná bez ohledu na vymezení akcelerační oblasti a výstavba OZE v těchto pásmech podléhá případným omezením stanoveným rozhodnutím o ochranném pásmu; vymezení je opraveno v souladu s nařízením vlády č. 507/2025 a příslušné AO byly redukovány.
8437.	Gárová Barbora	MMR-45512-2026-81	99czt	AOV66	Věc: Připomínka k návrhům Změny Č.2 Územního rozvojového plánu a územních opatření. Vznáším připomínku k Návrhu změny č.2 územního rozvojového plánu, Vyhodnocení vlivů návrhu změny č.2 územního rozvojového plánu na udržitelný rozvoj území, Návrhů jednotlivých územních opatření k akceleračním oblastem vymezených v návrhu změny č. 2 územního rozvojového plánu ke stanovené akcelerační zóně **AOV 66 Radostín**: ○ **VTE** mají negativní vliv na pohodu bydlení, není provedeno zjištění a hodnocení vlivu hluku, světelných (stroboskopických) efektů ○ **znehodnocení oblasti** pro agroturistiku a cykloturistiku ○ **oblast bude nezajímavá** pro rekreaci a odpočinek **Nesouhlasím** s návrhem akcelerační **zóny AOV66 Radostín v katastrálním území Radostína nad Oslavou.**	**Akceptováno.** Akcelerační oblast AOV66 Radostín byla vypuštěna.

Poř. č.	Připomínkové místo	Číslo jednací	Článek	AO	Připomínka	Vyhodnocení
8438.	Černý Vladimír	MMR-45513-2026-81	99cg	AOV22	Podatel nesouhlasí s vymezením akcelerační oblasti AOV22 a žádá, aby tato akcelerační oblast nebyla ve Změně č. 2 Územního rozvojového plánu vymezena a aby nebylo vydáno územní opatření AOV22. 2 Odůvodnění uplatněné připomínky 1. Direktivní vymezení AOV Podatel namítá, že není nezbytné (a neplyne to ani ze směrnice EU RED III), aby akcelerační oblasti pro VTE (dále jen „AOV“) byly vymezeny direktivně na celostátní úrovni. Je naprosto dostačující, když by Změna č. 2 Územního rozvojového plánu (dále jen „Změna č. 2“) dala obcím povinnost, aby prověřily možnosti vymezení AOV v územních plánech. Na základě tohoto pokynu by samosprávy znalé místních poměrů po dohodě s občany vymezily vhodné lokality pro VTE. Díky tomu by byly zohledněny s potřebnou pečlivostí a v nutné podrobnosti zásahy do veřejných zájmů, které není možné na úrovni Změny č. 2 zhodnotit, neboť to její velké měřítko neumožňuje. 2. Diskriminační vymezení AOV Ve Změně č. 2 ÚRP není dostatečně vysvětleno, proč je třeba vymezit akcelerační oblasti právě tak, jak to činí Změna č. 2, jinými slovy není pochopitelné, proč právě počet AOV, se kterým Změna č. 2 počítá, povede ke splnění klimatických a energetických cílů a proč vymezení jiné oblasti již není zapotřebí nebo proč by klimatické a energetické cíle nemohly být plněny i bez AOV22, když není ke splnění těchto cílů (které ani nejsou ve Změně č. 2 specifikovány) zapotřebí ani o jednu AOV více. Lokalita, kde je AOV22 přitom není nijak výjimečná z hlediska potenciálu pro VTE (nebo alespoň není ve Změně č. 2 přesvědčivě popsáno, proč se AOV22 svým větrným potenciálem tak výrazně odlišuje od dalších oblastí, kde AOV vymezeny nebyly). Lze tedy předpokládat, že existují i jiné shodné oblasti, kde však z nejasných důvodů AOV nebyly vymezeny. To považuje podatel za diskriminační. Diskriminovány jsou i samosprávy, na jejichž území jsou AOV vymezeny. Vymezení AOV totiž představuje jakousi stavební uzávěru, kdy obec nemůže v dotčeném území měnit územní plán podle svých potřeb, ale musí respektovat vymezenou AOV. Vedle toho pak nebudou investoři VTE motivováni, aby s obcí uzavřeli férovou plánovací smlouvu a poskytli obci a jejím občanům dostatečné kompenzace za negativní dopady provozu VTE. Záměry VTE povolované v AOV totiž budou protežovány a jejich výstavba výrazně usnadněna. Tato diskriminace přímo ovlivňuje i občany samospráv. 3. Nedostatečné posouzení vlivů Vymezení AOV s největší pravděpodobností povede k tomu, že záměry VTE v nich umisťované budou upřednostňovány a nedojde už nikdy k řádnému posouzení jejich negativních dopadů na životní prostředí, na zdraví a životy lidí. Proto by mělo být vyhodnocení vlivů Změny č. 2 a územního opatření pro AOV22 extrémně podrobné a kvalitní, prakticky na úrovni EIA. Překážkou pro takové podrobné posouzení je ale fakt, že je měřítko Územního rozvojového plánu příliš velké a neumožňuje skutečně posoudit dopady vymezení AOV (jiné by to bylo na úrovni územního plánu, resp. v procesu EIA se znalostí konkrétního záměru). Vzhledem 3 k tomu, že na vymezení akceleračních oblastí naváže zrychlené a zjednodušené povolovací řízení před Dopravním a energetickým stavebním úřadem (DESÚ), v rámci kterého bude úřad prakticky pouze ověřovat, zda jsou záměry v souladu s vágními a nicneříkajícími podmínkami územního opatření AOV22. V souladu s těmito obecnými podmínkami ale budou téměř jakékoliv záměry, což znamená, že vlivy VTE realizovaných v AOV22 nebudou nikdy reálně posouzeny. Podatel se domnívá, že je nezbytné, aby všechny vlivy VTE byly skutečně a podrobně posouzeny. Vágní posouzení Změny č. 2 nebo územního opatření AOV22 je naprosto nedostatečné. Podatel se domnívá, že vadné posouzení dopadů VTE může mít nejen přímý vliv na jeho zdraví včetně psychické pohody, ale také to může ovlivnit socioekonomický rozvoj obce, ve které žije. 4. Zanedbatelné pozitivní vlivy vymezení AO V odůvodnění Změny č. 2 ani územního opatření není možné dohledat vyčíslení přínosu AOV22 pro snížení energetické závislosti anebo snížení produkce CO2. Ve vyhodnocení vlivů územního opatření AOV22 se ale uvádí k pozitivním vlivům (přínosům) vymezení AOV a realizace VTE: „Zanedbatelný až mírně pozitivní vliv k ochraně klimatu uplatnění AO se uplatní v globálním měřítku, tedy i z hlediska přeshraničního působení.“ V dokumentaci Změny č. 2 a územního opatření je tedy přiznáno, že přínosy VTE realizovaných v AOV22 budou zanedbatelné, byť chybí konkrétní čísla.	**Akceptováno.** Akcelerační oblast AOV22 Kryštofovy Hamry byla vypuštěna.

Poř. č.	Připomínkové místo	Číslo jednací	Článek	AO	Připomínka	Vyhodnocení
					V takové situaci není pochopitelné, jak mohl zájem na vymezení AOV22 převážit nad ostatními konkrétně specifikovanými veřejnými zájmy, které naopak výstavba VTE ovlivní výrazně (byť to nekvalitně zpracované vyhodnocení Změny č. 2 a územního opatření nepřiznává). Dále se ve vyhodnocení územního opatření AOV22 uvádí: „Vlivy na ovzduší v době výstavby zanedbatelné (prašnost při přesunu zemin, emise ze spalování PHM, sekundární prašnost), v době provozu mírně pozitivní z důvodu náhrady spalovacích zdrojů při výrobě el. energie.“ Vzhledem k tomu, že se ve vyhodnocení uvádí, že vliv AOV22 na ochranu klimatu bude zanedbatelný, bude logicky zanedbatelný rozsah, ve kterém VTE realizované v AOV22 nahradí spalovací zdroje. Změna č. 2 ani územní opatření tento závěr nevyvrací, neobsahují totiž vyčíslení toho, v jak velkém rozsahu VTE realizované v AOV22 nahradí spalovací zdroje a jaký přesně vliv bude mít tato náhrada na cíle sledované Změnou č. 2, tedy snížení energetické závislosti ČR a snížení produkce CO2. Je také třeba řádně vyhodnotit, proč těchto cílů nelze dosáhnout jinými způsoby (zvýšení počtu bloků JEDU, popř. JETE, rozvoj vodíkové infrastruktury v souladu s Vodíkovou strategií ČR, větší důraz na rozvoj FVE). Proto ani blíže nespecifikovaná náhrada spalovacích zdrojů není důvod, proč by měl zájem na vymezení AOV22 převážit nad jinými zájmy v území. 5. Výška VTE a rozloha AO Ve Změně č. 2 ani v územním opatření pro AOV22 není vysvětleno, proč byla zvolena právě tato rozloha AO a proč má AOV právě tyto konkrétní hranice a proč právě toto vymezení AOV povede ke splnění cílů Změny č. 2. Jinými slovy není vysvětleno, proč nemůže být AO vymezena jiným 4 způsobem tak, aby kupř. byly VTE umisťovány v dostatečné vzdálenosti od zastavěného území a zastavitelných ploch podle územních plánů (min 25 km) a není porovnáno, zda by toto jiné vymezení AOV třeba také nevedlo ke splnění cílů Změny č. 2. Podatel se domnívá, že to ale vzhledem k nespecifičnosti cílů Změny č. 2 není ani možné, proto by také vůbec neměla být AOV22 vymezena. 6. Hluková zátěž, vibrace a stroboskopický efekt Podatel zásadně nesouhlasí s tím, že Změna č. 2 ani příslušné územní opatření vůbec neřeší negativní dopady hluku. Hluk totiž Změna č. 2 chápe jako normální integrální součást VTE, bez které to prostě nejde a je třeba se s tím smířit. Tento přístup nejlépe demonstruje přirovnání hluku z VTE k v podstatě příjemnému „šumění lesa“, které mohou zaregistrovat jen neurotické osoby. Podatel se proto domnívá, že hlukové vlivy nebyly zhodnoceny a ve skutečnosti to ani není možné bez znalosti konkrétního projektu. Podatel zdůrazňuje, že nepovažuje za dostatečné, aby byla hluková zátěž řešena až v hlukové studii zpracované investorem. Takový přístup není schopný zajistit reálnou ochranu lidského zdraví. Podatel dále nesouhlasí s tím, že vůbec nedošlo k posouzení vlivů infrazvuku, nízkofrekvenčního hluku a vibrací, ačkoliv odborné studie upozorňují na rizika spojená s těmito doprovodnými jevy provozu VTE. Podatel se domnívá, že nebyl ani řádně zhodnocen vliv vibrací na nemovitosti. Stejně tak nebyl řádně posouzen z hlediska vlivů tzv. stroboskopický efekt, kdy se posouzení zejména nezaměřilo na obtěžující dopady stroboskopického efektu. 7. Vlivy na krajinný ráz Větrné elektrárny mají zásadní vlivy na krajinný ráz. Jak je možné, že všechny tyto vlivy jsou hodnoceny jako zanedbatelné, když přitom VTE budou představovat novou dominantu, která jednoznačně výrazně ovlivní krajinu, to není ve Změně č. 2 ani v územním opatření vysvětleno. Vliv VTE na krajinný ráz bude mít ještě další dopady – již napořád bude hodnota krajinného rázu snížena, takže bude možné do území umisťovat i další záměry, které by jinak kvůli ochraně krajinného rázu nebyly přípustné. 8. Vlivy na zvířata VTE velmi silně ovlivňují jak ptáky a letouny, tak savce a hmyz, dokonce i obojživelníky aj. Vyhodnocení územního opatření AOV22 však všechny tyto vlivy zlehčuje. Vyhodnocení proto nelze považovat za dostatečné. V území, kde má být AOV vymezena se nachází řada ptáků i letounů. Jejich úmrtí ale Změna č. 5 2 chápe jako integrální a v podstatě běžnou součást provozu VTE, se kterou je třeba se smířit a příliš ji neřešit. Ve vztahu k ptákům územní opatření neobsahuje žádná reálná a funkční kompenzační opatření. V podstatě jen počítá s tím, že pro ochranu ptáků bude použito „vhodné technické řešení“. Tím se	

Poř. č.	Připomínkové místo	Číslo jednací	Článek	AO	Připomínka	Vyhodnocení
					zřejmě myslí odpuzovače, ale není vůbec vysvětleno, v jaké míře tyto odpuzovače zamezí střetům ptáků s lopatkami VTE. Jiným opatřením má být zařízení, které zastaví roztočený rotor, ale ani zde není blíže popsáno, jak přesně bude zajištěno, aby tento mechanismus byl skutečně funkční. Jde-li o letouny, pak je opatřením k jejich ochraně monitoring provádění provozovatelem VTE. Takové opatření není vůbec schopno netopýry ochránit, ačkoliv právě netopýři jsou extrémně ohroženi VTE. Pro savce představují VTE především vizuální bariéru v území, čímž omezují jich migraci, a vedle toho je nepříznivě ovlivňují hlukové dopady provozu VTE a vibrace. Kromě toho VTE mohou poškodit i jejich biotopy, neboť ovlivňují lokální klima a tím i ekosystémy. Odůvodnění Změny č. 2 ani územního opatření nevysvětluje, proč dostala AOV22 přednost před ochranou zvířat. Není jasné, jak lze kompenzovat likvidaci chráněných druhů ptáků, resp. dotyčné tvrzení považuji za mimořádně cynické. 9. Vlivy na vodní poměry a lokální klima Ve vyhodnocení vlivů Změny č. 2 ani územního opatření AOV22 není popsáno, jak byly hodnoceny vlivy VTE na spodní vody a celkově na vodní poměry a na jejich možné změny v důsledku výstavby a provozu VTE. V době, kdy se celá ČR potýká s extrémními suchy a vody je stále méně, je třeba tuto otázku brát velmi vážně a rozhodně nelze pouze stroze konstatovat, že VTE mají přednost, „protože mají prostě přednost“. Je totiž faktem, že VTE, zejména ty extrémně vysoké, mají železobetonové základy, které jsou schopny vodní poměry v krajině narušit. Pro VTE se také buduje infrastruktura, která také může narušit tok podzemní vody anebo snížit množství vody proudící do blízkých vodních toků nebo vodních zdrojů. Výstavba VTE také odstraňuje ochranné vrstvy půdy a podloží, čímž činí podzemní vodu pod nimi zranitelnější vůči znečištění z úniků nebo rozlitých látek z vozidel nebo zařízení použitých k jejich výstavbě a vůči únikům a látkám z turbín a související infrastruktury během provozu. Je také známo, že VTE velmi výrazně ovlivňují klima ve svém okolí (negativně). Jedná se především o dopady na teplotu zemského povrchu, fyzikálně-chemické vlastnosti půdy, rychlost větru, vlhkost a srážky. Větrné elektrárny na pevnině mají významný oteplovací vliv na teplotu zemského povrchu v noci. V důsledku zhoršování fyzikálně-chemických vlastností 6 půdy dochází k vysušování lokalit nacházejících se u VTE. Půdní vlhkost navíc ovlivňuje rovnováhu ekosystému, což ohrožuje ekologickou stabilitu krajiny a některé druhy zvířat. Z vyhodnocení územního opatření AOV22 ani Změny č. 2 jako celku ani z jejich odůvodnění není vůbec zřejmé, jak bylo s těmito fakty naloženo. 10. Vlivy na zemědělský půdní fond Podatel se ze Změny č. 2 ani územního opatření AOV22 a jejich odůvodnění nedozvěděl, jak bylo doloženo, že výrazně převažuje veřejný zájem na realizaci VTE nad zájmem na ochraně cenných částí ZPF. Nezjistil ani to, jak zábor ZPF přispěje k tomu, aby byly zmírněny dopady změny klimatu nebo aby byla zvýšena energetická soběstačnosti ČR (a v jakém rozsahu se tak stane). Podatel také neví, proč není možné VTE realizovat jinde, kde by k záborům cenných půd nedošlo. Na uvedené otázky by měla Změna č. 2 odpovědět velmi přesně nebo akcelerační oblast nevymezovat a ponechat vše na územní plány a povolovací řízení, kde budou moct být zábory skutečně podrobně posouzeny a vyhodnoceny. 11. Další připomínky podatele: Větrná energetika ohrožuje stabilitu rozvodné sítě, zvyšuje riziko blackoutu a tím přímo ohrožuje zdraví, životy a majetek obyvatel České republiky. Navíc větrné elektrárny nenesou náklady na regulaci sítě, čímž dochází k diskriminaci ostatních zdrojů a obyvatel České republiky.	
8439.	Galasovská Anna	MMR-45514-2026-81	99czzf	AOV82	Podatel namítá, že není nezbytné (a neplyne to ani ze směrnice EU RED III), aby akcelerační oblasti pro WE (dále jen „AOV“) byly vymezeny direktivně na celostátní úrovni. Je naprosto dostačující, když by Změna č. 2 Územního rozvojového plánu (dále jen „Změna č. 2“) dala obcím povinnost, aby prověřily možnosti vymezení AOV v územních plánech. Na základě tohoto pokynu by samosprávy znalé místních poměrů po dohodě s občany vymezily vhodné lokality pro VTE. Díky tomu by byly zohledněny s potřebnou pečlivostí a v nutné podrobnosti zásahy do veřejných zájmů, které není možné na úrovni Změny č. 2 zhodnotit, neboť to její velké měřítko neumožňuje.	**Akceptováno částečně.** AOV82 Boreč byla zmenšena. Akcelerační oblast AOV82 byla zahrnuta do návrhu Změny č. 2 ÚRP na základě biologického posouzení konkrétního navrhovaného území podle § 11 odst. 3 resp. 4 ZOZE, jehož

Poř. č.	Připomínkové místo	Číslo jednací	Článek	AO	Připomínka	Vyhodnocení
					Diskriminační vymezení AOV ve Změně č. 2 ÚRP není dostatečně vysvětleno, proč je třeba vymezit akcelerační oblasti právě tak, jak to činí Změna č. 2, jinými slovy není pochopitelné, proč právě počet AOV, se kterým Změna č. 2 počítá, povede ke splnění klimatických a energetických cílů a proč vymezení jiné oblasti již není zapotřebí nebo proč by klimatické a energetické cíle nemohly být plněny i bez AOV82, když není ke splnění těchto cílů (které ani nejsou ve Změně č. 2 specifikovány) zapotřebí ani o jednu AOV více. Lokalita, kde je AOV82, přitom není nijak výjimečná z hlediska potenciálu pro WE (nebo alespoň není ve Změně č. 2 přesvědčivě popsáno, proč se AOV82 s tímto větrným potenciálem tak výrazně odlišuje od dalších oblastí, kde AOV vymezeny nebyly). Lze tedy předpokládat, že existují i jiné shodné oblasti, kde však z nejasných důvodů AOV nebyly vymezeny. To považuje podatel za diskriminační. Diskriminovány jsou i samosprávy, na jejichž území jsou AOV vymezeny. Vymezení AOV totiž představuje jakousi stavební uzávěru, kdy obec nemůže v dotčeném území měnit územní plán podle svých potřeb, ale musí respektovat vymezenou AOV. Vedle toho pak nebudou investoři VTE motivováni, aby s obcí uzavřeli férovou plánovací smlouvu a poskytli obci a jejím občanům dostatečné kompenzace za negativní dopady provozu VTE. Záměry VTE povolované v AOV totiž budou protežovány a jejich výstavba výrazně usnadněna. Tato diskriminace přímo ovlivňuje i občany samospráv. Nedostatečné posouzení vlivů: Vymezení AOV s největší pravděpodobností povede k tomu, že záměry VTE v nich umisťované budou upřednostňovány a nedojde už nikdy k řádnému posouzení jejich negativních dopadů na životní prostředí, na zdraví a životy lidí. Proto by mělo být vyhodnocení vlivů Změny č. 2 a územního opatření pro AOV82 extrémně podrobné a kvalitní, prakticky na úrovni EIA. Překážkou pro takové podrobné posouzení je ale fakt, že je měřítko Územního rozvojového plánu příliš velké a neumožňuje skutečně posoudit dopady vymezení AOV (jiné by to bylo na úrovni územního plánu, resp. v procesu EIA se znalostí konkrétního záměru). Vzhledem k tomu, že na vymezení akceleračních oblastí naváže zrychlené a zjednodušené povolovací řízení před Dopravním a energetickým stavebním úřadem (DESÚ), v rámci kterého bude úřad prakticky pouze ověřovat, zda jsou záměry v souladu s vágními a nicneříkajícími podmínkami územního opatření AOV82. V souladu s těmito obecnými podmínkami ale budou téměř jakékoliv záměry, což znamená, že vlivy VTE realizovaných v AOV82 nebudou nikdy reálně posouzeny. Podatel se domnívá, že je nezbytné, aby všechny vlivy VTE byly skutečně a podrobně posouzeny. Vágní posouzení Změny č. 2 nebo územního opatření AOV82 je naprosto nedostatečné. Podatel se domnívá, že vadné posouzení dopadů VTE může mít nejen přímý vliv na jeho zdraví včetně psychické pohody, ale také to může ovlivnit socioekonomický rozvoj obce, ve které žije. Podatel ještě připomíná, že nedošlo ke kumulativnímu zhodnocení vlivů v důsledku vymezení tří AOV v těsné blízkosti (AOV82, AOV83 a AOV84). Zanedbatelné pozitivní vlivy vymezení AOV: V odůvodnění Změny č. 2 ani územního opatření není možné dohledat vyčíslení přínosu AOV82 pro snížení energetické závislosti anebo snížení produkce CO2. Ve vyhodnocení vlivů územního opatření AOV82 se ale uvádí k pozitivním vlivům (přínosům) vymezení AOV a realizace VTE: „Zanedbatelný až mírně pozitivní vliv k ochraně klimatu uplatnění AOV se uplatní v globálním měřítku, tedy i z hlediska přeshraničního působení.“ V dokumentaci Změny č. 2 a územního opatření je tedy přiznáno, že přínosy WE realizovaných v AOV82 budou zanedbatelné, byť chybí konkrétní čísla. V také situaci není pochopitelné, jak mohl zájem na vymezení AOV82 převážit nad ostatními konkrétně specifikovanými veřejnými zájmy, které naopak výstavba VTE ovlivní výrazně (byť to nekvalitně zpracované vyhodnocení Změny č. 2 a územního opatření nepřiznává). Dále se ve vyhodnocení územního opatření AOV82 uvádí: „Vlivy na ovzduší v době výstavby zanedbatelné (prašnost při přesunu zemin, emise ze spalování PHM, sekundární prašnost), v době provozu mírně pozitivní z důvodu náhrady spalovacích zdrojů při výrobě el. energie.“ Vzhledem k tomu, že se ve vyhodnocení uvádí, že vliv AOV82 na ochranu klimatu bude zanedbatelný, bude logicky zanedbatelný rozsah, ve kterém WE realizované v AOV82 nahradí spalovací zdroje. Změna č. 2 ani územní opatření tento závěr nevyvrací, neobsahují totiž vyčíslení toho, v jak velkém rozsahu	výsledky spolu s výsledky vyhodnocení vlivů na životní prostředí (SEA/VVURÚ, Příloha 5 k Z2 ÚRP) byly zapracovány do návrhu; oblasti, u nichž autorizované osoby identifikovaly významné negativní nebo kumulativní vlivy, byly ze Z2 ÚRP vyloučeny (odůvodnění Z2 ÚRP, odst. 32). Problematika krajinného rázu byla posuzována v rámci VVURÚ, a to jak z hlediska navrhovaného souboru akceleračních oblastí jako celku, tak pro jednotlivé oblasti v kartách akceleračních oblastí (viz Příloha č. 2 vyhodnocení vlivů). Změna č. 2 ÚRP zohledňuje ochranu hodnot území jako jednu ze základních zásad územního plánování; akcelerační oblasti jsou vymezovány přednostně v lokalitách s nižší krajinnou a rekreační hodnotou. Do územního opatření u akcelerační oblasti pro VTE je zapracována podmínka zpracování hlukové studie a minimalizace shadow flicker efektu; akcelerační oblast je vymezena v minimální vzdálenosti 500 m od obytné zástavby. Kumulativní a synergické vlivy byly posuzovány v rámci SEA/VVURÚ; jejich výsledky byly promítnuty do vymezení akceleračních oblastí a podmínek územních opatření. Při vymezování akcelerační oblasti byly zohledněny požadavky nařízení vlády č. 507/2025 Sb. Variantní řešení nejsou relevantním územně plánovacím nástrojem pro vymezování lokalit pro OZE. Moderní větrné elektrárny nelze s ohledem na jejich výšku umístit do území tak, aby žádným způsobem neovlivnily krajinný ráz v okolí. Návrh vymezení akceleračních oblastí a podmínek v územních opatřeních se proto soustředil na nalezení území, kde by vliv předpokládaných budoucích záměrů na krajinný ráz nebyl významně negativní a na formulaci podmínek, které by přispěly k jeho zmírnění. Již při výběru území pro akcelerační oblasti byl jedním z podkladů dokument Akcelerační oblasti, předvýběr ploch k výstavbě VTE, Screening území ČR z hlediska ochrany krajinného rázu (Roman Bukáček, Simona Vondráčková, 2025). Při samotném návrhu byla problematika krajinného rázu sledována ve vyhodnocení vlivů na udržitelný rozvoj území, a to jak z hlediska navrhovaného souboru akceleračních oblastí jako celku, tak pro jednotlivé oblasti v kartách akceleračních oblastí (viz příloha č. 2 vyhodnocení vlivů). Kromě toho byly v územních opatřeních navrženy některé další podmínky k ochraně krajinného rázu, týkající se např. maximálních rozměrů souvisejících areálů pro skladování elektřiny, barevného řešení vedlejších staveb a zařízení záměrů pro využití OZE nebo výškového omezení pro trvalé terénní úpravy v místě větrné elektrárny. K další redukci vymezených akceleračních oblastí došlo po veřejném projednání na základě uplatněných stanovisek a připomínek. Problematika kolizního rizika ptáků byla vyhodnocena v rámci biologického posouzení podle § 11 odst. 3, případně 4 ZOZE a SEA. Územní opatření stanovují povinnost monitoringu mortality ptáků po dobu minimálně tří let od uvedení zařízení do provozu. Současně umožňují využití technických opatření, jako jsou

Poř. č.	Připomínkové místo	Číslo jednací	Článek	AO	Připomínka	Vyhodnocení
					WE realizované v AOV82 nahradí spalovací zdroje a jaký přesně vliv bude mít tato náhrada na cíle sledované Změnou č. 2, tedy snížení energetické závislosti ČR a snížení produkce CO2. Je také třeba řádně vyhodnotit, proč těchto cílů nelze dosáhnout jinými způsoby (zvýšení počtu bloků JEDU, popř. JETE, rozvoj vodíkové infrastruktury v souladu s Vodíkovou strategií ČR, větší důraz na rozvoj FVE). Proto ani blíže nespecifikovaná náhrada spalovacích zdrojů není důvod, proč by měl zájem na vymezení AOV82 převážit nad jinými zájmy v území. Výška VTE a rozloha AOV: Ve Změně č. 2 ani v územním opatření pro AOV82 není vysvětleno, proč byla zvolena právě tato rozloha AOV a proč má AOV právě tyto konkrétní hranice a proč právě toto vymezení AOV povede ke splnění cílů Změny č. 2. Jinými slovy není vysvětleno, proč nemůže být AOV vymezena jiným způsobem tak, aby kupř. byly VTE umisťovány v dostatečné vzdálenosti od zastavěného území a zastavitelných ploch podle územních plánů (min. 1,5 km) a není porovnáno, zda by toto jiné vymezení AOV třeba také nevedlo ke splnění cílů Změny č. 2. Podatel se domnívá, že to ale vzhledem k nespecifičnosti cílů Změny č. 2 není ani možné, proto by také vůbec neměla být AOV82 vymezena. Hluková zátěž, vibrace a stroboskopický efekt: Podatel zásadně nesouhlasí s tím, že Změna č. 2 ani příslušné územní opatření vůbec neřeší negativní dopady hluku. Hluk totiž Změna č. 2 chápe jako normální integrální součást VTE, bez které to prostě nejde a je třeba se s tím smířit. Tento přístup nejlépe demonstruje přirovnání hluku z VTE k v podstatě příjemnému „šumění lesa“, které mohou zaregistrovat jen neurotické osoby. Podatel se proto domnívá, že hlukové vlivy nebyly zhodnoceny a ve skutečnosti to ani není možné bez znalosti konkrétního projektu. Podatel zdůrazňuje, že nepovažuje za dostatečné, aby byla hluková zátěž řešena až v hlukové studii zpracované investorem. Takový přístup není schopný zajistit reálnou ochranu lidského zdraví. Podatel dále nesouhlasí s tím, že vůbec nedošlo k posouzení vlivů infrazvuku, nízkofrekvenčního hluku a vibrací, ačkoliv odborné studie upozorňují na rizika spojená s těmito doprovodnými jevy provozu VTE. Podatel se domnívá, že nebyl ani řádně zhodnocen vliv vibrací na nemovitosti. Stejně tak nebyl řádně posouzen z hlediska vlivů tzv. stroboskopický efekt, kdy se posouzení zejména nezaměřilo na obtěžující dopady stroboskopického efektu. Vlivy na krajinný ráz: Větrné elektrárny mají zásadní vlivy na krajinný ráz. Ve Vyhodnocení vlivů územního opatření AOV82 se uvádí: „Z analýzy viditelnosti vyplývá, že hodnocené území se vyznačuje vysokou koncentrací kulturně-historických hodnot v otevřenějším prostoru mezi Mšenem a Mladou Boleslaví, který je současně silně podmíněn vazbou na CHKO Kokořínsko a na výhledy k Bezdězu. V bezprostředním okolí se nachází kostel Narození Panny Marie, kostel sv. Havla, evangelický kostel, fara, zámek a soubor historických usedlostí a drobné sakrální architektury. Ve vzdálenosti do 2 km se dále uplatňuje hradiště Hrádek, kaple Korunování Panny Marie, kostel sv. Františka Serafinského, větrný mlýn a další historické objekty. V širším území do 5 km a 15 km se koncentrují významné dominanty, zejména hrad Malkov, areál hradu Bezděz, hrad Houska, hrad Kokořín, hradiště a řada kostelů, zámků a tvrzí. Základní hodnotou území je obraz Kokořínska a současně nerušené výhledy na dominantu Bezdězu, včetně jeho pozadí v ose sever-jih a v návaznosti na výhledy z Ještědu. Významná je také potřeba zachovat obraz Mšena v krajině a respektovat scenérie CHKO Kokořínsko. Nejde jen o jednotlivé památky, ale o celistvou krajinnou kompozici s mimořádně silným geniem loci. Větrné elektrárny by v tomto prostoru mohly narušit jak vlastní obraz Bezdězu, tak jeho pozadí a související dálkové výhledy, stejně jako obraz Mšena a vnitřní scenérie Kokořínska.“ Jak je možné, že všechny tyto vlivy jsou hodnoceny jako zanedbatelné, když přitom VTE budou představovat novou dominantu, která jednoznačně výrazně ovlivní krajinu, to není ve Změně č. 2 ani v územním opatření vysvětleno. Vliv VTE na krajinný ráz bude mít ještě další dopady – již napořád bude hodnota krajinného rázu snížena, takže bude možné do území umisťovat i další záměry, které by jinak kvůli ochraně krajinného rázu nebyly přípustné. Vlivy na zvířata: VTE velmi silně ovlivňují jak ptáky a letouny, tak savce a hmyz, dokonce i obojživelníky aj. Vyhodnocení územního opatření AOV82 však všechny tyto vlivy zlehčuje. Vyhodnocení proto nelze považovat za dostatečné.	detekční systémy, selektivní odstávky nebo další technologie snižující kolizní riziko ptáků a VTE. Výsledky monitoringu budou sloužit k ověření skutečných vlivů a případnému nastavení dalších provozních opatření. Významné negativní vlivy, které by nebylo možné zmírnit nebo kompenzovat, nebyly v rámci SEA identifikovány. V rámci souvisejících územních opatření jsou stanoveny podmínky, které zajišťují ochranu protierozních opatření, funkčních melioračních zařízení, vodních toků a ploch a rovněž omezující možné terénní úpravy. Vzhledem k charakteru a rozsahu potenciálních záměrů se při naplnění podmínek nepředpokládá realizace zpevněných ploch v takovém rozsahu, který by mohl významně ovlivnit vodní režim v rámci akceleračních oblastí. Významné ovlivnění mikroklimatu u FVE ani VTE se nepředpokládá. V lokalitách, které indikovala biologická posouzení, je navíc v souvisejících územních opatřeních stanovena podmínka, která ukládá přednostní využívání propustných materiálů schopných vsakování pro všechny obslužné komunikace a v případech, kdy je nezbytné použití nepropustných povrchů, musí být tyto plochy povinně doplněny funkčním systémem vsakování nebo retence srážkových vod. Ochranná pásma civilních letišť a požadavky armády byly vstupním limitem při přípravě návrhu akceleračních oblastí. Bezpečnost leteckého provozu je pak řešena při povolování konkrétního záměru, kdy se vyjadřují Úřad pro civilní letectví, Řízení letového provozu i Armáda ČR a upřesňují umístění či požadavky na denní i noční osvětlení definované v leteckém předpisu L-14.

Poř. č.	Připomínkové místo	Číslo jednací	Článek	AO	Připomínka	Vyhodnocení
					V území, kde má být AOV vymezena, se nachází řada ptáků i letounů. Jejich úmrtí ale Změna č. 2 chápe jako integrální a v podstatě běžnou součást provozu VTE, se kterou je třeba se smířit a příliš ji neřešit. Ve vztahu k ptákům územní opatření neobsahuje žádná reálná a funkční kompenzační opatření. V podstatě jen počítá s tím, že pro ochranu ptáků bude použito „vhodné technické řešení“. Tím se zřejmě myslí odpuzovače, ale není vůbec vysvětleno, v jaké míře tyto odpuzovače zamezí střetům ptáků s lopatkami WE. Jiným opatřením má být zařízení, které zastaví roztočený rotor, ale ani zde není blíže popsáno, jak přesně bude zajištěno, aby tento mechanismus byl skutečně funkční. Jde-li o letouny, pak je opatřením k jejich ochraně monitoring prováděný provozovatelem VTE. Takové opatření není vůbec schopno netopýry ochránit, ačkoliv právě netopýři jsou extrémně ohroženi VTE. Pro savce představují VTE především vizuální bariéru v území, čímž omezují jejich migraci, a vedle toho je nepříznivě ovlivňují hlukové dopady provozu VTE a vibrace. Kromě toho VTE mohou poškodit i jejich biotopy, neboť ovlivňují lokální klima a tím i ekosystémy. Odůvodnění Změny č. 2 ani územního opatření nevysvětluje, proč dostala AOV82 přednost před ochranou zvířat. Vlivy na vodní poměry a lokální klima: Ve vyhodnocení vlivů Změny č. 2 ani územního opatření AOV82 není popsáno, jak byly hodnoceny vlivy VTE na spodní vody a celkově na vodní poměry a na jejich možné změny v důsledku výstavby a provozu WE. V době, kdy se celá ČR potýká s extrémními suchy a vody je stále méně, je třeba tuto otázku brát velmi vážně a rozhodně nelze pouze stroze konstatovat, že WE mají přednost, „protože mají prostě přednost“. Je totiž faktem, že VTE, zejména ty extrémně vysoké, mají železobetonové základy, které jsou schopny vodní poměry v krajině narušit. Pro VTE se také buduje infrastruktura, která také může narušit tok podzemní vody anebo snížit množství vody proudící do blízkých vodních toků nebo vodních zdrojů. Výstavba VTE také odstraňuje ochranné vrstvy půdy a podloží, čímž činí podzemní vodu pod nimi zranitelnější vůči znečištění z úniků nebo rozlitých látek z vozidel nebo zařízení použitých k jejich výstavbě a vůči únikům a látkám z turbín a související infrastruktury během provozu. Je také známo, že VTE velmi výrazně ovlivňují klima ve svém okolí (negativně). Jedná se především o dopady na teplotu zemského povrchu, fyzikálně-chemické vlastnosti půdy, rychlost větru, vlhkost a srážky. Větrné elektrárny na pevnině mají významný oteplovací vliv na teplotu zemského povrchu v noci. V důsledku zhoršování fyzikálně-chemických vlastností půdy dochází k vysušování lokalit nacházejících se u VTE. Půdní vlhkost navíc ovlivňuje rovnováhu ekosystému, což ohrožuje ekologickou stabilitu krajiny a některé druhy zvířat. Z vyhodnocení územního opatření AOV82 ani ze Změny č. 2 jako celku ani z jejich odůvodnění není vůbec zřejmé, jak bylo s těmito fakty naloženo. Vlivy na zemědělský půdní fond: Ve vyhodnocení územního opatření se uvádí: „přítomnost ZPF v I. až IV. třídě ochrany, převažuje zábor v I. třídě ochrany, s ohledem na velmi nízký rozsah záborů ve vyšší třídě ochrany dále neřešeno. V případě VTE a doprovodných staveb (rozvoden, úložišť el. energie, komunikací apod.) v AO je zábor pro zajištění bezpečnosti hodnocení považován za trvalý. Uplatnění AO nebude mít vliv na ekologické funkce půdy.“ Rozsah záborů je přitom následující: Označení plochy / koridoru, Rozloha plochy / koridoru (ha), Navržené využití, Odhad záboru (ha), I. třída, II. třída, III. třída, IV. třída, V. třída, Odhad výměry záboru, na které bude provedena rekultivace na zemědělskou půdu (ha) AOV82, VTE, , 7,8, , , , , , Podle názoru podatele nelze považovat trvalé zničení 7,8 hektaru cenné půdy (tento odhad může být navíc podhodnocen) za něco, co není třeba řešit. Takové zdůvodnění záborů je bizarní a nedostačuje požadavkům v § 4 odst. 3 zákona č. 334/1992 Sb., o ochraně ZPF, kde se mj. uvádí, že zemědělskou půdu I. a II. třídy ochrany lze v územně plánovací dokumentaci určit k jinému než zemědělskému účelu nebo odejmout pouze v případech, kdy jiný veřejný zájem výrazně převažuje nad veřejným zájmem ochrany zemědělského půdního fondu. Podatel se ze Změny č. 2 ani z územního opatření AOV82 a jejich odůvodnění nedozvěděl, jak bylo doloženo, že výrazně převažuje veřejný zájem na realizaci VTE nad zájmem na ochraně cenných částí ZPF. Nezjistil ani to, jak zábor ZPF přispěje k tomu, aby byly zmírněny dopady změny klimatu nebo aby byla zvýšena energetická soběstačnost ČR (a v jakém rozsahu se tak stane). Podatel také neví, proč není možné VTE realizovat jinde, kde by k záborům cenných půd nedošlo. Na uvedené	

Poř. č.	Připomínkové místo	Číslo jednací	Článek	AO	Připomínka	Vyhodnocení
					otázky by měla Změna č. 2 odpovědět velmi přesně nebo akcelerační oblast nevymezovat a ponechat vše na územní plány a povolovací řízení, kde budou moct být zábory skutečně podrobně posouzeny a vyhodnoceny.	
8440.	ryba Jaroslav	MMR-45515-2026-81	99czt	AOV66	Věc: Připomínka k návrhům Změny Č.2 Územního rozvojového plánu a územních opatření. Vznáším připomínku k Návrhu změny č.2 územního rozvojového plánu, Vyhodnocení vlivů návrhu změny č.2 územního rozvojového plánu na udržitelný rozvoj území, Návrhů jednotlivých územních opatření k akceleračním oblastem vymezených v návrhu změny č. 2 územního rozvojového plánu ke stanovené akcelerační zóně **AOV 66 Radostín**: ○ **v případě vybudování** VTE v **navržené akcelerační zóně** nenávratně zničí krajinný ráz přírody Vysočiny obklopující městys ○ **znehodnocení ceny** nemovitostí ○ **znehodnocení oblasti** pro agroturistiku a cykloturistiku ○ **oblast bude nezajímavá** pro rekreaci a odpočinek **Nesouhlasím** s návrhem akcelerační **zóny AOV66 Radostín v katastrálním území Radostína nad Oslavou.**	**Akceptováno.** Akcelerační oblast AOV66 Radostín byla vypuštěna.
8441.	Poul Petr	MMR-45516-2026-81	99czt	AOV66	Věc: Připomínka k návrhům Změny Č.2 Územního rozvojového plánu a územních opatření. Vznáším připomínku k Návrhu změny č.2 územního rozvojového plánu, Vyhodnocení vlivů návrhu změny č.2 územního rozvojového plánu na udržitelný rozvoj území, Návrhů jednotlivých územních opatření k akceleračním oblastem vymezených v návrhu změny č. 2 územního rozvojového plánu ke stanovené akcelerační zóně **AOV 66 Radostín**: ○ **VTE** mají negativní vliv na pohodu bydlení, není provedeno zjištění a hodnocení vlivu hluku, světelných (stroboskopických) efektů ○ **znehodnocení oblasti** pro agroturistiku a cykloturistiku ○ **oblast bude nezajímavá** pro rekreaci a odpočinek **Nesouhlasím** s návrhem akcelerační **zóny AOV66 Radostín v katastrálním území Radostína nad Oslavou.**	**Akceptováno.** Akcelerační oblast AOV66 Radostín byla vypuštěna.

Poř. č.	Připomínkové místo	Číslo jednací	Článek	AO	Připomínka	Vyhodnocení
8442.	Vanická Hana za Marie Novotná, Jindřich Novotný, Radek Novotný, Jaroslava Kovaříková, Josef Kovařík, Eva Krámová, Natálie Krámová, David Krám, Milan Krám, Jaroslava Krámová, Ladislav Valek, Miloslava Valková, Milan Novák, Tereza Nováková, Alena Nováková, Petr Novák, Jana Kastnerová, Josef Kastner, Simona Novotná, Šárka Čekalová.	MMR-45517-2026-81	99ch 99cza 99czb 99czc 99czd	AOV24 AOV47 AOV48 AOV49 AOV50	**III. NÁZEV ZÁMĚRU** **Akcelerační oblasti na území Jihočeského kraje (okresy Jindřichův Hradec a Tábor) a Kraje Vysočina (okres Pelhřimov): AOV24 – Lodhéřov, AOV47 – Bukovec, AOV48 – Chrbonín, AOV49 – Křeč a AOV50 – Obrataň.** **IV. DOTČENÉ ÚZEMÍ** **AOV24 – Lodhéřov** Rozloha plochy 3,9 km2, max. výkon 42 MW, max. počet věží 12, max. výška věží 200 m. Katastrální území: Lodhéřov, Studnice u Lodhéřova a Velký Ratmírov. **AOV47 – Bukovec** Rozloha plochy 11,8 km2, max. výkon 115,5 MW, max. počet věží 33, max. výška věží 250 m. Katastrální území: Březina u Deštné, Bořetín, Dobešov u Černovic, Drunče, Hojovice, Chválkov u Kamenice nad Lipou, Psárov, Třiklasovice a Vlkosovice. **AOV48 – Chrbonín** Rozloha plochy 4,9 km2, max. výkon 45,5 MW, max. počet věží 13 VTE, max. výška věží 250 m. Katastrální území: Hroby, Chrbonín, Kozmice u Chýnova, Mlýny u Choustníku, Radenín a Vlčeves. **AOV49 – Křeč** Rozloha plochy 8,4 km2, max. výkon 84 MW, max. počet věží 24, max. výška věží 200 m. Katastrální území: Bezděčín u Obrataně, Černovice u Tábora, Kozmice u Chýnova, Křeč, Nové Dvory u Pořína, Střítež u Černovic a Sudkův Důl. **AOV50 – Obrataň** Rozloha plochy 6,5 km2, max. výkon 63 MW, max. počet věží 18, max. výška věží 250 m. Katastrální území: Bezděčín u Obrataně, Hrobská Zahrádka, Nové Dvory u Pořína, Obrataň, Pořín a Prasetín. **V. STANOVISKO** **S návrhem Územního opatření k AOV24 – Lodhéřov, AOV47 – Bukovec, AOV48 – Chrbonín, AOV49 – Křeč a AOV50 – Obrataň (UO) zásadně nesouhlasím a požadují jejich vyřazení ze Změny č. 2 Územního rozvojového plánu ČR, případně jejich zásadní přepracování. Návrh vykazuje závažné nedostatky z hlediska zákonnosti, ochrany životního prostředí, ochrany veřejného zdraví i ochrany práv obyvatel dotčeného území.** Návrh akceleračních oblastí AOV24 – Lodhéřov, AOV47 – Bukovec, AOV48 – Chrbonín, AOV49 – Křeč a AOV50 je v rozporu s principem předběžné opatrnosti, požadavky na ochranu veřejného zdraví, ochranu přírody a krajiny, ochranu vodních zdrojů i se zásadou proporcionality zásahu do území. Současně nebyly dostatečně vyhodnoceny kumulativní a synergické vlivy souběhu	**Akceptováno částečně.** Akcelerační oblasti AOV47 Bukovec a AOV49 Křeč byly vypuštěny. Akcelerační oblast AOV24 Lodhéřov byla zmenšena. Vymezení akceleračních oblastí proběhlo na základě biologického posouzení konkrétních území podle § 11 odst. 3 resp. 4 ZOZE, jehož výsledky spolu s výsledky vyhodnocení vlivů na životní prostředí (SEA, Příloha č. 5 k odůvodnění Z2 ÚRP) byly zapracovány do návrhu Z2 ÚRP. Návrh Z2 ÚRP a jeho odůvodnění, návrh souvisejících územních opatření a jejich odůvodnění obsahují náležitosti v souladu s příslušnými právními předpisy, včetně správního řádu, stavebního zákona a dalších. Zpracování VVURÚ odpovídá obsahem i strukturou požadavkům obsaženým v příloze č. 4 stavebního zákona, včetně posouzení kumulativních a synergických vlivů, vlivů na krajinný ráz a vlivů na zdraví. Podmínky stanovené v příslušných územních opatřeních limitují rozsah terénních úprav u větrných elektráren na maximální hodnotu ± 5 m. Konkrétní vliv základových konstrukcí na puklinové systémy a kolektory podzemních vod bude předmětem podrobného hydrogeologického posouzení, které bude zpracováno jako součást dokumentace záměru a bude řešeno v rámci navazujícího řízení o povolení záměru dle stavebního zákona. Narušení systému podzemních vod se s ohledem na mělké založení naprosto převažující většiny VTE (do cca 5 m) a malou plochu narušení podloží (cca 20x20m) nepředpokládá. V souvisejících územních opatření jsou stanoveny podmínky, které zajišťují ochranu protierozních opatření, funkčních melioračních zařízení, vodních toků a ploch a rovněž omezující možné terénní úpravy. Vzhledem k charakteru a rozsahu potenciálních záměrů se při naplnění podmínek nepředpokládá realizace zpevněných ploch v takovém rozsahu, který by mohl významně ovlivnit vodní režim v rámci akceleračních oblastí. V souladu s požadavky vodního zákona se v rámci procesu povolování záměru bude vyjadřovat vodoprávní úřad. Samotný způsob vymezení akceleračních oblastí na základě podkladů (biologická posouzení, mapy citlivosti ptáků vůči výstavbě VTE zpracované ČSO, území významná pro netopýry dle podkladů ČESON, biotopy zvláště chráněných druhů velkých savců a další) a nařízení vlády č. 507/2025 Sb. minimalizuje vliv na složky životního prostředí. Pro všechny akcelerační oblasti jsou současně pořizována územní opatření, která obsahují opatření stanovená na základě biologických posouzení. Tato opatření dále zmírňují negativní vlivy, které nebylo možné vyloučit vymezením akcelerační oblasti. Podmínky v územních opatřeních zahrnují ochranu prvků lokálního ÚSES a všech

Poř. č.	Připomínkové místo	Číslo jednací	Článek	AO	Připomínka	Vyhodnocení
					akceleračních oblastí AOV47 – Bukovec, AOV48 – Chrbonín, AOV49 – Křeč a AOV50 – Obrataň a zamýšlené stavby větrných elektráren (VTE) při naplnění stanovených limitů (zejména výška a množství). Dokumentace SEA (SEA) a UO v předložené podobě není dostatečně odůvodněná, neobsahuje konkrétní odborné podklady a v řadě oblastí odkládá podstatné posouzení vlivů až do budoucích navazujících řízení. Návrh je proto nepřezkoumatelný a v rozporu s právními předpisy České republiky i Evropské unie. Současně může mít závažné dopady na krajinný ráz, biodiverzitu, vodní poměry, kulturně-historické hodnoty území i kvalitu života obyvatel. Požaduji proto především vypuštění akceleračních oblastí AOV24 – Lodhéřov, AOV47 – Bukovec, AOV48 – Chrbonín, AOV49 – Křeč a AOV50 – Obrataň a souvisejícího územního opatření z návrhu Změny č. 2 Územního rozvojového plánu ČR. Pro případ, že tomuto požadavku nebude vyhověno, požaduji zásadní přepracování návrhu, zejména doplnění plného vyhodnocení kumulativních vlivů, ochrany veřejného zdraví, ochrany PUPFL, vlivů na soustavu Natura 2000, chráněné živočichy, krajinný ráz, vodní zdroje a majetková práva obyvatel. Současně žádám, aby všechny připomínky byly řádně a individuálně vypořádány v souladu se zákonem, včetně konkrétního a přezkoumatelného odůvodnění způsobu jejich vypořádání. **VI. PŘIPOMÍNKY K AKCELERAČNÍM OBLASTEM AOV24, AOV47, AOV48, AOV49 a AOV50** **PŘIPOMÍNKY K AKCELERAČNÍ OBLASTI AOV24 – LODHÉŘOV** 1. Nesprávně zjištěný skutkový stav – ochranná pásma vodních zdrojů, rozpor s ochranou vod Dokumentace SEA nesprávně uvádí, že se v území nenacházejí ochranná pásma vodních zdrojů, přestože v území existuje ochranné pásmo evidenčního čísla 00242303 – Pluhův Žďár podzemní S1, S2. Současně není zohledněna závislost obyvatel na individuálních studních. Obec Lodhéřov a zejména místní část Studnice se dlouhodobě potýkají s nedostatkem pitné vody ve studních a s omezeným zásobováním obyvatel pitnou vodou. Dále návrh ignoruje toky, povrchové vody a prameniště v AOV. Nejsou dostatečně stanoveny limity zakládání VTE. Je ignorován vliv výstavby a trvání základů VTE na podzemní vody a místní horninové prostředí. Návrh je v rozporu s § 3 zákona č. 500/2004 Sb., správní řád, a se zákonem č. 254/2001 Sb., vodní zákon. Návrh řešení: Požaduji vypuštění akcelerační oblasti AOV24 – Lodhéřov a souvisejícího územního opatření z návrhu Změny č. 2 Územního rozvojového plánu ČR. 2. Rozpor s ochranou zemědělského půdního fondu (ZPF) Zemědělský půdní fond tvoří přibližně 70 % území AOV24. Dokumentace připouští zábor půd I. třídy ochrany v rozsahu 0,08 ha a II. třídy ochrany v rozsahu 0,59 ha, přesto vliv označuje pouze za „mírně negativní". Návrh bagatelizuje rozsah výstavby VTE a její dopady, neřeší nebezpečí eroze půd, a nedostatečně hodnotí možnost poškození meliorací včetně nezjištění jejich rozsahu. Návrh je v rozporu se zákonem č. 334/1992 Sb., o ochraně zemědělského půdního fondu, který stanoví zvýšenou ochranu nejbonitnějších půd. Návrh řešení: Požaduji vypuštění akcelerační oblasti AOV24 – Lodhéřov a souvisejícího územního opatření z návrhu Změny č. 2 Územního rozvojového plánu ČR. 3. Rozpor s ochranou lesa (PUPFL) Pozemky určené k plnění funkcí lesa (PUPFL) tvoří přibližně 30 % území AOV24, tedy téměř třetinu celé oblasti. Dokumentace značně podceňuje a nehodnotí rozsah zásahů spojených s výstavbou VTE a to přístupových komunikací, manipulačních ploch a nutnou související likvidací a fragmentací lesních porostů a jejich vliv na migrační prostupnost živočichů.. Návrh je v rozporu se zákonem č. 289/1995 Sb., lesní zákon, a neprokazuje existenci převažujícího veřejného zájmu. Návrh řešení: Požaduji vypuštění akcelerační oblasti AOV24 – Lodhéřov a souvisejícího územního opatření z návrhu Změny č. 2 Územního rozvojového plánu ČR. 4. Nedostatečná ochrana přírody a biodiverzity SEA sama uvádí výskyt citlivých druhů ptáků a netopýrů, například čápa černého, motáka pochopa, motáka pilicha, krkavce velkého nebo netopýra rezavého. Nebyly však dostatečně vyhodnoceny migrační trasy ani možné dopady na CHKO Třeboňsko. Chybí potvrzený výskyt orla mořského a čápa černého. V oblasti nebyl vyhotoven ornitologický výzkum. Posouzení pro SEA trvalo jen 5 měsíců a není proto dostatečné. SEA a UO stanoví zcela nedostatečná opatření na ochranu netopýrů a ptáků. Postup je v rozporu se zákonem č. 114/1992 Sb., o ochraně přírody a krajiny. Návrh řešení: Požaduji vyhotovení celoročního ornitologického a chiropterologického průzkumu, včetně vyhodnocení migračních tras ptáků a netopýrů, kumulativních vlivů a dopadů na CHKO Třeboňsko. Současně požaduji doplnění biologických průzkumů o výskyt zvláště chráněných druhů, zejména orla mořského a čápa černého, a následné nové vyhodnocení vlivů v rámci SEA. Pro případ, že uvedené nedostatky nebudou řádně odstraněny, požaduji vypuštění akcelerační oblasti AOV24 – Lodhéřov a souvisejícího územního opatření z návrhu Změny č. 2 Územního rozvojového plánu ČR. 5. Nedostatečné posouzení vlivů na veřejné zdraví Dokumentace neobsahuje konkrétní akustickou studii ani posouzení infrazvuku, amplitudové modulace, vibrací a stroboskopického efektu a současně nehodnotí celkové zatížení území z hlediska souběhu těchto vlivů. Současně sama připouští riziko obtěžování v okrajové zástavbě Lodhéřova v noční době. Vzhledem k reliéfu kotliny, ve které Lodhéřov leží, existuje riziko odrazů a zesílení akustického tlaku. Návrh je v rozporu se zákonem č. 258/2000 Sb., o ochraně veřejného zdraví, a s nařízením vlády č. 272/2011 Sb. Návrh řešení: Požaduji zpracování detailní akustické studie a plného hodnocení zdravotních rizik (HRA), které posoudí hluk, infrazvuk, amplitudovou modulaci, stroboskopický efekt a kumulativní vlivy větrných elektráren na obyvatele Lodhéřova a okolních sídel, a to včetně noční doby. Současně požaduji vyhodnocení vlivu reliéfu kotliny na šíření hluku, vznik odrazů a možné zesilování akustického tlaku v zastavěném území. Dále požaduji stanovení minimální odstupové vzdálenosti větrných elektráren od obytné a rekreační zástavby v rozsahu nejméně v rozsahu nejméně šestinásobku celkové výšky větrné elektrárny (6× výška VTE), nejméně však vždy 1km. Pro případ, že uvedené vlivy nebudou spolehlivě vyloučeny, požaduji vypuštění akcelerační oblasti AOV24 – Lodhéřov a souvisejícího územního opatření z návrhu Změny č. 2 Územního rozvojového plánu ČR. 6. Rizika pro bezpečnost, letectví a IZS V území se nachází jev UAP 119 – Zájmové území Ministerstva obrany, který podmiňuje umisťování vysokých staveb dalším posouzením. Do území zasahuje Grid ATZ a ochranné pásmo letiště LKJH Jindřichův Hradec. Dokumentace současně nehodnotí dopady souvislého pásu VTE na zásahy vrtulníků integrovaného záchranného systému v lesním území. Postup je v rozporu se zákonem č. 49/1997 Sb., o civilním letectví, a se zákonem č. 239/2000 Sb., o integrovaném záchranném systému. Návrh řešení: Požaduji doplnění odborného posouzení vlivů akcelerační oblasti AOV24 – Lodhéřov na bezpečnost leteckého provozu, obranu státu a fungování integrovaného záchranného systému, zejména s ohledem na jev UAP 119 – Zájmové území Ministerstva obrany, Grid ATZ a ochranné pásmo letiště LKJH Jindřichův Hradec. Současně požaduji vyhodnocení dopadů souvislého pásu větrných elektráren na zásahy vrtulníků IZS, letecké hašení lesních požárů, zdravotnické záchranné služby a policejních vrtulníků, včetně posouzení bezpečnosti letových koridorů a omezení manévrovacích možností v lesním území. Dále požaduji stanoviska Ministerstva obrany, Úřadu pro civilní letectví, Řízení letového provozu ČR a složek IZS k umístění větrných elektráren v daném území. Pro případ, že uvedené bezpečnostní a letecké vlivy nebudou spolehlivě vyloučeny, požaduji vypuštění akcelerační oblasti AOV24 – Lodhéřov a souvisejícího územního opatření z návrhu Změny č. 2 Územního rozvojového plánu ČR. 7. Nepřiměřené zásahy do krajinného rázu	biokoridorů, ochranu biotopů, ZPF a PUPFL, dále povinnost biologického dozoru, monitoring mortality ptáků a netopýrů, detekční systémy a další podmínky specifické vzhledem ke konkrétní akcelerační oblasti. Ochrana ZPF je řešena v souvisejících územních opatřeních. Podmínkami je zajištěno, že nebudou vznikat neobhospodařovatelné zbytkové zemědělské pozemky ani pozemky bez přístupu k veřejně přístupné pozemní komunikaci. Dále je v nich požadavek na upřednostní nižších tříd ochrany ZPF při realizaci záměrů OZE a je stanovena maximální plocha dlouhodobého nebo trvalého odnětí ZPF pro záměry OZE v celé akcelerační oblasti. Souhlas s odnětím ze ZPF bude vydán v navazujícím řízení dle stavebního zákona. Ochranná pásma letišť a požadavky armády byly vstupním limitem při přípravě návrhu akceleračních oblastí. Bezpečnost leteckého provozu je pak řešena při povolování konkrétního záměru, kdy se vyjadřují Úřad pro civilní letectví, Řízení letového provozu i Armáda ČR a upřesňují umístění či požadavky na denní i noční osvětlení definované v leteckém předpisu L-14. V rámci územního opatření je stanovena konkrétní podmínka. Jedním z podkladů pro zpracování Z2 ÚRP byl dokument Akcelerační oblasti, předvýběr ploch k výstavbě VTE, Screening území ČR z hlediska ochrany krajinného rázu (Roman Bukáček, Simona Vondráčková, 2025). Při vymezování akceleračních oblastí byl krajinný ráz dále prověřován, a to s ohledem na hodnoty území a dálkové pohledy na dominanty. Vlivy na krajinný ráz pak byly dále vyhodnoceny v rámci VVURÚ, a to jak z hlediska navrhovaného souboru akceleračních oblastí jako celku, tak pro jednotlivá území v kartách akceleračních oblastí. Podmínky v územních opatřeních pak dále omezují barevné řešení doprovodných staveb a rozsah trvalých terénních úprav. Návrh Z2 ÚRP byl projednán s obcemi a veřejností v rámci veřejného projednání. Procesy územního plánování, které byly při pořizování Z2 ÚRP respektovány, jsou dlouhodobě nastaveny stavebním zákonem tak, aby byly v souladu s legislativou EU, včetně Aarhuské úmluvy atd. Při vymezení akceleračních oblastí nelze předjímat konkrétní technické parametry či přesné umístění záměrů OZE. Obavy z negativních vlivů hluku a stroboskopického efektu řeší podmínky stanovené ve všech územních opatřeních pro akcelerační oblasti pro VTE, které ukládají zpracování hlukové studie, studie působení stroboskopického efektu, včetně minimalizace shadow flicker efektu. V případě, že by záměr nesplňoval zákonné hygienické limity (nařízení vlády č. 272/2011 Sb., o ochraně zdraví před nepříznivými účinky hluku a vibrací) a současně podmínky v územním opatření, nemůže být povolen. Posouzení kumulativních vlivů na životní prostředí a veřejné zdraví proběhlo v rámci VVURÚ na úrovni koncepce, a to jak pro

Poř. č.	Připomínkové místo	Číslo jednací	Článek	AO	Připomínka	Vyhodnocení
					Dokumentace sama připouští, že VTE budou novými výškovými dominantami viditelnými na velké vzdálenosti. Dotčeno může být působení kulturně-historických dominant, zejména zámku Červená Lhota a městské památkové rezervace Jindřichův Hradec, včetně významných pohledových vazeb. Chybí vizualizace dálkových pohledů a konkrétní hodnocení dopadů na kulturní a duchovní hodnoty území. Návrh je v rozporu s § 12 zákona č. 114/1992 Sb., o ochraně přírody a krajiny. Návrh řešení: Požaduji doplnění podrobného hodnocení krajinného rázu, vizualizace dálkových pohledů a vizuálních dopadů větrných elektráren na kulturně-historické dominanty území, zejména zámek Červená Lhota, městskou památkovou rezervaci Jindřichův Hradec a související pohledové osy a krajinné horizonty. Současně požaduji zpracování vizualizací z významných vyhlídkových míst, památkově chráněných území a dálkových pohledů, včetně vyhodnocení kumulativních vizuálních dopadů s dalšími záměry větrných elektráren v širším území. Dále požaduji posouzení souladu návrhu s ochranou kulturní krajiny a charakteru historického krajinného rázu podle § 12 zákona č. 114/1992 Sb., o ochraně přírody a krajiny. Pro případ, že významné negativní dopady na krajinný ráz a kulturně-historické hodnoty území nebudou spolehlivě vyloučeny, požaduji vypuštění akcelerační oblasti AOV24 – Lodhéřov a souvisejícího územního opatření z návrhu Změny č. 2 Územního rozvojového plánu ČR. 8. Podlimitní AOV Akcelerační oblast AOV24 Lodhéřov vykazuje dle podkladů předpokládaný instalovaný výkon pouze cca 42 MW, čímž nesplňuje limit „nad 50 MW" stanovený v odůvodnění Změny č. 2 ÚRP pro vymezování akceleračních oblastí celostátního významu. Vymezení AOV24 je proto v rozporu s vlastním odůvodněním pořizovatele a postrádá zákonnou i věcnou konzistenci. Návrh řešení: Požaduji vypuštění akcelerační oblasti AOV24 – Lodhéřov a souvisejícího územního opatření z návrhu Změny č. 2 Územního rozvojového plánu ČR. 9. Nesouhlas obce a veřejnosti Dotčená obec přijala nesouhlasné usnesení s vymezením akcelerační oblasti. Současně byla podána petice proti AOV24 s podpisy většiny místních občanů. Návrh je tak v rozporu s principem samosprávy a požadavky Aarhuské úmluvy. Návrh řešení: Požaduji vypuštění akcelerační oblasti AOV24 – Lodhéřov a souvisejícího územního opatření z návrhu Změny č. 2 Územního rozvojového plánu ČR. **PŘIPOMÍNKY K AKCELERAČNÍ OBLASTI AOV47 – BUKOVEC** 10. Nesprávně zjištěný skutkový stav – ochranná pásma vodních zdrojů, rozpor s ochranou vod Dokumentace SEA nesprávně uvádí, že se v území nenacházejí ochranná pásma vodních zdrojů, přestože v území existují ochranná pásma evidenčního čísla 00299703 – Druče, Březina (vrt S01) a 00323810 – Hojovice (studna S). Současně nejsou zohledněny další využívané zdroje pitné vody v Psárově a Bořetíně (zejména stávající obecní vrt o hloubce 50m a vodojem, oboje ve vzdálenosti do 300m od hranice AOV47, dtto plánovaný obecní vrt a přívod k vodojemu) ani závislost obyvatel na individuálních studních. Dále návrh ignoruje toky, povrchové vody a prameniště v AOV. Nejsou dostatečně stanoveny limity zakládání VTE. Je ignorován vliv výstavby a trvání základů VTE na podzemní vody a místní horninové prostředí. Není zjištěn rozsah poddolovaných oblastí. Návrh je v rozporu s § 3 zákona č. 500/2004 Sb., správní řád, a se zákonem č. 254/2001 Sb., vodní zákon. Návrh řešení: Požaduji vypuštění akcelerační oblasti AOV47 – Bukovec a souvisejícího územního opatření z návrhu Změny č. 2 Územního rozvojového plánu ČR. 11. Rozpor s ochranou zemědělského půdního fondu (ZPF) Zemědělský půdní fond tvoří přibližně 48,32 % území AOV47. Dokumentace připouští zábor půd I. třídy ochrany v rozsahu 2,31 ha a II. třídy ochrany v rozsahu 0,10 ha, přesto vliv označuje pouze za „mírně negativní". Návrh hagatelizuje rozsah výstavby VTE a její dopady, neřeší nebezpečí eroze půd, a nedostatečně hodnotí možnost poškození meliorací včetně nezjištění jejich rozsahu. Návrh je v rozporu se zákonem č. 334/1992 Sb., o ochraně zemědělského půdního fondu, který stanoví zvýšenou ochranu nejbonitnějších půd. Návrh řešení: Požaduji vypuštění akcelerační oblasti AOV47 – Bukovec a souvisejícího územního opatření z návrhu Změny č. 2 Územního rozvojového plánu ČR. 12. Rozpor s ochranou lesa (PUPFL) Pozemky určené k plnění funkcí lesa (PUPFL) tvoří přibližně 51,58 % území AOV47, tedy více než polovinu celé oblasti. Dokumentace značně podceňuje, resp. ignoruje a nehodnotí rozsah zásahů spojených s výstavbou VTE a to přístupových komunikací, manipulačních ploch a související nutnou likvidaci a fragmentaci lesních porostů a jejich vliv na migrační prostupnost živočichů. Návrh je v rozporu se zákonem č. 289/1995 Sb., lesní zákon, a neprokazuje existenci převažujícího veřejného zájmu. Návrh řešení: Požaduji vypuštění akcelerační oblasti AOV47 – Bukovec a souvisejícího územního opatření z návrhu Změny č. 2 Územního rozvojového plánu ČR. 13. Nedostatečná ochrana přírody a biodiverzity V blízkém okolí AOV 47 se nachází řada chráněných oblastí, dokumentace nezmiňuje PP Hut'ský potok (vzdálenost cca 2.000 m, ochranné pásmo 330 ha), dále cenných mokřadů a prameniš', dále významný biotop u rybníka Táta poblíž hranice AOV. SEA sama uvádí výskyt citlivých druhů ptáků a netopýrů, například motáka pilicha, datla černého nebo netopýra rezavého, a dalších druhů netopýrů, neuvádí však, že tyto výskyty jsou významné v samotné AOV, nejen v jejím blízkém okolí. Nálezy netopýrů dle ČESON jsou dle jeho evidence přímo v AOV47 (Bořetín) a dále v blízkém okolí (Předboř, Choustník, Dobešov u Černovic, Lidmaň, Třemice). Nebyly dostatečně vyhodnoceny migrační trasy ani možné dopady na EVL Chýnovské jeskyně (CZ0314634) v rámci soustavy Natura 2000. Středem celého území prochází migrační koridory zvláště chráněných druhů velkých savců a lokální biokoridory a biocentra, viz územní plány všech obcí v AOV. Dokumentace zcela podceňuje dopady výstavby na tuto skutečnost. SEA a UO stanoví zcela nedostatečná opatření na ochranu netopýrů a ptáků. Výstavba 33 VTE povede k naprosté devastaci celého území ohledně dopravy obrovských dílů stavby, betonu, vybudování dostatečných přístupových komunikací na zalesněný střed celé AOV 47. Chybí potvrzený výskyt orla mořského, sokola stěhovavého, luňáka červeného, ledňáčka říčního, čápa černého. V oblasti nebyl vyhotoven ornitologický výzkum. Zásadním způsobem budou narušeny migrační koridory velkých savců a lokální biokoridory a biocentra. Vyskytují se chráněné druhy vachta trojlistá, prstnatec májový, skokan skřehotavý, kuňka obecná. Není dostatečná ochrana mokřadů (v UO bez ochranného pásma). V SEA je nedostatečně zjištěn rozsah mimolesní zeleně a je stanovena jeho nedostatečná ochrana. Provedeno vadné vyhodnocení vlivu na klima ze strany výstavby a provozu VTE. Posouzení pro SEA trvalo jen 5 měsíců a není proto dostatečné. Postup je v rozporu se zákonem č. 114/1992 Sb., o ochraně přírody a krajiny, a s mezinárodní dohodou EUROBATS. Návrh řešení: Požaduji vyhotovení celoročního ornitologického a chiropterologického průzkumu v rozsahu odpovídajícím metodikám Agentury ochrany přírody a krajiny ČR a doporučením dohody EUROBATS, a to minimálně po dobu jednoho celého biologického cyklu. Současně požaduji doplnění biologického hodnocení o výskyt a migrační trasy zvláště chráněných druhů, zejména orla mořského a čápa černého, včetně vyhodnocení hnízdních, potravních a migračních vazeb v širším území. Dále požaduji úplné posouzení vlivů na EVL Chýnovské jeskyně (CZ0314634) a soustavu Natura 2000, včetně kumulativních vlivů více akcelesačních oblastí a vyhodnocení rizik mortality ptáků a netopýrů. Pro případ, že uvedené vlivy na biodiverzitu a zvláště chráněné druhy nebudou spolehlivě vyloučeny, požaduji vypuštění akcelerační oblasti AOV47 – Bukovec a souvisejícího územního opatření z návrhu Změny č. 2 Územního rozvojového plánu ČR. 14. Nedostatečné posouzení vlivů na veřejné zdraví Dokumentace neobsahuje konkrétní akustickou studii ani posouzení vibrací, infrazvuku, amplitudové modulace a stroboskopického efektu, v tomto směru je zcela bez odůvodnění a současně nehodnotí celkové zatížení území z hlediska souběhu těchto vlivů. Dokumentace uvádí, že se předpokládá ve vzdálenosti 500m hluková hladina 37dB na 1 VTE, přičemž toto tvrzení není podloženo žádnou studií (takto vysoké a rozměrné VTE se v ČR ani nenacházejí) ani bližším zdůvodněním a nebere vůbec v úvahu kumulaci více zdrojů hluku – více VTE a ani sílu větru a specifický způsob měření u VTE. Současně sama připouští, že některé obytné objekty se nacházejí ve vzdálenostech kratších než 500 m od hranice AOV47. Řada obytných objektů se způsobem využití rodinný dům je blíže než 500 m k hranici AOV 47, jde konkrétně o tyto obytné objekty v: k.ú. Bořetín č.p.: 66, 75, 67, 51, k.ú. Dobešov (Cibelny) č.p.: 68, 52, 32, 57, k.ú. Vlkosovice č.p.: 44, 45, 52, 26, k.ú. Druče č.p.:1, 2, 3, 4, 12, 48, 40, k.ú. Březina u JH č.p.: 102, 87, 88, 104, k.ú. Třískasovice č.p. 55, k.ú. Psárov č.p.: 33, 50, k.ú. Hojovice č.p.: 70, 45, 38, 44,	každou akcelerační oblast individuálně (karty AO, příloha č. 2 SEA), tak pro Změnu č. 2 ÚRP jako celek.

Poř. č.	Připomínkové místo	Číslo jednací	Článek	AO	Připomínka	Vyhodnocení
					63, 46, k.ú. Chválkov u Kn&.. č.p. 94, 14, Rutov č.p.: 62, 68, 60. Návrh je v rozporu se zákonem č. 258/2000 Sb., o ochraně veřejného zdraví, a s nařízením vlády č. 272/2011 Sb. Sama vzdálenost 500m je z hlediska ochrany veřejného zdraví naprosto nedostatečná. Samotná výstavba dále velmi výrazným způsobem zatíží hlukem, prašností, blokováním dopravy celé území, jedná se o tisíce m3 betonu apod. Návrh řešení: Požadují zpracování detailní akustické studie a plného hodnocení zdravotních rizik (HRA), které posoudí hluk, infrazvuk, amplitudovou modulaci, stroboskopický efekt a kumulativní vlivy větrných elektráren na obyvatele, a to včetně noční doby. Současně požadují vyhodnocení vlivu reliéfu krajiny na šíření hluku, vznik odrazů a možné zesilování akustického tlaku v zastavěném území. Dále požadují stanovení minimální odstupové vzdálenosti větrných elektráren od obytné a rekreační zástavby v rozsahu nejméně šestinásobku celkové výšky větrné elektrárny (6× výška VTE), nejméně však vždy 1km. Pro případ, že uvedené vlivy nebudou spolehlivě vyloučeny, požadují vypuštění akcelerační oblasti AOV47 – Bukovec a souvisejícího územního opatření z návrhu Změny č. 2 Územního rozvojového plánu ČR. 15. Nepřiměřené zásahy do krajinného rázu Dokumentace sama připouští, že VTE budou novými výškovými dominantami viditelnými na velké vzdálenosti a připouští negativní vliv na krajinný ráz, byť naprosto neadekvátně vyhodnocený. Sama připouští, že dotčeno může být působení kulturně-historických dominant, zejména hradu Choustník, hradu Kámen a zámku Červená Lhota, významné kostely, památník v Mnichu, sakrální stavby a výletní místa, včetně významných pohledových vazeb, mnohé z nich jsou navíc do 1000m vzdáleny od hranice AOV47 a to zejména archeologické a kulturní památky v Mnichu, Hojovicích, Bořetíně (Mostkova kaplička na hranicích AOV47) a Drunči (např. slovanské pohřebiště na hranicích AOV47). Navrhovaná opatření v dokumentaci na zmírnění negativního vlivu jsou zcela nesmyslná a nedostatečná (zachování údajných pohledových os, barva doprovodných staveb VTE, „hnízda" VTE) a odporují i ostatním částem dokumentace (odstupové vzdálenosti mezi VTE, přípustná hustota VTE v AOV). Např. hrad Choustník a stejnojmenný kopec je viditelný prakticky odevšad. Žádné pohledové osy ani zbarvení věží zničení krajinného rázu neodvrátí. Plánované stavby VTE jsou při svém plánovaném množství (cca 88 věží ve všech 4 AOV47-50) a při limitní výšce 250m tak gigantické (chladicí věže JETE mají 155 m), že při běžném převýšení zdejších kopců nad zdejší mírně zvlněnou krajinu cca 100-150m jí naprosto pohledově ovládnou, obzvlášť budou-li stát na nejvyšších bodech plánovaných AOV (což je pro investory žádoucí). Dokumentace nehodnotí kumulovaný vliv všech 4 AOV47-50, chybí vizualizace dálkových pohledů a konkrétní hodnocení dopadů na kulturní a duchovní hodnoty území. Omezení výšky VTE na 250m a prezentace tohoto omezení jako zmírňujícího opatření dle SEA a ÚO, přičemž právě tato výška je základní příčinou zničení místního krajinného rázu, je absurdní. Návrh je v naprostém rozporu s § 12 zákona č. 114/1992 Sb., o ochraně přírody a krajiny a dopad na krajinný ráz je silně negativní. Návrh řešení: Navrhují doplnění podrobného hodnocení krajinného rázu, vizualizace dálkových pohledů a kumulativních vizuálních dopadů větrných elektráren v širším území, a to zejména ve vztahu k hradu Choustník, hradu Kámen, zámku Červená Lhota a dalším kulturně-historickým dominantám. Dále navrhují zpracování realistických vizualizací z významných vyhlídkových míst, obcí, kulturních památek a krajinných horizontů, včetně posouzení souběhu akceleračních oblastí AOV47–AOV50. Současně navrhují vyhodnocení vlivů na charakter historické kulturní krajiny, dálkové pohledové osy a krajinné dominanty podle § 12 zákona č. 114/1992 Sb., o ochraně přírody a krajiny. Pro případ, že významné negativní dopady na krajinný ráz a kulturně-historické hodnoty území nebudou spolehlivě vyloučeny, navrhují vypuštění akcelerační oblasti AOV47 – Bukovec a souvisejícího územního opatření z návrhu Změny č. 2 Územního rozvojového plánu ČR. **PŘIPOMÍNKY K AKCELERAČNÍ OBLASTI AOV48 – CHRBONÍN** 16. Nesprávný skutkový stav – vodní zdroje a hydrogeologické poměry Dokumentace SEA nesprávně uvádí, že se v území nenacházejí ochranná pásma vodních zdrojů, přestože v území existují ochranná pásma evidenčních čísel 00306203 – Chrbonín studny 1, 2, 00222503 – Terezín studny S1, S2, S3 a 00444603 – Radenín studny S1, S2, S3. Současně však vůbec nezohledňuje obecní a individuální studny v lokalitách Vlčeves a Liščy, které slouží k zásobování obyvatel pitnou vodou. Dále návrh ignoruje toky, povrchové vody a prameniště v AOV. Nejsou dostatečně stanoveny limity zakládání VTE. Je ignorován vliv výstavby a trvání základů VTE na podzemní vody a místní horninové prostředí. Návrh je v rozporu s § 3 zákona č. 500/2004 Sb., správní řád, a se zákonem č. 254/2001 Sb., vodní zákon. Návrh řešení: Požadují vypuštění akcelerační oblasti AOV48 – Chrbonín a souvisejícího územního opatření z návrhu Změny č. 2 Územního rozvojového plánu ČR. 17. Rozpor s ochranou zemědělského půdního fondu (ZPF) Zemědělský půdní fond tvoří přibližně 52 % území AOV48. Dokumentace připouští zábor půd I. třídy ochrany v rozsahu 0,81 ha a II. třídy ochrany v rozsahu 0,11 ha, přesto vliv označuje pouze za „mírně negativní". Návrh bagatelizuje rozsah výstavby VTE a její dopady, neřeší nebezpečí eroze půd, a nedostatečně hodnotí možnost poškození meliorací včetně nezjištění jejich rozsahu. Návrh je v rozporu se zákonem č. 334/1992 Sb., o ochraně zemědělského půdního fondu, který stanoví zvýšenou ochranu nejbonitnějších půd. Návrh řešení: Požadují vypuštění akcelerační oblasti AOV48 – Chrbonín a souvisejícího územního opatření z návrhu Změny č. 2 Územního rozvojového plánu ČR. 18. Rozpor s ochranou lesa (PUPFL) Pozemky určené k plnění funkcí lesa (PUPFL) tvoří přibližně 48 % území AOV48. Dokumentace značně podceňuje, resp. ignoruje a nehodnotí rozsah zásahů spojených s výstavbou VTE a to přístupových komunikací, manipulačních ploch a související nutnou likvidací a fragmentací lesních porostů a jejich vliv na migrační prostupnost živočichů. Návrh je v rozporu se zákonem č. 289/1995 Sb., lesní zákon, a neprokazuje existenci převažujícího veřejného zájmu. Návrh řešení: Požadují vypuštění akcelerační oblasti AOV48 – Chrbonín a souvisejícího územního opatření z návrhu Změny č. 2 Územního rozvojového plánu ČR. 19. Nedostatečná ochrana přírody a biodiverzity SEA sama uvádí výskyt cílových druhů ptáků, například luňáka červeného, káně lesní, sluka lesní, křepelka polní, týl rudý. Biologické hodnocení neobsahuje vliv na hnízdiště orla mořského ve Mlýnech. A dále dokumentace uvádí výskyt netopýrů, např. netopýr rezavý, stromový, parkový a nejmenší. Nebyly však dostatečně vyhodnoceny migrační trasy a vazby na významné zimoviště EVL Chýnovská jeskyně (CZ0314634) v rámci Natura 2000. V blízkém okolí AOV se nachází řada chráněných oblastí, které dokumentace nezmiňuje, dále cenných mokřadů a prameništ. Územím prochází migrační koridory zvláště chráněných druhů velkých savců a lokální biokoridory a biocentra, viz územní plán obce. Dokumentace zcela podceňuje dopady výstavby na tuto skutečnost. SEA a ÚO stanoví zcela nedostatečná opatření na ochranu netopýrů a ptáků. Výstavba všech v ÚO připuštěných VTE povede k naprosté devastaci celého území ohledně dopravy obrovských dílů stavby, betonu, vybudování dostatečných přístupových komunikací. V oblasti nebyl vyhotoven ornitologický výzkum. Zásadním způsobem budou narušeny migrační koridory velkých savců a lokální biokoridory a biocentra. Vyskytují se chráněné druhy rostlin a živočichů neuvedené v SEA. Není dostatečná ochrana mokřadů (v UO bez ochranného pásma). V SEA je nedostatečně zjištěn rozsah mimolesní zeleně a je stanovena jeho nedostatečná ochrana. Provedeno vadné vyhodnocení vlivu na klima ze strany výstavby a provozu VTE. Návrh je v rozporu se zákonem č. 114/1992 Sb., o ochraně přírody a krajiny, s § 45i téhož zákona a s dohodou EUROBATS. Návrh řešení: Požadují vyhotovení celoročního ornitologického a chiropterologického průzkumu v rozsahu odpovídajícím metodikám Agentury ochrany přírody a krajiny ČR a doporučením dohody EUROBATS, a to minimálně po dobu jednoho celého biologického cyklu. Současně požadují doplnění biologického hodnocení o výskyt a migrační trasy zvláště chráněných druhů, zejména orla mořského a čápa černého, včetně vyhodnocení hnízdních, potravních a migračních vazeb v širším území. Dále požadují úplné posouzení vlivů na EVL Chýnovské jeskyně (CZ0314634) a soustavu Natura 2000, včetně kumulativních vlivů více akceleračních oblastí a vyhodnocení rizik mortality ptáků a netopýrů. Pro případ, že uvedené vlivy na biodiverzitu a zvláště chráněné druhy nebudou spolehlivě vyloučeny, požadují vypuštění akcelerační oblasti AOV48 – Chrbonín a souvisejícího územního opatření z návrhu Změny č. 2 Územního rozvojového plánu ČR. 20. Nepřiměřené zásahy do krajinného rázu	

Poř. č.	Připomínkové místo	Číslo jednací	Článek	AO	Připomínka	Vyhodnocení
					Dokumentace sama připouští, že VTE budou novými dominantami viditelnými na velké vzdálenosti a mohou narušit pohledové vazby na zámek Radenín, hrobku Latourů a kostel sv. Markéty, dále Sudkův Důl s tvrzí, hrad Choustník a hrad Kámen a výrazné horizonty Blaníku a Svidníku. Současně nejsou dostatečně vyhodnoceny dopady na poutní místo Svatá Anna, krajinné oblasti Pacovsko a Táborsko-Soběslavsko ani na pohledové horizonty Josafatského údolí. Návrh je v rozporu s § 12 zákona č. 114/1992 Sb., o ochraně přírody a krajiny. Návrh řešení: Navrhuji doplnění podrobného hodnocení krajinného rázu, dálkových pohledů a kumulativních vizuálních dopadů větrných elektráren v širším území, zejména ve vztahu k zámku Radenín, hrobce Latourů, kostelu sv. Markéty, tvrzi Sudkův Důl, hradu Choustník, hradu Kámen a významným krajinným horizontům Blaníku a Svidníku. Dále navrhuji zpracování realistických vizualizací z obcí, vyhlídkových míst, kulturních památek a pohledových os, včetně vyhodnocení souběhu akceleračních oblastí AOV47–AOV50 a jejich společného vlivu na charakter historické kulturní krajiny. Současně navrhuji doplnění posouzení vlivů na poutní místo Svatá Anna, krajinné oblasti Pacovsko a Táborsko-Soběslavsko a pohledové horizonty Josafatského údolí podle § 12 zákona č. 114/1992 Sb., o ochraně přírody a krajiny. Pro případ, že významné negativní dopady na krajinný ráz a kulturně-historické hodnoty území nebudou spolehlivě vyloučeny, navrhuji vypuštění akcelerační oblasti AOV48 – Chrbonín a souvisejícího územního opatření z návrhu Změny č. 2 Územního rozvojového plánu ČR. 21. Podlimitní AOV Akcelerační oblast AOV48 Chrbonín vykazuje dle podkladů předpokládaný instalovaný výkon pouze cca 45,5 MW, čímž nesplňuje limit „nad 50 MW" stanovený v odůvodnění Změny č. 2 ÚRP pro vymezování akceleračních oblastí celostátního významu. Vymezení AOV48 je proto v rozporu s vlastním odůvodněním pořizovatele a postrádá zákonnou i věcnou konzistenci. Návrh řešení: Požaduji vypuštění akcelerační oblasti AOV48 – Chrbonín a souvisejícího územního opatření z návrhu Změny č. 2 Územního rozvojového plánu ČR. 22. Chráněný receptor – Dětský domov Radenín V bezprostřední blízkosti hranice akcelerační oblasti AOV48 – Chrbonín, přibližně ve vzdálenosti 500 m, se nachází Dětský domov Radenín, který představuje chráněný receptor ve smyslu nařízení vlády č. 272/2011 Sb., o ochraně zdraví před nepříznivými účinky hluku a vibrací. Jedná se o zařízení určené pro děti a mladistvé, tedy zvlášť citlivou skupinu obyvatelstva, u níž je nutné posuzovat zdravotní dopady s maximální mírou opatrnosti. Dokumentace SEA neobsahuje konkrétní posouzení vlivů na tento chráněný receptor, zejména z hlediska hluku, infrazvuku, vibrací, amplitudové modulace a stroboskopického efektu (flicker efektu). V navazujících řízeních EIA proto musí být zpracováno plné hodnocení zdravotních rizik (HRA – Health Risk Assessment) a detailní akustické posouzení, které prokáže, že provozem větrných elektráren nedojde k nepříznivému ovlivnění zdraví a kvality života dětí umístěných v zařízení. Návrh řešení: Požaduji vypuštění akcelerační oblasti AOV48 – Chrbonín a souvisejícího územního opatření z návrhu Změny č. 2 Územního rozvojového plánu ČR. **PŘIPOMÍNKY K AKCELERAČNÍ OBLASTI AOV49 – KŘEČ** 23. Nesprávný skutkový stav – vodní zdroje a hydrogeologické poměry Dokumentace SEA nesprávně tvrdí, že se v území nenacházejí ochranná pásma vodních zdrojů, a z toho dovozuje zanedbatelné vlivy na vody. Současně však vůbec nezohledňuje obecní a individuální studny v lokalitách Křeč, Kozmice – Za Petrovým, Černovice – V Padělkách, Vlčeves – Liščy a Svatá Anna, které slouží k zásobování obyvatel pitnou vodou. Dále návrh ignoruje toky, povrchové vody a prameniště v AOV. Nejsou dostatečně stanoveny limity zakládání VTE. Je ignorován vliv výstavby a trvání základů VTE na podzemní vody a místní hominové prostředí. Návrh je v rozporu s § 3 zákona č. 500/2004 Sb., správní řád, a se zákonem č. 254/2001 Sb., vodní zákon. Návrh řešení: Požaduji vypuštění akcelerační oblasti AOV49 – Křeč a souvisejícího územního opatření z návrhu Změny č. 2 Územního rozvojového plánu ČR. 24. Rozpor s ochranou zemědělského půdního fondu (ZPF) Zemědělský půdní fond tvoří přibližně 78 % území AOV49. Dokumentace připouští zábor půd I. třídy ochrany v rozsahu 2,45 ha a II. třídy ochrany v rozsahu 0,27 ha, přesto vliv označuje pouze za „mírně negativní". Návrh bagatelizuje rozsah výstavby VTE a její dopady, neřeší nebezpečí eroze půd, a nedostatečně hodnotí možnost poškození meliorací včetně nezjištění jejich rozsahu. Návrh je v rozporu se zákonem č. 334/1992 Sb., o ochraně zemědělského půdního fondu, který stanoví zvýšenou ochranu nejbonitnějších půd. Návrh řešení: Požaduji vypuštění akcelerační oblasti AOV49 – Křeč a souvisejícího územního opatření z návrhu Změny č. 2 Územního rozvojového plánu ČR. 25. Rozpor s ochranou lesa (PUPFL) Pozemky určené k plnění funkcí lesa (PUPFL) tvoří přibližně 22 % území AOV49. Dokumentace značně podceňuje, resp. ignoruje a nehodnotí rozsah zásahů spojených s výstavbou VTE a to přístupových komunikací, manipulačních ploch a související nutnou likvidaci a fragmentaci lesních porostů a jejich vliv na migrační prostupnost živočichů. Návrh je v rozporu se zákonem č. 289/1995 Sb., lesní zákon, a nepreukazuje existenci převažujícího veřejného zájmu. Návrh řešení: Požaduji vypuštění akcelerační oblasti AOV49 – Křeč a souvisejícího územního opatření z návrhu Změny č. 2 Územního rozvojového plánu ČR. 26. Nedostatečná ochrana přírody a biodiverzity SEA sama uvádí výskyt citlivých druhů ptáků a netopýrů, například krkavce velkého, motáka pochopa, čápa černého či netopýra rezavého. Biologické hodnocení neobsahuje vliv na hnízdiště orla mořského ve Mlýnech. Nebyly však dostatečně vyhodnoceny migrační trasy ani vazby na EVL Chýnovská jeskyně (CZ0314634) v rámci Natura 2000. V blízkém okolí AOV se nachází řada chráněných oblastí, které dokumentace nezmiňuje, dále cenných mokřadů a pramenišť. Územím prochází migrační koridory zvláště chráněných druhů velkých savců a lokální biokoridory a biocentra, viz územní plán obce. Dokumentace zcela podceňuje dopady výstavby na tuto skutečnost. SEA a UO stanoví zcela nedostatečná opatření na ochranu netopýrů a ptáků. Výstavba všech UO připouštěných VTE povede k naprosté devastaci celého území ohledně dopravy obrovských dílů stavby, betonu, vybudování dostatečných přístupových komunikací. V oblasti nebyl vyhotoven ornitologický výzkum. Zásadním způsobem budou narušeny migrační koridory velkých savců a lokální biokoridory a biocentra. Vyskytují se chráněné druhy rostlin a živočichů neuvedené v SEA. Není dostatečná ochrana mokřadů (v UO bez ochranného pásma). V SEA je nedostatečně zjištěn rozsah mimolesní zeleně a je stanovena jeho nedostatečná ochrana. Provedeno vadné vyhodnocení vlivu na klima ze strany výstavby a provozu VTE. Návrh je v rozporu se zákonem č. 114/1992 Sb., o ochraně přírody a krajiny, s § 45i téhož zákona a s dohodou EUROBATS. Návrh řešení: Požaduji vyhotovení celoročního ornitologického a chiropterologického průzkumu v rozsahu odpovídajícím metodikám Agentury ochrany přírody a krajiny ČR a doporučením dohody EUROBATS, a to minimálně po dobu jednoho celého biologického cyklu. Současně požaduji doplnění biologického hodnocení o výskyt a migrační trasy zvláště chráněných druhů, zejména orla mořského a čápa černého, včetně vyhodnocení hnízdních, potravních a migračních vazeb v širším území. Dále požaduji úplné posouzení vlivů na EVL Chýnovské jeskyně (CZ0314634) a soustavu Natura 2000, včetně kumulativních vlivů více akceleračních oblastí a vyhodnocení rizik mortality ptáků a netopýrů. Pro případ, že uvedené vlivy na biodiverzitu a zvláště chráněné druhy nebudou spolehlivě vyloučeny, požaduji vypuštění akcelerační oblasti AOV49 – Křeč a souvisejícího územního opatření z návrhu Změny č. 2 Územního rozvojového plánu ČR. 27. Nepřiměřené zásahy do krajinného rázu Dokumentace sama připouští, že VTE budou novými dominantami viditelnými na velké vzdálenosti a mohou narušit pohledové osy na kostel sv. Jakuba Většího ve Křeči, hrad Choustník či historickou krajinu Sudkova Dolu. Současně nejsou dostatečně vyhodnoceny dopady na poutní místo Svatá Anna ani na tzv. Černovické vyhlídky. Obec Křeč je obklíčena z více stran v odstupové vzdálenosti 500 m. Dokumentace nehodnotí kumulovaný vliv všech 4 AOV47-50, chybí vizualizace dálkových pohledů a konkrétní hodnocení dopadů na kulturní a duchovní hodnoty území. Omezení výšky VTE na 250m a prezentace tohoto omezení jako zmírňujícího opatření dle SEA a UO, přičemž právě tato výška je základní příčinou zničení místního krajinného rázu, je absurdní. Návrh je v rozporu s § 12 zákona č. 114/1992 Sb., o ochraně přírody a krajiny.	

Příloha č. 5zr – Vyhodnocení připomínek obcí a veřejnosti

Poř. č.	Připomínkové místo	Číslo jednací	Článek	AO	Připomínka	Vyhodnocení
					Návrh řešení: Požaduji doplnění podrobného hodnocení krajinného rázu, dálkových pohledů a kumulativních vizuálních dopadů větrných elektráren v širším území, zejména ve vztahu ke kostelu sv. Jakuba Většího ve Křeči, hradu Choustník, historické krajině Sudkova Dolu, poutnímu místu Svatá Anna a tzv. Černovickým vyhlídkám. Současně požaduji zpracování realistických vizualizací z obcí, významných vyhlídkových míst, kulturních památek a krajinných horizontů, včetně vyhodnocení souběhu akceleračních oblastí AOV47–AOV50 a jejich společného vlivu na charakter historické kulturní krajiny. Dále požaduji doplnění posouzení vlivů na pohledové osy, krajinné dominanty a dálkové horizonty podle § 12 zákona č. 114/1992 Sb., o ochraně přírody a krajiny. Pro případ, že významné negativní dopady na krajinný ráz a kulturně-historické hodnoty území nebudou společně vyloučeny, požaduji vypuštění akcelerační oblasti AOV49 – Křeč a souvisejícího územního opatření z návrhu Změny č. 2 Územního rozvojového plánu ČR. **PŘIPOMÍNKY K AKCELERAČNÍ OBLASTI AOV50 – OBRATAŇ** 28. Nesprávný skutkový stav – vodní zdroje a hydrogeologické poměry Dokumentace SEA nesprávně uvádí, že se v území nenacházejí ochranná pásma vodních zdrojů, přestože v území existují ochranná pásma evidenčních čísel 00200410 – Obrataň podzemní zdroj a 00206610 – Obrataň podzemní zdroj. Současně nejsou zohledněny studny obce Pořín v lokalitě Pinach ani závislost obyvatel okolních obcí na individuálních studních. Dále návrh ignoruje toky, povrchové vody a prameniště v AOV. Nejsou dostatečně stanoveny limity zakládání VTE. Je ignorován vliv výstavby a trvání základů VTE na podzemní vody a místní horninové prostředí. Návrh je v rozporu s § 3 zákona č. 500/2004 Sb., správní řád, a se zákonem č. 254/2001 Sb., vodní zákon. Návrh řešení: Požaduji vypuštění akcelerační oblasti AOV50 – Obrataň a souvisejícího územního opatření z návrhu Změny č. 2 Územního rozvojového plánu ČR. 29. Rozpor s ochranou zemědělského půdního fondu (ZPF) Zemědělský půdní fond tvoří přibližně 63,43 % území AOV50. Dokumentace připouští zábor půd I. třídy ochrany v rozsahu 1,38 ha a II. třídy ochrany v rozsahu 0,07 ha, přesto vliv označuje pouze za „mírně negativní“. Návrh bagatelizuje rozsah výstavby VTE a její dopady, neřeší nebezpečí eroze půd, a nedostatečně hodnotí možnost poškození meliorací včetně nezjištění jejich rozsahu. Návrh je v rozporu se zákonem č. 334/1992 Sb., o ochraně zemědělského půdního fondu, který stanoví zvýšenou ochranu nejbonitnějších půd. Návrh řešení: Požaduji vypuštění akcelerační oblasti AOV50 – Obrataň a souvisejícího územního opatření z návrhu Změny č. 2 Územního rozvojového plánu ČR. 30. Rozpor s ochranou lesa (PUPFL) Pozemky určené k plnění funkcí lesa (PUPFL) tvoří přibližně 35,29 % území AOV50. Dokumentace značně podceňuje, resp. ignoruje a nehodnotí rozsah zásahů spojených s výstavbou VTE a to přístupových komunikací, manipulačních ploch a související nutnou likvidaci a fragmentaci lesních porostů a jejich vliv na migrační prostupnost živočichů. Návrh je v rozporu se zákonem č. 289/1995 Sb., lesní zákon, a neprokazuje existenci převažujícího veřejného zájmu. Návrh řešení: Požaduji vypuštění akcelerační oblasti AOV50 – Obrataň a souvisejícího územního opatření z návrhu Změny č. 2 Územního rozvojového plánu ČR. 31. Nedostatečná ochrana přírody a biodiverzity SEA sama uvádí výskyt citlivých druhů ptáků a netopýrů, například luňáka červeného, motáka pilicha, krkavce velkého a netopýra rezavého. Nebyly však dostatečně vyhodnoceny migrační trasy, nadregionální biokoridor Čunkovský potok – Pařezitý, Roštejn ani vazby na EVL Chýnovská jeskyně (CZ0314634) v rámci Natura 2000. V blízkém okolí AOV se nachází řada chráněných oblastí, které dokumentace nezmiňuje, dále cenných mokřadů a pramenišť. Územím prochází migrační koridory zvláště chráněných druhů velkých savců a lokální biokoridory a biocentra, viz územní plán obce. Dokumentace zcela podceňuje dopady výstavby na tuto skutečnost. SEA a UO stanoví zcela nedostatečná opatření na ochranu netopýrů a ptáků. Výstavba všech UO připouštěných VTE povede k naprosté devastaci celého území ohledně dopravy obrovských dílů stavby, betonu, vybudování dostatečných přístupových komunikací. V oblasti nebyl vyhotoven ornitologický výzkum. Zásadním způsobem budou narušeny migrační koridory velkých savců a lokální biokoridory a biocentra. Vyskytují se chráněné druhy rostlin a živočichů neuvedené v SEA. Není dostatečná ochrana mokřadů (v UO bez ochranného pásma). V SEA je nedostatečně zjištěn rozsah mimolesní zeleně a je stanovena jeho nedostatečná ochrana. Provedeno vadné vyhodnocení vlivu na klima ze strany výstavby a provozu. Návrh je v rozporu se zákonem č. 114/1992 Sb., o ochraně přírody a krajiny, s § 45i téhož zákona a s dohodou EUROBATS. Návrh řešení: Navrhuji vyhotovení celoročního ornitologického a chiropterologického průzkumu v rozsahu odpovídajícím metodikám Agentury ochrany přírody a krajiny ČR a doporučením dohody EUROBATS, a to minimálně po dobu jednoho celého biologického cyklu. Dále navrhuji doplnění biologického hodnocení o podrobné vyhodnocení migračních tras ptáků a netopýrů, včetně posouzení funkčnosti nadregionálního biokoridoru Čunkovský potok – Pařezitý – Roštejn a kumulativních vlivů více akceleračních oblastí v širším území. Současně navrhuji úplné posouzení vlivů na EVL Chýnovská jeskyně (CZ0314634) a soustavu Natura 2000 podle § 45i zákona č. 114/1992 Sb., o ochraně přírody a krajiny, včetně vyhodnocení rizik mortality ptáků a netopýrů. Pro případ, že významné negativní vlivy na biodiverzitu, migrační prostupnost krajiny a zvláště chráněné druhy nebudou společně vyloučeny, navrhuji vypuštění akcelerační oblasti AOV50 – Obrataň a souvisejícího územního opatření z návrhu Změny č. 2 Územního rozvojového plánu ČR. 32. Nepřiměřené zásahy do krajinného rázu Dokumentace sama připouští, že VTE budou novými dominantami viditelnými na velké vzdálenosti a mohou narušit pohledové vazby na hrad Kámen, hrad Choustník, hrad Šelmberk a tvrz Sudkův Důl. Současně nejsou dostatečně vyhodnoceny dopady na krajinné oblasti Pacovsko a Táborsko-Soběslavsko ani na pohledové horizonty Josafatského údolí. Dokumentace nehodnotí kumulovaný vliv všech 4 AOV47-50, chybí vizualizace dálkových pohledů a konkrétní hodnocení dopadů na kulturní a duchovní hodnoty území. Omezení výšky VTE na 250m a prezentace tohoto omezení jako zmírňujícího opatření dle SEA a UO, přičemž právě tato výška je základní příčinou zničení místního krajinného rázu, je absurdní. Návrh je v rozporu s § 12 zákona č. 114/1992 Sb., o ochraně přírody a krajiny. Návrh řešení: Navrhuji doplnění podrobného hodnocení krajinného rázu, dálkových pohledů a kumulativních vizuálních dopadů větrných elektráren v širším území, zejména ve vztahu k hradu Kámen, hradu Choustník, hradu Šelmberk, tvrzi Sudkův Důl a významným krajinným horizontům Josafatského údolí. Dále navrhuji zpracování realistických vizualizací z obcí, vyhlídkových míst, kulturních památek a pohledových os, včetně vyhodnocení souběhu akceleračních oblastí AOV47–AOV50 a jejich společného vlivu na charakter historické kulturní krajiny. Současně navrhuji doplnění posouzení vlivů na krajinné oblasti Pacovsko a Táborsko-Soběslavsko podle § 12 zákona č. 114/1992 Sb., o ochraně přírody a krajiny, včetně vyhodnocení dopadů na dálkové pohledy a krajinné dominanty. Pro případ, že významné negativní dopady na krajinný ráz a kulturně-historické hodnoty území nebudou společně vyloučeny, navrhuji vypuštění akcelerační oblasti AOV50 – Obrataň a souvisejícího územního opatření z návrhu Změny č. 2 Územního rozvojového plánu ČR. **PŘIPOMÍNKY K AKCELERAČNÍM OBLASTEM AOV47 + AOV48 + AOV49 + AOV50** 33–36. Absence kumulativních a synergických vlivů Dokumentace nehodnotí souběžné působení akceleračních oblastí AOV47, AOV48, AOV49 a AOV50, přestože společně vytvářejí souvislý pás větrných elektráren v krajině. Chybí vyhodnocení souběhu hluku, světelného znečištění, překážkového leteckého značení, fragmentace (devastace) lesů a krajiny a souběhu s koridorem vedení V406/407 Kočín–Mírovka. Návrh je v rozporu se zák. č. 100/2001 Sb., o posuzování vlivů na životní prostředí (zejména s § 10g), a se směrnicí 2001/42/ES. Dále chybí vyhodnocení zablokování územního rozvoje obcí a jejich obklíčení plánovanou výstavbou. Návrh řešení: Požaduji doplnění plného kumulativního a synergického posouzení všech akceleračních oblastí	

Poř. č.	Připomínkové místo	Číslo jednací	Článek	AO	Připomínka	Vyhodnocení
					AOV47–AOV50 včetně souběhu s koridorem V406/407 Kočín–Mírovka, případně vypuštění všech akceleračních oblastí AOV47–AOV50 a souvisejících územních opatření z návrhu Změny č. 2 Územního rozvojového plánu ČR. 37–40. Rizika pro bezpečnost, letectví a IZS V území se nachází jev ÚAP 119 – Zájmové území Ministerstva obrany, který podmiňuje umisťování vysokých staveb dalším posouzením. ÚO neobsahuje vyhodnocení vlivu na letecký provoz. Dokumentace současně nehodnotí dopady souvislého pásu VTE na zásahy vrtulníků integrovaného záchranného systému v lesním území. Nalézá se zde pásmo nízkého přeletu TSA 27 a to v bezprostřední blízkosti, v k.ú. Chválkov u Knl., dokonce v přímém dotyku. Postup je v rozporu se zákonem č. 49/1997 Sb., o civilním letectví, a se zákonem č. 239/2000 Sb., o integrovaném záchranném systému. Návrh řešení: Požaduji doplnění odborného posouzení vlivů akcelerační oblasti na bezpečnost leteckého provozu, obranu státu a fungování integrovaného záchranného systému, zejména s ohledem na jev ÚAP 119 – Zájmové území Ministerstva obrany. Dále navrhuji vyhodnocení dopadů souvislého pásu větrných elektráren na zásahy vrtulníků integrovaného záchranného systému, letecké hašení lesních požárů, zdravotnickou záchrannou službu a další složky IZS v lesním území. Současně navrhuji doplnění závazných stanovisek Ministerstva obrany, Úřadu pro civilní letectví, Řízení letového provozu ČR a složek IZS k umístění větrných elektráren v dotčeném území. Pro případ, že uvedené vlivy nebudou spolehlivě vyloučeny, požaduji vypuštění všech akceleračních oblastí AOV47–AOV50 a souvisejících územních opatření z návrhu Změny č. 2 Územního rozvojového plánu ČR. 41–44. Nesouhlas obcí a veřejnosti Dotčené obce přijaly nesouhlasná usnesení s vymezením akceleračních oblastí. Současně proběhlo referendum ve městě Černovice, které vyjádřilo nesouhlas občanů s výstavbou VTE. V obci Radenín byla podána petice proti vymezení AOV podepsaná 251 občany. Současně byla podána petice na Jihočeský kraj a Kraj Vysočina za všechny čtyři akcelerační oblasti AOV47–AOV50 s přibližně 3.500 podpisy, což potvrzuje zásadní nesouhlas veřejnosti i samospráv, lze shrnout, že minimálně 2/3 trvale hlášených obyvatel celé oblasti jsou proti zřízení AOV47 plus uživatelé a vlastníci nemovitostí v území. Tvorba návrhu proběhla bez účasti obcí a veřejnosti, lhůta poskytnutá k připomínkám je zcela neadekvátní. Návrh je tak v rozporu s principem samosprávy a požadavky Aarhuské úmluvy. Návrh řešení: Požaduji respektování principu samosprávy a vypuštění akceleračních oblastí AOV47–AOV50 a souvisejících územních opatření z návrhu Změny č. 2 Územního rozvojového plánu ČR. **PŘIPOMÍNKY K AKCELERAČNÍM OBLASTEM AOV24 + AOV47 + AOV48 + AOV49 + AOV50** 45–49. Nepřezkoumatelnost návrhu Návrh pracuje pouze s modelovým předpokladem umístění větrných elektráren bez konkrétního rozmístění staveb a související infrastruktury. Bez znalosti konkrétní polohy nelze objektivně vyhodnotit hluk, dopady na veřejné zdraví, krajinný ráz ani dopady na obyvatele. Vyhodnocení vlivu SEA je proto naprosto formální. Návrh je proto nepřezkoumatelný podle § 172 zákona č. 500/2004 Sb., správní řád. Návrh řešení: Požaduji doplnění variant a modelů rozmístění větrných elektráren, přístupových komunikací a související infrastruktury, případně vypuštění všech akceleračních oblastí AOV24 + AOV47 + AOV48 + AOV49 + AOV50 a souvisejících územních opatření z návrhu Změny č. 2 Územního rozvojového plánu ČR. 50–54. Nepřípustné odkládání posouzení vlivů Klíčové vlivy na veřejné zdraví, hluk, vibrace, flicker efekt, ptáky a netopýry nejsou posouzeny nyní, ale až v budoucích navazujících řízeních nebo v monitoringu po realizaci záměru. Tím dochází k přenesení podstatných otázek mimo fázi SEA, kdy již nebude možné ovlivnit samotné vymezení území. Postup je v rozporu se zásadou prevence a se zákonem č. 100/2001 Sb. Návrh řešení: Požaduji doplnění posouzení vlivů již ve fázi SEA, zejména v oblasti veřejného zdraví, hluku, flicker efektu a vlivů na biodiverzitu. Případně vypuštění všech akceleračních oblastí AOV24 + AOV47 + AOV48 + AOV49 + AOV50 a souvisejících územních opatření z návrhu Změny č. 2 Územního rozvojového plánu ČR. 55–59. Nedostatečné posouzení vlivů na veřejné zdraví Dokumentace neobsahuje konkrétní akustickou studii ani posouzení infrazvuku, amplitudové modulace a stroboskopického efektu. Současně připouští obytnou nebo rekreační zástavbu ve vzdálenostech okolo 500 m od hranic AOV, přičemž ve velmi mnoha případech se zejména obytné nebo rekreační objekty nacházejí přímo na hranici akceleračních oblastí nebo ve vzdálenostech kratších než 500 m. Dokumentace současně nehodnotí kumulativní zdravotní dopady souběhu více akceleračních oblastí AOV47–AOV50 na obyvatele dotčených obcí. Návrh je v rozporu se zákonem č. 258/2000 Sb., o ochraně veřejného zdraví, a s nařízením vlády č. 272/2011 Sb. Návrh řešení: Požaduji zpracování plného hodnocení zdravotních rizik (HRA), detailní akustické studie a posouzení infrazvuku, vibrací, amplitudové modulace a flicker efektu. Současně požaduji stanovení minimální odstupové vzdálenosti větrných elektráren od zastavitelného území, obytné a rekreační zástavby v rozsahu nejméně šestinásobku celkové výšky větrné elektrárny (6× výška VTE), nejméně však vždy 1km, a to s ohledem na princip předběžné opatrnosti a ochranu veřejného zdraví. Pro případ, že uvedená odstupová vzdálenost nebude stanovena, požaduji vypuštění všech akceleračních oblastí AOV24 + AOV47 + AOV48 + AOV49 + AOV50 a souvisejících územních opatření z návrhu Změny č. 2 Územního rozvojového plánu ČR. 60–64. Nedostatečné odůvodnění výběru lokality Dokumentace vůbec nevysvětluje, proč byla zvolena právě krajina s velmi vysokým podílem lesa, kvalitní zemědělské půdy a kulturních, přírodních a zejména krajinných hodnot a vůbec dané území, co bylo (objektivně a konkrétně specifikováno) vlastně podkladem a důvodem pro volbu dané lokality. Současně nejsou porovnány méně konfliktní varianty ani brownfieldy, přestože samotný ÚRP ČR deklaruje preferenci narušených území. Postup je v rozporu s principem minimalizace dopadů a s § 172 správního řádu. Návrh řešení: Požaduji vypuštění všech akceleračních oblastí AOV24 + AOV47 + AOV48 + AOV49 + AOV50 a souvisejících územních opatření z návrhu Změny č. 2 Územního rozvojového plánu ČR. 65–69. Dopady na majetek a infrastrukturu SEA nesprávně hodnotí vlivy na hmotné statky jako nulové, přestože lze očekávat zatížení místních komunikací, pokles hodnoty nemovitostí a zásahy do obecní infrastruktury. Pozemky a budovy v okolí VTE budou zcela znehodnoceny, když hlavní devizou jejich tržní hodnoty je právě zdejší naprostý klid a zachovalá krajina. V území se nachází i vodohospodářská infrastruktura, včetně vodojemů a vrtů, jejichž ochrana nebyla posouzena. Dokumentace ignoruje FVE (např. v části obce Mnich Chválkov v bezprostřední blízkosti hranice AOV47). Místní a krajské komunikace nejsou uzpůsobeny na nezbytný rozsah plánované výstavby. Dochází tak k nepřiměřenému zásahu do vlastnických práv podle čl. 11 Listiny základních práv a svobod. Návrh řešení: Navrhuji doplnění podrobného posouzení dopadů větrných elektráren na hmotné statky, místní komunikace, technickou a vodohospodářskou infrastrukturu, včetně vodojemů, vodovodních řadů a dalších zařízení sloužících k zásobování obyvatel pitnou vodou. Dále navrhuji vyhodnocení dopadů přepravy nadrozměrných komponent na stav silnic nižších tříd, mostů a obecních komunikací, včetně návrhu konkrétních opatření k ochraně infrastruktury a majetku obcí. Současně navrhuji doplnění posouzení vlivů na hodnotu nemovitostí, kvalitu bydlení a výkon vlastnických práv obyvatel dotčeného území podle čl. 11 Listiny základních práv a svobod. Pro případ, že významné negativní dopady na majetek, infrastrukturu a vlastnická práva nebudou spolehlivě vyloučeny, navrhuji vypuštění všech akceleračních oblastí AOV24 + AOV47 + AOV48 + AOV49 + AOV50 a souvisejících územních opatření z návrhu Změny č. 2 Územního rozvojového plánu ČR. 70–74. Rozpor s principem minimalizace dopadů a veřejným zájmem, rozpor s ústavním pořádkem Akcelerační oblasti mají být podle odůvodnění ÚRP ČR vymezovány v územích s nízkým konfliktním potenciálem. AOV24 + AOV47 + AOV48 + AOV49 + AOV50 vykazují vysoce konfliktní střety s ochranou vod, lesa, ZPF, biodiverzity, krajinného rázu i veřejného zdraví. Návrh proto neprokazuje proporcionalitu zásahu ani převahu veřejného zájmu nad negativními dopady. Nadto veřejný zájem na stavbě VTE a navíc	

Poř. č.	Připomínkové místo	Číslo jednací	Článek	AO	Připomínka	Vyhodnocení
					takovýmto způsobem není nikde výslovně definován. AOV a ÚO neodůvodněně zvýhodňují jednu skupinu subjektů před jinými konkrétně investory VTE před občany a obyvateli zasažených obcí a vlastníky nemovitostí, což je v rozporu zejména s čl. 3 odst.1, čl. 4 odst. 3,4, čl. 7, čl. 8, čl. 101 odst.1. Ústavy ČR. Návrh řešení: Požaduji doplnění žádného vyhodnocení proporcionality zásahu do území a prokázání převahy veřejného zájmu nad negativními dopady na životní prostředí, krajinu, veřejné zdraví a majetková práva obyvatel. Současně požaduji doplnění variantního posouzení méně konfliktních lokalit, včetně brownfieldů a území s nižším střetem s ochranou vod, lesa, zemědělského půdního fondu, biodiverzity a krajinného rázu. Dále požaduji přepracování návrhu tak, aby akcelerační oblasti byly vymezovány pouze v územích s prokazatelně nízkým konfliktním potenciálem v souladu s odůvodněním ÚRP ČR a principem minimalizace dopadů. Pro případ, že proporcionalita zásahu a převaha veřejného zájmu nebudou spolehlivě prokázány, požadují vypuštění všech akceleračních oblastí AOV24 + AOV47 + AOV48 + AOV49 + AOV50 a souvisejících územních opatření z návrhu Změny č. 2 Územního rozvojového plánu ČR. 75–79. Nedostatečnost zmírňujících opatření Stanovená opatření jsou převážně obecná, formální a deklaratorní, například omezení výšky VTE na 200 nebo 250 m, a zejména odporující zjištěním v rámci SEA. Dokumentace neobsahuje konkrétní opatření pro ochranu obyvatelstva před hlukem, dalšími výše uvedenými fyzikálními jevy, světelným znečištěním nebo pro zachování migrační prostupnosti krajiny. Závěr o dostatečnosti opatření je proto nepodložený a v rozporu se zákonem č. 100/2001 Sb. Návrh řešení: Navrhuji doplnění konkrétních a závazných zmírňujících opatření pro ochranu obyvatelstva před hlukem, infrazvukem, amplitudovou modulací, vibracemi, stroboskopickým efektem a světelným znečištěním. Dále navrhuji doplnění opatření pro zachování migrační prostupnosti krajiny, ochranu ptáků a netopýrů a omezení kumulativních dopadů více akceleračních oblastí v širším území. Současně navrhuji stanovení jasných podmínek pro monitoring, kontrolu a vyhodnocování dopadů nezávislými odbornými institucemi, nikoliv pouze provozovateli větrných elektráren. Dále navrhuji stanovení minimální odstupové vzdálenosti větrných elektráren od obytné a rekreační zástavby v rozsahu nejméně šestinásobku celkové výšky větrné elektrárny (6× výška VTE), nejméně však vždy 1km. Pro případ, že účinná a konkrétní zmírňující opatření nebudou doplněna a jejich funkčnost spolehlivě prokázána, navrhuji vypuštění všech akceleračních oblastí AOV24 + AOV47 + AOV48 + AOV49 + AOV50 a souvisejících územních opatření z návrhu Změny č. 2 Územního rozvojového plánu ČR. 80–84. Vnitřní rozpory a nedostatečný monitoring SEA současně tvrdí, že kumulativní vlivy nebyly zjištěny, ale zároveň připouští jejich existenci při souběhu více AOV. Monitoring je nepřípustně navržen až po realizaci záměru a převážně v režii provozovatelů. Dokumentace je proto vnitřně rozporná a nepřezkoumatelná. Návrh řešení: Navrhuji doplnění nezávislého a transparentního systému monitoringu, který bude prováděn již před realizací záměru a následně i v průběhu provozu větrných elektráren. Dále navrhuji, aby monitoring nebyl zajišťován pouze provozovateli větrných elektráren, ale také nezávislými odbornými institucemi a orgány ochrany přírody, veřejného zdraví a životního prostředí. Současně navrhuji doplnění konkrétních metodik, rozsahu a kontrolních mechanismů monitoringu hluku, infrazvuku, mortality ptáků a netopýrů, migračních tras, krajinného rázu a kumulativních vlivů. Pro případ, že nebude zajištěn nezávislý, odborný a přezkoumatelný monitoring vlivů záměru, navrhuji vypuštění všech akceleračních oblastí AOV24 + AOV47 + AOV48 + AOV49 + AOV50 a souvisejících územních opatření z návrhu Změny č. 2 Územního rozvojového plánu ČR. 85–89. Absence variantního řešení Dokumentace neposuzuje alternativní lokality ani modely a varianty rozmístění, počtu či výšky VTE. Není prokázáno, že navržená varianta představuje řešení s nejmenšími dopady na životní prostředí a obyvatele. Není ani tvrzen a prokazován veřejný zájem zřízení AOV. Postup je v rozporu se směrnicí 2001/42/ES a zákonem č. 100/2001 Sb. Návrh řešení: Navrhuji doplnění variantního posouzení akcelerační oblasti, včetně alternativních lokalit, jiného rozmístění větrných elektráren, nižšího počtu staveb a variant s menší výškou větrných elektráren. Dále navrhuji vyhodnocení méně konfliktních řešení, zejména využití brownfieldů, narušených území a lokalit s nižším střetem s ochranou přírody, krajinného rázu, veřejného zdraví a obytné zástavby. Současně navrhuji doplnění srovnávací analýzy jednotlivých variant z hlediska dopadů na životní prostředí, veřejné zdraví, biodiverzitu, krajinný ráz a majetková práva obyvatel. Pro případ, že nebude prokázáno, že navržená varianta představuje řešení s nejmenšími dopady na životní prostředí a obyvatele, navrhuji vypuštění všech akceleračních oblastí AOV24 + AOV47 + AOV48 + AOV49 + AOV50 a souvisejících územních opatření z návrhu Změny č. 2 Územního rozvojového plánu ČR. 90–94. Nepřiměřenost zásahu do území Navržené řešení představuje brutální zásah do charakteru krajiny, kvality života obyvatel i majetkových práv a narušení jejich legitimního očekávání, že tyto hodnoty budou zachovány. Nebylo prokázáno (dokumentace se tím ani nezabývá), že negativní dopady nelze dosáhnout jiným, méně konfliktním řešením. Návrh tak nesplňuje princip proporcionality vyžadovaný správním právem i judikaturou správních soudů. Návrh řešení: Navrhuji doplnění řádného posouzení proporcionality zásahu do území, včetně vyhodnocení dopadů na krajinný ráz, kvalitu života obyvatel, veřejné zdraví, majetková práva a charakter venkovského prostředí. Dále navrhuji prokázání, že sledovaného veřejného zájmu nelze dosáhnout jiným, méně konfliktním řešením s nižšími dopady na obyvatele a životní prostředí. Současně navrhuji doplnění variantního řešení a vyhodnocení méně zatěžujících alternativ v souladu s principem proporcionality a minimalizace zásahů do práv obyvatel. Pro případ, že proporcionalita zásahu a nezbytnost navrženého řešení nebudou spolehlivě prokázány, navrhuji vypuštění všech akceleračních oblastí AOV24 + AOV47 + AOV48 + AOV49 + AOV50 a souvisejících územních opatření z návrhu Změny č. 2 Územního rozvojového plánu ČR. 95–99. Riziko lesních požárů a omezení možností hašení AOV24 + AOV47 + AOV48 + AOV49 + AOV50 se z významné části nacházejí v lesních porostech nebo v jejich bezprostřední blízkosti. Dokumentace SEA však vůbec nehodnotí rizika vzniku a šíření lesních požárů ani dopady souvislého pásu větrných elektráren na možnosti zásahu jednotek požární ochrany a integrovaného záchranného systému. Dokumentace současně nehodnotí kumulativní dopad souvislého pásu cca 88 větrných elektráren v AOV47–AOV50 na krizové řízení a požární bezpečnost krajiny. V podmínkách probíhající klimatické změny a narůstajícího rizika sucha představuje rozsáhlá industrializace lesních hřebenů významné zvýšení požárního rizika v území. Návrh je v rozporu se zásadou prevence podle § 2900 občanského zákoníku, s požadavky zákona č. 133/1985 Sb., o požární ochraně, a s požadavkem řádného vyhodnocení rizik podle zákona č. 100/2001 Sb., o posuzování vlivů na životní prostředí. Návrh řešení: Požaduji doplnění podrobného posouzení požárních rizik, možností zásahu HZS a dopadů souvislého pásu větrných elektráren na letecké hašení lesních požárů, krizové řízení a evakuaci obyvatel. Současně požaduji stanovisko HZS a odborné vyhodnocení dostupnosti území pro zásahovou techniku v podmínkách rozsáhlých lesních požárů. Pro případ, že uvedená rizika nebudou spolehlivě vyloučena, požaduji vypuštění akceleračních oblastí AOV24 + AOV47 + AOV48 + AOV49 + AOV50 a souvisejících územních opatření z návrhu Změny č. 2 Územního rozvojového plánu ČR. 100. Procesní vada – neúplné zveřejnění koordinačního výkresu Proces zveřejnění návrhu Změny č. 2 URP vykazuje vady, neboť koordinační výkres nebyl zveřejněn v úplné podobě a chybí zde údaje k identifikaci katastrálních parcel k přesnému určení hranice AOV. Ve zveřejněné dokumentaci absentovaly záměry FVE, přestože představují významnou součást navrhovaného využití území a mají zásadní význam pro posouzení kumulativních a synergických vlivů. Veřejnosti tak nebyla umožněna řádná orientace v návrhu ani efektivní uplatnění připomínek, čímž mohlo dojít ke zkrácení procesních práv veřejnosti. Návrh řešení: Požadujeme vypořádání této procesní vady v souladu se zásadou ochrany práv veřejnosti a transparentnosti procesu pořizování opatření obecné povahy.	

8443.	Františka Piešová	MMR-45518-2026-81	99cc	AOV18	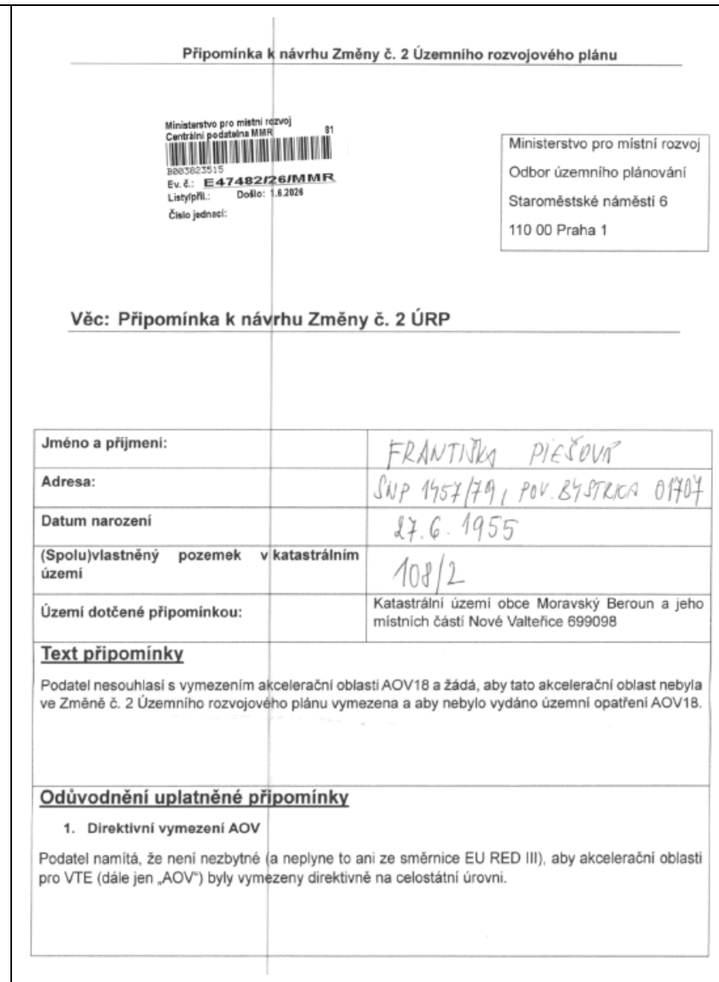	**Neakceptováno.** Akcelerační oblasti byly vymezeny na celostátní úrovni v Z2 ÚRP na základě Zadání Z2 ÚRP schváleného Vládou ČR. Vymezení akceleračních oblastí proběhlo na základě biologického posouzení konkrétních území podle § 11 odst. 3 resp. 4 ZOZE, jehož výsledky spolu s výsledky vyhodnocení vlivů na životní prostředí (SEA, Příloha č. 5 k odůvodnění Z2 ÚRP) byly zapracovány do návrhu Změny č. 2 ÚRP. Oblasti, u nichž autorizované osoby identifikovaly významné negativní nebo kumulativní vlivy, byly ze Z2 ÚRP vyloučeny (odůvodnění Z2 ÚRP, odst. 32). Zpracování VVURÚ odpovídá obsahem i strukturou požadavkům obsaženým v příloze č. 4 stavebního zákona, včetně posouzení kumulativních a synergických vlivů. Ve VVURÚ (včetně SEA) byly posuzovány akcelerační oblastí, nikoliv konkrétní záměry, a podrobnost odpovídá měřítku ÚRP a územních opatření. Vymezení akcelerační oblasti v ÚRP nezakládá právo na výstavbu VTE ani nevylučuje jiné využití území. Při vymezení akceleračních oblastí nelze předjímat konkrétní technické parametry či přesné umístění záměrů OZE. Obavy z negativních vlivů hluku a stroboskopického efektu řeší podmínky stanovené ve všech územních opatřeních pro akcelerační oblasti pro VTE, které ukládají zpracování hlukové studie, studie působení stroboskopického efektu, včetně minimalizace shadow flicker efektu. V případě, že by záměr nesplňoval zákonné hygienické limity (nařízení vlády č. 272/2011 Sb., o ochraně zdraví před nepříznivými účinky hluku a vibrací) a současně podmínky v územním opatření, nemůže být povolen. Jedním z podkladů pro zpracování Z2 ÚRP byl dokument Akcelerační oblasti, předvýběr ploch k výstavbě VTE, Screening území ČR z hlediska ochrany krajinného rázu (Roman Bukáček, Simona Vondráčková, 2025). Při vymezování akceleračních oblastí byl krajinný ráz dále prověřován, a to s ohledem na hodnoty území. Vlivy na krajinný ráz pak byly dále vyhodnoceny v rámci VVURÚ, a to jak z hlediska navrhovaného souboru akceleračních oblastí jako celku, tak pro jednotlivá území v kartách akceleračních oblastí, které obsahují i mapy viditelnosti (Příloha SEA). Podmínky v územních opatřeních pak dále omezují barevné řešení doprovodných staveb a rozsah trvalých terénních úprav. Samotný způsob vymezení akceleračních oblastí na základě podkladů (biologická posouzení, mapy citlivosti ptáků vůči výstavbě VTE zpracované ČSO, území významná pro netopýry dle podkladů ČESON, biotopy zvláště chráněných druhů velkých savců a další) a nařízení vlády č. 507/2025 Sb. minimalizuje vliv na složky životního prostředí. Pro všechny akcelerační oblasti jsou současně pořizována územní opatření, která obsahují opatření stanovená na základě biologických posouzení. Tato opatření dále zmírňují negativní vlivy, které nebylo možné vyloučit vymezením akcelerační oblasti. Podmínky v územních opatřeních zahrnují ochranu prvků lokálního ÚSES a všech

Poř. č.	Připomínkové místo	Číslo jednací	Článek	AO	Připomínka	Vyhodnocení
					2. Diskriminační vymezení AOV Ve Změně č. 2 ÚRP není dostatečně vysvětleno, proč je třeba vymezit akcelerační oblasti právě tak, jak to činí Změna č. 2, jinými slovy není pochopitelné, proč právě počet AOV, se kterým Změna č. 2 počítá, povede ke splnění klimatických a energetických cílů a proč vymezení jiné oblasti již není zapotřebí nebo proč by klimatické a energetické cíle nemohly být plněny i bez AOV18, když není ke splnění těchto cílů (které ani nejsou ve Změně č. 2 specifikovány) zapotřebí ani o jednu AOV více. Lokalita, kde je AOV18 přitom není nijak výjimečná z hlediska potenciálu pro VTE (nebo alespoň není ve Změně č. 2 přesvědčivě popsáno, proč se AOV18 svým větrným potenciálem tak výrazně odlišuje od dalších oblastí, kde AOV vymezeny nebyly). Lze tedy předpokládat, že existují i jiné shodné oblasti, kde však z nejasných důvodů AOV nebyly vymezeny. To považuje podatel za diskriminační. Diskriminovány jsou i samosprávy, na jejichž území jsou AOV vymezeny. Vymezení AOV totiž představuje jakousi stavební uzávěru, kdy obec nemůže v dotčeném území měnit územní plán podle svých potřeb, ale musí respektovat vymezenou AOV. Vedle toho pak nebudou investoři VTE motivováni, aby s obcí uzavřeli férovou plánovací smlouvu a poskytli obci a jejím občanům dostatečné kompenzace za negativní dopady provozu VTE. Záměry VTE povolované v AOV totiž budou protežovány a jejich výstavba výrazně usnadněna. Tato diskriminace přímo ovlivňuje i občany samospráv. **3. Nedostatečné posouzení vlivů** Vymezení AOV s největší pravděpodobností povede k tomu, že záměry VTE v nich umisťované budou upřednostňovány a nedojde už nikdy k řádnému posouzení jejich negativních dopadů na životní prostředí, na zdraví a životy lidí. Proto by mělo být vyhodnocení vlivů Změny č. 2 a územního opatření pro AOV18 extrémně podrobné a kvalitní, prakticky na úrovni EIA. Překážkou pro takové podrobné posouzení je ale fakt, že je měřítko Územního rozvojového plánu příliš velké a neumožňuje skutečně posoudit dopady vymezení AOV (jiné by to bylo na úrovni územního plánu, resp. v procesu EIA se znalostí konkrétního záměru). Vzhledem k tomu, že na vymezení akceleračních oblastí naváže zrychlené a zjednodušené povolovací řízení před Dopravním a energetickým stavebním úřadem (DESÚ), v rámci kterého bude úřad prakticky pouze ověřovat, zda jsou záměry v souladu s vágními a nicneříkajícími podmínkami územního opatření AOV18. V souladu s těmito obecnými podmínkami ale budou téměř jakékoliv záměry, což znamená, že vlivy VTE realizovaných v AOV18 nebudou nikdy reálně posouzeny. Podatel se domnívá, že je nezbytné, aby všechny vlivy VTE byly skutečně a podrobně posouzeny. Vágní posouzení Změny č. 2 nebo územního opatření AOV18 je naprosto nedostatečné. Podatel se domnívá, že vadné posouzení dopadů VTE může mít nejen přímý vliv na jeho zdraví včetně psychické pohody, ale také to může ovlivnit socioekonomický rozvoj obce, ve které žije. **4. Zanedbatelné pozitivní vlivy vymezení AO** V odůvodnění Změny č. 2 ani územního opatření není možné dohledat vyčíslení přínosu AOV18 pro snížení energetické závislosti anebo snížení produkce CO_2. Ve vyhodnocení vlivů územního opatření AOV18 se ale uvádí k pozitivním vlivům (přínosům) vymezení AOV a realizace VTE: *„Zanedbatelný až mírně pozitivní vliv k ochraně klimatu uplatnění AO se uplatní v globálním měřítku, tedy i z hlediska přeshraničního působení.“* V dokumentaci Změny č. 2 a územního opatření je tedy přiznáno, že přínosy	biokoridorů, ochranu biotopů, ZPF a PUPFL, dále povinnost biologického dozoru, monitoring mortality ptáků a netopýrů, detekční systémy a další podmínky specifické vzhledem ke konkrétní akcelerační oblasti. V souvisejících územních opatření jsou stanoveny podmínky, které zajišťují ochranu protierozních opatření, funkčních meliorační zařízení, vodních toků a ploch a rovněž omezující možné terénní úpravy. Vzhledem k charakteru a rozsahu potenciálních záměrů se při naplnění podmínek nepředpokládá realizace zpevněných ploch v takovém rozsahu, který by mohl významně ovlivnit vodní režim v rámci akceleračních oblastí. V souladu s požadavky vodního zákona se v rámci procesu povolování záměru bude vyjadřovat vodoprávní úřad. Významné ovlivnění mikroklimatu se u akceleračních oblastí pro VTE ani FVE nepředpokládá. Ochrana ZPF je řešena v souvisejících územních opatřeních. Podmínkami je zajištěno, že nebudou vznikat neobhospodařovatelné zbytkové zemědělské pozemky ani pozemky bez přístupu k veřejně přístupné pozemní komunikaci. Dále je v nich požadavek na upřednostní nižších tříd ochrany ZPF při realizaci záměrů OZE a je stanovena maximální plocha dlouhodobého nebo trvalého odnětí ZPF pro záměry OZE v celé akcelerační oblasti. Souhlas s odnětím ze ZPF bude vydán v navazujícím řízení dle stavebního zákona.

Poř. č.	Připomínkové místo	Číslo jednací	Článek	AO	Připomínka	Vyhodnocení
					VTE realizovaných v AOV18 budou zanedbatelné, byť chybí konkrétní čísla. V takové situaci není pochopitelné, jak mohl zájem na vymezení AOV18 převážit nad ostatními konkrétně specifikovanými veřejnými zájmy, které naopak výstavba VTE ovlivní výrazně (byť to nekvalitně zpracované vyhodnocení Změny č. 2 a územního opatření nepřiznává). Dále se ve vyhodnocení územního opatření AOV18 uvádí: *„Vlivy na ovzduší v době výstavby zanedbatelné (prašnost při přesunu zemin, emise ze spalování PHM, sekundární prašnost), v době provozu potenciálně mírně pozitivní z důvodu náhrady spalovacích zdrojů při výrobě el. energie."* Vzhledem k tomu, že se ve vyhodnocení uvádí, že vliv AOV18 na ochranu klimatu bude zanedbatelný, bude logicky zanedbatelný rozsah, ve kterém VTE realizované v AOV18 nahradí spalovací zdroje. Změna č. 2 ani územní opatření tento závěr nevyvrací, neobsahují totiž vyčíslení toho, v jak velkém rozsahu VTE realizované v AOV18 nahradí spalovací zdroje a jaký přesně vliv bude mít tato náhrada na cíle sledované Změnou č. 2, tedy snížení energetické závislosti ČR a snížení produkce CO_2. Je také třeba řádně vyhodnotit, proč těchto cílů nelze dosáhnout jinými způsoby (zvýšení počtu bloků JEDU, popř. JETE, rozvoj vodíkové infrastruktury v souladu s Vodíkovou strategií ČR, větší důraz na rozvoj FVE). Proto ani blíže nespecifikovaná náhrada spalovacích zdrojů není důvod, proč by měl zájem na vymezení AOV18 převážit nad jinými zájmy v území. **5. Výška VTE a rozloha AO** Ve Změně č. 2 ani v územním opatření pro AOV18 není vysvětleno, proč byla zvolena právě tato rozloha AO a proč má AOV právě tyto konkrétní hranice a proč právě toto vymezení AOV povede ke splnění cílů Změny č. 2. Jinými slovy není vysvětleno, proč nemůže být AO vymezena jiným způsobem tak, aby např. byly VTE umisťovány v dostatečné vzdálenosti od zastavěného území a zastavitelných ploch podle územních plánů (min 1,5 km) a není porovnáno, zda by toto jiné vymezení AOV třeba také nevedlo ke splnění cílů Změny č. 2. Podatel se domnívá, že to ale vzhledem k nespecifičnosti cílů Změny č. 2 není ani možné, proto by také vůbec neměla být AOV18 vymezena. **6. Hluková zátěž, vibrace a stroboskopický efekt** Podatel zásadně nesouhlasí s tím, že Změna č. 2 ani příslušné územní opatření vůbec neřeší negativní dopady hluku. Hluk totiž Změna č. 2 chápe jako normální integrální součást VTE, bez které to prostě nejde a je třeba se s tím smířit. Tento přístup nejlépe demonstruje přirovnání hluku z VTE k v podstatě příjemnému „šumění lesa", které mohou zaregistrovat jen neurotické osoby. Podatel se proto domnívá, že hlukové vlivy nebyly zhodnoceny a ve skutečnosti to ani není možné bez znalosti konkrétního projektu. Podatel zdůrazňuje, že nepovažuje za dostatečné, aby byla hluková zátěž řešena až v hlukové studii zpracované investorem. Takový přístup není schopný zajistit reálnou ochranu lidského zdraví. Podatel dále nesouhlasí s tím, že vůbec nedošlo k posouzení vlivů infrazvuku, nízkofrekvenčního hluku a vibrací, ačkoliv odborné studie upozorňují na rizika spojená s těmito doprovodnými jevy provozu VTE. Podatel se domnívá, že nebyl ani řádně zhodnocen vliv vibrací na nemovitosti. Stejně tak nebyl řádně posouzen z hlediska vlivů tzv. stroboskopický efekt, kdy se posouzení zejména nezaměřilo na obtěžující dopady stroboskopického efektu. **7. Vlivy na krajinný ráz** Větrné elektrárny mají zásadní vlivy na krajinný ráz. Ve Vyhodnocení vlivů územního opatření AOV18 se uvádí: *„Z analýzy viditelnosti vyplývá, že záměr bude v okruhu 10 km (zřetelná viditelnost) viditelný*	

Poř. č.	Připomínkové místo	Číslo jednací	Článek	AO	Připomínka	Vyhodnocení
					z většiny okolních obcí a z okolní zemědělské krajiny... Nejvíce patrný budou VTE z obcí Moravský Beroun (a jeho místní části), Dvorce, Budišova nad Budišovkou a dalších… Lokálně se uplatňující dominanty kostelů, hodnotnější je sakrální kompozice v okraji Moravského Berouna (Křížový vrch). Požadavkem je respektovat jižní okraje prostoru Slezské Harty, respektovat lokální hodnoty a redukovat severní části– ochrana obrazu Slezské Harty, rozčlenit na menší plochy. Slezská Harta se nachází ve vzdálenosti cca 6 km od severního okraje AO, přičemž lze předpokládat, že průhledy přes Slezskou Hartu ze severu budou částečně ovlivněny… Výstavbou větrných elektráren lze předpokládat narušení krajinných hodnot území. Větrné elektrárny jsou stavební dominantou, která bude vizuálně patrná v širokém okruhu a ovlivní krajinné scenérie v území. S ohledem na charakter předpokládaných záměrů v AO se tomuto působení nelze vyhnout.“ Jak je možné, že všechny tyto vlivy jsou hodnoceny jako zanedbatelné, když přitom VTE budou představovat novou dominantu, která jednoznačně výrazně ovlivní krajinu, to není ve Změně č. 2 ani v územním opatření vysvětleno. Vliv VTE na krajinný ráz bude mít ještě další dopady – již napořád bude hodnota krajinného rázu snížena, takže bude možné do území umisťovat i další záměry, které by jinak kvůli ochraně krajinného rázu nebyly přípustné. **8. Vlivy na zvířata** VTE velmi silně ovlivňují jak ptáky a letouny, tak savce a hmyz, dokonce i obojživelníky aj. Vyhodnocení územního opatření AOV18 však všechny tyto vlivy zlehčuje. Vyhodnocení proto nelze považovat za dostatečné. V území, kde má být AOV vymezena se nachází řada ptáků i letounů. Jejich úmrtí ale Změna č. 2 chápe jako integrální a v podstatě běžnou součást provozu VTE, se kterou je třeba se smířit a příliš ji neřešit. Ve vztahu k ptákům územní opatření neobsahuje žádná reálná a funkční kompenzační opatření. V podstatě jen počítá s tím, že pro ochranu ptáků bude použito „vhodné technické řešení“. Tím se zřejmě myslí odpuzovače, ale není vůbec vysvětleno, v jaké míře tyto odpuzovače zamezí střetům ptáků s lopatkami VTE. Jiným opatřením má být zařízení, které zastaví roztočený rotor, ale ani zde není blíže popsáno, jak přesně bude zajištěno, aby tento mechanismus byl skutečně funkční. Jde-li o letouny, pak je opatřením k jejich ochraně monitoring provádění provozovatelem VTE. Takové opatření není vůbec schopno netopýry ochránit, ačkoliv právě netopýři jsou extrémně ohroženi VTE. Pro savce představují VTE především vizuální bariéru v území, čímž omezují jich migraci, a vedle toho je nepříznivě ovlivňují hlukové dopady provozu VTE a vibrace. Kromě toho VTE mohou poškodit i jejich biotopy, neboť ovlivňují lokální klima a tím i ekosystémy. Odůvodnění Změny č. 2 ani územního opatření nevysvětluje, proč dostala AOV18 přednost před ochranou zvířat. Podatel zdůrazňuje, že ve vyhodnocení není vůbec řešen výskyt jeřába popelavého, který hnízdí kousek od Moravského Berouna. Stejně tak se ve změně č. 2 ani v územním opatření AOV18 neřeší dopad VTE na orla mořského, který hnízdí u vodní nádrže Kružberk. **9. Vlivy na vodní poměry a lokální klima** Ve vyhodnocení vlivů Změny č. 2 ani územního opatření AOV18 není popsáno, jak byly hodnoceny vlivy VTE na spodní vody a celkově na vodní poměry a na jejich možné změny v důsledku výstavby a provozu VTE. V době, kdy se celá ČR potýká s extrémními suchy a vody je stále méně, je třeba tuto	

Poř. č.	Připomínkové místo	Číslo jednací	Článek	AO	Připomínka	Vyhodnocení
					otázku brát velmi vážně a rozhodně nelze pouze stroze konstatovat, že VTE mají přednost, „protože mají prostě přednost". Je totiž faktem, že VTE, zejména ty extrémně vysoké, mají železobetonové základy, které jsou schopny vodní poměry v krajině narušit. Pro VTE se také buduje infrastruktura, která také může narušit tok podzemní vody anebo snížit množství vody proudící do blízkých vodních toků nebo vodních zdrojů. Výstavba VTE také odstraňuje ochranné vrstvy půdy a podloží, čímž činí podzemní vodu pod nimi zranitelnější vůči znečištění z úniků nebo rozlitých látek z vozidel nebo zařízení použitých k jejich výstavbě a vůči únikům a látkám z turbín a související infrastruktury během provozu. Je také známo, že VTE velmi výrazně ovlivňují klima ve svém okolí (negativně). Jedná se především o dopady na teplotu zemského povrchu, fyzikálně-chemické vlastnosti půdy, rychlost větru, vlhkost a srážky. Větrné elektrárny na pevnině mají významný oteplovací vliv na teplotu zemského povrchu v noci. V důsledku zhoršování fyzikálně-chemických vlastností půdy dochází k vysušování lokalit nacházejících se u VTE. Půdní vlhkost navíc ovlivňuje rovnováhu ekosystému, což ohrožuje ekologickou stabilitu krajiny a některé druhy zvířat. Z vyhodnocení územního opatření AOV18 ani Změny č. 2 jako celku ani z jejich odůvodnění není vůbec zřejmé, jak bylo s těmito fakty naloženo. **10. Vlivy na zemědělský půdní fond** Ve vyhodnocení územního opatření se uvádí: *„Přítomnost ZPF v I. a II. třídě ochrany. Zábory jsou také v III., IV., a V. třídě ochrany, převažuje zábor ve II. tř. ochrany ZPF. S ohledem na velmi nízký rozsah záborů ve vyšší třídě ochrany dále neřešeno. V případě VTE a doprovodných staveb (rozvoden, úložišť el. energie, komunikací apod.) v AO je zábor pro zajištění bezpečnosti hodnocení považován za trvalý. Uplatnění AO nebude mít vliv na ekologické funkce půdy."* Rozsah záborů je přitom následující: | Označení plochy / koridoru	Rozloha plochy / koridoru (ha)	Navržené využití	Odhad záboru (ha)	Odhad záboru podle tříd ochrany (ha) I.	II.	III.	IV.	V.	Odhad výměry záboru, na které bude provedena rekultivace na zemědělskou půdu (ha)
---	---	---	---	---	---	---	---	---	---
% zastoupení	100		85,62	10,24	14,06	17,77	13,94	29,62	0%
AOV18	2234,1	VTE	13,39	1,69	2,20	2,78	2,18	4,62	0,00	 Podle názoru podatele nelze považovat trvalé zničení skoro 3 hektarů cenné půdy (tento odhad může být navíc podhodnocen) za něco, co není třeba řešit. Takové zdůvodnění záborů je bizarní a nedostačuje požadavkům v § 4 odst. 3 zákona č. 334/1992 Sb., o ochraně ZPF, kde se mj. uvádí, že zemědělskou půdu I. a II. třídy ochrany lze v územně plánovací dokumentaci určit k jinému než zemědělskému účelu nebo odejmout pouze v případech, kdy jiný veřejný zájem výrazně převažuje nad veřejným zájmem ochrany zemědělského půdního fondu. Podatel se ze Změny č. 2 ani územního opatření AOV18 a jejich odůvodnění nedozvěděl, jak bylo doloženo, že výrazně převažuje veřejný zájem na realizaci VTE nad zájmem na ochraně cenných částí ZPF. Nezjistil ani to, jak zábor ZPF přispěje k tomu, aby byly zmírněny dopady změny klimatu nebo aby byla zvýšena energetická soběstačnosti ČR (a v jakém rozsahu se tak stane). Podatel také neví, proč není možné VTE realizovat jinde, kde by k záborům cenných půd nedošlo. Na uvedené otázky by měla	

Poř. č.	Připomínkové místo	Číslo jednací	Článek	AO	Připomínka	Vyhodnocení
					Změna č. 2 odpovědět velmi přesně nebo akcelerační oblast nevymezovat a ponechat vše na územní plány a povolovací řízení, kde budou moct být zábory skutečně podrobně posouzeny a vyhodnoceny. Podobně to platí i pro zábor téměř 3 hektarů lesních pozemků. Podatel požaduje, aby bylo lépe zdůvodněno, proč k těmto záborům dochází a jak kupř. odlesnění zasáhne do systému ekologické stability a do vodních poměrů v území. **11. Další připomínky podatele:** KRÁSNÁ PŘÍRODA, KDE BCZ HLUKU, NA LOUKÁCH SE OBVČEJNÉ PRAMÍNČNÉ VČELY POPELAVÝ, KTERÝ JE OHROŽENÝ A POHYBUJE SE V PŘÍRODNÍCH MOKŘADECH V OKOLÍ. KRAJINA BUDE DÁLE NAVŽDY CESTAMI A I V ZIMNÍCH HŘEJCÍCH JEVICH KOŘENÍ V Datum a podpis: 22.5.2026 FRANTIŠKA PIETOVÁ	
8444.	Brusová Ludmila	MMR-45519-2026-81	99czy	AOV72	Úvod a důvody připomínky Jako občan České republiky podávám v souladu s článkem 6 Úmluvy o přístupu k informacím, účasti veřejnosti na rozhodování a přístupu k právní ochraně v záležitostech životního prostředí (Aarhuská úmluva, vyhl. pod č. 124/2004 Sb. m. s.) a s čl. 35 Listiny základních práv a svobod tuto připomínku proti návrhu Změny č. 2 Územního rozvojového plánu (ÚRP Z2), konkrétně proti vymezení akcelerační oblasti AOV72 Mackův kopec, která zasahuje do katastrálního území obce Bořetín, Zahrádky, Popelín a Panské Dubenky. Žiji v oblasti přímo dotčené navrhovanou zónou. Mám právo na příznivé životní prostředí a právo účastnit se rozhodování, které může mít významný vliv na mé životní prostředí a kvalitu života. Tímto žádám o úplné vypuštění AOV72 z ÚRP Z2 z níže uvedených důvodů. I. Nedokončená dokumentace při veřejném projednání Skutkový stav: Odůvodnění ÚRP Z2 obsahuje v době veřejného projednání tři sekce explicitně označené jako nedokončené: – Sekce II.1.d – „Bude doplněno po společném jednání a veřejném projednání" – Sekce II.1.h – „Bude doplněno po společném jednání a veřejném projednání" – Sekce II.1.k – „Bude doplněno po projednání" Právní základ připomínky:	**Akceptováno.** Akcelerační oblast AOV72 Mackův kopec byla vypuštěna.

Poř. č.	Připomínkové místo	Číslo jednací	Článek	AO	Připomínka	Vyhodnocení
					§ 172 odst. 4 správního řádu – OOP musí být v době projednání úplné a přezkoumatelné NSS 1 Ao 1/2009 – OOP nelze vydat, pokud odůvodnění neobsahuje dostatečné skutkové a právní důvody Požadavek: Doplnění všech tří sekcí před vydáním OOP, nebo vypuštění AOV72 z ÚRP Z2. II. Klíčová posouzení odložena do navazujícího řízení Skutkový stav: OOP pro AOV72 v podmínkách (3.1 písm. k, l, e) odkládá tato posouzení do navazujícího řízení: – Hluková studie – podmínka 3.1 písm. k) – Stroboskopická studie – podmínka 3.1 písm. l) – Zaměření meliorací – podmínka 3.1 písm. e) Proč je to vadné: Navazující řízení nemůže zpochybnit existenci zóny – může pouze podmínit konkrétní projekt. Pokud by studie prokázaly nevhodnost lokality, nemá to zpětný vliv na OOP. Systém podmínek je tedy fiktivní. Právní základ připomínky: NSS 1 Ao 7/2011 – odkaz na budoucí posouzení nemůže nahradit posouzení, které mělo být součástí OOP § 10i zákona č. 100/2001 Sb. (SEA) – SEA musí posoudit dopad v době přijímání koncepce, nikoliv ex post Požadavek: Provedení všech klíčových studií před vydáním OOP jako součást řádného odůvodnění. III. Hnízdiště zvláště chráněných druhů uvnitř zóny Skutkový stav: Odůvodnění AOV72 (72_ao_oduvodneni.pdf) výslovně přiznává: „Hnízdiště orla mořského (Haliaeetus albicilla) a luňáka červeného (Milvus milvus) se nacházejí přímo uvnitř zóny a nelze je vyloučit bez zásadní redukce rozlohy." Právní základ připomínky: § 48 a § 50 zákona č. 114/1992 Sb. – ochrana zvláště chráněných druhů ptáků Čl. 4 směrnice 2009/147/ES (Birds Directive) – povinná ochrana stanovišť ptáků § 45i zákona č. 114/1992 Sb. – posouzení vlivu na soustavu Natura 2000 Požadavek: Odstranění zóny tak, aby nebyla dotčena hnízdiště obou druhů v rámci AOV72. IV. Vnitřní rozpor dokumentace – krajinný ráz Skutkový stav: Dokumentace obsahuje přímý vnitřní rozpor: – Odůvodnění ÚRP Z2, odst. (101): „K narušení sledovaných hodnot krajinného rázu nedojde." – Odůvodnění OOP pro AOV72: „Vliv na krajinu v okolí lázeňského areálu Sv. Kateřina (Panské Dubenky) nelze zcela vyloučit." Právní základ připomínky: NSS 2 Ao 5/2010 – vnitřní rozpornost odůvodnění OOP je samostatným důvodem jeho zrušení § 68 odst. 3 správního řádu – odůvodnění musí být konzistentní § 12 zákona č. 114/1992 Sb. – ochrana krajinného rázu Požadavek: Odstranění rozporu – buď přiznáním negativního vlivu a přijetím závazných opatření, nebo vypuštěním zóny. V. Chráněné biotopy a EU Nature Restoration Regulation Skutkový stav: V zóně AOV72 jsou evidovány biotopy: – L5.4 – kyselé bučiny – L2.2 – údolní jasanovo-olšové luhy – T2.3 – podhorské smilkové trávníky Podmínka OOP 3.1 písm. r) bod 5 sice odkazuje na EU NRR 2024/1991, ale neobsahuje posouzení slučitelnosti záměru s čl. 4 odst. 11 tohoto nařízení. Právní základ připomínky: Čl. 4 odst. 11 Nařízení EU 2024/1991 (Nature Restoration Regulation) – přímo aplikovatelné EU právo zakazující zásadní zhoršení stavu chráněných biotopů Přednost unijního práva před národní úpravou (čl. 288 SFEU) Požadavek: Provedení posouzení slučitelnosti záměru s EU NRR 2024/1991 a zahrnutí výsledků do odůvodnění OOP. VI. Netopýří kolonie – plošná eliminace nevyhnutelná Skutkový stav: Odůvodnění AOV72 přiznává, že netopýří kolonie (netopýr rezavý, nejmenší, hvízdavý) jsou do 3 km od zóny a že „eliminaci dopadu bez plošné eliminace provozu turbín nelze zajistit." Podmínky OOP tuto skutečnost neřeší. Právní základ připomínky:	

Poř. č.	Připomínkové místo	Číslo jednací	Článek	AO	Připomínka	Vyhodnocení
					§ 48 zákona č. 114/1992 Sb. – zvláštní ochrana netopýrů jako druhů zapsaných v přílohách směrnice 92/43/EHS § 50 zákona č. 114/1992 Sb. – zákaz poškozování lokalit zvláště chráněných druhů Požadavek: Vypuštění zóny nebo závazné podmínky sezónního odstavení turbín ověřené před vydáním OOP. VII. Neznámá poloha meliorací – nevykonatelná podmínka Skutkový stav: Odůvodnění AOV72 výslovně uvádí: „Přesnou polohu meliorací se z dostupných podkladů nepodařilo dohledat." Přesto podmínka OOP 3.1 písm. e) ukládá jejich ochranu. Podmínka je nevykonatelná, pokud předmět ochrany není znám. Právní základ připomínky: § 4 zákona č. 334/1992 Sb. – ochrana zemědělského půdního fondu včetně melioračních staveb Princip právní určitosti – podmínky OOP musí být vykonatelné Požadavek: Doplnění mapového zakreslení meliorací před vydáním OOP. VIII. Ochranné pásmo bolidové sítě – graficky nedokumentováno Skutkový stav: Odůvodnění ÚRP Z2, odst. (101) uvádí, že „ochranné pásmo bolidové sítě" bylo zohledněno při vymezení hranic zóny. Toto pásmo však není graficky zakresleno v žádném výkrese dokumentace a jeho rozsah nelze ověřit. Právní základ připomínky: Zásada přezkoumatelnosti OOP – NSS 1 Ao 1/2009 § 172 odst. 4 správního řádu – odůvodnění musí umožnit ověření správnosti závěrů Požadavek: Grafické zakreslení ochranného pásma bolidové sítě do výkresové části dokumentace. IX. Vliv na lázeňský areál Sv. Kateřina – Panské Dubenky Skutkový stav: Odůvodnění OOP pro AOV72 přiznává, že „vliv na krajinu Panských Dubenek v okolí lázeňského areálu Sv. Kateřina nelze zcela vyloučit" a že „pohledově exponovaný charakter lokality vyžaduje obzvláště citlivý přístup." Konkrétní ochranná opatření dokumentace neobsahuje. Samotné vymezení AOV72 přitom výslovně stanoví podmínku, že záměr nesmí narušit obraz krajiny města Strmilov. Tato podmínka je však bez ověření viditelnosti turbín ze Strmilova a bez závazného grafického vymezení chráněných pohledových os nevykonatelná. Právní základ připomínky: § 12 zákona č. 114/1992 Sb. – ochrana krajinného rázu § 30 zákona č. 258/2000 Sb. – ochrana veřejného zdraví v lázeňských oblastech Princip právní určitosti – podmínka OOP musí být vykonatelná a ověřitelná Požadavek: Doplnění studie viditelnosti turbín ze Strmilova a závazného grafického vymezení chráněných pohledových os, nebo vyjmutí vizuálně exponované části zóny. X. Střet zájmů při přípravě zón Skutkový stav: Z veřejně dostupných zdrojů vyplývá, že osoby podílející se na metodickém nastavení a vymezení akceleračních oblastí jsou zároveň veřejně aktivní v prosazování rozvoje OZE (klimatické žaloby, poradenství pro lobbistické organizace). Tato skutečnost nebyla v dokumentaci ani v procesu přípravy ÚRP Z2 nijak adresována. Právní základ připomínky: § 14 zákona č. 500/2004 Sb. (správní řád) – podjatost Zásady řádné správy – čl. 4 odst. 4 Listiny základních práv a svobod Požadavek: MMR sdělí, zda bylo šetření střetu zájmů provedeno, kdo se fakticky podílel na vymezení zón a zda byli tito lidé vázáni čestným prohlášením. XI. Metodologická chyba: bodové vs. teritoriální posouzení vlivů na ptáky Skutkový stav: Dokumentace ÚRP Z2 i odůvodnění OOP pracují při posouzení vlivů na orla mořského (Haliaeetus albicilla) a luňáka červeného (Milvus milvus) s bodovým vymezením výskytu — tj. pouze s evidovanými hnízdišti. Tento přístup zásadně neodpovídá biologickým a ekologickým nárokům těchto druhů. Oba druhy využívají rozsáhlá potravní a letová teritoria přesahující desítky až stovky km². Výzkumy telemetrického sledování prokazují pravidelné využívání vzdušného prostoru v okruhu 20–50 km od hnízdiště. Posouzení omezené na absenci hnízdiště přímo v zóně nemůže věrohodně vyloučit kolizní riziko pro tyto druhy.	

Poř. č.	Připomínkové místo	Číslo jednací	Článek	AO	Připomínka	Vyhodnocení
					Právní základ připomínky: § 45i zákona č. 114/1992 Sb. – posouzení vlivu na soustavu Natura 2000 musí vycházet z reálných ekologických nároků druhů, nikoliv z administrativního bodového výskytu Čl. 4 směrnice 2009/147/ES (Birds Directive) – ochrana druhů se vztahuje i na jejich pravidelně využívaná letová a potravní teritoria Judikatura ESD C-418/04 – posouzení dle Birds Directive nelze zúžit na formální přítomnost hnízdiště Požadavek: Přepracování posouzení vlivů na ptáky tak, aby zohledňovalo reálná letová a potravní teritoria dotčených druhů, nikoliv pouze bodová hnízdiště. Do doby přepracování nelze AOV72 schválit. XII. Absence posouzení alternativních lokalit — porušení SEA Skutkový stav: Odůvodnění ÚRP Z2 výslovně přiznává, že se při výběru lokalit pro akcelerační oblasti nepodařilo nalézt vhodné průmyslové zóny ani brownfieldy. Toto konstatování je však použito jako odůvodnění pro vymezení zón ve volné krajině — přičemž samotná systematická analýza alternativních lokalit v technicky zatížených územích dokumentace neobsahuje. Zákon č. 100/2001 Sb. (SEA) v § 10g výslovně vyžaduje posouzení rozumných alternativ, včetně alternativy „nulové" a alternativních lokalit. Dokumentace tuto povinnost nesplňuje. Konkrétní alternativy, které nebyly prověřeny: – Průmyslové a energeticky zatížené zóny v zázemí větších sídel (Jindřichův Hradec, Dačice, Pelhřimov) – Území s již narušeným krajinným rázem a existující technickou infrastrukturou – Lokality mimo zemědělsky a přírodně hodnotnou volnou krajinu Právní základ připomínky: § 10g zákona č. 100/2001 Sb. (SEA) – povinné posouzení rozumných alternativ, včetně alternativních lokalit Směrnice 2001/42/ES (SEA Directive), čl. 5 odst. 1 – alternativy musí být součástí zprávy o vlivech na životní prostředí NSS 6 Ao 4/2010 – absence posouzení alternativ je samostatným důvodem zrušení OOP Požadavek: Provedení systematické analýzy alternativních lokalit pro umístění VTE v souladu s § 10g zákona č. 100/2001 Sb. a doplnění výsledků do dokumentace ÚRP Z2 před vydáním OOP. XIII. Kumulativní vlivy na širší území Jindřichohradecka Skutkový stav: Dokumentace ÚRP Z2 posuzuje AOV72 Mackův kopec izolovaně, bez zohlednění kumulativního vlivu na krajinný ráz a přírodní hodnoty širšího území Jindřichohradecka. V bezprostředním sousedství se přitom nacházejí další navrhované nebo stávající energetické stavby a krajinně citlivá území. Krajina východního Jindřichohradecka je charakteristická dochovaným venkovským rázem, vysokou mírou přírodní zachovalosti a rekreační funkcí (lázeňský areál Sv. Kateřina, přírodní rezervace, turistické trasy). Kumulativní efekt výstavby VTE v tomto území nebyl posouzen. Právní základ připomínky: § 10g písm. b) zákona č. 100/2001 Sb. – SEA musí zahrnout kumulativní a synergické vlivy § 12 zákona č. 114/1992 Sb. – ochrana krajinného rázu v kontextu celého území, nikoliv jen jednotlivé lokality Směrnice 2001/42/ES, příloha I písm. f) – povinné posouzení kumulativních vlivů Požadavek: Doplnění dokumentace o posouzení kumulativních vlivů AOV72 na krajinný ráz a přírodní hodnoty širšího území Jindřichohradecka. XIV. Vymezení AOV72 omezuje právo občanů na účast na rozhodování o svém území Skutkový stav: MMR a pořizovatel ÚRP Z2 opakovaně argumentují tím, že akcelerační oblast „nepředstavuje povolení konkrétní stavby." Toto tvrzení je formálně správné, ale materiálně zavádějící. Vymezením AOV72 dochází k těmto faktickým důsledkům pro dotčené obce: – Zóna vytváří silný presumpční rámec ve prospěch VTE — povolující orgány budou v navazujících řízeních vycházet z předpokladu vhodnosti území. – Nesouhlasné stanovisko obce v navazujícím řízení ztrácí na váze, neboť nadřazený ÚRP Z2 vhodnost území již předjímá. – Obce jsou fakticky zbaveny možnosti hájit charakter svého území nástrojem vlastního územního plánu — ZOZE č. 249/2025 Sb. dále omezuje jejich pravomoci v akceleračních oblastech. – AOV72 není neutrálním informativním označením, ale nástrojem s přímými právními důsledky pro obce a jejich obyvatele. Právní základ připomínky:	

Poř. č.	Připomínkové místo	Číslo jednací	Článek	AO	Připomínka	Vyhodnocení
					Čl. 35 Listiny základních práv a svobod – právo na příznivé životní prostředí Čl. 6 Aarhuské úmluvy – právo veřejnosti na skutečnou účast v plánovacích procesech s dopadem na životní prostředí § 23 odst. 3 zákona č. 183/2006 Sb. (stavební zákon) – právo veřejnosti připomínkovat návrh územně-plánovací dokumentace Princip právní jistoty – občan má právo vědět, jak a kdy může své právo na účast uplatnit Požadavek: MMR vysvětlí, jakým způsobem proces vymezování akceleračních oblastí naplnil právo veřejnosti na skutečnou účast dle Aarhuské úmluvy. Jako občan této oblasti upozorňuji, že veřejné projednání proběhlo až po hotovém návrhu a občané tak nebyli zapojeni ve formativní fázi přípravy. XV. Přírodní park Javořická vrchovina – hranice na obvodu AOV72 Skutkový stav: Hranice Přírodního parku Javořická vrchovina probíhá prakticky totožně s hranicí akcelerační oblasti AOV72 Mackův kopec. Přírodní park byl vyhlášen v roce 2005 Jihočeským krajem výslovně za účelem ochrany krajinného rázu a zachování přírodní a kulturní charakteristiky tohoto území. Dokumentace ÚRP Z2 ani odůvodnění OOP pro AOV72 se s existencí Přírodního parku Javořická vrchovina v přímém sousedství zóny věcně nevypořádává. Není posouzeno, zda výstavba VTE na okraji chráněného území neohrozí samotný účel, pro který byl park zřízen. Klíčové argumenty: – Přírodní park byl zřízen právě proto, že toto území má mimořádné hodnoty krajinného rázu hodné ochrany — AOV72 je vymezena bezprostředně na jeho hranici. – Větrné turbíny výšky 150–250 m budou pohledově dominovat i uvnitř chráněného území parku, čímž přímo zasáhnou do hodnot, které jsou důvodem jeho existence. – Výhledy z území Přírodního parku na Mackův kopec jsou součástí chráněného krajinného obrazu — jejich narušení je v přímém rozporu s účelem vyhlášení parku. Právní základ připomínky: § 12 zákona č. 114/1992 Sb. – ochrana krajinného rázu, zvláště pak v území s vyhlášenou ochranou Nařízení Jihočeského kraje o vyhlášení Přírodního parku Javořická vrchovina (2005) – závazný právní předpis stanovující účel a podmínky ochrany § 77a odst. 3 zákona č. 114/1992 Sb. – kraj jako orgán ochrany přírody je povinen hájit zájmy přírodního parku i v rámci nadřazené územně-plánovací dokumentace Zásada předběžné opatrnosti – nelze vyloučit trvalé poškození hodnot chráněného území Požadavek: Posouzení vlivu AOV72 na účel a hodnoty Přírodního parku Javořická vrchovina jako podmínka vydání OOP. Obec zároveň vyzývá Jihočeský kraj jako zřizovatele přírodního parku, aby uplatnil nesouhlas s AOV72 z titulu ochrany parku. XVI. Porušení brownfield priority dle zákona č. 249/2025 Sb. a směrnice RED III Skutkový stav: Zákon č. 249/2025 Sb., kterým byla do českého právního řádu implementována směrnice Evropského parlamentu a Rady (EU) 2023/2413 (RED III), stanoví, že akcelerační oblasti pro obnovitelné zdroje energie mají být přednostně vymezovány na již znehodnocených nebo degradovaných plochách — zejména na brownfieldech, opuštěných průmyslových areálech a jiných funkčně narušených územích. Tato priorita je výslovně zakotvena i v čl. 15b odst. 1 RED III, který ukládá členským státům při vymezování zrychlených zón preferovat lokality s nejnižším dopadem na přírodu, krajinu a obyvatelstvo. AOV72 Mackův kopec je vymezena na zelené krajině v bezprostřední blízkosti Přírodního parku Javořická vrchovina. Dokumentace ÚRP Z2 neobsahuje žádné odůvodnění, proč nebyly jako primární lokalita prověřeny brownfieldy a průmyslové plochy v okolí, zejména ve Středočeském kraji a průmyslových aglomeracích, které jsou k místům nejvyšší spotřeby energie podstatně blíže. Na toto pochybení výslovně upozornil odborný komentátor na veřejném projednání dne 15. 5. 2026 v Praze, přičemž MMR nepředložilo žádné odůvodnění souladu výběru lokality AOV72 s brownfield preferencí. Právní základ připomínky: Zákon č. 249/2025 Sb. — implementace RED III, brownfield priorita při vymezování akceleračních oblastí Čl. 15b odst. 1 směrnice (EU) 2023/2413 (RED III) — preferování lokalit s nejnižším dopadem § 10g zákona č. 100/2001 Sb. — povinnost posouzení alternativ umístění v rámci SEA Zásada proporcionality — zásah do chráněného přírodního území je nepřiměřený, pokud existují méně citlivé	

Poř. č.	Připomínkové místo	Číslo jednací	Článek	AO	Připomínka	Vyhodnocení
					alternativy Požadavek: Doložení, že při výběru lokality AOV72 byly v souladu se zákonem č. 249/2025 Sb. a RED III prokazatelně prověřeny brownfield a degradované plochy jako alternativa. Pokud toto prověření neproběhlo nebo není dokumentováno, požaduje obec vypuštění AOV72 z ÚRP Z2 a opakování procesu výběru lokality v souladu s platnou legislativou. XVII. Nedostatečná délka biologického průzkumu — 3 měsíce místo zákonného minima Skutkový stav: Z veřejného projednání ÚRP Z2, konaného dne 15. 5. 2026 v Praze, vyplynulo, že biologický průzkum, na jehož základě bylo posouzení vlivů AOV72 na faunu zpracováno, probíhal po dobu přibližně tří měsíců. Zástupce pořizovatele tuto skutečnost na jednání připustil a označil ji za „neoptimální". Odborně uznávaný standard pro biologický průzkum zaměřený na výskyt ptáků a netopýrů v kontextu záměrů VTE vyžaduje minimálně 12 měsíců monitoringu, aby bylo pokryto hnízdní období, tahy jarní i podzimní, zimní výskyt a noční aktivita netopýrů. Tříměsíční průzkum nemůže relevantně zachytit sezónní variabilitu výskytu zvláště chráněných druhů, zejména orla mořského (Haliaeetus albicilla) a luňáka červeného (Milvus milvus), jejichž přítomnost v zóně je dokumentována z jiných zdrojů. Biologický průzkum tak nesplňuje odborné požadavky nezbytné pro řádné posouzení vlivů na zvláště chráněné druhy, a závěry z něj odvozené nelze považovat za dostatečný podklad pro vydání OOP. Právní základ připomínky: § 67 zákona č. 114/1992 Sb. — povinnost posoudit vliv záměru na zvláště chráněné druhy na základě dostatečných podkladů § 45i zákona č. 114/1992 Sb. — posouzení vlivů na soustavu Natura 2000 musí vycházet z úplných a vědecky podložených dat NSS 2 As 11/2007 — správní orgán je povinen zjistit skutkový stav bez důvodných pochybností Metodické standardy ČSOP a MŽP pro ornitologické průzkumy v rámci EIA Požadavek: Předložení doplňujícího biologického průzkumu v délce minimálně 12 měsíců pokrývajícího všechna roční období a migrační periody, nebo vypuštění AOV72 z ÚRP Z2 do doby, než bude takový průzkum proveden a vyhodnocen. XVIII. Odstupová vzdálenost 500 m od obydlí — absence odborného podkladu Skutkový stav: Podmínky OOP pro AOV72 stanoví minimální odstupovou vzdálenost turbín od obydlí 500 m. Na veřejném projednání dne 15. 5. 2026 MMR sdělilo, že tato vzdálenost vychází z posouzení odborníků, avšak nepředložilo žádnou konkrétní studii, která by toto číslo pro české podmínky a plánované parametry turbín (výška 150–250 m, výkon 5 MW) odůvodňovala. Navíc na projednání zazněl argument, že vzdálenost 500 m byla mj. nastavena proto, aby se záměr do vybraných lokalit „vešel". Toto přiznání zakládá důvodné podezření, že odstupová vzdálenost nebyla stanovena primárně na základě ochrany zdraví obyvatel, ale zpětně přizpůsobena prostorovým potřebám záměru. Mezinárodní výzkum (Pedersen & Persson Waye 2004, WHO Environmental Noise Guidelines 2018, Salt & Kaltenbach 2011) doporučuje pro turbíny třídy 5 MW odstupové vzdálenosti 1 000–1 500 m s ohledem na nízkofrekvenční hluk, amplitudovou modulaci a infrazvuk. V Bavorsku platí zákonný limit 10× výška turbíny — u 200m turbíny tedy 2 000 m. Právní základ připomínky: § 172 odst. 4 správního řádu — OOP musí být odůvodněno, podmínky musí mít prokazatelný věcný základ Zákon č. 258/2000 Sb. o ochraně veřejného zdraví — ochrana před hlukem a vibracemi Nařízení vlády č. 272/2011 Sb. — hlukové limity, noční hodnota 40 dB(A) Zásada předběžné opatrnosti — při nejistotě o zdravotních dopadech je třeba volit přísnější standard Požadavek: Předložení konkrétní odborné studie odůvodňující odstupovou vzdálenost 500 m pro turbíny plánovaných parametrů v AOV72, nebo zvýšení minimální odstupové vzdálenosti na odborně podložený standard. Obec nesouhlasí s tím, aby byla ochrana zdraví jejích obyvatel nastavena zpětně podle prostorových potřeb investora. XIX. Absence zákonné povinnosti rekultivace — riziko trvalé ekologické zátěže Skutkový stav: V české legislativě neexistuje zákonná povinnost investora zajistit po skončení provozu VTE úplné odstranění základů turbín a rekultivaci pozemků do původního stavu. Betonový základ každé turbíny	

Poř. č.	Připomínkové místo	Číslo jednací	Článek	AO	Připomínka	Vyhodnocení
					o výkonu 5 MW váží přibližně 1 000–2 000 tun a standardní praxe při demontáži spočívá v ponechání části základu v zemi. Zkušenosti z jiných zemí i z ČR ukazují, že větrné parky po skončení životnosti mění vlastníka, případně provozovatel zbankrotuje, a odpovědnost za likvidaci se stává nejasnou. Již v současnosti existují v ČR i zahraničí případy odstavených turbín, jejichž základy zůstávají v krajině bez provedené rekultivace. OOP pro AOV72 neobsahuje žádnou podmínku, která by investorovi ukládala složení finanční záruky na likvidaci a rekultivaci jako podmínku vydání povolení. Toto vytváří reálné riziko přenesení budoucích nákladů na obec nebo stát. Právní základ připomínky: § 11 zákona č. 183/2006 Sb. (stavební zákon) — územní rozhodnutí může stanovit podmínky pro využití území a jeho ochranu § 172 odst. 4 správního řádu — OOP musí ošetřit předvídatelné důsledky záměru § 66 zákona č. 114/1992 Sb. — povinnost uvést území dotčené zásahem do původního stavu Analogie s báňským zákonem č. 44/1988 Sb. — povinná finanční rezerva na sanaci u těžebních provozů Požadavek: Doplnění podmínek OOP pro AOV72 o povinnost investora před zahájením stavby složit finanční záruku na úplnou demontáž turbín včetně základů a rekultivaci pozemků po skončení provozu, ve výši odpovídající předpokládaným nákladům na likvidaci stanoveným nezávislým odhadcem. XX. Absence posouzení infrazvuku a nízkofrekvenčního hluku Skutkový stav: Posouzení hlukových vlivů AOV72 pracuje výhradně s hodnotami měřenými v dB(A), přičemž tato váhová stupnice systematicky potlačuje nízkofrekvenční složky zvuku pod 200 Hz a infrazvuk pod 20 Hz. Větrné turbíny třídy 5 MW jsou přitom zdrojem nízkofrekvenčního hluku a infrazvuku, který dB(A) měření nezachytí, ale jehož biologické účinky na lidský organismus jsou předmětem vědeckého výzkumu. Výzkum Salt & Kaltenbach (2011, University of Washington) prokázal, že infrazvuk produkovaný VTE aktivuje vnitřní ucho i pod prahem slyšitelnosti. Studie Pedersen & Persson Waye (2004, 2007) dokumentují vyšší míru obtěžování obyvatel VTE hlukem oproti jiným zdrojům při stejné dB(A) hodnotě, a to právě v důsledku amplitudové modulace a nízkofrekvenčních složek. Hodnocení vlivů AOV72 na zdraví obyvatel je tak neúplné, neboť neposuzuje celé spektrum emisí, které budou turbíny produkovat. Právní základ připomínky: § 30 zákona č. 258/2000 Sb. — ochrana zdraví před hlukem zahrnuje i nízkofrekvenční složky WHO Environmental Noise Guidelines for the European Region (2018) — doporučení zahrnují specifika VTE hluku § 172 odst. 4 správního řádu — OOP musí vycházet z úplného posouzení vlivů Zásada předběžné opatrnosti — vědecká nejistota o zdravotních dopadech infrazvuku nemůže jít k tíži obyvatel Požadavek: Doplnění posouzení hlukových vlivů AOV72 o hodnocení nízkofrekvenčního hluku a infrazvuku v celém frekvenčním spektru, nebo podmínění OOP měřením těchto složek po zahájení provozu s právem na odstavení turbín, pokud měření prokáže překročení prahových hodnot. XXI. Procesní legitimita — absence participace dotčených obcí při přípravě Skutkový stav: Na veřejném projednání ÚRP Z2, konaném dne 15. 5. 2026 v Praze, opakovaně zazněly dotazy starostů a starostek dotčených obcí, proč s nimi státní správa během přípravy Změny č. 2 nekomunikovala a proč celé řízení proběhlo bez jejich účasti. Zástupci MMR na tuto otázku neposkytli věcnou odpověď. Jako občan dotčeného území potvrzuji, že po celou dobu přípravy ÚRP Z2 nebyli občané kontaktováni, přizváni k pracovním jednáním ani informováni o průběhu vymezování AOV72. Veřejné projednání tak plní funkci prezentace hotového záměru, nikoliv funkci participativní přípravy, jak předpokládá zákon. Obce jako subjekty přímo dotčené záměrem byly zbaveny možnosti věcně ovlivnit záměr v jeho formativní fázi — tedy v době, kdy by připomínky mohly mít reálný vliv na výsledek. Právní základ připomínky: § 25 stavebního zákona — povinnost pořizovatele spolupracovat s dotčenými obcemi při přípravě územně-plánovací dokumentace Čl. 4 odst. 1 Evropské charty místní samosprávy — právo obcí být	

Poř. č.	Připomínkové místo	Číslo jednací	Článek	AO	Připomínka	Vyhodnocení
					konzultovány v záležitostech, které se jich přímo dotýkají Zásada legitimního očekávání a dobré správy — správní orgán nesmí jednat způsobem, který zbavuje adresáty reálné možnosti participace NSS 6 As 11/2005 — procesní práva nesmí být naplňována pouze formálně Požadavek: Žádám o zaznamenání tohoto pochybení do odůvodnění OOP a před vydáním OOP provedení skutečné konzultace s dotčenými občany. Vyhrazuji si právo toto procesní pochybení uplatnit v případném soudním přezkumu OOP. Shrnutí připomínky Vyzývám Ministerstvo pro místní rozvoj ČR, aby: – vypustilo akcelerační oblast AOV72 Macků kopec z ÚRP Z2, – doplnilo dokumentaci o chybějící posouzení (hluk, stroboskop, meliorace, biotopy, bolidová síť) před vydáním OOP, – přepracovalo posouzení vlivů na ptáky s využitím teritoriální metodologie (nikoliv bodové), – provedlo systematickou analýzu alternativních lokalit dle § 10g zákona č. 100/2001 Sb., – doplnilo posouzení kumulativních vlivů na širší území Jindřichohradecka, – doložilo odborné opodstatnění pro odstupovou vzdálenost 500 m nebo ji zvýšilo na odborně podložený standard, – zapracovalo do OOP povinnost investora složit finanční záruku na likvidaci a rekultivaci, – posoudilo vliv AOV72 na Přírodní park Javořická vrchovina a vypořádalo se s jeho bezprostřední polohou na hranici zóny. Připomínka je podávána v zákonné lhůtě při veřejném projednání. Vyhrazuji si právo tuto připomínku doplnit na základě informací získaných v řízení dle zákona č. 106/1999 Sb.	
8445.	Lukáš Gabrhelík	MMR-45520-2026-81	99bc 99bd	AOS3 AOS4	PŘIPOMÍNKY K: I. návrhu Změny č. 2 Územního rozvojového plánu ČR (ÚRP ČR) II. Vyhodnoceni vlivů návrhu Změny č. 2 ÚRP na udržitelný rozvoj území (SEA) III. návrhům jednotlivých územních opatření pro akcelerační oblasti (AO) vymezeným v návrhu Změny č. 2 ÚRP Tímto podávám připomínku k návrhu vymezeni akceleračních oblasti pro fotovoltaické elektrárny (FVE) pro AOS3 Vrbka a AOS4 Karolin Na základě níže uvedených důvodů nesouhlasím s návrhem Změny č. 2 ÚRP ČR, Vyhodnocením vlivů návrhu Změny č. 2 ÚRP na udržitelný rozvoj území (SEA) ani s návrhy jednotlivých územních opatření pro akcelerační oblasti (AO) vymezenými v návrhu Změny č. 2 ÚRP. Veškeré níže uvedené připomínky se vztahuji současně ke všem výše uvedeným projednávaným částem veřejné vyhlášky. NEDOSTATKY NÁVRHU: · návrh není dostatečně odůvodněn a chybí konkrétní podklady (zákon č. 500/2004 Sb.) · nebyly dostatečně posouzeny dopady na životní prostředí (zákon č. 100/2001 Sb.) · hrozí narušeni krajiny a přírody (zákon č. 114/1992 Sb.) · návrh nerespektuje dostatečně ochranu hodnot území a kvalitu bydlení (zákon č. 283/2021 Sb.) · nebyly dostatečně posouzeny jiné varianty řešeni, zejména využiti brownfíeldů, střech a areálů již zastavěných či narušených ploch · návrh neobsahuje dostatečně konkrétní údaje o skutečném rozsahu záboru území, umístění panelů, trafostanic, kabelových tras, oploceni a obslužných komunikaci · návrh řeší možné problémy až dodatečně v navazujIcIch řízeních, místo aby jim předcházel již na úrovni ÚRP " nejsou dostatečně vyhodnoceny kumulativní dopady vice záměrů v území 0 · není přesvědčivě doloženo, proč mají být pro FVE využívány plochy ve volné krajině namísto přednostního využiti ploch již zastavěných nebo jinak znehodnocených A - PŘÍRODA, KRAJINA A ŽIVOTNÍ PROSTŘEDÍ 1. Nedostatečné posouzeni vlivů na životní prostředí · výskyt chráněných druhů živočichů a rostlin nebyl dostatečně prověřen · může dojit k zásahu do biotopů, hnízdních a potravních lokalit ptáků, drobných savců, plazů a opylovačů · oploceni a rozsáhlé areály FVE mohou vytvářet migrační bariéry a fragmentovat krajinu · hrozí zásah do prvků ÚSES, významných krajinných prvků a dalších ekologicky cenných území · návrh může vést k zásadní změně krajinného rázu a k industrializaci volné krajiny · nebyl dostatečně posouzen vizuální dopad rozsáhlých souvislých ploch panelů v krajiné · chybí dostatečné posouzeni rizika odrazů a oslněni 2. Nedostatečné posouzeni vlivů na vodu a klima · hrozí narušení vsakováni vody do půdy a změna	**Neakceptováno.** Vymezení akceleračních oblastí proběhlo na základě biologického posouzení konkrétního navrhovaného území podle § 11 odst. 3 resp. 4 ZOZE, jehož výsledky spolu s výsledky vyhodnocení vlivů na životní prostředí (SEA/VVURÚ, Příloha 5 k Z2 ÚRP) byly zapracovány do návrhu Změny č. 2 ÚRP; oblasti, u nichž autorizované osoby identifikovaly významné negativní nebo kumulativní vlivy, byly ze Z2 ÚRP vyloučeny (odůvodnění Z2 ÚRP, odst. 32). Zpracování VVURÚ odpovídá obsahem i strukturou požadavkům přílohy č. 4 stavebního zákona; jde o hodnocení na úrovni koncepce, nikoli na úrovni konkrétních záměrů, a tomu odpovídá i míra podrobnosti použitých podkladů. Akcelerační oblasti v souladu s ZOZE a nařízením vlády č. 507/2025 Sb. nelze vymezovat na území lokalit soustavy Natura 2000. Vyhodnocení vlivů na lokality soustavy Natura 2000 bylo provedeno jako součást VVURÚ v souladu s § 45i zákona č. 114/1992 Sb. a odpovídá požadavkům čl. 6 směrnice o stanovištích. Samotný způsob vymezení akceleračních oblastí na základě podkladů (biologická posouzení, mapy citlivosti ptáků vůči výstavbě VTE zpracované ČSO, území významná pro netopýry dle podkladů ČESON, biotopy zvláště chráněných druhů velkých savců a další) a nařízení vlády č. 507/2025 Sb. minimalizuje vliv na složky životního prostředí. Pro všechny akcelerační oblasti jsou současně pořizována územní opatření, která obsahují opatření stanovená na základě biologických posouzení. Tato opatření dále zmírňují negativní vlivy, které nebylo možné vyloučit vymezením akcelerační oblasti. Podmínky v územních opatřeních zahrnují ochranu prvků lokálního ÚSES a všech

Poř. č.	Připomínkové místo	Číslo jednací	Článek	AO	Připomínka	Vyhodnocení
					odtokových poměrů. · může dojit ke zhoršeni řetenčni schopnosti krajiný a ke zvýšeni povrchového odtoku ' nejsou dostatečně řešeny možné dopady na erozi půdy · chybí dostatečné posouzení vlivu na mikroklima a lokální vodní režim · není dostatečně vyhodnocen dopad pravidelné údržby areálu na půdu, vegetaci a vodní poměry B -ZÁSAHY DO JIŽ ZREALIZÓVANÝČH ČI PLÁNOVANÝCH PROJEKTŮ · sakrální stavba - KřiŽ Sv. Josefa na parcele č. 2254 v k. ú. Vrbka u Sulimova · naučná stezka - Stezky severními Chřiby STEZKY SEVERNÍMI CHŘIBY (SÍt' místních turistických tras), realizováno za podpory SZIF v roce 2024. Značená turistická stezka katastrálními územími obci Bařice, Karolin, Lubná, Vrbka. · projekt Státního pozemkového úřadu - SVODNÝ PŘÍKOP V-SP2, V-SP3, HPC V-C4, V-C5, L-C4 a LBK 98 část v k.ú. Vrbka u Sulimova a Lubná u Kroměříže - Rozhodnuti povoleni stavby vydané 28.11.2025. C - NEDOSTATEČNÉ POSOUZENÍ VLIVŮ NA OBYVATELE · není dostatečně posouzen dopad na kvalitu bydlení a charakter sídel · není dostatečně vyhodnocen vliv na krajinný obraz a pohledové vztahy v území · není dostatečně řešeno možné oslněni obyvatel a uživatelů komunikaci odrazy od panelů · není dostatečně vysvětlen způsob stanovení vzdálenosti od obytné zástavby · nebyly dostatečně posouzeny dopady na hodnotu nemovitosti a kvalitu života obyvatel " nejsou dostatečně vyhodnoceny dopady dopravy, prašnosti a stavební činnosti v průběhu realizace · nejsou dostatečně posouzeny možné hlukové dopady souvisejících technologii, zejména trafostanic, měničů a technického zázemí D. TECHNICKÁ A BEZPEČNOSTNÍ RIZIKA 1. Nedostatečnost navržených zmírňujících opatření · navržená opatření pouze částečně zmirňuji dopady, ale neřeší samotný střet · řada opatření je formulována neurčitě a bez jasné kontroly jejich plněni " významné problémy jsou odkládány až do navazujících řízeni · není zřejmé, jak bude zajištěna kontrola plněni podmínek v průběhu celé životnosti záměru 2. Technická a bezpečnostní rizika · nejsou dostatečně posouzena požární rizika spojená s fotovoltaickými panely, elektroinstalaci, měniči a trafostanicemi · není dostatečně vyhodnocen způsob zásahu složek IZS v případě požáru nebo jiné havárie · hrozí poškozeni panelů a technologických částí vlivem extrémního počasí (vÍtr, kroupy, přívalové srážky), tím ke znečištění půdy v bezprostřední blízkosti v AO · nejsou dostatečně posouzeny dopady případných havárii na půdu, vodu a okolní území · není dostatečně řešen vliv kabelových tras, trafostanic a související infrastruktury · není dostatečně posouzeno riziko oslněni a vizuální distrakce řidičů Není jasně stanoveno, kdo ponese odpovědnost za případné škody na zdraví, majetku a životním prostředí. SPECIFIKACE A STŘETY V AOS3 VRBKA a AOS4 Karolin Akcelerační oblast: AOS3 Vrbka, AOS4 Karolin Kraj: zlínský Uvedená akcelerační oblast vykazuje následujÍcÍ možné střety a rizika: · konkrétní dopady na místní krajinu a charakter území · možné střety s ochranou přírody a krajiny · možné zásahy do života obyvatel a kvality bydlení · možné kumulativní dopady s dalšími plánovanými záměry · nedostatečné místní podklady a vyhodnoceni · nevhodné využiti kvalitní zemědělské půdy pro rozsáhlý energetický areál · možné dopady souvisejících technických staveb a přípojek na okolní území Do uvedené oblasti mohou zasahovat: · prvky ÚSES · migrační trasy živočichů · chráněná území · evropsky významné lokality (EVL), soustava Natura 2000 · významné krajinné prvky · kvalitní zemědělská půda obhospodařovaná ZP Kvasicko, a.s. · vodní zdroje · krajinný ráz · kulturní a historické hodnoty území · ochranná pásma národních kulturních památek · ochranná pásma UNESCO požaduji důsledné přehodnoceni navržené akcelerační oblasti a její vyloučeni z návrhu Změňj/ č. 2 ÚRP z důvodu rozpor se zákonV a právními předpisy ČR a EU Návrh je v rozporu zejména s: · zákonem č. 500/2004 Sb., správní řád · zákonem č. 100/2001 Sb., o posuzování vlivů na životní prostředí (EIA) · zákonem č. 114/1992 Sb., o ochraně přírody a krajiny · zákonem č. 334/1992 Sb., o ochraně zemědělského půdního fondu · zákonem č. 283/2021 Sb., stavební zákon · podmínkami směrnice EU RED lll, zejména pokud jde o nevhodně zvolenou lokalitu a nevyřešené dopady ·	biokoridorů, ochranu biotopů, ZPF a PUPFL, dále povinnost biologického dozoru, monitoring mortality ptáků a netopýrů, detekční systémy a další podmínky specifické vzhledem ke konkrétní akcelerační oblasti. Jedním z podkladů pro zpracování Z2 ÚRP byl dokument Akcelerační oblasti, předvýběr ploch k výstavbě VTE, Screening území ČR z hlediska ochrany krajinného rázu (Roman Bukáček, Simona Vondráčková, 2025). Při vymezování akceleračních oblastí byl krajinný ráz dále prověřován, a to s ohledem na hodnoty území. Vlivy na krajinný ráz pak byly dále vyhodnoceny v rámci VVURÚ, a to jak z hlediska navrhovaného souboru akceleračních oblastí jako celku, tak pro jednotlivá území v kartách akceleračních oblastí, které obsahují i mapy viditelnosti (Příloha SEA). Podmínky v územních opatřeních pak dále omezují barevné řešení doprovodných staveb a rozsah trvalých terénních úprav. Akcelerační oblasti jsou vymezovány přednostně v lokalitách s nižší krajinnou a rekreační hodnotou. V rámci zachování prostupnosti území a turistických tras byly do územních opatření doplněny příslušné podmínky. Při vymezování akceleračních oblastí byly zohledněny požadavky nařízení vlády č. 507/2025 Sb. Územní opatření stanoví podmínky zajišťující ochranu zemědělského hospodaření v akceleračních oblastech. Ustanovení § 4 odst. 3 ZOZE ve spojení s čl. 15c směrnice RED III stanoví typová území, která mají být při vymezování akceleračních oblastí upřednostněna; tato ustanovení nevylučují vymezení akcelerační oblasti na jiných plochách. Vymezení akceleračních oblastí výhradně na degradovaných nebo brownfieldových plochách nebylo s ohledem na prostorové nároky technologie fotovoltaických elektráren proveditelné. Variantní řešení nejsou relevantním územně plánovacím nástrojem pro vymezování lokalit pro OZE.

Poř. č.	Připomínkové místo	Číslo jednací	Článek	AO	Připomínka	Vyhodnocení
					principem předběžné opatrnosti dle Čl. 191 SFEU · právem na příznivé životní prostředí dle Čl. 35 Listiny základních práv a svobod · právem na ochranu zdraví dle Čl. 31 Listiny základních práv a svobod · právem na ochranu vlastnictví dle Čl. 11 Listiny základních práv a svobod Ostatní Nesouhlasím se znehodnocením krajiný. Každý, kdo vlastni dům, má možnost umístit si solární panely na vlastním obydli. Navržená akcelerační oblast může mít zásadní střety s přírodou, krajinou, vodou, zemědělskou půdou i kvalitou života obyvatel. Tyto problémy nejsou dostatečně vyřešeny, ale pouze částečně zmírňová ny. Návrh nemá dostatečné podklady, neřeší přesvědčivě varianty řešení a nedostatečně hodnotí kumulativní dopady. Z uvedených důvodů požaduji vyloučeni uvedené akcelerační oblasti z návrhu Změny č. 2 ÚRP.	
8446.	Rybová Drahoslava	MMR-45521-2026-81	99czt	AOV66	Věc: Připomínka k návrhům Změny Č.2 Územního rozvojového plánu a územních opatření. Vznáším připomínku k Návrhu změny č.2 územního rozvojového plánu, Vyhodnocení vlivů návrhu změny č.2 územního rozvojového plánu na udržitelný rozvoj území, Návrhů jednotlivých územních opatření k akceleračním oblastem vymezených v návrhu změny č. 2 územního rozvojového plánu ke stanovené akcelerační zóně **AOV 66 Radostín**: ○ **v případě vybudování** VTE v **navržené akcelerační zóně** nenávratně zničí krajinný ráz přírody Vysočiny obklopující městys ○ **znehodnocení ceny** nemovitostí ○ **znehodnocení oblasti** pro agroturistiku a cykloturistiku ○ **oblast bude nezajímavá** pro rekreaci a odpočinek **Nesouhlasím** s návrhem akcelerační **zóny AOV66 Radostín v katastrálním území Radostína nad Oslavou.**	**Akceptováno.** Akcelerační oblast AOV66 Radostín byla vypuštěna.
8447.	Barták Jan	MMR-45522-2026-81	99czzf 99czzg	AOV82 AOV83	Tímto podávám připomínku k návrhu vymezeni akceleračních oblasti AOV82 a AOV83 Nemyslovice, Velké Všelisy, Malé Všelisy a Zamachy. Nesouhlasím se zařazením území obci Nemyslovice, Velké Všelisy, Malé Všelisy a Zamachy do akceleračních oblastí pro větrné elektrárny zejména z důvodu: · zásahu do krajinného rázu, · zhoršeni kvality bydlení, · možného hluku a světelného rušeni, · obavy ze sníženi hodnoty nemovitosti, · narušeni venkovského charakteru obce. V mém případě by realizace větrných elektráren znamenala: [doplňte vlastni důvod - např. zásah do výhledu, blízkost donju, rekreace, obava o kvalitu života/ Žádám o přehodnocení návrhu a vyřazení území obci Nemyslovice, Velké Všelisy, Malé Všelisy a Zamachy z akceleračních oblastí AOV82 a AOV83.	**Akceptováno částečně.** Akcelerační oblasti AOV82 Boreč a AOV83 Chorušice byly zmenšeny. Vymezení akceleračních oblastí proběhlo na základě biologického posouzení konkrétních navrhovaných území podle § 11 odst. 3 resp. 4 ZOZE, jehož výsledky spolu s výsledky vyhodnocení vlivů na životní prostředí (SEA/VVURÚ, Příloha 5 k Z2 ÚRP) byly zapracovány do návrhu Změny č. 2 ÚRP; oblasti, u nichž autorizované osoby identifikovaly významné negativní nebo kumulativní vlivy, byly ze Z2 ÚRP vyloučeny (odůvodnění Z2 ÚRP, odst. 32). Zpracování VVURÚ odpovídá obsahem i strukturou požadavkům přílohy č. 4 stavebního zákona; jde o hodnocení na úrovni koncepce, nikoli na úrovni konkrétních záměrů, a tomu odpovídá i míra podrobnosti použitých podkladů. Problematika krajinného rázu byla posuzována v rámci VVURÚ, a to jak z hlediska navrhovaného souboru akceleračních oblastí jako celku, tak pro jednotlivé oblasti v kartách akceleračních oblastí (viz příloha č. 2 vyhodnocení vlivů).

Poř. č.	Připomínkové místo	Číslo jednací	Článek	AO	Připomínka	Vyhodnocení
						Do územního opatření u akceleračních oblastí je zapracována podmínka zpracování hlukové studie a minimalizace shadow flicker efektu; akcelerační oblasti jsou vymezovány v minimální vzdálenosti 500 m od obytné zástavby. Ustanovení obecně závazných právních předpisů týkajících se hlukové zátěže nejsou uplatněním Změny č. 2 ÚRP porušena. Změna č. 2 ÚRP zohledňuje ochranu hodnot území jako jednu ze základních zásad územního plánování; akcelerační oblasti jsou vymezovány přednostně v lokalitách s nižší krajinnou a rekreační hodnotou. V rámci zachování prostupnosti území a turistických tras byly do územních opatření doplněny příslušné podmínky.
8448.	Galasovský Leoš	MMR-45523-2026-81	99czzf	AOV82	Podatel namítá, že není nezbytné (a neplyne to ani ze směrnice EU RED III), aby akcelerační oblasti pro VTE (dále jen „AOV“) byly vymezeny direktivně na celostátní úrovni. Je naprosto dostačující, když by Změna č. 2 Územního rozvojového plánu (dále jen „Změna č. 2“) dala obcím povinnost, aby prověřily možnosti vymezení AOV v územních plánech. Na základě tohoto pokynu by samosprávy znalé místních poměrů po dohodě s občany vymezily vhodné lokality pro VTE. Díky tomu by byly zohledněny s potřebnou pečlivostí a v nutné podrobnosti zásahy do veřejných zájmů, které není možné na úrovni Změny č. 2 zhodnotit, neboť to její velké měřítko neumožňuje. Diskriminační vymezení AOV ve Změně č. 2 ÚRP není dostatečně vysvětleno, proč je třeba vymezit akcelerační oblasti právě tak, jak to činí Změna č. 2, jinými slovy není pochopitelné, proč právě počet AOV, se kterým Změna č. 2 počítá, povede ke splnění klimatických a energetických cílů a proč vymezení jiné oblasti již není zapotřebí nebo proč by klimatické a energetické cíle nemohly být plněny i bez AOV82, když není ke splnění těchto cílů (které ani nejsou ve Změně č. 2 specifikovány) zapotřebí ani o jednu AOV více. Lokalita, kde je AOV82, přitom není nijak výjimečná z hlediska potenciálu pro WE (nebo alespoň není ve Změně č. 2 přesvědčivě popsáno, proč se AOV82 s tímto větrným potenciálem tak výrazně odlišuje od dalších oblastí, kde AOV vymezeny nebyly). Lze tedy předpokládat, že existují i jiné shodné oblasti, kde však z nejasných důvodů AOV nebyly vymezeny. To považuje podatel za diskriminační. Diskriminovány jsou i samosprávy, na jejichž území jsou AOV vymezeny. Vymezení AOV totiž představuje jakousi stavební uzávěru, kdy obec nemůže v dotčeném území měnit územní plán podle svých potřeb, ale musí respektovat vymezenou AOV. Vedle toho pak nebudou investoři VTE motivováni, aby s obcí uzavřeli férovou plánovací smlouvu a poskytli obci a jejím občanům dostatečné kompenzace za negativní dopady provozu VTE. Záměry VTE povolované v AOV totiž budou protežovány a jejich výstavba výrazně usnadněna. Tato diskriminace přímo ovlivňuje i občany samospráv. Nedostatečné posouzení vlivů: Vymezení AOV s největší pravděpodobností povede k tomu, že záměry VTE v nich umisťované budou upřednostňovány a nedojde už nikdy k řádnému posouzení jejich negativních dopadů na životní prostředí, na zdraví a životy lidí. Proto by mělo být vyhodnocení vlivů Změny č. 2 a územního opatření pro AOV82 extrémně podrobné a kvalitní, prakticky na úrovni EIA. Překážkou pro takové podrobné posouzení je ale fakt, že je měřítko Územního rozvojového plánu příliš velké a neumožňuje skutečně posoudit dopady vymezení AOV (jiné by to bylo na úrovni územního plánu, resp. v procesu EIA se znalostí konkrétního záměru). Vzhledem k tomu, že na vymezení akceleračních oblastí naváže zrychlené a zjednodušené povolovací řízení před Dopravním a energetickým stavebním úřadem (DESÚ), v rámci kterého bude úřad prakticky pouze ověřovat, zda jsou záměry v souladu s vágními a nicneříkajícími podmínkami územního opatření AOV82. V souladu s těmito obecnými podmínkami ale budou téměř jakékoliv záměry, což znamená, že vlivy VTE realizovaných v AOV82 nebudou nikdy reálně posouzeny.	**Akceptováno částečně.** Akcelerační zóna AOV82 Boreč byla zmenšena. Vymezení akcelerační oblasti proběhlo na základě biologického posouzení konkrétního navrhovaného území podle § 11 odst. 3 resp. 4 ZOZE, jehož výsledky spolu s výsledky vyhodnocení vlivů na životní prostředí (SEA/VVURÚ, Příloha 5 k Z2 ÚRP) byly zapracovány do návrhu Změny č. 2 ÚRP; oblasti, u nichž autorizované osoby identifikovaly významné negativní nebo kumulativní vlivy, byly ze Z2 ÚRP vyloučeny (odůvodnění Z2 ÚRP, odst. 32). Zpracování VVURÚ odpovídá obsahem i strukturou požadavkům přílohy č. 4 stavebního zákona; jde o hodnocení na úrovni koncepce, nikoli na úrovni konkrétních záměrů, a tomu odpovídá i míra podrobnosti použitých podkladů. Samotný způsob vymezení akceleračních oblastí na základě podkladů (biologická posouzení, mapy citlivosti ptáků vůči výstavbě VTE zpracované ČSO, území významná pro netopýry dle podkladů ČESON, biotopy zvláště chráněných druhů velkých savců a další) a nařízení vlády č. 507/2025 Sb. minimalizuje vliv na složky životního prostředí. Pro všechny akcelerační oblasti jsou současně pořizována územní opatření, která obsahují opatření stanovená na základě biologických posouzení. Tato opatření dále zmírňují negativní vlivy, které nebylo možné vyloučit vymezením akcelerační oblasti. Podmínky v územních opatřeních zahrnují ochranu prvků lokálního ÚSES a všech biokoridorů, ochranu biotopů, ZPF a PUPFL, dále povinnost biologického dozoru, monitoring mortality ptáků a netopýrů, detekční systémy a další podmínky specifické vzhledem ke konkrétní akcelerační oblasti. Ochrana ZPF je řešena v souvisejících územních opatřeních. Podmínkami je zajištěno, že nebudou vznikat neobhospodařovatelné zbytkové zemědělské pozemky ani pozemky bez přístupu k veřejně přístupné pozemní komunikaci. Dále je v nich požadavek na upřednostní nižších tříd ochrany ZPF při realizaci záměrů OZE a je stanovena maximální plocha dlouhodobého nebo trvalého odnětí ZPF pro záměry OZE v celé

Poř. č.	Připomínkové místo	Číslo jednací	Článek	AO	Připomínka	Vyhodnocení
					Podatel se domnívá, že je nezbytné, aby všechny vlivy VTE byly skutečně a podrobně posouzeny. Vágní posouzení Změny č. 2 nebo územního opatření AOV82 je naprosto nedostatečné. Podatel se domnívá, že vadné posouzení dopadů VTE může mít nejen přímý vliv na jeho zdraví včetně psychické pohody, ale také to může ovlivnit socioekonomický rozvoj obce, ve které žije. Podatel ještě připomíná, že nedošlo ke kumulativnímu zhodnocení vlivů v důsledku vymezení tří AOV v těsné blízkosti (AOV82, AOV83 a AOV84). Zanedbatelné pozitivní vlivy vymezení AOV: V odůvodnění Změny č. 2 ani územního opatření není možné dohledat vyčíslení přínosu AOV82 pro snížení energetické závislosti anebo snížení produkce CO2. Ve vyhodnocení vlivů územního opatření AOV82 se ale uvádí k pozitivním vlivům (přínosům) vymezení AOV a realizace VTE: „Zanedbatelný až mírně pozitivní vliv k ochraně klimatu uplatnění AOV se uplatní v globálním měřítku, tedy i z hlediska přeshraničního působení.“ V dokumentaci Změny č. 2 a územního opatření je tedy přiznáno, že přínosy WE realizovaných v AOV82 budou zanedbatelné, byť chybí konkrétní čísla. V také situaci není pochopitelné, jak mohl zájem na vymezení AOV82 převážit nad ostatními konkrétně specifikovanými veřejnými zájmy, které naopak výstavba VTE ovlivní výrazně (byť to nekvalitně zpracované vyhodnocení Změny č. 2 a územního opatření nepřiznává). Dále se ve vyhodnocení územního opatření AOV82 uvádí: „Vlivy na ovzduší v době výstavby zanedbatelné (prašnost při přesunu zemin, emise ze spalování PHM, sekundární prašnost), v době provozu mírně pozitivní z důvodu náhrady spalovacích zdrojů při výrobě el. energie.“ Vzhledem k tomu, že se ve vyhodnocení uvádí, že vliv AOV82 na ochranu klimatu bude zanedbatelný, bude logicky zanedbatelný rozsah, ve kterém WE realizované v AOV82 nahradí spalovací zdroje. Změna č. 2 ani územní opatření tento závěr nevyvrací, neobsahují totiž vyčíslení toho, v jak velkém rozsahu WE realizované v AOV82 nahradí spalovací zdroje a jaký přesně vliv bude mít tato náhrada na cíle sledované Změnou č. 2, tedy snížení energetické závislosti ČR a snížení produkce CO2. Je také třeba řádně vyhodnotit, proč těchto cílů nelze dosáhnout jinými způsoby (zvýšení počtu bloků JEDU, popř. JETE, rozvoj vodíkové infrastruktury v souladu s Vodíkovou strategií ČR, větší důraz na rozvoj FVE). Proto ani blíže nespecifikovaná náhrada spalovacích zdrojů není důvod, proč by měl zájem na vymezení AOV82 převážit nad jinými zájmy v území. Výška VTE a rozloha AOV: Ve Změně č. 2 ani v územním opatření pro AOV82 není vysvětleno, proč byla zvolena právě tato rozloha AOV a proč má AOV právě tyto konkrétní hranice a proč právě toto vymezení AOV povede ke splnění cílů Změny č. 2. Jinými slovy není vysvětleno, proč nemůže být AOV vymezena jiným způsobem tak, aby kupř. byly VTE umisťovány v dostatečné vzdálenosti od zastavěného území a zastavitelných ploch podle územních plánů (min. 1,5 km) a není porovnáno, zda by toto jiné vymezení AOV třeba také nevedlo ke splnění cílů Změny č. 2. Podatel se domnívá, že to ale vzhledem k nespecifičnosti cílů Změny č. 2 není ani možné, proto by také vůbec neměla být AOV82 vymezena. Hluková zátěž, vibrace a stroboskopický efekt: Podatel zásadně nesouhlasí s tím, že Změna č. 2 ani příslušné územní opatření vůbec neřeší negativní dopady hluku. Hluk totiž Změna č. 2 chápe jako normální integrální součást VTE, bez které to prostě nejde a je třeba se s tím smířit. Tento přístup nejlépe demonstruje přirovnání hluku z VTE k v podstatě příjemnému „šumění lesa“, které mohou zaregistrovat jen neurotické osoby. Podatel se proto domnívá, že hlukové vlivy nebyly zhodnoceny a ve skutečnosti to ani není možné bez znalosti konkrétního projektu. Podatel zdůrazňuje, že nepovažuje za dostatečné, aby byla hluková zátěž řešena až v hlukové studii zpracované investorem. Takový přístup není schopný zajistit reálnou ochranu lidského zdraví. Podatel dále nesouhlasí s tím, že vůbec nedošlo k posouzení vlivů infrazvuku, nízkofrekvenčního hluku a vibrací, ačkoliv odborné studie upozorňují na rizika spojená s těmito doprovodnými jevy provozu VTE. Podatel se domnívá, že nebyl ani řádně zhodnocen vliv vibrací na nemovitosti. Stejně tak nebyl řádně posouzen z hlediska vlivů tzv. stroboskopický efekt, kdy se posouzení zejména nezaměřilo na obtěžující dopady stroboskopického efektu. Vlivy na krajinný ráz: Větrné elektrárny mají zásadní vlivy na krajinný ráz. Ve Vyhodnocení vlivů územního opatření AOV82 se uvádí: „Z analýzy viditelnosti vyplývá, že hodnocené území se	akcelerační oblasti. Souhlas s odnětím ze ZPF bude vydán v navazujícím řízení dle stavebního zákona. Problematika krajinného rázu byla posuzována v rámci VVURÚ, a to jak z hlediska navrhovaného souboru akceleračních oblastí jako celku, tak pro jednotlivé oblasti v kartách akceleračních oblastí (viz příloha č. 2 vyhodnocení vlivů). Při vymezení akceleračních oblastí nelze předjímat konkrétní technické parametry či přesné umístění záměrů OZE. Obavy z negativních vlivů hluku a stroboskopického efektu řeší podmínky stanovené ve všech územních opatřeních pro akcelerační oblasti pro VTE, které ukládají zpracování hlukové studie, studie působení stroboskopického efektu, včetně minimalizace shadow flicker efektu. V případě, že by záměr nesplňoval zákonné hygienické limity (nařízení vlády č. 272/2011 Sb., o ochraně zdraví před nepříznivými účinky hluku a vibrací) a současně podmínky v územním opatření, nemůže být povolen. Kumulativní a synergické vlivy byly posuzovány v rámci SEA/VVURÚ; jejich výsledky byly promítnuty do vymezení akceleračních oblastí a podmínek územních opatření. Celostátní územní plánování je výkonem státní správy a jeho výstupy nepodléhají schválení orgány územní samosprávy; ústavou zaručená práva obcí na samosprávu ve vlastních záležitostech tím nejsou dotčena. Při vymezování akceleračních oblastí byly zohledněny požadavky nařízení vlády č. 507/2025 Sb. Územní opatření stanoví podmínky zajišťující ochranu zemědělského hospodaření v akceleračních oblastech. V rámci souvisejících územních opatření jsou stanoveny podmínky, které zajišťují ochranu protierozních opatření, funkčních meliorační zařízení, vodních toků a ploch a rovněž omezující možné terénní úpravy. Vzhledem k charakteru a rozsahu potenciálních záměrů se při naplnění podmínek nepředpokládá realizace zpevněných ploch v takovém rozsahu, který by mohl významně ovlivnit vodní režim v rámci akceleračních oblastí. Významné ovlivnění mikroklimatu u FVE ani VTE se nepředpokládá. V lokalitách, které indikovala biologická posouzení, je navíc v souvisejících územních opatřeních stanovena podmínka, která ukládá přednostní využívání propustných materiálů schopných vsakování pro všechny obslužné komunikace a v případech, kdy je nezbytné použití nepropustných povrchů, musí být tyto plochy povinně doplněny funkčním systémem vsakování nebo retence srážkových vod.

Poř. č.	Připomínkové místo	Číslo jednací	Článek	AO	Připomínka	Vyhodnocení
					vyznačuje vysokou koncentrací kulturně-historických hodnot v otevřenějším prostoru mezi Mšenem a Mladou Boleslaví, který je současně silně podmíněn vazbou na CHKO Kokořínsko a na výhledy k Bezdězu. V bezprostředním okolí se nachází kostel Narození Panny Marie, kostel sv. Havla, evangelický kostel, fara, zámek a soubor historických usedlostí a drobné sakrální architektury. Ve vzdálenosti do 2 km se dále uplatňuje hradiště Hrádek, kaple Korunování Panny Marie, kostel sv. Františka Serafinského, větrný mlýn a další historické objekty. V širším území do 5 km a 15 km se koncentrují významné dominanty, zejména hrad Malkov, areál hradu Bezděz, hrad Houska, hrad Kokořín, hradiště a řada kostelů, zámků a tvrzí. Základní hodnotou území je obraz Kokořínska a současně nerušené výhledy na dominantu Bezdězu, včetně jeho pozadí v ose sever-jih a v návaznosti na výhledy z Ještědu. Významná je také potřeba zachovat obraz Mšena v krajině a respektovat scenérie CHKO Kokořínsko. Nejde jen o jednotlivé památky, ale o celistvou krajinnou kompozici s mimořádně silným geniem loci. Větrné elektrárny by v tomto prostoru mohly narušit jak vlastní obraz Bezdězu, tak jeho pozadí a související dálkové výhledy, stejně jako obraz Mšena a vnitřní scenérie Kokořínska.“ Jak je možné, že všechny tyto vlivy jsou hodnoceny jako zanedbatelné, když přitom VTE budou představovat novou dominantu, která jednoznačně výrazně ovlivní krajinu, to není ve Změně č. 2 ani v územním opatření vysvětleno. Vliv VTE na krajinný ráz bude mít ještě další dopady – již napořád bude hodnota krajinného rázu snížena, takže bude možné do území umisťovat i další záměry, které by jinak kvůli ochraně krajinného rázu nebyly přípustné. Vlivy na zvířata: VTE velmi silně ovlivňují jak ptáky a letouny, tak savce a hmyz, dokonce i obojživelníky aj. Vyhodnocení územního opatření AOV82 však všechny tyto vlivy zlehčuje. Vyhodnocení proto nelze považovat za dostatečné. V území, kde má být AOV vymezena, se nachází řada ptáků i letounů. Jejich úmrtí ale Změna č. 2 chápe jako integrální a v podstatě běžnou součást provozu VTE, se kterou je třeba se smířit a příliš ji neřešit. Ve vztahu k ptákům územní opatření neobsahuje žádná reálná a funkční kompenzační opatření. V podstatě jen počítá s tím, že pro ochranu ptáků bude použito „vhodné technické řešení“. Tím se zřejmě myslí odpuzovače, ale není vůbec vysvětleno, v jaké míře tyto odpuzovače zamezí střetům ptáků s lopatkami WE. Jiným opatřením má být zařízení, které zastaví roztočený rotor, ale ani zde není blíže popsáno, jak přesně bude zajištěno, aby tento mechanismus byl skutečně funkční. Jde-li o letouny, pak je opatřením k jejich ochraně monitoring prováděný provozovatelem VTE. Takové opatření není vůbec schopno netopýry ochránit, ačkoliv právě netopýři jsou extrémně ohroženi VTE. Pro savce představují VTE především vizuální bariéru v území, čímž omezují jejich migraci, a vedle toho je nepříznivě ovlivňují hlukové dopady provozu VTE a vibrace. Kromě toho VTE mohou poškodit i jejich biotopy, neboť ovlivňují lokální klima a tím i ekosystémy. Odůvodnění Změny č. 2 ani územního opatření nevysvětluje, proč dostala AOV82 přednost před ochranou zvířat. Vlivy na vodní poměry a lokální klima: Ve vyhodnocení vlivů Změny č. 2 ani územního opatření AOV82 není popsáno, jak byly hodnoceny vlivy VTE na spodní vody a celkově na vodní poměry a na jejich možné změny v důsledku výstavby a provozu WE. V době, kdy se celá ČR potýká s extrémními suchy a vody je stále méně, je třeba tuto otázku brát velmi vážně a rozhodně nelze pouze stroze konstatovat, že WE mají přednost, „protože mají prostě přednost“. Je totiž faktem, že VTE, zejména ty extrémně vysoké, mají železobetonové základy, které jsou schopny vodní poměry v krajině narušit. Pro VTE se také buduje infrastruktura, která také může narušit tok podzemní vody anebo snížit množství vody proudící do blízkých vodních toků nebo vodních zdrojů. Výstavba VTE také odstraňuje ochranné vrstvy půdy a podloží, čímž činí podzemní vodu pod nimi zranitelnější vůči znečištění z úniků nebo rozlitých látek z vozidel nebo zařízení použitých k jejich výstavbě a vůči únikům a látkám z turbín a související infrastruktury během provozu. Je také známo, že VTE velmi výrazně ovlivňují klima ve svém okolí (negativně). Jedná se především o dopady na teplotu zemského povrchu, fyzikálně-chemické vlastnosti půdy, rychlost větru, vlhkost a srážky. Větrné elektrárny na pevnině mají významný oteplovací vliv na teplotu zemského povrchu v noci. V důsledku zhoršování fyzikálně-chemických vlastností půdy dochází k vysušování lokalit nacházejících se u VTE. Půdní vlhkost navíc ovlivňuje rovnováhu ekosystému, což ohrožuje ekologickou stabilitu krajiny a některé druhy zvířat.	

Poř. č.	Připomínkové místo	Číslo jednací	Článek	AO	Připomínka	Vyhodnocení
					Z vyhodnocení územního opatření AOV82 ani ze Změny č. 2 jako celku ani z jejich odůvodnění není vůbec zřejmé, jak bylo s těmito fakty naloženo. Vlivy na zemědělský půdní fond: Ve vyhodnocení územního opatření se uvádí: „přítomnost ZPF v I. až IV. třídě ochrany, převažuje zábor v I. třídě ochrany, s ohledem na velmi nízký rozsah záborů ve vyšší třídě ochrany dále neřešeno. V případě VTE a doprovodných staveb (rozvoden, úložišť el. energie, komunikací apod.) v AO je zábor pro zajištění bezpečnosti hodnocení považován za trvalý. Uplatnění AO nebude mít vliv na ekologické funkce půdy.“ Rozsah záborů je přitom následující: Označení plochy / koridoru, Rozloha plochy / koridoru (ha), Navržené využití, Odhad záboru (ha), I. třída, II. třída, III. třída, IV. třída, V. třída, Odhad výměry záboru, na které bude provedena rekultivace na zemědělskou půdu (ha) AOV82, VTE, , 7,8, , , , , , Podle názoru podatele nelze považovat trvalé zničení 7,8 hektaru cenné půdy (tento odhad může být navíc podhodnocen) za něco, co není třeba řešit. Takové zdůvodnění záborů je bizarní a nedostačuje požadavkům v § 4 odst. 3 zákona č. 334/1992 Sb., o ochraně ZPF, kde se mj. uvádí, že zemědělskou půdu I. a II. třídy ochrany lze v územně plánovací dokumentaci určit k jinému než zemědělskému účelu nebo odejmout pouze v případech, kdy jiný veřejný zájem výrazně převažuje nad veřejným zájmem ochrany zemědělského půdního fondu. Podatel se ze Změny č. 2 ani z územního opatření AOV82 a jejich odůvodnění nedozvěděl, jak bylo doloženo, že výrazně převažuje veřejný zájem na realizaci VTE nad zájmem na ochraně cenných částí ZPF. Nezjistil ani to, jak zábor ZPF přispěje k tomu, aby byly zmírněny dopady změny klimatu nebo aby byla zvýšena energetická soběstačnost ČR (a v jakém rozsahu se tak stane). Podatel také neví, proč není možné VTE realizovat jinde, kde by k záborům cenných půd nedošlo. Na uvedené otázky by měla Změna č. 2 odpovědět velmi přesně nebo akcelerační oblast nevymezovat a ponechat vše na územní plány a povolovací řízení, kde budou moct být zábory skutečně podrobně posouzeny a vyhodnoceny.	
8449.	Ludmila Pospíšilová	MMR-45524-2026-81	99bc 99bd	AOS3 AOS4	PŘIPOMÍNKY K: I. návrhu Změny č. 2 Územního rozvojového plánu ČR (ÚRP ČR) II. Vyhodnoceni vlivů návrhu Změny č. 2 ÚRP na udržitelný rozvoj území (SEA) III. návrhům jednotlivých územních opatření pro akcelerační oblasti (AO) vymezeným v návrhu Změny č. 2 ÚRP Tímto podávám připomínku k návrhu vymezeni akceleračních oblastí pro fotovoltaické elektrárny (FVE) pro AOS3 Vrbka a AOS4 Karolin Na základě níže uvedených důvodů nesouhlasím s návrhem Změny č. 2 ÚRP ČR, Vyhodnocením vlivů návrhu Změny č. 2 ÚRP na udržitelný rozvoj území (SEA) ani s návrhy jednotlivých územních opatření pro akcelerační oblasti (AO) vymezenými v návrhu Změny č. 2 ÚRP. Veškeré níže uvedené připomínky se vztahuji současně ke všem výše uvedeným projednávaným částem veřejné vyhlášky. NEDOSTATKY NÁVRHU: · návrh není dostatečně odůvodněn a chybí konkrétní podklady (zákon č. 500/2004 Sb.) · nebyly dostatečně posouzeny dopady na životní prostředí (zákon č. 100/2001 Sb.) · hrozí narušeni krajiny a přírody (zákon č. 114/1992 Sb.) · návrh nerespektuje dostatečně ochranu hodnot území a kvalitu bydleni(zákon č. 283/2021Sb.) · nebyly dostatečně posouzeny jiné varianty řešeni, zejména využiti brownfieldů, střech a areálů již zastavěných či narušených ploch · návrh neobsahuje dostatečně konkrétní údaje o skutečném rozsahu záboru území, umístěni panelů, trafostanic, kabelových tras, oploceni a obslužných komunikaci · návrh řeší možné problémy až dodatečně v navazujících řízeních, místo aby jim předcházel již na úrovni ÚRP " nejsou dostatečně vyhodnoceny kumulativní dopady více záměrů v území · není přesvědčivě doloženo, proč mají bÝt pro FVE využívány plochy ve volné krajině namísto přednostního využiti ploch již zastavěných nebo jinak znehodnocených b 7 A - PŘÍRODA, KRAJINA A ŽIVOTNÍ PROSTŘEDÍ 1. Nedostatečné posouzení vlivů na životní prostředí · výskyt chráněných druhů živočichů a rostlin nebyl dostatečně prověřen · může dojít k zásahu do biotopů, hnízdních a potravních lokalit ptáků, drobných savců, plazů a opylovačů · oploceni a rozsáhlé areály FVE mohou vytvářet migrační bariéry a fragmentovat krajinu · hrozí zásah do prvků ÚSES, významných krajinných prvků a dalších	**Neakceptováno.** Vymezení akceleračních oblastí proběhlo na základě biologického posouzení konkrétního navrhovaného území podle § 11 odst. 3 resp. 4 ZOZE, jehož výsledky spolu s výsledky vyhodnocení vlivů na životní prostředí (SEA/VVURÚ, Příloha 5 k Z2 ÚRP) byly zapracovány do návrhu Změny č. 2 ÚRP; oblasti, u nichž autorizované osoby identifikovaly významné negativní nebo kumulativní vlivy, byly ze Z2 ÚRP vyloučeny (odůvodnění Z2 ÚRP, odst. 32). Zpracování VVURÚ odpovídá obsahem i strukturou požadavkům přílohy č. 4 stavebního zákona; jde o hodnocení na úrovni koncepce, nikoli na úrovni konkrétních záměrů, a tomu odpovídá i míra podrobnosti použitých podkladů. Akcelerační oblasti v souladu s ZOZE a nařízením vlády č. 507/2025 Sb. nelze vymezovat na území lokalit soustavy Natura 2000. Vyhodnocení vlivů na lokality soustavy Natura 2000 bylo provedeno jako součást VVURÚ v souladu s § 45i zákona č. 114/1992 Sb. a odpovídá požadavkům čl. 6 směrnice o stanovištích. Samotný způsob vymezení akceleračních oblastí na základě podkladů (biologická posouzení, mapy citlivosti ptáků, území významná pro netopýry dle podkladů ČESON, biotopy zvláště chráněných druhů velkých savců a další) a nařízení vlády č. 507/2025 Sb. minimalizuje vliv na složky životního prostředí. Pro všechny akcelerační oblasti jsou současně pořizována územní

Poř. č.	Připomínkové místo	Číslo jednací	Článek	AO	Připomínka	Vyhodnocení
					ekologicky cenných území · návrh může vést k zásadní změně krajinného rázu a k industrializaci volné krajiny · nebyl dostatečně posouzen vizuální dopad rozsáhlých souvislých ploch panelů v krajině · chybí dostatečné posouzení rizika odrazů a oslnění 2. Nedostatečné posouzení vlivů na vodu a klima · hrozí narušeni vsakováni vody do půdy a změna odtokových poměrů. · může dojit ke zhoršení retenční schopnosti krajiný a ke zvýšení povrchového odtoku " nejsou dostatečně řešeny možné dopady na erozi půdy · chybí dostatečné posouzení vlivu na mikroklima a lokálnl vodní režim · není dostatečně vyhodnocen dopad pravidelné údržby areálu na půdu, vegetaci a vodní poměry 3. Zemědělská půda · dochází k záboru a znehodnoceni kvalitní zemědělské půdy, kterou obhospodařuje zemědělský podnik Kvasicko, a.s. · může dojit k zásahu do půd I. a ||. třídy ochrany · hrozí dlouhodobé omezeni zemědělského využiti území · může dojít ke zhutněni půdy, zvýšeni eroze a fragmentaci pozemků · není dostatečně vyjasněn stav a možné poškozeni melioraci a odvodňovacích systémů B -ZÁSAHY DOJIŽ ZREALIZOVANÝCH ČI PLÁNOVANÝCH PROJEKTŮ · sakrální stavba - Kříž Sv. Josefa na parcele č. 2254 v k. ú. Vrbka u Sulimova · naučná stezka - Stezky severními Chřiby STEZKY SEVERNÍMI CHŘIBY (SÍt' místních turistických tras), realizováno za podpory SZIF v roce 2024. Značená turistická stezka katastrálními územími obci Bařice, Karolin, Lubná, Vrbka. · projekt Státního pozemkového úřadu - SVODNÝ PŘÍKOP V-SP2, V-SP3, HPC V-C4, V-ČS, L-C4 a LBK 98 část v k.ú. Vrbka u Sulimova a Lubná u Kroměříže - Rozhodnuti povoleni stavby vydané 28.11.2025. C - NEDOSTATEČNÉ POSOUZENÍ VLIVŮ NA OBYVATELE · není dostatečně posouzen dopad na kvalitu bydlení a charakter sídel · není dostatečně vyhodnocen vliv na krajinný obraz a pohledové vztahy v území · není dostatečně řešeno možné oslněni obyvatel a uživatelů komunikaci odrazy od panelů · není dostatečně vysvětlen způsob stanovení vzdálenosti od obytné zástavby · nebyly dostatečně posouzeny dopady na hodnotu nemovitosti a kvalitu života obyvatel " nejsou dostatečně vyhodnoceny dopady dopravy, prašnosti a stavební činnosti v průběhu realizace " nejsou dostatečně posouzeny možné hlukové dopady souvisejících technologii, zejména trafostanic, měničů a technického zázemí m e D. TECHNICKÁ A BEZPEČNOSTNÍ RIZIKA 1. Nedostatečnost navržených zmiňujících opatření · navržená opatření pouze částečně zmirňuji dopady, ale neřeší samotný střet · řada opatření je formulována neurčitě a bez jasné kontroly jejich plněni " významné problémy jsou odkládány až do navazujících řízení · není zřejmé, jak bude zajištěna kontrola plněni podmínek v průběhu celé životnosti záměru 2. Technická a bezpečnostní rizika " nejsou dostatečně posouzena požární rizika spojená s fotovoltaickými panely, elektroinstalací, měniči a trafostanicemi · není dostatečně vyhodnocen způsob zásahu složek IZS v případě požáru nebo jiné havárie · hrozí poškozeni panelů a technologických částí vlivem extrémního počasí (vÍtr, kroupy, přívalové srážky), tím ke znečištění půdy v bezprostřední blízkosti v AO " nejsou dostatečně posouzeny dopady případných havárii na půdu, vodu a okolní území · není dostatečně řešen vliv kabelových tras, trafostanic a související infrastruktury · není dostatečně posouzeno riziko oslněni a vizuální distrakce řidičů Není jasně stanoveno, kdo ponese odpovědnost za případné škody na zdraví, majetku a životním prostředí. SPECIFIKACE A STŘETY V AOS3 VRBKA a AOS4 Karolín Akcelerační oblast: AOS3 Vrbka, AOS4 Karolin Kraj: zlínský Uvedená akcelerační oblast vykazuje násdedujicí možné střety a rizika: · zásadní proměna krajinného rázu a narušeni dosavadního charakteru území, včetně změny vizuálního vnímáni otevřené zemědělské krajiny · potenciální kolize s ochranou přírody a krajinných hodnot, zejména s ohledem na biotopy, migrační trasy a krajinné struktury · možné negativní dopady na každodenní život obyvatel a na kvalitu bydlení, ať už z hlediska hluku, dopravy, vizuální zátěže Či omezeni rekreačního využiti okolí · riziko kumulace vlivů s dalšími záměry v širším území, které může vést k celkovému zhoršeni Životního prostředí a zvýšeni tlaků na infrastrukturu · absence dostatečných místních podkladů a analýz, které by umožnily objektivně posoudit skutečné dopady na	opatření, která obsahují opatření stanovená na základě biologických posouzení. Tato opatření dále zmírňují negativní vlivy, které nebylo možné vyloučit vymezením akcelerační oblasti. Podmínky v územních opatřeních zahrnují ochranu prvků lokálního ÚSES a všech biokoridorů, ochranu biotopů, ZPF a PUPFL, dále povinnost biologického dozoru, monitoring mortality ptáků a netopýrů, detekční systémy a další podmínky specifické vzhledem ke konkrétní akcelerační oblasti. Jedním z podkladů pro zpracování Z2 ÚRP byl dokument Akcelerační oblasti, předvýběr ploch k výstavbě VTE, Screening území ČR z hlediska ochrany krajinného rázu (Roman Bukáček, Simona Vondráčková, 2025). Při vymezování akceleračních oblastí byl krajinný ráz dále prověřován, a to s ohledem na hodnoty území. Vlivy na krajinný ráz pak byly dále vyhodnoceny v rámci VVURÚ, a to jak z hlediska navrhovaného souboru akceleračních oblastí jako celku, tak pro jednotlivá území v kartách akceleračních oblastí, které obsahují i mapy viditelnosti (Příloha SEA). Podmínky v územních opatřeních pak dále omezují barevné řešení doprovodných staveb a rozsah trvalých terénních úprav. Akcelerační oblasti jsou vymezovány přednostně v lokalitách s nižší krajinnou a rekreační hodnotou. V rámci zachování prostupnosti území a turistických tras byly do územních opatření doplněny příslušné podmínky. Při vymezování akceleračních oblastí byly zohledněny požadavky nařízení vlády č. 507/2025 Sb. Územní opatření stanoví podmínky zajišťující ochranu zemědělského hospodaření v akceleračních oblastech. Ustanovení § 4 odst. 3 ZOZE ve spojení s čl. 15c směrnice RED III stanoví typová území, která mají být při vymezování akceleračních oblastí upřednostněna; tato ustanovení nevylučují vymezení akcelerační oblasti na jiných plochách. Vymezení akceleračních oblastí výhradně na degradovaných nebo brownfieldových plochách nebylo s ohledem na prostorové nároky technologie fotovoltaických elektráren proveditelné. Variantní řešení nejsou relevantním územně plánovacím nástrojem pro vymezování lokalit pro OZE.

Poř. č.	Připomínkové místo	Číslo jednací	Článek	AO	Připomínka	Vyhodnocení
					obec a její okolí · nevhodné odnímáni kvalitní zemědělské půdy pro rozsáhlý energetický projekt, což je v rozporu s principem ochrany ZPF a udržitelného hospodaření · možné negativní vlivy souvisejících technických staveb, přípojek a dopravních tras na okolní pozemky, krajinu a obslužnost území požaduji důsledné přehodnoceni navržené akcelerační oblasti a její vyloučeni z návrhu Změny č. 2 ÚRP z důvodu rozpor se zákony a právními předpisy ČR a EU Návrh je v rozporu zejména s: · zákonem č. 500/2004 Sb., správní řád · zákonem č. 100/2001 Sb., o posuzováni vlivů na životní prostředí (EIA) V' · zákonem č. 114/1992 Sb., o ochraně přírody a krajiny · zákonem č. 334/1992 Sb., o ochraně zemědělského půdního fondu · zákonem č. 283/2021 Sb., stavební zákon · podmínkami směrnice EU RED III, zejména pokud jde o nevhodně zvolenou lokalitu a nevyřešené dopady · principem předběžné opatrnosti dle ČI. 191 SFEU · právem na příznivé životní prostředí dle ČI. 35 Listiny základních práv a svobod · právem na ochranu zdraví dle ČI. 31 Listiny základních práv a svobod · právem na ochranu vlastnictví dle ČI. 11 Listiny základních práv a svobod Ostatní Do uvedené oblasti mohou zasahovat: · prvky ÚSES, migrační trasy živočichů, chráněná území, evropsky významné lokality (EVL), soustava Natura 2000, významné krajinné prvky, kvalitní zemědělská půda obhospodařovaná ZP Kvasicko, a.s., vodní zdroje, krajinný ráz, kulturní a historické hodnoty území, ochranná pásma národních kulturních památek, ochranná pásma UNESCO Navržení akcelerační oblast může mít zásadní střety s přírodou, krajinou, vodou, zemědělskou půdou i kvalitou života obyvatel. Tyto problémy nejsou dostatečně vyřešeny, ale pouze částečně zmirňovány. Návrh nemá dostatečné podklady, neřeší přesvědčivě varianty řešeni a nedostatečně hodnotí kumulativní dopady. Z uvedených důvodů požaduji vyloučeni uvedené akcelerační oblasti z návrhu Změny Č. 2 ÚRP.	
8450.	Lubomír Kučera	MMR-45526-2026-81	99czi	AOV55	PŘIPOMÍNKY K: I. návrhu Změny č. 2 Územního rozvojového plánu ČR (ÚRP ČR) II. Vyhodnocení vlivů návrhu Změny č. 2 ÚRP na udržitelný rozvoj území (SEA) III. návrhům jednotlivých územních opatření pro akcelerační oblasti (AO) vymezeným v návrhu Změny č. 2 ÚRP Tímto podávám připomínku k návrhu vymezeni akceleračních oblasti pro větrné elektrárny (VTE). Na základě růže uvedených důvodů nesouhlasím s návrhem změny č. 2 ÚRP ČR, Vyhodnoceni vlivů návrhu Změny č. 2 ÚRP na udržitelný rozvoj území (SEA) a návrhům jednotlivých územních opatření pro akcelerační oblasti (AO) vymezeným v návrhu Změny č. 2 ÚRP. Veškeré růže uvedené připomínky se vztahují současně ke všem výše uvedeným projednávaným částem veřejné vyhlášky. A. Nedostatky návrhu , · návrh není dostatečně odůvodněn a chybí konkrétní podklady (zákon č. 500/2004 Sb.) · nebyly dostatečně posouzeny dopady na životní prostředí (zákon č. 100/200'1 Sb.) · hrozí narušeni krajiny a přírody (zákon č. 114/1992 Sb.) · návrh nerespektuje ochranu hodnot území a kvalitu bydlení (zákon č. 283/2021 Sb.) · nebyly posouzeny jiné varianty řešeni, zejména využiti brownfieldů (opuštěných a již narušených ploch) a návrh také neodůvodněně zasahuje do volné krajiny · vychází pouze z expertních Odhadů (počet věži, výkon, rozmístění) · návrh řeší problémy až dodatečně, místo aby jim předešel · nejsou dostatečně vyhodnoceny kumulativní dopady více záměrů v území B. Příroda, krajina a životní prostředí . 1. Nedostatečné posouzeni vlivů na životní prostředí · výskyt chráněných druhů (ptáci, netopýři) a zásah do migračních tras (vlk, rys apod.) · narušeni prvků ÚSES (biokoridory) · zásadní změna krajiny a její industrializace · dominantní stavby (až cca 25Ó m vysoké) viditelné na velké vzdálenosti · chybí posouzení nočního osvětleni · nedostatečně řešen kumulativní vliv více větrných elektráren 2. Nedostatečné posouzeni vlivů na vodu a klima · hrozí narušení vsakováni vody do půdy a změna odtokových poměrů, · m úže dojít ke zhoršeni schopnosti krajiny zadržovat vodu a riziko vysychání krajiny · chybí posouzeni vlivu na mikroklima, · nejsou dostatečně řešeny dopady na vodní režim území. 3. Zemědělská půda · zábor a znehodnoceni kvalitní půdy ' 1	**Neakceptováno.** Vymezení akcelerační oblasti proběhlo na základě biologického posouzení konkrétního navrhovaného území podle § 11 odst. 3 resp. 4 ZOZE, jehož výsledky spolu s výsledky vyhodnocení vlivů na životní prostředí (SEA/VVURÚ, Příloha 5 k Z2 ÚRP) byly zapracovány do návrhu Změny č. 2 ÚRP. Zpracování VVURÚ odpovídá obsahem i strukturou požadavkům přílohy č. 4 stavebního zákona; jde o hodnocení na úrovni koncepce, nikoli na úrovni konkrétních záměrů. Samotný způsob vymezení akceleračních oblastí na základě podkladů (biologická posouzení, mapy citlivosti ptáků vůči výstavbě VTE zpracované ČSO, území významná pro netopýry dle podkladů ČESON, biotopy zvláště chráněných druhů velkých savců a další) a nařízení vlády č. 507/2025 Sb. minimalizuje vliv na složky životního prostředí. Pro všechny akcelerační oblasti jsou současně pořizována územní opatření, která obsahují opatření stanovená na základě biologických posouzení. Tato opatření dále zmírňují negativní vlivy, které nebylo možné vyloučit vymezením akcelerační oblasti. Podmínky v územních opatřeních zahrnují ochranu prvků lokálního ÚSES a všech biokoridorů, ochranu biotopů, ZPF a PUPFL, dále povinnost biologického dozoru, monitoring mortality ptáků a netopýrů, detekční systémy a další podmínky specifické vzhledem ke konkrétní akcelerační oblasti.

Poř. č.	Připomínkové místo	Číslo jednací	Článek	AO	Připomínka	Vyhodnocení
					. · možné zásahy do půd I. a ||. třídy ochrany (nejcennější půdy) · zhutněni půdy a zvýšeni eroze a fragmentace pozemků · nejasný stav a poškozeni melioraci 4. Nedostatečné posouzení vlivů na obyvatele · hluk a jeho dlouhodobý vliv nejsou dostatečně vyhodnoceny, · není dostatečně řešen stroboskopický efekt, · změna charakteru bydlení, · není dostatečně vysvětlen způsob stanoveni vzdálenosti od obytné zástavby, · nebyly dostatečně posouzeny dopady na hodnotu nemovitostí a kvalitu bydlení. C. Technická a bezpečnostní rizika 1. Nedostatečnost navržených zmírňujících opatření · navržená opatření pouze částečně zmirňuji dopady, ale neřeší samotný střet, · řada opatření je formulována neurčitě a bez jasné kontroly jejich plněni, · významné problémy jsou odkládány až do navazujících řízení. 2. Technická a bezpečnostní rizika · odlet ledu z rotorů v zimě, požáry zařízeni (obtížně zvládnutelné zásahy) a zásah bleskem, · pád části konstrukce, únik provozních kapalin, · kontaminace půdy a vody, · šíření požáru do krajiny, · v ČR dosud neexistuje právní ani metodická úprava požární bezpečnosti VTE a nejsou stanoveny konkrétní odstupové vzdálenosti od lesů či obytné zástavby z hlediska požárního rizika, · Ministerstvo dopravy připustilo existenci bezpečnostních rizik spojených s VTE', zejména vizuální distrakce řidičů, stínových efektů, nočního překážkového osvětlení, odletu ledu či havárii a odletu části konstrukcí. Není jasně stanoveno, kdo ponese odpovědnost za případné škody na zdraví, majetku a životním prostředí. D. Specifikace a střety dané akcelerační oblasti Vadí mi všechny AOV a nejvíce se mě dotýká: ' AO C.: AOV55 , Oblast: Líšťany, Újezd nade Mži Kraj: plzeňský Uvedená akcelerační oblast vykazuje následující možné střety a rizika: · konkrétní dopady na místní krajinu a charakter území, narušení krajinného rázu, nevratný zásah do rekreačního území, · střety s ochranou přírody a krajiny, narušeni biokoridoru Košetice, · zásahy do života obyvatel a kvality bydlení, AOV zasahuje i 200 m od chatové oblasti, kde lidé žiji celoročně, · kumulativní dopady s dalšími plánovanými záměry, · nedostatečné místní podklady a vyhodnoceni, nedostatečný biologický výzkum, · narušeni nadnárodního koridoru využívaného armádou, . 2 0 · nízká intenzita větru, · zastavění bonitní půdy, · ohroženi majetku, sníženi hodnoty majetku, neprodejnost nemovitosti, · ohroženi zdraví, · ohroženi letecké dopravy. Do uvedené oblasti mohou zasahovat: · prvky Územního systému ekologické stability, · migrační trasy živočichů; žiji zde netopýři, luňáci, strakapoudi, datli, jeřáb popelavý a hlavně lidé, · chráněná území, · významné krajinné prvky, · kvalitní zemědělská půda, · vodní zdroje, · krajinný ráz, · kulturní a historické hodnoty území, · ochranná pásma národních kulturních památek. Požaduji důsledné přehodnoceni navržené akcelerační oblasti a její vyloučeni z návrhu změny č. 2 ÚRP. E. Rozpor se zákony a právními předpisy ČR a EU Návrh může být v rozporu zejména s: · zákonem č. 500/2004 Sb., správní řád, · zákonem č. 100/2001 Sb., o posuzováni vlivů na životní prostředí (EIA), · zákonem č. 114/1992 Sb., o ochraně přírody a krajiny, · zákonem č. 334/1992 Sb., o ochraně zemědělského půdního fondu, · zákonem č. 283/2021 Sb., stavební zákon, · podmínkami směrnice EU RED III (nevhodně zvolená lokalita, nevyřešené dopady) · principem předběžné opatrnosti dle ČI. 191 SFEU, · právem na příznivé životní prostředí dle ČI. 35 Listiny základních práv a svobod, · právem na ochranu zdraví dle ČI. 31 Listiny základních práv a svobod, · právem na ochranu vlastnictví dle ČI. 11 Listiny základních práv a svobod. Závěr I Navržená akcelerační oblast má zásadní střety s přírodou, krajinou, vodou i kvalitou života obyvatel. Tyto problémy nejsou řešeny, ale pouze částečně zmiňovány. Návrh nemá dostatečné podklady, neřeší varianty řešeni a nedostatečně hodnotí kumulativní dopady. Z uvedených důvodů požaduji vyloučeni uvedené akcelerační oblasti z návrhu změny č. 2 ÚRP.	Problematika krajinného rázu byla posuzována v rámci VVURÚ, a to jak z hlediska navrhovaného souboru akceleračních oblastí jako celku, tak pro jednotlivé oblasti v kartách akceleračních oblastí. Při vymezování akcelerační oblasti byly zohledněny požadavky nařízení vlády č. 507/2025 Sb. Územní opatření stanoví podmínky zajišťující ochranu zemědělského hospodaření v akcelerační oblasti. Vodní režim a hydrologické poměry byly prověřeny v rámci biologického posouzení a VVURÚ; konkrétní záměry budou dále posuzovány v jednotném environmentálním stanovisku. Při vymezení akceleračních oblastí nelze předjímat konkrétní technické parametry či přesné umístění záměrů OZE. Obavy z negativních vlivů hluku a stroboskopického efektu řeší podmínky stanovené ve všech územních opatřeních pro akcelerační oblasti pro VTE, které ukládají zpracování hlukové studie, studie působení stroboskopického efektu, včetně minimalizace shadow flicker efektu. V případě, že by záměr nesplňoval zákonné hygienické limity (nařízení vlády č. 272/2011 Sb., o ochraně zdraví před nepříznivými účinky hluku a vibrací) a současně podmínky v územním opatření, nemůže být povolen. Při vymezení akceleračních oblastí nelze předjímat konkrétní technické parametry či přesné umístění záměrů OZE. Bezpečnost leteckého provozu je pak řešena při povolování konkrétního záměru, kdy se vyjadřují Úřad pro civilní letectví, Řízení letového provozu i Armáda ČR a upřesňují umístění či požadavky na denní i noční osvětlení definované v leteckém předpisu L-14. Bezpečnostní aspekty větrných elektráren, včetně rizika pádu ledu, požárů nebo strukturálního selhání, jsou řešeny v rámci stavebního řízení a příslušných technických norem a nemají vliv na vymezování akceleračních oblastí v územním plánu. Kumulativní a synergické vlivy byly posuzovány v rámci SEA/VVURÚ; jejich výsledky byly promítnuty do vymezení akceleračních oblastí a podmínek územních opatření. Ustanovení § 4 odst. 3 ZOZE ve spojení s čl. 15c směrnice RED III stanoví typová území, která mají být při vymezování akceleračních oblastí upřednostněna; tato ustanovení nevylučují vymezení akcelerační oblasti na jiných plochách. Vymezení akceleračních oblastí pro VTE výhradně na degradovaných plochách nebylo s ohledem na prostorové nároky technologie větrných elektráren proveditelné. Variantní řešení nejsou relevantním územně plánovacím nástrojem pro vymezování lokalit pro OZE.

Poř. č.	Připomínkové místo	Číslo jednací	Článek	AO	Připomínka	Vyhodnocení
8451.	Reich Zdeněk	MMR-45527-2026-81	I.1.b.2.	VTE	PŘIPOMÍNKY K: I. návrhu Změny č. 2 Územního rozvojového plánu ČR (ÚRP ČR) II. Vyhodnocení vlivů návrhu Změny č. 2 ÚRP na udržitelný rozvoj území (SEA) III. návrhům jednotlivých územních opatření pro akcelerační oblasti (AO) vymezeným v návrhu Změny č. 2 ÚRP Tímto podávám připomínku k návrhu vymezení akceleračních oblastí pro větrné elektrárny (VTE). Na základě níže uvedených důvodů nesouhlasím s návrhem změny č. 2 ÚRP ČR, Vyhodnocení vlivů návrhu Změny č. 2 ÚRP na udržitelný rozvoj území (SEA) a návrhům jednotlivých územních opatření pro akcelerační oblasti (AO) vymezeným v návrhu Změny č. 2 ÚRP. Veškeré níže uvedené připomínky se vztahují současně ke všem výše uvedeným projednávaným částem veřejné vyhlášky. A. Nedostatky návrhu návrh není dostatečně odůvodněn a chybí konkrétní podklady (zákon č. 500/2004 Sb.) nebyly dostatečně posouzeny dopady na životní prostředí (zákon č. 100/2001 Sb.) hrozí narušení krajiny a přírody (zákon č. 114/1992 Sb.) návrh nerespektuje ochranu hodnot území a kvalitu bydlení (zákon č. 283/2021 Sb.) nebyly posouzeny jiné varianty řešení, zejména využití brownfieldů (opuštěných a již narušených ploch) a návrh tak neodůvodněně zasahuje do volné krajiny vychází pouze z expertních odhadů (počet věží, výkon, rozmístění) návrh řeší problémy až dodatečně, místo aby jim předešel nejsou dostatečně vyhodnoceny kumulativní dopady více záměrů v území B. Příroda, krajina a životní prostředí 1. Nedostatečné posouzení vlivů na životní prostředí výskyt chráněných druhů (ptáci, netopýři) a zásah do migračních tras (vlk, rys apod.) narušení prvků ÚSES (biokoridory) zásadní změna krajiny a její industrializace dominantní stavby (až cca 250 m vysoké) viditelné na velké vzdálenosti chybí posouzení nočního osvětlení nedostatečně řešen kumulativní vliv více větrných elektráren 2. Nedostatečné posouzení vlivů na vodu a klima hrozí narušení vsakování vody do půdy a změna odtokových poměrů, může dojít ke zhoršení schopnosti krajiny zadržovat vodu a riziko vysychání krajiny chybí posouzení vlivu na mikroklima, nejsou dostatečně řešeny dopady na vodní režim území. 3. Zemědělská půda zábor a znehodnocení kvalitní půdy možné zásahy do půd I. a II. třídy ochrany (nejcennější půdy) zhutnění půdy a zvýšení eroze a fragmentace pozemků nejasný stav a poškození meliorací 4. Nedostatečné posouzení vlivů na obyvatele hluk a jeho dlouhodobý vliv nejsou dostatečně vyhodnoceny, není dostatečně řešen stroboskopický efekt, změna charakteru bydlení, není dostatečně vysvětlen způsob stanovení vzdálenosti od obytné zástavby, nebyly dostatečně posouzeny dopady na hodnotu nemovitostí a kvalitu bydlení. C. Technická a bezpečnostní rizika 1. Nedostatečnost navržených zmírňujících opatření navržená opatření pouze částečně zmírňují dopady, ale neřeší samotný střet, řada opatření je formulována neurčitě a bez jasné kontroly jejich plnění, významné problémy jsou odkládány až do navazujících řízení. 2. Technická a bezpečnostní rizika odlet ledu z rotorů v zimě, požáry zařízení (obtížně zvládnutelné zásahy) a zásah bleskem, pád částí konstrukce, únik provozních kapalin, kontaminace půdy a vody, šíření požáru do krajiny, v ČR dosud neexistuje právní ani metodická úprava požární bezpečnosti VTE a nejsou stanoveny konkrétní odstupové vzdálenosti od lesů či obytné zástavby z hlediska požárního rizika, Ministerstvo dopravy připustilo existenci bezpečnostních rizik spojených s VTE, zejména vizuální distrakce řidičů, stínových efektů, nočního překážkového osvětlení, odletu ledu či havárií a odletu částí konstrukcí. Není jasně stanoveno, kdo ponese odpovědnost za případné škody na zdraví, majetku a životním prostředí. D. Rozpor se zákony a právními předpisy ČR a EU Návrh může být v rozporu zejména s: zákonem č. 500/2004 Sb., správní řád, zákonem č. 100/2001 Sb., o posuzování vlivů na životní prostředí (EIA), zákonem č. 114/1992 Sb., o ochraně přírody a krajiny, zákonem č. 334/1992 Sb., o ochraně zemědělského půdního fondu, zákonem č. 283/2021 Sb., stavební zákon, podmínkami směrnice EU RED III (nevhodně zvolená lokalita, nevyřešené dopady) principem předběžné opatrnosti dle čl. 191 SFEU, právem na příznivé životní prostředí dle čl. 35 Listiny základních práv a svobod, právem na ochranu zdraví dle čl. 31 Listiny základních práv a svobod, právem na ochranu	**Akceptováno částečně.** Akcelerační oblast AOS5 Malenovice byla vypuštěna. Akcelerační oblast AOS12 Dolní Nivy byla vypuštěna. Akcelerační oblast AOV22 Kryštofovy Hamry byla vypuštěna. Akcelerační oblast AOV26 Ralsko byla vypuštěna. Akcelerační oblast AOV27 Mikuleč byla vypuštěna. Akcelerační oblast AOV34 Jakartovice byla vypuštěna. Akcelerační oblast AOV36 Pomezí byla vypuštěna. Akcelerační oblast AOV38 Rohozec byla vypuštěna. Akcelerační oblast AOV45 Bušanovice byla vypuštěna. Akcelerační oblast AOV46 Hříšice byla vypuštěna. Akcelerační oblast AOV47 Bukovec byla vypuštěna. Akcelerační oblast AOV49 Křeč byla vypuštěna. Akcelerační oblast AOV63 Únětice byla vypuštěna. Akcelerační oblast AOV66 Radostín byla vypuštěna. Akcelerační oblast AOV67 Kamenička byla vypuštěna. Akcelerační oblast AOV69 Strážné byla vypuštěna. Akcelerační oblast AOV71 Hořice byla vypuštěna. Akcelerační oblast AOV72 Mackův kopec byla vypuštěna. Akcelerační oblast AOV84 Doubravice byla vypuštěna. Akcelerační oblast AOV85 Nový Dvůr byla vypuštěna. Akcelerační oblast AOV87 Machnatec byla vypuštěna. Akcelerační oblast AOV88 Kundratice byla vypuštěna. Akcelerační oblast AOV89 Vlčí dola byla vypuštěna. Akcelerační oblast AOV90 Studenec byla vypuštěna. Akcelerační oblast AOV91 Staré Buky byla vypuštěna. Akcelerační oblast AOV94 Moštěnice byla vypuštěna. Akcelerační oblast AOV97 Oleška byla vypuštěna. Akcelerační oblast AOV98 Tetětice byla vypuštěna. Akcelerační oblast AOV99 Podkovné byla vypuštěna. Akcelerační oblast AOV103 Jestřebí byla vypuštěna. Akcelerační oblast AOV104 Černý háj byla vypuštěna. Akcelerační oblast AOV105 Borovnice byla vypuštěna. Akcelerační oblast AOV109 Lukoveček byla vypuštěna. Akcelerační oblast AOS11 Březová byla zmenšena. Akcelerační oblast AOV21 Miroslav byla zmenšena. Akcelerační oblast AOV24 Lodhéřov byla zmenšena. Akcelerační oblast AOV31 Kelč byla zmenšena. Akcelerační oblast AOV44 Litochovice byla zmenšena. Akcelerační oblast AOV53 Záborná byla zmenšena. Akcelerační oblast AOV56 Vrabčiny byla zmenšena. Akcelerační oblast AOV62 Střížovice byla zmenšena. Akcelerační oblast AOV73 Jemnice byla zmenšena. Akcelerační oblast AOV75 Jiratice byla zmenšena. Akcelerační oblast AOV80 Ležky byla zmenšena. Akcelerační oblast AOV82 Boreč byla zmenšena. Akcelerační oblast AOV83 Chorušice byla zmenšena. Akcelerační oblast AOV101 Hraničné Petrovice byla zmenšena. Akcelerační oblast AOV106 Dešov byla zmenšena.

Poř. č.	Připomínkové místo	Číslo jednací	Článek	AO	Připomínka	Vyhodnocení
					vlastnictví dle čl. 11 Listiny základních práv a svobod. Závěr Navržené akcelerační oblasti mají zásadní střety s přírodou, krajinou, vodou i kvalitou života obyvatel. Tyto problémy nejsou řešeny, ale pouze částečně zmírňovány. Návrh nemá dostatečné podklady, neřeší varianty řešení a nedostatečně hodnotí kumulativní dopady. Z uvedených důvodů požaduji zásadní přepracování návrhu Změny č. 2 ÚRP, které bude respektovat vše výše uvedené.	Vymezení akceleračních oblastí proběhlo na základě biologického posouzení konkrétního navrhovaného území podle § 11 odst. 3 resp. 4 ZOZE, jehož výsledky spolu s výsledky vyhodnocení vlivů na životní prostředí (SEA/VVURÚ, Příloha 5 k Z2 ÚRP) byly zapracovány do návrhu Změny č. 2 ÚRP; oblasti, u nichž autorizované osoby identifikovaly významné negativní nebo kumulativní vlivy, byly ze Z2 ÚRP vyloučeny (odůvodnění Z2 ÚRP, odst. 32). Zpracování VVURÚ odpovídá obsahem i strukturou požadavkům přílohy č. 4 stavebního zákona; jde o hodnocení na úrovni koncepce, nikoli na úrovni konkrétních záměrů, a tomu odpovídá i míra podrobnosti použitých podkladů. Akcelerační oblasti v souladu s ZOZE a nařízením vlády č. 507/2025 Sb. nelze vymezovat na území lokalit soustavy Natura 2000. Vyhodnocení vlivů na lokality soustavy Natura 2000 bylo provedeno jako součást VVURÚ v souladu s § 45i zákona č. 114/1992 Sb. a odpovídá požadavkům čl. 6 směrnice o stanovištích. Pro vymezení akceleračních oblastí byla využita vrstva území významných pro netopýry dle podkladů ČESON i výskyt netopýrů hodnocený v rámci biologického posouzení; ochrana netopýrů je zajištěna souborem preventivních a provozních opatření, zejména povinností sezónních odstávek v období zvýšeného rizika mortality a monitoringem letové aktivity. Problematika krajinného rázu byla posuzována v rámci VVURÚ, a to jak z hlediska navrhovaného souboru akceleračních oblastí jako celku, tak pro jednotlivé oblasti v kartách akceleračních oblastí. Při vymezování akceleračních oblastí byly zohledněny požadavky nařízení vlády č. 507/2025 Sb. Územní opatření stanoví podmínky zajišťující ochranu zemědělského hospodaření v akceleračních oblastech. Vlivy na vodní režim byly vyhodnoceny v rámci VVURÚ. Do územního opatření u akcelerační oblasti pro VTE je zapracována podmínka zpracování hlukové studie a minimalizace shadow flicker efektu; akcelerační oblasti jsou vymezovány v minimální vzdálenosti 500 m od obytné zástavby. Ustanovení obecně závazných právních předpisů týkajících se hlukové zátěže nejsou uplatněním Změny č. 2 ÚRP porušena. Kumulativní a synergické vlivy byly posuzovány v rámci SEA/VVURÚ; jejich výsledky byly promítnuty do vymezení akceleračních oblastí a podmínek územních opatření. Konkrétní záměry se nadále povolují v souladu se stavebním zákonem za podmínek stanovených v územním opatření. Variantní řešení nejsou relevantním územně plánovacím nástrojem pro vymezování lokalit pro OZE.

Poř. č.	Připomínkové místo	Číslo jednací	Článek	AO	Připomínka	Vyhodnocení
8452.	Vít Krejčiřík	MMR-45528-2026-81	99bc 99bd	AOS3 AOS4	I. Úvod V souladu s možností uplatnit připomínky k návrhu Změny č. 2 Územního rozvojového plánu ČR (ÚRP ČR) podávám připomínku k vymezeni akcelerační oblasti pro rozvoj výroby energie z větrné energie a rozvoj výroby energie z energie slunečního záření. Vymezeni území dotčeného připomínkami: Územní opatření k AOS3 Vrbka, AOS4 Karolin katastrální území Lubná u Kroměříže, Vrbka, Sulimov, Bařice - Velké Těšany, Karolin kraj zlínský současně na širší území, které může být navrženým řešením přímo či nepřímo ovlivněno. Připomínku podávám: jako osoba žijící v dotčeném území [j jako vlastník nemovitosti v dotčeném území ® jako osoba, která může být dotčena dopady návrhu (např. z hlediska krajiny, životního prostředí či kvality života) Cl hospodařím na půdě jiné jedná se o území s významnými krajinnými, přírodními a obytnými hodnotami, které nejsou návrhem dostatečně respektovány. Dopad návrhu na mou osobu spočívá v tom, že ovlivni krajinný ráz přírody. S návrhem týkajícím se Územního opatření k AOS3 Vrbka a AOS4 Karolín nesouhlasím a požaduji jejich vyřazeni nebo zásadní přepracováni, neboť" vykazuje závažné nedostatky z hlediska zákonnosti, ochrany životního prostředí i dopadů na obyvatele v dané oblasti. 1 II. Zákonnost a nesoulad s právními předpisy ČR l) Rozpor se zákonem č. 500/2004 Sb., správní řád > § 3 - nebyl zjištěn stav bez důvodných pochybnosti > § 68 - nedostatečné odůvodněni Návrh je nepřezkoumatelný, protože neobsahuje konkrétní podklady pro dané území. 2) Rozpor se zákonem č. 100/2001 Sb. (E|A/SEA),.chybí posouzeni: > kumulativních vlivů > variantního řešeni > konkrétních dopadů na území Dokumentace SEA je neúplná a věcně nedostatečná. 3) Rozpor se zákonem č. 114/1992 Sb. (ochrana přírody a krajiny) > ohroženi krajinného rázu (§ 12) > narušeni ekologické stability > zásah do biotopů a migračních tras 4) Rozpor se stavebním zákonem > § 18 a § 19 - ochrana hodnot území > požadavek na udržitelný rozvoj Návrh představuje industrializaci volné krajiny bez dostatečného odůvodněni. III. Nesoulad s právem Evropské unie l) Směrnice o ptácích (2009/147/ES) a o stanovištích (92/43/EHS) > nelze vyloučit negativní vliv na chráněné druhy > chybí dostatečné biologické podklady Rozpor s požadavkem vyloučeni významného vlivu. 2) Směrnice EIA (2011/92/EU) > nedostatečné zapojeni veřejnosti > nedostatečné vyhodnoceni vlivů 3) Směrnice RED lll (2023/2413) nebyla doložena priorita využití: > zastavěných ploch > brownfieldů > technicky narušených území Vymezeni ve volné krajině je v rozporu s principem minimalizace dopadů. 4) Princip předběžné opatrnosti (ČI. 191 SFEU) Politika Unie v oblasti životního prostředí přispívá k sledováni následujících cílů: > zachováni, ochrana a zlepšováni kvality životního prostředí, > ochrana lidského zdraví, > uvážlivé a racionální využíváni přírodních zdrojů, 5) Evropská úmluva o krajině (European Landscape Convention), ETS No. 176 > nedostatečná ochrana krajiny jako základní složky životního prostředí > ignorováni charakteru území > nedostatečné zapojení veřejnosti do rozhodováni o zásazích do krajiny 2 0 6) Aarhuská úmluva (Convention on Access to Information, Public Participation in Decision- making and Access to Justice in Environmental Matters), 1998 > omezeni práva veřejnosti na informace > omezeni účasti veřejnosti na rozhodovacích procesech (pouze formální zapojeni) > omezení práva veřejnosti na přistup k právní ochraně v záležitostech životního prostředí IV. Nedostatky' SEA a podkladů > absence terénních biologických průzkumů > práce pouze s mapovými podklady (nedostatečné) > chybí reálná data o výskytu druhů > variantní řešeni > posouzení vlivu na zdraví Bez těchto podkladů nelze učinit kvalifikovaný závěr V. Narušení kraiinY a životního prostředí Navržené řešeni povede k: > zásadní změně krajinného rázu > narušeni horizontů a dálkových pohledů > vzniku bariér v krajině > narušeni ekologické konektivity > znehodnoceni zemědělské půdy > zničeni migračních tras	**Neakceptováno.** Vymezení akceleračních oblastí proběhlo na základě biologického posouzení konkrétního navrhovaného území podle § 11 odst. 3 resp. 4 ZOZE, jehož výsledky spolu s výsledky vyhodnocení vlivů na životní prostředí (SEA/VVURÚ, Příloha 5 k Z2 ÚRP) byly zapracovány do návrhu Změny č. 2 ÚRP; oblasti, u nichž autorizované osoby identifikovaly významné negativní nebo kumulativní vlivy, byly ze Z2 ÚRP vyloučeny (odůvodnění Z2 ÚRP, odst. 32). Zpracování VVURÚ odpovídá obsahem i strukturou požadavkům přílohy č. 4 stavebního zákona; jde o hodnocení na úrovni koncepce, nikoli na úrovni konkrétních záměrů, a tomu odpovídá i míra podrobnosti použitých podkladů. Akcelerační oblasti v souladu s ZOZE a nařízením vlády č. 507/2025 Sb. nelze vymezovat na území lokalit soustavy Natura 2000. Vyhodnocení vlivů na lokality soustavy Natura 2000 bylo provedeno jako součást VVURÚ v souladu s § 45i zákona č. 114/1992 Sb. a odpovídá požadavkům čl. 6 směrnice o stanovištích. Samotný způsob vymezení akceleračních oblastí na základě podkladů (biologická posouzení, mapy citlivosti ptáků, území významná pro netopýry dle podkladů ČESON, biotopy zvláště chráněných druhů velkých savců a další) a nařízení vlády č. 507/2025 Sb. minimalizuje vliv na složky životního prostředí. Pro všechny akcelerační oblasti jsou současně pořizována územní opatření, která obsahují opatření stanovená na základě biologických posouzení. Tato opatření dále zmírňují negativní vlivy, které nebylo možné vyloučit vymezením akcelerační oblasti. Podmínky v územních opatřeních zahrnují ochranu prvků lokálního ÚSES a všech biokoridorů, ochranu biotopů, ZPF a PUPFL, dále povinnost biologického dozoru, monitoring mortality ptáků a netopýrů, detekční systémy a další podmínky specifické vzhledem ke konkrétní akcelerační oblasti. Jedním z podkladů pro zpracování Z2 ÚRP byl dokument Akcelerační oblasti, předvýběr ploch k výstavbě VTE, Screening území ČR z hlediska ochrany krajinného rázu (Roman Bukáček, Simona Vondráčková, 2025). Při vymezování akceleračních oblastí byl krajinný ráz dále prověřován, a to s ohledem na hodnoty území. Vlivy na krajinný ráz pak byly dále vyhodnoceny v rámci VVURÚ, a to jak z hlediska navrhovaného souboru akceleračních oblastí jako celku, tak pro jednotlivá území v kartách akceleračních oblastí, které obsahují i mapy viditelnosti (Příloha SEA). Podmínky v územních opatřeních pak dále omezují barevné řešení doprovodných staveb a rozsah trvalých terénních úprav. Akcelerační oblasti jsou vymezovány přednostně v lokalitách s nižší krajinnou a rekreační hodnotou. V rámci zachování prostupnosti území a turistických tras byly do územních opatření doplněny příslušné podmínky.

Poř. č.	Připomínkové místo	Číslo jednací	Článek	AO	Připomínka	Vyhodnocení
					živočichů VI. DopadV na objjvatde: Návrh dostatečně neřeší vliv na lidské zdraví. > navržená AO má nedostatečný odstup od domovní zástavby, vzdálenost od obydli je pod deklarovaných 500 m, AOS je místy umístěna 5 m za zahradouļ! > není doloženo posouzeni odlesků > není navrženo vhodné oploceni umožňující průchod drobným živočichům > není předložen plán požární bezpečnosti > nejsou uvedena jasná pravidla pro likvidaci panelů po skončeni životnosti Tyto vlivy nejsou řádně vyhodnoceny. VII. Kumulativní a sYstémové dopadV Není řešeno: > souběžné působeni více projektů > celkové zatíženi území > únosnost krajiny Hrozí nevratná degradace území. VIII. Absence variantního řešení Chybí doloženi podkladů, že byly posuzovány jiné lokality a méně konfliktní varianty, jedná se o porušeni základního principu plánováni. Nebyla rovněž posouzena tzv. nulová varianta (varianta O), tedy stav území před realizaci záměru, což znemožňuje objektivní hodnoceni dopadů. 3 IX. Vyloučení EIA a nedostatečné posouzení vlivů Navržené vymezeni akceleračních oblasti má zásadní dopad i z hlediska následného povolování záměrů, nebot" v těchto oblastech dochází k omezeni, resp. vyloučeni standardního posuzováni vlivů na životní prostředí (EIA). O to vyšší nároky musí být kladeny na kvalitu, úplnost a konkrétnost podkladů a vyhodnoceni vlivů na životní prostředí již na úrovni tohoto návrhu, nebot" územní opatření dle ZOZE nemůže plnohodnotně nahradit individuální posouzeni konkrétních záměrů. předložený návrh však tyto požadavky nenaplňuje, zejména postrádá dostatečné vyhodnoceni konkrétních lokálních dopadů, kumulativních vlivů více záměrů v území a jejich dopadů na krajinný ráz, obytné prostředí a veřejné zdraví. X. Specifikace a střety dané akcelerační oblasti - AOS3 a AOS4 jsou navrženy na úrodné půdě, kterou obhospodařuje Zemědělský podnik Kvasicko, a.s. - v dané lokalitě žije Ohniváček černočerný, Skokan hnědý, v korytě potoku Trňák žije Bobr evropský. Akcelerační oblast AOS3 je navržena v bezprostřední blízkosti potoka Trňák. - z přeložených podkladů návrhu Změny č. 2 ÚRP je i zřejmé, že akcelerační oblast je umístěna v bezprostřední blízkosti zastavěného území. - akcelerační oblast (solární panely) je Změnou Č.2 umístěna na zemědělské půdě, která je řádně obhospodařována - navržená AO má negativní vliv na krajinný ráz i život v ni, způsobuje sníženi srážek - v dané lokalitě se již fwe nachází XI. Hlavni požadavek Navrhuji: I) Vyřazeni výše uvedené akcelerační oblasti z návrhu nebo 2) Zároveň (pro případ, že nebude tomuto požadavku vyhověno) požaduji, aby návrh změny č. 2 ÚRP ČR nebyl v této části schválen a byl vrácen k zásadnímu přepracováni, a to zejména po doplněni: · posouzeni vlivu na lokality Natura 2000 dle ČI, 6 odst. 3 směrnice 92/43/EHS · dostatečný biologický průzkumu odpovkkjici metodikám MŽP v různých ročních obdobích · hodnoceni vlivu na populace netopýrů · hodnocení dopadů na krajinný ráz · hodnoceni dopadů na využiti nemovitosti vlastníků v dosahu navrhovaných 500 m od obytné zástavby a přímý dopad vymezení AO na výkon vlastnických práv těchto vlastníků, včetně uvedení metodiky, podle které se určuje vzdálenost od zastavěného území. V daném území je vzdálenost FVE menši než navrhovanými 500m! · zdůvodněni nevyužiti brownfieldů a narušených území uvedených v Národní databázi brownfieldů Do doby doplněni těchto podkladů nelze území považovat za způsobilé pro vymezeni akcelerační oblasti. Podané připomínky jsou blanketní, podatel si vymezuje právo připomínky doplnit ve lhůtě 15 dnů ode dne veřejného projednáni. 4	Při vymezování akceleračních oblastí byly zohledněny požadavky nařízení vlády č. 507/2025 Sb. Územní opatření stanoví podmínky zajišťující ochranu zemědělského hospodaření v akceleračních oblastech. Ustanovení § 4 odst. 3 ZOZE ve spojení s čl. 15c směrnice RED III stanoví typová území, která mají být při vymezování akceleračních oblastí upřednostněna; tato ustanovení nevylučují vymezení akcelerační oblasti na jiných plochách. Vymezení akceleračních oblastí výhradně na degradovaných nebo brownfieldových plochách nebylo s ohledem na prostorové nároky technologie fotovoltaických elektráren proveditelné. Variantní řešení nejsou relevantním územně plánovacím nástrojem pro vymezování lokalit pro OZE.

Poř. č.	Připomínkové místo	Číslo jednací	Článek	AO	Připomínka	Vyhodnocení
					0 XII. Závěr Návrh v předložené podobě není dostatečně odůvodněný, není podložen odbornými daty, je v rozporu s právními předpisy ČR i EU a může mít závažné dopady na krajinu, životní prostředí i obyvatele, proto požaduji především vyřazeni Územního opatření k AOS3 Vrbka a AOS4 Karolín z návrhu Změny č. 2 Územního rozvojového plánu ČR. Pro případ, že tomuto požadavku nebude vyhověno, požaduji zásadní přepracováni Návrhu Změny č. 2 ÚRP ČR tak, aby byl v souladu s právními předpisy a byly řádně vyhodnoceny jeho dopady. Žádám, aby tato připomínka byla řádně vypořádána v souladu se zákonem a aby bylo uvedeno konkrétní odůvodnění přijatého řešeni.	
8453.	Audrlická Eva	MMR-45529-2026-81	99cs	AOV36	Připomínka k vymezení akcelerační oblasti pro větrné elektrárny AOV36 Pomezí Na základě zveřejněné veřejné vyhlášky č.j. MMR-25750/2026-81 ze dne 14.4.2026 tímto uplatňuji podle § 97 odst. 1 zákona č. 283/2021 Sb., stavební zákon, v platném znění, připomínky k návrhu Změny č. 2 Územního rozvojového plánu, týkající se vymezení výše specifikované akcelerační oblasti AOV 36 Pomezí. Nesouhlasím s tímto záměrem z následujících důvodů: Odůvodnění: 1. Přímý negativní vliv na život obyvatel a. Dlouhodobý slyšitelný i neslyšitelný hluk z vrtulí – vliv na spaní, zdraví, větší nemocnost lidí, tudíž menší práceschopnost b. Stroboskopický efekt (blikání světla) c. Pokles cen nemovitostí v obci až o 40 %, podle místa až neprodejnosti nemovitostí d. Odpad z materiálu větrných turbín (stříkání olejů, které jsou potřeba na mazání vrtulí, do celého okolí; oděr fyzických částí materiálů, nanočástic, z kterých jsou VTE postaveny a další) e. Vibrace, které se šíří podzemím. Každý jedinec je jinak citlivý. Lidé podprahově vnímají i vibrace, které si přímo neuvědomují. 2. Přímý negativní vlivy na život živočichů, ať již divokých nebo chovaných v chovech. Volně žijící zvěř odchází pryč. Ale jaký dopad to bude mít na kravíny či chovy jiných zvířat v obci v těsné blízkosti vedle VTE? Těžko říct, nejspíš se zblázní a budou nemocná, některé studie uvádí úhyny. 3. Nedostatečná ochrana ptactva, Ohrožení životního prostředí Rotující lopatky větrných elektráren mohou být nebezpečné pro okolní faunu, zejména ptactvo. V navrhované akcelerační oblasti je prokázán výskyt Motáka lužního, pořizovatel návrhu nerespektoval buffer 5 km kolem hnízda dle pokynů MMR k stanovování akceleračních oblastí. Pořizovatel zcela ignoruje výskyt Orla mořského v akcelerační oblasti, který je prokázaný a v opatření, odůvodnění a navrhovaných opatřeních jej neuvádí. Z těchto důvodů je opatření považováno na nezákonné. Není dosud vyloučen negativní vliv větrných elektráren na podnebí a klima, vysušování cenné zemědělské půdy, navrhovatel se s těmito možnými vlivy nevypořádal, což je v rozporu s všeobecně dodržovaným principem předběžné opatrnosti ve všech vyspělých zemích. 4. Negativní dopad na půdní mikroflóru, která není zvyklá na neustálé vibrace a další doprovodné efekty. 5. Negativní vliv na rostlinou říši v okolí VTE – vliv tak vysokých objektů na místní počasí, srážky, a tím i na rostlinstvo, které je také navázané na půdní mikroflóru. 6. Zásah do krajinného rázu a širšího okolí Navrhované umístění větrných elektráren představuje významný dlouhodobý zásah do krajinného rázu oblasti a charakteru území (otevřené horizonty, harmonická krajina), které jsou jednou z hlavních hodnot našeho regionu. AOV 36 představuje významné riziko pro krajinný ráz nejen území obce Pomezí, ale celého širšího území Poličska a typické otevřené harmonické krajiny s vysokou mírou dochované historické struktury, především dominanta, kterou je silně exponovaná silueta Poličky s kostelem sv. Jakuba a pohledy na tyto dominanty. S čímž se pořizovatel řádně nevypořádal. V Opatření obecné povahy se návrh nevypořádal s tím, jak bude chráněn krajinný ráz a pohoda bydlení. Navržená oblast nerespektuje vizuální integritu sídel a fakticky mění charakter venkovského osídlení na průmyslovou zónu bez adekvátní kompenzace či ochranných opatření. Lokalita AOV36 představuje cenný krajinný celek,	**Akceptováno.** Akcelerační oblast AOV36 Pomezí byla vypuštěna.

Poř. č.	Připomínkové místo	Číslo jednací	Článek	AO	Připomínka	Vyhodnocení
					jehož industrializace je nepřípustná. Pořizovatel zcela ignoroval existenci chráněné kulturní památky kostela sv. Jiří v Pomezí a pohledy na tuto dominantu, kdy zejména ve směru od akcelerační oblasti AOV36 se jedná o ucelené pohledy na tuto chráněnou kulturní památku. Návrh je v rozporu s pravidly pro stanovování akceleračních oblasti a došlo k porušení zákona o státní památkové péči. 7. Socioekonomické dopady Záměr povede k významnému snížení atraktivity území pro bydlení, rekreaci a cestovní ruch a k souvisejícímu dramatickému poklesu hodnoty nemovitostí a narušení dalšího rozvoje obce, kvality života obyvatel a jejich ekonomické možnosti. 8. Nedostatečné informace Ve zveřejněných dokumentech není dostatečně zohledněn celkový dopad na krajinný ráz a hodnoty území, vliv na kvalitu života a zdraví obyvatel a rekreační využití území, a chybí posouzení kumulativních vlivů na životní prostředí. V návrhu chybí variantní řešení. 9. Radiolokátory a další vojenská zařízení v bezprostředním okolí Pomezí Z návrhu nevyplývá, jakým způsobem a zda pořizovatel posoudil vliv AOV36 na radary Armády ČR nacházející se v katastrálním území obce Pomezí. V těsné blízkosti se nachází i vojenský muniční sklad Květná a na kraji Poličky strojírenská firma na výrobu munice. 10. Nepřiměřený zásah do samosprávy a ovlivnění rozvoje obce Vymezení akcelerační oblasti AOV36 dle návrhu pořizovatele je nepřiměřeným a nezákonným zásahem do práva obce na samosprávu a porušuje právo obce rozhodovat o svém územním rozvoji. Vymezení akcelerační oblasti by představovalo značný zásah do integrity obce a jejího budoucího rozvoje zhoršením kvality života a změny rázu krajiny na industriální. Takový zásah není ani ve veřejném zájmu pořizovatelem dostatečně odůvodněn a navrhovaná opatření jsou nedostatečná a neúčinná. 11. Vzdálenost hranice akcelerační oblasti AOV36 od obytné zástavby Upozorňuji na nedostatečnou vzdálenost navrhované akcelerační oblasti od obytné zástavby 500 metrů, při kumulaci s výškou věží 250 metrů. Pořizovatel dostatečně neodůvodňuje tak malou vzdálenost akcelerační oblasti od obydlí. Navržená opatření pak hodnotí pouze hlukové normy, ale neřeší kumulaci dalších vlivů provozu VTE při tak nedostatečné vzdálenosti. Opatření spočívající v povinnosti hlukové studie provedené investorem je nedostačující, pořizovatel je povinen se vypořádat se všemi vlivy již při posuzování vlivů v rámci probíhajícího řízení a tyto řádně popsat, odůvodnit a navrhnout dostatečná opatření. Opatření navrhovaná pořizovatelem: výška VTE 250 m při vzdálenosti hranice akcelerační oblasti od obydlí 500 až 600 metrů jsou nedostatečná, nejedná se o opatření zmírňující vliv na zdraví a život obyvatel, ale pouze o odůvodnění, maximální výšky VTE optimalizující výkon pro budoucího investora. Nejedná se tedy o opatření zmírňující vliv, čímž došlo k porušení zákonných postupů pro stanovení akcelerační oblasti. Odůvodnění připomínek: Odůvodnění opatření obecné povahy akcelerační oblasti AOV36 jsou nedostatečná, navrhovaná opatření neřeší všechna možná rizika, a ta rizika, která pojmenovává, řeší nedostatečně. Zpracovaná SEA ve vztahu k AOV36 neplní svoji funkci preventivního posouzení vlivů na životní prostředí a veřejné zdraví, je pouze dokumentem účelově vytvořeným k odůvodnění správnosti návrhu MMR a nedostatečně posuzuje vliv záměru akcelerační oblasti. Závěr: Navrhuji zcela zrušit akcelerační oblast AOV36 Pomezí i případné následné návrhy a realizace VTE v širokém okolí Pomezí.	
8454.	Jeník Lukáš	MMR-45531-2026-81	99czzf 99czzg 99czzh	AOV82 AOV83 AOV84	Vymezeni akceleračních oblasti AOV82, AOV83 a AOV84 Jako občan České republiky tímto v zákonné lhůtě podávám připominku k návrhu Změny C. 2 Územního rozvojového p|ánu (ÚRP), konkrétně k vymezení akceleračních oblastí pro větrnou energii s označením AOV82, AOV83 a AOV84. Ačkoliv v dotčených lokalitách nevlastním nemovitý majetek, jako občan uplatňuji své právo vyjádřit se k celostátní koncepci, která má zásadní a nevratný dopad na krajinný ráz, ochranu přírody a životní podmínky obyvatel dotčených regionů. II. OZNAČENÍ ČÁSTI NÁVRHU, KTERÉ SE PŘIPOMÍNKA TÝKÁ Tato připomínka směřuje proti	**Akceptováno částečně.** Akcelerační oblast AOV84 Doubravice byla vypuštěna. Akcelerační oblasti AOV82 Boreč a AOV83 Chorušice byly zmenšeny. Vymezení akceleračních oblastí proběhlo na základě biologického posouzení konkrétního navrhovaného území podle § 11 odst. 3 resp. 4 ZOZE, jehož výsledky spolu s výsledky

Poř. č.	Připomínkové místo	Číslo jednací	Článek	AO	Připomínka	Vyhodnocení
					plošnému vymezení a stanoveným podmínkám u následující akceleračních oblasti pro větrné elektrárny na území Středočeského kraje: 1. AOV82 Boreč (rozloha 1 ! 6 km', plánovaný výkon 115,5 MW) zasahující do území obcí Vrátno, Boreč, Sovínky, Vel é Všelisy, Kovanec, Doubravička, Kluky, Niměřice, Skalsko. 2. AOV83 Chorušice (rozloha 12,6 km', plánovaný výkon 126,0 MW) zasahující do území obci Stránka, Chorušice, Kadlín, Mělnické Vtelno, Mšeno, Nemyslovice, Velké Všelisy. 3. AOV84 Doubravice (rozloha 7,9 km', plánovaný výkon 77,0 MW) zasahující do území obci Nosálov, Lobeč, Mšeno, Březovice, Vrátno, Katusice, Sudoměř. III. ODŮVODNĚNÍ PŘIPOMÍNKY S vymezením výše uvedených akceleračních oblastí v navržené podobě zásadně nesouhlasím a požaduji jejich přehodnoceni z těchto věcných důvodů: 1. Nedostatečný odstup od obytné zástavby (ochrana před hlukem a infrazvukem) U všech tři oblastí (AOV82, AOV83, AOV84) byla distanční vzdálenost od obytné zástavy dotčených sídel (např. Boreč, Skalsko, Kluky, Chorušice, Kadlín, Stránka, Lobeč, Bezdědice a dalších) stanovena na pouhých 0,5 km. Vzhleckňs k rozměrům moderních větrných elektráren (VTE) je tato vzdálenost z hlediska hlukové zátěže, stroboskopického efektu a vlivu infrazvuku na lidské zdraví zcela nedostatečná pro zachováni odpovwající kvality života obyvatel. 2. Negativní vliv na biodiverzitu a chráněné druhy fauny Sám předložený návrh přiznává, že v těchto lokalitách dojde k dotčeni fauny přírodních biotopů, lesů, křovin či mokřadů Košáteckého a Strenického potoka. výstavba přímo ohrožuje řadu chráněných a citlivých ptačích druhů, jako jsou luňák červený, moták pilich, moták pochop, moták lužní, káně lesní, káně rousná, volavka popelavá, výr velký Či krkavec velký, stejně jako populace netopýrů. Oblasti AOV83 a AOV84 navíc prokazatelně zasahují do jádrového území a migračního koridoru vybraných chráněných velkých savců. Vzhledem k tomu, že tyto tři oblasti tvoří obrovský souvislý komplex o celkové rozloze přes 32 km', " vznikne v krajině masivní bariéra s fatálním kumulativním dopadem na biotu, kterou nelze jednoduše vyřešit proklamovaným ,,územním opatřením". 3. Narušeni krajinného rázu a blízkost CHKO Kokořínsko - Máchův kraj Všechny tři navržené akcelerační zóny bezprcstředně sousedí s Chráněnou krajinnou oblasti Kokořínsko - Máchův kraj. Plánovaná výstavba desítek větrných elektráren o celkovém instalovaném výkonu až 318,5 MW nevratně znehodnotí krajinný ráz, dálkové pohledy a panoramata této vysoce cenné a turisticky exponované oblasti. Nesouhlasím s tvrzením q návrhu, že vizuální ochrana národních kulturních památek v okolí (hrad Bezděz, hrad Kokořín) nebude ohrožena z důvodu převládajícího směru pohledů. Vztyčenítěchto průmyslových dominant v těsné blízkosti památek zásadně naruŠí vnímáni historického kontextu krajiny. 4. Vliv na zemědělský půdní fond a životní prostředí Zabíráním a trvalým zničením bonitní zemědělské půdy může vzniknout její nedostatek i ztráta její kvality. Zemědělská půda je součástí trvale udržitelného rozvoje a již déle jak 1 500 let slouží k výrobě potravin, nikoli k výrobě elektřiny. Vzhledem k existujícím válečným konfliktům vnímám ničení orné půdy jako ohrožení potravinové bezpečnosti pro sebe i svoji rodinu. u větrných elektráren není v současnosti žádným známým způsobem vyřešena recyklace a zpracování odpadu z plastových částí, listů vrtule. Látky, ze kterých jsou tyto listy vyrobeny, jsou toxické, není možno je skladovat někde na hromadě a na rozdíl od jaderného odpadu jde o značné objemy. Nechci sám/sama ani v budoucí generaci ŽÍt v zemi s hromadami nezlikvidovatelného toxického odpadu. Lopatky větrných elektráren vytvářejí erozí deštěm, prachem, sněhem, kroupami nezanedbatelné množství mikroskopického tQx¢kého prachu, který se trvale ukládá v pČkjě, a pokud jsou umístěny v blízkosti zemědělské a lesní půdy, dostává se tento škodlivý materiál nevratným způsobem do celého potravního řetězce. Umisťováni větrných elektráren do blízkosti zemědělství a lesních honiteb vnímám jako ohroženi svého zdraví, nechci být nedobrovolnou součástí takovéhoto potravního řetězce. IV. NÁVRH ŘEŠENÍ(POŽADAVKY PODATELE) Na základě výše uvedených argumentů požaduji:	vyhodnocení vlivů na životní prostředí (SEA/VVURÚ, Příloha 5 k Z2 ÚRP) byly zapracovány do návrhu Změny č. 2 ÚRP; oblasti, u nichž autorizované osoby identifikovaly významné negativní nebo kumulativní vlivy, byly ze Z2 ÚRP vyloučeny (odůvodnění Z2 ÚRP, odst. 32). Zpracování VVURÚ odpovídá obsahem i strukturou požadavkům přílohy č. 4 stavebního zákona; jde o hodnocení na úrovni koncepce, nikoli na úrovni konkrétních záměrů, a tomu odpovídá i míra podrobnosti použitých podkladů. Jedním z podkladů pro zpracování Z2 ÚRP byl dokument Akcelerační oblasti, předvýběr ploch k výstavbě VTE, Screening území ČR z hlediska ochrany krajinného rázu (Roman Bukáček, Simona Vondráčková, 2025). Při vymezování akceleračních oblastí byl krajinný ráz dále prověřován, a to s ohledem na hodnoty území. Vlivy na krajinný ráz pak byly dále vyhodnoceny v rámci VVURÚ, a to jak z hlediska navrhovaného souboru akceleračních oblastí jako celku, tak pro jednotlivá území v kartách akceleračních oblastí, které obsahují i mapy viditelnosti (Příloha SEA). Podmínky v územních opatřeních pak dále omezují barevné řešení doprovodných staveb a rozsah trvalých terénních úprav. Při vymezení akceleračních oblastí nelze předjímat konkrétní technické parametry či přesné umístění záměrů OZE. Obavy z negativních vlivů hluku a stroboskopického efektu řeší podmínky stanovené ve všech územních opatřeních pro akcelerační oblasti pro VTE, které ukládají zpracování hlukové studie, studie působení stroboskopického efektu, včetně minimalizace shadow flicker efektu. V případě, že by záměr nesplňoval zákonné hygienické limity (nařízení vlády č. 272/2011 Sb., o ochraně zdraví před nepříznivými účinky hluku a vibrací) a současně podmínky v územním opatření, nemůže být povolen. Při vymezování akceleračních oblastí byly zohledněny požadavky nařízení vlády č. 507/2025 Sb. Územní opatření stanoví podmínky zajišťující ochranu zemědělského hospodaření v akceleračních oblastech. Pro vymezení akceleračních oblastí byla využita vrstva území významných pro ptáky zpracovaná Českou společností ornitologickou (ČSO) na základě metodiky BirdLife International a vrstva území významných pro netopýry dle podkladů ČESON; ochrana chráněných druhů je zajištěna podmínkami zahrnutými do územních opatření, zejména povinností monitoringu mortality a selektivních odstávek v kolizně rizikovém období. Akcelerační oblasti v souladu se ZOZE a nařízením vlády č. 507/2025 Sb. nelze vymezovat na území lokalit soustavy Natura 2000. Vyhodnocení vlivů na lokality soustavy Natura 2000 bylo provedeno jako součást VVURÚ v souladu s § 45i zákona č. 114/1992 Sb.

Poř. č.	Připomínkové místo	Číslo jednací	Článek	AO	Připomínka	Vyhodnocení
					aby byly akcelerační oblasti AOV82, AOV83 a AOV84 z návrhu Změny č. 2 Územního rozvojového plánu zcela vyjmuty.	
8455.	Václav Vítovec	MMR-45532-2026-81	I.1.b.2.	VTE	Prohlášeni o připojení se k připomínkám pro Změně č. 2 Územního a rozvojového plánu Já, níže podepsaný(á) tímto prohlašuji, že jsem se seznámil (a) s připomínkami podanými Mgr. Liborem Hlavsou, advokátem, Ev. číslo 16047 u České advokátní komory, se sídlem Guldenerova 510/5, Plzeň 326 00, která byla podána na Ministerstvo pro místní rozvoj dne 15.05.2026, a to datovou zprávou - ID zprávy: 1698082270. Pro prostudováni připomínek se zcela ztožňuji s jejich obsahem a rozsahem bez jakýchkoli výhrad a považuji tyto připomínky za vyjádřeni mého občanského postoje při ochraně svých základních lidských práv. Proto vyslovuji souhlas, aby mne Mgr. Liborem Hlavsou, advokátem, Ev. číslo 16047 u České advokátní komory, se sídlem Guldenerova 510/5, Plzeň 326 00 zastupoval vůči České republice ve věci Změny č. 2 Územního rozvojového plánu. Tento můj postoj vyjadřuje pravou a svobodnou vůli a pokud správní orgán příslušný k řízeni v této věci bude požadovati zmocnění k zastupováni ve správním řízení, učiním formálního potvrzeni (vystavením průkazu zastoupeni) v rozsahu nezbytném, aby bylo zajištěna ochrana mých základních lidských práv shora označeným advokátem.	**Neakceptováno.** Připomínka neobsahuje potřebné náležitosti a argumentaci. Návrh Změny č. 2 ÚRP byl připraven v souladu s platnou legislativou ČR a EU.
8456.	Martišek Radek	MMR-45534-2026-81	99czzl	AOV88	Vážená paní, pane jakožto vlastník nemovitosti rodinného domu v obci Kruh (577243) na pozemku v KU Kruh (675199) vč. navazujících pozemků, vše zapsáno na u Katastrálního úřadu pro Liberecký kraj, tímto důrazně a zásadně nesouhlasím s vymezením navržené akcelerační zóny AOV88- Kundratice pro umístění VTE. Navrhovaná hranice AOV88 zasahuje do katastru obce Kruh a konkrétně náš dům je úplně první obytná stavba nejblíže k této hranici . Odůvodnění: 1./ Mnoha odbornými studiemi byl opakovaně prokázán škodlivý vliv nizkofrekvenčního soustavného hluku z VTE na lidské zdraví. Z praxe máme i subjektivně zcela konkrétně ověřeno, že např. VTE v Horních Dubňanech je běžně slyšet až do vzdálenosti 2 km. To, že hluk ve větší vzdálenosti možná již splňuje hygienický hlukový limit pro obytné stavby v ČR ještě neznamená, že by nižší úroveň v soustavných dávkách nebyla škodlivá. Hluk je trvale obtěžující, vedoucí k neurózám, bolestem hlavy, poruchám spánku apod. Pokrývá celou oblast a nedá se před nim uniknout. Dlouhodobé vystavení hluku větrných turbín bylo spojeno se zvýšeným užíváním hypnotik a mírně zvýšeným užíváním antidepresiv u nejvíce exponovaných osob. Nejde jen o něčí pocity a dojmy, ale o jasně měřitelný dopad na farmakoterapii. Náš rodinný dům je vzdálen 709 m od hranice AOV88, což je nedostatečná ochrana před hlukem z VTE. V okolních státech se dnes nejčastěji požaduje minimální odstup od jakékoliv obytné budovy v 10-tinásobku nejvyššího bodu (blade tip) lopatky VTE, avšak nejméně 1.000 m u malých věží. Při obvyklé výšce výkonné věže se tedy vychází požadovaný odstup nejméně 2 až 2,5 km. V zahraničí je rovněž často měřen a požadován dodržet nejen limit pro maximální okamžitý hluk, ale i limit pro kumulativní hlukovou zátěž za celý den (dB Lden). Při těchto měřeních pak výsledky vycházejí zásadně jinak, neboť i nízká hladina po dlouhou dobu se sčítá a porovnává s limity za dané období. Např. WHO na základě těchto křivek stanovuje doporučený limit 45 dB Lden. 1/ Schmidt, J. HW., & Klokker, M. (2014). Health effects related to wind turbine noise exposure: A systematic review. PLOS ONE, 9(12), e114183. https://doi.org/1@.1371/journal.pone.@114183 (doi.org In Bing) KRUH - připomínky A0V88 2026-05-29 str.1/5 Pag	**Akceptováno.** Akcelerační oblast AOV88 Kundratice byla vypuštěna.

Poř. č.	Připomínkové místo	Číslo jednací	Článek	AO	Připomínka	Vyhodnocení
					2/ dánská kohortní studie (Environmental Health Perspectives) Poulsen, A. H., et al. (2819). Long-term exposure to wind turbíne noise and health effects: A cohort study. Environmental Health Perspectives, 127(3), 837885. https://doí.org/18.1289/EHP3347 3/ Michaud et al. 2016 — Health Canada study Michaud, D. S., et al. (2016). Exposure to wind turbine noise: Perceptual responses and reported health effects. The Journal of the Acoustical Society of America, 13903), 1443-1454, https://dol.org/1@. 1121/1. 4942391 4/ WHO Environmental Noise Guidelines 2018 — kapitola větrné turbíny World Health Organization (2018). Environmental Noise Guidelines for the European Region. WHO Regional Office for Europe. (kapitola „Wind Turbine Noise“) 2./ Stavba našeho rodinného domu byla prokazatelně dokončena před rokem 1765 a je důležitým dokladem kulturně historického dědictví , což dokládám následujícím: - objekt Kruh , bývalá myslivna, je zobrazen a popsán v legendě již na tzv. Grauparově mapě, jejíž datum vyhotovení bylo spolehlivě stanoveno na r. 1765. Originál této mapy je uložen ve státním archivu na zámku Zámrsk. Přesná kopie této mapy je uveřejněna na schodišti v Jilemnickém zámku a dále existují záznamy o existenci, doručení a úhradě za vyhotovení mapy v Harrachovském archivu ve Vídni. Na mapě je objekt označen jako: "Das Jägerhaus zu Kruch" a to přesně v. místě, kde stojí i dnes. O pravosti Grauparovy mapy není nejmenších pochyb. V r.2016 vydala Správa KRNAP velmi podrobnou knihu (ISBN: 978-80-7535-023-7, autor Aleš Valenta) pouze o vzniku této mapy, kde je existence myslivny v Kruhu rovněž několikráte zmíněna. - Existence myslivny v r.1822 je dále spolehlivě doložena také v seznamu Alodiálního velkostatku Jilemnického, jehož originál jsem měl v ruce, a který je k nahlédnutí v archivu Jilemnického zámku. Jedná se o položku č.4, "Myslivna, Kruh, 1822". - další datování vzniku myslivny lze orientačně odvodit z notářsky ověřeného textu Smlouvy trhové (dnes kupní smlouva) ze dne 26.10.1926 podepsané Otto Harrachem a zástupci obecního zastupitelstva na prodej velkého soupisu majetku bývalého velkostatku Jilemnice. Tento soupis obsahuje i myslivnu v Kruhu . V této smlouvě se v bodě VIII.2:/ uvádi toto: "aby se v téže vložce českých desek zemských číslo 653 bez přenesení závad odepsaly: a./ myslivna ép.17 se stavební parcelou čkat 1/1 v Kruhu a pozemkové parcely... ' Právní reformou Josefa II. v roce 1783 byl zrušen Úřad desek zemských a desky dále sloužily už jen pro zápisy dluhů, převodů či závětí na svobodném pozemkovém majetku, což se do jisté míry udrželo až do roku 1948. Po roce 1948 byla zpětně rušena platnost zápisů v deskách zemských, což se ovšem netýkalo majetku, u nějž nedocházelo ke změnám vlastnictví, takže teoreticky jejich platnost definitivně vypršela až k roku 2007. Zapisovat do nich se přestalo od 1. ledna 1965, ovšem živými byly i nadále především díky restitučním řízením po roce 1989, Je tedy evidentní, že myslivna musela existovat již před r.1783 , když v nich byla evidována a následně teprve podle trhové smlouvy v r.1926 měla být z desek "odepsána". - Existence a umístění myslivny je dále prokazatelně zachycena v celé řadě historických map. Nejpřesnější z nich je mapa stabilního katastru z r. 1842 , kde je přesně vidět umístění, tvar i velikost myslivny, vč. grafické značky myslivny a dodnes platných parcelních čísel. Z výše uvedeného mám za prokázané, že myslivna zde byla již v letech 1765, 1783, 1822, 1842 a dále. Na fotomontáži níže je použita historická pohlednice, kterou nám poskytlo Krkonošské muzeum v Jilemnici, Fotografie prokazatelně zachycuje právě náš rodinný dům , KRUH - připomínky AOV88 2026-05-29 str.2/5 RM	

Poř. č.	Připomínkové místo	Číslo jednací	Článek	AO	Připomínka	Vyhodnocení
					což lze kromě nápisu dokázat i rozměry stavby, dodnes zachovanými stavebními prvky, hranicemi oplocení i přístavků v souladu s mapou Císařských otisků apod. Nápis na pohlednici je autentický, nedoplňovaný a je z něj evidentní, že pohlednice byla pořízena ještě v době, než došlo k převodu majetku Harrachů na Čsl. stát. Do nezměněné a historicky pravé fotografie jsou ilustrativné doplněny VTE, jak by se pohledově uplatnily v nejbližší a v nejvzdálenější poloze A0V88. V obci je ovšem i několik dalších historicky hodnotných staveb, chráněných i nechráněných. Nejhodnotnější je historická stavba tzv. Tuláčkova statku, jehož vznik je datován L.P.1760. Tuláčkův statek je významnou památkou zapsanou v seznamu nemovitých kulturních památek. Zákon o státní památkové péči č. 20/1987 Sb. je garantem, že nedojde k degradaci historické hodnoty nejen takovýchto budov samotných, ale vždy se posuzuje i širší kontext, okolní výstavba, úpravy krajiny apod. Ochrana kulturního dědictví tedy není jen fráze, ale zákonem chráněný veřejný zájem, který by byl výstavbou VTE v okolí těchto staveb podstatně narušen. 3./ Náš rodinný dům se nachází na kraji obce a to přímo u Kružského rybníku (někde též uváděn jako Horní rybník). Po přítoku nad ním se nachází druhý menší záchytný předrybník (beze jména). KRUH - připomínky A0V88 2026-05-29 str.3/5 RÁ Na oba tyto rybníky opakovaně přes léto přilétá Volavka červená (Ardea purpurea). Volavka červená je v ČR zvláště chráněný druh a je dokonce na seznamu kriticky ohrožených druhů podle zákona č. 114/1992 Sb., o ochraně přírody a krajiny, a to na základě jejího výslovného uvedení ve vyhlášce č. 395/1992 Sb., příloha č. 3. Zákon Kod červené přiznává nejvyšší možný stupeň ochrany, jaký u nás může živočich ostat. Volavka červená byla v posledních dvou letech zaznamenána nejseverněji u Pardubic, posledních 10-ti letech dokonce až u České Lípy, která je ještě o něco severněji, ne obec Kruh. V Zz Volavka červená u našeho domu hnizdívá v páru na předrybníku a loví na něm, i na hlavním Kružském rybníku. Velmi pozoruhodné a zcela výjimečné je i to, že před dvěma lety, zde dokonce vyvedla mládě. Tedy přiletěl pár, ale na konci léta odlétaly tři. Že se jedná právě o Volavku červenou a ne např. popelavou nebo bílou je mimo jakoukoliv pochybnost. Její pozorování je strhující podívanou a mimořádným zážitkem, který se každému vryje do paměti. Nádherně až lehce zeleno-modro-stfibrné kovový odlesk křídel s tmavými okraji ji natolik odlišuje od ostatních volavek (které nejsou na seznamu kriticky ohrožených druhů), že většina laických pozorovatelů ani nedokáže určit o jakého ptáka se jedná, když se spíše podobá obrovskému ledňáčkovi. Proto nás také zaujala a určení jejího druhu jsme si podrobně ověřovali. Ohrožení ptáků lopatkami VTE se často bagatelizuje, neboť se většinou dotýká menších a běžně rozšířených druhů, které nepožívají zvláštní ochrany. Blízkost VTE však ohrožuje zejména velké ptáky. Blízkost VTE od hnízdiště Volavky červené je proto velmi nebezpečná pro tento kriticky ohrožený a zákonem chráněný druh. Také proto je umístění AOV88 právě v této oblasti naprosto nežádoucí. 4./ Celkový ekonomický přínos VTE ve vnitrozemských podmínkách území ČR bez dostatečného větrné kapacity (rychlost, tlak, počet dnů v roce...) je velmi sporný. Efektivita je uměle vyvažována zvýhodněnou netržní výkupní cenou energie , kterou ale nedobrovolně platí všichni občané ve prospěch provozovatele VTE formou příspěvků na OZE na svých účtech za energie. Pro onshore větrník o výkonu 2 MW se v ČR dá hrubě počítat na cca. 80 mil. Kč. Po odečtení provozních nákladů, odpisů investice, servisu, pojištění, vlastní spotřeba, poplatků apod. tak doba návratnosti vychází na 26 let. Typická životnost turbiny je přitom 20-25 let. Investice by se tedy bez podporované výkupní ceny ve skutečnosti nevrátila.	

Poř. č.	Připomínkové místo	Číslo jednací	Článek	AO	Připomínka	Vyhodnocení
					Samozřejmě velmi záleží na lokalitě a před umístěním každé VTE se provádí víceletá měření. Nicméně zcela konkrétní zkušenost s VTE jednoho našeho klienta ukázala v praxi velké rozdily mezi projektovaným a reálným výkonem. Skutečně realizovaný výkon byl až o 40% nižší, než teoretická předpověď na základě meteorologických měření a to přesto, že jejich VTE je umístěna ve větrně výhodné oblasti. Pro vnitrozemskou oblast typu Jilemnice (mimo hřebeny Krkonoš) se dá uvažovat, že větrná elektrárna by měla kapacitní faktor cca CF=0,12-0,18 (tj. 12-18 % využití instalovaného výkonu v průměru roku). To je z hlediska ekonomiky VTE kategorie velmi málo. Následující rozvaha vychází z tržní ceny energie: 7? turbína 2 MW, CF=0,12-0,18 Investiční náklady /=8@ mil. Kč Roční provozní náklady OPENX=2%-[=1,6 mil. Kč/rok 3154 MWh/rok - návratnost 19,6 let. Při životnosti 20-25 let je návratnost na hraně. Vnitřní vynosové procento (IRR) by bylo někde kolem 1-3 %, tedy pad běžnou cenou kapitálu (6-8 %), ekonomicky to nedává smysl jako tržní investice. Varianta CF = KRUH - připomínky AOVB8 2026-05-29 str. 4/5 P 8,12, Roční výroba F=2-0,12-8760~2102 MWh/rok - jednoduchá doba návratnosti vychází dokonce až 36,7 let. Návratností investice 20-30+ let je ekonomicky neobhajitelná bez dotaci/zvyhodněného výkupu. Doba návratnosti se dostává nad životnost zařízení, takže čistě tržně to vůbec nedává smysl. Bez zvýhodněné výkupní ceny nebo jiné podpory je projekt ekonomicky nesmyslný. Smysl VTE ve větrných podmínkách ČR dávají jen a pouze dotace! Je nemožné jednoznačně tvrdit, že by zájem na výstavbě VTE nějak převyšoval ostatní veřejné zájmy a práva občanů a již vůbec ne "výrazně" převyšoval . Při posuzování rozporu různých zájmů v území před soudem v jiných srovnatelných případech, se přitom vždy rozhodovalo podle toho, který konkrétní zájem převažoval nad jiným, a pro jeho úspěšné obhájení se požadovalo prokázat, že převažuje "výrazně". V případě umístění VTE, u kterých byl opakovaně a v mnoha případech již prokázán nepříznivý zásah do celé řady veřejných zájmů a dokonce i zákonem chráněných zájmů , jak dokazuje odpor odborné tak i široké laické veřejnosti, avšak doposud nikdo neprokázal dostatečný přínos VTE na území ČR , který by byl natolik silný, že by výrazně převážil nad negativy, popsanými nejen v mých připomínkách. Také bylo prokázáno, že celková uhlíková stopa výstavby VTE v celém jejím životním cyklu od výroby, výstavby až po její likvidaci, má negativní bilanci. Úmysl MMR podpořit výstavbu OZE vychází ze směrnic EU, avšak její aplikace by neměla jit proti jiným veřejným zájmům a žádná směrnice, tedy ani RED III., nic takového ve skutečnosti ani nepožaduje. Je mi známo, že podobné i další připomínky vznášela i obec Kruh, další sousední obce i Liberecký kraj jako celek za řadu dalších obcí. V případě, že nedojde k zohlednění připomínek, budeme se my jednotliví občané, spolu s obcemi i krajem bránit všemi dostupnými právními prostředky, jak před aplikaci tohoto pouhého územního opatření, tj. nikoliv explicitně vyjmenovaného © závazného regulačního prvku podle stavebního zákona , do územního plánu obce, tak i následně v jednotlivých případech při povolování konkrétních staveb FVE, ve skupinovém podání společných žalob více osob, žalob spolku atp., a to až do vyčerpání všech opravných prostředků do úrovně ESLP ve Štrasburku. Tedy o žádném zrychleném povolování VTE nemůže být ani řeč, naopak. Předem děkuji za zohlednění mých připomínek.	
8457.	Zajícová Lenka	MMR-45535-2026-81	I.1.b.2.	VTE	PŘIPOMÍNKY K: I. návrhu Změny č. 2 Územního rozvojového plánu ČR (ÚRP ČR) ||. Vyhodnoceni vlivů návrhu Změny č. 2 ÚRP na udržitelný rozvoj území (SEA) III. návrhům jednotlivých územních opatření pro akcelerační oblasti (AO) vymezeným v návrhu Změny č. 2 ÚRP Tímto podávám připomínku k návrhu vymezení akceleračních oblasti pro větrné elektrárny (VTE).	**Akceptováno částečně.** Akcelerační oblast AOS5 Malenovice byla vypuštěna. Akcelerační oblast AOS12 Dolní Nivy byla vypuštěna. Akcelerační oblast AOV22 Kryštofovy Hamry byla vypuštěna. Akcelerační oblast AOV26 Ralsko byla vypuštěna.

Poř. č.	Připomínkové místo	Číslo jednací	Článek	AO	Připomínka	Vyhodnocení
					Na základě níže uvedených důvodů nesouhlasím s návrhem změny č. 2 ÚRP ČR, Vyhodnoceni vlivů návrhu Změny č. 2 ÚRP na udržitelný rozvoj území (SEA) a návrhům jednotlivých územních opatření pro akcelerační oblasti (AO) vymezeným v návrhu Změny č. 2 ÚRP. Veškeré níže uvedené připomínky se vztahuji současně ke všem výše uvedeným projednávaným částem veřejné vyhlášky. A. NedostatkV návrhu · návrh není dostatečně odůvodněn a chybí konkrétní podklady (zákon č. 500/2004 Sb.) · nebyly dostatečně posouzeny dopady na životní prostředí (zákon č. 100/2001 Sb,) · hrozí narušení krajiny a přírody (zákon č. 114/1992 Sb.) · návrh nerespektuje ochranu hodnot území a kvalitu bydlení (zákon č. 283/2021 Sb.) · nebyly posouzeny jiné varianty řešeni, zejména využiti brownfieldů (opuštěných a již narušených ploch) a návrh tak neodůvodněně zasahuje do volné krajiny · vychází pouze z expertních odhadů (počet věži, výkon, rozmístěni) · návrh řeší problémy až dodatečně, místo aby jim předešel · nejsou dostatečně vyhodnoceny kumulativní dopady více záměrů v území B. Příroda, krajina a životní prostředí 1. Nedostatečné posouzeni viivů na životní prostředí · výskyt chráněných druhů (ptáci, netopýři) a zásah do migračních tras (vlk, rys apod.) · narušeni prvků ÚSES (biokoridory) · zásadní změna krajiny a její industrializace · dominantní stavby (až cca 250 m vysoké) viditelné na velké vzdálenosti · chybí posouzeni nočního osvětleni · nedostatečně řešen kumulativní vliv více větrných elektráren 2. Nedostatečné posouzeni vlivů na vodu a klima · · hrozí narušeni vsakováni vody do půdy a změna odtokových poměrů, 1 ¶ · může dojit ke zhoršeni schopnosti krajiny zadržovat vodu a riziko vysychání krajiny · chybí posouzeni vlivu na mikroklima, · nejsou dostatečně řešeny dopady na vodní režim území. 3. Zemědělská půda · zábor a znehodnoceni kvalitní půdy · možné zásahy do půd I. a II. třídy ochrany (nejcennější půdy) · zhutnění půdy a zvýšeni eroze a fragmentace pozemků · nejasný stav a poškozeni melioraci ' 4. Nedostatečné posouzeni vlivů na obyvatele · hluk a jeho dlouhodobý vliv nejsou dostatečně vyhodnoceny, · není dostatečně řešen stroboskopický efekt, · změna charakteru bydlení, · není dostatečně vysvětlen způsob stanoveni vzdálenosti od obytné zástavby, · nebyly dostatečně posouzeny dopady na hodnotu nemovitostí a kvalitu bydlení. C. Technická a bezpečnostní rizika 1. Nedostatečnost navržených zmírňujících opatření · navržená opatření pouze částečně zmirňuji dopady, ale neřeší samotný střet, · řada opatření je formulována neurčitě a bez jasné kontroly jejich plněni, · významné problémy jsou odkládány až do navazujících řízeni. 2. Technická a bezpečnostní rizika · odlet ledu z rotorů v zimě, požáry zařízeni (obtížně zvládnutelné zásahy) a zásah bleskem, · pád části konstrukce, únik provozních kapalin, · kontaminace půdy a vody, · šířeni požáru do krajiny, · v ČR dosud neexistuje právní ani metodická úprava požární bezpečnosti VTE a nejsou stanoveny konkrétní odstupové vzdálenosti od lesů či obytné zástavby z hlediska požárního rizika, · Ministerstvo dopravy připustilo existenci bezpečnostních rizik spojených s VTE, zejména vizuální distrakce řidičů, stínových efektů, nočního překážkového osvětlení, odletu ledu či havárii a odletu části konstrukci, Není jasně stanoveno, kdo ponese odpovědnost za případné škody na zdraví, majetku a životním prostředí. D. Rozpor se zákony a právními předpisy ČR a EU Návrh může být v rozporu zejména s: · zákonem č. 500/2004 Sb., správní řád, · zákoném č. 100/2001 Sb., o posuzováni vlivů na životní prostředí (EIA), · zákonem č. 114/1992 Sb., o ochraně přírody a krajiny, · zákonem č. 334/1992 Sb., o ochraně zemědělského půdního fondu, · zákonem č. 283/2021 Sb., stavební zákon, · podmínkami směrnice EU RED III (nevhodně zvolená lokalita, nevyřešené dopady) · principem předběžné opatrnosti dle či. 191 SFEU, 2 · a · právem na příznivé životní prostředí dle ČI. 35 Listiny základních práv a svobod, · právem na ochranu zdraví dle ČI. 31 Listiny základních práv a svobod, · právem na ochranu vlastnictví dle ČI. 11 Listiny základních práv a svobod. Závěr Navržené akcelerační oblasti mají zásadní střety s přírodou, krajinou, vodou i kvalitou života obyvatel. Tyto problémy nejsou řešeny, ale pouze částečně zmirňovány. Návrh nemá dostatečné podklady, neřeší varianty řešeni a nedostatečně hodnotí kumulativní dopady.	Akcelerační oblast AOV27 Mikuleč byla vypuštěna. Akcelerační oblast AOV34 Jakartovice byla vypuštěna. Akcelerační oblast AOV36 Pomezí byla vypuštěna. Akcelerační oblast AOV38 Rohozec byla vypuštěna. Akcelerační oblast AOV45 Bušanovice byla vypuštěna. Akcelerační oblast AOV46 Hříšice byla vypuštěna. Akcelerační oblast AOV47 Bukovec byla vypuštěna. Akcelerační oblast AOV49 Křeč byla vypuštěna. Akcelerační oblast AOV63 Únětice byla vypuštěna. Akcelerační oblast AOV66 Radostín byla vypuštěna. Akcelerační oblast AOV67 Kamenička byla vypuštěna. Akcelerační oblast AOV69 Strážné byla vypuštěna. Akcelerační oblast AOV71 Hořice byla vypuštěna. Akcelerační oblast AOV72 Mackův kopec byla vypuštěna. Akcelerační oblast AOV84 Doubravice byla vypuštěna. Akcelerační oblast AOV85 Nový Dvůr byla vypuštěna. Akcelerační oblast AOV87 Machnatec byla vypuštěna. Akcelerační oblast AOV88 Kundratice byla vypuštěna. Akcelerační oblast AOV89 Vlčí dola byla vypuštěna. Akcelerační oblast AOV90 Studenec byla vypuštěna. Akcelerační oblast AOV91 Staré Buky byla vypuštěna. Akcelerační oblast AOV94 Moštěnice byla vypuštěna. Akcelerační oblast AOV97 Oleška byla vypuštěna. Akcelerační oblast AOV98 Tetětice byla vypuštěna. Akcelerační oblast AOV99 Podkovné byla vypuštěna. Akcelerační oblast AOV103 Jestřebí byla vypuštěna. Akcelerační oblast AOV104 Černý háj byla vypuštěna. Akcelerační oblast AOV105 Borovnice byla vypuštěna. Akcelerační oblast AOV109 Lukoveček byla vypuštěna. Akcelerační oblast AOS11 Březová byla zmenšena. Akcelerační oblast AOV21 Miroslav byla zmenšena. Akcelerační oblast AOV24 Lodhéřov byla zmenšena. Akcelerační oblast AOV31 Kelč byla zmenšena. Akcelerační oblast AOV44 Litochovice byla zmenšena. Akcelerační oblast AOV53 Záborná byla zmenšena. Akcelerační oblast AOV56 Vrabčiny byla zmenšena. Akcelerační oblast AOV62 Střížovice byla zmenšena. Akcelerační oblast AOV73 Jemnice byla zmenšena. Akcelerační oblast AOV75 Jiratice byla zmenšena. Akcelerační oblast AOV80 Ležky byla zmenšena. Akcelerační oblast AOV82 Boreč byla zmenšena. Akcelerační oblast AOV83 Chorušice byla zmenšena. Akcelerační oblast AOV101 Hraničné Petrovice byla zmenšena. Akcelerační oblast AOV106 Dešov byla zmenšena. Vymezení akceleračních oblastí proběhlo na základě biologického posouzení konkrétního navrhovaného území podle § 11 odst. 3 resp. 4 ZOZE, jehož výsledky spolu s výsledky vyhodnocení vlivů na životní prostředí (SEA/VVURÚ, Příloha 5 k Z2 ÚRP) byly zapracovány do návrhu Změny č. 2 ÚRP; oblasti, u

Poř. č.	Připomínkové místo	Číslo jednací	Článek	AO	Připomínka	Vyhodnocení
					Z uvedených důvodů požaduji zásadní přepracováni návrhu Změny č. 2 ÚRP, které bude respektovat vše výše uvedené.	nichž autorizované osoby identifikovaly významné negativní nebo kumulativní vlivy, byly ze Z2 ÚRP vyloučeny (odůvodnění Z2 ÚRP, odst. 32). Zpracování VVURÚ odpovídá obsahem i strukturou požadavkům přílohy č. 4 stavebního zákona; jde o hodnocení na úrovni koncepce, nikoli na úrovni konkrétních záměrů, a tomu odpovídá i míra podrobnosti použitých podkladů. Akcelerační oblasti v souladu s ZOZE a nařízením vlády č. 507/2025 Sb. nelze vymezovat na území lokalit soustavy Natura 2000. Vyhodnocení vlivů na lokality soustavy Natura 2000 bylo provedeno jako součást VVURÚ v souladu s § 45i zákona č. 114/1992 Sb. a odpovídá požadavkům čl. 6 směrnice o stanovištích. Pro vymezení akceleračních oblastí byla využita vrstva území významných pro netopýry dle podkladů ČESON i výskyt netopýrů hodnocený v rámci biologického posouzení; ochrana netopýrů je zajištěna souborem preventivních a provozních opatření, zejména povinností sezónních odstávek v období zvýšeného rizika mortality a monitoringem letové aktivity. Problematika krajinného rázu byla posuzována v rámci VVURÚ, a to jak z hlediska navrhovaného souboru akceleračních oblastí jako celku, tak pro jednotlivé oblasti v kartách akceleračních oblastí. Při vymezování akceleračních oblastí byly zohledněny požadavky nařízení vlády č. 507/2025 Sb. Územní opatření stanoví podmínky zajišťující ochranu zemědělského hospodaření v akceleračních oblastech. Vlivy na vodní režim byly vyhodnoceny v rámci VVURÚ. Do územního opatření u akcelerační oblasti pro VTE je zapracována podmínka zpracování hlukové studie a minimalizace shadow flicker efektu; akcelerační oblasti jsou vymezovány v minimální vzdálenosti 500 m od obytné zástavby. Ustanovení obecně závazných právních předpisů týkajících se hlukové zátěže nejsou uplatněním Změny č. 2 ÚRP porušena. Kumulativní a synergické vlivy byly posuzovány v rámci SEA/VVURÚ; jejich výsledky byly promítnuty do vymezení akceleračních oblastí a podmínek územních opatření. Konkrétní záměry se nadále povolují v souladu se stavebním zákonem za podmínek stanovených v územním opatření. Variantní řešení nejsou relevantním územně plánovacím nástrojem pro vymezování lokalit pro OZE.
8458.	Anna Kořínková	MMR-45538-2026-81	99bc 99bd	AOS3 AOS4	PŘIPOMÍNKA K NÁVRHU ZMĚNY Č. 2 ÚZEMNÍHO ROZVOJOVÉHO PLÁNU ČR (§ 97 zák. č. 283/2021 Sb., Mavebni zákon) PŘIPOMÍNKY K VYHODNOCENÍ VLIVŮ NÁVRHU ZMĚNY Č. 2 ÚZEMNÍHO ROZVOJOVÉHO PLÁNU NA UDRŽITELNÝ ROZVOJ ÚZEMÍ PŘIPOMÍNKY K NÁVRHŮM JEDNOTLIVÝCH ÚZEMNÍCH OPATŘENÍ K AKCELERAČNÍM OBLASTEM VYMEZENÝM V NÁVRHU ZMĚNY Č. 2 ÚZEMNÍHO ROZVOJOVÉHO PLÁNU I. Úvod V souladu s možností uplatnit připomínky k návrhu Změny č. 2 Územního rozvojového plánu	**Neakceptováno.** Vymezení akceleračních oblastí proběhlo na základě biologického posouzení konkrétního navrhovaného území podle § 11 odst. 3 resp. 4 ZOZE, jehož výsledky spolu s výsledky vyhodnocení vlivů na životní prostředí (SEA/VVURÚ, Příloha 5 k

Poř. č.	Připomínkové místo	Číslo jednací	Článek	AO	Připomínka	Vyhodnocení
					ČR (ÚRP ČR) podávám připomínku k vymezeni akcelerační oblasti pro rozvoj výroby energie z větrné energie a rozvoj výroby energie z energie slunečního záření. Vµnezen1 území dotčeného připomínkami: Územní opatření k AOS3 Vrbka, AOS4 Karolin katastrální území Lubná u Kroměříže, Vrbka, Sulimov, Bařice - Velké Těšany, Karolín kraj zlínský současně na širší území, které může být navrženým řešením přímo či nepřímo ovlivněno. Připomínku podávám: zaškrtněte konkrétní variantu. Nehodící se lze ponechat/př/padně upravit) jako osoba žijící v dotčeném území jako vlastník nemovitosti v dotčeném území GB jako osoba, která může být dotčena dopady návrhu (např. z hlediska krajiny, životního prostředí či kvality života) hospodařím na půdě [j jiné: 1 jedná se o území s významnými krajinnými, přírodními a obytnými hodnotami, které nejsou návrhem dostatečně respektovány. S návrhem týkajícím se Územního opatření k AOS3 Vrbka a AOS4 Karolin nesouhlasím a požaduji jejich vyřazeni nebo zásadní přepracováni, neboť vykazuje závažné nedostatky z hlediska zákonnosti, ochrany životního prostředí i dopadů na obyvatele v dané oblasti. II. Zákonnost a nesoulad s právními předpisy ČR l) Rozpor se zákonem č. 500/2004 Sb., správní řád > § 3 - nebyl zjištěn stav bez důvodných pochybností > § 68 - nedostatečné odůvodněni Návrh je nepřezkoumatelný, protože neobsahuje konkrétní podklady pro dané území. 2) Rozpor se zákonem č. 100/2001 Sb. (EIAJSEA),chyb1 posouzeni: > kumulativních vlivů > variantního řešeni > konkrétních dopadů na území Dokumentace SEA je neúplná a věcně nedostatečná. 3) Rozpor se zákonem č. 114/1992 Sb. (ochrana přírody a krajiny) > ohrožení krajinného rázu (§ 12) > narušení ekologické stability > zásah do biotopů a migračních tras 4) Rozpor se stavebním zákonem > § 18 a § 19 - ochrana hodnot území > požadavek na udržitelný rozvoj Návrh představuje industrializaci volné krajiny bez dostatečného odůvodněni. III. Nesoulad s právem Evropské unie l) Směrnice o ptácích (2009/147/ES) a o stanovištích (92/43/EHS) > nelze vyloučit negativní vliv na chráněné druhy > chybí dostatečné biologické podklady Rozpor s požadavkem vyloučeni významného vlivu. 2) Směrnice EIA (2011/92/EU) > nedostatečné zapojeni veřejnosti > nedostatečné vyhodnocení vlivů 3) Směrnice RED III (2023/2413) nebyla doložena priorita využití: > zastavěných ploch > brownňeldů > technicky narušených území Vymezení ve volné krajině je v rozporu s principem minimalizace dopadů. 4) Princip předběžné opatrnosti (Čl. 191 SFEU) Politika Unie v oblasti životního prostředí pňspívá k sledování nádedujicích cílů: > zachování, ochrana a zlepšování kvality životního prostředí, > ochrana lidského zdraví, > uvážlivé a racionální využíváni přírodních zdrojů, 2 . > ochrana lidského zdraví, > uvážlivé a racionální využíváni přírodních zdrojů, 5) Evropská úmluva o krajině (European Landscape Convention), ETS No. 176 > nedostatečná ochrana krajiny jako základní složky životního prostředí > ignorováni charakteru území > nedostatečné zapojeni veřejnosti do rozhodováni o zásazích do krajiny 6) Aarhuská úmluva (Convention on Access to Information, Public Participation in Decision- making and Access to Justice in Environmental Matters), 1998 > omezeni práva veřejnosti na informace > omezeni účasti veřejnosti na rozhodovacích procesech (pouze formální zapojeni) > omezeni práva veřejnosti na přistup k právní ochraně v záležitostech životního prostředí IV. Nedostatky SEA a podkladů > absence terénních biologických průzkumů > práce pouze s mapovými podklady (nedostatečné) > chybí reálná data o výskytu druhů > variantní řešení > posouzeni vlivu na zdraví Bez těchto podkladů nelze učinit kvalifikovaný závěr. v. NarušenÍ kraiinV a životního prostředí Navržené řešeni povede k: > zásadní změně krajinného rázu > narušení horizontů a dálkových pohledů > vzniku bariér v krajině > narušeni ekologické konektivity > znehodnoceni zemědělské půdy > zničeni migračních tras	Z2 ÚRP) byly zapracovány do návrhu Změny č. 2 ÚRP; oblasti, u nichž autorizované osoby identifikovaly významné negativní nebo kumulativní vlivy, byly ze Z2 ÚRP vyloučeny (odůvodnění Z2 ÚRP, odst. 32). Zpracování VVURÚ odpovídá obsahem i strukturou požadavkům přílohy č. 4 stavebního zákona; jde o hodnocení na úrovni koncepce, nikoli na úrovni konkrétních záměrů, a tomu odpovídá i míra podrobnosti použitých podkladů. Akcelerační oblasti v souladu s ZOZE a nařízením vlády č. 507/2025 Sb. nelze vymezovat na území lokalit soustavy Natura 2000. Vyhodnocení vlivů na lokality soustavy Natura 2000 bylo provedeno jako součást VVURÚ v souladu s § 45i zákona č. 114/1992 Sb. a odpovídá požadavkům čl. 6 směrnice o stanovištích. Samotný způsob vymezení akceleračních oblastí na základě podkladů (biologická posouzení, mapy citlivosti ptáků, území významná pro netopýry dle podkladů ČESON, biotopy zvláště chráněných druhů velkých savců a další) a nařízení vlády č. 507/2025 Sb. minimalizuje vliv na složky životního prostředí. Pro všechny akcelerační oblasti jsou současně pořizována územní opatření, která obsahují opatření stanovená na základě biologických posouzení. Tato opatření dále zmírňují negativní vlivy, které nebylo možné vyloučit vymezením akcelerační oblasti. Podmínky v územních opatřeních zahrnují ochranu prvků lokálního ÚSES a všech biokoridorů, ochranu biotopů, ZPF a PUPFL, dále povinnost biologického dozoru, monitoring mortality ptáků a netopýrů, detekční systémy a další podmínky specifické vzhledem ke konkrétní akcelerační oblasti. Jedním z podkladů pro zpracování Z2 ÚRP byl dokument Akcelerační oblasti, předvýběr ploch k výstavbě VTE, Screening území ČR z hlediska ochrany krajinného rázu (Roman Bukáček, Simona Vondráčková, 2025). Při vymezování akceleračních oblastí byl krajinný ráz dále prověřován, a to s ohledem na hodnoty území. Vlivy na krajinný ráz pak byly dále vyhodnoceny v rámci VVURÚ, a to jak z hlediska navrhovaného souboru akceleračních oblastí jako celku, tak pro jednotlivá území v kartách akceleračních oblastí, které obsahují i mapy viditelnosti (Příloha SEA). Podmínky v územních opatřeních pak dále omezují barevné řešení doprovodných staveb a rozsah trvalých terénních úprav. Akcelerační oblasti jsou vymezovány přednostně v lokalitách s nižší krajinnou a rekreační hodnotou. V rámci zachování prostupnosti území a turistických tras byly do územních opatření doplněny příslušné podmínky. Při vymezování akceleračních oblastí byly zohledněny požadavky nařízení vlády č. 507/2025 Sb. Územní opatření stanoví podmínky zajišťující ochranu zemědělského hospodaření v akceleračních oblastech. Ustanovení § 4 odst. 3 ZOZE ve spojení s čl. 15c směrnice RED III stanoví typová území, která mají být při vymezování

Poř. č.	Připomínkové místo	Číslo jednací	Článek	AO	Připomínka	Vyhodnocení
					živočichů VI. Dopady na obYvate|e: Návrh dostatečně neřeší vliv na lidské zdraví. > navržená AO má nedostatečný odstup od domovní zástavby, vzdálenost od obydli je pod deklarovaných 500 m > není doloženo posouzení odlesků > není navrženo vhodné oploceni umožňujici průchod drobným živočichům > není předložen plán požární bezpečnosti > nejsou uvedena jasná pravidla pro likvidaci panelů po skončeni životnosti Tyto vlivy nejsou řádně vyhodnoceny. VII. Kumulativní a sYstémové dopady Není řešeno: > souběžné působeni vice projektů > celkové zatíženi území > únosnost krajiny Hrozí nevratná degradace území. 3 b VIII. Absence variantního řešení Není doloženo, že byly posuzovány jiné lokality a méně konfliktní varianty, jedná se o porušení základního principu plánováni. Nebyla rovněž posouzena tzv. nulová varianta (varianta O), tedy stav území před realizací záměru, což znemožňuje objektivní hodnoceni dopadů. IX. VYioůčeM EIA a nedostatečné posouzeni vlivů Navržené vymezeni akceleračních oblastí má zásadní dopad i z hlediska následného povolováni záměrů, neboť v těchto oblastech dochází k omezení, resp. vyloučeni standardního posuzování vlivů na životní prostředí (EIA). O to vyšší nároky musí být kladeny na kvalitu, úplnost a konkrétnost podkladů a vyhodnocení vlivů na životní prostředí již na úrovni tohoto návrhu, neboť územní opatření dle ZOZE nemůže plnohodnotně nahradit individuální posouzeni konkrétních záměrů. Předložený návrh však tyto požadavky nenaplňuje, zejména postrádá dostatečné vyhodnocení konkrétních lokálních dopadů, kumulativních vlivů více záměrů v území a jejich dopadů na krajinný ráz, obytné prostředí a veřejné zdraví. X. Specifikace a střety dané akcelerační oblasti AOS3 a AOS4 jsou navrženy na úrodné zemědělské půdě, kterou dlouhodobě obhospodařuje zemědělský podnik Kvasicko, a.s. V dotčeném území se zároveň nachází řada krajinných, kulturních a přírodních hodnot, které návrh zcela opomíjí. Přímo v prostoru se nachází sakrální stavba - Kříž sv. Josefa na parcele č. 2254 v katastru Vrbka u Sulimova. Územím rovněž prochází naučná stezka Stezky severními Chřiby, realizovaná v roce 2024 za podpory SZIF, která tvoří síť' místních turistických tras propojujících katastry obcí Baňce, Karolín, Lubná a Vrbka. V lokalitě se navíc nachází významné krajinné prvky a technická opatření Státního pozemkového úřadu - svodné příkopy V-SP2 a V-SP3, hydrotechnické prvky HPC V-CA a V-C5, L-C4 a LBK 98, jejichž stavba byla povolena rozhodnutím ze dne 28. 11. 2025. Tyto prvky jsou součástí systému hospodaření s vodou v krajině a jejich funkčnost může být záměrem dotčena. Území je rovněž biotopem chráněných a významných druhů - vyskytuje se zde ohniváček černočerný, skokan hnědý a v korytě potoku Trňák žije bobr evropský. Akcelerační oblast AOS3 je přitom navržena v bezprostřední blízkosti potoka Trňák, což zvyšuje riziko zásahu do těchto druhů i jejich stanovišť. Z podkladů k návrhu Změny č. 2 ÚRP je dále zřejmé, že akcelerační oblast je situována v těsném sousedství zastavěného území, což může mít přímý dopad na charakter obce, kvalitu bydlení i využíváni krajiny místními obyvateli. XI. Hlavni požadavek Navrhuji: l) Vyřazeni výše uvedené akcelerační oblasti z návrhu nebo 2) Zároveň (pro případ, že nebude tomuto požadavku vyhověno) požaduji, aby návrh změny č. 2 ÚRP ČR nebyl v této části schválen a byl vrácen k zásadnímu přepracováni, a to zejména po doplněni: · posouzení vlivu na lokality Natura 2000 dle ČI. 6 odst. 3 směrnice 92/43/EHS · dostatečný biologický průzkumu odpovídající metodikám MŽP v různých ročních obdobích · hodnoceni vlivu na populace netopýrů · posouzeni kumulativních vlivů v širším území 4	akceleračních oblastí upřednostněna; tato ustanovení nevylučují vymezení akcelerační oblasti na jiných plochách. Vymezení akceleračních oblastí výhradně na degradovaných nebo brownfieldových plochách nebylo s ohledem na prostorové nároky technologie fotovoltaických elektráren proveditelné. Variantní řešení nejsou relevantním územně plánovacím nástrojem pro vymezování lokalit pro OZE.

Poř. č.	Připomínkové místo	Číslo jednací	Článek	AO	Připomínka	Vyhodnocení
					f ' · hodnoceni dopadů na krajinný ráz · hodnocení dopadů na využiti nemovitostí vlastníků v dosahu navrhovaných 500 m od obytné zástavby a přímý dopad vymezeni AO na výkon vlastnických práv těchto vlastníků, včetně uvedeni metodiky, podle které se určuje vzdálenost od zastavěného území. V daném území je vzdálenost FVE menši než navrhovanými 500m! · zdůvodněni nevyužití brownfieldů a narušených území uvedených v Národní databázi brownfieldů Do doby doplněni těchto podkladů nelze území považovat za způsobilé pro vymezeni akcelerační oblaU. Podané připomínky jsou blanketní, podatel si vymezuje právo připomínky doplnit ve lhůtě 15 dnů ode dne veřejného projednáni. XII. Závěr Návrh v předložené podobě není dostatečně odůvodněný, není podložen odbornými daty, je v rozporu s právními předpisy ČR i EU a může mít závažné dopady na krajinu, životní prostředí i obyvatele, proto požaduji především vyřazení Územního opatření k AOS3 Vrbka a AOS4 Karolin z návrhu Změny č. 2 Územního rozvojového plánu ČR. Pro případ, že tomuto požadavku nebude vyhověno, požaduji zásadní přepracováni Návrhu Změny č. 2 ÚRP ČR tak, aby byl v souladu s právními předpisy a byly řádně vyhodnoceny jeho dopady. Žádám, aby tato připomínka byla řádně vypořádána v souladu se zákonem a aby bylo uvedeno konkrétní odůvodnění přijatého řešeni.	
8459.	Mácová Eva	MMR-45539-2026-81	99czi	AOV55	nyní jednající jako soukromá osoba (občan), tímto podávám námitku proti návrhu akcelerační zóny AOV55 určené pro výstavbu větrných elektráren. Jsem dlouhodobým uživatelem rekreační nemovitosti u obce Písek, kterou s celou rodinou dlouhodobě užíváme a která se nachází v bezprostřední blízkosti navrhované akcelerační zóny. S navrženým řešením zásadně nesouhlasím, protože se domnívám, že by vedlo k výraznému narušení klidného charakteru oblasti, zhoršení kvality bydlení a nevratnému zásahu do krajiny, ve které dlouhodobě žijeme a nadále žít chceme. 1. Negativní dopady na kvalitu bydlení Lokalitu jsme si s rodinou zvolili pro klidné bydlení v blízkosti přírody a možnosti růstu a vývoje našich dětí bez negativních vlivů městského prostředí a obdobných průmyslových vlivů. Máme vážné obavy z negativních dopadů provozu větrných elektráren, zejména z dlouhodobého hluku, nízkofrekvenčních vibrací, nočního světelného znečištění a stroboskopického efektu. 2. Narušení krajinného rázu a klidového charakteru oblasti Dotčené území se nachází v přírodně a rekreačně hodnotné krajině v blízkosti vodní nádrže Hracholusky. Oblast je charakteristická rozsáhlými lesními porosty, klidným venkovským prostředím a absencí průmyslových staveb obdobného rozsahu. Výstavba větrných elektráren o výšce přesahující 200 metrů by znamenala zásadní a trvalé narušení krajinného rázu, horizontu krajiny i celkového charakteru území. 3. Dopady na přírodu, lesní ekosystém a volně žijící zvěř Území je součástí rozsáhlého lesního prostředí s výskytem početných stád lesní zvěře. Oblast slouží jako přirozený migrační a klidový prostor pro volně žijící živočichy. Realizace větrných elektráren a související infrastruktury může vést k narušení přirozeného prostředí zvěře, fragmentaci krajiny a zhoršení stability místního ekosystému. 4. Riziko negativních dopadů na ptactvo a netopýry Vzhledem k blízkosti lesních porostů a vodní nádrže Hracholusky se v lokalitě přirozeně vyskytuje řada druhů ptáků a netopýrů, kde z chráněných druhů, které zde lze pozorovat jsou např. Luňák červený, Dudek chocholatý, Drozd či Strakapoud. Větrné elektrárny mohou představovat významné riziko kolizí a zároveň narušovat migrační trasy, hnízdní podmínky a přirozené prostředí těchto živočichů. Požadujeme důkladné biologické posouzení celé lokality a vyhodnocení všech dopadů na místní faunu a krajinu. 5. Snížení hodnoty nemovitostí a zhoršení rekreačního potenciálu oblasti Krajina v okolí obce Písek a vodní nádrže Hracholusky má významnou přírodní a rekreační hodnotu, kterou považujeme za důležité chránit.	**Neakceptováno.** Vymezení akcelerační oblasti AOV55 proběhlo na základě biologického posouzení konkrétního navrhovaného území podle § 11 odst. 3 resp. 4 ZOZE, jehož výsledky spolu s výsledky vyhodnocení vlivů na životní prostředí (SEA/VVURÚ, Příloha 5 k Z2 ÚRP) byly zapracovány do návrhu Změny č. 2 ÚRP; oblasti, u nichž autorizované osoby identifikovaly významné negativní nebo kumulativní vlivy, byly ze Z2 ÚRP vyloučeny (odůvodnění Z2 ÚRP, odst. 32). Při vymezování akceleračních oblastí byly zohledněny vlivy na krajinný ráz, které byly dále posuzovány v rámci VVURÚ, a to jak z hlediska navrhovaného souboru akceleračních oblastí jako celku, tak pro jednotlivé oblasti v kartách akceleračních oblastí (Příloha SEA). S ohledem na průběžné výsledky hodnocení vlivů na krajinný ráz byly některé akcelerační oblasti plošně redukovány a také docházelo ke snížení maximální možné výšky VTE v akceleračních oblastech z původní hodnoty 250 m na hodnotu nižší (nejčastěji 200 nebo 185 m). Při vymezení akceleračních oblastí nelze předjímat konkrétní technické parametry či přesné umístění záměrů OZE. Obavy z negativních vlivů hluku a stroboskopického efektu řeší podmínky stanovené ve všech územních opatřeních pro akcelerační oblasti pro VTE, které ukládají zpracování hlukové studie, studie působení stroboskopického efektu, včetně minimalizace shadow flicker efektu. V případě, že by záměr nesplňoval zákonné hygienické limity (nařízení vlády č. 272/2011 Sb., o ochraně zdraví před nepříznivými účinky hluku a vibrací) a současně podmínky v územním opatření, nemůže být povolen. Kumulativní a synergické vlivy byly posuzovány v rámci SEA/VVURÚ; jejich výsledky byly promítnuty do vymezení

Poř. č.	Připomínkové místo	Číslo jednací	Článek	AO	Připomínka	Vyhodnocení
					Máme obavy, že realizace navrhované akcelerační zóny povede ke snížení hodnoty okolních nemovitostí a výrazně poškodí rekreační a estetickou hodnotu celé oblasti. 6. Riziko šíření nízkofrekvenčního chvění a seismických vln Zde máme obavu z narušení systémů podzemních vod, stejně tak ze zásadního narušení klidu prostřednictvím resonance přenášející se do základů naší nemovitosti. Případně dalších negativních vlivů, které se z důvodu nízkofrekvenčního chvění a seismických vln dají očekávat. Z výše uvedených důvodů žádáme, aby byla akcelerační zóna AOV55 z návrhu odstraněna, případně zásadně přepracována.	akceleračních oblastí a podmínek územních opatření. Hodnocení vlivů na veřejné zdraví bylo provedeno na úrovni koncepce v rámci SEA/VVURÚ. Pro nízkofrekvenční zvuk (infrazvuk) v současnosti hygienické limity stanoveny nejsou; existuje doporučená hodnota dle ČSN ISO 7196. Vymezení akcelerační oblasti v ÚRP nezakládá možnost vyvlastnění ani právo na výstavbu VTE a nevylučuje jiné využití území. Nebylo prokázáno, že by instalace VTE měla významný negativní vliv na cenu nemovitostí či provádění investic.
8460.	Heřman Jaroslav	MMR-45540-2026-81	99cza 99czb 99czc 99czd	AOV47 AOV48 AOV49 AOV50	Připomínky k návrhu Změny č. 2 Územního rozvojového plánu ČR a k vymezení akcelerační oblasti AOV50 - Obrataň a navazujících AOV49 Křeč, AOV48 Chrbonín a AOV47 Bukovec Jako fyzická osoba a vlastník pozemků parč. č. ...1678....., nacházejících se v navržené akcelerační oblasti AOV50 - Obrataň, podávám tímto zásadní připomínku proti vymezení této akcelerační oblasti a dalších třech AOV49 Křeč, AOV48 Chrbonín a AOV47 Bukovec. Podstatnou část mého majetku tvoří pozemky určené k plnění funkcí lesa (PUPFL), které dlouhodobě řádně obhospodařuji v souladu s lesním zákonem a principy trvale udržitelného hospodaření. Navržené vymezení akcelerační oblasti představuje závažný a nepřiměřený zásah do mých ústavně chráněných vlastnických práv, práva pokojně užívat majetek a práva hospodařit na vlastních pozemcích v souladu s jejich určením. Současně představuje zásah do samotné podstaty výkonu vlastnického práva, neboť" významně omezuje možnost dlouhodobého lesního hospodaření a fakticky vede ke znehodnocení lesních pozemků. Vymezením akcelerační oblasti dochází ke zvýhodnění investorů větrných elektráren na úkor vlastníků pozemků a dalších osob dotčených záměrem. Dochází tak k narušení principu rovnosti před zákonem podle ČI. 1 Ústavy České republiky a ČI. 3 odst. I Listiny základních práv a svobod. Investoři VTE získávají zvláštní procesní postavení a zvýhodnění, zatímco vlastníci dotčených nemovitostí nesou veškeré negativní důsledky zásahu do území. Takový postup je V rozporu zejména s: · a. 11 odst. 1 Listiny základních práv a svobod - právo vlastnit majetek · a. 11 odst. 3 Listiny - zákaz výkonu vlastnického práva na újmu práv druhých, · a 4 odst. 4 Listiny - povinnost šetřit podstatu a smysl základních práv, · ČI. 7 Ústavy ČR - povinnost státu dbát o šetrné využívání přírodních zdrojů a ochranu přírodního bohatství. Rozpor vymezeni akcelerační oblasti s § 4 odst. 3 zákona č. 249/2025 Sb. Navržené vymezení akceleračních oblastí je současně v přímém rozporu s § 4 odst. 3 zákona č. 249/2025 Sb., který stanoví, že pij vymezováni akceleračních oblastí mají být přednostně využívány umělé, zastavěné nebo již antropogenně narušené plochy, zejména průmyslové areály, dopravní infrastruktura, brownfieldy, skládky, území po těžbě nebo jinak degradované plochy. V daném případě jsou však akcelerační oblasti vymezovány v území s vysokým podílem lesních porostů a přírodně stabilních ploch, které dlouhodobě plní produkční, ekologické, retenční a krajinotvomé funkce. Nejedná se o území degradované ani antropogenně znehodnocené, ale naopak o území s významnou ekologickou hodnotou a vysokou schopností zadržování vody v krajině. j Takový postup odporuje smyslu § 4 odst. 3 zákona Č. 249/2025 sb., neboť namísto využití již narušených území dochází k zatěžování hodnotné lesní krajiny a stabilních lesních ekosystémů Vymezeni akceleračních oblasti v lesních komplexech proto představuje nepřiměřený zásah do práv vlastníků lesa a současně odporuje zákonnému požadavku minimalizace zásahů do přírodně hodnotných území. Zásah do vlastnického práva a hospodaření v lese Mé lesní pozemky představují dlouhodobě obhospodařovaný majetek, jehož účelem je produkční, ekologická i krajinotvorná funkce lesa. Realizace větrných elektráren v lesním území znamená: · rozsáhlé zásahy do lesních porostů, · kácení a trvalou fragmentaci lesa, · budování přístupových komunikací, · vznik manipulačních ploch, · omezení přístupu k pozemkům, 0 narušení vodního režimu	**Akceptováno částečně.** Akcelerační oblasti AOV47 Bukovec a AOV49 Křeč byly vypuštěny. Vymezení akceleračních oblastí AOV48 a AOV50 proběhlo na základě biologického posouzení konkrétního navrhovaného území podle § 11 odst. 3 resp. 4 ZOZE, jehož výsledky spolu s výsledky vyhodnocení vlivů na životní prostředí (SEA/VVURÚ, Příloha 5 k Z2 ÚRP) byly zapracovány do návrhu Změny č. 2 ÚRP; oblasti, u nichž autorizované osoby identifikovaly významné negativní nebo kumulativní vlivy, byly ze Z2 ÚRP vyloučeny (odůvodnění Z2 ÚRP, odst. 32). Zpracování VVURÚ odpovídá obsahem i strukturou požadavkům přílohy č. 4 stavebního zákona; jde o hodnocení na úrovni koncepce, nikoli na úrovni konkrétních záměrů, a tomu odpovídá i míra podrobnosti použitých podkladů. Nařízení vlády č. 507/2025 Sb. a § 4 odst. 3 zákona č. 249/2025 Sb. vzkazují při vymezování akceleračních oblastí upřednostňovat typová území; tato ustanovení však nevylučují vymezení akcelerační oblasti na jiných plochách. Vymezení akceleračních oblastí výhradně na degradovaných nebo brownfieldových plochách nebylo s ohledem na prostorové nároky technologie větrných elektráren proveditelné. Vyhodnocení vlivů na vodní režim a zdroje podzemní vody bylo provedeno v rámci SEA/VVURÚ; specifické hydrogeologické poměry konkrétních lokalit akceleračních oblastí, včetně ochranných pásem podzemních vod, byly součástí biologického posouzení a posouzení vlivů na životní prostředí. Konkrétní záměry se povolují v souladu se stavebním zákonem, přičemž se respektují všechny příslušná ochranná pásma a požadavky na ochranu vodních zdrojů. Akcelerační oblasti v souladu s ZOZE a nařízením vlády č. 507/2025 Sb. nelze vymezovat na území lokalit soustavy Natura 2000. Vyhodnocení vlivů na lokality soustavy Natura 2000 bylo provedeno jako součást VVURÚ v souladu s § 45i zákona č. 114/1992 Sb. a odpovídá požadavkům čl. 6 směrnice o stanovištích.

Poř. č.	Připomínkové místo	Číslo jednací	Článek	AO	Připomínka	Vyhodnocení
					a půdních poměrů, · ztrátu mimoprodukčních funkcí lesa, · zhoršení stability lesních porostů, · omezení výkonu myslivosti a běžného hospodaření. Pozemky určené k plnění funkcí lesa přitom požívají zvláštní zákonné ochrany podle zákona č. 289/1995 Sb., lesní zákon. Návrh akcelerační oblasti však tuto ochranu fakticky obchází a podřizuje ji zájmům soukromých investorů. Dochází tak k situaci, kdy je vlastník lesa nucen nést zásadní omezení svého majetku ve prospěch cizího podnikatelského záměru, aniž by byl prokázán převažující veřejný zájem v ústavně konformní podobě. Zásadní ohrožení vodních zdrojů, retenční schopnosti krajiny a ekologické stability území Celé území navržených akceleračních oblastí AOV50, AOV49, AOV48 a AOV47 se nachází ve zranitelné oblasti povrchových a podzemních vod, což vyplývá i z podkladových mapových dokumentací. Jedná se tedy o území, které je z hlediska ochrany vodních zdrojů a vodního režimu krajiny mimořádně citlivé a vyžaduje zvýšenou ochranu. Současně se akcelerační oblasti nachází v bezprostřední blízkosti evropsky významných lokalit (EVL), přírodních rezervaci a dalších přírodně cenných území, jejichž ekologická stabilita je přímo závislá na zachování přirozeného vodního režimu krajiny, funkčních lesních ekosystémů a uchování migrační prostupnosti území. Dokumentace SEA přesto zásadním způsobem podceňuje hydrogeologické poměry území, význam lesních porostů pro retenci vody i kumulativní dopady rozsáhlých zásahů do krajiny. i Dokumentace SEA nesprávně uvádí že se v území nenacházejí ochranná pásma vodních zdrojů, přestože se v dotčeném území nacházejí evidovaná ochranná pásma podzemních vodních zdrojů a významná prameniště. Současně není dostatečně vyhodnocena závislost okolních obcí a obyvatel na individuálních studních a místních zdrojích pitné vody. V posledních letech dochází v dotčeném území k opakovanému vysychání pramenů a ke ztrátě vydatnosti individuálních studni, na nichž jsou obyvatelé okolních obcí existenčně závislí. Voda v krajině zde představuje strategickou a nenahraditelnou hodnotu. Lesní porosty přitom plní klíčovou retenční a klimatickou funkci: · zadržují vodu v krajině, · stabilizují mikroklima7 l · podporují vsakování srážkové vody, · chrání podzemní vody, · omezují erozi a rychlý odtok vody, · stabilizují teplotní a vlhkostní poměry území. Realizace větrných elektráren v lesních komplexech však vede k dalšímu vysoušení krajiny, a to zejména v důsledku: · rozsáhlého odlesnění, · fragmentace lesních porostů, · budování rozsáhlých zpevněných ploch a komunikací, · zásahů do půdních vrstev a horninového prostředí, · narušení přirozené infiltrace vody, · změn proudění vody v území, · omezení retenční schopnosti lesních půd. Masivní železobetonové základy větrných elektráren a rozsáhlé manipulační plochy představují významný zásah do přirozeného vodního režimu území. Tyto zásahy mohou mít v krajině postižené suchem dlouhodobé až nevratné následky. Navržené akcelerační oblasti jsou přitom situovány právě do území s vysokým podílem lesních porostů a přírodně stabilních ploch, tedy do území, která mají z hlediska ochrany vody a klimatu zcela zásadní význam. Rozpor veřejných zájmů a absence proporcionality Odůvodnění akcelerační oblasti je založeno především na deklmvaném veřejném zájmu na rozvoji bezemisních zdrojů energie. Tento veřejný zájem však nemůže být posuzován izolovaně a nadřazeně vůči ostatním veřejným zájmům chráněným právním řádem České republiky. Vládní politika podpory bezemisních zdrojů energie v daném případě zjevně opomíjí jiné základní složky ochrany přírcdy, krajiny a Ídraví obyvatel. veřejný újem na výstavbě větrných elektráren je zde v přímém konfliktu zejména s: i · ochranou vodních zdrojů, · ochranou lesa a retenční schopnosti krajiny, · ochranou přírody a biodiverzity, · ochranou krajinného rázu, · ochranou zdraví obyvatel, · ochranou vlastnického práva. Nelze přehlížet, že provoz větrných elektráren je spojován s dalšími negativními vlivy na okolní prostředí a obyvatele, zejména: · nízkofrekvenčním hlukem, · vibracemi, · stroboskopickým efektem, · světelným znečištěním, ·	Vymezení akceleračních oblastí zohledňovalo ochranu lesů a ekologické stability území; oblasti, u nichž byly identifikovány významné negativní vlivy na lesní hospodaření a funkce lesů, byly vyloučeny ze Z2 ÚRP. Kumulativní a synergické vlivy byly posuzovány v rámci SEA/VVURÚ; jejich výsledky byly promítnuty do vymezení akceleračních oblastí a podmínek územních opatření. Problematika krajinného rázu byla posuzována v rámci VVURÚ, a to jak z hlediska navrhovaného souboru akceleračních oblastí jako celku, tak pro jednotlivé oblasti v kartách akceleračních oblastí (viz příloha č. 2 vyhodnocení vlivů). Při vymezení akceleračních oblastí nelze předjímat konkrétní technické parametry či přesné umístění záměrů OZE. Obavy z negativních vlivů hluku a stroboskopického efektu řeší podmínky stanovené ve všech územních opatřeních pro akcelerační oblasti pro VTE, které ukládají zpracování hlukové studie, studie působení stroboskopického efektu, včetně minimalizace shadow flicker efektu. V případě, že by záměr nesplňoval zákonné hygienické limity (nařízení vlády č. 272/2011 Sb., o ochraně zdraví před nepříznivými účinky hluku a vibrací) a současně podmínky v územním opatření, nemůže být povolen. Pro nízkofrekvenční zvuk (infrazvuk) v současnosti hygienické limity stanoveny nejsou; existuje doporučená hodnota dle ČSN ISO 7196. Vliv na životní prostředí včetně vlivů vibrací a emisí mikroplastů byl součástí komplexního posouzení v rámci SEA/VVURÚ. Záměry v akceleračních oblastech AOV48 a AOV50 podléhají posouzení vlivů dle § 11 ZOZE v rámci jednotného environmentálního stanoviska; EIA dle zákona č. 100/2001 Sb. se pro záměry ve vymezených akceleračních oblastech nebude opakovaně vyhotovovat v rámci stavebního řízení (§ 11 odst. 5 ZOZE). Konkrétní záměry se nadále povolují v souladu se stavebním zákonem za podmínek stanovených v územním opatření.

Poř. č.	Připomínkové místo	Číslo jednací	Článek	AO	Připomínka	Vyhodnocení
					emisemi mikroplastů a dalších látek uvolňovaných z lopatek větrných elektráren, · zásahy do psychické pohody obyvatel, · znehodnocením krajiny a kvality bydlení. Není proto možné tvrdit, že veřejný zájem na rozvoji větrné energetiky automaticky převyšuje ostatní veřejné zájmy a základní práva dotčených osob. Naopak je zřejmé, že v tomto případě dochází k nepřiměřenému zvýhodnění soukromých investorů na úkor ochrany přirody, ochrany vody, ochrany zdraví obyvatel a ochrany ústavně zaručeného vlastnického práva. Tákový přístup je v rozporu s principem proporcionality, principem předběžné opatrnosti i s požadavkem Šetrného využívání přírodních zdrojů podle ČI. 7 Ústavy České republiky. Tyto skutečnosti je nutné posuzovat v jej ic'h vzájemných souvislostech a kumulativních dopadech, nikoliv izolovaně pouze z pohledu energetické politiky státu. Absence kumulativního posouzení všech akceleračních oblastí a nepřezkoumatelnost návrhu Dokumentace SEA zásadním způsobem nehodnotí souběžné a kumulativní působení akceleračních oblastí AOV47 Bukovec, AOV48 Chrbonín, AOV49 Křeč a AOV50 Obrataň, přestože tyto oblasti společně vytvářejí souvislý pás větrných elektráren v krajině. Jednotlivé akcelerační oblasti nelze posuzovat izolovaně, protože jejich dopady se budou v území kumulovat a vzájemně zesilovat. Dokumentace SEA nehodnotí zejména: · souběžné působení hluku z více větrných elektráren, · kumulativní světelné znečištěni, · kumulativní působení překážkového leteckého značení, · souběžné zásahy do krajinného rázu, L 0 · fragmentaci lesních µwostů a krajiny, · narušení migrační prostupnosti území, · souběh s koridorem vedení V406/407 Kočín - Mírovka, · souběžné dopady na vodní režim a retenční schopnost krajiny, · souběžné zdravotní dopady na obyvatele. Navržené akcelerační oblasti přitom v souhrnu představují mimořádně rozsáhlý zásah do krajiny, který má potenciál zásadně změnit charakter celého území. Dokumentace SEA současně vůbec neobsahuje konkrétní rozmístění jednotlivých větrných elektráren, jejich přesné umístění, vzájemné odstupy ani konkrétní technické řeŠení. Z dokumentace tak nevyplývá: · kde přesně mají být větrné elektrárny umístěny, · v jakých vzdálenostech od obcí, lesů a obytné zástavby, · jaké budou jejich konkrétní výškové parametry, · jaké budou jejich vzájemné kumulativní vlivy, · jak budou vedeny přístupové komunikace, · kde budou manipulační plochy, · jaké zásahy budou provedeny do lesních porostů a vodního režimu území. Bez znalosti konkrétního rozmístění větrných elektráren přitom nelze objektivně vyhodnotit: · hlukové zatížení, · vlivy nízkofrekvenčního hluku, · stroboskopický efekt, · světelné znečištění, · zásahy do krajinného rázu, · dopady na obyvatele, · zásahy do lesních ekosystémů, · dopady na vodní režim, · vlivy na biodiverzitu a migrační koridory. Vyhodnocení SEA je proto v této části pouze formální a neumožňuje skutečné posouzení dopadů navržených akceleračních oblastí. Návrh je tak nepřezkoumatelný, neboť neobsahuje dostatečné podklady pro objektivní posouzení vlivů na životní prostředí, krajinu, zdraví obyvatel ani vlastnická práva dotčených osob. Tento postup je v rozporu zejména s: · § 172 zákona č. 500/2004 $b., správní řád, · zákonem č. 100/2001 Sb., o posuzování vlivů na životní prostředí, 0 · principem předběžné opatrnosti, · požadavkem přezkoumatelnosti opatření obecné povahy, · judikaturou Nejvyššího správního soudu k požadavku řádného odůvodnění opatření obecné povahy. Nelze připustit, aby byly takto rozsáhlé zásahy do krajiny, lesa, vodních zdrojů a vlasnických práv schvalovány bez konkrétního a přezkoumatelného vyhodnocení jejich skutečných dopadů. Nepřiměřenost zásahu a rozpor s principem proporcionality Navržené řešení neobstojí ani z hlediska principu proporcionality. Zásah do vlastnického práva musí být podle ustálené judikatury Ústavního soudu i Nejvyššího správního soudu vhodný, nezbytný a přiměřený sledovanému cíli. Tyto podmínky však splněny nejsou. výrobu energie lze realizovat i v jiných, méně konfliktních lokalitách, například na brownfieldech,	

Poř. č.	Připomínkové místo	Číslo jednací	Článek	AO	Připomínka	Vyhodnocení
					průmyslových plochách nebo jinak antropogenně narušených územích. Namísto toho jsou navrhovány zásahy do hodnotné lesní krajiny a Stabilních lesních ekosystémů. Negativní dopady jsou přitom konkrétní, lokální a dlouhodobé až nevratné: · ztráta hospodářské hodnoty lesa, · omezení hospodaření, · snížení hodnoty pozemků, · ekologická fragmentace území, · ztráta retenční a ochranné funkce lesa, · zásahy do biodiverzity, · narušení krajinného rázu. Omezení pokojného výkonu vlastnického práva jako vlastník lesa mám legitimní očekávání, že budu moci svůj majetek dlouhodobě užívat a hospodařit na něm v souladu s právním řádem a charakterem území. Vymezení akcelerační oblasti však: · zásadně mění charakter území, · vytváří tlak na budoucí stavební využiti, · omezuje reálnou možnost běžného hospodaření, · snižuje hodnotu majetku, · vytváří právní nejistotu. Jedná se proto o nepřímé vyvlastnění či nucené omezení vlastnického práva bez odpovídající proporcionality a bez dostatečně ochrany vlastníka. Návrh řešení q 0 z výše uvedených důvodů požaduji: 1. vypuštění akcelerační oblasti AOV50 - Obrataň ‚AOV49-křeč, AOV48 - Chrbonín a AOV47 - Bukovec z návrhu Změny č. 2 Územního rozvojového plánu ČR, 2. respektování ústavně chráněného vlastnického práva vlastníků pozemků, 3. respektování ochrany lesních pozemků a funkcí lesa, 4. doplnění řádného posouzeni dopadů na vlastnická práva a hospodaření v lese, 5. doplnění posouzení dopadů na vodní zdroje, hydrogeologické poměry a retenční funkci lesa, doplnění posouzení vlivů na Evl, přírodní rezervace a ekologickou stabilitu území, 7. doplnění posouzení zdravotních dopadů na obyvatele, 8. doplnění posouzeni proporcionality zásahu do práv vlastníků. 9. doplnění úplného kumulativního a synergického posouzení všech akceleračních oblastí AOV47-AOV50, 10. doplnění konkrétního rozmístění větrných elektráren a související infrastruktury, 11. doplnění přezkoumatelná vyhodnocení hlukových, světelných, krajinářských a zdravotních dopadů, 12. doplnění vyhodnocení kumulativních dopadů souběhu akceleračních oblastí s koridorem vedení V406/407 Kočín -- Mírovka. Současně uvádím, že v případě pokračování procesu vymezení akcelerační oblasti si vyhrazuji využití všech prostředků právní ochrany, včetně ochrany soudní a případné ústavní stížnosti.	
8461.	Matyáš Gabrhelík	MMR-45541-2026-81	99bc 99bd	AOS3 AOS4	PŘIPOMÍNKY K: I. návrhu Změny Č. 2 Územního rozvojového plánu ČR (ÚRP ČR) II. Vyhodnocení vlivů návrhu Změny č. 2 ÚRP na udržitelný rozvoj území (SEA) III. návrhům jednotlivých územních opatření pro akcelerační oblasti (AO) vymezeným v návrhu Změny č. 2 ÚRP Tímto podávám připomínku k návrhu vymezeni akceleračních oblasti pro fotovoltaické elektrárny' (FVE) pro AOS3 Vrbka a AOS4 Karolin Na základě níže uvedených důvodů nesouhlasím s návrhem Změny č. 2 ÚRP ČR, Vyhodnocením vlivů návrhu Změny Č. 2 ÚRP na udržitelný rozvoj území (SEA) ani s návrhy jednotlivých územních opatření pro akcelerační oblasti (AO) vymezenými v návrhu Změny č. 2 ÚRP. Veškeré níže uvedené připomínky se vztahuji současně ke všem výše uvedeným projednávaným částem veřejné vyhlášky. NEDOSTATKY NÁVRHU: · návrh není dostatečně odůvodněn a chybí konkrétní podklady (zákon č. 500/2004 Sb.) · nebyly dostatečně posouzeny dopady na životní prostředí (zákon č. 100/2001 Sb.) · hrozí narušeni krajiný a přírody (zákon č. 114/1992 Sb.) · návrh nerespektuje dostatečně ochranu hodnot území a kvalitu bydlení (zákon č. 283/2021 Sb.) · nebyly dostatečně posouzeny jiné varianty řešeni, zejména využiti	**Neakceptováno.** Vymezení akceleračních oblastí proběhlo na základě biologického posouzení konkrétního navrhovaného území podle § 11 odst. 3 resp. 4 ZOZE, jehož výsledky spolu s výsledky vyhodnocení vlivů na životní prostředí (SEA/VVURÚ, Příloha 5 k Z2 ÚRP) byly zapracovány do návrhu Změny č. 2 ÚRP; oblasti, u nichž autorizované osoby identifikovaly významné negativní nebo kumulativní vlivy, byly ze Z2 ÚRP vyloučeny (odůvodnění Z2 ÚRP, odst. 32). Zpracování VVURÚ odpovídá obsahem i strukturou požadavkům přílohy č. 4 stavebního zákona; jde o hodnocení na úrovni koncepce, nikoli na úrovni konkrétních záměrů, a tomu odpovídá i míra podrobnosti použitých podkladů. Akcelerační oblasti v souladu s ZOZE a nařízením vlády č. 507/2025 Sb. nelze vymezovat na území lokalit soustavy Natura

Poř. č.	Připomínkové místo	Číslo jednací	Článek	AO	Připomínka	Vyhodnocení
					brownfieldů, střech a areálů již zastavěných či narušených ploch · návrh neobsahuje dostatečně konkrétní údaje o skutečném rozsahu záboru území, umístěni panelij, trafostanic, kabelových tras, oplocení a obslužných komunikaci · návrh řeší možné problémy až dodatečně v navazujících řízeních, místo aby jim předcházel již na úrovni ÚRP " nejsou dostatečně vyhodnoceny kumulativní dopady více záměrů v území d · není přesvědčivě doloženo, proč mají být pro FVE využívány plochy ve volné krajiné namísto přednostního využiti ploch již zastavěných nebo jinak znehodnocených A - PŘÍRODA, KRAJINA A ŽIVOTNÍ PROSTŘEDÍ 1. Nedostatečné posouzeni vlivů na životní prostředí · výskyt chráněných druhů živočichů a rostlin nebyl dostatečně prověřen · může dojít k zásahu do biotopů, hnízdních a potravních lokalit ptáků, drobných savců, plazů a opylovačů · oplocení a rozsáhlé areály FVE mohou vytvářet migrační bariéry a fragmentovat krajinu · hrozí zásah do prvků ÚSES, významných krajinných prvků a dalších ekologicky cenných území · návrh může vést k zásadní změně krajinného rázu a k industrializaci volné krajiny · nebyl dostatečně posouzen vizuální dopad rozsáhlých souvislých ploch panelů v krajině " chybí dostatečné posouzeni rizika odrazů a oslněni 2. Zemědělská půda · dochází k záboru a znehodnoceni kvalitní zemědělské půdy, kterou obhospodařuje zemědělský podnik Kvasicko, a.s. · může dojít k zásahu do půd I. a II. třídy ochrany · hrozí dlouhodobé omezeni zemědělského využiti území · může dojit ke zhutněni půdy, zvýšeni eroze a fragmentaci pozemků · není dostatečně vyjasněn stav a možné poškození melioraci a odvodňovacích systémů B - ZÁSAHY DO JIŽ ZREALIZOVANÝCH ČI PLÁNOVANÝCH PROJEKTŮ · sakrální stavba - Kříž Sv. Josefa na parcele č. 2254 v k. ú. Vrbka u Sulimova · naučná stezka - Stezky severními Chřiby STEZKY SEVERNÍMI CHŘIBY (SÍť místních turistických tras), realizováno za podpory SZIF v roce 2024. Značená turistická stezka katastrálními územími obci Bařice, Karolin, Lubná, Vrbka. · projekt Státního pozemkového úřadu - SVODNÝ PŘÍKOP V-SP2, V-SP3, HPC V-C4, V-C5, L-C4 a LBK 98 část v k.ú. Vrbka u Sulimova a Lubná u Kroměříže - Rozhodnuti povoleni stavby vydané 28.11.2025. C - NEDOSTATEČNÉ POSOUZENÍ VLIVŮ NA OBYVATELE · není dostatečně posouzen dopad na kvalitu bydlení a charakter sídel · není dostatečně vyhodnocen vliv na krajinný obraz a pohledové vztahy v území · není dostatečně řešeno možné oslněni obyvatel a uživatelů komunikaci odrazy od panelů · není dostatečně vysvětlen způsob stanovení vzdálenosti od obytné zástavby · nebyly dostatečně posouzeny dopady na hodnotu nemovitosti a kvalitu života obyvatel " nejsou dostatečně vyhodnoceny dopady dopravy, prašnosti a stavební činnosti v průběhu realizace " nejsou dostatečně posouzeny možné hlukové dopady souvisejicích technologii, zejména trafostanic, měničů a technického zázemí D. TECHNICKÁ A BEZPEČNOSTNÍ RIZIKA 1. Nedostatečnost navržených zmírňujících opatření · navržená opatření pouze částečně zmirňuji dopady, ale neřeší samotný střet · řada opatření je formulována neurčitě a bez jasné kontroly jejich plněni " významné problémy jsou odkládány až do navazujících řízeni · není zřejmé, jak bude zajištěna kontrola plněni podmínek v průběhu celé životnosti záměru 2. Technická a bezpečnostní rizika · nejsou dostatečně posouzena požární rizika spojená s fotovoltaickými panely, elektroinstalaci, měniči a trafostanicemi · není dostatečně vyhodnocen způsob zásahu složek IZS v případě požáru nebo jiné havárie · hrozí poškozeni panelů a technologických části vlivem extrémního počasí (vÍtr, kroupy, přívalové srážky), tím ke znečištěni půdy v bezprostřední blízkosti v AO · nejsou dostatečně posouzeny dopady případných havárií na půdu, vodu a okolní území " není dostatečně řešen vliv kabelových tras, trafostanic a souvisejicí infrastruktury · není dostatečně posouzeno riziko oslnění a vizuální distrakce řidičů Není jasně stanoveno, kdo ponese odpovědnost za případné škody na zdraví, majetku a životním prostředí. SPECIFIKACE A STŘETY V AOS3 VRBKA a AOS4 Karolin Akcelerační oblast: AOS3 Vrbka, AOS4 Karolin Kraj: zlínský Uvedená akcelerační oblast vykazuje následujÍcÍ možné střety a rizika: · konkrétní dopady na místní krajinu a charakter území · možné střety s ochranou přírody a krajiny ·	2000. Vyhodnocení vlivů na lokality soustavy Natura 2000 bylo provedeno jako součást VVURÚ v souladu s § 45i zákona č. 114/1992 Sb. a odpovídá požadavkům čl. 6 směrnice o stanovištích. Samotný způsob vymezení akceleračních oblastí na základě podkladů (biologická posouzení, mapy citlivosti ptáků, území významná pro netopýry dle podkladů ČESON, biotopy zvláště chráněných druhů velkých savců a další) a nařízení vlády č. 507/2025 Sb. minimalizuje vliv na složky životního prostředí. Pro všechny akcelerační oblasti jsou současně pořizována územní opatření, která obsahují opatření stanovená na základě biologických posouzení. Tato opatření dále zmírňují negativní vlivy, které nebylo možné vyloučit vymezením akcelerační oblasti. Podmínky v územních opatřeních zahrnují ochranu prvků lokálního ÚSES a všech biokoridorů, ochranu biotopů, ZPF a PUPFL, dále povinnost biologického dozoru, monitoring mortality ptáků a netopýrů, detekční systémy a další podmínky specifické vzhledem ke konkrétní akcelerační oblasti. Jedním z podkladů pro zpracování Z2 ÚRP byl dokument Akcelerační oblasti, předvýběr ploch k výstavbě VTE, Screening území ČR z hlediska ochrany krajinného rázu (Roman Bukáček, Simona Vondráčková, 2025). Při vymezování akceleračních oblastí byl krajinný ráz dále prověřován, a to s ohledem na hodnoty území. Vlivy na krajinný ráz pak byly dále vyhodnoceny v rámci VVURÚ, a to jak z hlediska navrhovaného souboru akceleračních oblastí jako celku, tak pro jednotlivá území v kartách akceleračních oblastí, které obsahují i mapy viditelnosti (Příloha SEA). Podmínky v územních opatřeních pak dále omezují barevné řešení doprovodných staveb a rozsah trvalých terénních úprav. Akcelerační oblasti jsou vymezovány přednostně v lokalitách s nižší krajinnou a rekreační hodnotou. V rámci zachování prostupnosti území a turistických tras byly do územních opatření doplněny příslušné podmínky. Při vymezování akceleračních oblastí byly zohledněny požadavky nařízení vlády č. 507/2025 Sb. Územní opatření stanoví podmínky zajišťující ochranu zemědělského hospodaření v akceleračních oblastech. Ustanovení § 4 odst. 3 ZOZE ve spojení s čl. 15c směrnice RED III stanoví typová území, která mají být při vymezování akceleračních oblastí upřednostněna; tato ustanovení nevylučují vymezení akcelerační oblasti na jiných plochách. Vymezení akceleračních oblastí výhradně na degradovaných nebo brownfieldových plochách nebylo s ohledem na prostorové nároky technologie fotovoltaických elektráren proveditelné. Variantní řešení nejsou relevantním územně plánovacím nástrojem pro vymezování lokalit pro OZE.

Poř. č.	Připomínkové místo	Číslo jednací	Článek	AO	Připomínka	Vyhodnocení
					možné zásahy do života obyvatel a kvality bydlení · možné kumulativní dopady s dalšími plánovanými záměry · nedostatečné místní podklady a vyhodnocení · nevhodné využiti kvalitní zemědělské půdy pro rozsáhlý energetický areál · možné dopady sovisejících technických staveb a připojek na okolní území Do uvedené oblasti mohou zasahovat: · prvky ÚSES · migrační trasy živočichů · chráněná území · evropsky významné lokality (EVL), soustava Nátura 2000 · významné krajinné prvky · kvalitní zemědělská půda obhospodařovaná ZP Kvasicko, a.s. · vodní zdroje · krajinný ráz · kulturní a historické hodnoty území · ochranná pásma národních kulturních památek · ochranná pásma UNESCO Požaduji důsledné přehodnoceni navržené akcelerační oblasti a její vyloučeni z návrhu Změny č. 2 ÚRP z důvodu rozpor se zákony a právními předpisy ČR a EU Návrh je v rozporu zejména s: · zákonem č. 500/2004 Sb., správní řád · zákonem č. 100/2001 Sb., o posuzováni vlivů na životní prostředí (EIA) · zákonem č. 114/1992 Sb., o ochraně přírody a krajiny · zákonem č. 334/1992 Sb., o ochraně zemědělského půdního fondu · zákonem č. 283/2021 Sb., stavební zákon · podmínkami směrnice EU RED lll, zejména pokud jde o nevhodně zvolenou lokalitu a nevyřešené dopady · principem předběžné opatrnosti dle Čl. 191 SFEU · právem na příznivé životní prostředí dle Čl. 35 Listiny základních práv a svobod · právem na ochranu zdraví dle Čl. 31 Listiny základních práv a svobod · právem na ochranu vlastnictví dle Čl. 11 Listiny základních práv a svobod Ostatní Instalace velkých solárních parků na úrodných pozemcích není v souladu s péči o krajinu. Navržená akcelerační oblast může mít zásadní střety s přírodou, krajinou, vodou, zemědělskou půdou i kvalitou života obyvatel. Tyto problémy nejsou dostatečně vyřešeny, ale pouze částečně zmirňovány. Návrh nemá dostatečné podklady, neřeší přesvědčivě varianty řešeni a nedostatečně hodnotí kumulativní dopady. Z uvedených důvodů požaduji vyloučeni uvedené akcelerační oblasti z návrhu Změny č. 2 ÚRP.	
8462.	Jaroslav Karhan	MMR-45544-2026-81	99cze 99czp 99czq	AOV51 AOV62 AOV63	I. Úvod Tímto podávám připomínku k návrhu vymezeni akcelerační oblasti pro větrné elektrárny (AOV51, AOV62, AOV63) Na základě níže uvedených důvodu nesouhlasím s návrhem změny č. 2 ÚRP ČR, Vyhodnoceni vlivů návrhu Změny č. 2 ÚRP na udržitelný rozvoj území (SEA) a návrhům jednotlivých územních opatření pro akcelerační oblasti (AO) vymezeným v návrhu Změny č, 2 ÚRP. Veškeré níže uvedené připomínky se vztahuji současně ke všem výše uvedeným projednávaným částem veřejné vyhlášky. Vymezeni katastrálních území dotčených připomínkami: Skašov, Stárkov, Letiny, Kbeln'ce, L'bákovice, Újezd u Horšic, Plevňov, Dolce, Březº u Ž"nkov, Chválenice, štěnovický Borek, Řenče, Střížovice, Nebílovy, Netunice, Chlum, Únětice u Blovic, Seč u Blovic, Plzeň jih Územní opatření k AOV51, AOV62, AOV63 a současně na širší území, které může být navrženým řešením přímo či nepřímo ovlivněno. Připomínku podávám: ci jako osoba žijící v dotčeném území ci jako vlastník nemovitosti v dotčeném území Cl jako osoba, která může být dotčena dopady návrhu (např. z hlediska krajiny, životního prostředí či kvality života, jezdi do kraje za rekreaci) hospodařím na půdě 1 6) Aarhuská úmluva (Convention on Access to Information, Public Participation in Decision- making and Access to justice in Environmental Matters), 1998 > omezeni práva veřejnosti na informace > omezeni účasti veřejnosti na rozhodovacích procesech (pouze formální zapojeni) > omezeni práva veřejnosti na přístup k právní ochraně v záležitostech životního prostředi IV. Nedostatky SEA a podkladů > absence terénních biologických průzkumů > práce pouze s mapovými podklady (nedostatečné) > chybí reálná data o výskytu druhů > variantní řešeni > posouzeni vlivu na zdraví Bez těchto podkladů nelze učinit kvalifikovaný závěr. Ministerstvo dopravy ve svém vyjádřeni č. j, MD-22459/2026-940/3 potvrdilo, že v České republice dosud neexistuje samostatná metodika pro posuzováni vlivu větrných elektráren na bezpečnost silničního provozu. Tuto oblast označilo za metodickou mezeru a současně připustilo existenci odborně diskutovaných vizuálních a percepčních vlivů (např. vizuální distrakce. stínové efekty, noční	**Akceptováno částečně.** Akcelerační oblast AOV63 Únětice byla vypuštěna. Akcelerační oblast AOV62 Střížovice byla zmenšena. Vymezení akceleračních oblastí proběhlo na základě biologického posouzení konkrétních území podle § 11 odst. 3 resp. 4 ZOZE, jehož výsledky spolu s výsledky vyhodnocení vlivů na životní prostředí (SEA, Příloha č. 5 k odůvodnění Z2 ÚRP) byly zapracovány do návrhu Změny č. 2 ÚRP. Návrh Z2 ÚRP a jeho odůvodnění, návrh souvisejících územních opatření a jejich odůvodnění, i vyhodnocení vlivů na životní prostředí (VVURÚ) obsahují náležitosti v souladu s příslušnými právními předpisy, včetně správního řádu, stavebního zákona, zákona č. 249/2025 Sb. (ZOZE), zákona č. 114/1992 Sb. (ZOPK), směrnice o ochraně volně žijících ptáků a směrnice o stanovištích. Ustanovení § 4 odst. 3 ZOZE a čl. 15c směrnice RED III sice upřednostňují brownfieldy a degradované plochy, avšak nevylučují vymezení akcelerační oblasti na jiných pozemcích. Vymezení výhradně na degradovaných plochách nebylo s ohledem na prostorové nároky technologie větrných elektráren proveditelné. Návrh Z2 ÚRP byl projednán s obcemi a veřejností v rámci veřejného projednání. Procesy územního plánování, které byly

Poř. č.	Připomínkové místo	Číslo jednací	Článek	AO	Připomínka	Vyhodnocení
					překážkové osvětleni). Ministerstvo dopravy rovněž připustilo existenci identifikovatelných bezpečnostních rizik, jako je odlet ledu, havárie či odlet části stavby, Tyto skutečnosti potvrzuji, že podklady návrhu nejsou úplné a neumožňuji kvalifikované posouzeni bezpečnostních dopadu na dopravu. V. Narušeni krajin'y a životního prostředí Navržené řešeni povede k: > zásadní změně krajinného rázu > narušeni horizontů a dálkových pohledů > vzniku bariér v krajině > narušeni ekologické konektivity > znehodnoceni zemědělské půdy > zničeni migračních tras živočichu výška staveb (180 m a vyšší) znamená nadregionální dopad VI. DopadV na oby'vatele Návrh nedostatečně řeší negativní vliv na: > hluk a nízkofrekvenční hluk > stroboskopický efekt > světelné zatíženi k kvalitu bydlení > hodnotu nemovitosti Tyto vlivy nejsou řádně vyhodnoceny. VII. Kumulativní a sYstémové dopad'y 4 Není řešeno souběžné působeni vice projektů celkové zatíženi území únosnost krajiny Hrozí nevratná degradace území. VIII. Absence variantního řešeni Není doloženo, že byly posuzovány jiné lokality a méně konfliktní varianty, jedná se o porušeni základního principu plánování. Nebyla rovněž posouzena tzv. nulová varianta (varianta O), tedy stav území před realizaci záměru, což znemožňuje objektivní hodnoceni dopadů. IX. Vyloučeni EIA a nedostatečné posouzeni vlivů Navržené vymezeni akceleračních oblasti má zásadní dopad i z hlediska následného povolováni záměru, nebot" v těchto oblastech dochází k omezeni, resp. vyloučeni standardního posuzováni vlivů na životní prostředí (EIA). O to vyšší nároky musí být kladeny na kvalitu, úplnost a konkrétnost podkladů a vyhodnoceni vlivů na životní prostředí již na úrovni tohoto návrhu, nebot" územní opatření dle ZOZE nemůže plnohodnotně nahradit individuální posouzeni konkrétních záměrů, Předložený návrh však tyto požadavky nenaplňuje, zejména postrádá dostatečné vyhodnoceni konkrétních lokálních dopadů, kumulativních vlivů vice záměrů v území a jejich dopadů na krajinný ráz, obytné prostředí a veřejné zdraví. Ministerstvo vnitra - generální ředitelství HZS ČR ve svém oficiálním vyjádřeni ze dne 6. 2. 2026 potvrdilo, že v České republice dosud neexistuje komplexní právní ani metodická úprava požární bezpečnosti větrných elektráren. Současně uvedlo, že nejsou stanoveny konkrétní minimální odstupové vzdálenosti těchto staveb od lesních porostů či obytné zástavby z hlediska požárního rizika a že zásah jednotek požární ochrany je v případě požáru větrné elektrárny převážně pouze defenzivní. Tato skutečnost dokládá, že stát dosud nemá komplexně řešenou požární bezpečnost těchto staveb, přestože jsou navrhovány ve stále větším rozsahu, často v blízkosti lesních porostů, chráněných území, zemědělské krajiny či obytné zástavby. Za situace, kdy neexistuje metodika požární bezpečnosti větrných elektráren ani stanovené odstupové vzdálenosti těchto staveb od lesních porostů či obytné zástavby, nelze učinit závěr o přijatelnosti rizik, a tedy ani o způsobilosti území pro vymezeni akcelerační oblasti. X. Hlavni požadavek Navrhuji: l) Vyřazeni výše uvedených akceleračních oblasti z návrhu nebo 2) Zároveň (pro případ, že nebude tomuto požadavku vyhověno) požaduji, aby návrh změny č. 2 ÚRP ČR nebyl v této části schválen a byl vrácen k zásadnímu přepracováni, a to zejména po doplněni: · posouzeni vlivu na lokality Natura 2000 dle ČI. 6 odst. 3 směrnice 92/43/EHS 5 · dostatečný biologický průzkumu odpovidajici metodikám MŽP v různých ročních obdobích · hodnoceni vlivu na populace netopýru · posouzeni kumulativních vlivu v širším území · hodnoceni dopadů na krajinný ráz · hodnoceni dopadů na využiti nemovitosti vlastníků v dosahu navrhovaných 500 m od obytné zástavby a přímý dopad vymezeni AO na výkon vlastnických práv těchto vlastníků, včetně uvedení metodiky, podle které se určuje vzdálenost od zastavěného území · zdůvodněni nevyužiti brownfieldů a narušených území uvedených v Národní databázi brownfieldů · metodických podkladů pro posouzení vlivu větrných elektráren na bezpečnost silničního provozu, včetně vyhodnoceni vizuálních a percepčních vlivu a identifikovaných bezpečnostních rizik · podkladů	při pořizování Z2 ÚRP respektovány, jsou dlouhodobě nastaveny stavebním zákonem tak, aby byly v souladu s legislativou EU, včetně Aarhuské úmluvy atd. Do návrhu Změny č. 2 ÚRP byly zapracovány výsledky vyhodnocení vlivů na životní prostředí (SEA, Příloha č. 5 k odůvodnění Z2 ÚRP). Oblasti, u nichž autorizované osoby identifikovaly významné negativní nebo kumulativní vlivy, byly ze Z2 ÚRP vyloučeny (odůvodnění Z2 ÚRP, odst. 32). Zpracování VVURÚ odpovídá obsahem i strukturou požadavkům obsaženým v příloze č. 4 stavebního zákona, včetně posouzení kumulativních a synergických vlivů, vlivů na zdraví a hodnocení nulové varianty (platné znění ÚRP) vůči variantě navrhované (Změna č. 2 ÚRP). Zadání Z2 ÚRP schválené Vládou ČR nepožadovalo jiná variantní řešení. Posouzení vlivů na lokality NATURA 2000 je součástí VVURÚ. Ochrana ZPF je řešena v souvisejících územních opatřeních. Podmínkami je zajištěno, že nebudou vznikat neobhospodařovatelné zbytkové zemědělské pozemky ani pozemky bez přístupu k veřejně přístupné pozemní komunikaci. Dále je v nich požadavek na upřednostní nižších tříd ochrany ZPF při realizaci záměrů OZE a je stanovena maximální plocha dlouhodobého nebo trvalého odnětí ZPF pro záměry OZE v celé akcelerační oblasti. Souhlas s odnětím ze ZPF bude vydán v navazujícím řízení dle stavebního zákona. Při vymezení akceleračních oblastí nelze předjímat konkrétní technické parametry či přesné umístění záměrů OZE. Obavy z negativních vlivů hluku a stroboskopického efektu řeší podmínky stanovené ve všech územních opatřeních pro akcelerační oblasti pro VTE, které ukládají zpracování hlukové studie, studie působení stroboskopického efektu, včetně minimalizace shadow flicker efektu, a také omezují světelné zatížení. V případě, že by záměr nesplňoval zákonné hygienické limity (nařízení vlády č. 272/2011 Sb., o ochraně zdraví před nepříznivými účinky hluku a vibrací) a další požadavky vyplývající z příslušných právních předpisů (např. požární bezpečnost) a současně podmínky v územním opatření, nemůže být povolen. Vymezení akcelerační oblasti v ÚRP nezakládá možnost vyvlastnění ani právo na výstavbu VTE a nevylučuje jiné využití území. Nebylo prokázáno, že by instalace VTE měla významný negativní vliv na cenu nemovitostí či provádění investic. Lokální dopady na cenu nemovitostí konkrétních záměrů nelze posuzovat na koncepční úrovni při vymezování akceleračních oblastí v ÚRP.

Poř. č.	Připomínkové místo	Číslo jednací	Článek	AO	Připomínka	Vyhodnocení
					týkajících se požární bezpečnosti větrných elektráren, včetně metodiky požárního posouzení, stanoveni minimálních odstupových vzdáleností od lesních porostu, obytné zástavby, dopravní infrastruktury a dalších citlivých území, a vyhodnocení zásahových možnosti jednotek požární ochrany Do doby doplněni těchto podkladu nelze území považovat za způsobilé pro vymezení akceleračních oblasti. Podané připomínky jsou blanketní, podatel si vymezuje právo připomínky doplnit ve lhůtě 15 dnu ode dne veřejného projednáni. XI. Závěr Návrh v předložené podobě není dostatečně odůvodněný, není podložen odbornými daty, je v rozporu s právními předpisy ČR i EU a muže mít závažné dopady na krajinu, životní prostředí i obyvatele, proto požaduji především vyřazeni Územního opatření k AOV51, AOV62, AOV63 z návrhu Změny č. 2 Územního rozvojového plánu ČR. Pro případ, že tomuto požadavku nebude vyhověno, požaduji zásadní přepracováni Návrhu Změny č. 2 ÚRP ČR tak. aby byl v souladu s právními předpisy a byly řádně vyhodnoceny jeho dopady. Žádám, aby tato připomínka byla řádně vypořádána v souladu se zákonem a aby bylo uvedeno konkrétní odůvodněni přijatého řešeni.	
8463.	Ondráček Jiří	MMR-45545-2026-81	99czt	AOV66	<u>Věc: Připomínka k návrhům Změny Č.2 Územního rozvojového plánu a územních opatření.</u> Vznáším připomínku k Návrhu změny č.2 územního rozvojového plánu, Vyhodnocení vlivů návrhu změny č.2 územního rozvojového plánu na udržitelný rozvoj území, Návrhů jednotlivých územních opatření k akceleračním oblastem vymezených v návrhu změny č. 2 územního rozvojového plánu ke stanovené akcelerační zóně **AOV 66 Radostín**: ○ **v případě vybudování** VTE v **navržené akcelerační zóně** nenávratně zničí krajinný ráz přírody Vysočiny obklopující městys ○ **znehodnocení ceny** nemovitostí ○ **znehodnocení oblasti** pro agroturistiku a cykloturistiku ○ **oblast bude nezajímavá** pro rekreaci a odpočinek **Nesouhlasím** s návrhem akcelerační **zóny AOV66 Radostín v katastrálním území Radostína nad Oslavou.**	**Akceptováno.** Akcelerační oblast AOV66 Radostín byla vypuštěna.
8464.	Rybová Jaroslava	MMR-45546-2026-81	99czt	AOV66	<u>Věc: Připomínka k návrhům Změny Č.2 Územního rozvojového plánu a územních opatření.</u> Vznáším připomínku k Návrhu změny č.2 územního rozvojového plánu, Vyhodnocení vlivů návrhu změny č.2 územního rozvojového plánu na udržitelný rozvoj území, Návrhů jednotlivých územních opatření k akceleračním oblastem vymezených v návrhu změny č. 2 územního rozvojového plánu ke stanovené akcelerační zóně **AOV 66 Radostín**: ○ **v případě vybudování** VTE v **navržené akcelerační zóně** nenávratně zničí krajinný ráz přírody Vysočiny obklopující městys ○ **znehodnocení ceny** nemovitostí ○ **znehodnocení oblasti** pro agroturistiku a cykloturistiku ○ **oblast bude nezajímavá** pro rekreaci a odpočinek **Nesouhlasím** s návrhem akcelerační **zóny AOV66 Radostín v katastrálním území Radostína nad Oslavou.**	**Akceptováno.** Akcelerační oblast AOV66 Radostín byla vypuštěna.

Poř. č.	Připomínkové místo	Číslo jednací	Článek	AO	Připomínka	Vyhodnocení
8465.	Opletal Tomáš	MMR-45547-2026-81	99cp 99cv	AOV33 AOV40	Úvod Tímto podávám připomínku k návrhu vymezeni akcelerační oblasti pro větrné elektrárny AOV 33 a AOV 40. Na základě níže uvedených důvodů nesouhlasím s návrhem změny č. 2 ÚRP ČR, Vyhodnoceni vlivů návrhu Změny č. 2 ÚRP na udržitelný rozvoj území (SEA) a návrhům jednotlivých územních opatření pro akcelerační oblasti (AO) vymezeným v návrhu Změny č. 2 ÚRP. Veškeré níže uvedené připomínky se vztahují současně ke všem výše uvedeným projednávaným částem veřejné vyhlášky. Vymezeni území dotčeného připomínkami: 1. AOV 33: akcelerační oblast zasahuje do katastrálních území 626066 Dětřichov nad Bystřici a 672211 Krahulčí v obci Dětřichov nad Bystřici (správní obvod obce s rozšířenou působnosti, dále jen ,,ORP", Bruntál), 650099 Arnoltice u Huzové a 650102 Huzová v obci Huzová (správní obvod ORP Šternberk) 2. AOV 40: akcelerační oblast zasahuje do katastrálních území 744751 Lomnice u Rýmařova a 686671 Tylov v obci Lomnice (správní obvod obce s rozšířenou působnosti, dále jen ,,ORP", Bruntál) Územní opatření k AOV 33 a AOV 40 a současně na širší území, které může být navrženým řešením přímo či nepřímo ovlivněno. Připomínku podávám: - jako osoba žijící v dotčeném území - jako vlastník nemovitosti v dotčeném území (rodinný dům , v obci Dětřichov nad Bystřici, katastrální území 626066 Dětřichov nad Bystřici) - jako osoba, která může být dotčena dopady návrhu z hlediska krajiny, životního prostředí či kvality života 1 Jedná se o území s významnými krajinnými, přírodními a obytnými hodnotami, které nejsou návrhem dostatečně respektovány. Dopad návrhu na mou osobu spočívá v tom, 1. Oslabení hodnoty domova a zásah do pokojného užívání majetku Domov je spojen s pocitem bezpečí, klidu a kulturní i krajinné identity území. Navržené akcelerační oblasti AOV 33 a AOV 40, které obklopují obec ze severu, severozápadu a jihozápadu, zásadně mění charakter krajiny, narušují její horizont (zejména Slunečné vrchoviny) a zavádějí industriální prvky do dosud klidného venkovského prostředí v oblasti přírodního parku Údolí Bystřice a Sovinecko. Větrné elektrárny (VTE) představuji výrazné cizorodé dominanty, které snižují kvalitu obytného prostředí a mohou negativně ovlivnit psychickou pohodu obyvatel. V návrhu zároveň není dostatečně vyhodnocen kumulativní vliv navrhovaných akceleračních AOV 102, AOV 101, AOV 52, AOV 42, AOV 35 a AOV 18. K navrženým AOV nutno přičíst stávající vte (Horní Loděnice - 9 věži, Jívová - 7 věží, Stará Libavá - 7 věŽí), všechny se nacházejí v dosahu 20 km od AOV 33 a AOV 40. Celkově je obec Dětřichov nad Bystřici fakticky obklopena akceleračními zónami pro VTE, což umocňuje zásah do krajinného rázu. Tímto zásahem by došlo k oslabeni hodnoty domova a k nepřiměřenému zásahu do práva na pokojné užíváni majetku dle ČI. 11 Listiny základních práv a svobod. 2. Sníženi cen nemovitosti Dle dostupných odborných studii může v okolí VTE docházet ke sníženi tržních cen nemovitostí, a to v řádu jednotek až nižších desítek procent v závislosti na vzdálenosti, viz např. studie London Schod of Economics (2014). V literatuře jsou rovněž uváděny i vyšší odhady poklesu cen nemovitosti, například až o jednu třetinu, jak uvádí územní studie ,,Větrné elektrárny v OK" a dále např. článek The Telegraph (2014): https://www.te|egraph.comk/news/earth/energy/10543073/Wind-farms-can-wipe-one-third-off-house-prices-M P-claims.html. Studie Slavata et al. (2025) prezentuje kontraverzni výsledky. Nicméně zadavatelem studie je Komora obnovitelných zdrojů energie (Sněmovní 174/7, 118 00 Praha) a Česká společnost pro větrnou energii, Novotného lávka 200/5, 110 00 Praha, což představuje střet zájmů s vlivem na metodiku výzkumu, design studie a interpretaci dat. Porovnávané ceny nemovitosti se vyskytuji ve stejných lokalitách VTE, jsou od sebe vzdáleny např. pouze 2.3 km. Studie se navíc nezabývá kumulativním vlivem větrných elektráren v území. Současně je třeba zohlednit, že změna krajinného rázu a	**Neakceptováno.** Vymezení akceleračních oblastí proběhlo na základě biologického posouzení konkrétních území podle § 11 odst. 3 resp. 4 ZOZE, jehož výsledky spolu s výsledky vyhodnocení vlivů na životní prostředí (SEA, Příloha č. 5 k odůvodnění Z2 ÚRP) byly zapracovány do návrhu Změny č. 2 ÚRP. Návrh Z2 ÚRP a jeho odůvodnění, návrh souvisejících územních opatření a jejich odůvodnění, i vyhodnocení vlivů na životní prostředí (VVURÚ) obsahují náležitosti v souladu s příslušnými právními předpisy, včetně správního řádu, stavebního zákona, zákona č. 249/2025 Sb. (ZOZE), zákona č. 114/1992 Sb. (ZOPK), směrnice o ochraně volně žijících ptáků a směrnice o stanovištích. Ustanovení § 4 odst. 3 ZOZE a čl. 15c směrnice RED III sice upřednostňují brownfieldy a degradované plochy, avšak nevylučují vymezení akcelerační oblasti na jiných pozemcích. Vymezení výhradně na degradovaných plochách nebylo s ohledem na prostorové nároky technologie větrných elektráren proveditelné. Návrh Z2 ÚRP byl projednán s obcemi a veřejností v rámci veřejného projednání. Procesy územního plánování, které byly při pořizování Z2 ÚRP respektovány, jsou dlouhodobě nastaveny stavebním zákonem tak, aby byly v souladu s legislativou EU, včetně Aarhuské úmluvy atd. Do návrhu Změny č. 2 ÚRP byly zapracovány výsledky vyhodnocení vlivů na životní prostředí (SEA, Příloha č. 5 k odůvodnění Z2 ÚRP). Oblasti, u nichž autorizované osoby identifikovaly významné negativní nebo kumulativní vlivy, byly ze Z2 ÚRP vyloučeny (odůvodnění Z2 ÚRP, odst. 32). Zpracování VVURÚ odpovídá obsahem i strukturou požadavkům obsaženým v příloze č. 4 stavebního zákona, včetně posouzení kumulativních a synergických vlivů, vlivů na zdraví a hodnocení nulové varianty (platné znění ÚRP) vůči variantě navrhované (Změna č. 2 ÚRP). Zadání Z2 ÚRP schválené Vládou ČR nepožadovalo jiná variantní řešení. Posouzení vlivů na lokality NATURA 2000 je součástí VVURÚ. Pro všechny akcelerační oblasti jsou současně pořizována územní opatření, která obsahují opatření stanovená na základě biologických posouzení. Tato opatření dále zmírňují negativní vlivy, které nebylo možné vyloučit vymezením akcelerační oblasti. Podmínky v územních opatřeních zahrnují ochranu prvků lokálního ÚSES a všech biokoridorů, ochranu biotopů, ZPF a PUPFL, dále povinnost biologického dozoru, monitoring mortality ptáků a netopýrů, detekční systémy a další podmínky specifické vzhledem ke konkrétní akcelerační oblasti. Při vymezení akceleračních oblastí nelze předjímat konkrétní technické parametry či přesné umístění záměrů OZE. Obavy z negativních vlivů hluku a stroboskopického efektu řeší podmínky

Poř. č.	Připomínkové místo	Číslo jednací	Článek	AO	Připomínka	Vyhodnocení
					postupná industrializace dosud venkovsky vnímaného území Nízkého Jeseníku může vést ke sníženi atraktivity lokality pro bydlení a rekreaci, což se může následně promítnout do poklesu tržní hodnoty nemovitosti v dotčeném území. 3. Ohroženi zdraví slyšitelným hlukem V opatřeních obecné povahy je uváděna vzdálenost od nejbližšího obydli pouze 500 m, tato vzdálenost není dodržena v AOV 33. V České republice není minimální vzdálenost VTE od obydli dosud upravena žádnou zákonnou normou. S ohledem na hlukové normy platí v Německu od září 2019 minimální vzdálenost VTE od obydli 1 km. V Bavorsku platí přísnější pravidlo 10H, podle kterého musí být minimální vzdálenost VTE od obydlí rovna desetinásobku nejvyššího bodu kam dosáhnou lopatky elektrárny. Pravidlo 10H platí od července 2016 i v Polsku. Dle opatření obecné povahy pro akcelerační oblasti by povolená výška v aov 33 a činila až 250 m. Při aplikaci pravidla 10H by to znamenalo, že s ohledem na hluk by nejbližší obydli mohla být v minimální vzdálenosti 2 . teprve 2,5 km. S ohledem na zkušenosti a legislativu okolních zemi lze očekávat, že v České republice vznikne zákonná norma, která minimální vzdálenost větrníků od obydlí stanovi výrazně přísněji, než je současná praxe. AO je vymezena bez ohledu na reálné ohroženi občanů slyšitelným hlukem. 4. Možné negativní vlivy hluku, nízkofrekvenčního hluku a infrazvuku na zdraví obyvatel V odborné literatuře jsou popisovány možné souvislosti mezi dlouhodobou expozicí nízkofrekvenčnímu hluku a infrazvuku a výskytem zdravotních obtíží, jako jsou poruchy spánku, zvýšená stresová zátěž, bolesti hlavy, poruchy koncentrace, úzkosti, tinnitus, kardiovaskulární obtíže či další psychosomatické projevy. Přestože část odborné veřejnosti považuje některé závěry za dosud nejednoznačné a nadále odborně diskutované, nelze tyto možné vlivy při vymezováni akceleračních zón zcela opomíjet. Na možné zdravotní souvislosti upozorňuji například některé zahraniční studie zabývající se působením nízkofrekvenčního hluku v okolí větrných elektráren. Studie publikovaná v časopise Scientific Reports (Nature Portfolio) uvádí možné souvislosti mezi expozici nízkofrekvenčnímu hluku z větrných elektráren a fyziologickými účinky na lidský organismus: Chang TY, Lín CY, Cheng CC et al. The impact of low-frequency noise from wind turbines on heart rate variability in hea/thy individua/s. Scientific Reports. 2021;11:16171. DOI: 10.1038/s41598-021-97107-3,Nature Scientific Reports Další odborné práce upozorňuji na možné ovlivněni mikrocirkulace a endoteliálrních funkci při dlouhodobé expozici infrazvuku. Například: Bellut-Staeck U.M. Impairment of the Endothe/ium and Disorder of Microcircu/ation in Humans and Anima/s Exposed to Infrasound due to /rregu/ar Mechano-transduction. 2023. Dne 8. října 2025 vystoupil Ken Mattsson v Kodani na odborném semináři zaměřeném na problematiku hluku z VTE s přednáškou ,,Separating Myth from Fact on \Mnd Turbine Noise". Podle následně zveřejněných materiálů Uppsala University prezentoval profesor Mattsson model ,,SoundSim360", určený pro simulaci nízkofrekvenčního hluku a infrazvuku produkovaného větrnými turbinami. Současně upozornil na skutečnost, že možná zdravotní rizika spojená s expozici infrazvuku z větrných elektráren mohou být podle jeho odborného názoru podhodnocována, zejména s ohledem na používané metodiky měření a interpretace nízkofrekvenčního hluku. Ve Francii (TOULOUSE 2021) odvolací soud změnil původní rozhodnutí soudu nižší instance a uznal provozovatele větrného parku odpovědnými za negativní zásahy do života obyvatel v dotčeném území. Obyvatelům žijícím v blízkosti větrných elektráren bylo přiznáno finanční odškodněni, přičemž soud zohlednil zejména hlukové, vizuální a zdravotní dopady provozu větrných elektráren. V posuzovaném případě se větrné elektrárny nacházely přibližně 700 metrů od obytných objektů. https://www.ventdecQ|ere.org/j ustice/jugements_bruit_eolien_2021 _2025.pdf?hl=cs S ohledem na princip předběžné opatrnosti požaduji, aby při vymezování akceleračních zón byly řádně posouzeny možné zdravotní dopady na obyvatelstvo, a to včetně kumulativních a dlouhodobých vlivů větší koncentrace VTE v území. Součásti posouzeni by mělo být rovněž vyhodnoceni dostatečných odstupových vzdálenosti od obytné zástavby, a to nejen z hlediska hygienických limitů slyšitelného hluku, ale i z hlediska možných účinků nízkofrekvenčního hluku a infrazvuku na kvalitu života a veřejné zdraví.	stanovené ve všech územních opatřeních pro akcelerační oblasti pro VTE, které ukládají zpracování hlukové studie, studie působení stroboskopického efektu, včetně minimalizace shadow flicker efektu, a také omezují světelné zatížení. V případě, že by záměr nesplňoval zákonné hygienické limity (nařízení vlády č. 272/2011 Sb., o ochraně zdraví před nepříznivými účinky hluku a vibrací) a další požadavky vyplývající z příslušných právních předpisů (např. požární bezpečnost) a současně podmínky v územním opatření, nemůže být povolen. Vymezení akcelerační oblasti v ÚRP nezakládá možnost vyvlastnění ani právo na výstavbu VTE a nevylučuje jiné využití území. Nebylo prokázáno, že by instalace VTE měla významný negativní vliv na cenu nemovitostí či provádění investic. Lokální dopady na cenu nemovitostí konkrétních záměrů nelze posuzovat na koncepční úrovni při vymezování akceleračních oblastí v ÚRP.

Poř. č.	Připomínkové místo	Číslo jednací	Článek	AO	Připomínka	Vyhodnocení
					5. Absence hodnoceni kumulativních a synergických vlivů v rámci AOV Ve vzdálenosti do 20 km od AOV 33 a AOV 40 se nacházejí tyto další vymezené AOV: AOV 102: maximální instalovaný výkon 38,5 mw, aov 101 (94,5 mw), aov 52 (28 m\n), aov 42 (31,5 m\n), aov 35 (63 mw), aov 18 (224 m\n), aov 58 (38,5 m\n). celkový maximální instalovaný výkon čitá 518 MW. Do tohoto součtu ještě není započten maximální instalovaný výkon AOV 33 (42 M\N) a AOV 40 (45,5 M\N). K navrženým AOV nutno přičíst stávající vte (Horní Loděnice - 9 turbin, Jívová - 7 turbín, Stará Libavá - 7 turbín). Nelze opomenout současné plánované záměry např. fotovoltaické elektrárna (FVE) v katastru Moravského Berouna o rozloze 70 ha, plánované záměry FVE v katastru Albrechtic u Rýmařova a Vajglova o rozloze 42,5 ha a v katastru Rýmařova 4,2 hektary. V případě takto velkého zásahu do území (celkový instalovaný výkon vte 605,5 mw) lze očekávat, že se všechny výše zmíněné negativní vlivy průmyslové technologie a její obslužné infrastruktury na životní prostředí, zdraví občanů, jejich majetek, celkovou pohodu života atd. budou vzájemně doplňovat, potencovat a zesilovat. Návrh AOV 33 a AOV 40 hodnocení kumulativních vlivů neobsahuje. Chybí hodnoceni celkové únosnosti území Nízkého Jeseníku, které se rozkládá v oblasti Moravskoslezského kraje a Olomouckého kraje. Navržené akcelerační oblasti mají potenciái zásadně změnit charakter této krajiny. Kumulaci VTE dochází k překryti přírodního parku Udolí Bystřice a Sovinecko, které jsou důležitou součástí této krajiny. Absentuje komplexní ' krajinářská koncepce. Dle studie Davida Hansliana et al., Ústavu fyziky atmosféry AV ČR 2020, je únosnost a sociální přijatelnost VTE na území 700 km' celkem 30 turbín. Navrhované AO několikrát překračuji daný limit. výše zmíněné návrhy akceleračních zón o maximálním instalovaném výkonu 605.5 MW na území o rozloze přibližně 20 km x 20 km (tj. 400 km') při výkonu jedné turbiny cca 5 MW umožňuji výstavbu 121 turbin ke stávajícím 23 turbinám. 6. Nesoulad místopisu V odůvodněni Změny územního rozvojového plánu č. 2 je uvedeno, že se plocha AOV 33 vymezuje na území Zlínského kraje na území obce Dětřichov nad Bystřici. Toto tvrzeni je věcně nesprávné, neboť" obec Dětřichov nad Bystřici se nachází na území Moravskoslezského kraje. Uvedený nesoulad představuje závažnou formální i obsahovou vadu odůvodněni, která vyvolává pochybnosti o správnosti použitých podkladů, přesnosti zpracováni dokumentace a řádném posouzeni územních souvislosti. Z tohoto důvodu působí odůvodnění v dané části nevěrohodně a snižuje jeho přezkoumatelnost. S návrhem týkajícím se Územního opatření k AOV 33 a AOV 40 nesouhlasím a požaduji jeho vyřazeni nebo zásadní přepracováni, neboť" vykazuje závažné nedostatky z hlediska zákonnosti, ochrany životního prostředí i dopadů na obyvatele v dané oblasti. II. Zákonnost a nesoulad s právními předpisy ČR l) Rozpor se zákonem č. 500/2004 Sb., správní řád > § 3 - nebyl zjištěn stav bez důvodných pochybnosti > § 68 - nedostatečné odůvodněni Návrh je nepřezkoumatelný, protože neobsahuje konkrétní podklady pro dané území. 2) Rozpor se zákonem č. 100/2001 Sb. (EIA/SEA), chybí posouzeni: > kumulativních vlivů > variantního řešeni 4 P > konkrétních dopadů na území Dokumentace SEA je neúplná a věcně nedostatečná. 3) Rozpor se zákonem č. 114/1992 Sb. (ochrana přírody a krajiny) > ohrožení krajinného rázu (§ 12) > narušení ekologické stability > zásah do biotopů a migračních tras 4) Rozpor se stavebním zákonem > § 18 a § 19 - ochrana hodnot území > požadavek na udržitelný rozvoj Návrh představuje industrializaci volné krajiny bez dostatečného odůvodnění. III. Nesoulad s právem Evropské unie l) Směrnice o ptácích (2009/147/ES) a o stanovištích (92/43/EHS) > nelze vyloučit negativní vliv na chráněné druhy > chybí dostatečné biologické podklady Rozpor s požadavkem vyloučeni významného vlivu. 2) Směrnice EIA (2011/92/EU) > nedostatečné zapojeni veřejnosti > nedostatečné vyhodnoceni vlivů 3) Směrnice RED III (2023/2413) nebyla doložena priorita využití: > zastavěných ploch > brownfieldů > technicky narušených území Vymezení ve volné krajině je v rozporu s principem minimalizace dopadů. ," 4) Princip předběžné opatrnosti (ČI. 191 SFEU) Politika Unie v oblasti životního prostředí přispívá k sledování následujících cílů:	

Poř. č.	Připomínkové místo	Číslo jednací	Článek	AO	Připomínka	Vyhodnocení
					> zachováni, ochrana a zlepšováni kvality životního prostředí, > ochrana lidského zdraví, > uvážlivé a racionální využíváni přírodních zdrojů, 5) Evropská úmluva o krajině (European Landscape Convention), ETS No. 176 > nedostatečná ochrana krajiny jako základní složky životního prostředí > ignorováni charakteru území > nedostatečné zapojení veřejnosti do rozhodováni o zásazích do krajiny 6) Aarhuská úmluva (Convention on Access to Information, Public Participation in Decision- making and Access to justice in Environmental Matters), 1998 > omezeni práva veřejnosti na informace > omezeni účasti veřejnosti na rozhodovacích procesech (pouze formální zapojeni) 5 > omezení práva veřejnosti na přístup k právní ochraně v záležitostech životního prostředí IV. Nedostatky SEA a podkladů > absence terénních biologických průzkumů > práce pouze s mapovými podklady (nedostatečné) > chybí reálná data o výskytu druhů > variantní řešeni > posouzení vlivu na zdraví Bez těchto podkladů nelze učinit kvalifikovaný závěr. Ministerstvo dopravy ve svém vyjádření č. j. MD-22459/2026-940/3 potvrdilo, že v České republice dosud neexistuje samostatná metodika pro posuzováni vlivu větrných elektráren na bezpečnost silničního provozu. Tuto oblast označilo za metodickou mezeru a současně připustilo existenci odborně diskutovaných vizuálních a percepčních vlivů (např. vizuální distrakce, stínové efekty, noční překážkové osvětlení). Ministerstvo dopravy rovněž připustilo existenci identifikovatelných bezpečnostních rizik, jako je odlet ledu, havárie či odlet části stavby. Tyto skutečnosti potvrzují, že podklady návrhu nejsou úplné a neumožňují kvalifikované posouzeni bezpečnostních dopadů na dopravu. V. Narušeni krajiny a životního prostředí Navržené řešeni povede k: > zásadní změně krajinného rázu > narušeni horizontů a dálkových pohledů > vzniku bariér v krajině > narušení ekologické konektivity > znehodnoceni zemědělské půdy > zničeni migračních tras živočichů výška staveb (180 m a vyšší) znamená nadregionální dopad. VI. Dopady na obyvatele Návrh nedostatečně řeší negativní vliv na: > hluk a nízkofrekvenční hluk > stroboskopický efekt > světelné zatíženi > kvalitu bydlení > hodnotu nemovitosti Tyto vlivy nejsou řádně vyhodnoceny. VII. Kumulativní a systémové dopady Není řešeno: > souběžné působení více projektů > celkové zatíženi území > únosnost krajiny Hrozí nevratná degradace území. VIII. Absence variantního řešeni Není doloženo, že byly posuzovány jiné lokality a méně konfliktní varianty, jedná se o porušeni základního principu plánováni. Nebyla rovněž posouzena tzv. nulová varianta (varianta O), tedy stav území před realizaci záměru, což znemožňuje objektivní hodnoceni dopadů. IX. Vyloučeni EIA a nedostatečné posouzeni vlivů Navržené vymezení akceleračních oblasti má zásadní dopad i z hlediska následného povolováni záměrů, neboť v těchto oblastech dochází k omezeni, resp. vyloučeni standardního posuzováni vlivů na životní prostředí (EIA). O to vyšší nároky musí být kladeny na kvalitu, úplnost a konkrétnost podkladů a vyhodnoceni vlivů na životní prostředí již na úrovni tohoto návrhu, neboť územní opatření dle ZOZE nemůže plnohodnotně nahradit individuální posouzení konkrétních záměrů. předložený návrh však tyto požadavky nenaplňuje, zejména postrádá dostatečné vyhodnoceni konkrétních lokálnich dopadů, kumulativních vlivů více záměrů v území a jejich dopadů na krajinný ráz, obytné prostředí a veřejné zdraví. Ministerstvo vnitra - generální ředitelství HZS ČR ve svém oficiálním vyjádření ze dne 6. 2. 2026 potvrdilo, že v České republice dosud neexistuje komplexní právní ani metodická úprava požární bezpečnosti větrných elektráren. Současně uvedlo, že nejsou stanoveny konkrétní minimální odstupové vzdálenosti těchto staveb od lesních porostů či obytné zástavby z hlediska požárního rizika a že zásah jednotek požární ochrany je v případě požáru větrné elektrárny převážně pouze defenzivní. Tato skutečnost dokládá, že stát dosud nemá komplexně řešenou požární bezpečnost těchto staveb, přestože jsou navrhovány ve stále větším rozsahu, často v blízkosti lesních porostů, chráněných	

Poř. č.	Připomínkové místo	Číslo jednací	Článek	AO	Připomínka	Vyhodnocení
					území, zemědělské krajiny či obytné zástavby. Za situace, kdy neexistuje metodika požární bezpečnosti větrných elektráren ani stanovené odstupové vzdálenosti těchto staveb od lesních porostů či obytné zástavby, nelze učinit závěr o přijatelnosti rizik, a tedy ani o způsobilosti území pro vymezení akcelerační oblasti. X. Hlavni požadavek Navrhuji: I) Vyřazeni výše uvedených akceleračních oblasti z návrhu nebo 2) Zároveň (pro případ, že nebude tomuto požadavku vyhověno) požaduji, aby návrh změny č. 2 ÚRP ČR nebyl v této části schválen a byl vrácen k zásadnímu přepracování, a to zejména po doplnění: 7 r · posouzeni vlivu na lokality Natura 2000 dle ČI. 6 odst. 3 směrnice 92/43/EHS · dostatečný biologický průzkumu odpovdajíci metodikám MŽP v různých ročních obdobích · hodnoceni vlivu na populace netopýrů · posouzeni kumulativních vlivů v širším území · hodnoceni dopadů na krajinný ráz · hodnoceni dopadů na využiti nemovitosti vlastníků v dosahu navrhovaných 500 m od obytné zástavby a přímý dopad vymezeni AO na výkon vlastnických práv těchto vlastníků, včetně uvedeni metodiky, podle které se určuje vzdálenost od zastavěného území · zdůvodnění nevyužiti brownfieldú a narušených území uvedených v Národní databázi brownfieldů · metodických podkladů pro posouzeni vlivu větrných elektráren na bezpečnost silničního provozu, včetně vyhodnoceni vizuálních a percepčních vlivů a identifikovaných bezpečnostních rizik · podkladů týkajících se požární bezpečnosti větrných elektráren, včetně metodiky požárního posouzeni, stanovení minimálních odstupových vzdáleností od lesních porostů, obytné zástavby, dopravní infrastruktury a dalších citlivých území, a vyhodnoceni zásahových možnosti jednotek požární ochrany Do doby doplnění těchto podkladů nelze území považovat za způsobilé pro vymezeni akcelerační oblasti, Podané připomínky jsou blanketní, podatel si vymezuje právo připomínky doplnit ve lhůtě 15 dnů ode dne veřejného projednáni. X|. Záy¢r " - d ' Návrh v předložené podobě není dostatečně odůvodněný, není podložen odbornými daty, je v rozporu s právními předpisy ČR i EU a může mít závažné dopady na krajinu, životní prostředí i obyvatele, proto požaduji především vyřazení Územního opatření k AOV 33 a AOV 40 z návrhu Změny č. 2 Územního rozvojového plánu ČR. Pro případ, že tomuto požadavku nebude vyhověno, požaduji zásadní přepracováni Návrhu Změny č. 2 ÚRP ČR tak, aby byl v souladu s právními předpisy a byly řádně vyhodnoceny jeho dopady. Žádám, aby tato připomínka byla řádně vypořádána v souladu se zákonem a aby bylo uvedeno konkrétní odůvodněni přijatého řešeni	
8466.	Večeřová Anežka	MMR-45548-2026-81	99czt	AOV66	Věc: Připomínka k návrhům Změny Č.2 Územního rozvojového plánu a územních opatření. Vznáším připomínku k Návrhu změny č.2 územního rozvojového plánu, Vyhodnocení vlivů návrhu změny č.2 územního rozvojového plánu na udržitelný rozvoj území, Návrhů jednotlivých územních opatření k akceleračním oblastem vymezených v návrhu změny č. 2 územního rozvojového plánu ke stanovené akcelerační zóně **AOV 66 Radostín**: ○ **VTE** mají negativní vliv na pohodu bydlení, není provedeno zjištění a hodnocení vlivu hluku, světelných (stroboskopických) efektů ○ **akcelerační zóna** je stanovena na nejlepších pozemcích sloužících k zemědělskému hospodaření – vysoce chráněné půdy (I. a II třída ochrany) ○ **zóna znehodnotí ceny** nemovitostí ○ **zóna s VTE znehodnotí oblast** pro agroturistiku a cykloturistiku ○ **oblast bude nezajímavá** pro rekreaci a odpočinek **Nesouhlasím** s návrhem akcelerační **zóny AOV66 Radostín v katastrálním území Radostína nad Oslavou.**	**Akceptováno.** Akcelerační oblast AOV66 Radostín byla vypuštěna.

Poř. č.	Připomínkové místo	Číslo jednací	Článek	AO	Připomínka	Vyhodnocení
8467.	Monika Jeřábková	MMR-45549-2026-81	99cb	AOV16	Ministerstvo pro místní rozvoj - odbor územního plánování Staroměstské náměstí 6 110 00 Praha 1 Ministerstvo pro místní rozvoj Centrální podatelna MMR B00302520 Ev. č.: E47494/26/MMR List/příl.: Došlo: 1.6.2026 Číslo jednací: Kladruby, 26. 5. 2026 Připomínky k akcelrační zóně pro výstavbu VTE : AOV 16 Jsem občankou Kladrub u Vlašimi do jejíž lokality zasahuje výstavba větrných elektráren zóny AOV 16. Podávám tímto dále uvedené připomínky k návrhu výše uvedené akcelrační zóny : S návrhem AOV 16 n e s o u h l a s í m a nyní připomínky: 1. Vaše ministerstvo neprověřilo stav naší oblasti a nevyhodnotilo špatné dopady výstavby větrných elektráren u nás - - negativní vliv na krajinný ráz Podblanicka a všechny obce v dané lokalitě – Kladruby, Tehov, Pavlovice, Trhový Štěpánov a další obce sousední - negativní vliv na živočišné druhy, samozřejmě i včely – jen v naší malé obci je šest včelařů – je známo že když nebudou včely – zanikne život, to vám také nedošlo ? - v katastru naší obce je mezinárodně uznávaný rehabilitační ústav, kterým ročně projde přes 4000 pacientů, jsou po těžkých úrazech, mrtvicích a léčí si i další zdrvotní problémy – to je pro vaše ministerstvo nepodstatné? 2. Proč na veřejném projednávání návrhu akcelračních zón chyběli zástupci ministerstva zdravotnictví – to se báli přijít a odpovídat starostům a dalším protestujícím na jejich připomínky, upozornění a dotazy? 3. Připomínku podávám i proto že záměr vůbec nerespektuje nejen vizuální ale ani akutstické vlivy nejen na léčící se pacienty ale ani nás trvale žijící v obci ani na ty v obcích okolních. Rostlinstvo a živočišstvo je vám také fuk? 4. Připomínku podávám i proto že jsem přesvědčena že nikdo z projektantů naší oblast zónu AOV 16 nenavštívil a záměr byl „nakreslen“ jen dle internetových map. 5. Připomínku podávám i proto že je nám vnucován záměr, který by jako čistě komerční projekt přinesl prospěch jen investorům. Celý dosavadní postup není v souladu s dobrými mravy a samotným smyslem dotovaných ekologických staveb. Nic neopravňuje daný záměr aby byly znehodnoceny další plochy orné půdy. Připomínám že považuji záměr za zcela nežádoucí a z hlediska výše uvedených ekologických dopadů chybný – špatný. Jsem členkou zastupitelstva, mám ráda lidi. U nás je krásně, přijeďte se podívat. Věřím, že zvítězí rozum a uvedený záměr VTE 016 bude zrušen. Monika Jeřábková, nar. [redacted] Kladruby č. 43, 258 01 Vlašim Monika Jeřábková	**Neakceptováno.** Vymezení akcelerační oblasti proběhlo na základě biologického posouzení konkrétního navrhovaného území podle § 11 odst. 3 resp. 4 zákona č. 127/2005 Sb. o vlivech na životní prostředí (ZOZE), jehož výsledky spolu s výsledky vyhodnocení vlivů na životní prostředí (SEA/VVURÚ, Příloha 5 k Změně č. 2 ÚRP) byly zapracovány do návrhu; oblasti, u nichž autorizované osoby identifikovaly významné negativní nebo kumulativní vlivy, byly ze Z2 ÚRP vyloučeny. Zpracování VVURÚ odpovídá obsahem i strukturou požadavkům příslušné právní úpravy; jde o hodnocení na úrovni koncepce, nikoli na úrovni konkrétních záměrů, a tomu odpovídá i míra podrobnosti použitých podkladů. Samotný způsob vymezení akceleračních oblastí na základě podkladů (biologická posouzení, mapy citlivosti ptáků vůči výstavbě VTE zpracované ČSO, území významná pro netopýry dle podkladů ČESON, biotopy zvláště chráněných druhů velkých savců a další) a nařízení vlády č. 507/2025 Sb. minimalizuje vliv na složky životního prostředí. Pro všechny akcelerační oblasti jsou současně pořizována územní opatření, která obsahují opatření stanovená na základě biologických posouzení. Tato opatření dále zmírňují negativní vlivy, které nebylo možné vyloučit vymezením akcelerační oblasti. Podmínky v územních opatřeních zahrnují ochranu prvků lokálního ÚSES a všech biokoridorů, ochranu biotopů, ZPF a PUPFL, dále povinnost biologického dozoru, monitoring mortality ptáků a netopýrů, detekční systémy a další podmínky specifické vzhledem ke konkrétní akcelerační oblasti. Při vymezení akceleračních oblastí nelze předjímat konkrétní technické parametry či přesné umístění záměrů OZE. Obavy z negativních vlivů hluku a stroboskopického efektu řeší podmínky stanovené ve všech územních opatřeních pro akcelerační oblasti pro VTE, které ukládají zpracování hlukové studie, studie působení stroboskopického efektu, včetně minimalizace shadow flicker efektu. V případě, že by záměr nesplňoval zákonné hygienické limity (nařízení vlády č. 272/2011 Sb., o ochraně zdraví před nepříznivými účinky hluku a vibrací) a současně podmínky v územním opatření, nemůže být povolen. Jedním z podkladů pro zpracování Z2 ÚRP byl dokument Akcelerační oblasti, předvýběr ploch k výstavbě VTE, Screening území ČR z hlediska ochrany krajinného rázu (Roman Bukáček, Simona Vondráčková, 2025). Při vymezování akceleračních oblastí byl krajinný ráz dále prověřován, a to s ohledem na hodnoty území. Vlivy na krajinný ráz pak byly dále vyhodnoceny v rámci VVURÚ, a to jak z hlediska navrhovaného souboru akceleračních oblastí jako celku, tak pro jednotlivá území v kartách akceleračních oblastí, které obsahují i mapy viditelnosti (Příloha SEA). Podmínky v územních opatřeních pak dále omezují barevné řešení

Poř. č.	Připomínkové místo	Číslo jednací	Článek	AO	Připomínka	Vyhodnocení
						Při vymezování akcelerační oblasti byly zohledněny požadavky nařízení vlády č. 507/2025 Sb. Územní opatření stanoví podmínky zajišťující ochranu zemědělského hospodaření v akceleračních oblastech. Přítomnost nebo nepřítomnost jednotlivých představitelů dotčených orgánů na veřejném projednání dne 15. 5. 2026 není předmětem řešeným Návrhem Z2 ÚRP.
8468.	Kopečná Marie	MMR-45550-2026-81	99czt	VTE	PŘIPOMÍNKY K: I. návrhu Změny č. 2 Územního rozvojového plánu ČR (ÚRP ČR) II. Vyhodnoceni vlivů návrhu Změny č. 2 ÚRP na udržitelný rozvoj území (SEA) III. návrhům jednotlivých územních opatření pro akcelerační oblasti (AO) vymezeným v návrhu Změny č. 2 ÚRP Tímto podávám připomínku k návrhu vymezeni akceleračních oblasti pro větrné elektrárny (VTE). Na základě níže uvedených důvodů nesouhlasím s návrhem změny č. 2 ÚRP ČR, Vyhodnocení vlivů návrhu Změny č. 2 ÚRP na udržitelný rozvoj území (SEA) a návrhům jednotlivých územních opatření pro akcelerační oblasti (AO) vymezeným v návrhu Změny č. 2 ÚRP. Veškeré n lže uvedené připomínky se vztahuji současně ke všem výše uvedeným projednávaným částem veřejné vyhlášky. A. Nedostatky návrhu · návrh není dostatečně odůvodněn a chybí konkrétní podklady (zákon č. 500/2004 Sb.) · nebyly dostatečně posouzeny dopady na životní prostředí (zákon č. 100/2001 Sb.) · hrozí narušeni krajiny a přírody (zákon č. 114/1992 Sb.) · návrh nerespektuje ochranu hodnot území a kvalitu bydlení (zákon č. 283/2021 Sb.) · nebyly posouzeny jiné varianty řešeni, zejména využiti brownfieldů (opuštěných a již narušených ploch) a návrh tak neodůvodněně zasahuje do volné krajiny · vychází pouze z expertních odhadů (počet věži, výkon, rozmístění) · návrh řeší problémy až dodatečně, místo aby jim předešel · nejsou dostatečně vyhodnoceny kumulativní dopady více záměrů v území B. Příroda, krajina a životní prostředí 1. Nedostatečné posouzeni vlivů na životní prostředí · výskyt chráněných druhů (ptáci, netopýři) a zásah do migračních tras (vlk, rys apod.) · narušení prvků ÚSES (biokoridory) · zásadní změna krajiny a její industrializace · dominantní stavby (až cca 250 m vysoké) viditelné na velké vzdálenosti · chybí posouzeni nočního osvětleni · nedostatečně řešen kumulativní vliv více větrných elektráren 2. Nedostatečné posouzeni vlivů na vodu a klima · hrozí narušeni vsakováni vody do půdy a změna odtokových poměrů, 1 t · může dojít ke zhoršeni schopnosti krajiny zadržovat vodu a riziko vysychání krajiny · chybí posouzeni vlivu na mikroklima, · nejsou dostatečně řešeny dopady na vodní režim území. 3. Zemědělská půda · zábor a znehodnoceni kvalitní pudy · možné zásahy do půd I. a ||. třídy ochrany (nejcennější půdy) · zhutněni půdy a zvýšeni eroze a fragmentace pozemků · nejasný stav a poškozeni meliorací 4. Nedostatečné posouzeni vlivů na obyvatele · hluk a jeho dlouhodobý vliv nejsou dostatečně vyhodnoceny, · není dostatečně řešen stroboskopický efekt, · změna charakteru bydlen(· není dostatečně vysvětlen způsob stanoveni vzdálenosti od obytné zástavby, · nebyly dostatečně posouzeny dopady na hodnotu nemovitostí a kvalitu bydlení. C. Technická a bezpečnostní rizika 1. Nedostatečnost navržených zmírňujících opatření · navržená opatření pouze částečně zrnírňuji dopady, ale neřeší samotný střet, · řada opatření je formulována neurčitě a bez jasné kontroly jejich plněni, · významné problémy jsou odkládány až do navazujících řízení. 2. Technická a bezpečnostní rizika · odlet ledu z rotorů v zimě, požáry zařízeni (obtížně zvládnutelné zásahy) a zásah bleskem, · pád částí konstrukce, únik provozních kapalin, · kontaminace půdy a vody, · šířeni požáru do krajiny, · v ČR dosud neexistuje právní ani metodická úprava požární bezpečnosti VTE a nejsou stanoveny konkrétní odstupové vzdálenosti od lesů či obytné zástavby z hlediska požárního rizika, · Ministerstvo dopravy připustilo existenci bezpečnostních rizik spojených	**Akceptováno částečně.** Akcelerační oblast AOS5 Malenovice byla vypuštěna. Akcelerační oblast AOS12 Dolní Nivy byla vypuštěna. Akcelerační oblast AOV22 Kryštofovy Hamry byla vypuštěna. Akcelerační oblast AOV26 Ralsko byla vypuštěna. Akcelerační oblast AOV27 Mikuleč byla vypuštěna. Akcelerační oblast AOV34 Jakartovice byla vypuštěna. Akcelerační oblast AOV36 Pomezí byla vypuštěna. Akcelerační oblast AOV38 Rohozec byla vypuštěna. Akcelerační oblast AOV45 Bušanovice byla vypuštěna. Akcelerační oblast AOV46 Hřišice byla vypuštěna. Akcelerační oblast AOV47 Bukovec byla vypuštěna. Akcelerační oblast AOV49 Křeč byla vypuštěna. Akcelerační oblast AOV63 Únětice byla vypuštěna. Akcelerační oblast AOV66 Radostín byla vypuštěna. Akcelerační oblast AOV67 Kamenička byla vypuštěna. Akcelerační oblast AOV69 Strážné byla vypuštěna. Akcelerační oblast AOV71 Hořice byla vypuštěna. Akcelerační oblast AOV72 Macků kopec byla vypuštěna. Akcelerační oblast AOV84 Doubravice byla vypuštěna. Akcelerační oblast AOV85 Nový Dvůr byla vypuštěna. Akcelerační oblast AOV87 Machnatec byla vypuštěna. Akcelerační oblast AOV88 Kundratice byla vypuštěna. Akcelerační oblast AOV89 Vlčí dola byla vypuštěna. Akcelerační oblast AOV90 Studenec byla vypuštěna. Akcelerační oblast AOV91 Staré Buky byla vypuštěna. Akcelerační oblast AOV94 Moštěnice byla vypuštěna. Akcelerační oblast AOV97 Oleška byla vypuštěna. Akcelerační oblast AOV98 Tetětice byla vypuštěna. Akcelerační oblast AOV99 Podkovné byla vypuštěna. Akcelerační oblast AOV103 Jestřebí byla vypuštěna. Akcelerační oblast AOV104 Černý háj byla vypuštěna. Akcelerační oblast AOV105 Borovnice byla vypuštěna. Akcelerační oblast AOV109 Lukoveček byla vypuštěna. Akcelerační oblast AOS11 Březová byla zmenšena. Akcelerační oblast AOV21 Miroslav byla zmenšena. Akcelerační oblast AOV24 Lodhéřov byla zmenšena. Akcelerační oblast AOV31 Kelč byla zmenšena. Akcelerační oblast AOV44 Litochovice byla zmenšena.

Poř. č.	Připomínkové místo	Číslo jednací	Článek	AO	Připomínka	Vyhodnocení
					s VTE, zejména vizuální distrakce řidičů, stínových efektů, nočního překážkového osvětleni, odletu ledu či havárii a odletu části konstrukci. Není jasně stanoveno, kdo ponese odpovědnost za případné škody na zdraví, majetku a životním prostředí. D. Rozpor se zákony a právními předpisy ČR a EU Návrh může být v rozporu zejména s: · zákonem č. 500/2004 Sb., správní řád, · zákonem č. 100/2001 Sb., o posuzováni vlivů na životní prostředí (EIA), · zákonem č. 114/1992 Sb., o ochraně přírody a krajiny, · zákonem č. 334/1992 Sb., o ochraně zemědělského půdního fondu, · zákonem č. 283/2021 Sb., stavební zákon, · podmínkami směrnice EU RED III (nevhodně zvolená lokalita, nevyřešené dopady) · principem předběžné opatrnosti dle ČI. 191 SFEU, 2 L 0 · právem na příznivé životní prostředí dle ČI. 35 Listiny základních práv a svobod, · právem na ochranu zdraví dle ČI. 31 Listiny základních práv a svobod, · právem na ochranu vlastnictví dle ČI. 11 Listiny základních práv a svobod. Závěr Navržené akcelerační oblasti mají zásadní střety s přírodou, krajinou, vodou i kvalitou života obyvatel. Tyto problémy nejsou řešeny, ale pouze částečně zrnírňovány. Návrh nemá dostatečné podklady, neřeší varianty řešení a nedostatečně hodnotí kumulativní dopady. Z uvedených důvodů požaduji Zásadní přepracováni návrhu Změny č. 2 ÚRP, které bude respektovat vše výše uvedené.	Akcelerační oblast AOV53 Záborná byla zmenšena. Akcelerační oblast AOV56 Vrabčiny byla zmenšena. Akcelerační oblast AOV62 Střížovice byla zmenšena. Akcelerační oblast AOV73 Jemnice byla zmenšena. Akcelerační oblast AOV75 Jiratice byla zmenšena. Akcelerační oblast AOV80 Ležky byla zmenšena. Akcelerační oblast AOV82 Boreč byla zmenšena. Akcelerační oblast AOV83 Chorušice byla zmenšena. Akcelerační oblast AOV101 Hraničné Petrovice byla zmenšena. Akcelerační oblast AOV106 Dešov byla zmenšena. Vymezení akceleračních oblastí proběhlo na základě biologického posouzení konkrétního navrhovaného území podle § 11 odst. 3 resp. 4 ZOZE, jehož výsledky spolu s výsledky vyhodnocení vlivů na životní prostředí (SEA/VVURÚ, Příloha 5 k Z2 ÚRP) byly zapracovány do návrhu Změny č. 2 ÚRP; oblasti, u nichž autorizované osoby identifikovaly významné negativní nebo kumulativní vlivy, byly ze Z2 ÚRP vyloučeny (odůvodnění Z2 ÚRP, odst. 32). Zpracování VVURÚ odpovídá obsahem i strukturou požadavkům přílohy č. 4 stavebního zákona; jde o hodnocení na úrovni koncepce, nikoli na úrovni konkrétních záměrů, a tomu odpovídá i míra podrobnosti použitých podkladů. Akcelerační oblasti v souladu s ZOZE a nařízením vlády č. 507/2025 Sb. nelze vymezovat na území lokalit soustavy Natura 2000. Vyhodnocení vlivů na lokality soustavy Natura 2000 bylo provedeno jako součást VVURÚ v souladu s § 45i zákona č. 114/1992 Sb. a odpovídá požadavkům čl. 6 směrnice o stanovištích. Pro vymezení akceleračních oblastí byla využita vrstva území významných pro netopýry dle podkladů ČESON i výskyt netopýrů hodnocený v rámci biologického posouzení; ochrana netopýrů je zajištěna souborem preventivních a provozních opatření, zejména povinností sezónních odstávek v období zvýšeného rizika mortality a monitoringem letové aktivity. Problematika krajinného rázu byla posuzována v rámci VVURÚ, a to jak z hlediska navrhovaného souboru akceleračních oblastí jako celku, tak pro jednotlivé oblasti v kartách akceleračních oblastí. Při vymezování akceleračních oblastí byly zohledněny požadavky nařízení vlády č. 507/2025 Sb. Územní opatření stanoví podmínky zajišťující ochranu zemědělského hospodaření v akceleračních oblastech. Vlivy na vodní režim byly vyhodnoceny v rámci VVURÚ. Do územního opatření u akcelerační oblasti pro VTE je zapracována podmínka zpracování hlukové studie a minimalizace shadow flicker efektu; akcelerační oblasti jsou vymezovány v minimální vzdálenosti 500 m od obytné zástavby. Ustanovení obecně závazných právních předpisů týkajících se hlukové zátěže nejsou uplatněním Změny č. 2 ÚRP porušena.

Poř. č.	Připomínkové místo	Číslo jednací	Článek	AO	Připomínka	Vyhodnocení
						Kumulativní a synergické vlivy byly posuzovány v rámci SEA/VVURÚ; jejich výsledky byly promítnuty do vymezení akceleračních oblastí a podmínek územních opatření. Konkrétní záměry se nadále povolují v souladu se stavebním zákonem za podmínek stanovených v územním opatření. Variantní řešení nejsou relevantním územně plánovacím nástrojem pro vymezování lokalit pro OZE.
8469.	Svobodová Blanka	MMR-45551-2026-81	99cb 99czzi	AOV16 AOV85	**Věc: Připomínka k návrhu změny č. 2 územního rozvojového plánu ČR** V souladu s možností uplatnit připomínky k návrhu změny č. 2 Územního rozvojového plánu ČR podávám následující připomínku k navrhovanému vymezení akceleračních oblastí pro rozvoj větrné energie **AOV 16** a **AOV 85**. Výše zmíněné oblasti **nesplňují parametry pro akcelerační oblasti pro získávání větrné energie** a případné využití pro stavbu větrných elektráren by bylo v rozporu s platnou legislativou. V první řadě jsou tyto oblasti v rozporu s **§ 12 zákona č. 114/1992 Sb.**: *„(1) Krajinný ráz, kterým je zejména přírodní, kulturní a historická charakteristika určitého místa či oblasti, je chráněn před činnostmi snižující jeho estetickou a přírodní hodnotu. Zásahy do krajinného rázu, zejména umisťování a povolování staveb, mohou být prováděny pouze s ohledem na zachování významných krajinných prvků, zvláště chráněných území, kulturních dominant krajiny, harmonické měřítko a vztahy v krajině."* Krajina v okolí obou předmětných akceleračních zón má unikátní charakter, a to nejen v kontextu přírodních hodnot, ale zejména kulturního bohatství a historické návaznosti. **V těsné blízkosti navržené AOV 16 se nachází hora Blaník a v těsné blízkosti navržené AOV 85 hora Říp.** Obě tyto oblasti patří k historicky a kulturně klíčovým územím celorepublikového významu. Stavba větrných elektráren by zde znamenala významné narušení krajinného rázu a ztrátu přírodních i kulturních hodnot této krajiny. Vzhledem ke zvažované výšce větrných elektráren (v těchto oblastech je uváděno až 200 m) **by horní část těchto elektráren zasahovala zhruba do stejné výšky, kde se nachází vrchol Blaníku, resp. Řípu.** Tím by se tyto elektrárny staly dominantou srovnatelnou se zmíněnými horami a významně by se uplatňovaly v průhledech na tyto hory. Oblast Velkého a Malého Blaníku je zároveň chráněna jako CHKO. Tím by zde došlo **i k rozporu s částí třetí zákona č. 114/1992 Sb.** Je zde nutno zmínit i **Evropskou úmluvu o krajině**, která zakotvuje krajinu jako jednu ze základních složek životního prostředí a ukládá ochranu krajinného rázu při stavebních záměrech. Předmětný návrh AOV naopak zcela ignoruje hodnocení krajinného rázu. **Kromě ochrany krajinného rázu a zákona č. 114/1992 Sb. jsou zde kolize i s další legislativou:** **1) Listina základních práv a svobod** Čl. 35 LZPS uvádí: *„Každý má právo na příznivé životní prostředí."* V případě stavby větrných elektráren v předmětném území by došlo k významnému zhoršení stavu životního prostředí a k významným negativním vlivům jak na přírodu, tak i na obyvatele, což je v rozporu s LZPS. **2) Zákon č. 100/2001 Sb. (o posuzování vlivů na životní prostředí)** V akceleračních zónách dochází k omezení, resp. vyloučení standardního posuzování vlivů na životní prostředí (EIA). O to vyšší nároky musí být kladeny na kvalitu, úplnost a konkrétnost podkladů a vyhodnocení vlivů na životní prostředí již na úrovni tohoto návrhu. Předložený návrh však tyto požadavky nenaplňuje, zejména postrádá dostatečné vyhodnocení konkrétních lokálních dopadů,	**Akceptováno částečně.** Akcelerační oblast AOV85 Nový Dvůr byla vypuštěna. Akcelerační oblasti byly vymezeny na celostátní úrovni v Z2 ÚRP na základě Zadání Z2 ÚRP schváleného Vládou ČR. Vymezení akceleračních oblastí proběhlo na základě biologického posouzení konkrétních území podle § 11 odst. 3 resp. 4 ZOZE, jehož výsledky spolu s výsledky vyhodnocení vlivů na životní prostředí (SEA, Příloha č. 5 k odůvodnění Z2 ÚRP) byly zapracovány do návrhu Změny č. 2 ÚRP. Oblasti, u nichž autorizované osoby identifikovaly významné negativní nebo kumulativní vlivy, byly ze Z2 ÚRP vyloučeny (odůvodnění Z2 ÚRP, odst. 32). Zpracování VVURÚ odpovídá obsahem i strukturou požadavkům přílohy č. 4 stavebního zákona, včetně vyhodnocení vlivů na lokality soustavy Natura 2000 a posouzení kumulativních a synergických vlivů. Jde o hodnocení na úrovni koncepce, nikoli na úrovni konkrétních záměrů a tomu odpovídá i míra podrobnosti použitých podkladů. Jedním z podkladů pro zpracování Z2 ÚRP byl dokument Akcelerační oblasti, předvýběr ploch k výstavbě VTE, Screening území ČR z hlediska ochrany krajinného rázu (Roman Bukáček, Simona Vondráčková, 2025). Při vymezování akceleračních oblastí byl krajinný ráz dále prověřován, a to s ohledem na hodnoty území. Vlivy na krajinný ráz pak byly dále vyhodnoceny v rámci VVURÚ, a to jak z hlediska navrhovaného souboru akceleračních oblastí jako celku, tak pro jednotlivá území v kartách akceleračních oblastí, které obsahují i mapy viditelnosti (Příloha SEA). Podmínky v územních opatřeních pak dále omezují barevné řešení doprovodných staveb a rozsah trvalých terénních úprav. Do územního opatření u akceleračních oblastí pro VTE je zapracována podmínka zpracování hlukové studie a minimalizace shadow flicker efektu; akcelerační oblasti jsou vymezovány v minimální vzdálenosti 500 m od obytné zástavby. Ustanovení obecně závazných právních předpisů týkajících se hlukové zátěže nejsou uplatněním Změny č. 2 ÚRP porušena.

Poř. č.	Připomínkové místo	Číslo jednací	Článek	AO	Připomínka	Vyhodnocení
					kumulativních vlivů v území a jejich dopadů na krajinný ráz, obytné prostředí a veřejné zdraví. Tento návrh proto nelze použít jako podklad k vyhlášení akceleračních zón, kde by došlo k omezení posuzování vlivů na životní prostředí. **3) Aarhuská úmluva** Tato úmluva předpokládá účast veřejnosti na rozhodovacích procesech a práva veřejnosti na přístup k právní ochraně v záležitostech životního prostředí. Současný návrh akceleračních zón naopak předpokládá omezení práva veřejnosti účastnit se rozhodování o stavbě větrných elektráren. Vzhledem ke zkrácenému povolovacímu procesu lze předpokládat i značně omezené možnosti veřejnosti, jak stavbu zastavit či omezit její negativní dopady. Tento návrh proto může přinést zásadní rozpor s touto mezinárodní úmluvou. **4) Směrnice RED III o podpoře OZE** Tato směrnice udává u OZE prioritní využití průmyslových ploch, brownfieldů a technicky narušených území s cílem minimalizovat další narušení krajiny. Současný plán akceleračních zón (včetně AOV 16 a AOV 85) naopak předpokládá výstavbu větrných elektráren v zemědělské, lesní a sídelní krajině, která nevykazuje známky poškození průmyslovou či těžební činností. Jednalo by se zde o přeměnu dosud relativně zdravé a hodnotné krajiny v industriální zónu určenou pro výrobu elektřiny. Návrh akceleračních zón je tudíž v rozporu s uvedenou směrnicí. **5) Směrnice o ptácích (2009/147/ES)** Větrné elektrárny mohou mít významný negativní dopad na populace ptáků. Na veřejném projednání dne 15. 5. 2026 bylo uvedeno, že ornitologický průzkum předmětných oblastí probíhal pouze v době srpen-říjen 2025, což je pro komplexní zhodnocení zcela nedostatečná doba a u většiny druhů zde vůbec nebyla hodnocena doba hnízdění. Vyhlášení akceleračních zón na základě takto neúplných a nedostatečných podkladů je v rozporu s uvedenou směrnicí. **6) Zákon č. 258/2000 Sb., o ochraně veřejného zdraví** Tento zákon aplikuje výše zmíněný čl. 35 LZPS a předpokládá zajištění podmínek pro zdravý život. Navržené akcelerační zóny by naopak znamenaly významný negativní dopad na místní obyvatele a přinesly by zhoršení podmínek pro život a zdraví. Mezi konkrétní dopady patří zejména hluk (včetně infrazvuku), shadow flicker efekt (mihání stínů), vibrace či produkce mikroplastů. Tyto problémy nejsou v navržené dokumentaci řešeny buď vůbec, nebo zcela nedostatečně (např. je zde připuštěn shadow flicker efekt až 30 hodin ročně, což by přineslo závažné zdravotní komplikace např. pro epileptiky). Z výše uvedených důvodů **nesouhlasím s vymezením akceleračních oblastí AOV 16 a AOV 85** a požaduji jejich **vyřazení**, neboť návrh vykazuje závažné nedostatky z hlediska zákonnosti, ochrany životního prostředí i dopadů na obyvatele v dané oblasti. Jedná se o území s významnými krajinnými, přírodními a obytnými hodnotami, které nejsou návrhem dostatečně respektovány. Žádám, aby tato připomínka byla řádně vypořádána v souladu se zákonem a aby bylo uvedeno konkrétní odůvodnění přijatého řešení.	Hodnocení vlivů na veřejné zdraví bylo provedeno na úrovni koncepce v rámci SEA/VVURÚ. Pro nízkofrekvenční zvuk (infrazvuk) v současnosti hygienické limity stanoveny nejsou; existuje doporučená hodnota dle ČSN ISO 7196. Kumulativní a synergické vlivy byly posuzovány v rámci SEA/VVURÚ; jejich výsledky byly promítnuty do vymezení akceleračních oblastí a podmínek územních opatření. Ustanovení § 4 odst. 3 ZOZE a čl. 15c směrnice RED III sice upřednostňují brownfieldy a degradované plochy, avšak nevylučují vymezení akcelerační oblasti na jiných pozemcích. Vymezení výhradně na degradovaných plochách nebylo s ohledem na prostorové nároky technologie větrných elektráren proveditelné. Konkrétní záměry se nadále povolují v souladu se stavebním zákonem za podmínek stanovených v územním opatření. Variantní řešení nejsou relevantním územně plánovacím nástrojem pro vymezování lokalit pro OZE.
8470.	Rybová Drahoslava	MMR-45552-2026-81	99czt	AOV66	<u>Věc: Připomínka k návrhům Změny Č.2 Územního rozvojového plánu a územních opatření.</u> Vznáším připomínku k Návrhu změny č.2 územního rozvojového plánu, Vyhodnocení vlivů návrhu změny č.2 územního rozvojového plánu na udržitelný rozvoj území, Návrhů jednotlivých územních opatření k akceleračním oblastem vymezených v návrhu změny č. 2 územního rozvojového plánu ke stanovené akcelerační zóně **AOV 66 Radostín**: ○ **v případě vybudování** VTE v **navržené akcelerační zóně** nenávratně zničí krajinný ráz přírody Vysočiny obklopující městys ○ **znehodnocení ceny** nemovitostí ○ **znehodnocení oblasti** pro agroturistiku a cykloturistiku ○ **oblast bude nezajímavá** pro rekreaci a odpočinek	**Akceptováno.** Akcelerační oblast AOV66 Radostín byla vypuštěna.

Poř. č.	Připomínkové místo	Číslo jednací	Článek	AO	Připomínka	Vyhodnocení
					Nesouhlasím s návrhem akcelerační **zóny AOV66 Radostín v katastrálním území Radostína nad Oslavou**	
8471.	Martin Lipenský	MMR-45553-2026-81	I.1.b.2.	VTE	PŘIPOMÍNKY K: I. návrhu Změny č. 2 Územního rozvojového plánu ČR (ÚRP ČR) II. Vyhodnoceni vlivů návrhu Změny č. 2 ÚRP na udržitelný rozvoj území (SEA) III. návrhům jednotlivých územních opatření pro akcelerační oblasti (AO) vymezeným v návrhu Změny č. 2 ÚRP Tímto podávám připomínku k návrhu vymezení akceleračních oblasti pro větrné elektrárny (VTE). Na základě níže uvedených důvodu nesouhlasím s návrhem změny č. 2 ÚRP ČR, Vyhodnoceni vlivů návrhu Změny č. 2 ÚRP na udržitelný rozvoj území (SEA) a návrhům jednotlivých územních opatření pro akcelerační oblasti (AO) vymezeným v návrhu Změny č. 2 ÚRP. Veškeré níže uvedené připomínky se vztahuji současně ke všem výše uvedeným projednávaným částem veřejné vyhlášky. A. Nedostatky návrhu · návrh není dostatečně odůvodněn a chybí konkrétní podklady (zákon č. 500/2004 Sb.) · nebyly dostatečně posouzeny dopady na životní prostředí (zákon č. 100/2001 Sb.) · hrozí narušeni krajiny a přírody (zákon č. 114/1992 Sb.) · návrh nerespektuje ochranu hodnot území a kvalitu bydlení (zákon č. 283/2021 Sb.) · nebyly posouzeny jiné varianty řešeni, zejména využiti brownfieldů (opuštěných a již narušených ploch) a návrh tak neodůvodněně zasahuje do volné krajiny · vychází pouze z expertních odhadů (počet věží, výkon, rozmístěni) · návrh řeší problémy až dodatečně, místo aby jim předešel · nejsou dostatečně vyhodnoceny kumulativní dopady více záměrů v území B. Příroda, krajina a životní prostředí 1. Nedostatečné posouzeni vlivů na životní prostředí · výskyt chráněných druhů (ptáci, netopýři) a zásah do migračních tras (vlk, rys apod.) · narušeni prvku ÚSES (biokoridory) · zásadní změna krajiny a její industrializace · dominantní stavby (až cca 250 m vysoké) viditelné na velké vzdálenosti · chybí posouzeni nočního osvětleni · nedostatečně řešen kumulativní vliv více větrných elektráren 2. Nedostatečné posouzeni vlivů na vodu a klima · hrozí narušeni vsakováni vody do půdy a změna odtokových poměrů, 1 á, "- · může dojit ke zhoršeni schopnosti krajiny zadržovat vodu a riziko vysychání krajiny · chybí posouzeni vlivu na mikroklima, · nejsou dostatečně řešeny dopady na vodní režim území. 3. Zemědělská půda · zábor a znehodnoceni kvalitní půdy · možné zásahy do půd I. a II. třídy ochrany (nejcennější půdy) · zhutněni pudy a zvýšeni eroze a fragmentace pozemků · nejasný stav a poškozeni melioraci 4. Nedostatečné posouzeni vlivů na obyvatele · hluk a jeho dlouhodobý vliv nejsou dostatečně vyhodnoceny, · není dostatečně řešen stroboskopický efekt, · změna charakteru bydlení, · není dostatečně vysvětlen způsob stanoveni vzdálenosti od obytné zástavby, · nebyly dostatečně posouzeny dopady na hodnotu nemovitosti a kvalitu bydlení. C. Technická a bezpečnostní rizika 1. Nedostatečnost navržených zmírňujících opatření · navržená opatření pouze částečně zmírňuji dopady, ale neřeší samotný střet, · řada opatření je formulována neurčitě a bez jasné kontroly jejich plněni, · významné problémy jsou odkládány až do navazujících řízeni. 2. Technická a bezpečnostní rizika · odlet ledu z rotorů v zimě, požáry zařízeni (obtížně zvládnutelné zásahy) a zásah bleskem, · pád části konstrukce, únik provozních kapalin, · kontaminace půdy a vody, · šířeni požáru do krajiny, · v ČR dosud neexistuje právní ani metodická úprava požární bezpečnosti VTE a nejsou stanoveny konkrétní odstupové vzdálenosti od lesů či obytné zástavby z hlediska požárního rizika, · Ministerstvo dopravy připustilo existenci bezpečnostních rizik spojených s VTE, zejména vizuální distrakce řidičů, stínových efektu, nočního překážkového osvětleni, odletu ledu či havárii a odletu části konstrukci. Není jasně stanoveno, kdo ponese odpovědnost za případné škody na zdraví, majetku a životním prostředí. D. Rozpor se zákony a právními předpisy ČR a EU Návrh muže být v rozporu zejména s: · zákonem č. 500/2004 Sb., správní řád, · zákonem č. 100/2001 Sb., o posuzováni vlivů na životní prostředí (EIA), · zákonem č. 114/1992 Sb., o ochraně přírody a krajiny, · zákonem č. 334/1992 Sb.,	**Akceptováno částečně.** Akcelerační oblast AOS5 Malenovice byla vypuštěna. Akcelerační oblast AOS12 Dolní Nivy byla vypuštěna. Akcelerační oblast AOV22 Kryštofovy Hamry byla vypuštěna. Akcelerační oblast AOV26 Ralsko byla vypuštěna. Akcelerační oblast AOV27 Mikuleč byla vypuštěna. Akcelerační oblast AOV34 Jakartovice byla vypuštěna. Akcelerační oblast AOV36 Pomezí byla vypuštěna. Akcelerační oblast AOV38 Rohozec byla vypuštěna. Akcelerační oblast AOV45 Bušanovice byla vypuštěna. Akcelerační oblast AOV46 Hříšice byla vypuštěna. Akcelerační oblast AOV47 Bukovec byla vypuštěna. Akcelerační oblast AOV49 Křeč byla vypuštěna. Akcelerační oblast AOV63 Únětice byla vypuštěna. Akcelerační oblast AOV66 Radostín byla vypuštěna. Akcelerační oblast AOV67 Kamenička byla vypuštěna. Akcelerační oblast AOV69 Strážné byla vypuštěna. Akcelerační oblast AOV71 Hořice byla vypuštěna. Akcelerační oblast AOV72 Mackův kopec byla vypuštěna. Akcelerační oblast AOV84 Doubravice byla vypuštěna. Akcelerační oblast AOV85 Nový Dvůr byla vypuštěna. Akcelerační oblast AOV87 Machnatec byla vypuštěna. Akcelerační oblast AOV88 Kundratice byla vypuštěna. Akcelerační oblast AOV89 Vlčí dola byla vypuštěna. Akcelerační oblast AOV90 Studenec byla vypuštěna. Akcelerační oblast AOV91 Staré Buky byla vypuštěna. Akcelerační oblast AOV94 Moštěnice byla vypuštěna. Akcelerační oblast AOV97 Oleška byla vypuštěna. Akcelerační oblast AOV98 Tetětice byla vypuštěna. Akcelerační oblast AOV99 Podkovné byla vypuštěna. Akcelerační oblast AOV103 Jestřebí byla vypuštěna. Akcelerační oblast AOV104 Černý háj byla vypuštěna. Akcelerační oblast AOV105 Borovnice byla vypuštěna. Akcelerační oblast AOV109 Lukoveček byla vypuštěna. Akcelerační oblast AOS11 Březová byla zmenšena. Akcelerační oblast AOV21 Miroslav byla zmenšena. Akcelerační oblast AOV24 Lodhéřov byla zmenšena. Akcelerační oblast AOV31 Kelč byla zmenšena. Akcelerační oblast AOV44 Litochovice byla zmenšena. Akcelerační oblast AOV53 Záborná byla zmenšena. Akcelerační oblast AOV56 Vrabčiny byla zmenšena. Akcelerační oblast AOV62 Střížovice byla zmenšena. Akcelerační oblast AOV73 Jemnice byla zmenšena. Akcelerační oblast AOV75 Jiratice byla zmenšena. Akcelerační oblast AOV80 Ležky byla zmenšena. Akcelerační oblast AOV82 Boreč byla zmenšena.

Poř. č.	Připomínkové místo	Číslo jednací	Článek	AO	Připomínka	Vyhodnocení
					o ochraně zemědělského půdního fondu, · zákonem č. 283/2021 Sb., stavební zákon, · podmínkami směrnice EU RED III (nevhodně zvolená lokalita, nevyřešené dopady) · principem předběžné opatrnosti dle Čl. 191 SFEU, 2 4 . D · právem na příznivé životní prostředí dle Čl. 35 Listiny základních práv a svobod, · právem na ochranu zdraví dle čl. 31 Listiny základních práv a svobod, · právem na ochranu vlastnictví dle Čl. 11 Listiny základních práv a svobod. Závěr Navržené akcelerační oblasti mají zásadní střety s přírodou, krajinou, vodou i kvalitou života obyvatel. Tyto problémy nejsou řešeny, ale pouze částečně zmiňovány. Návrh nemá dostatečné podklady, neřeší varianty řešeni a nedostatečně hodnotí kumulativní dopady. Z uvedených důvodů požaduji zásadní přepracováni návrhu Změny č. 2 ÚRP, které bude respektovat vše výše uvedené.	Akcelerační oblast AOV83 Chorušice byla zmenšena. Akcelerační oblast AOV101 Hraničné Petrovice byla zmenšena. Akcelerační oblast AOV106 Dešov byla zmenšena. Vymezení akceleračních oblastí proběhlo na základě biologického posouzení konkrétního navrhovaného území podle § 11 odst. 3 resp. 4 ZOZE, jehož výsledky spolu s výsledky vyhodnocení vlivů na životní prostředí (SEA/VVURÚ, Příloha 5 k Z2 ÚRP) byly zapracovány do návrhu Změny č. 2 ÚRP; oblasti, u nichž autorizované osoby identifikovaly významné negativní nebo kumulativní vlivy, byly ze Z2 ÚRP vyloučeny (odůvodnění Z2 ÚRP, odst. 32). Zpracování VVURÚ odpovídá obsahem i strukturou požadavkům přílohy č. 4 stavebního zákona; jde o hodnocení na úrovni koncepce, nikoli na úrovni konkrétních záměrů, a tomu odpovídá i míra podrobnosti použitých podkladů. Akcelerační oblasti v souladu s ZOZE a nařízením vlády č. 507/2025 Sb. nelze vymezovat na území lokalit soustavy Natura 2000. Vyhodnocení vlivů na lokality soustavy Natura 2000 bylo provedeno jako součást VVURÚ v souladu s § 45i zákona č. 114/1992 Sb. a odpovídá požadavkům čl. 6 směrnice o stanovištích. Pro vymezení akceleračních oblastí byla využita vrstva území významných pro netopýry dle podkladů ČESON i výskyt netopýrů hodnocený v rámci biologického posouzení; ochrana netopýrů je zajištěna souborem preventivních a provozních opatření, zejména povinností sezónních odstávek v období zvýšeného rizika mortality a monitoringem letové aktivity. Problematika krajinného rázu byla posuzována v rámci VVURÚ, a to jak z hlediska navrhovaného souboru akceleračních oblastí jako celku, tak pro jednotlivé oblasti v kartách akceleračních oblastí. Při vymezování akceleračních oblastí byly zohledněny požadavky nařízení vlády č. 507/2025 Sb. Územní opatření stanoví podmínky zajišťující ochranu zemědělského hospodaření v akceleračních oblastech. Vlivy na vodní režim byly vyhodnoceny v rámci VVURÚ. Do územního opatření u akcelerační oblasti pro VTE je zapracována podmínka zpracování hlukové studie a minimalizace shadow flicker efektu; akcelerační oblasti jsou vymezovány v minimální vzdálenosti 500 m od obytné zástavby. Ustanovení obecně závazných právních předpisů týkajících se hlukové zátěže nejsou uplatněním Změny č. 2 ÚRP porušena. Kumulativní a synergické vlivy byly posuzovány v rámci SEA/VVURÚ; jejich výsledky byly promítnuty do vymezení akceleračních oblastí a podmínek územních opatření. Konkrétní záměry se nadále povolují v souladu se stavebním zákonem za podmínek stanovených v územním opatření.

Poř. č.	Připomínkové místo	Číslo jednací	Článek	AO	Připomínka	Vyhodnocení
						Variantní řešení nejsou relevantním územně plánovacím nástrojem pro vymezování lokalit pro OZE.
8472.	Flodiman Jakub	MMR-45554-2026-81	99czzf	AOV82	Věc: Připomínka k návrhu Změny č. 2 Územního rozvojového plánu a k Vyhodnoceni vlivů na udržitelný rozvoj území v části vymezení akceleračních oblastí pro větrné elektrárny (AOV...) jméno a příjmení/název Jakub Flodiman Datum narození/IČO Adresa trvalého pobytu/sídlo Jste-li vlastníkem pozemku nebo stavby v dotčeném území, uveďte dle katastru: číslo parcely: číslo listu vlastnictví: název katastrálního území, vymezeni území dotčeného námitkou (může být v samostatné grafické příloze): Text připomínky: Podatel nesouhlasí s vymezením akcelerační oblasti AOV82 a žádá, aby tato akcelerační oblast nebyla ve Změně č. 2 Územního rozvojového plánu vymezena a aby nebylo vydáno územní opatření AOV82. Odůvodněni uplatněné námitky: Podavatel nesouhlasí s vymezením akcelerační oblasti AOV82 a žádá, aby tato akcelerační oblast nebyla ve Změně Č.2 územního rozvojového plánu vymezena a aby nebylo vydáno územní opatření AOV82. Stručné důvody: - Přírodní a historické monumenty v těsném okolí (Vrátenská hora s rozhlednou, větrný mlýn Větrák atd.) - Vzácné druhy zvířat (výskyt Orla mořského, Krkavců, Brkoslava severního, Užovky stromové a další) - Vodní zdroje (lesní studánky, prameny) - Blízkost CHKO Kokořínsko - Vymezení AOV nebylo s nikým předem projednáno ani komunikováno	**Akceptováno částečně.** AOV82 Boreč byla zmenšena. Vymezení akceleračních oblastí proběhlo na základě biologického posouzení konkrétního navrhovaného území podle § 11 odst. 3 resp. 4 ZOZE, jehož výsledky spolu s výsledky vyhodnocení vlivů na životní prostředí (SEA/VVURÚ, Příloha 5 k Z2 ÚRP) byly zapracovány do návrhu Změny č. 2 ÚRP; oblasti, u nichž autorizované osoby identifikovaly významné negativní nebo kumulativní vlivy, byly ze Z2 ÚRP vyloučeny (odůvodnění Z2 ÚRP, odst. 32). Zpracování VVURÚ odpovídá obsahem i strukturou požadavkům přílohy č. 4 stavebního zákona; jde o hodnocení na úrovni koncepce, nikoli na úrovni konkrétních záměrů, a tomu odpovídá i míra podrobnosti použitých podkladů. Problematika krajinného rázu byla posuzována v rámci VVURÚ, a to jak z hlediska navrhovaného souboru akceleračních oblastí jako celku, tak pro jednotlivé oblasti v kartách akceleračních oblastí (viz příloha č. 2 vyhodnocení vlivů). Přítomnost krajinných a historických dominant v okolí AO (rozhledna na Vrátenské hoře, větrný mlýn Větrák) byla zohledněna v rámci tohoto hodnocení; výsledky posouzení neprokázaly důvody pro vypuštění oblasti AOV82 – Boreč z návrhu Z2 ÚRP. Pro vymezení akceleračních oblastí byla využita vrstva území významných pro ptáky zpracovaná Českou společností ornitologickou (ČSO) na základě metodiky BirdLife International a vrstva území významných pro netopýry dle podkladů ČESON; ochrana chráněných druhů je zajištěna podmínkami zahrnutými do územních opatření, zejména povinností monitoringu mortality a selektivních odstávek v kolizně rizikovém období. Akcelerační oblasti v souladu se ZOZE a nařízením vlády č. 507/2025 Sb. nelze vymezovat na území lokalit soustavy Natura 2000. Vyhodnocení vlivů na lokality soustavy Natura 2000 bylo provedeno jako součást VVURÚ v souladu s § 45i zákona č. 114/1992 Sb. Blízkost CHKO Kokořínsko–Máchův kraj byla zohledněna v rámci hodnocení; samotné území CHKO do vymezení AO nezasahuje. Územní plánování na celostátní úrovni je výkonem státní správy; ústavou zaručená samospráva obcí (čl. 8, 100, 101 Ústavy ČR) tím není dotčena. Pořizování Změny č. 2 ÚRP probíhá v souladu se zákonem č. 283/2021 Sb. (stavební zákon) a ZOZE, přičemž dotčené orgány, obce i veřejnost měly možnost uplatnit své připomínky v rámci zákonem stanovených procesů.

Poř. č.	Připomínkové místo	Číslo jednací	Článek	AO	Připomínka	Vyhodnocení
8473.	Gebr Milan	MMR-45555-2026-81	99czzx	AOV103	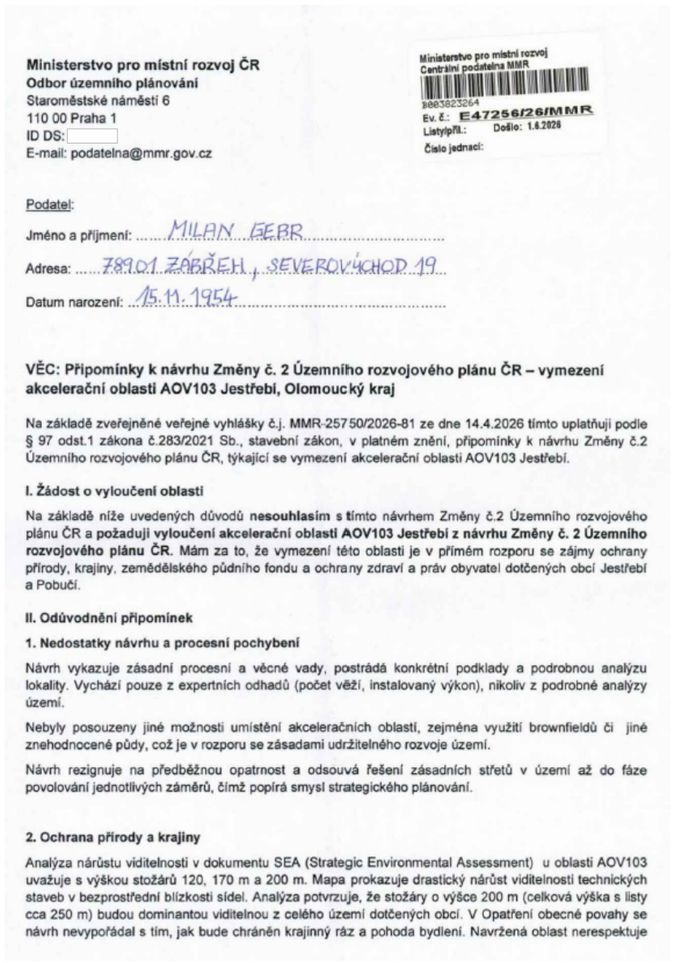	**Akceptováno.** Akcelerační oblast AOV 103 Jestřebí byla vypuštěna.

Poř. č.	Připomínkové místo	Číslo jednací	Článek	AO	Připomínka	Vyhodnocení
					vizuální integritu sídel a fakticky mění charakter venkovského osídlení na průmyslovou zónu bez adekvátní kompenzace či ochranných opatření. Lokalita AOV103 představuje cenný krajinný celek, jehož industrializace je nepřípustná. Opatření obecné povahy pro AOV103 připouští výjimky pro „nezbytná křížení" dopravní a technické infrastruktury s biokoridory, což při rozsahu infrastruktury VTE povede k faktické fragmentaci regionálních a lokálních biokoridorů. Stanovená minimální šířka koridoru 500 m pro velké savce je pro druhy jako například vlk v členitém terénu Jestřebí a Pobučí zcela nedostatečná a nezajišťuje funkčnost migrační trasy. V Opatření obecné povahy pro AOV103 je uvedeno, že ochrana netopýrů bude řešena zajištěním akustického monitoringu netopýrů provozovatelem větrné elektrárny podle metodického doporučení společnosti ČESON, která je v textu označena jako „v přípravě". Stanovení podmínek ochrany netopýrů odkazem na neexistující/rozpracovaný dokument činí Opatření obecné povahy v této části nepřezkoumatelným. Správní akt nemůže ukládat povinnosti na základě dokumentu, který není součástí a jehož obsah je v době schvalování ÚRP neznámý. To zakládá nezákonnost celého vymezení AOV103 pro porušení principu právní jistoty. Jelikož Opatření obecné povahy přiznává nutnost následného monitoringu mortality ptáků (bod 3.2 c, d), potvrzuje tím existenci rizika, kterému by mělo být předcházeno nevymezením oblasti v takto cenném území. Vymezení AOV103 je v přímém rozporu s požadavkem čl.15c směrnice RED III, neboť oblast zahrnuje migrační koridory velkých savců, což automaticky vylučuje klasifikaci území jako 'nízkorizikového'. Návrh AOV103 se nevypořádal s tím, jak může být oblast s přiznanou fragmentací biokoridorů považována za environmentálně vhodnou. **3. Voda a klimatické funkce krajiny** Podkladová analýza SEA trpí zásadní věcnou vadou, když uvažuje hloubku založení 2–4 m. Statické požadavky na VTE o výšce 250 m v daných geologických podmínkách vyžadují hlubinné pilotáže. Tím, že SEA pracovala s chybným technickým zadáním, zcela opominula vyhodnocení vlivu na hlubší horizonty podzemních vod, které jsou v lokalitě dle VÚMOP silně zranitelné. Požaduji revizi SEA na základě reálných technických parametrů staveb. Rozsáhlé betonové základy a obslužné komunikace naruší vsakování vody, změní odtokové poměry a zhorší schopnost krajiny zadržovat vodu, což je v době klimatické změny nepřípustné. Opatření obecné povahy pro AOV103 stanovuje odstup od vodních toků pouze 8 metrů, což považuji za hrubě nedostatečné pro eliminaci rizika kontaminace. Tato vzdálenost je v podhorském terénu naprosto nedostatečná pro ochranu pramenišť a koryt před kontaminací a změnou odtokových poměrů při masivních zemních pracích (základy pro VTE, zařízení pro skladování elektřiny, komunikace), proto je nezbytné zvýšit tento ochranný odstup od vodních toků na minimálně 100 m, aby byla zajištěna elementární ochrana vodních zdrojů. Pouhé konstatování, že nesmí být narušena funkce, je v rozporu s realitou výstavby, kdy dochází k plošnému zhutnění půdy a přerušení drenážních systémů, což Opatření obecné povahy nijak technicky neřeší. V lokalitě AOV103 se nachází řada individuálních zdrojů pitné vody (studny v obci Jestřebí a Pobučí), které čerpají vodu z mělkých i středně hlubokých horizontů. Hlubinné pilotáže a masivní betonáž (cca 400 m² nepropustné plochy na jednu VTE) prokazatelně protnou hydrogeologické vrstvy a mohou způsobit nevratnou kontaminaci nebo ztrátu vody v těchto studnách. SEA tento scénář vůbec neposuzovala, čímž je dokumentace neúplná.	

Poř. č.	Připomínkové místo	Číslo jednací	Článek	AO	Připomínka	Vyhodnocení
					Obnovitelné zdroje energie jsou ve veřejném zájmu, ale nemohou být nadřazeny veřejnému zájmu na zachování zdrojů pitné vody pro obyvatelstvo. V lokalitě AOV103 dochází k přímému střetu těchto zájmů. Zatímco energetický cíl lze naplnit v jiných lokalitách ČR s vhodnějším podložím, zdroje pitné vody v Jestřebí a Pobučí jsou vázány na konkrétní území a jsou nenahraditelné. Ohrožení základních životních potřeb obyvatel je v rozporu se zásadou proporcionality.Požaduji vyloučení ploch, které jsou v hydrogeologickém dosahu místních studní a pramenišť. Návrh dále zcela opomíjí vliv rotace listů a změny proudění vzduchu na lokální mikroklima a vysušování okolních pozemků. **4. Ochrana zemědělského půdního fondu (ZPF)** Mapa oblasti potvrzuje, že AOV103 je vymezena na plochách intenzivně využívané zemědělské půdy. Lokalita zasahuje i do půd I. a II. třídy ochrany. OOP v bodě 3.1 písm. f) řeší pouze „přístup k pozemkům", nikoliv prioritní ochranu půdy jako neobnovitelného zdroje. Navržená ochrana protierozních opatření je deklarativní a nezohledňuje zvýšený odtok z manipulačních ploch a komunikací VTE. Dojde k nevratnému zhutnění půdy těžkou technikou, zvýšení erozního rizika a fragmentaci zemědělských pozemků, což znemožní efektivní hospodaření. **5. Dopady na obyvatele a kvalitu života** Návrh nerespektuje požadavky nového stavebního zákona na kvalitu prostředí a pohodu bydlení. Dlouhodobé vystavení hluku (včetně infrazvuku) představuje riziko pro zdraví obyvatel. Opatření obecné povahy odsouvá řešení hluku až do „navazujících řízení". Požaduji posouzení kumulativního hluku již ve fázi vymezení akcelerační oblasti, neboť po schválení ÚRP bude obrana nás obyvatel značně ztížena, ne-li zcela nemožná. Hranice AOV103 je od nejbližšího obydlí vzdálena pouhých 400 metrů. Návrh AOV103 při svém zpracování prokazatelně nepřihlédl k aktuální nové zástavbě, čímž bude docházet k přímému ohrožení zdraví občanů nadlimitním hlukem. Při kumulaci až 8 větrných elektráren o výšce 250 m je odstup 400–500 m od obydlí zcela nedostatečný pro dodržení hygienických limitů hluku v nočních hodinách. Návrh je v rozporu s cílem územního plánování chránit pohodu bydlení. V Opatření obecné povahy pro AOV103 se v bodě 3.1 l) uvádí, že podmínkou pro povolení záměrů OZE je zpracování studie působení stroboskopického efektu na obytnou zástavbu s vymezením VTE, u nichž je nutné dobu provozu omezit tak, aby shadow flicker efekt nepřekročil dobu trvání 30 hodin/rok. Vzhledem k umístění navržené AOV bude v celém roce, kromě letních měsíců, působit tento efekt na obytnou zástavbu obce Jestřebí, což zásadně sníží kvalitu života v obytných zónách Jestřebí. Návrh dále zcela ignoruje zásah do vlastnických práv obyvatel, kdy dojde k prokazatelnému znehodnocení nemovitostí. **6. Technická a bezpečnostní rizika** V Opatření obecné povahy zcela chybí stanovení pevných odstupových vzdáleností od obytné zástavby v poměru k uvažované výšce 250 m a nijak neřeší specifika zásahu u staveb vysokých 250 m v lesnatém terénu. Chybí analýza rizik šíření požáru z gondoly VTE do okolní krajiny.	

Poř. č.	Připomínkové místo	Číslo jednací	Článek	AO	Připomínka	Vyhodnocení
					Není stanovena bezpečná vzdálenost od turistických tras a komunikací pro případ námrazy, což ohrožuje bezpečnost osob v oblasti. Provoz 8 věží VTE a rozsáhlého úložiště elektřiny s sebou nese riziko úniku provozních kapalin (tisíce litrů olejů a chladicích směsí). V případě požáru úložiště nebo havárie VTE hrozí v daném sklonitém terénu okamžitá kontaminace spodních vod, na kterých je obec Jestřebí a Pobučí životně závislá. Absenci analýzy rizik úniku kapalin do specifických hydrogeologických struktur v lokalitě považuji za zásadní vadu návrhu. Nevymezení bezpečných zón v Opatřeních obecné povahy AOV103 porušuje povinnost chránit život a zdraví osob. **7. Kumulace vlivů** Opatření obecné povahy pro AOV103 v bodě 3.1 písm. k) zmiňuje kumulativní působení pouze u hluku. Návrh však zcela postrádá komplexní vyhodnocení kumulativních a synergických vlivů na krajinný ráz a ekosystémy, což je v rozporu s EIA a evropskou směrnicí o posuzování vlivů na životní prostředí. Požaduji doložení akustické studie, která zohlední kumulativní vliv (VTE + bateriová úložiště + stávající zdroje hluku). Opatření obecné povahy v bodě 3.1 k) sice kumulaci zmiňuje, ale bez vymezení limitů pro celou oblast je toto ustanovení nevymahatelné. Bez stanovení maximálního hlukového stropu pro celou AOV (tzv. hlukový management území) nelze garantovat ochranu zdraví obyvatel Jestřebí a Pobučí. Absence kumulativního vlivu v Opatření obecné povahy je vadou řízení, která má za následek nezákonnost celého aktu. Sčítání akustického tlaku a vizuální zátěže u obce Jestřebí a Pobučí nebylo v návrhu nijak kvantifikováno. **8. Infrastruktura pro skladování elektřiny** Návrh Opatření obecné povahy v bodě 3.1 b) předpokládá výstavbu areálů určených pro skladování elektřiny. Pro provoz 8 VTE o výšce 250 m je plánovaná výstavba rozsáhlých bateriových úložišť, která představují další plošný zábor kvalitní půdy o rozloze až 7 000 m² pro celou AOV103, zvýšení hlukové zátěže (neustálý hluk chlazení) a představuje neúměrné riziko pro silně zranitelné podzemní vody v případě havárie či požáru. Tato infrastruktura dále prohlubuje nepřípustnou industrializaci krajinného rázu Na rozdíl od nárazového svistu lopatek VTE, úložiště produkuje monotónní, neustálý hučivý zvuk. V tichém venkovském prostředí se tento zvuk šíří na velké vzdálenosti a zvyšuje celkovou hlukovou hladinu lokality. **9. Rozpor s právem EU a Listinou základních práv a svobod** Akcelerační oblasti mají být dle směrnice RED III vymezovány v územích „s nízkým environmentálním rizikem". Vzhledem k výskytu chráněných druhů a biokoridorů (přiznaných v Opatření obecné povahy AOV103 v bodě 3.1 písm. q) lokalita AOV103 tuto podmínku nesplňuje. V návrhu AOV103 Jestřebí není prokázáno, že veřejného zájmu na dosažení cílů RED III nelze dosáhnout v jiných lokalitách (např. v průmyslových zónách nebo lokalitách s nižším environmentálním rizikem), které by nevyžadovaly tak drastický zásah do jiných veřejných zájmů (biodiverzita, ochrana půdy). Pokud existují alternativy, je nucené prosazování AOV103 zneužitím institutu veřejného zájmu. Je ve veřejném zájmu, aby prostředky a úsilí byly vynakládány účelně. Prosazování AOV v lokalitě s prokazatelně vysokým hydrogeologickým rizikem a silným odporem místní samosprávy povede	

Poř. č.	Připomínkové místo	Číslo jednací	Článek	AO	Připomínka	Vyhodnocení
					k dlouholetým soudním sporům a zablokování výstavby. Takový postup je v rozporu s veřejným zájmem na rychlou transformaci energetiky, neboť efektivnější je využít lokality s vyšší mírou společenské a odborné akceptace. **III. Závěr** Vzhledem k výše uvedeným skutečnostem je návrh vymezení akcelerační oblasti AOV103 Jestřebí věcně nesprávný, nezákonný a společensky nepřijatelný. **Požaduji jeho úplné vypuštění z návrhu Změny č. 2 ÚRP.** Občané Jestřebí a Pobučí již svůj nesouhlas s výstavbou větrných elektráren (VTE) vyjádřili v rámci **petice v roce 2024**. Na základě této petice přijalo **Zastupitelstvo obce Jestřebí dne 10.9.2024 usnesení č.08/13/2024**, ve kterém se jasně vyslovuje proti výstavbě VTE na katastrech Jestřebí, Jestřebíčko a Pobučí. Navržené vymezení akcelerační oblasti je v přímém rozporu s principem samosprávy. Autor návrhu nerespektuje deklarovaný postoj obce a jejích obyvatel, čímž dochází k narušení důvěry v proces územního plánování a k nucenému prosazování záměru, který nemá místní akceptaci. Nucené vymezení AOV proti výslovnému a odůvodněnému nesouhlasu obce (vyjádřenému usnesením zastupitelstva a peticí) bez dostatečného prokázání, že neexistují jiné (vhodnější) lokality v rámci ČR, je nepřiměřeným zásahem do práva na samosprávu dle Ústavy ČR. Požaduji doložení variantního posouzení, které prokáže, že cíle RED III nelze dosáhnout v lokalitách s nižším odporem místních komunit a nižšími environmentálními dopady." Vzhledem k výše uvedeným věcným a procesním vadám (zejména nepřezkoumatelnost, rozpor se směrnicí RED III a chybné technické parametry v SEA) je návrh v rozporu s § 174 odst. 1 správního řádu. Trvám na tom, aby se správní orgán s každým bodem vypořádal jednotlivě a odůvodnil, proč upřednostňuje energetický záměr nad prokazatelnými hydrogeologickými a environmentálními riziky. V ZÁBŘEHU Dne 29.5.2026 ..... podpis	
8474.	Polášková Andrea	MMR-45557-2026-81	99czj 99czk	AOV56 AOV57	Připomínka k návrhu Změny č. 2 Územního rozvojového plánu ČR (ÚRP ČR) Podávám připomínku k návrhu vymezeni akceleračních oblasti pro větrné elektrárny (VTE) v území: AOV 56 Vrabčiny a AOV 57 Bilá skála, plzeňský kraj. Na základě níže uvedených důvodů nesouhlasím s tímto návrhem změny č. 2 ÚRP čr, který se týká vymezeni akceleračních oblasti pro výrobu energie z obnovitelných zdrojů. Uvádím základní důvody: I) Nedostatky návrhu · návrh není dostatečně odůvodněn a chybí konkrétní podklady (zákon č. 500/2004 Sb.) · nebyly dostatečně posouzeny dopady na životní prostředí (zákon č. 100/2001 Sb.) · hrozí narušeni krajiny a přírody (zákon č. 114/1992 Sb.) · návrh nerespektuje ochranu hodnot území a kvalitu bydlení (zákon č. 283/2021 Sb.) · nebyly posouzeny jiné varianty řešeni, zejména využiti brownfieldů (opuštěných a již narušených ploch) a návrh tak neodůvodněně zasahuje do volné krajiny · vychází pouze z expertních odhadů (počet věži, výkon, rozmístěni) · návrh řeší problémy až dodatečně, místo aby jim předešel · nejsou dostatečně vyhodnoceny kumulativní dopady více záměrů v území 2) Příroda a krajina · výskyt chráněných druhů (ptáci, netopýři) a zásah do migračních tras · narušeni prvků ÚSES (biokoridory) · zásadní změna krajiny a její industrializace · dominantní stavby (až cca 250 m vysoké) viditelné na velké vzdálenosti · chybí posouzeni nočního osvětleni · nedostatečně	**Akceptováno částečně.** Akcelerační oblast AOV 56 Vrabčiny byla zmenšena. Akcelerační oblasti byly vymezeny na celostátní úrovni v Z2 ÚRP na základě Zadání Z2 ÚRP schváleného Vládou ČR. Vymezení akceleračních oblastí proběhlo na základě biologického posouzení konkrétních území podle § 11 odst. 3 resp. 4 ZOZE, jehož výsledky spolu s výsledky vyhodnocení vlivů na životní prostředí (SEA, Příloha č. 5 k odůvodnění Z2 ÚRP) byly zapracovány do návrhu Z2 ÚRP. Návrh Z2 ÚRP a jeho odůvodnění, návrh souvisejících územních opatření a jejich odůvodnění obsahují náležitosti v souladu s příslušnými právními předpisy, včetně správního řádu, stavebního zákona a dalších. Zpracování VVURÚ odpovídá obsahem i strukturou požadavkům obsaženým v příloze č. 4 stavebního zákona, včetně posouzení

Poř. č.	Připomínkové místo	Číslo jednací	Článek	AO	Připomínka	Vyhodnocení
					řešen kumulativní vliv více větrných elektráren 3) Voda a klima · narušeni vsakováni vody do půdy a změna odtokových poměrů · zhoršeni schopnosti krajiny zadržovat vodu a riziko vysychání krajiny · nedostatečné odstupy od vodních toků · chybí posouzeni vlivu na mikroklima 4) Zemědělská půda · zábor a znehodnoceni kvalitní půdy · možné zásahy do půd I. a ||. třídy ochrany (nejcennější půdy) · zhutněni půdy a zvýšeni eroze a rozděleni (fragmentace) pozemků · nejasný stav a poškozeni melioraci 1 5) Dopady na obyvatele · hluk a jeho dlouhodobý vliv · blikání stínů (stroboskopický efekt) · změna charakteru bydlení · pokles hodnoty nemovitostí · není dostatečně vysvětleno, jak byla stanovena vzdálenost od obytné zástavby 6) Technická a bezpečnostní rizika · odlet ledu z rotorů v zimě · zásah bleskem · požáry zařízeni (obtížně zvládnutelné zásahy) · pád části konstrukce · únik provozních kapalin · šíření požáru do krajiny · kontaminace půdy a vody Není jasné, kdo nese odpovědnost za škody na zdraví a majetku. 7) Kumulace vlivů · sčítání hluku, zásahů do krajiny a vizuální zátěže · dopady více elektráren nejsou vyhodnoceny společně · výsledný dopad na životní prostředí i lidi může být výrazně vyšší 8) Rozpor se zákony ČR a EU · správní řád (zákon č. 500/2004 Sb.) · ochrana přírody (zákon č. 114/1992 Sb.) · EIA (zákon č. 100/2001 Sb.) · ochrana půdy (zákon č. 334/1992 Sb.) · stavební zákon (zákon č. 283/2021 Sb.) · nesplněni podmínek směrnice EU RED III (nevhodně zvolená lokalita, nevyřešené dopady) · návrh může zasahovat do práva na příznivé životní prostředí a ochranu zdraví podle Listiny základních lidských práv a svobod (či. 31, či. 35, či. 11) · porušeni principu předběžné opatrnosti (ČI. 191 SFEU), návrh je předkládán bez dostatečných podkladů a při existenci důvodných pochybností o jeho dopadech Navržená oblast má zásadní střety s přírodou, krajinou, vodou i životem obyvatel. Tyto problémy nejsou odstraněny, pouze částečně zmirňovány. Návrh nemá dostatečné podklady, neřeší varianty a nehodnotí kumulativní dopady, proto požaduji vyloučení akcelerační oblasti z návrhu.	kumulativních a synergických vlivů, vlivů na zdraví a hodnocení nulové varianty (platné znění ÚRP) vůči variantě navrhované (Z2 ÚRP). Zadání Z2 ÚRP schválené Vládou ČR nepožadovalo jiná variantní řešení. Ustanovení § 4 odst. 3 ZOZE a čl. 15c směrnice RED III sice upřednostňují brownfieldy a degradované plochy, avšak nevylučují vymezení akcelerační oblasti na jiných pozemcích. Vymezení výhradně na degradovaných plochách nebylo s ohledem na prostorové nároky technologie větrných elektráren proveditelné. Samotný způsob vymezení akceleračních oblastí na základě podkladů (biologická posouzení, mapy citlivosti ptáků vůči výstavbě VTE zpracované ČSO, území významná pro netopýry dle podkladů ČESON, biotopy zvláště chráněných druhů velkých savců a další) a nařízení vlády č. 507/2025 Sb. minimalizuje vliv na složky životního prostředí. Pro všechny akcelerační oblasti jsou současně pořizována územní opatření, která obsahují opatření stanovená na základě biologických posouzení. Tato opatření dále zmírňují negativní vlivy, které nebylo možné vyloučit vymezením akcelerační oblasti. Podmínky v územních opatřeních zahrnují ochranu prvků lokálního ÚSES a všech biokoridorů, ochranu biotopů, ZPF a PUPFL, dále povinnost biologického dozoru, monitoring mortality ptáků a netopýrů, detekční systémy a další podmínky specifické vzhledem ke konkrétní akcelerační oblasti. Jedním z podkladů pro zpracování Z2 ÚRP byl dokument Akcelerační oblasti, předvýběr ploch k výstavbě VTE, Screening území ČR z hlediska ochrany krajinného rázu (Roman Bukáček, Simona Vondráčková, 2025). Při vymezování akceleračních oblastí byl krajinný ráz dále prověřován, a to s ohledem na hodnoty území. Vlivy na krajinný ráz pak byly dále vyhodnoceny v rámci VVURÚ, a to jak z hlediska navrhovaného souboru akceleračních oblastí jako celku, tak pro jednotlivá území v kartách akceleračních oblastí, které obsahují i mapy viditelnosti (Příloha SEA). Podmínky v územních opatřeních pak dále omezují barevné řešení doprovodných staveb a rozsah trvalých terénních úprav. V souvisejících územních opatření jsou stanoveny podmínky, které zajišťují ochranu protierozních opatření, funkčních melioračních zařízení, vodních toků a ploch a rovněž omezující možné terénní úpravy. Vzhledem k charakteru a rozsahu potenciálních záměrů se při naplnění podmínek nepředpokládá realizace zpevněných ploch v takovém rozsahu, který by mohl významně ovlivnit vodní režim v rámci akceleračních oblastí. V souladu s požadavky vodního zákona se v rámci procesu povolování záměru bude vyjadřovat vodoprávní úřad. Významné ovlivnění mikroklimatu se u akceleračních oblastí pro VTE ani FVE nepředpokládá. Ochrana ZPF je řešena v souvisejících územních opatřeních.

Poř. č.	Připomínkové místo	Číslo jednací	Článek	AO	Připomínka	Vyhodnocení
						Podmínkami je zajištěno, že nebudou vznikat neobhospodařovatelné zbytkové zemědělské pozemky ani pozemky bez přístupu k veřejně přístupné pozemní komunikaci. Dále je v nich požadavek na upřednostní nižších tříd ochrany ZPF při realizaci záměrů OZE a je stanovena maximální plocha dlouhodobého nebo trvalého odnětí ZPF pro záměry OZE v celé akcelerační oblasti. Souhlas s odnětím ze ZPF bude vydán v navazujícím řízení dle stavebního zákona. Při vymezení akceleračních oblastí nelze předjímat konkrétní technické parametry či přesné umístění záměrů OZE. Obavy z negativních vlivů hluku a stroboskopického efektu řeší podmínky stanovené ve všech územních opatřeních pro akcelerační oblasti pro VTE, které ukládají zpracování hlukové studie, studie působení stroboskopického efektu, včetně minimalizace shadow flicker efektu, a také omezují světelné zatížení. Akcelerační oblasti pro VTE byly vymezeny s odstupem alespoň 500 m od obytné zástavby s ohledem na snížení rizik pro obyvatele. V případě, že by záměr nesplňoval zákonné hygienické limity (nařízení vlády č. 272/2011 Sb., o ochraně zdraví před nepříznivými účinky hluku a vibrací) a další požadavky vyplývající z příslušných právních předpisů (např. požární bezpečnost) a současně podmínky v územním opatření, nemůže být povolen. Odpovědnost za škody má provozovatel větrné elektrárny, který odpovídá za její technický stav a bezpečnost provozu podle občanského zákoníku (zákon č. 89/2012 Sb.). Vymezení akcelerační oblasti v ÚRP nezakládá možnost vyvlastnění ani právo na výstavbu VTE a nevylučuje jiné využití území. Nebylo prokázáno, že by instalace VTE měla významný negativní vliv na cenu nemovitostí či provádění investic. Lokální dopady na cenu nemovitostí konkrétních záměrů nelze posuzovat na koncepční úrovni při vymezování akceleračních oblastí v ÚRP. Návrh Změny č. 2 ÚRP byl připraven v souladu s platnou legislativou ČR a EU, včetně správního řádu, stavebního zákona, zákona č. 249/2025 Sb. (ZOZE) zákona č. 114/1992 Sb. (ZOPK), směrnice RED III, směrnice o ochraně volně žijících ptáků a směrnice o stanovištích. Vymezení akceleračních oblastí a podmínky v územních opatřeních jsou stanoveny na základě zákona a v jeho mezích. Dopad na veřejné zájmy byl posouzen VVURÚ.
8475.	Hladká Eva	MMR-45558-2026-81	99czt	AOV66	Věc: Připomínka k návrhům Změny Č.2 Územního rozvojového plánu a územních opatření. Vznáším připomínku k Návrhu změny č.2 územního rozvojového plánu, Vyhodnocení vlivů návrhu změny č.2 územního rozvojového plánu na udržitelný rozvoj území, Návrhů jednotlivých územních opatření k akceleračním oblastem vymezených v návrhu změny č. 2 územního rozvojového plánu ke stanovené akcelerační zóně **AOV 66 Radostín**:	**Akceptováno.** Akcelerační oblast AOV66 Radostín byla vypuštěna.

Poř. č.	Připomínkové místo	Číslo jednací	Článek	AO	Připomínka	Vyhodnocení
					○ **v případě vybudování** VTE v **navržené akcelerační zóně** nenávratně zničí krajinný ráz přírody Vysočiny obklopující městys ○ **znehodnocení ceny** nemovitostí ○ **znehodnocení oblasti** pro agroturistiku a cykloturistiku ○ **oblast bude nezajímavá** pro rekreaci a odpočinek **Nesouhlasím** s návrhem akcelerační **zóny AOV66 Radostín v katastrálním území Radostína nad Oslavou.**	
8476.	Nadace Železná Opona	MMR-45559-2026-81	99czp 99czq	AOV62 AOV63	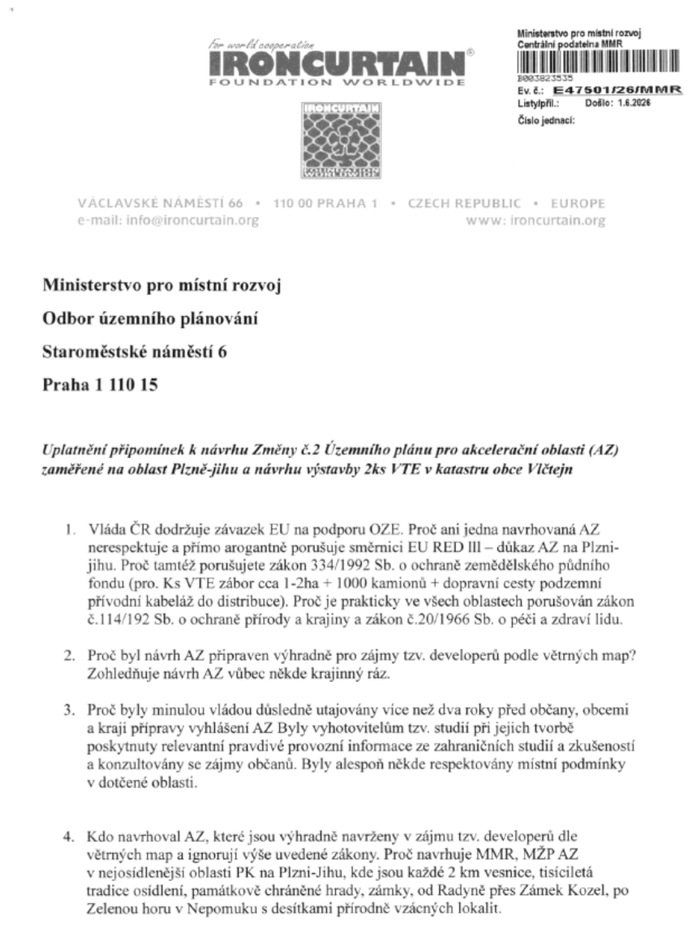	**Akceptováno částečně.** Akcelerační oblast AOV62 Střížovice byla zmenšena. Akcelerační oblast AOV63 Únětice byla vypuštěna. Záměry OZE ve vymezených akceleračních oblastech jsou osvobozeny od vyhotovení posouzení vlivů na životní prostředí dle § 28 zákona č. 201/2022 Sb. (ZOZE) ve znění směrnice RED III. Tato osvobozenost nenahrazuje posouzení vlivů, nýbrž přesouvá jejich provedení na úroveň celostátního územního plánování, kde jsou vlivy vyhodnocovány komplexně a v širším kontextu. Vymezení akceleračních oblastí pro OZE se řídí § 4 odst. 3 ZOZE a požadavky nařízení vlády č. 507/2025 Sb. Biologické posouzení konkrétních navrhovaných území bylo provedeno podle § 11 odst. 3 resp. 4 ZOZE pro každou akceleračních oblast v souladu se zákonem č. 114/1992 Sb. Výsledky biologického posouzení spolu s výsledky vyhodnocení vlivů na životní prostředí (SEA/VVURÚ – Příloha 5 k Změně č. 2 ÚRP) byly promítnuty do návrhu; oblasti, u nichž byla identifikována významná negativní či kumulativní rizika, byla ze Změny č. 2 ÚRP vyloučeny (odůvodnění Z2 ÚRP, odst. 32). Zpracování VVURÚ odpovídá obsahem i strukturou požadavkům přílohy č. 4 stavebního zákona a je adekvátní hodnocení na úrovni koncepce. Problematika krajinného rázu a ochrany zemědělské půdy byla posuzována v rámci VVURÚ jak pro soubor akceleračních oblastí jako celku, tak pro jednotlivé oblasti v kartách akceleračních oblastí (viz příloha č. 2 vyhodnocení vlivů). Při vymezování akceleračních oblastí byly zohledněny požadavky nařízení vlády č. 507/2025 Sb.; územní opatření stanoví podmínky zajišťující ochranu zemědělského hospodaření v akceleračních oblastech. Hodnocení vlivů na veřejné zdraví bylo provedeno na úrovni koncepce v rámci SEA/VVURÚ. Tato úroveň hodnocení je adekvátní pro posouzení kombinovaných vlivů celostátní politiky na podporu OZE. Při vymezení akceleračních oblastí nelze předjímat konkrétní technické parametry či přesné umístění záměrů OZE. Obavy z

Poř. č.	Připomínkové místo	Číslo jednací	Článek	AO	Připomínka	Vyhodnocení
					For world cooperation IRONCURTAIN® FOUNDATION WORLDWIDE VÁCLAVSKÉ NÁMĚSTÍ 66 • 110 00 PRAHA 1 • CZECH REPUBLIC • EUROPE e-mail: info@ironcurtain.org www: ironcurtain.org 5| Z jakých údajů, studií vycházíte pro neuplatňování zásady předběžné opatrnosti v souvislosti s negativními zdravotními účinky VTE. Existuje v ČR studie nebo doložitelný dokument respektující technologický pokrok monstrózních, nikde na pevnině neprovozovaných VTE plánovaných pro ČR. 6. Zabývá se MMR nebo nějaký útvar státní správy údaji o ekologické, ekonomické a energetické smysluplnosti VTE pro území ČR? 7. Proč MMR nepoužívá veřejnoprávní media a pracuje v anonymitě pro obhájení a vysvětlení tak zásadní věci pro ničení krajinného rázu ČR. 8. Pracuje MMR při návrzích AZ se zahraničními zkušenostmi z provozu VTE? Pokud ano, jaké jsou? Pokud ne proč? 9. Pracuje MMR a ev. respektujete při přípravě AZ s desítkami odzdrojovatelných zahraničích studií o negativním vlivu VTE na obyvatele, krajinu a životní prostředí. Pokud ano, jaké jsou? Pokud ne proč? 10. Jaké hlukové a jiné normy respektujete? Současné normy jsou zcela neodpovídající nejnovějším technologiím VTE připravených pro implementaci do ČR. V ČR nemůže existovat jediná studie s VTE monstry 250 m. 11. Již dnes si lidé v ev. lokalitách nechávají ohodnotit cenu svých nemovitostí. Kdo bude hradit ztrátu hodnoty nemovitostí a prokázanou zdravotní újmu? Kdo bude trestně-právně zodpovědný podle zákona č.82 /1998 Sb. o odpovědnosti za škodu způsobenou při výkonu veřejné moci. za způsobené škody. 12. Kdo stanovuje po dvouletém úspěšném utajování nesmyslně krátké lhůty na vyjádření se k čemukoliv, co souvisí s VTE Je to MMR? 13. Proč nerespektujete fyzikální nevhodnost polohy ČR jak pro FTV tak VTE, technické, ekonomické, ekologické a energetické argumenty o nesmyslnosti VTE pro naši polohu. 14. Jaká měření na relevantních 250 monstrech VTE byla v ČR provedena na vyloučení negativního vlivu hluku a infrazvuku. Kdo je dělal, kdy a kde?	negativních vlivů hluku a stroboskopického efektu řeší podmínky stanovené ve všech územních opatřeních pro akcelerační oblasti pro VTE, které ukládají zpracování hlukové studie, studie působení stroboskopického efektu, včetně minimalizace shadow flicker efektu. V případě, že by záměr nesplňoval zákonné hygienické limity (nařízení vlády č. 272/2011 Sb., o ochraně zdraví před nepříznivými účinky hluku a vibrací) a současně podmínky v územním opatření, nemůže být povolen. Ochranná pásma civilních letišť a požadavky armády byly vstupním limitem při přípravě návrhu akceleračních oblastí. Bezpečnost leteckého provozu je řešena při povolování konkrétního záměru, kdy se vyjadřují Úřad pro civilní letectví, Řízení letového provozu i Armáda ČR. Konkrétní záměry se nadále povolují v souladu se stavebním zákonem za podmínek stanovených v územním opatření. EIA dle zákona č. 100/2001 Sb. se pro záměry ve vymezených akceleračních oblastech nebude opakovaně vyhotovovat v rámci stavebního řízení (§ 11 odst. 5 ZOZE). Záměry podléhají posouzení vlivů v rámci jednotného environmentálního stanoviska. Celostátní územní plánování je výkonem státní správy a jeho metody, včetně časových lhůt a veřejné komunikace, nejsou předmětem posouzení individuálních připomínek v rámci vyhodnocování stanoviska veřejnosti.

Poř. č.	Připomínkové místo	Číslo jednací	Článek	AO	Připomínka	Vyhodnocení
					For world cooperation IRONCURTAIN® FOUNDATION WORLDWIDE VÁCLAVSKÉ NÁMĚSTÍ 66 • 110 00 PRAHA 1 • CZECH REPUBLIC • EUROPE e-mail: info@ironcurtain.org www: ironcurtain.org 15. V USA zastavily výstavbu všech VTE z důvodů radiolokační bezpečnosti a ochrany zdraví obyvatel. Zabývají se bezpečnostní složky ČR otázkou bezpečnosti státu z pohledu VTE? Spolupracujete s nimi nebo oni s vámi? 16. Proč jste do vysvětlovací kampaně nezapojili veřejnoprávní media? Žádám tímto o odpověď na moje připomínky a otázky. S pozdravem **Ing. Václav Vítovec MBA** *dne 26.5.2026* 332 04 Vlčtejn 42 email: atommuzeum@post.cz	
8477.	Mikysková Jana	MMR-45560-2026-81	99czt	AOV66	Věc: Připomínka k návrhům Změny Č.2 Územního rozvojového plánu a územních opatření. Vznáším připomínku k Návrhu změny č.2 územního rozvojového plánu, Vyhodnocení vlivů návrhu změny č.2 územního rozvojového plánu na udržitelný rozvoj území, Návrhů jednotlivých územních opatření k akceleračním oblastem vymezených v návrhu změny č. 2 územního rozvojového plánu ke stanovené akcelerační zóně **AOV 66 Radostín**: ○ **VTE** mají negativní vliv na pohodu bydlení, není provedeno zjištění a hodnocení vlivu hluku, světelných (stroboskopických) efektů ○ **akcelerační zóna** je stanovena na nejlepších pozemcích sloužících k zemědělskému hospodaření – vysoce chráněné půdy (I. a II třída ochrany) ○ **zóna znehodnotí ceny** nemovitostí ○ **zóna s VTE znehodnotí oblast** pro agroturistiku a cykloturistiku ○ **oblast bude nezajímavá** pro rekreaci a odpočinek	**Akceptováno.** Akcelerační oblast AOV66 Radostín byla vypuštěna.

Poř. č.	Připomínkové místo	Číslo jednací	Článek	AO	Připomínka	Vyhodnocení
					Nesouhlasím s návrhem akcelerační **zóny AOV66 Radostín v katastrálním území Radostína nad Oslavou.**	
8478.	Setnička Vladimír	MMR-45561-2026-81	99czj 99czk	AOV56 AOV57	Připomínka k návrhu Změny č. 2 Územního rozvojového plánu ČR (ÚRP ČR) Podávám připomínku k návrhu vymezeni akceleračních oblastí pro větrné elektrárny (VTE) v území: AOV 56 Vrabčiny a AOV 57 Bilá skála, plzeňský kraj. Na základě níže uvedených důvodů nesouhlasím s tímto návrhem změny č. 2 ÚRP ČR, který se týká vymezeni akceleračních oblasti pro výrobu energie z obnovitelných zdrojů. Uvádím základní důvody: l) Nedostatky návrhu · návrh není dostatečně odůvodněn a chybí konkrétní podklady (zákon č. 500/2004 Sb.) · nebyly dostatečně posouzeny dopady na životní prostředí (zákon č. 100/2001 Sb.) · hrozí narušení krajiny a přírody (zákon č. 114/1992 Sb.) · návrh nerespektuje ochranu hodnot území a kvalitu bydlení (zákon č. 283/2021 Sb.) · nebyly posouzeny jiné varianty řešeni, zejména využití brownfieldů (opuštěných a již narušených ploch) a návrh tak neodůvodněně zasahuje do volné krajiny · vychází pouze z expertních odhadů (počet věži, výkon, rozmístěni) · návrh řeší problémy až dodatečně, místo aby jim předešel · nejsou dostatečně vyhodnoceny kumulativní dopady více záměrů v území 2) Příroda a krajina · výskyt chráněných druhů (ptáci, netopýři) a zásah do migračních tras · narušeni prvků ÚSES (biokoridory) · zásadní změna krajiny a její industrializace · dominantní stavby (až cca 250 m vysoké) viditelné na velké vzdálenosti · chybí posouzení nočního osvětleni · nedostatečně řešen kumulativní vliv více větrných elektráren 3) Voda a klima · narušeni vsakování vody do půdy a změna odtokových poměrů ' · zhoršení schopnosti krajiny zadržovat vodu a riziko vysychání krajiny · nedostatečné odstupy od vodních toků · chybí posouzení vlivu na mikroklima 4) Zemědělská půda · zábor a znehodnoceni kvalitní půdy · možné zásahy do půd l. a II. třídy ochrany (nejcennější půdy) · zhutněni půdy a zvýšeni eroze a rozděleni (fragmentace) pozemků · nejasný stav a poškozeni melioraci 1 5) Dopady na obyvatele · hluk a jeho dlouhodobý vliv · blikání stínů (stroboskopický efekt) · změna charakteru bydlení · pokles hodnoty nemovitosti · není dostatečně vysvětleno, jak byla stanovena vzdálenost od obytné zástavby 6) Technická a bezpečnostní rizika · odlet ledu z rotorů v zimě · zásah bleskem · požáry zařízeni (obtížně zvládnutelné zásahy) · pád části konstrukce · únik provozních kapalin · šířeni požáru do krajiny · kontaminace půdy a vody Není jasné, kdo nese odpovědnost za škody na zdraví a majetku. 7) Kumulace vlivů · sčítání hluku, zásahů do krajiny a vizuální zátěže · dopady více elektráren nejsou vyhodnoceny společně · výsledný dopad na životní prostředí i lidi může být výrazně vyšší 8) Rozpor se zákony ČR a EU · správní řád (zákon č. 500/2004 Sb.) · ochrana přírody (zákon č. 114/1992 Sb.) · EIA (zákon č. 100/2001 Sb.) · ochrana půdy (zákon č. 334/1992 Sb.) · stavební zákon (zákon č. 283/2021 Sb.) · nesplněni podmínek směrnice EU RED III (nevhodně zvolená lokalita, nevyřešené dopady) · návrh může zasahovat do práva na příznivé životní prostředí a ochranu zdraví podle Listiny základních lidských práv a svobod (či. 31, či. 35, či. 11) · porušeni principu předběžné opatrnosti (ČI. 191 SFEU), návrh je předkládán bez dostatečných podkladů a při existenci důvodných pochybnosti o jeho dopadech Navržená oblast má zásadní střety s přírodou, krajinou, vodou i životem obyvatel. Tyto problémy nejsou odstraněny, pouze částečně zmirňovány. Návrh nemá dostatečné podklady, neřeší varianty a nehodnotí kumulativní dopady, proto požaduji vyloučeni akcelerační oblasti z návrhu.	**Akceptováno částečně.** Akcelerační oblast AOV56 Vrabčiny byla zmenšena. Akcelerační oblasti byly vymezeny na celostátní úrovni v Z2 ÚRP na základě Zadání Z2 ÚRP schváleného Vládou ČR. Vymezení akceleračních oblastí proběhlo na základě biologického posouzení konkrétních území podle § 11 odst. 3 resp. 4 ZOZE, jehož výsledky spolu s výsledky vyhodnocení vlivů na životní prostředí (SEA, Příloha č. 5 k odůvodnění Z2 ÚRP) byly zapracovány do návrhu Z2 ÚRP. Návrh Z2 ÚRP a jeho odůvodnění, návrh souvisejících územních opatření a jejich odůvodnění obsahují náležitosti v souladu s příslušnými právními předpisy, včetně správního řádu, stavebního zákona a dalších. Zpracování VVURÚ odpovídá obsahem i strukturou požadavkům obsaženým v příloze č. 4 stavebního zákona, včetně posouzení kumulativních a synergických vlivů, vlivů na zdraví a hodnocení nulové varianty (platné znění ÚRP) vůči variantě navrhované (Z2 ÚRP). Zadání Z2 ÚRP schválené Vládou ČR nepožadovalo jiná variantní řešení. Ustanovení § 4 odst. 3 ZOZE a čl. 15c směrnice RED III sice upřednostňují brownfieldy a degradované plochy, avšak nevylučují vymezení akcelerační oblasti na jiných pozemcích. Vymezení výhradně na degradovaných plochách nebylo s ohledem na prostorové nároky technologie větrných elektráren proveditelné. Samotný způsob vymezení akceleračních oblastí na základě podkladů (biologická posouzení, mapy citlivosti ptáků vůči výstavbě VTE zpracované ČSO, území významná pro netopýry dle podkladů ČESON, biotopy zvláště chráněných druhů velkých savců a další) a nařízení vlády č. 507/2025 Sb. minimalizuje vliv na složky životního prostředí. Pro všechny akcelerační oblasti jsou současně pořizována územní opatření, která obsahují opatření stanovená na základě biologických posouzení. Tato opatření dále zmírňují negativní vlivy, které nebylo možné vyloučit vymezením akcelerační oblasti. Podmínky v územních opatřeních zahrnují ochranu prvků lokálního ÚSES a všech biokoridorů, ochranu biotopů, ZPF a PUPFL, dále povinnost biologického dozoru, monitoring mortality ptáků a netopýrů, detekční systémy a další podmínky specifické vzhledem ke konkrétní akcelerační oblasti. Jedním z podkladů pro zpracování Z2 ÚRP byl dokument Akcelerační oblasti, předvýběr ploch k výstavbě VTE, Screening území ČR z hlediska ochrany krajinného rázu (Roman Bukáček, Simona Vondráčková, 2025). Při vymezování akceleračních oblastí byl krajinný ráz dále prověřován, a to s ohledem na hodnoty území. Vlivy na krajinný ráz pak byly dále vyhodnoceny v rámci VVURÚ, a to jak z hlediska navrhovaného souboru

Poř. č.	Připomínkové místo	Číslo jednací	Článek	AO	Připomínka	Vyhodnocení
						akceleračních oblastí jako celku, tak pro jednotlivá území v kartách akceleračních oblastí, které obsahují i mapy viditelnosti (Příloha SEA). Podmínky v územních opatřeních pak dále omezují barevné řešení doprovodných staveb a rozsah trvalých terénních úprav. V souvisejících územních opatření jsou stanoveny podmínky, které zajišťují ochranu protierozních opatření, funkčních melioračních zařízení, vodních toků a ploch a rovněž omezující možné terénní úpravy. Vzhledem k charakteru a rozsahu potenciálních záměrů se při naplnění podmínek nepředpokládá realizace zpevněných ploch v takovém rozsahu, který by mohl významně ovlivnit vodní režim v rámci akceleračních oblastí. V souladu s požadavky vodního zákona se v rámci procesu povolování záměru bude vyjadřovat vodoprávní úřad. Významné ovlivnění mikroklimatu se u akceleračních oblastí pro VTE ani FVE nepředpokládá. Ochrana ZPF je řešena v souvisejících územních opatřeních. Podmínkami je zajištěno, že nebudou vznikat neobhospodařovatelné zbytkové zemědělské pozemky ani pozemky bez přístupu k veřejně přístupné pozemní komunikaci. Dále je v nich požadavek na upřednostní nižších tříd ochrany ZPF při realizaci záměrů OZE a je stanovena maximální plocha dlouhodobého nebo trvalého odnětí ZPF pro záměry OZE v celé akcelerační oblasti. Souhlas s odnětím ze ZPF bude vydán v navazujícím řízení dle stavebního zákona. Při vymezení akceleračních oblastí nelze předjímat konkrétní technické parametry či přesné umístění záměrů OZE. Obavy z negativních vlivů hluku a stroboskopického efektu řeší podmínky stanovené ve všech územních opatřeních pro akcelerační oblasti pro VTE, které ukládají zpracování hlukové studie, studie působení stroboskopického efektu, včetně minimalizace shadow flicker efektu, a také omezují světelné zatížení. Akcelerační oblasti pro VTE byly vymezeny s odstupem alespoň 500 m od obytné zástavby s ohledem na snížení rizik pro obyvatele. V případě, že by záměr nesplňoval zákonné hygienické limity (nařízení vlády č. 272/2011 Sb., o ochraně zdraví před nepříznivými účinky hluku a vibrací) a další požadavky vyplývající z příslušných právních předpisů (např. požární bezpečnost) a současně podmínky v územním opatření, nemůže být povolen. Odpovědnost za škody má provozovatel větrné elektrárny, který odpovídá za její technický stav a bezpečnost provozu podle občanského zákoníku (zákon č. 89/2012 Sb.). Vymezení akcelerační oblasti v ÚRP nezakládá možnost vyvlastnění ani právo na výstavbu VTE a nevylučuje jiné využití území. Nebylo prokázáno, že by instalace VTE měla významný negativní vliv na cenu nemovitostí či provádění investic. Lokální dopady na cenu nemovitostí konkrétních záměrů nelze posuzovat na koncepční úrovni při vymezování akceleračních oblastí v ÚRP.

Poř. č.	Připomínkové místo	Číslo jednací	Článek	AO	Připomínka	Vyhodnocení
						Návrh Změny č. 2 ÚRP byl připraven v souladu s platnou legislativou ČR a EU, včetně správního řádu, stavebního zákona, zákona č. 249/2025 Sb. (ZOZE) zákona č. 114/1992 Sb. (ZOPK), směrnice RED III, směrnice o ochraně volně žijících ptáků a směrnice o stanovištích. Vymezení akceleračních oblastí a podmínky v územních opatřeních jsou stanoveny na základě zákona a v jeho mezích. Dopad na veřejné zájmy byl posouzen VVURÚ.
8479.	Mikšová Markéta	MMR-45563-2026-81	99cz	AOV46	PŘIPOMÍNKY K NÁVRHU ZMĚNY Č. 2 ÚZEMNÍHO ROZVOJOVÉHO PLÁNU PŘIPOMÍNKY K VYHODNOCENÍ VLIVŮ NÁVRHU ZMĚNY Č. 2 ÚZEMNÍHO ROZVOJOVÉHO PLÁNU NA UDRŽITELNÝ ROZVOJ ÚZEMÍ PŘIPOMÍNKY K NÁVRHŮM JEDNOTLIVÝCH ÚZEMNÍCH OPATŘENÍ K U r r r U r AKCELERACNIM OBLASTEM VYMEZENYM V NAVRHU ZMENY C. 2 UZEMNIHO ROZVOJOVEHO PLANU Podávám tímto v souladu s § 172 zákona č. 500/2004 Sb., správního řádu, a § 93 a § 96 zákona č. 283/2021 Sb., stavebního zákona, ve znění pozdějších předpisů, připomínku k uvedeným dokumentům a požaduji úplné vypuštění akcelerační oblasti AOV46 Hříšice z návrhu Změny č. 2 Územního rozvojového plánu (dále jen ,,ÚRP") a souvisejícího územního opatření, a to z důvodů uvedených dále. KONKRÉTNÍ DŮVODY NESOUHLASU : 1. ZávaŽné zdravotní riziko — shadow flicker Důvod mého nesouhlasu se opírá o vědecky doložená zdravotní rizika spojená s tzv. stroboskopickým efektem (shadow flicker) - pohyblivými stíny vrhanými rotujícími lopatkami VTE na okolní obytné objekty v období, kdy je slunce nízko nad obzorem. Při nízkém úhlu slunce nad obzorem (běžně i jen několik stupňů) dosahují stíny VTE o výšce 200 m vzdálenosti několika kilometrů. Závažnost zdravotních dopadů shadow flickeru je doložena recenzovanou odbornou literaturou: - Harding, G. F. A., Harding, P., Wilkins, A. (2008): Wind turbines, flicker, and photosensitive epilepsy. Epilepsia, 49(6), s. 1095-1098. Studie publikovaná v jednom z nejvýznamnějších odborných časopisů v oboru epileptologie dospěla k závěru, že riziko vyvolání epileptického záchvatu u fotosenzitivních osob neklesá významně, dokud vzdálenost od VTE nepřesáhne 100násobek výšky náboje rotoru. Pro VTE o celkové výšce 200 m (náboj cca 130-150 m) by 1 6 I I . Ochrana vlastnického práva (Čl. 11): Vlastnické právo všech vlastníků má stejný zákonný obsah a ochranu. Je nepřípustné, aby vlastnictví pozemků pro VTE mělo přednost před vlastnictvím pozemků s obydlím. výkon vlastnického práva nesmí poškozovat lidské zdraví a životní prostředí nad míru stanovenou zákonem. Nedotknutelnost obydlí (Čl. 12): Podoba a doprovodné projevy VTE (stroboskopický efekt, hluk) v těsné blízkosti sídel dc facto trvale a nevratně ničí hodnotu a pokojné užívání obydlí. Rovina občanského zákoníku (OZ) Ochrana před rušením vlastnického práva (§ 1042 OZ): Vlastník má právo domáhat se ochrany proti každému, kdo neprávem zasahuje do jeho vlastnického práva nebo ho ruší jinak než tím, že mu věc zadržuje. Absence veřejného zájmu: Realizace VTE v akceleračních zónách je vnímána jako výrazný, trvalý a neodstranitelný zásah do vlastnických práv a kvality života, který nelze ospravedlnit veřejným zájmem, neboť ten nebyl v lokalitě identifikován - jediným prokazatelným zájmem je zisk soukromého investora. Nevypořádání výše uvedených námitek zakládá důvod pro budoucí stížnost u Ústavního soudu ČR. 3) Kumulativní zátěž území deklarace využívání obnovitelných zdrojů Namítám, že v rámci přípravy akcelerační zóny nebyla řádně posouzena kumulace vlivů s dalšími existujícími a provozovanými	**Akceptováno.** Akcelerační oblast AOV46 Hříšice byla vypuštěna.

Poř. č.	Připomínkové místo	Číslo jednací	Článek	AO	Připomínka	Vyhodnocení
					energetickými zdroji v dotčeném území, a to v rozporu s požadavky vyplývajícími z judikatury Soudního dvora Evropské unie (věc C-142/07). . · V okruhu cca 10 km od centra města Dačice je již v provozu minimálně 5 bioplynových stanic o souhrnném instalovaném výkonu přibližně 5 MW, konkrétně v lokalitách Chlumec, Budíškovice, Kostelní Vydří, Cizkrajov a Hříšice. Bioplynová stanice v Hříšici (o výkonu cca 1,2 MW) je navíc funkčně propojena s místní infrastrukturou, kdy její odpadní teplo slouží k vytápění veřejných objektů (mateřská škola, kulturní dům, prodejna COOP, obecní knihovna). · V Dačicích je dále provozována fotovoltaická elektrárna o výkonu cca 4,8 MW. A další menší fotovoltaické elektrárny do 99,9 KW má v Dačicích většina soukromých firem. 4) Porušení kritéria ,,celistvé plochy o velikosti 2,5 km' a větší" Ministerstvo pro místní rozvoj v Odůvodnění Změny č. 2 ÚRP (bod 22) stanoví jako jedno ze tři' povinných kritérií pro vymezení akceleračních oblastí pro VTE, že se jedná o ,,celistvé plochy o velikosti 2,5 km' a větší, které nezahrnují zastavěná území, jsou vzdáleny minimálně 3 km od hranice sousedních států a nemají zásadní vizuální dopad na ochranu krajinného rázu, zejména krajinných dominant, včetně významných nemovitých kulturních památek." Toto kritérium AOV46 Hříšice ve své navržené podobě prokazatelně NESPLŇUJE, a to ve dvou aspektech: 3 L \ II. ZÁVĚR Vzhledem k výše uvedeným faktům navrhuji: Zrušení akcelerační oblasti AOV46 HříŠice v celém rozsahu pro nevhodnost z hlediska ochrany majetku a zdraví lidí. Subsidiárně navrhuji změnu určení zóny AOV46 výhradně pro využití fotovoltaickými elektrárnami (FVE) prvořadě na brownfieldech (areály ZD), které nevykazují tak drastické vertikální vlivy na krajinu, anebo na půdě horší bonity. Vymezení akceleračních zón v naší lokalitě je v rozporu se Směrnici REED III a českým zákonem č. 249/2025 Sb. Tato pravidla jasně stanovují, že akcelerační zÓny mají být prioritně umíst'ovány na ekologicky znehodnocená území (tzv. brownfieldy, průmyslové areály, vytěžené lokality). Zákon téměř vylučuje, aby tyto zóny vznikaly na kvalitní zemědělské půdě (I. a II. třídy ochrany) a v cenných přírodních oblastech. Vyhlášení zóny na území obce Hříšice (k. ii. Hříšice a k. ii. Malý Pěčín), je tedy protiprávní. Stát při přípravě návrhu ignoroval povinnost hledat nejdříve plochy znehodnocené a zasáhl do území, které má být dle zákona chráněno.	

Poř. č.	Připomínkové místo	Číslo jednací	Článek	AO	Připomínka	Vyhodnocení
8480.	Vanická Hana za František Pána, Josef Šustr, Milan Růžička, Luděk Kovařík, Soňa Foltýnová, Josef Čurda, Kateřina Krajícová, Tomáš Vácha, Vlastimil Dvořáček, Vlastimil Dvořáček, Věra Tíkalová, Petra Novotná, Markéta Veletová, Eva Šindelářová, Pavel Šindelář, Adéla Foltýnová, Ondřej Foltýn, Ondřej Foltýn, Lenka Čurdová.	MMR-45564-2026-81	99ch 99cza 99czb 99czc 99czd	AOV24 AOV47 AOV48 AOV49 AOV50	III. NÁZEV ZÁMĚRU Akcelerační oblasti na území Jihočeského kraje (okresy Jindřichův Hradec a Tábor) a Kraje Vysočina (okres Pelhřimov): AOV24 – Lodhéřov, AOV47 – Bukovec, AOV48 – Chrbonín, AOV49 – Křeč a AOV50 – Obrataň. IV. DOTČENÉ ÚZEMÍ AOV24 – Lodhéřov Rozloha plochy 3,9 km2, max. výkon 42 MW, max. počet věží 12, max. výška věží 200 m. Katastrální území: Lodhéřov, Studnice u Lodhéřova a Velký Ratmírov. AOV47 – Bukovec Rozloha plochy 11,8 km2, max. výkon 115,5 MW, max. počet věží 33, max. výška věží 250 m. Katastrální území: Březina u Dešně, Bořetín, Dobešov u Černovic, Drunče, Hojovice, Chválkov u Kamenice nad Lipou, Psárov, Třiklasovice a Vlkosovice. AOV48 – Chrbonín Rozloha plochy 4,9 km2, max. výkon 45,5 MW, max. počet věží 13 VTE, max. výška věží 250 m. Katastrální území: Hroby, Chrbonín, Kozmice u Chýnova, Mlýny u Choustníku, Radenín a Vlčeves. AOV49 – Křeč Rozloha plochy 8,4 km2, max. výkon 84 MW, max. počet věží 24, max. výška věží 200 m. Katastrální území: Bezděčín u Obrataně, Černovice u Tábora, Kozmice u Chýnova, Křeč, Nové Dvory u Pořína, Střítež u Černovic a Sudkův Důl. AOV50 – Obrataň Rozloha plochy 6,5 km2, max. výkon 63 MW, max. počet věží 18, max. výška věží 250 m. Katastrální území: Bezděčín u Obrataně, Hrobská Zahrádka, Nové Dvory u Pořína, Obrataň, Pořín a Prasetín. V. STANOVISKO **S návrhem Územního opatření k AOV24 – Lodhéřov, AOV47 – Bukovec, AOV48 – Chrbonín, AOV49 – Křeč a AOV50 – Obrataň (UO) zásadně nesouhlasím a požaduji jejich vyřazení ze Změny č. 2 Územního rozvojového plánu ČR, případně jejich zásadní přepracování. Návrh vykazuje závažné nedostatky z hlediska zákonnosti, ochrany životního prostředí, ochrany veřejného zdraví i ochrany práv obyvatel dotčeného území.** Návrh akceleračních oblastí AOV24 – Lodhéřov, AOV47 – Bukovec, AOV48 – Chrbonín, AOV49 – Křeč a AOV50 je v rozporu s principem předběžné opatrnosti, požadavky na ochranu veřejného zdraví, ochranu přírody a krajiny, ochranu vodních zdrojů i se zásadou proporcionality zásahu do území. Současně nebyly dostatečně vyhodnoceny kumulativní a synergické vlivy souběhu	**Akceptováno částečně.** Akcelerační oblasti AOV47 Bukovec a AOV49 Křeč byly vypuštěny. Akcelerační oblast AOV24 Lodhéřov byla zmenšena. Vymezení akceleračních oblastí proběhlo na základě biologického posouzení konkrétních území podle § 11 odst. 3 resp. 4 ZOZE, jehož výsledky spolu s výsledky vyhodnocení vlivů na životní prostředí (SEA, Příloha č. 5 k odůvodnění Z2 ÚRP) byly zapracovány do návrhu Z2 ÚRP. Návrh Z2 ÚRP a jeho odůvodnění, návrh souvisejících územních opatření a jejich odůvodnění obsahují náležitosti v souladu s příslušnými právními předpisy, včetně správního řádu, stavebního zákona a dalších. Zpracování VVURÚ odpovídá obsahem i strukturou požadavkům obsaženým v příloze č. 4 stavebního zákona, včetně posouzení kumulativních a synergických vlivů, vlivů na krajinný ráz a vlivů na zdraví. Podmínky stanovené v příslušných územních opatřeních limitují rozsah terénních úprav u větrných elektráren na maximální hodnotu ± 5 m. Konkrétní vliv základových konstrukcí na puklinové systémy a kolektory podzemních vod bude předmětem podrobného hydrogeologického posouzení, které bude zpracováno jako součást dokumentace záměru a bude řešeno v rámci navazujícího řízení o povolení záměru dle stavebního zákona. Narušení systému podzemních vod se s ohledem na mělké založení naprosto převažující většiny VTE (do cca 5 m) a malou plochu narušení podloží (cca 20x20m) nepředpokládá. V souvisejících územních opatření jsou stanoveny podmínky, které zajišťují ochranu protierozních opatření, funkčních melioračních zařízení, vodních toků a ploch a rovněž omezující možné terénní úpravy. Vzhledem k charakteru a rozsahu potenciálních záměrů se při naplnění podmínek nepředpokládá realizace zpevněných ploch v takovém rozsahu, který by mohl významně ovlivnit vodní režim v rámci akceleračních oblastí. V souladu s požadavky vodního zákona se v rámci procesu povolování záměru bude vyjadřovat vodoprávní úřad. Samotný způsob vymezení akceleračních oblastí na základě podkladů (biologická posouzení, mapy citlivosti ptáků vůči výstavbě VTE zpracované ČSO, území významná pro netopýry dle podkladů ČESON, biotopy zvláště chráněných druhů velkých savců a další) a nařízení vlády č. 507/2025 Sb. minimalizuje vliv na složky životního prostředí. Pro všechny akcelerační oblasti jsou současně pořizována územní opatření, která obsahují opatření stanovená na základě biologických posouzení. Tato opatření dále zmírňují negativní vlivy, které nebylo možné vyloučit vymezením akcelerační oblasti. Podmínky v územních opatřeních zahrnují ochranu prvků lokálního ÚSES a všech

Poř. č.	Připomínkové místo	Číslo jednací	Článek	AO	Připomínka	Vyhodnocení
					akceleračních oblastí AOV47 – Bukovec, AOV48 – Chrbonín, AOV49 – Křeč a AOV50 – Obrataň a zamýšlené stavby větrných elektráren (VTE) při naplnění stanovených limitů (zejména výška a množství). Dokumentace SEA (SEA) a UO v předložené podobě není dostatečně odůvodněná, neobsahuje konkrétní odborné podklady a v řadě oblastí odkládá podstatné posouzení vlivů až do budoucích navazujících řízení. Návrh je proto nepřezkoumatelný a v rozporu s právními předpisy České republiky i Evropské unie. Současně může mít závažné dopady na krajinný ráz, biodiverzitu, vodní poměry, kulturně-historické hodnoty území i kvalitu života obyvatel. Požaduji proto především vypuštění akceleračních oblastí AOV24 – Lodhéřov, AOV47 – Bukovec, AOV48 – Chrbonín, AOV49 – Křeč a AOV50 – Obrataň a souvisejícího územního opatření z návrhu Změny č. 2 Územního rozvojového plánu ČR. Pro případ, že tomuto požadavku nebude vyhověno, požaduji zásadní přepracování návrhu, zejména doplnění plného vyhodnocení kumulativních vlivů, ochrany veřejného zdraví, ochrany PUPFL, vlivů na soustavu Natura 2000, chráněné živočichy, krajinný ráz, vodní zdroje a majetková práva obyvatel. Současně žádám, aby všechny připomínky byly řádně a individuálně vypořádány v souladu se zákonem, včetně konkrétního a přezkoumatelného odůvodnění způsobu jejich vypořádání. **VI. PŘIPOMÍNKY K AKCELERAČNÍM OBLASTEM AOV24, AOV47, AOV48, AOV49 a AOV50** **PŘIPOMÍNKY K AKCELERAČNÍ OBLASTI AOV24 – LODHÉŘOV** 1. Nesprávně zjištěný skutkový stav – ochranná pásma vodních zdrojů, rozpor s ochranou vod Dokumentace SEA nesprávně uvádí, že se v území nenacházejí ochranná pásma vodních zdrojů, přestože v území existuje ochranné pásmo evidenčního čísla 00242303 – Pluhův Žďár podzemní S1, S2. Současně není zohledněna závislost obyvatel na individuálních studních. Obec Lodhéřov a zejména místní část Studnice se dlouhodobě potýkají s nedostatkem pitné vody ve studních a s omezeným zásobováním obyvatel pitnou vodou. Dále návrh ignoruje toky, povrchové vody a pramenitě v AOV. Nejsou dostatečně stanoveny limity základění VTE. Je ignorován vliv výstavby a trvání základů VTE na podzemní vody a místní horninové prostředí. Návrh je v rozporu s § 3 zákona č. 500/2004 Sb., správní řád, a se zákonem č. 254/2001 Sb., vodní zákon. Návrh řešení: Požaduji vypuštění akcelerační oblasti AOV24 – Lodhéřov a souvisejícího územního opatření z návrhu Změny č. 2 Územního rozvojového plánu ČR. 2. Rozpor s ochranou zemědělského půdního fondu (ZPF) Zemědělský půdní fond tvoří přibližně 70 % území AOV24. Dokumentace připouští zábor půd I. třídy ochrany v rozsahu 0,08 ha a II. třídy ochrany v rozsahu 0,59 ha, přesto vliv označuje pouze za „mírně negativní". Návrh bagatelizuje rozsah výstavby VTE a její dopady, neřeší nebezpečí eroze půd, a nedostatečně hodnotí možnost poškození meliorací včetně nezjištění jejich rozsahu. Návrh je v rozporu se zákonem č. 334/1992 Sb., o ochraně zemědělského půdního fondu, který stanoví zvýšenou ochranu nejbonitnějších půd. Návrh řešení: Požaduji vypuštění akcelerační oblasti AOV24 – Lodhéřov a souvisejícího územního opatření z návrhu Změny č. 2 Územního rozvojového plánu ČR. 3. Rozpor s ochranou lesa (PUPFL) Pozemky určené k plnění funkcí lesa (PUPFL) tvoří přibližně 30 % území AOV24, tedy téměř třetinu celé oblasti. Dokumentace značně podceňuje a nehodnotí rozsah zásahů spojených s výstavbou VTE a to přístupových komunikací, manipulačních ploch a nutnou související likvidací a fragmentací lesních porostů a jejich vliv na migrační prostupnost živočichů.. Návrh je v rozporu se zákonem č. 289/1995 Sb., lesní zákon, a neprokazuje existenci převažujícího veřejného zájmu. Návrh řešení: Požaduji vypuštění akcelerační oblasti AOV24 – Lodhéřov a souvisejícího územního opatření z návrhu Změny č. 2 Územního rozvojového plánu ČR. 4. Nedostatečná ochrana přírody a biodiverzity SEA sama uvádí výskyt citlivých druhů ptáků a netopýrů, například čápa černého, motáka pochopa, motáka pilichu, krkavce velkého nebo netopýra rezavého. Nebyly však dostatečně vyhodnoceny migrační trasy ani možné dopady na CHKO Třeboňsko. Chybí potvrzený výskyt orla mořského a čápa černého. V oblasti nebyl vyhotoven ornitologický výzkum. Posouzení pro SEA trvalo jen 5 měsíců a není proto dostatečné. SEA a UO stanoví zcela nedostatečná opatření na ochranu netopýrů a ptáků. Postup je v rozporu se zákonem č. 114/1992 Sb., o ochraně přírody a krajiny. Návrh řešení: Požaduji vyhotovení celoročního ornitologického a chiropterologického průzkumu, včetně vyhodnocení migračních tras ptáků a netopýrů, kumulativních vlivů a dopadů na CHKO Třeboňsko. Současně požaduji doplnění biologických průzkumů o výskyt zvláště chráněných druhů, zejména orla mořského a čápa černého, a následné nové vyhodnocení vlivů v rámci SEA. Pro případ, že uvedené nedostatky nebudou řádně odstraněny, požaduji vypuštění akcelerační oblasti AOV24 – Lodhéřov a souvisejícího územního opatření z návrhu Změny č. 2 Územního rozvojového plánu ČR. 5. Nedostatečné posouzení vlivů na veřejné zdraví Dokumentace neobsahuje konkrétní akustickou studii ani posouzení infrazvuku, amplitudové modulace, vibrací a stroboskopického efektu a současně nehodnotí celkové zatížení území z hlediska souběhu těchto vlivů. Současně sama připouští riziko obtěžování v okrajové zástavbě Lodhéřova v noční době. Vzhledem k reliéfu kotliny, ve které Lodhéřov leží, existuje riziko odrazů a zesílení akustického tlaku. Návrh je v rozporu se zákonem č. 258/2000 Sb., o ochraně veřejného zdraví, a s nařízením vlády č. 272/2011 Sb. Návrh řešení: Požaduji zpracování detailní akustické studie a plného hodnocení zdravotních rizik (HRA), které posoudí hluk, infrazvuk, amplitudovou modulaci, stroboskopický efekt a kumulativní vlivy větrných elektráren na obyvatele Lodhéřova a okolních sídel, a to včetně noční doby. Současně požaduji vyhodnocení vlivu reliéfu kotliny na šíření hluku, vznik odrazů a možné zesilování akustického tlaku v zastavěném území. Dále požaduji stanovení minimální odstupové vzdálenosti větrných elektráren od obytné a rekreační zástavby v rozsahu nejméně v rozsahu nejméně šestinásobku celkové výšky větrné elektrárny (6× výška VTE), nejméně však vždy 1km. Pro případ, že uvedené vlivy nebudou spolehlivě vyloučeny, požaduji vypuštění akcelerační oblasti AOV24 – Lodhéřov a souvisejícího územního opatření z návrhu Změny č. 2 Územního rozvojového plánu ČR. 6. Rizika pro bezpečnost, letectví a IZS V území se nachází jev ÚAP 119 – Zájmové území Ministerstva obrany, který podmiňuje umisťování vysokých staveb dalším posouzením. Do území zasahuje Grid ATZ a ochranné pásmo letiště LKJH Jindřichův Hradec. Dokumentace současně nehodnotí dopady souvislého pásu VTE na zásahy vrtulníků integrovaného záchranného systému v lesním území. Postup je v rozporu se zákonem č. 49/1997 Sb., o civilním letectví, a se zákonem č. 239/2000 Sb., o integrovaném záchranném systému. Návrh řešení: Požaduji doplnění odborného posouzení vlivů akcelerační oblasti AOV24 – Lodhéřov na bezpečnost leteckého provozu, obranu státu a fungování integrovaného záchranného systému, zejména s ohledem na jev ÚAP 119 – Zájmové území Ministerstva obrany, Grid ATZ a ochranné pásmo letiště LKJH Jindřichův Hradec. Současně požaduji vyhodnocení dopadů souvislého pásu větrných elektráren na zásahy vrtulníků IZS, letecké hašení lesních požárů, zdravotnické záchranné služby a policejních vrtulníků, včetně posouzení bezpečnosti letových koridorů a omezení manévrovacích možností v lesním území. Dále požadují stanoviska Ministerstva obrany, Úřadu pro civilní letectví, Řízení letového provozu ČR a složek IZS k umístění větrných elektráren v daném území. Pro případ, že uvedené bezpečnostní a letecké vlivy nebudou spolehlivě vyloučeny, požadují vypuštění akcelerační oblasti AOV24 – Lodhéřov a souvisejícího územního opatření z návrhu Změny č. 2 Územního rozvojového plánu ČR. 7. Nepřiměřené zásahy do krajinného rázu	biokoridorů, ochranu biotopů, ZPF a PUPFL, dále povinnost biologického dozoru, monitoring mortality ptáků a netopýrů, detekční systémy a další podmínky specifické vzhledem ke konkrétní akcelerační oblasti. Ochrana ZPF je řešena v souvisejících územních opatřeních. Podmínkami je zajištěno, že nebudou vznikat neobhospodařovatelné zbytkové zemědělské pozemky ani pozemky bez přístupu k veřejně přístupné pozemní komunikaci. Dále je v nich požadavek na upřednostní nižších tříd ochrany ZPF při realizaci záměrů OZE a je stanovena maximální plocha dlouhodobého nebo trvalého odnětí ZPF pro záměry OZE v celé akcelerační oblasti. Souhlas s odnětím ze ZPF bude vydán v navazujícím řízení dle stavebního zákona. Ochranná pásma letišť a požadavky armády byly vstupním limitem při přípravě návrhu akceleračních oblastí. Bezpečnost leteckého provozu je pak řešena při povolování konkrétního záměru, kdy se vyjadřují Úřad pro civilní letectví, Řízení letového provozu i Armáda ČR a upřesňují umístění či požadavky na denní i noční osvětlení definované v leteckém předpisu L-14. V rámci územního opatření je stanovena konkrétní podmínka. Jedním z podkladů pro zpracování Z2 ÚRP byl dokument Akcelerační oblasti, předvýběr ploch k výstavbě VTE, Screening území ČR z hlediska ochrany krajinného rázu (Roman Bukáček, Simona Vondráčková, 2025). Při vymezování akceleračních oblastí byl krajinný ráz dále prověřován, a to s ohledem na hodnoty území a dálkové pohledy na dominanty. Vlivy na krajinný ráz pak byly dále vyhodnoceny v rámci VVURÚ, a to jak z hlediska navrhovaného souboru akceleračních oblastí jako celku, tak pro jednotlivá území v kartách akceleračních oblastí. Podmínky v územních opatřeních pak dále omezují barevné řešení doprovodných staveb a rozsah trvalých terénních úprav. Návrh Z2 ÚRP byl projednán s obcemi a veřejností v rámci veřejného projednání. Procesy územního plánování, které byly při pořizování Z2 ÚRP respektovány, jsou dlouhodobě nastaveny stavebním zákonem tak, aby byly v souladu s legislativou EU, včetně Aarhuské úmluvy atd. Při vymezení akceleračních oblastí nelze předjímat konkrétní technické parametry či přesné umístění záměrů OZE. Obavy z negativních vlivů hluku a stroboskopického efektu řeší podmínky stanovené ve všech územních opatřeních pro akceleračních oblasti pro VTE, které ukládají zpracování hlukové studie, studie působení stroboskopického efektu, včetně minimalizace shadow flicker efektu. V případě, že by záměr nesplňoval zákonné hygienické limity (nařízení vlády č. 272/2011 Sb., o ochraně zdraví před nepříznivými účinky hluku a vibrací) a současně podmínky v územním opatření, nemůže být povolen. Posouzení kumulativních vlivů na životní prostředí a veřejné zdraví proběhlo v rámci VVURÚ na úrovni koncepce, a to jak pro

Poř. č.	Připomínkové místo	Číslo jednací	Článek	AO	Připomínka	Vyhodnocení
					Dokumentace sama připouští, že VTE budou novými výškovými dominantami viditelnými na velké vzdálenosti. Dotčeno může být působení kulturně-historických dominant, zejména zámku Červená Lhota a městské památkové rezervace Jindřichův Hradec, včetně významných pohledových vazeb. Chybí vizualizace dálkových pohledů a konkrétní hodnocení dopadů na kulturní a duchovní hodnoty území. Návrh je v rozporu s § 12 zákona č. 114/1992 Sb., o ochraně přírody a krajiny. Návrh řešení: Požaduji doplnění podrobného hodnocení krajinného rázu, vizualizace dálkových pohledů a vizuálních dopadů větrných elektráren na kulturně-historické dominanty území, zejména zámek Červená Lhota, městskou památkovou rezervaci Jindřichův Hradec a související pohledové osy a krajinné horizonty. Současně požaduji zpracování vizualizací z významných vyhlídkových míst, památkově chráněných území a dálkových pohledů, včetně vyhodnocení kumulativních vizuálních dopadů s dalšími záměry větrných elektráren v širším území. Dále požaduji posouzení souladu návrhu s ochranou kulturní krajiny a charakteru historického krajinného rázu podle § 12 zákona č. 114/1992 Sb., o ochraně přírody a krajiny. Pro případ, že významné negativní dopady na krajinný ráz a kulturně-historické hodnoty území nebudou spolehlivě vyloučeny, požaduji vypuštění akcelerační oblasti AOV24 – Lodhéřov a souvisejícího územního opatření z návrhu Změny č. 2 Územního rozvojového plánu ČR. 8. Podlimitní AOV Akcelerační oblast AOV24 Lodhéřov vykazuje dle podkladů předpokládaný instalovaný výkon pouze cca 42 MW, čímž nesplňuje limit „nad 50 MW" stanovený v odůvodnění Změny č. 2 ÚRP pro vymezování akceleračních oblastí celostátního významu. Vymezení AOV24 je proto v rozporu s vlastním odůvodněním pořizovatele a postrádá zákonnou i věcnou konzistenci. Návrh řešení: Požaduji vypuštění akcelerační oblasti AOV24 – Lodhéřov a souvisejícího územního opatření z návrhu Změny č. 2 Územního rozvojového plánu ČR. 9. Nesouhlas obce a veřejnosti Dotčená obec přijala nesouhlasné usnesení s vymezením akcelerační oblasti. Současně byla podána petice proti AOV24 s podpisy většiny místních občanů. Návrh je tak v rozporu s principem samosprávy a požadavky Aarhuské úmluvy. Návrh řešení: Požaduji vypuštění akcelerační oblasti AOV24 – Lodhéřov a souvisejícího územního opatření z návrhu Změny č. 2 Územního rozvojového plánu ČR. **PŘIPOMÍNKY K AKCELERAČNÍ OBLASTI AOV47 – BUKOVEC** 10. Nesprávně zjištěný skutkový stav – ochranná pásma vodních zdrojů, rozpor s ochranou vod Dokumentace SEA nesprávně uvádí, že se v území nenacházejí ochranná pásma vodních zdrojů, přestože v území existují ochranná pásma evidenčního čísla 00299703 – Druneč, Březina (vrt S01) a 00323810 – Hojovice (studna S). Současně nejsou zohledněny další využívané zdroje pitné vody v Psárově a Bořetíně (zejména stávající obecní vrt o hloubce 50m a vodojem, oboje ve vzdálenosti do 300m od hranice AOV47, dtto plánovaný obecní vrt a přívod k vodojemu) ani závislost obyvatel na individuálních studních. Dále návrh ignoruje toky, povrchové vody a prameniště v AOV. Nejsou dostatečně stanoveny limity zakládání VTE. Je ignorován vliv výstavby a trvání základů VTE na podzemní vody a místní horninové prostředí. Není zjištěn rozsah poddolovaných oblastí. Návrh je v rozporu s § 3 zákona č. 500/2004 Sb., správní řád, a se zákonem č. 254/2001 Sb., vodní zákon. Návrh řešení: Požaduji vypuštění akcelerační oblasti AOV47 – Bukovec a souvisejícího územního opatření z návrhu Změny č. 2 Územního rozvojového plánu ČR. 11. Rozpor s ochranou zemědělského půdního fondu (ZPF) Zemědělský půdní fond tvoří přibližně 48,32 % území AOV47. Dokumentace připouští zábor půd I. třídy ochrany v rozsahu 2,31 ha a II. třídy ochrany v rozsahu 0,10 ha, přesto vliv označuje pouze za „mírně negativní". Návrh bagatelizuje rozsah výstavby VTE a její dopady, neřeší nebezpečí eroze půd, a nedostatečně hodnotí možnost poškození meliorací včetně nezjištění jejich rozsahu. Návrh je v rozporu se zákonem č. 334/1992 Sb., o ochraně zemědělského půdního fondu, který stanoví zvýšenou ochranu nejbonitnějších půd. Návrh řešení: Požaduji vypuštění akcelerační oblasti AOV47 – Bukovec a souvisejícího územního opatření z návrhu Změny č. 2 Územního rozvojového plánu ČR. 12. Rozpor s ochranou lesa (PUPFL) Pozemky určené k plnění funkcí lesa (PUPFL) tvoří přibližně 51,58 % území AOV47, tedy více než polovinu celé oblasti. Dokumentace značně podceňuje, resp. ignoruje a nehodnotí rozsah zásahů spojených s výstavbou VTE a to přístupových komunikací, manipulačních ploch a související nutnou likvidací a fragmentací lesních porostů a jejich vliv na migrační prostupnost živočichů. Návrh je v rozporu se zákonem č. 289/1995 Sb., lesní zákon, a neprokazuje existenci převažujícího veřejného zájmu. Návrh řešení: Požaduji vypuštění akcelerační oblasti AOV47 – Bukovec a souvisejícího územního opatření z návrhu Změny č. 2 Územního rozvojového plánu ČR. 13. Nedostatečná ochrana přírody a biodiverzity V blízkém okolí AOV 47 se nachází řada chráněných oblastí, dokumentace nezmiňuje PP Hučský potok (vzdálenost cca 2.000 m, ochranné pásmo 330 ha), dále cenných mokřadů a prameniš', dále významný biotop u rybníka Táza poblíž hranice AOV. SEA sama uvádí výskyt citlivých druhů ptáků a netopýrů, například motáka pilicha, datla černého nebo netopýra rezavého, a dalších druhů netopýrů, neuvádí však, že tyto výskyty jsou významné v samotné AOV, nejen v jejím blízkém okolí. Nálezy netopýrů dle ČESON jsou dle jeho evidence přímo v AOV47 (Bořetín) a dále v blízkém okolí (Předboř, Choustník, Dobešov u Černovic, Lidmaň, Těmice). Nebyly dostatečně vyhodnoceny migrační trasy ani možné dopady na EVL Chýnovské jeskyně (CZ0314634) v rámci soustavy Natura 2000. Středem celého území prochází migrační koridory zvláště chráněných druhů velkých savců a lokální biokoridory a biocentra, viz územní plány všech obcí v AOV. Dokumentace zcela podceňuje dopady výstavby na tuto skutečnost. SEA a UO stanoví zcela nedostatečná opatření na ochranu netopýrů a ptáků. Výstavba 33 VTE povede k naprosté devastaci celého území ohledně dopravy obrovských dílů stavby, betonu, vybudování dostatečných přístupových komunikací na zalesněný střed celé AOV 47. Chybí potvrzený výskyt orla mořského, sokola stěhovavého, luňáka červeného, ledňáčka říčního, čápa černého. V oblasti nebyl vybotoven ornitologický výzkum. Zásadním způsobem budou narušeny migrační koridory velkých savců a lokální biokoridory a biocentra. Vyskytují se chráněné druhy vachta trojlistá, prstnatec májový, skokan skřehotavý, kuňka obecná. Není dostatečná ochrana mokřadů (v UO bez ochranného pásma). V SEA je nedostatečně zjištěn rozsah mimolesní zeleně a je stanovena jeho nedostatečná ochrana. Provedeno vadné vyhodnocení vlivu na klima ze strany výstavby a provozu VTE. Posouzení pro SEA trvalo jen 5 měsíců a není proto dostatečné. Postup je v rozporu se zákonem č. 114/1992 Sb., o ochraně přírody a krajiny, a s mezinárodní dohodou EUROBATS. Návrh řešení: Požaduji vyhotovení celoročního ornitologického a chiropterologického průzkumu v rozsahu odpovídajícím metodikám Agentury ochrany přírody a krajiny ČR a doporučením dohody EUROBATS, a to minimálně po dobu jednoho celého biologického cyklu. Současně požaduji doplnění biologického hodnocení o výskyt a migrační trasy zvláště chráněných druhů, zejména orla mořského a čápa černého, včetně vyhodnocení hnízdních, potravních a migračních vazeb v širším území. Dále požaduji úplné posouzení vlivů na EVL Chýnovské jeskyně (CZ0314634) a soustavu Natura 2000, včetně kumulativních vlivů více akceleračních oblastí a vyhodnocení rizik mortality ptáků a netopýrů. Pro případ, že uvedené vlivy na biodiverzitu a zvláště chráněné druhy nebudou spolehlivě vyloučeny, požaduji vypuštění akcelerační oblasti AOV47 – Bukovec a souvisejícího územního opatření z návrhu Změny č. 2 Územního rozvojového plánu ČR. 14. Nedostatečné posouzení vlivů na veřejné zdraví Dokumentace neobsahuje konkrétní akustickou studii ani posouzení vibrací, infrazvuku, amplitudové modulace a stroboskopického efektu, v tomto směru je zcela bez odůvodnění a současně nehodnotí celkové zatížení území z hlediska souběhu těchto vlivů. Dokumentace uvádí, že se předpokládá ve vzdálenosti 500m hluková hladina 37dB na 1 VTE, přičemž toto tvrzení není podloženo žádnou studií (takto vysoké a rozměrné VTE se v ČR ani nenacházejí) ani bližším zdůvodněním a nebere vůbec v úvahu kumulaci více zdrojů hluku – více VTE a ani sílu větru a specifický způsob měření u VTE. Současně sama připouští, že některé obytné objekty se nacházejí ve vzdálenostech kratších než 500 m od hranice AOV47. Řada obytných objektů se způsobem využití rodinný dům je blíže než 500 m k hranici AOV 47, jde konkrétně o tyto obytné objekty v: k.ú. Bořetín č.p.: 66, 75, 67, 51, k.ú. Dobešov (Cihelny) č.p.: 68, 52, 32, 57, k.ú. Vlkosovice č.p.: 44, 45, 52, 26, k.ú. Druneč č.p.:1, 2, 3, 4, 12, 48, 40, k.ú. Březina u JH č.p.: 102, 87, 88, 104, k.ú. Třiklasovice č.p. [ ] k.ú. Psárov č.p.: 33, 50, k.ú. Hojovice č.p.: [ ]	každou akcelerační oblast individuálně (karty AO, příloha č. 2 SEA), tak pro Změnu č. 2 ÚRP jako celek.

Poř. č.	Připomínkové místo	Číslo jednací	Článek	AO	Připomínka	Vyhodnocení
					63, 46, k.ú. Chválkov u KnL. č.p. 94, 14, Rutov č.p.: 62, 68, 60. Návrh je v rozporu se zákonem č. 258/2000 Sb., o ochraně veřejného zdraví, a s nařízením vlády č. 272/2011 Sb. Sama vzdálenost 500m je z hlediska ochrany veřejného zdraví naprosto nedostatečná. Samotná výstavba dále velmi výrazným způsobem zatíží hlukem, prašností, blokováním dopravy celé území, jedná se o tisíce m3 betonu apod. Návrh řešení: Požaduji zpracování detailní akustické studie a plného hodnocení zdravotních rizik (HRA), které posoudí hluk, infrazvuk, amplitudovou modulaci, stroboskopický efekt a kumulativní vlivy větrných elektráren na obyvatele, a to včetně noční doby. Současně požaduji vyhodnocení vlivu reliéfu krajiny na šíření hluku, vznik odrazů a možné zesilování akustického tlaku v zastavěném území. Dále požaduji stanovení minimální odstupové vzdálenosti větrných elektráren od obytné a rekreační zástavby v rozsahu nejméně šestinásobku celkové výšky větrné elektrárny (6× výška VTE), nejméně však vždy 1km. Pro případ, že uvedené vlivy nebudou spolehlivě vyloučeny, požaduji vypuštění akcelerační oblasti AOV47 – Bukovec a souvisejícího územního opatření z návrhu Změny č. 2 Územního rozvojového plánu ČR. 15. Nepřiměřené zásahy do krajinného rázu Dokumentace sama připouští, že VTE budou novými výškovými dominantami viditelnými na velké vzdálenosti a připouští negativní vliv na krajinný ráz, byť naprosto neadekvátně vyhodnocený. Sama připouští, že dotčeno může být působení kulturně-historických dominant, zejména hradu Choustník, hradu Kámen a zámku Červená Lhota, významné kostely, památník v Mnichu, sakrální stavby a výletní místa, včetně významných pohledových vazeb, mnohé z nich jsou navíc do 1000m vzdáleny od hranice AOV47 a to zejména archeologické a kulturní památky v Mnichu, Hojovicích, Bořetíně (Mostkova kaplička na hranicích AOV47) a Druči (např. slovanské pohřebiště na hranicích AOV47). Navrhovaná opatření v dokumentaci na zmírnění negativního vlivu jsou zcela nesmyslná a nedostatečná (zachování údajných pohledových os, barva doprovodných staveb VTE, „hnízda" VTE) a odporují i ostatním částem dokumentace (odstupové vzdálenosti mezi VTE, přípustná hustota VTE v AOV). Např. hrad Choustník a stejnojmenný kopec je viditelný prakticky odevšad. Žádné pohledové osy ani zbarvení věží zničení krajinného rázu neodvrátí. Plánované stavby VTE jsou při svém plánovaném množství (cca 88 věží ve všech 4 AOV47-50) a při limitní výšce 250m tak gigantické (chladicí věže JETE mají 155 m), že při běžném převýšení zdejších kopců nad zdejší mírně zvlněnou krajinu cca 100-150m ji naprosto pohledově ovládnou, obzvlášť budou-li stát na nejvyšších bodech plánovaných AOV (což je pro investory žádoucí). Dokumentace nehodnotí kumulovaný vliv všech 4 AOV47-50, chybí vizualizace dálkových pohledů a konkrétní hodnocení dopadů na kulturní a duchovní hodnoty území. Omezení výšky VTE na 250m a prezentace tohoto omezení jako zmírňujícího opatření dle SEA a UO, přičemž právě tato výška je základní příčinou zničení místního krajinného rázu, je absurdní. Návrh je v naprostém rozporu s § 12 zákona č. 114/1992 Sb., o ochraně přírody a krajiny a dopad na krajinný ráz je silně negativní. Návrh řešení: Navrhuji doplnění podrobného hodnocení krajinného rázu, vizualizace dálkových pohledů a kumulativních vizuálních dopadů větrných elektráren v širším území, a to zejména ve vztahu k hradu Choustník, hradu Kámen, zámku Červená Lhota a dalším kulturně-historickým dominantám. Dále navrhuji zpracování realistických vizualizací z významných vyhlídkových míst, obcí, kulturních památek a krajinných horizontů, včetně posouzení souběhu akceleračních oblastí AOV47–AOV50. Současně navrhuji vyhodnocení vlivů na charakter historické kulturní krajiny, dálkové pohledové osy a krajinné dominanty podle § 12 zákona č. 114/1992 Sb., o ochraně přírody a krajiny. Pro případ, že významné negativní dopady na krajinný ráz a kulturně-historické hodnoty území nebudou spolehlivě vyloučeny, navrhuji vypuštění akcelerační oblasti AOV47 – Bukovec a souvisejícího územního opatření z návrhu Změny č. 2 Územního rozvojového plánu ČR. **PŘIPOMÍNKY K AKCELERAČNÍ OBLASTI AOV48 – CHRBONÍN** 16. Nesprávný skutkový stav – vodní zdroje a hydrogeologické poměry Dokumentace SEA nesprávně uvádí, že se v území nenacházejí ochranná pásma vodních zdrojů, přestože v území existují ochranná pásma evidenčních čísel 00306203 – Chrbonín studny 1, 2, 00222503 – Terezín studny S1, S2, S3 a 00444603 – Radenín studny S1, S2, S3. Současně však vůbec nezohledňuje obecní a individuální studny v lokalitách Vlčeves a Lišky, které slouží k zásobování obyvatel pitnou vodou. Dále návrh ignoruje toky, povrchové vody a prameniště v AOV. Nejsou dostatečně stanoveny limity zakládání VTE. Je ignorován vliv výstavby a trvání základů VTE na podzemní vody a místní horninové prostředí. Návrh je v rozporu s § 3 zákona č. 500/2004 Sb., správní řád, a se zákonem č. 254/2001 Sb., vodní zákon. Návrh řešení: Požaduji vypuštění akcelerační oblasti AOV48 – Chrbonín a souvisejícího územního opatření z návrhu Změny č. 2 Územního rozvojového plánu ČR. 17. Rozpor s ochranou zemědělského půdního fondu (ZPF) Zemědělský půdní fond tvoří přibližně 52 % území AOV48. Dokumentace připouští zábor půd I. třídy ochrany v rozsahu 0,81 ha a II. třídy ochrany v rozsahu 0,11 ha, přesto vliv označuje pouze za „mírně negativní". Návrh bagatelizuje rozsah výstavby VTE a její dopady, neřeší nebezpečí eroze půd, a nedostatečně hodnotí možnost poškození melioracích včetně nezjištění jejich rozsahu. Návrh je v rozporu se zákonem č. 334/1992 Sb., o ochraně zemědělského půdního fondu, který stanoví zvýšenou ochranu nejbonitnějších půd. Návrh řešení: Požaduji vypuštění akcelerační oblasti AOV48 – Chrbonín a souvisejícího územního opatření z návrhu Změny č. 2 Územního rozvojového plánu ČR. 18. Rozpor s ochranou lesa (PUPFL) Pozemky určené k plnění funkcí lesa (PUPFL) tvoří přibližně 48 % území AOV48. Dokumentace značně podceňuje, resp. ignoruje a nehodnotí rozsah zásahů spojených s výstavbou VTE a to přístupových komunikací, manipulačních ploch a související nutnou likvidaci a fragmentaci lesních porostů a jejich vliv na migrační prostupnost živočichů. Návrh je v rozporu se zákonem č. 289/1995 Sb., lesní zákon, a neprokazuje existenci převažujícího veřejného zájmu. Návrh řešení: Požadují vypuštění akcelerační oblasti AOV48 – Chrbonín a souvisejícího územního opatření z návrhu Změny č. 2 Územního rozvojového plánu ČR. 19. Nedostatečná ochrana přírody a biodiverzity SEA sama uvádí výskyt citlivých druhů ptáků, například luňáka červeného, káně lesní, sluka lesní, křepelka polní, hýl rudý. Biologické hodnocení neobsahuje vliv na hnízdiště orla mořského ve Mlýnech. A dále dokumentace uvádí výskyt netopýrů, např. netopýr rezavý, stromový, parkový a nejmenší. Nebyly však dostatečně vyhodnoceny migrační trasy a vazby na významné zimoviště EVL Chýnovská jeskyně (CZ0314634) v rámci Natura 2000. V blízkém okolí AOV se nachází řada chráněných oblastí, které dokumentace nezmiňuje, dále cenných mokřadů a prameniště. Územím prochází migrační koridory zvláště chráněných druhů velkých savců a lokální biokoridory a biocentra, viz územní plán obce. Dokumentace zcela podceňuje dopady výstavby na tuto skutečnost. SEA a UO stanoví zcela nedostatečná opatření na ochranu netopýrů a ptáků. Výstavba všech v UO připuštěných VTE povede k naprosté devastaci celého území obledně dopravy obrovských dílů stavby, betonu, vybudování dostatečných přístupových komunikací. V oblasti nebyl vyhotoven ornitologický výzkum. Zásadním způsobem budou narušeny migrační koridory velkých savců a lokální biokoridory a biocentra. Vyskytují se chráněné druhy rostlin a živočichů neuvedené v SEA. Není dostatečná ochrana mokřadů (v UO bez ochranného pásma). V SEA je nedostatečně zjištěn rozsah mimolesní zeleně a je stanovena jeho nedostatečná ochrana. Provedeno vadné vyhodnocení vlivu na klima ze strany výstavby a provozu VTE. Návrh je v rozporu se zákonem č. 114/1992 Sb., o ochraně přírody a krajiny, s § 45i těhož zákona a s dohodou EUROBATS. Návrh řešení: Požaduji vyhotovení celoročního ornitologického a chiropterologického průzkumu v rozsahu odpovídajícím metodikám Agentury ochrany přírody a krajiny ČR a doporučením dohody EUROBATS, a to minimálně po dobu jednoho celého biologického cyklu. Současně požaduji doplnění biologického hodnocení o výskyt a migrační trasy zvláště chráněných druhů, zejména orla mořského a čápa černého, včetně vyhodnocení hnízdních, potravních a migračních vazeb v širším území. Dále požaduji úplné posouzení vlivů na EVL Chýnovské jeskyně (CZ0314634) a soustavu Natura 2000, včetně kumulativních vlivů více akceleračních oblastí a vyhodnocení rizik mortality ptáků a netopýrů. Pro případ, že uvedené vlivy na biodiverzitu a zvláště chráněné druhy nebudou spolehlivě vyloučeny, požaduji vypuštění akcelerační oblasti AOV48 – Chrbonín a souvisejícího územního opatření z návrhu Změny č. 2 Územního rozvojového plánu ČR. 20. Nepřiměřené zásahy do krajinného rázu	

Poř. č.	Připomínkové místo	Číslo jednací	Článek	AO	Připomínka	Vyhodnocení
					Dokumentace sama připouští, že VTE budou novými dominantami viditelnými na velké vzdálenosti a mohou narušit pohledové vazby na zámek Radenín, hrobku Latourů a kostel sv. Markéty, dále Sudkův Důl s tvrzí, hrad Choustník a hrad Kámen a výrazné horizonty Blaníku a Svidníku. Současně nejsou dostatečně vyhodnoceny dopady na poutní místo Svatá Anna, krajinné oblasti Pacovsko a Táborsko-Soběslavsko ani na pohledové horizonty Josafatského údolí. Návrh je v rozporu s § 12 zákona č. 114/1992 Sb., o ochraně přírody a krajiny. Návrh řešení: Navrhuji doplnění podrobného hodnocení krajinného rázu, dálkových pohledů a kumulativních vizuálních dopadů větrných elektráren v širším území, zejména ve vztahu k zámku Radenín, hrobce Latourů, kostelu sv. Markéty, tvrzi Sudkův Důl, hradu Choustník, hradu Kámen a významným krajinným horizontům Blaníku a Svidníku. Dále navrhuji zpracování realistických vizualizací z obcí, vyhlídkových míst, kulturních památek a pohledových os, včetně vyhodnocení souběhu akceleračních oblastí AOV47–AOV50 a jejich společného vlivu na charakter historické kulturní krajiny. Současně navrhuji doplnění posouzení vlivů na poutní místo Svatá Anna, krajinné oblasti Pacovsko a Táborsko-Soběslavsko a pohledové horizonty Josafatského údolí podle § 12 zákona č. 114/1992 Sb., o ochraně přírody a krajiny. Pro případ, že významné negativní dopady na krajinný ráz a kulturně-historické hodnoty území nebudou spolehlivě vyloučeny, navrhuji vypuštění akcelerační oblasti AOV48 – Chrbonín a souvisejícího územního opatření z návrhu Změny č. 2 Územního rozvojového plánu ČR. 21. Podlimitní AOV Akcelerační oblast AOV48 Chrbonín vykazuje dle podkladů předpokládaný instalovaný výkon pouze cca 45,5 MW, čímž nesplňuje limit „nad 50 MW" stanovený v odůvodnění Změny č. 2 ÚRP pro vymezování akceleračních oblastí celostátního významu. Vymezení AOV48 je proto v rozporu s vlastním odůvodněním pořizovatele a postrádá zákonnou i věcnou konzistenci. Návrh řešení: Požaduji vypuštění akcelerační oblasti AOV48 – Chrbonín a souvisejícího územního opatření z návrhu Změny č. 2 Územního rozvojového plánu ČR. 22. Chráněný receptor – Dětský domov Radenín V bezprostřední blízkosti hranice akcelerační oblasti AOV48 – Chrbonín, přibližně ve vzdálenosti 500 m, se nachází Dětský domov Radenín, který představuje chráněný receptor ve smyslu nařízení vlády č. 272/2011 Sb., o ochraně zdraví před nepříznivými účinky hluku a vibrací. Jedná se o zařízení určené pro děti a mládež, tedy zvlášť citlivou skupinu obyvatelstva, u níž je nutné posuzovat zdravotní dopady s maximální mírou opatrnosti. Dokumentace SEA neobsahuje konkrétní posouzení vlivů na tento chráněný receptor, zejména z hlediska hluku, infrazvuku, vibrací, amplitudové modulace a stroboskopického efektu (flicker efektu). V navazujících řízeních EIA proto musí být zpracováno plné hodnocení zdravotních rizik (HRA – Health Risk Assessment) a detailní akustické posouzení, které prokáže, že provozem větrných elektráren nedojde k nepříznivému ovlivnění zdraví a kvality života dětí umístěných v zařízení. Návrh řešení: Požaduji vypuštění akcelerační oblasti AOV48 – Chrbonín a souvisejícího územního opatření z návrhu Změny č. 2 Územního rozvojového plánu ČR. **PŘIPOMÍNKY K AKCELERAČNÍ OBLASTI AOV49 – KŘEČ** 23. Nesprávný skutkový stav – vodní zdroje a hydrogeologické poměry Dokumentace SEA nesprávně tvrdí, že se v území nenacházejí ochranná pásma vodních zdrojů, a z toho dovozuje zanedbatelné vlivy na vody. Současně však vůbec nezohledňuje obecní a individuální studny v lokalitách Křeč, Kozmice – Za Petrovým, Černovice – V Padělkách, Vlčeves – Lišky a Svatá Anna, které slouží k zásobování obyvatel pitnou vodou. Dále návrh ignoruje toky, povrchové vody a prameniště v AOV. Nejsou dostatečně stanoveny limity zakládání VTE. Je ignorován vliv výstavby a trvání základů VTE na podzemní vody a místní hominové prostředí. Návrh je v rozporu s § 3 zákona č. 500/2004 Sb., správní řád, a se zákonem č. 254/2001 Sb., vodní zákon. Návrh řešení: Požaduji vypuštění akcelerační oblasti AOV49 – Křeč a souvisejícího územního opatření z návrhu Změny č. 2 Územního rozvojového plánu ČR. 24. Rozpor s ochranou zemědělského půdního fondu (ZPF) Zemědělský půdní fond tvoří přibližně 78 % území AOV49. Dokumentace připouští zábor půd I. třídy ochrany v rozsahu 2,45 ha a II. třídy ochrany v rozsahu 0,27 ha, přesto vliv označuje pouze za „mírně negativní". Návrh bagatelizuje rozsah výstavby VTE a její dopady, neřeší nebezpečí eroze půd, a nedostatečně hodnotí možnost poškození meliorací včetně nezjištění jejich rozsahu. Návrh je v rozporu se zákonem č. 334/1992 Sb., o ochraně zemědělského půdního fondu, který stanoví zvýšenou ochranu nejbonitnějších půd. Návrh řešení: Požaduji vypuštění akcelerační oblasti AOV49 – Křeč a souvisejícího územního opatření z návrhu Změny č. 2 Územního rozvojového plánu ČR. 25. Rozpor s ochranou lesa (PUPFL) Pozemky určené k plnění funkcí lesa (PUPFL) tvoří přibližně 22 % území AOV49. Dokumentace značně podceňuje, resp. ignoruje a nehodnotí rozsah zásahů spojených s výstavbou VTE a to přístupových komunikací, manipulačních ploch a související nutnou likvidaci a fragmentaci lesních porostů a jejich vliv na migrační prostupnost živočichů. Návrh je v rozporu se zákonem č. 289/1995 Sb., lesní zákon, a nepreokazuje existenci převažujícího veřejného zájmu. Návrh řešení: Požadují vypuštění akcelerační oblasti AOV49 – Křeč a souvisejícího územního opatření z návrhu Změny č. 2 Územního rozvojového plánu ČR. 26. Nedostatečná ochrana přírody a biodiverzity SEA sama uvádí výskyt citlivých druhů ptáků a netopýrů, například krkavce velkého, motáka pochopa, čápa černého či netopýra rezavého. Biologické hodnocení neobsahuje vliv na hnízdiště orla mořského ve Mlýnech. Nebyly však dostatečně vyhodnoceny migrační trasy ani vazby na EVL Chýnovská jeskyně (CZ0314634) v rámci Natura 2000. V blízkém okolí AOV se nachází řada chráněných oblastí, které dokumentace nezmiňuje, dále cenných mokřadů a prameniště. Územím prochází migrační koridory zvláště chráněných druhů velkých savců a lokální biokoridory a biocentra, viz územní plán obce. Dokumentace zcela podceňuje dopady výstavby na tuto skutečnost. SEA a UO stanoví zcela nedostatečná opatření na ochranu netopýrů a ptáků. Výstavba všech UO připuštěných VTE povede k naprosté devastaci celého území ohledně dopravy obrovských dílů stavby, betonu, vybudování dostatečných přístupových komunikací. V oblasti nebyl vyhotoven ornitologický výzkum. Zásadním způsobem budou narušeny migrační koridory velkých savců a lokální biokoridory a biocentra. Vyskytují se chráněné druhy rostlin a živočichů neuvedené v SEA. Není dostatečná ochrana mokřadů (v UO bez ochranného pásma). V SEA je nedostatečně zjištěn rozsah mimolesní zeleně a je stanovena jeho nedostatečná ochrana. Provedeno vadné vyhodnocení vlivu na klima ze strany výstavby a provozu VTE. Návrh je v rozporu se zákonem č. 114/1992 Sb., o ochraně přírody a krajiny, s § 45i téhož zákona a s dohodou EUROBATS. Návrh řešení: Požaduji vyhotovení celoročního ornitologického a chiropterologického průzkumu v rozsahu odpovídajícím metodikám Agentury ochrany přírody a krajiny ČR a doporučením dohody EUROBATS, a to minimálně po dobu jednoho celého biologického cyklu. Současně požaduji doplnění biologického hodnocení o výskyt a migrační trasy zvláště chráněných druhů, zejména orla mořského a čápa černého, včetně vyhodnocení hnízdních, potravních a migračních vazeb v širším území. Dále požadují úplné posouzení vlivů na EVL Chýnovské jeskyně (CZ0314634) a soustavu Natura 2000, včetně kumulativních vlivů více akceleračních oblastí a vyhodnocení rizik mortality ptáků a netopýrů. Pro případ, že uvedené vlivy na biodiverzitu a zvláště chráněné druhy nebudou spolehlivě vyloučeny, požadují vypuštění akcelerační oblasti AOV49 – Křeč a souvisejícího územního opatření z návrhu Změny č. 2 Územního rozvojového plánu ČR. 27. Nepřiměřené zásahy do krajinného rázu Dokumentace sama připouští, že VTE budou novými dominantami viditelnými na velké vzdálenosti a mohou narušit pohledové osy na kostel sv. Jakuba Většího ve Křeči, hrad Choustník či historickou krajinu Sadkova Dolu. Současně nejsou dostatečně vyhodnoceny dopady na poutní místo Svatá Anna ani na tzv. Černovické vyhlídky. Obec Křeč je obklíčena z více stran v odstupové vzdálenosti 500 m. Dokumentace nehodnotí kumulovaný vliv všech 4 AOV47-50, chybí vizualizace dálkových pohledů a konkrétní hodnocení dopadů na kulturní a duchovní hodnoty území. Omezení výšky VTE na 250m a prezentace tohoto omezení jako zmírňujícího opatření dle SEA a UO, přičemž právě tato výška je základní příčinou zničení místního krajinného rázu, je absurdní. Návrh je v rozporu s § 12 zákona č. 114/1992 Sb., o ochraně přírody a krajiny.	

Poř. č.	Připomínkové místo	Číslo jednací	Článek	AO	Připomínka	Vyhodnocení
					Návrh řešení: Požaduji doplnění podrobného hodnocení krajinného rázu, dálkových pohledů a kumulativních vizuálních dopadů větrných elektráren v širším území, zejména ve vztahu ke kostelu sv. Jakuba Většího ve Křeči, hradu Choustník, historické krajině Sudkova Dolu, poutnímu místu Svatá Anna a tzv. Černovickým vyhlídkám. Současně požaduji zpracování realistických vizualizací z obcí, významných vyhlídkových míst, kulturních památek a krajinných horizontů, včetně vyhodnocení souběhu akceleračních oblastí AOV47–AOV50 a jejich společného vlivu na charakter historické kulturní krajiny. Dále požaduji doplnění posouzení vlivů na pohledové osy, krajinné dominanty a dálkové horizonty podle § 12 zákona č. 114/1992 Sb., o ochraně přírody a krajiny. Pro případ, že významné negativní dopady na krajinný ráz a kulturně-historické hodnoty území nebudou spolehlivě vyloučeny, požaduji vypuštění akcelerační oblasti AOV49 – Křeč a souvisejícího územního opatření z návrhu Změny č. 2 Územního rozvojového plánu ČR. **PŘIPOMÍNKY K AKCELERAČNÍ OBLASTI AOV50 – OBRATAŇ** 28. Nesprávný skutkový stav – vodní zdroje a hydrogeologické poměry Dokumentace SEA nesprávně uvádí, že se v území nenacházejí ochranná pásma vodních zdrojů, přestože v území existují ochranná pásma evidenčních čísel 00200410 – Obratan podzemní zdroj a 00206610 – Obrataň podzemní zdroj. Současně nejsou zohledněny studny obce Pořín v lokalitě Pinach ani závislost obyvatel okolních obcí na individuálních studních. Dále návrh ignoruje toky, povrchové vody a prameniště v AOV. Nejsou dostatečně stanoveny limity zakládání VTE. Je ignorován vliv výstavby a trvání základů VTE na podzemní vody a místní horninové prostředí. Návrh je v rozporu s § 3 zákona č. 500/2004 Sb., správní řád, a se zákonem č. 254/2001 Sb., vodní zákon. Návrh řešení: Požaduji vypuštění akcelerační oblasti AOV50 – Obrataň a souvisejícího územního opatření z návrhu Změny č. 2 Územního rozvojového plánu ČR. 29. Rozpor s ochranou zemědělského půdního fondu (ZPF) Zemědělský půdní fond tvoří přibližně 63,43 % území AOV50. Dokumentace připouští zábor půd I. třídy ochrany v rozsahu 1,38 ha a II. třídy ochrany v rozsahu 0,07 ha, přesto vliv označuje pouze za „mírně negativní". Návrh bagatelizuje rozsah výstavby VTE a její dopady, neřeší nebezpečí eroze půd, a nedostatečně hodnotí možnost poškození meliorací včetně nezjištění jejich rozsahu. Návrh je v rozporu se zákonem č. 334/1992 Sb., o ochraně zemědělského půdního fondu, který stanoví zvýšenou ochranu nejbonitnějších půd. Návrh řešení: Požaduji vypuštění akcelerační oblasti AOV50 – Obrataň a souvisejícího územního opatření z návrhu Změny č. 2 Územního rozvojového plánu ČR. 30. Rozpor s ochranou lesa (PUPFL) Pozemky určené k plnění funkcí lesa (PUPFL) tvoří přibližně 35,29 % území AOV50. Dokumentace značně podceňuje, resp. ignoruje a nehodnotí rozsah zásahů spojených s výstavbou VTE a to přístupových komunikací, manipulačních ploch a související nutnou likvidaci a fragmentaci lesních porostů a jejich vliv na migrační prostupnost živočichů. Návrh je v rozporu se zákonem č. 289/1995 Sb., lesní zákon, a neprokazuje existenci převažujícího veřejného zájmu. Návrh řešení: Požaduji vypuštění akcelerační oblasti AOV50 – Obrataň a souvisejícího územního opatření z návrhu Změny č. 2 Územního rozvojového plánu ČR. 31. Nedostatečná ochrana přírody a biodiverzity SEA sama uvádí výskyt citlivých druhů ptáků a netopýrů, například luňáka červeného, motáka pilicha, krkavce velkého a netopýra rezavého. Nebyly však dostatečně vyhodnoceny migrační trasy, nadregionální biokoridor Čunkovský potok – Pařezitý, Roštejn ani vazby na EVL Chýnovská jeskyně (CZ0314634) v rámci Natura 2000. V blízkém okolí AOV se nachází řada chráněných oblastí, které dokumentace nezmiňuje, dále cenných mokřadů a prameniť. Územím prochází migrační koridory zvláště chráněných druhů velkých savců a lokální biokoridory a biocentra, viz územní plán obce. Dokumentace zcela podceňuje dopady výstavby na tuto skutečnost. SEA a UO stanoví zcela nedostatečná opatření na ochranu netopýrů a ptáků. Výstavba všech UO připouštěných VTE povede k naprosté devastaci celého území ohledně dopravy obrovských dílů stavby, betonu, vybudování dostatečných přístupových komunikací. V oblasti nebyl vyhotoven ornitologický výzkum. Zásadním způsobem budou narušeny migrační koridory velkých savců a lokální biokoridory a biocentra. Vyskytují se chráněné druhy rostlin a živočichů neuvedené v SEA. Není dostatečná ochrana mokřadů (v UO bez ochranného pásma). V SEA je nedostatečně zjištěn rozsah mimolesní zeleně a je stanovena jeho nedostatečná ochrana. Provedeno vadné vyhodnocení vlivu na klima ze strany výstavby a provozu. Návrh je v rozporu se zákonem č. 114/1992 Sb., o ochraně přírody a krajiny, s § 45i téhož zákona a s dohodou EUROBATS. Návrh řešení: Navrhuji vyhotovení celoročního ornitologického a chiropterologického průzkumu v rozsahu odpovídajícím metodikám Agentury ochrany přírody a krajiny ČR a doporučením dohody EUROBATS, a to minimálně po dobu jednoho celého biologického cyklu. Dále navrhuji doplnění biologického hodnocení o podrobné vyhodnocení migračních tras ptáků a netopýrů, včetně posouzení funkčnosti nadregionálního biokoridoru Čunkovský potok – Pařezitý – Roštejn a kumulativních vlivů více akceleračních oblastí v širším území. Současně navrhuji úplné posouzení vlivů na EVL Chýnovská jeskyně (CZ0314634) a soustavu Natura 2000 podle § 45i zákona č. 114/1992 Sb., o ochraně přírody a krajiny, včetně vyhodnocení rizik mortality ptáků a netopýrů. Pro případ, že významné negativní vlivy na biodiverzitu, migrační prostupnost krajiny a zvláště chráněné druhy nebudou spolehlivě vyloučeny, navrhuji vypuštění akcelerační oblasti AOV50 – Obrataň a souvisejícího územního opatření z návrhu Změny č. 2 Územního rozvojového plánu ČR. 32. Nepřiměřené zásahy do krajinného rázu Dokumentace sama připouští, že VTE budou novými dominantami viditelnými na velké vzdálenosti a mohou narušit pohledové vazby na hrad Kámen, hrad Choustník, hrad Šelmberk a tvrz Sudkův Důl. Současně nejsou dostatečně vyhodnoceny dopady na krajinné oblasti Pacovsko a Táborsko-Soběslavsko ani na pohledové horizonty Josafatského údolí. Dokumentace nehodnotí kumulovaný vliv všech 4 AOV47-50, chybí vizualizace dálkových pohledů a konkrétní hodnocení dopadů na kulturní a duchovní hodnoty území. Omezení výšky VTE na 250m a prezentace tohoto omezení jako zmírňujícího opatření dle SEA a UO, přičemž právě tato výška je základní příčinou zničení místního krajinného rázu, je absurdní. Návrh je v rozporu s § 12 zákona č. 114/1992 Sb., o ochraně přírody a krajiny. Návrh řešení: Navrhuji doplnění podrobného hodnocení krajinného rázu, dálkových pohledů a kumulativních vizuálních dopadů větrných elektráren v širším území, zejména ve vztahu k hradu Kámen, hradu Choustník, hradu Šelmberk, tvrzi Sudkův Důl a významným krajinným horizontům Josafatského údolí. Dále navrhuji zpracování realistických vizualizací z obcí, vyhlídkových míst, kulturních památek a pohledových os, včetně vyhodnocení souběhu akceleračních oblastí AOV47–AOV50 a jejich společného vlivu na charakter historické kulturní krajiny. Současně navrhuji doplnění posouzení vlivů na krajinné oblasti Pacovsko a Táborsko-Soběslavsko podle § 12 zákona č. 114/1992 Sb., o ochraně přírody a krajiny, včetně vyhodnocení dopadů na dálkové pohledy a krajinné dominanty. Pro případ, že významné negativní dopady na krajinný ráz a kulturně-historické hodnoty území nebudou spolehlivě vyloučeny, navrhuji vypuštění akcelerační oblasti AOV50 – Obrataň a souvisejícího územního opatření z návrhu Změny č. 2 Územního rozvojového plánu ČR. **PŘIPOMÍNKY K AKCELERAČNÍM OBLASTEM AOV47 + AOV48 + AOV49 + AOV50** 33–36. Absence kumulativních a synergických vlivů Dokumentace nehodnotí souběžné působení akceleračních oblastí AOV47, AOV48, AOV49 a AOV50, přestože společně vytvářejí souvislý pás větrných elektráren v krajině. Chybí vyhodnocení souběhu hluku, světelného znečištění, překážkového leteckého značení, fragmentace (devastace) lesů a krajiny a souběhu s koridorem vedení V406/407 Kočín–Mírovka. Návrh je v rozporu se zák. č. 100/2001 Sb., o posuzování vlivů na životní prostředí (zejména s § 10g), a se směrnicí 2001/42/ES. Dále chybí vyhodnocení zablokování územního rozvoje obcí a jejich obklíčení plánovanou výstavbou. Návrh řešení: Požaduji doplnění plného kumulativního a synergického posouzení všech akceleračních oblastí	

Poř. č.	Připomínkové místo	Číslo jednací	Článek	AO	Připomínka	Vyhodnocení
					AOV47–AOV50 včetně souběhu s koridorem V406/407 Kočín–Mírovka, případně vypuštění všech akceleračních oblastí AOV47–AOV50 a souvisejících územních opatření z návrhu Změny č. 2 Územního rozvojového plánu ČR. 37–40. Rizika pro bezpečnost, letectví a IZS V území se nachází jev ÚAP 119 – Zájmové území Ministerstva obrany, který podmiňuje umisťování vysokých staveb dalším posouzením. UO neobsahuje vyhodnocení vlivu na letecký provoz. Dokumentace současně nehodnotí dopady souvislého pásu VTE na zásahy vrtulníků integrovaného záchranného systému v lesním území. Náležá se zde pásmo nízkého přeletu TSA 27 a to v bezprostřední blízkosti, v k.ú. Chválkov u Kol.. dokonce v přímém dotyku. Postup je v rozporu se zákonem č. 49/1997 Sb., o civilním letectví, a se zákonem č. 239/2000 Sb., o integrovaném záchranném systému. Návrh řešení: Požaduji doplnění odborného posouzení vlivů akceleračních oblastí na bezpečnost leteckého provozu, obranu státu a fungování integrovaného záchranného systému, zejména s ohledem na jev ÚAP 119 – Zájmové území Ministerstva obrany. Dále navrhuji vyhodnocení dopadů souvislého pásu větrných elektráren na zásahy vrtulníků integrovaného záchranného systému, letecké hašení lesních požárů, zdravotnickou záchrannou službu a další složky IZS v lesním území. Současně navrhuji doplnění závazných stanovisek Ministerstva obrany, Úřadu pro civilní letectví, Řízení letového provozu ČR a složek IZS k umístění větrných elektráren v dotčeném území. Pro případ, že uvedené vlivy nebudou spolehlivě vyloučeny, požaduji vypuštění všech akceleračních oblastí AOV47–AOV50 a souvisejících územních opatření z návrhu Změny č. 2 Územního rozvojového plánu ČR. 41–44. Nesouhlas obcí a veřejnosti Dotčené obce přijaly nesouhlasná usnesení s vymezením akceleračních oblastí. Současně proběhlo referendum ve městě Černovice, které vyjádřilo nesouhlas občanů s výstavbou VTE. V obci Radenín byla podána petice proti vymezení AOV podepsaná 251 občany. Současně byla podána petice na Jihočeský kraj a Kraj Vysočinu za všechny čtyři akcelerační oblasti AOV47–AOV50 s přibližně 3.500 podpisy, což potvrzuje zásadní nesouhlas veřejnosti i samospráv, lze shrnout, že minimálně 2/3 trvale hlášených obyvatel celé oblasti jsou proti zřízení AOV47 plus uživatelé a vlastníci nemovitostí v území. Tvorba návrhu proběhla bez účasti obcí a veřejnosti, lhůta poskytnutá k připomínkám je zcela neadekvátní. Návrh je tak v rozporu s principem samosprávy a požadavky Aarhuské úmluvy. Návrh řešení: Požaduji respektování principu samosprávy a vypuštění akceleračních oblastí AOV47–AOV50 a souvisejících územních opatření z návrhu Změny č. 2 Územního rozvojového plánu ČR. **PŘIPOMÍNKY K AKCELERAČNÍM OBLASTEM AOV24 + AOV47 + AOV48 + AOV49 + AOV50** 45–49. Nepřezkoumatelnost návrhu Návrh pracuje pouze s modelovým předpokladem umístění větrných elektráren bez konkrétního rozmístění staveb a související infrastruktury. Bez znalosti konkrétní polohy nelze objektivně vyhodnotit hluk, dopady na veřejné zdraví, krajinný ráz ani dopady na obyvatele. Vyhodnocení vlivu SEA je proto naprosto formální. Návrh je proto nepřezkoumatelný podle § 172 zákona č. 500/2004 Sb., správní řád. Návrh řešení: Požaduji doplnění variant a modelů rozmístění větrných elektráren, přístupových komunikací a související infrastruktury, případně vypuštění všech akceleračních oblastí AOV24 + AOV47 + AOV48 + AOV49 + AOV50 a souvisejících územních opatření z návrhu Změny č. 2 Územního rozvojového plánu ČR. 50–54. Nepřípustné odkládání posouzení vlivů Klíčové vlivy na veřejné zdraví, hluk, vibrace, flicker efekt, ptáky a netopýry nejsou posouzeny nyní, ale až v budoucích navazujících řízeních nebo v monitoringu po realizaci záměru. Tím dochází k přenesení podstatných otázek mimo fázi SEA, kdy již nebude možné ovlivnit samotné vymezení území. Postup je v rozporu se zásadou prevence a se zákonem č. 100/2001 Sb. Návrh řešení: Požaduji doplnění posouzení vlivů již ve fázi SEA, zejména v oblasti veřejného zdraví, hluku, flicker efektu a vlivů na biodiverzitu. Případně vypuštění všech akceleračních oblastí AOV24 + AOV47 + AOV48 + AOV49 + AOV50 a souvisejících územních opatření z návrhu Změny č. 2 Územního rozvojového plánu ČR. 55–59. Nedostatečné posouzení vlivů na veřejné zdraví Dokumentace neobsahuje konkrétní akustickou studii ani posouzení infrazvuku, amplitudové modulace a stroboskopického efektu. Současně připouští obytnou nebo rekreační zástavbu ve vzdálenostech okolo 500 m od hranic AOV, přičemž ve velmi mnoha případech se zejména obytné nebo rekreační objekty nacházejí přímo na hranici akceleračních oblastí nebo ve vzdálenostech kratších než 500 m. Dokumentace současně nehodnotí kumulativní zdravotní dopady souběhu více akceleračních oblastí AOV47–AOV50 na obyvatele dotčených obcí. Návrh je v rozporu se zákonem č. 258/2000 Sb., o ochraně veřejného zdraví, a s nařízením vlády č. 272/2011 Sb. Návrh řešení: Požaduji zpracování plného hodnocení zdravotních rizik (HRA), detailní akustické studie a posouzení infrazvuku, vibrací, amplitudové modulace a flicker efektu. Současně požaduji stanovení minimální odstupové vzdálenosti větrných elektráren od zastavitelného území, obytné a rekreační zástavby v rozsahu nejméně šestinásobku celkové výšky větrné elektrárny (6× výška VTE), nejméně však vždy 1km, a to s ohledem na princip předběžné opatrnosti a ochranu veřejného zdraví. Pro případ, že uvedená odstupová vzdálenost nebude stanovena, požaduji vypuštění všech akceleračních oblastí AOV24 + AOV47 + AOV48 + AOV49 + AOV50 a souvisejících územních opatření z návrhu Změny č. 2 Územního rozvojového plánu ČR. 60–64. Nedostatečné odůvodnění výběru lokality Dokumentace vůbec nevysvětluje, proč byla zvolena právě krajina s velmi vysokým podílem lesa, kvalitní zemědělské půdy a kulturních, přírodních a zejména krajinných hodnot a vůbec dané území, co bylo (objektivně a konkrétně specifikováno) vlastně podkladem a důvodem pro volbu dané lokality. Současně nejsou porovnány méně konfliktní varianty ani brownfieldy, přestože samotný ÚRP ČR deklaruje preferenci narušených území. Postup je v rozporu s principem minimalizace dopadů a s § 172 správního řádu. Návrh řešení: Požaduji vypuštění všech akceleračních oblastí AOV24 + AOV47 + AOV48 + AOV49 + AOV50 a souvisejících územních opatření z návrhu Změny č. 2 Územního rozvojového plánu ČR. 65–69. Dopady na majetek a infrastrukturu SEA nesprávně hodnotí vlivy na hmotné statky jako nulové, přestože lze očekávat zatížení místních komunikací, pokles hodnoty nemovitostí a zásahy do obecní infrastruktury. Pozemky a budovy v okolí VTE budou zcela znehodnoceny, když hlavní devizou jejich tržní hodnoty je právě zdejší naprostý klid a zachovalá krajina. V území se nachází i vodohospodářská infrastruktura, včetně vodojemů a vrtů, jejichž ochrana nebyla posouzena. Dokumentace ignoruje FVE (např. v části obce Mnich Chválkov v bezprostřední blízkosti hranice AOV47). Místní a krajské komunikace nejsou uzpůsobeny na nezbytný rozsah plánované výstavby. Dochází tak k nepřiměřenému zásahu do vlastnických práv podle čl. 11 Listiny základních práv a svobod. Návrh řešení: Navrhuji doplnění podrobného posouzení dopadů větrných elektráren na hmotné statky, místní komunikace, technickou a vodohospodářskou infrastrukturu, včetně vodojemů, vodovodních řadů a dalších zařízení sloužících k zásobování obyvatel pitnou vodou. Dále navrhuji vyhodnocení dopadů přepravy nadrozměrných komponent na stav silnic nižších tříd, mostů a obecních komunikací, včetně návrhu konkrétních opatření k ochraně infrastruktury a majetku obcí. Současně navrhuji doplnění posouzení vlivů na hodnotu nemovitostí, kvalitu bydlení a výkon vlastnických práv obyvatel dotčeného území podle čl. 11 Listiny základních práv a svobod. Pro případ, že významné negativní dopady na majetek, infrastrukturu a vlastnická práva nebudou spolehlivě vyloučeny, navrhuji vypuštění všech akceleračních oblastí AOV24 + AOV47 + AOV48 + AOV49 + AOV50 a souvisejících územních opatření z návrhu Změny č. 2 Územního rozvojového plánu ČR. 70–74. Rozpor s principem minimalizace dopadů a veřejným zájmem, rozpor s ústavním pořádkem Akcelerační oblasti mají být podle odůvodnění ÚRP ČR vymezovány v územích s nízkým konfliktním potenciálem. AOV24 + AOV47 + AOV48 + AOV49 + AOV50 vykazují vysoce konfliktní střety s ochranou vod, lesa, ZPF, biodiverzity, krajinného rázu i veřejného zdraví. Návrh proto neprokazuje proporcionalitu zásahu ani převahu veřejného zájmu nad negativními dopady. Nadto veřejný zájem na stavbě VTE a navíc	

Poř. č.	Připomínkové místo	Číslo jednací	Článek	AO	Připomínka	Vyhodnocení
					takovýmto způsobem není nikde výslovně definován. AOV a ÚO neodůvodněně zvýhodňují jednu skupinu subjektů před jinými konkrétně investory VTE před občany a obyvateli zasažených obcí a vlastníky nemovitostí, což je v rozporu zejména s čl. 3 odst.1, čl. 4 odst. 3,4, čl. 7, čl. 8, čl. 101 odst.1. Ústavy ČR. Návrh řešení: Požaduji doplnění řádného vyhodnocení proporcionality zásahu do území a prokázání převahy veřejného zájmu nad negativními dopady na životní prostředí, krajinu, veřejné zdraví a majetková práva obyvatel. Současně požaduji doplnění variantního posouzení méně konfliktních lokalit, včetně brownfieldů a území s nižším střetem s ochranou vod, lesa, zemědělského půdního fondu, biodiverzity a krajinného rázu. Dále požaduji přepracování návrhu tak, aby akcelerační oblasti byly vymezovány pouze v územích s prokazatelně nízkým konfliktním potenciálem v souladu s odůvodněním ÚRP ČR a principem minimalizace dopadů. Pro případ, že proporcionalita zásahu a převaha veřejného zájmu nebudou spolehlivě prokázány, požaduji vypuštění všech akceleračních oblastí AOV24 + AOV47 + AOV48 + AOV49 + AOV50 a souvisejících územních opatření z návrhu Změny č. 2 Územního rozvojového plánu ČR. 75–79. Nedostatečnost zmírňujících opatření Stanovená opatření jsou převážně obecná, formální a deklaratorní, například omezení výšky VTE na 200 nebo 250 m, a zejména odporující zjištěním v rámci SEA. Dokumentace neobsahuje konkrétní opatření pro ochranu obyvatelstva před hlukem, dalšími výše uvedenými fyzikálními jevy, světelným znečištěním nebo pro zachování migrační prostupnosti krajiny. Závěr o dostatečnosti opatření je proto nepodložený a v rozporu se zákonem č. 100/2001 Sb. Návrh řešení: Navrhuji doplnění konkrétních a závazných zmírňujících opatření pro ochranu obyvatelstva před hlukem, infrazvukem, amplitudovou modulací, vibracemi, stroboskopickým efektem a světelným znečištěním. Dále navrhuji doplnění opatření pro zachování migrační prostupnosti krajiny, ochranu ptáků a netopýrů a omezení kumulativních dopadů více akceleračních oblastí v širším území. Současně navrhuji stanovení jasných podmínek pro monitoring, kontrolu a vyhodnocování dopadů nezávislými odbornými institucemi, nikoliv pouze provozovateli větrných elektráren. Dále navrhuji stanovení minimální odstupové vzdálenosti větrných elektráren od obytné a rekreační zástavby v rozsahu nejméně šestinásobku celkové výšky větrné elektrárny (6× výška VTE), nejméně však vždy 1km. Pro případ, že účinná a konkrétní zmírňující opatření nebudou doplněna a jejich funkčnost spolehlivě prokázána, navrhuji vypuštění všech akceleračních oblastí AOV24 + AOV47 + AOV48 + AOV49 + AOV50 a souvisejících územních opatření z návrhu Změny č. 2 Územního rozvojového plánu ČR. 80–84. Vnitřní rozpory a nedostatečný monitoring SEA současně tvrdí, že kumulativní vlivy nebyly zjišťěny, ale zároveň připouští jejich existenci při souběhu více AOV. Monitoring je nepřípustně navržen až po realizaci záměru a převážně v režii provozovatelů. Dokumentace je proto vnitřně rozporná a nepřezkoumatelná. Návrh řešení: Navrhuji doplnění nezávislého a transparentního systému monitoringu, který bude prováděn již před realizací záměru a následně i v průběhu provozu větrných elektráren. Dále navrhuji, aby monitoring nebyl zajišťován pouze provozovateli větrných elektráren, ale také nezávislými odbornými institucemi a orgány ochrany přírody, veřejného zdraví a životního prostředí. Současně navrhuji doplnění konkrétních metodik, rozsahu a kontrolních mechanismů monitoringu hluku, infrazvuku, mortality ptáků a netopýrů, migračních tras, krajinného rázu a kumulativních vlivů. Pro případ, že nebude zajištěn nezávislý, odborný a přezkoumatelný monitoring vlivů záměru, navrhuji vypuštění všech akceleračních oblastí AOV24 + AOV47 + AOV48 + AOV49 + AOV50 a souvisejících územních opatření z návrhu Změny č. 2 Územního rozvojového plánu ČR. 85–89. Absence variantního řešení Dokumentace neposuzuje alternativní lokality ani modely a varianty rozmístění, počtu či výšky VTE. Není prokázáno, že navržená varianta představuje řešení s nejmenšími dopady na životní prostředí a obyvatele. Není ani tvrzen a prokazován veřejný zájem zřízení AOV. Postup je v rozporu se směrnicí 2001/42/ES a zákonem č. 100/2001 Sb. Návrh řešení: Navrhuji doplnění variantního posouzení akcelerační oblasti, včetně alternativních lokalit, jiného rozmístění větrných elektráren, nižšího počtu staveb a variant s menší výškou větrných elektráren. Dále navrhuji vyhodnocení méně konfliktních řešení, zejména využití brownfieldů, narušených území a lokalit s nižším střetem s ochranou přírody, krajinného rázu, veřejného zdraví a obytné zástavby. Současně navrhuji doplnění srovnávací analýzy jednotlivých variant z hlediska dopadů na životní prostředí, veřejné zdraví, biodiverzitu, krajinný ráz a majetková práva obyvatel. Pro případ, že nebude prokázáno, že navržená varianta představuje řešení s nejmenšími dopady na životní prostředí a obyvatele, navrhuji vypuštění všech akceleračních oblastí AOV24 + AOV47 + AOV48 + AOV49 + AOV50 a souvisejících územních opatření z návrhu Změny č. 2 Územního rozvojového plánu ČR. 90–94. Nepřiměřenost zásahu do území Navržené řešení představuje brutální zásah do charakteru krajiny, kvality života obyvatel i majetkových práv a narušení jejich legitimního očekávání, že tyto hodnoty budou zachovány. Nebylo prokázáno (dokumentace se tím ani nezabývá), že negativní dopady nelze dosáhnout jiným, méně konfliktním řešením. Návrh tak nesplňuje princip proporcionality vyžadovaný správním právem i judikaturou správních soudů. Návrh řešení: Navrhuji doplnění řádného posouzení proporcionality zásahu do území, včetně vyhodnocení dopadů na krajinný ráz, kvalitu života obyvatel, veřejné zdraví, majetková práva a charakter venkovského prostředí. Dále navrhuji prokázání, že sledovaného veřejného zájmu nelze dosáhnout jiným, méně konfliktním řešením s nižšími dopady na obyvatele a životní prostředí. Současně navrhuji doplnění variantního řešení a vyhodnocení méně zatěžujících alternativ v souladu s principem proporcionality a minimalizace zásahů do práv obyvatel. Pro případ, že proporcionalita zásahu a nezbytnost navrženého řešení nebudou spolehlivě prokázány, navrhuji vypuštění všech akceleračních oblastí AOV24 + AOV47 + AOV48 + AOV49 + AOV50 a souvisejících územních opatření z návrhu Změny č. 2 Územního rozvojového plánu ČR. 95–99. Riziko lesních požárů a omezení možností hašení AOV24 + AOV47 + AOV48 + AOV49 + AOV50 se z významné části nacházejí v lesních porostech nebo v jejich bezprostřední blízkosti. Dokumentace SEA však vůbec nehodnotí rizika vzniku a šíření lesních požárů ani dopady souvislého pásu větrných elektráren na možnosti zásahu jednotek požární ochrany a integrovaného záchranného systému. Dokumentace současně nehodnotí kumulativní dopad souvislého pásu cca 88 větrných elektráren v AOV47–AOV50 na krizové řízení a požární bezpečnost krajiny. V podmínkách probíhající klimatické změny a narůstajícího rizika sucha představuje rozsáhlá industrializace lesních hřebenů významné zvýšení požárního rizika v území. Návrh je v rozporu se zásadou prevence podle § 2900 občanského zákoníku, s požadavky zákona č. 133/1985 Sb., o požární ochraně, a s požadavkem řádného vyhodnocení rizik podle zákona č. 100/2001 Sb., o posuzování vlivů na životní prostředí. Návrh řešení: Požaduji doplnění podrobného posouzení požárních rizik, možnosti zásahu HZS a dopadů souvislého pásu větrných elektráren na letecké hašení lesních požárů, krizové řízení a evakuaci obyvatel. Současně požaduji stanovisko HZS a odborné vyhodnocení dostupnosti území pro zásahovou techniku v podmínkách rozsáhlých lesních požárů. Pro případ, že uvedená rizika nebudou spolehlivě vyloučena, požaduji vypuštění akceleračních oblastí AOV24 + AOV47 + AOV48 + AOV49 + AOV50 a souvisejících územních opatření z návrhu Změny č. 2 Územního rozvojového plánu ČR. 100. Procesní vada – nesplnění zveřejnění koordinačního výkresu Proces zveřejnění návrhu Změny č. 2 ÚRP vykazuje vady, neboť koordinační výkres nebyl zveřejněn v úplné podobě a chybí zde údaje k identifikaci katastrálních parcel k přesnému určení hranice AOV. Ve zveřejněné dokumentaci absentovaly záměry FVE, přestože představují významnou součást navrhovaného využití území a mají zásadní význam pro posouzení kumulativních a synergických vlivů. Veřejnosti tak nebyla umožněna řádná orientace v návrhu ani efektivní uplatnění připomínek, čímž mohlo dojít ke zkrácení procesních práv veřejnosti. Návrh řešení: Požadujeme vypořádání této procesní vady v souladu se zásadou ochrany práv veřejnosti a transparentnosti procesu pořizování opatření obecné povahy.	
8481.	Hladký Šimon	MMR-45565-2026-81	99czt	AOV66	Věc: Připomínka k návrhům Změny Č.2 Územního rozvojového plánu a územních opatření. Vznáším připomínku k Návrhu změny č.2 územního rozvojového plánu,	**Akceptováno.** Akcelerační oblast AOV66 Radostín byla vypuštěna.

Poř. č.	Připomínkové místo	Číslo jednací	Článek	AO	Připomínka	Vyhodnocení
					Vyhodnocení vlivů návrhu změny č.2 územního rozvojového plánu na udržitelný rozvoj území, Návrhů jednotlivých územních opatření k akceleračním oblastem vymezených v návrhu změny č. 2 územního rozvojového plánu ke stanovené akcelerační zóně **AOV 66 Radostín**: ○ **v případě vybudování** VTE v **navržené akcelerační zóně** nenávratně zničí krajinný ráz přírody Vysočiny obklopující městys ○ **znehodnocení ceny** nemovitostí ○ **znehodnocení oblasti** pro agroturistiku a cykloturistiku ○ **oblast bude nezajímavá** pro rekreaci a odpočinek **Nesouhlasím** s návrhem akcelerační **zóny AOV66 Radostín v katastrálním území Radostína nad Oslavou.**	
8482.	Běla Němcová	MMR-45566-2026-81	99cj	AOV26	**Ministerstvo pro místní rozvoj ČR** **Odbor územního plánování** Staroměstské náměstí 6, 110 00, Praha 1 ID datové schránky: 26iaava, E-mail: podatelna@mmr.gov.cz Ministerstvo pro místní rozvoj Centrální podatelna MMR 81 800382536 Ev. č.: E47502/26/MMR List/příl.: Došlo: 1.6.2026 Číslo jednací: ***Na vědomí:*** **Ministerstvo životního prostředí** **Odbor posuzování vlivů na životní prostředí a integrované prevence (SEA/EIA)** **Odbor druhové ochrany a implementace mezinárodních závazků** Vršovická 1442/65, 100 10, Praha 10 ID datové schránky: 9gsaax4, E-mail: podatelna@mzp.gov.cz **Krajský úřad Libereckého kraje** **Odbor životního prostředí** Adresa: U Jezu 642/2a, 461 80 Liberec 2 ID datové schránky: c5kbvkw, E-mail: kc@kraj-lbc.cz **Úřad vlády ČR** **K rukám předsedy vlády ČR Andreje Babiše** nábř. Eduarda Beneše 4, 118 01, Praha 1 ID datové schránky: trfaa33, E-mail: posta@vlada.cz **Podatel:** Běla Němcová 22.8.1980 Na Radouči 1077 Mladá Boleslav 293 01 Věc: **PŘIPOMÍNKY K NÁVRHU ZMĚNY Č. 2 ÚZEMNÍHO ROZVOJOVÉHO PLÁNU ČR - akcelerační oblast č. AOV 26 a širší dotčené území** Vážené dámy, vážení pánové, v souladu s možností **uplatnit připomínky k návrhu změny č. 2 Územního rozvojového plánu České republiky (dále jen ÚRP ČR)** si Vám dovoluji předložit připomínky k vymezení akcelerační oblasti v širším území obce Mukařov a okolních obcí. Tyto připomínky směřují proti návrhu změny č.2 ÚRP ČR, konkrétně proti vymezení akceleračních zón pro obnovitelné zdroje energie v dotčeném území. Předložené připomínky vycházejí z ochrany přírody, krajiny a právních povinností České republiky vyplývajících z práva Evropské unie. **I. DOTČENÉ ÚZEMÍ** Tyto připomínky se vztahují k vymezení akcelerační oblasti v Libereckém kraji a Středočeském kraji, označované jako **„AOV 26", která svými dopady zasahuje širší území obce Mukařov a okolních obcí**.	**Akceptováno.** Akcelerační oblast AOV26 Ralsko byla vypuštěna.

Poř. č.	Připomínkové místo	Číslo jednací	Článek	AO	Připomínka	Vyhodnocení
					II. KONKRÉTNÍ ODBORNÉ PŘIPOMÍNKY **1) Systémová absence relevantních biologických podkladů** Vymezení akcelerační oblasti v rámci Změny č. 2 ÚRP ČR vykazuje zásadní odbornou vadu v podobě nedostatečného zjištění skutkového stavu. Pořizovatel dokumentace SEA rezignoval na provedení relevantních terénních šetření, což činí návrh odborně nepřezkoumatelným. • **Absence monitoringu:** Pro validní vymezení AO je nezbytný minimálně dvouletý terénní monitoring (zahrnující alespoň dvě vegetační sezóny), který by zmapoval reálnou aktivitu ptactva a letounů v dotčené lokalitě. • **Důkazní nouze:** Hodnocení vlivů je prováděno pouze na základě mapových podkladů velkých měřítek, což je pro účely akcelerace (zrychleného schvalování) nepřípustné. Bez konkrétních dat o výskytu a migračních trasách druhů nelze žádné území označit za prokazatelně vhodné pro masivní výstavbu VTE. **2) Narušení ekologické konektivity a bariérový efekt** Vymezení akcelerační zóny v navržených parametrech ignoruje riziko vzniku neprostupných bariér v krajině. • **Metodická chyba:** Návrh postrádá analýzu vlivu výškových staveb (s uvažovanou výškou 185 m) na funkčnost prvků územního systému ekologické stability (ÚSES) a dálkových migračních koridorů. • **Riziko genetické izolace:** Umístění rozsáhlých průmyslových celků do volné krajiny bez hloubkové analýzy migračních tras prokazatelně ohrožuje konektivitu krajiny a dlouhodobou genetickou stabilitu populací volně žijících živočichů. **3) Rozsah a charakter záměru dle podkladů MMR** Z podkladů Ministerstva pro místní rozvoj vyplývá, že se nejedná o jednotlivé zařízení, ale o rozsáhlý záměr umožňující umístění větrných elektráren s celkovou výškou až 185 m o celkovém výkonu přes 88,96-115,2 MW. Výstavba obnovitelných zdrojů energie (FVE) v oblasti Ralska začala již v roce 2010. Kumulativní vliv na území a saturace regionu obnovitelnými zdroji (FVE Ralsko a FVE Jabloneček): V plánované akcelerační oblasti AOV26 a jejím bezprostředním okolí se již nacházejí rozsáhlé fotovoltaické elektrárny, zejména FVE Ralsko a FVE Jabloneček. Tyto projekty představují masivní industriální zásah do zdejšího krajinného rázu a zabírají obrovské plochy území. Tyto stávající solární parky již samy o sobě dlouhodobě vytlačují místní živočichy z jejich přirozených stanovišť, fragmentují krajinu a zásadně narušují klid celé oblasti. Přidání dalšího typu masivního průmyslového zdroje v podobě větrných elektráren by znamenalo neúnosné kumulativní zatížení (tzv. efekt sčítání vlivů), které by místní ekosystém definitivně zdevastovalo. Dotčené území a mikroregion již nyní prostřednictvím stávajících elektráren FVE Ralsko a FVE Jabloneček více než dostatečně uspokojují celospolečenskou potřebu a závazky České republiky v oblasti výroby energie z obnovitelných zdrojů (OZE). Není proto koncepční ani spravedlivé jedno konkrétní území takto extrémně přetěžovat dalším invazivním záměrem na úkor kvality života obyvatel a ochrany přírody. Oblast Ralska a jeho širšího okolí představuje mimořádně hodnotný, převážně nenarušený krajinný celek. Jedná se o rozsáhlé souvislé lesní porosty, rybniční soustavy a mokřadní ekosystémy s vysokou ekologickou stabilitou, které si uchovaly přírodní stav díky minimálním lidským zásahům.	

Poř. č.	Připomínkové místo	Číslo jednací	Článek	AO	Připomínka	Vyhodnocení
					V této oblasti se nachází výskyt řady zvláště chráněných druhů živočichů, zejména: jeřáb popelavý, čáp černý, luňák červený, skřivan lesní, sluka lesní, lelek lesní, sokol stěhovavý a výr velký. Území je zároveň významným stanovištěm vysoké lesní zvěře. Zásadní střet s ekologickými zájmy a ohrožení chovu zubra evropského (Obora Židlov): V navrhované akcelerační oblasti AOV26 se nachází druhá největší obora v České republice – Obora Židlov. Tato obora byla zřízena za účelem naplňování významného ekologického záměru, kterým je přirozený, nerušený chov a reintrodukce kriticky ohroženého zubra evropského. Klíčovým předpokladem pro úspěšný chov a zachování tohoto stáda je absolutní klid, absence civilizačního hluku a eliminace stresových faktorů v krajině. Umístění větrných elektráren o výšce až 185 metrů do těsného sousedství obory by tento dlouhodobý státní a mezinárodní ekologický projekt zcela dehonestovalo. Provoz elektráren generuje permanentní aerodynamický hluk, nízkofrekvenční infrazvuk a vizuální stroboskopický efekt (tzv. záblesky rotorů), což spolehlivě vytvoří pro divokou zvěř trvalou stresovou zónu. Realizace VTE v této lokalitě je proto v přímém a nepřekonatelném rozporu s cíli ochrany přírody a biodiverzity. Dotčená krajina plní klíčovou funkci migračních tras pro volně žijící živočichy, které propojují jednotlivé lesní komplexy a vodní ekosystémy. Tyto migrační koridory pomáhají udržet genetickou rozmanitost a stabilní ekosystémy. Vymezení akcelerační zóny v této oblasti by mohlo vést k narušení těchto migračních tras, fragmentaci souvislých přírodních struktur a oslabení funkčnosti nenarušené krajiny, která je v této části České republiky stále relativně zachována. **Vymezení akceleračních zóny** **AOV26** **Název: Ralsko** Vymezuje se na území Libereckého kraje na území obcí Ralsko a Hlavice. Vymezuje se na území Středočeského kraje na území obcí Strážiště a Mukařov. Vymezení proběhlo na základě biologického posouzení oblasti A169 severozápadně od obce Strážiště, při dodržení vzdálenosti 0,5 km od obytné zástavby sídel Strážiště Kozmice, Vápno, Horní Mohelka, s ohledem na identifikované hodnoty prověřeného území, a to s ohledem na lesy zvláštního určení, které obklopují akcelerační oblast zejména ze severní a západní strany. Výše uvedené lokality byly z důvodu ochrany uvedených hodnot z vymezení vyloučeny. Dotčení dalších identifikovaných hodnot v území, a to flóry a fauny přírodních biotopů sekundárních trávníků a vřesovišť, lesů, mozaiky, skladebných částí ÚSES, jádrového území biotopu vybraných zvláště chráněných druhů velkých savců, oblasti vysokého rizika pro ptáky, limitů Ministerstva obrany, vliv na ptáky, zejména na druhy bramborníček hnědý, bramborníček černohlavý, ťuhýk obecný, žluva hajní, strnad luční, chřástal polní, křepelka polní, krkavec velký, holub doupňák, jestřáb lesní, káně lesní, bělořit šedý, krutihlav obecný, skřivan lesní, další ptáky, netopýry a další druhy, skokan štíhlý, jsou kompenzována v rámci souběžně zpracovaného územního opatření, které je nedílnou součástí vymezení akcelerační oblasti a jehož podmínky musí být při rozhodování v území respektovány. Z hlediska krajinného rázu jsou vlivy zmenšeny omezením výšky VTE v rámci souběžně zpracovaného územního opatření, nicméně vliv na charakteristickou dominantou hradu Bezděz a vzdálenou krajinu Českého středohoří s typickými sopečnými kužely, Českého Švýcarska a Labských pískovců se stolovou horou Děčínský sněžník a Lužických hor nelze zcela eliminovat, ani zajistit ochranu významných výhledů do této krajiny z Českého ráje a z Ještědu. Vlivy na krajinný ráz jsou minimalizovány omezením výšky VTE, nicméně nelze je zcela eliminovat. Rozloha akcelerační oblasti je 6,2 km2 a odhadovaný maximální celkový instalovaný výkon záměrů pro využití obnovitelného zdroje – energie větru umístitelných v této akcelerační oblasti je 59,5 MW. **4) Metodická nedostatečnost hodnocení vizuálního vlivu** Vymezení akcelerační oblasti vykazuje zásadní odbornou vadu v posouzení vlivu na krajinný ráz. Předložená dokumentace SEA pracuje s obecným konstatováním vlivů, které však neodpovídá reálnému měřítku plánovaných staveb (větrné elektrárny s výškou 185 m).	

Poř. č.	Připomínkové místo	Číslo jednací	Článek	AO	Připomínka	Vyhodnocení
					• **Nerespektování vertikálního měřítka:** Výška moderních VTE (cca 185 m) představuje v podmínkách české krajiny prvek, který svou dominancí zásadně mění horizonty a vizuální integritu území v okruhu desítek kilometrů. Návrh neobsahuje relevantní vizualizace (např. zákresy do panoramatických fotografií z dálkových pohledů), které by objektivně zhodnotily míru narušení krajinného rázu. • **Absence hodnocení nadregionálního významu:** Vzhledem k extrémní výšce staveb se nejedná o lokální zásah, ale o vliv nadregionálního významu. Pořizovatel opomíjí hodnocení pohledových os z cenných přírodních a historických lokalit, které s AO přímo sousedí nebo jsou s nimi vizuálně propojeny. **5) Kumulativní vlivy** Návrh změny č. 2 ÚRP ČR neřeší souběh více projektů a celkové zatížení území, což je zásadní metodická chyba. **6) Ostatní vlivy** Logistická nerealizovatelnost a dopravní kolaps: Současný technologický standard moderních větrných elektráren vyžaduje celkovou výšku staveb v rozmezí 200 až 250 metrů. Transport takto masivních komponentů (zejména desítky metrů dlouhých rotorových listů a těžkých částí gondoly) vyžaduje specifickou těžkou nadrozměrnou techniku. Přístupové komunikace do oblasti osady Vicmanov a okolních dotčených obcí (Mukařov, Strážiště) jsou z hlediska šířkového uspořádání, poloměrů zatáček, únosnosti mostních konstrukcí a celkové konfigurace terénu zcela nevhodné pro průjezd těžké nadrozměrné dopravy. Nepřiměřené zásahy do území a destrukce infrastruktury: Aby bylo technicky vůbec možné jednotlivé elektrárny na místo dopravit, muselo by dojít k masivním, nevratným a neakceptovatelným zásahům do okolní krajiny. To by zahrnovalo kácení vzrostlé zeleně podél cest, rozšiřování komunikací na úkor soukromých pozemků, demolice veřejného prostranství či destrukci stávající venkovské infrastruktury. Tyto zásahy jsou v přímém rozporu s ochranou krajinného rázu a zájmy místních obyvatel. Absence prověření proveditelnosti: Stát v rámci vymezení akcelerační oblasti AOV26 dostatečně neprověřil dopravní a logistickou infrastrukturu. Považuji za nepřípustné, aby zrychlené povolovací řízení v akcelerační zóně přenášelo neřešitelné logistické střety na úroveň územního řízení konkrétních staveb a zatěžovalo jimi dotčené obce. Absence základního větrného potenciálu a systémový paradox (příklad lokality Náhlov): V bezprostřední blízkosti navrhované akcelerační oblasti AOV26 (ve vzdálenosti pouhých několika kilometrů) se nachází obec Náhlov. Tato sousední lokalita byla v tomto roce v rámci odborných studií a dřívějších posouzení větrného potenciálu shledána jako nevyhovující pro efektivní výstavbu a provoz větrných elektráren, a to právě z důvodu nedostatečného a nestabilního proudění větru. Vzhledem k identickým geografickým a klimatickým podmínkám v tomto mikroregionu je zřejmé, že ani oblast kolem osady Vicmanov nedisponuje dostatečným větrným potenciálem pro efektivní a ekonomicky obhajitelnou výrobu elektrické energie. Vymezení akcelerační oblasti v místě, kde chybí základní přírodní předpoklad (vítr) a zároveň je zde kritický logistický deficit, postrádá jakoukoliv věcnou a koncepční logiku. Z výše uvedených důvodů je vymezení akcelerační oblasti AOV26 v této lokalitě věcně chybné a nerealizovatelné. Požaduji, aby Ministerstvo pro místní rozvoj tuto připomínku zohlednilo a dotčené území z akcelerační zóny vyjmulo.	

Poř. č.	Připomínkové místo	Číslo jednací	Článek	AO	Připomínka	Vyhodnocení
					III. ÚSTAVNĚ-PRÁVNÍ A OBČANSKO-PRÁVNÍ PŘIPOMÍNKY Vymezením akcelerační oblasti (AZ) v navržené podobě a následným připuštěním výstavby větrných elektráren dochází ve vztahu k nám, účastníkům řízení, i objektivně vůči všem, k porušení: **1) Ústavního zákona č. 1/1993 Sb., tj. Ústavy České republiky, v těchto částech** **a) Porušení Čl. 7: Stát dbá o šetrné využívání přírodních zdrojů a ochranu přírodního bohatství.** Stát tím, že by povolil realizovat podobné dílo, by nedbal o šetrné využívání přírodních zdrojů a ochranu přírodního bohatství, tj. připustil by zasáhnout do krajiny natrvalo tak, že by ji regionálně zcela narušil a zničil. Tím by porušil daný článek Ústavy ČR. **2) Ústavního zákon č. 2/1993 Sb. ve znění ústavního zákona č. 162/1998Sb. a ústavního zákona č. 295/2021 Sb., Listina základní práv a svobod** **a) Porušení Čl. 4, odst. 3**: Zákonná omezení základních práv a svobod musí platit stejně pro všechny případy, které splňují stanovené podmínky. • **Porušení Čl. 4, odst. 4**: Při používání ustanovení o mezích základních práv a svobod musí být šetřeno jejich podstaty a smyslu. Taková omezení nesmějí být zneužívána k jiným účelům, než pro které byla stanovena. Přijetí aplikace akceleračních zón došlo k zásadnímu narušení principu rovnosti, když pro vybrané typy staveb, zde větrných elektráren, byly jedny subjekty práva zvýhodněny (investoři), a jiné subjekty práva, vlastníci nemovitostí, znevýhodněni. Není zde splněna ani případná podmínka veřejného zájmu, když dané stavby větrných elektráren jsou stavbami objektivně negativně zasahujícími svým vlivem do života lidí v jejich okolí, počínaje zásahy do zdraví a konče kvalitou života. Pokud je cílem zasahovat stavbami větrných elektráren tak hrubě do kvality života lidí a životního prostředí, a dokonce se kvůli tomu protekčně preferují konkrétní typy investorů, dochází k zásadnímu narušování ústavního pořádku, a to uvedených dvou článků Listiny základních práv a svobod. • **Článkem 4, odst.3** dochází k nedůvodnému protekčnímu preferování správního řízení konkrétních investorů s cílem dosažení jejich zisku, a to za porušení čl.4, odst.4, kdy je hrubě zasahováno do práv vlastníků v daném regionu, tedy za rezignace na šetření podstaty a smyslu našich práv. Stavbou daných větrných elektráren se výrazně omezují naše základní vlastnická práva, a zasahuje se současně trvale do našeho práva na život (na zdraví). **b) Porušení Čl. 6, odst. 1**: Každý má právo na život. • **Porušení Čl. 11, odst. 1**: Každý má právo vlastnit majetek. Vlastnické právo všech vlastníků má stejný zákonný obsah a ochranu. • **Porušení Čl. 11, odst. 3**: Vlastnictví zavazuje. Nesmí být zneužito na újmu práv druhých anebo v rozporu se zákonem chráněnými obecnými zájmy. Jeho výkon nesmí poškozovat lidské zdraví, přírodu a životní prostředí nad míru stanovenou zákonem. **c) Porušení Čl. 12, odst.1, věta první**: Obydlí je nedotknutelné. Realizaci daného záměru výstavby větrných elektráren za daných podmínek je hrubě narušováno naše právo na nedotknutelnost obydlí. Podoba a projevy provozu daných staveb de facto naše obydlí trvale, tj. navždy ničí.	

Poř. č.	Připomínkové místo	Číslo jednací	Článek	AO	Připomínka	Vyhodnocení
					d) Porušení Čl. 35, odst. 1 a 2: Každý má právo na příznivé životní prostředí a na včasné a úplné informace o stavu životního prostředí. Nedostatečné vyhodnocení vlivů (SEA) a ignorování konkrétních dopadů na lokalitu toto právo přímo porušuje. **3) Procesně využíváme rovněž Občanského zákoníku č. č. 89/2012 Sb.** **§ 1042**: Vlastník se může domáhat ochrany proti každému, kdo neprávem do jeho vlastnického práva zasahuje nebo je ruší jinak než tím, že mu věc zadržuje. Realizaci těchto námitek a veškerých dalších výhrad realizuji své ústavně chráněné právo, a to s využitím citovaného ustanovení občanského zákoníku, když realizaci danou stavbu bychom chápali jako výrazný, trvalý a neodstranitelný zásah a rušení našeho vlastnického práva, za současného vážného narušování našeho zdraví a kvality života, a to bez relevantních a jakkoli ospravedlnitelných důvodů s výjimkou zisku soukromých investorů. **IV. PRÁVNÍ PŘIPOMÍNKY (SPECIFICKÉ)** **1) Porušení práva Evropské unie** Navržená Změna č. 2 ÚRP ČR je v přímém rozporu s unijním právem a judikaturou Soudního dvora EU (SDEU): • **Porušení Článku 11 SFEU (TFEU):** Ochrana životního prostředí musí být integrována do všech politik Unie. Upřednostnění energetických cílů bez reálného a hloubkového zohlednění ochrany prostředí v konkrétních lokalitách je v rozporu s tímto základním principem. • **Porušení Směrnice 2011/92/EU (EIA), čl. 6 a 8:** Stát má povinnost zajistit skutečnou (nikoliv jen formální) účast veřejnosti a **povinnost zohlednit její připomínky**. Absence vypořádání věcných **připomínek** obyvatel k dopadům na jejich zdraví a prostředí je porušením této směrnice. • **Rozpor s judikaturou SDEU (rozsudek C-127/02 Waddenzee):** Návrh změny č. 2 ÚRP ČR neobsahuje odpovídající naturové posouzení a **neprokazuje vyloučení negativních vlivů**. Podle judikátu Waddenzee platí princip, že v případě jakékoli rozumné pochybnosti o absenci negativních vlivů nesmí být takový plán schválen. Břemeno důkazu leží na státu, nikoliv na občanech. • **Rozpor se Směrnicí (EU) 2018/2001 (RED III):** Ačkoliv tato směrnice urychluje rozvoj obnovitelných zdrojů, výslovně v ní stojí, že tato podpora **nesmí vést k porušení ochrany zdraví, přírody a práv občanů**. Právo na čistou energii nesmí být nadřazeno právu na zdravé životní prostředí. **Konstatování porušení:** Upřednostnění zájmů investorů a politických cílů před ochranou zdraví, krajiny a práv obyvatel je v přímém rozporu s výše uvedenými normami a principy práva EU. Rezignace na řádné vyhodnocení vlivů a ignorování legitimních připomínek veřejnosti činí proces vymezení akceleračních oblastí v této podobě nezákonným. **2) Porušení Aarhuské úmluvy (č. 124/2004 Sb. m. s.)** Navržený proces změny č. 2 ÚRP ČR je v přímém rozporu s mezinárodními závazky ČR vyplývajícími z Aarhuské úmluvy: • **Porušení Článku 6 odst. 2, 3 a 4**: Veřejnost nebyla informována včas a plnohodnotně. Možnost zapojení je nám předkládána ve fázi, kdy jsou klíčové parametry (lokality a kapacity) již fakticky určeny, což vylučuje efektivní účast veřejnosti v době, kdy jsou „všechny možnosti otevřené".	

Poř. č.	Připomínkové místo	Číslo jednací	Článek	AO	Připomínka	Vyhodnocení
					• **Porušení Článku 6 odst. 8:** Toto ustanovení ukládá povinnost skutečně zohlednit výsledky účasti veřejnosti. Pokud by připomínky byly vypořádány pouze formálně bez věcné změny vymezení AO, dochází k porušení tohoto článku. • **Porušení Článku 9 odst. 2 a 3:** Vzhledem k výše uvedeným procesním vadám namítáme nezákonnost postupu a deklarujeme připravenost domáhat se ochrany práv cestou soudního přezkumu, jak tento článek garantuje. **K výše uvedenému doplňuji:** Za přímé porušení Aarhuské úmluvy považuji jakékoli **formální nebo účelové projednání**, které má pouze navodit zdání zákonného postupu. **Manipulativní prezentace investora** či zpracovatele, která zamlčuje negativní dopady (např. vliv infrazvuku nebo reálný zábor půdy), a **rozhodování bez reálného zapojení veřejnosti** činí celý proces vymezení akceleračních oblastí nezákonným a v rozporu s mezinárodním právem. **3) Porušení Evropské úmluvy o krajině (sdělení MZV č. 13/2005 Sb. m. s.)** Vymezení akceleračních oblastí pro větrné elektrárny v dané lokalitě považuji za **přímé porušení mezinárodních závazků ČR** plynoucích z této úmluvy: • **Porušení Článku 5 písm. c):** Stát má povinnost zavést postupy pro účast veřejnosti při formulování a provádění krajinných politik. Pokud je rozhodováno o masivních zásazích do krajiny bez reálného souhlasu a zapojení místních obyvatel, je tento závazek porušen. • **Porušení Článku 6 písm. D:** Tato norma ukládá povinnost hodnotit dopady plánovaných opatření na krajinu a sledovat změny v kvalitě života obyvatel. Absencí podrobných studií dopadu na krajinný ráz v konkrétním místě dochází k rezignaci na tuto povinnost. **K výše uvedenému doplňuji:** Masivní zásahy do krajiny, které zásadně mění její charakter a snižují kvalitu života obyvatel bez jejich souhlasu a bez řádného vyhodnocení dopadů, znamenají porušení mezinárodního závazku ochrany krajiny. Krajina není jen území pro průmyslovou výstavbu, ale základní složka životního prostředí a kvality života lidí. **2) Rozpor s prioritami směrnice RED III a zákonem č. 249/2025 sb.** Navržené vymezení akceleračních oblastí zcela ignoruje zákonnou hierarchii výběru ploch. Pořizovatel je povinen v souladu s níže uvedenými předpisy upřednostňovat zastavěné a technicky znehodnocené plochy před volnou krajinou a zemědělskou půdou: **Dle Směrnice Evropského parlamentu a Rady (EU) 2023/2413 (RED III):** V souladu s článkem 15b odst. 1 písm. b) jsou členské státy při vymezování akceleračních oblastí povinny upřednostňovat: • umělé a zastavěné plochy, jako jsou střechy a fasády budov, • dopravní infrastrukturu a její bezprostřední okolí, • parkoviště, • zemědělské podniky. • skládky, • průmyslové areály, doly, umělé vnitrozemské vodní útvary, jezera nebo nádrže, • městské čistírny odpadních vod, • znehodnocenou půdu, kterou nelze využívat pro zemědělství	

Poř. č.	Připomínkové místo	Číslo jednací	Článek	AO	Připomínka	Vyhodnocení
					Dle zákona č. 249/2025 Sb. (Zákon o urychlení využívání obnovitelných zdrojů energie): Česká legislativa v návaznosti na evropskou směrnici stanovuje, že pro účely akceleračních oblastí mají být přednostně využívány plochy s minimálním vlivem na životní prostředí, konkrétně: • umělé a zastavěné plochy, jako jsou dopravní infrastruktura a její blízké okolí, • parkoviště, • zemědělské stavby a stavy pro průmysl včetně nádvoří, • skládky, • území narušená povrchovou těžbou, kde ještě nebyla zahájena rekultivace • umělé vodní útvary, případně objekty technické vodohospodářské infrastruktury, • a dále znehodnocená půda, kterou nelze využívat pro zemědělství. **3) Nepřípustnost nahrazování prevence následným zmírňováním:** Proces vymezování akceleračních oblastí v rámci Změny č. 2 ÚRP ČR vykazuje zásadní metodickou vadu, která je v rozporu s principem předběžné opatrnosti (čl. 191, odst. 2 Smlouvy o fungování EU). Pořizovatel plošně rezignoval na povinnost vyloučit významné negativní vlivy na životní prostředí již ve fázi strategického plánování. V dokumentaci SEA je u vymezených AO systémově používána formulace, že vlivy budou „zmírněny" (např. monitoringem mortality nebo technickými opatřeními až v rámci provozu). Tento postup je nepřípustný. Akcelerační oblast má být dle směrnice RED III územím s **nízkým dopadem na životní prostředí**. Pokud pořizovatel nemá k dispozici aktuální a podrobná data, která by negativní vlivy (např. na chráněné druhy živočichů či ekologickou stabilitu) vyloučila již nyní, nesmí takové území do akcelerační oblasti zařadit. **4) Nepřezkoumatelnost** Návrh změny č. 2 ÚRP ČR postrádá konkrétní podklady a neobsahuje dostatečné odůvodnění, což je v rozporu se správním řádem. **5) Nedostatečné posouzení vlivů na životní prostředí (SEA)** Návrh změny č. 2 ÚRP ČR a související vyhodnocení vlivů na udržitelný rozvoj území (SEA) neobsahují dostatečné posouzení dopadů vymezení akcelerační oblasti AOV 26. Zejména chybí: • řádné posouzení kumulativních vlivů v širším území • vyhodnocení vlivů na zvláště chráněné druhy živočichů • posouzení vlivů na migrační prostupnost krajiny Vyhodnocení je proto nedostatečné a nepřezkoumatelné. **6) Absence variantního řešení** Návrh změny č. 2 ÚRP ČR neprokazuje, že byly řádně posouzeny alternativní varianty vymezení akceleračních oblastí, zejména varianty mimo území s prokazatelnými environmentálními limity. Tím není splněn požadavek na výběr nejméně konfliktní varianty, což je základní princip územního plánování i posuzování vlivů na životní prostředí.	

Poř. č.	Připomínkové místo	Číslo jednací	Článek	AO	Připomínka	Vyhodnocení
					V. POŽADAVKY **Primárně a jednoznačně požaduji úplné vyřazení akcelerační oblasti označované jako „č. AOV 26“ z návrhu Změny č. 2 Územního rozvojového plánu ČR.** Tento požadavek je odůvodněn skutečností, že na základě předložené dokumentace a dostupných podkladů nelze vyloučit významný negativní vliv na složky životního prostředí, zejména na zvláště chráněné druhy živočichů, ekologickou stabilitu krajiny a krajinný ráz. Vymezení dané oblasti vykazuje zásadní metodické vady, je v rozporu s principem předběžné opatrnosti a nesplňuje zákonné ani evropské podmínky (směrnice RED III). Zásadním důvodem pro vyřazení je rovněž nepřípustný zásah do ústavně chráněných práv vlastníků nemovitostí, práva na ochranu zdraví (včetně ochrany před infrazvukem), nedotknutelnosti obydlí a práva na samosprávu dotčených obcí. Pro případ, že nebude akcelerační oblast vyřazena, **požaduji**, aby návrh Změny č. 2 ÚRP ČR nebyl v této části schválen a byl **vrácen k zásadnímu přepracování**, a to zejména po doplnění těchto chybějících podkladů: • **Doložení prioritizace ploch dle RED III:** Zpracování analýzy, která prokáže, že v daném regionu byly přednostně využity plochy definované v čl. 15b odst. 1 písm. b) směrnice (EU) 2023/2413 (zastavěné plochy, brownfieldy, skládky). Vymezení AO ve volné krajině bez tohoto důkazu je v rozporu s právem EU. • **Aktuální terénní biologický průzkum:** Provedení minimálně dvouletého monitoringu (2 kompletní vegetační sezóny) zaměřeného na aktivitu letounů a ptactva. Pouhá práce s mapovými podklady je pro vymezení AO nepřípustná a činí proces nezákonným. • **Analýza bariérového efektu a konektivity:** Odborné posouzení vlivu kumulativního zásahu větrných elektráren na migrační trasy živočichů a funkčnost prvků Územního systému ekologické stability (ÚSES). • **Relevantní studie krajinného rázu:** Zpracování analýzy vizuálního vlivu staveb o výšce cca 185 m, včetně zákresů do dálkových panoramatických fotografií a posouzení narušení horizontů a pohledových os. • **Doložení souladu s Aarhuskou úmluvou:** Prokázání, že veřejnost byla zapojena včas, kdy jsou ještě všechny možnosti otevřené, a že její připomínky byly skutečně věcně (nikoliv jen formálně) zohledněny. • **Posouzení vlivů na lidské zdraví a hodnotu majetku:** Vypracování nezávislé hlukové a rozptylové studie zahrnující nízkofrekvenční hluk a infrazvuk, a posouzení dopadů na tržní hodnotu dotčených nemovitostí v souladu s čl. 11 a 35 Listiny. • **Doložení souladu s právem na samosprávu:** Prokázání, že vymezení AO neobchází pravomoci obcí v územním plánování (čl. 101 Ústavy ČR). **Do doby doložení těchto podkladů a vyvrácení veškerých pochybností o negativních vlivech (v souladu s judikátem Waddenzee) nelze území považovat za způsobilé pro vymezení akcelerační oblasti.** **Požaduji případně zásadní redukci vymezení AOV 26 tak, aby v ní nebylo možné umisťovat větrné elektrárny (VTE).**	

Poř. č.	Připomínkové místo	Číslo jednací	Článek	AO	Připomínka	Vyhodnocení
					VI. ZÁVĚR S ohledem na výše uvedené skutečnosti nelze na základě dostupných podkladů vyloučit významný negativní vliv na chráněné složky přírody, lidské zdraví a pokojné užívání majetku. Návrh změny č. 2 ÚRP ČR je v této části v rozporu s principem předběžné opatrnosti, zasahuje do ústavního pořádku České republiky, je v rozporu s mezinárodními závazky ČR (Aarhuská úmluva, Evropská úmluva o krajině) i právem EU, a je tedy v předložené podobě **nezákonný a neschválitelný**. Zdůrazňuji, že v tomto podání nejde o domněnky, ale o prokazatelné porušování právních předpisů a základních práv občanů. Zdraví lidí a ochrana krajiny nejsou obchodovatelnou položkou. Pokud nebude tento nezákonný postup okamžitě přehodnocen, vystavují se odpovědné orgány riziku soudních sporů, mezinárodních stížností a odpovědnosti za škody na zdraví a majetku obyvatel. Tyto **připomínky** uplatňuji i jako tzv. blanketní **připomínky** a vyhrazuji si právo je dále doplnit o podrobnější odůvodnění, mapové přílohy a odborné posudky ve lhůtě stanovené právními předpisy. Současně žádám Ministerstvo pro místní rozvoj ČR, aby v rámci vypořádání těchto připomínek vyžádalo aktuální odborné vyjádření od **Ministerstva životního prostředí ČR, Agentury ochrany přírody a krajiny ČR a Ministerstva zdravotnictví ČR** ke všem výše uvedeným skutečnostem, zejména ve vztahu k absenci biologických průzkumů, narušení migračních koridorů a absenci metodiky pro hodnocení vlivů nízkofrekvenčního hluku na lidské zdraví. S pozdravem, dne 29.5.2026, v Mladé Boleslavi Běla Němcová	
8483.	Ivana Kastlová	MMR-45567-2026-81	99cze 99czp 99czq	AOV51 AOV62 AOV63	Text připomínky: jako občan s trvalým bydlištěm v lokalitě jižního Plzeňska podávám tyto připomínky k vymezeni akceleračních oblastí pro větrné elektrárny v rámci návrhu Změny č. 2 Územního rozvojového plánu, Řenče, AOV 62 Střížovice a AOV 63 Únětice. Návrh považuji za zásah do kvality života v obci a níže uvádím konkrétní důvody. OdŮvodnění námitky: 1. Industrializace v rozporu s udržitelným rozvojem Návrh akceleračních oblastí je v rozporu s principem udržitelného rozvoje, na kterém má územní plánování stát. Udržitelný rozvoj předpokládá rovnováhu mezi ekonomickými, sociálními a environmentálními hledisky. Plošná industrializace venkova jižního Plzeňska jednoznačně narušuje sociální a environmentální pilíř, aniž by ekonomický přínos byl pro místní komunity dostatečně doložen. Právní podklad.' § 18 stavebního zákona č. 283/2021 Sb.; princip udržitelného rozvoje území. 2. Návrh zasahuje do majetkových práv obyvatel Vznáším námitku proti tomu, že návrh nepřímo zasahuje do majetkových práv vlastníků nemovitostí v dotčených obcích. Trvalé umístěni obrovských staveb v zorném poli a akustickém dosahu obytných nemovitosti ovlivňuje jejich atraktivitu i tržní hodnotu. Tento zásah do hodnoty soukromého majetku nebyl v dokumentaci kvantifikován. Právní podklad.' ČI. 11 a ČI. 35 Listiny základních práv a svobod; princip proporcionality. Tento závěr potvrzují i mezinárodní studie, např.: WHO (2018).	**Akceptováno částečně.** Akcelerační oblast AOV63 Únětice byla vypuštěna. Akcelerační oblast AOV62 Střížovice byla zmenšena. Vymezení akceleračních oblastí proběhlo na základě biologického posouzení konkrétního navrhovaného území podle § 11 odst. 3 resp. 4 ZOZE, jehož výsledky spolu s výsledky vyhodnocení vlivů na životní prostředí (SEA/VVURÚ, Příloha 5 k Z2 ÚRP) byly zapracovány do návrhu Změny č. 2 ÚRP; oblasti, u nichž autorizované osoby identifikovaly významné negativní nebo kumulativní vlivy, byly ze Z2 ÚRP vyloučeny (odůvodnění Z2 ÚRP, odst. 32). Zpracování VVURÚ odpovídá obsahem i strukturou požadavkům přílohy č. 4 stavebního zákona; jde o hodnocení na úrovni koncepce, nikoli na úrovni konkrétních záměrů, a tomu odpovídá i míra podrobnosti použitých podkladů. Pro vymezení akceleračních oblastí byla využita vrstva území významných pro netopýry dle podkladů ČESON i výskyt netopýrů hodnocený v rámci biologického posouzení; ochrana netopýrů je

Poř. č.	Připomínkové místo	Číslo jednací	Článek	AO	Připomínka	Vyhodnocení
					Environmental Noise Guide/ines for the European Region. Světová zdravotnická organizace. 3. Zesílení dopadu kvůli reliéfu krajiny Návrh nedostatečně zohledňuje skutečnost, že vrchovinné polohy jižního Plzeňska výrazně zesiluji vizuální i akustický dopad větrných elektráren na obce v údolích. Reliéf jižního Plzeňska je mírně zvlněný a obce typicky leží v údolích pod horizonty. Umístěni turbin v horních polohách znamená, že obyvatelé budou nuceni se s vizuální dominancí setkávat každý den a při určitých atmosférických podmínkách bude i hluk turbín lépe slyšet v sídlech níže. Právní podklad: § 12 zákona č. 114/1 992 Sb.; zákon č. 258/2000 Sb. o ochraně veřejného zdraví 4. Netopýři jsou v dokumentaci zmíněni jen okrajově Nesouhlasím s tím, že netopýrům - jedné z nejvíce vte ohrožených skupin - je v dokumentaci věnována jen okrajová pozornost. Mezinárodní výzkum dokládá, že netopýři jsou aktivně přitahováni k turbínám a hynou jak kolizí, tak v důsledku barotraumatu. V navržených AO se nacházejí vhodné lovecké biotopy, ale konkrétní průzkumý aktivity netopýrů v dokumentaci chybí nebo nejsou dostatečně dlouhé. Právní podklad: Zákon Č. 114/1 992 Sb.: směrnice o stanovištích 92/43/EHS: princip předběžné opatrnosti. 5. Odsouváni dopadů degraduje smysl akceleračních oblasti Námitkou je, že odsouváni řešeni dopadů do dalších řízeni vyprazdňuje smysl akceleračního režimu. Akcelerační režim má fungovat pro lokality s vyřešenými střety. Pokud návrh počítá s vyřešením střetů až v dalších řízeních, popírá vlastni logiku akceleračního režimu a vystavuje obyvatele riziku, Že budou rozhodnuti činěna bez dostatku informaci. Právní podklad: Směrnice RED III (2023/2413); princip prevence; princip předběžné opatrnosti. 6. Obce nebyly partnerem, ale adresátem návrhu Námitkou je, že obce jižního Plzeňska byly v procesu adresátem, nikoli partnerem návrhu. Místo aby s nimi byl výběr lokalit konzultován v rané fázi, byly obce postaveny před hotovou věc. Tím byl popřen princip samosprávy a její odpovědnosti za rozvoj území. Právní podklad: ČI. 8 Ústavy ČR: zákon č. 128/2000 Sb. o obcích: Aarhuská úmluva. 7. Kumulativní vlivy nelze odložit do dalších řízení Námitkou je, že posouzení kumulativních vlivů nelze odložit do dalších povolovacích řízení - v té chvíli již bude akcelerační režim schválen. Pokud bude území zařazeno mezi akcelerační oblasti, bude další povolováni zjednodušeno a otevřené posouzeni kumulativních viivů již nebude reálné. Kumulativní vlivy je proto třeba posuzovat již nyní, na úrovni územně plánovací dokumentace. Právní podklad: Zákon č. 100/2001 Sb. (SEA/E/A): směrnice SEA 2001/42/ES; princip předběžné opatrnosti. 8. Princip minimalizace zásaiiů byl ignorován Nesouhlasím s tím, že byl porušen princip minimalizace zásahů do volné krajiny. Princip minimalizace zásahů ukládá hledat varianty s nejmenším možným dopadem na krajinu a obyvatele. V tomto případě byly do akceleračního režimu zařazeny lokality bezprostředně nad obytnými sídly a v hodnotné kulturní krajině, namísto preferenčních narušených ploch. Právní podklad: Princip minimalizace zásahŮ' směrnice RED III: § 18 stavebního zákona. 9. Posouzení dopadŮ na zdraví je odloženo do budoucna Nesouhlasím s tím, že rozhodujIcl posouzeni dopadů na zdraví obyvatel je odloženo až do budoucích povolovacích řízeni. Akcelerační režim má být vyhrazen pro lokality, u kterých jsou dopady na zdraví již nyní vyhodnoceny a uznány jako přijatelné. v případě AOV 51, 62 a 63 jsou ale zdravotně významné dopady (hluk, flicker, noční osvětleni) odloženy. Tím se ztrácí možnost rozhodnout o vhodnosti lokality na podkladě dostatečných dat. Právní podklad: Zákon č. 100/2001 Sb. (SEA/E/A): zákon č. 258/2000 Sb.; ČI. 31 Listiny. 10. Monitoring nahrazuje rozhodováni až po vzniku škody Námitkou je, že strategie založená převážně na monitoringu vede k rozhodováni až po vzniku škody, namísto aby ji předešla. Princip prevence vyžaduje, aby riziko bylo vyhodnoceno před zásahem do prostředí. V dokumentaci je však riziko de facto akceptováno s tím, že pokud se objeví, bude zachyceno monitoringem a pak se uvidí. To je v rozporu s principem prevence i principem předběžné opatrnosti. Právní podklad: Princip prevence; princip předběžné opatrnosti dle ČI. 191 SFEU; zákon Č.	zajištěna souborem preventivních a provozních opatření, zejména povinností sezónních odstávek v období zvýšeného rizika mortality a monitoringem letové aktivity. Samotný způsob vymezení akceleračních oblastí na základě podkladů (biologická posouzení, mapy citlivosti ptáků vůči výstavbě VTE zpracované ČSO, území významná pro netopýry dle podkladů ČESON, biotopy zvláště chráněných druhů velkých savců a další) a nařízení vlády č. 507/2025 Sb. minimalizuje vliv na složky životního prostředí. Pro všechny akcelerační oblasti jsou současně pořizována územní opatření, která obsahují opatření stanovená na základě biologických posouzení. Tato opatření dále zmírňují negativní vlivy, které nebylo možné vyloučit vymezením akcelerační oblasti. Podmínky v územních opatřeních zahrnují ochranu prvků lokálního ÚSES a všech biokoridorů, ochranu biotopů, ZPF a PUPFL, dále povinnost biologického dozoru, monitoring mortality ptáků a netopýrů, detekční systémy a další podmínky specifické vzhledem ke konkrétní akcelerační oblasti. Při vymezení akceleračních oblastí nelze předjímat konkrétní technické parametry či přesné umístění záměrů OZE. Obavy z negativních vlivů hluku a stroboskopického efektu řeší podmínky stanovené ve všech územních opatřeních pro akcelerační oblasti pro VTE, které ukládají zpracování hlukové studie, studie působení stroboskopického efektu, včetně minimalizace shadow flicker efektu. V případě, že by záměr nesplňoval zákonné hygienické limity (nařízení vlády č. 272/2011 Sb., o ochraně zdraví před nepříznivými účinky hluku a vibrací) a současně podmínky v územním opatření, nemůže být povolen. Při vymezování akceleračních oblastí byly zohledněny vlivy na krajinný ráz, které byly dále posuzovány v rámci VVURÚ, a to jak z hlediska navrhovaného souboru akceleračních oblastí jako celku, tak pro jednotlivé oblasti v kartách akceleračních oblastí (Příloha SEA). S ohledem na průběžné výsledky hodnocení vlivů na krajinný ráz byly některé akcelerační oblasti plošně redukovány a také docházelo ke snížení maximální možné výšky VTE v akceleračních oblastech z původní hodnoty 250 m na hodnotu nižší (nejčastěji 200 nebo 185 m). Kumulativní a synergické vlivy byly posuzovány v rámci SEA/VVURÚ; jejich výsledky byly promítnuty do vymezení akceleračních oblastí a podmínek územních opatření. Konkrétní záměry se nadále povolují v souladu se stavebním zákonem za podmínek stanovených v územním opatření. Socioekonomické vlivy byly součástí komplexního vyhodnocení v rámci VVURÚ na úrovni koncepce. Změna č. 2 ÚRP byla připravena v souladu s nařízením vlády č. 507/2025 Sb. a implementuje požadavky směrnice RED III. Celostátní územní plánování je výkonem státní správy a jeho výstupy nepodléhají

Poř. č.	Připomínkové místo	Číslo jednací	Článek	AO	Připomínka	Vyhodnocení
					114/1992 Sb. 11. Migrační období ptáků nebylo zachyceno Námitkou je, že průzkumý s vysokou pravděpodobnosti nezachytily klíčová migrační období ptáků. Tahová období jsou kritická právě pro hodnoceni rizik kolizi s VTE. Pokud jsou průzkumy provedeny mimo tato období nebo v jediném roce, jejich výsledky nelze považovat za reprezentativní. Závěry o bezkonfliktnosti je proto nutné brát s rezervou. Právní podklad: Zákon č. 114/1 992 Sb.; směrnice o ptácích 2009/14 7/ES; princip prevence. 12. Bezkonfliktnost není v dokumentaci doložena V dokumentaci chybí jasné doloženi bezkonfliktnosti, kterou pro akcelerační režim vyžaduje směrnice RED III. Materiál namísto důkazů o bezkonfliktnosti opakovaně odkládá řešeni střetů do navazujících řízeni (hluková studie, biologické průzkumy, monitoring mortality). To je ovšem v rozporu s logikou akceleračního režimu, který má být vyhrazen pro lokality bez podstatných střetů. Právní podklad: Směrnice RED III (2023/2413): princip prevence: princip předběžné opatrnosti. Závěrem podotýkám, že považuji vymezeni akceleračních oblasti AOV 51 Řenče, AOV 62 Střížovice a AOV 63 Únětice za nepřiměřený zásah do našeho regionu, a žádám o jejich vypuštění z návrhu	schválení orgány územní samosprávy; ústavou zaručená práva obcí na samosprávu ve vlastních záležitostech tím nejsou dotčena. Variantní řešení nejsou relevantním územně plánovacím nástrojem pro vymezování lokalit pro OZE.
8484.	Eichlerová Lucie	MMR-45569-2026-81	99czzf 99czzg 99czzh	AOV82 AOV83 AOV84	Ministerstvo pro místní rozvoj ČR Odbor územního plánování Staroměstské náměstí 6 110 10 Praha 1 Ministerstvo pro místní rozvoj Centrální podatelna MMR 0003822833 Ev. č.: E46868/26/MMR Listy/příl.: Došlo: 28.5.2026 Číslo jednací: VĚC: **PŘIPOMÍNKA K NÁVRHU ZMĚNY Č. 2 ÚZEMNÍHO ROZVOJOVÉHO PLÁNU** – Vymezení akceleračních oblastí AOV82, AOV83 a AOV84 Jako občan České republiky tímto v zákonné lhůtě podávám připomínku k návrhu Změny č. 2 Územního rozvojového plánu (ÚRP), konkrétně k vymezení akceleračních oblastí pro větrnou energii s označením AOV82, AOV83 a AOV84. Ačkoliv v dotčených lokalitách nevlastním nemovitý majetek, jako občan uplatňuji své právo vyjádřit se k celostátní koncepci, která má zásadní a nevratný dopad na krajinný ráz, ochranu přírody a životní podmínky obyvatel dotčených regionů. I. IDENTIFIKACE PODATELE Jméno a příjmení: LUCIE EICHLEROVÁ Datum narození: 11. 9. 1983 Trvalé bydliště: MĚLNICKÁ 99, DOLNÍ BEŘKOVICE Kontaktní e-mail: [nepovinné] Telefonní číslo: [nepovinné] II. OZNAČENÍ ČÁSTI NÁVRHU, KTERÉ SE PŘIPOMÍNKA TÝKÁ Tato připomínka směřuje proti plošnému vymezení a stanoveným podmínkám u následujících akceleračních oblastí pro větrné elektrárny na území Středočeského kraje:	**Akceptováno částečně.** Akcelerační oblast AOV84 Doubravice byla vypuštěna. Akcelerační oblasti AOV82 Boreč a AOV83 Chorušice byly zmenšeny. Vymezení akceleračních oblastí proběhlo na základě biologického posouzení konkrétního navrhovaného území podle § 11 odst. 3 resp. 4 ZOZE, jehož výsledky spolu s výsledky vyhodnocení vlivů na životní prostředí (SEA/VVURÚ, Příloha 5 k Z2 ÚRP) byly zapracovány do návrhu Změny č. 2 ÚRP; oblasti, u nichž autorizované osoby identifikovaly významné negativní nebo kumulativní vlivy, byly ze Z2 ÚRP vyloučeny (odůvodnění Z2 ÚRP, odst. 32). Zpracování VVURÚ odpovídá obsahem i strukturou požadavkům přílohy č. 4 stavebního zákona; jde o hodnocení na úrovni koncepce, nikoli na úrovni konkrétních záměrů, a tomu odpovídá i míra podrobnosti použitých podkladů. Při vymezení akceleračních oblastí nelze předjímat konkrétní technické parametry či přesné umístění záměrů OZE. Obavy z negativních vlivů hluku a stroboskopického efektu řeší podmínky stanovené ve všech územních opatřeních pro akcelerační oblasti pro VTE, které ukládají zpracování hlukové studie, studie působení stroboskopického efektu, včetně minimalizace shadow flicker efektu. V případě, že by záměr nesplňoval zákonné hygienické limity (nařízení vlády č. 272/2011 Sb., o ochraně zdraví před nepříznivými účinky hluku a vibrací) a současně podmínky v územním opatření, nemůže být povolen. Pro vymezení akceleračních oblastí byla využita vrstva území významných pro netopýry dle podkladů ČESON i výskyt netopýrů hodnocený v rámci biologického posouzení; ochrana netopýrů je zajištěna souborem preventivních a provozních opatření, zejména povinností sezónních odstávek v období zvýšeného rizika mortality a monitoringem letové aktivity.

Poř. č.	Připomínkové místo	Číslo jednací	Článek	AO	Připomínka	Vyhodnocení
					1. AOV82 Boreč (rozloha 11,6 km², plánovaný výkon 115,5 MW) zasahující do území obcí Vrátno, Boreč, Sovínky, Velké Všelisy, Kovanec, Doubravička, Kluky, Niměřice, Skalsko. 2. AOV83 Chorušice (rozloha 12,6 km², plánovaný výkon 126,0 MW) zasahující do území obcí Stránka, Chorušice, Kadlín, Mělnické Vtelno, Mšeno, Nemyslovice, Velké Všelisy. 3. AOV84 Doubravice (rozloha 7,9 km², plánovaný výkon 77,0 MW) zasahující do území obcí Nosálov, Lobeč, Mšeno, Březovice, Vrátno, Katusice, Sudoměř. III. ODŮVODNĚNÍ PŘIPOMÍNKY S vymezením výše uvedených akceleračních oblastí v navržené podobě zásadně nesouhlasím a požaduji jejich přehodnocení z těchto věcných důvodů: **1. Nedostatečný odstup od obytné zástavby (ochrana před hlukem a infrazvukem)** U všech tří oblastí (AOV82, AOV83, AOV84) byla distanční vzdálenost od obytné zástavy dotčených sídel (např. Boreč, Skalsko, Kluky, Chorušice, Kadlín, Stránka, Lobeč, Bezdědice a dalších) stanovena na pouhých 0,5 km. Vzhledem k rozměrům moderních větrných elektráren (VTE) je tato vzdálenost z hlediska hlukové zátěže, stroboskopického efektu a vlivu infrazvuku na lidské zdraví zcela nedostatečná pro zachování odpovídající kvality života obyvatel. **2. Negativní vliv na biodiverzitu a chráněné druhy fauny** Sám předložený návrh přiznává, že v těchto lokalitách dojde k dotčení fauny přírodních biotopů, lesů, křovin či mokřadů Košáteckého a Strenického potoka. Výstavba přímo ohrožuje řadu chráněných a citlivých ptačích druhů, jako jsou luňák červený, moták pilich, moták pochop, moták lužní, káně lesní, káně rousná, volavka popelavá, výr velký či krkavec velký, stejně jako populace netopýrů. Oblasti AOV83 a AOV84 navíc prokazatelně zasahují do jádrového území a migračního koridoru vybraných chráněných velkých savců. Vzhledem k tomu, že tyto tři oblasti tvoří obrovský souvislý komplex o celkové rozloze přes 32 km², vznikne v krajině masivní bariéra s fatálním kumulativním dopadem na biotu, kterou nelze jednoduše vyřešit proklamovaným „územním opatřením". **3. Narušení krajinného rázu a blízkost CHKO Kokořínsko – Máchův kraj** Všechny tři navržené akcelerační zóny bezprostředně sousedí s Chráněnou krajinnou oblastí Kokořínsko – Máchův kraj. Plánovaná výstavba desítek větrných elektráren o celkovém instalovaném výkonu až 318,5 MW nevratně znehodnotí krajinný ráz, dálkové pohledy a panoramata této vysoce cenné a turisticky exponované oblasti. Nesouhlasím s tvrzením	Jedním z podkladů pro zpracování Z2 ÚRP byl dokument Akcelerační oblasti, předvýběr ploch k výstavbě VTE, Screening území ČR z hlediska ochrany krajinného rázu (Roman Bukáček, Simona Vondráčková, 2025). Při vymezování akceleračních oblastí byl krajinný ráz dále prověřován, a to s ohledem na hodnoty území. Vlivy na krajinný ráz pak byly dále vyhodnoceny v rámci VVURÚ, a to jak z hlediska navrhovaného souboru akceleračních oblastí jako celku, tak pro jednotlivá území v kartách akceleračních oblastí, které obsahují i mapy viditelnosti (Příloha SEA). Podmínky v územních opatřeních pak dále omezují barevné řešení doprovodných staveb a rozsah trvalých terénních úprav. Ochrana ZPF je řešena v souvisejících územních opatřeních. Podmínkami je zajištěno, že nebudou vznikat neobhospodařovatelné zbytkové zemědělské pozemky ani pozemky bez přístupu k veřejně přístupné pozemní komunikaci. Dále je v nich požadavek na upřednostní nižších tříd ochrany ZPF při realizaci záměrů OZE a je stanovena maximální plocha dlouhodobého nebo trvalého odnětí ZPF pro záměry OZE v celé akcelerační oblasti. Souhlas s odnětím ze ZPF bude vydán v navazujícím řízení dle stavebního zákona. Kumulativní a synergické vlivy byly posuzovány v rámci SEA/VVURÚ; jejich výsledky byly promítnuty do vymezení akceleračních oblastí a podmínek územních opatření.

Poř. č.	Připomínkové místo	Číslo jednací	Článek	AO	Připomínka	Vyhodnocení
					návrhu, že vizuální ochrana národních kulturních památek v okolí (hrad Bezděz, hrad Kokořín) nebude ohrožena z důvodu převládajícího směru pohledů. Vztyčení těchto průmyslových dominant v těsné blízkosti památek zásadně naruší vnímání historického kontextu krajiny. **4. Vliv na zemědělský půdní fond a životní prostředí** Zabíráním a trvalým zničením bonitní zemědělské půdy může vzniknout její nedostatek i ztráta její kvality. Zemědělská půda je součástí trvale udržitelného rozvoje a již déle jak 1 500 let slouží k výrobě potravin, nikoli k výrobě elektřiny. Vzhledem k existujícím válečným konfliktům vnímám ničení orné půdy jako ohrožení potravinové bezpečnosti pro sebe i svoji rodinu. U větrných elektráren není v současnosti žádným známým způsobem vyřešena recyklace a zpracování odpadu z plastových částí, listů vrtule. Látky, ze kterých jsou tyto listy vyrobeny, jsou toxické, není možno je skladovat někde na hromadě a na rozdíl od jaderného odpadu jde o značné objemy. Nechci sám/sama ani v budoucí generaci žít v zemi s hromadami nezlikvidovatelného toxického odpadu. Lopatky větrných elektráren vytvářejí erozí deštěm, prachem, sněhem, kroupami nezanedbatelné množství mikroskopického toxického prachu, který se trvale ukládá v půdě, a pokud jsou umístěny v blízkosti zemědělské a lesní půdy, dostává se tento škodlivý materiál nevratným způsobem do celého potravního řetězce. Umísťování větrných elektráren do blízkosti zemědělství a lesních honiteb vnímám jako ohrožení svého zdraví, nechci být nedobrovolnou součástí takovéhoto potravního řetězce. IV. NÁVRH ŘEŠENÍ (POŽADAVKY PODATELE) **Na základě výše uvedených argumentů požaduji:** **aby byly akcelerační oblasti AOV82, AOV83 a AOV84 z návrhu Změny č. 2 Územního rozvojového plánu zcela vyjmuty.** V dne: 26.5.2026 ..... Jméno, podpis	

Poř. č.	Připomínkové místo	Číslo jednací	Článek	AO	Připomínka	Vyhodnocení
8485.	Grillová Gabriela	MMR-45570-2026-81	99czj 99czk	AOV56 AOV57	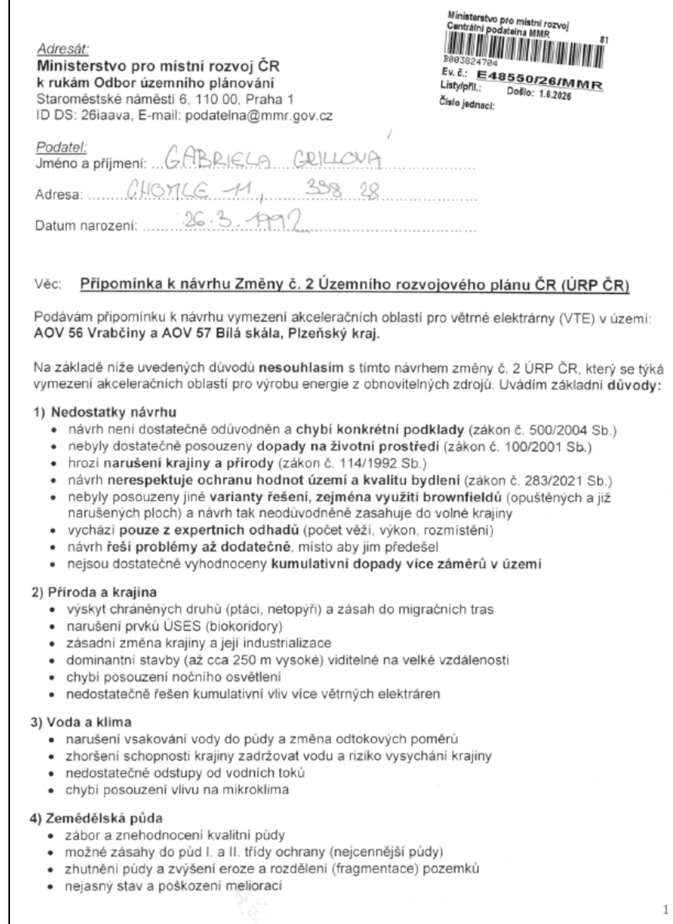	**Akceptováno částečně.** Akcelerační oblast AOV56 Vrabčiny byla zmenšena. Akcelerační oblasti byly vymezeny na celostátní úrovni v Z2 ÚRP na základě Zadání Z2 ÚRP schváleného Vládou ČR. Vymezení akceleračních oblastí proběhlo na základě biologického posouzení konkrétních území podle § 11 odst. 3 resp. 4 ZOZE, jehož výsledky spolu s výsledky vyhodnocení vlivů na životní prostředí (SEA, Příloha č. 5 k odůvodnění Z2 ÚRP) byly zapracovány do návrhu Z2 ÚRP. Návrh Z2 ÚRP a jeho odůvodnění, návrh souvisejících územních opatření a jejich odůvodnění obsahují náležitosti v souladu s příslušnými právními předpisy, včetně správního řádu, stavebního zákona a dalších. Zpracování VVURÚ odpovídá obsahem i strukturou požadavkům obsaženým v příloze č. 4 stavebního zákona, včetně posouzení kumulativních a synergických vlivů, vlivů na zdraví a hodnocení nulové varianty (platné znění ÚRP) vůči variantě navrhované (Z2 ÚRP). Zadání Z2 ÚRP schválené Vládou ČR nepožadovalo jiná variantní řešení. Ustanovení § 4 odst. 3 ZOZE a čl. 15c směrnice RED III sice upřednostňují brownfieldy a degradované plochy, avšak nevylučují vymezení akcelerační oblasti na jiných pozemcích. Vymezení výhradně na degradovaných plochách nebylo s ohledem na prostorové nároky technologie větrných elektráren proveditelné. Samotný způsob vymezení akceleračních oblastí na základě podkladů (biologická posouzení, mapy citlivosti ptáků vůči výstavbě VTE zpracované ČSO, území významná pro netopýry dle podkladů ČESON, biotopy zvláště chráněných druhů velkých savců a další) a nařízení vlády č. 507/2025 Sb. minimalizuje vliv na složky životního prostředí. Pro všechny akcelerační oblasti jsou současně pořizována územní opatření, která obsahují opatření stanovená na základě biologických posouzení. Tato opatření dále zmírňují negativní vlivy, které nebylo možné vyloučit vymezením akcelerační oblasti. Podmínky v územních opatřeních zahrnují ochranu prvků lokálního ÚSES a všech biokoridorů, ochranu biotopů, ZPF a PUPFL, dále povinnost biologického dozoru, monitoring mortality ptáků a netopýrů, detekční systémy a další podmínky specifické vzhledem ke konkrétní akcelerační oblasti. Jedním z podkladů pro zpracování Z2 ÚRP byl dokument Akcelerační oblasti, předvýběr ploch k výstavbě VTE, Screening území ČR z hlediska ochrany krajinného rázu (Roman Bukáček, Simona Vondráčková, 2025). Při vymezování akceleračních oblastí byl krajinný ráz dále prověřován, a to s ohledem na hodnoty území. Vlivy na krajinný ráz pak byly dále vyhodnoceny v rámci VVURÚ, a to jak z hlediska navrhovaného souboru akceleračních oblastí jako celku, tak pro jednotlivá území v kartách akceleračních oblastí, které obsahují i mapy viditelnosti (Příloha SEA). Podmínky v územních opatřeních pak dále

Poř. č.	Připomínkové místo	Číslo jednací	Článek	AO	Připomínka	Vyhodnocení
					5) Dopady na obyvatele • hluk a jeho dlouhodobý vliv • blikání stínů (stroboskopický efekt) • změna charakteru bydlení • pokles hodnoty nemovitostí • není dostatečně vysvětleno, jak byla stanovena vzdálenost od obytné zástavby **6) Technická a bezpečnostní rizika** • odlet ledu z rotorů v zimě • zásah bleskem • požáry zařízení (obtížně zvládnutelné zásahy) • pád částí konstrukce • únik provozních kapalin • šíření požáru do krajiny • kontaminace půdy a vody Není jasné, kdo nese **odpovědnost za škody na zdraví a majetku**. **7) Kumulace vlivů** • sčítání hluku, zásahů do krajiny a vizuální zátěže • dopady více elektráren nejsou vyhodnoceny společně • výsledný dopad na životní prostředí i lidi může být výrazně vyšší **8) Rozpor se zákony ČR a EU** • správní řád (zákon č. 500/2004 Sb.) • ochrana přírody (zákon č. 114/1992 Sb.) • EIA (zákon č. 100/2001 Sb.) • ochrana půdy (zákon č. 334/1992 Sb.) • stavební zákon (zákon č. 283/2021 Sb.) • nesplnění podmínek směrnice EU RED III (nevhodně zvolená lokalita, nevyřešené dopady) • návrh může zasahovat do práva na příznivé životní prostředí a ochranu zdraví podle Listiny základních lidských práv a svobod (čl. 31, čl. 35, čl. 11) • porušení principu předběžné opatrnosti (čl. 191 SFEU), návrh je předkládán bez dostatečných podkladů a při existenci důvodných pochybností o jeho dopadech Navržená oblast **má zásadní střety s přírodou, krajinou, vodou i životem obyvatel.** Tyto problémy nejsou odstraněny, pouze částečně zmírňovány. Návrh nemá dostatečné podklady, neřeší varianty a nehodnotí kumulativní dopady, proto **požaduji vyloučení akcelerační oblasti z návrhu.** S pozdravem, V CHOMUTOVĚ dne 15.5.2026 Jméno, příjmení: GABRIELA CALLOVÁ Podpis:	omezují barevné řešení doprovodných staveb a rozsah trvalých terénních úprav. V souvisejících územních opatření jsou stanoveny podmínky, které zajišťují ochranu protierozních opatření, funkčních melioračních zařízení, vodních toků a ploch a rovněž omezující možné terénní úpravy. Vzhledem k charakteru a rozsahu potenciálních záměrů se při naplnění podmínek nepředpokládá realizace zpevněných ploch v takovém rozsahu, který by mohl významně ovlivnit vodní režim v rámci akceleračních oblastí. V souladu s požadavky vodního zákona se v rámci procesu povolování záměru bude vyjadřovat vodoprávní úřad. Významné ovlivnění mikroklimatu se u akceleračních oblastí pro VTE ani FVE nepředpokládá. Ochrana ZPF je řešena v souvisejících územních opatřeních. Podmínkami je zajištěno, že nebudou vznikat neobhospodařovatelné zbytkové zemědělské pozemky ani pozemky bez přístupu k veřejně přístupné pozemní komunikaci. Dále je v nich požadavek na upřednostní nižších tříd ochrany ZPF při realizaci záměrů OZE a je stanovena maximální plocha dlouhodobého nebo trvalého odnětí ZPF pro záměry OZE v celé akcelerační oblasti. Souhlas s odnětím ze ZPF bude vydán v navazujícím řízení dle stavebního zákona. Při vymezení akceleračních oblastí nelze předjímat konkrétní technické parametry či přesné umístění záměrů OZE. Obavy z negativních vlivů hluku a stroboskopického efektu řeší podmínky stanovené ve všech územních opatřeních pro akcelerační oblasti pro VTE, které ukládají zpracování hlukové studie, studie působení stroboskopického efektu, včetně minimalizace shadow flicker efektu, a také omezují světelné zatížení. Akcelerační oblasti pro VTE byly vymezeny s odstupem alespoň 500 m od obytné zástavby s ohledem na snížení rizik pro obyvatele. V případě, že by záměr nesplňoval zákonné hygienické limity (nařízení vlády č. 272/2011 Sb., o ochraně zdraví před nepříznivými účinky hluku a vibrací) a další požadavky vyplývající z příslušných právních předpisů (např. požární bezpečnost) a současně podmínky v územním opatření, nemůže být povolen. Odpovědnost za škody má provozovatel větrné elektrárny, který odpovídá za její technický stav a bezpečnost provozu podle občanského zákoníku (zákon č. 89/2012 Sb.). Vymezení akcelerační oblasti v ÚRP nezakládá možnost vyvlastnění ani právo na výstavbu VTE a nevylučuje jiné využití území. Nebylo prokázáno, že by instalace VTE měla významný negativní vliv na cenu nemovitostí či provádění investic. Lokální dopady na cenu nemovitostí konkrétních záměrů nelze posuzovat na koncepční úrovni při vymezování akceleračních oblastí v ÚRP. Návrh Změny č. 2 ÚRP byl připraven v souladu s platnou legislativou ČR a EU, včetně správního řádu, stavebního zákona,

Poř. č.	Připomínkové místo	Číslo jednací	Článek	AO	Připomínka	Vyhodnocení
						zákona č. 249/2025 Sb. (ZOZE) zákona č. 114/1992 Sb. (ZOPK), směrnice RED III, směrnice o ochraně volně žijících ptáků a směrnice o stanovištích. Vymezení akceleračních oblastí a podmínky v územních opatřeních jsou stanoveny na základě zákona a v jeho mezích. Dopad na veřejné zájmy byl posouzen VVURÚ.
8486.	Hladký Pavel	MMR-45572-2026-81	99czt	AOV66	Věc: Připomínka k návrhům Změny Č.2 Územního rozvojového plánu a územních opatření. Vznáším připomínku k Návrhu změny č.2 územního rozvojového plánu, Vyhodnocení vlivů návrhu změny č.2 územního rozvojového plánu na udržitelný rozvoj území, Návrhů jednotlivých územních opatření k akceleračním oblastem vymezených v návrhu změny č. 2 územního rozvojového plánu ke stanovené akcelerační zóně **AOV 66 Radostín**: ○ **v případě vybudování** VTE v **navržené akcelerační zóně** nenávratně zničí krajinný ráz přírody Vysočiny obklopující městys ○ **znehodnocení ceny** nemovitostí ○ **znehodnocení oblasti** pro agroturistiku a cykloturistiku ○ **oblast bude nezajímavá** pro rekreaci a odpočinek **Nesouhlasím** s návrhem akcelerační **zóny AOV66 Radostín v katastrálním území Radostína nad Oslavou.**	**Akceptováno.** Akcelerační oblast AOV66 Radostín byla vypuštěna.
8487.	Pivnička Milan	MMR-45576-2026-81	99czt	AOV66	Věc: Připomínka k návrhům Změny Č.2 Územního rozvojového plánu a územních opatření. Vznáším připomínku k Návrhu změny č.2 územního rozvojového plánu, Vyhodnocení vlivů návrhu změny č.2 územního rozvojového plánu na udržitelný rozvoj území, Návrhů jednotlivých územních opatření k akceleračním oblastem vymezených v návrhu změny č. 2 územního rozvojového plánu ke stanovené akcelerační zóně **AOV 66 Radostín**: ○ **VTE** mají negativní vliv na pohodu bydlení, není provedeno zjištění a hodnocení vlivu hluku, světelných (stroboskopických) efektů ○ **zóna znehodnotí ceny** nemovitostí ○ **zóna s VTE znehodnotí oblast** pro agroturistiku a cykloturistiku ○ **oblast bude nezajímavá** pro rekreaci a odpočinek **Nesouhlasím** s návrhem akcelerační **zóny AOV66 Radostín v katastrálním území Radostína nad Oslavou.**	**Akceptováno.** Akcelerační oblast AOV66 Radostín byla vypuštěna.

Poř. č.	Připomínkové místo	Číslo jednací	Článek	AO	Připomínka	Vyhodnocení
8488.	Vanická Hana za Anděla Štěpánková, Lenka Žižková, Miroslav Hrdina, Eliška Pokorná, Eva Pokorná, Zdeňka Ivanko Vlčková, Tomáš Ivanko Vlčková, Eliška Janurová, Jaroslav Kopecký, Zdeněk Kopecký, Jana Kopecká, Jan Kopecký, Jiřina Kopecká, Barbora Janů, Ladislav Janů, Martina Janů, David Vokoun, Jaroslav Kolář, Petra Kolářová, Dagmar Záleská, Dana Márová, Josef Kučera, František Dvořák, Ladislav Martinů, Jaroslava Madarová.	MMR-45577-2026-81	99ch 99cza 99czb 99czc 99czd	AOV24 AOV47 AOV48 AOV49 AOV50	III. NÁZEV ZÁMĚRU **Akcelerační oblasti na území Jihočeského kraje (okresy Jindřichův Hradec a Tábor) a Kraje Vysočina (okres Pelhřimov): AOV24 – Lodhéřov, AOV47 – Bukovec, AOV48 – Chrbonín, AOV49 – Křeč a AOV50 – Obrataň.** IV. DOTČENÉ ÚZEMÍ **AOV24 – Lodhéřov** Rozloha plochy 3,9 km2, max. výkon 42 MW, max. počet věží 12, max. výška věží 200 m. Katastrální území: Lodhéřov, Studnice u Lodhéřova a Velký Ratmírov. **AOV47 – Bukovec** Rozloha plochy 11,8 km2, max. výkon 115,5 MW, max. počet věží 33, max. výška věží 250 m. Katastrální území: Březina u Deštné, Bořetín, Dobešov u Černovic, Drunče, Hojovice, Chválkov u Kamenice nad Lipou, Psárov, Třiklasovice a Vlkosovice. **AOV48 – Chrbonín** Rozloha plochy 4,9 km2, max. výkon 45,5 MW, max. počet věží 13 VTE, max. výška věží 250 m. Katastrální území: Hroby, Chrbonín, Kozmice u Chýnova, Mlýny u Choustníku, Radenín a Vlčeves. **AOV49 – Křeč** Rozloha plochy 8,4 km2, max. výkon 84 MW, max. počet věží 24, max. výška věží 200 m. Katastrální území: Bezděčín u Obratně, Černovice u Tábora, Kozmice u Chýnova, Křeč, Nové Dvory u Pořína, Střítež u Černovic a Sudkův Důl. **AOV50 – Obrataň** Rozloha plochy 6,5 km2, max. výkon 63 MW, max. počet věží 18, max. výška věží 250 m. Katastrální území: Bezděčín u Obratně, Hrobská Zahrádka, Nové Dvory u Pořína, Obrataň, Pořín a Prasetín. V. STANOVISKO **S návrhem Územního opatření k AOV24 – Lodhéřov, AOV47 – Bukovec, AOV48 – Chrbonín, AOV49 – Křeč a AOV50 – Obrataň (UO) zásadně nesouhlasím a požaduji jejich vyřazení ze Změny č. 2 Územního rozvojového plánu ČR, případně jejich zásadní přepracování. Návrh vykazuje závažné nedostatky z hlediska zákonnosti, ochrany životního prostředí, ochrany veřejného zdraví i ochrany práv obyvatel dotčeného území.** Návrh akceleračních oblastí AOV24 – Lodhéřov, AOV47 – Bukovec, AOV48 – Chrbonín, AOV49 – Křeč a AOV50 je v rozporu s principem předběžné opatrnosti, požadavky na ochranu veřejného zdraví, ochranu přírody a krajiny, ochranu vodních zdrojů i se zásadou proporcionality zásahu do území. Současně nebyly dostatečně vyhodnoceny kumulativní a synergické vlivy souběhu	**Akceptováno částečně.** Akcelerační oblasti AOV47 Bukovec a AOV49 Křeč byly vypuštěny. Akcelerační oblast AOV24 Lodhéřov byla zmenšena. Vymezení akceleračních oblastí proběhlo na základě biologického posouzení konkrétních území podle § 11 odst. 3 resp. 4 ZOZE, jehož výsledky spolu s výsledky vyhodnocení vlivů na životní prostředí (SEA, Příloha č. 5 k odůvodnění Z2 ÚRP) byly zapracovány do návrhu Z2 ÚRP. Návrh Z2 ÚRP a jeho odůvodnění, návrh souvisejících územních opatření a jejich odůvodnění obsahují náležitosti v souladu s příslušnými právními předpisy, včetně správního řádu, stavebního zákona a dalších. Zpracování VVURÚ odpovídá obsahem i strukturou požadavkům obsaženým v příloze č. 4 stavebního zákona, včetně posouzení kumulativních a synergických vlivů, vlivů na krajinný ráz a vlivů na zdraví. Podmínky stanovené v příslušných územních opatřeních limitují rozsah terénních úprav u větrných elektráren na maximální hodnotu ± 5 m. Konkrétní vliv základových konstrukcí na puklinové systémy a kolektory podzemních vod bude předmětem podrobného hydrogeologického posouzení, které bude zpracováno jako součást dokumentace záměru a bude řešeno v rámci navazujícího řízení o povolení záměru dle stavebního zákona. Narušení systému podzemních vod se s ohledem na mělké založení naprosto převažující většiny VTE (do cca 5 m) a malou plochu narušení podloží (cca 20x20m) nepředpokládá. V souvisejících územních opatření jsou stanoveny podmínky, které zajišťují ochranu protierozních opatření, funkčních melioračních zařízení, vodních toků a ploch a rovněž omezující možné terénní úpravy. Vzhledem k charakteru a rozsahu potenciálních záměrů se při naplnění podmínek nepředpokládá realizace zpevněných ploch v takovém rozsahu, který by mohl významně ovlivnit vodní režim v rámci akceleračních oblastí. V souladu s požadavky vodního zákona se v rámci procesu povolování záměru bude vyjadřovat vodoprávní úřad. Samotný způsob vymezení akceleračních oblastí na základě podkladů (biologická posouzení, mapy citlivosti ptáků vůči výstavbě VTE zpracované ČSO, území významná pro netopýry dle podkladů ČESON, biotopy zvláště chráněných druhů velkých savců a další) a nařízení vlády č. 507/2025 Sb. minimalizuje vliv na složky životního prostředí. Pro všechny akcelerační oblasti jsou současně pořizována územní opatření, která obsahují opatření stanovená na základě biologických posouzení. Tato opatření dále zmírňují negativní vlivy, které nebylo možné vyloučit vymezením akcelerační oblasti. Podmínky v územních opatřeních zahrnují ochranu prvků lokálního ÚSES a všech biokoridorů, ochranu biotopů, ZPF a PUPFL, dále povinnost

Poř. č.	Připomínkové místo	Číslo jednací	Článek	AO	Připomínka	Vyhodnocení
					akceleračních oblasti AOV47 – Bukovec, AOV48 – Chrbonín, AOV49 – Křeč a AOV50 – Obrataň a zamýšlené stavby větrných elektráren (VTE) při naplnění stanovených limitů (zejména výška a množství). Dokumentace SEA (SEA) a UO v předložené podobě není dostatečně odůvodněná, neobsahuje konkrétní odborné podklady a v řadě oblastí odkládá podstatné posouzení vlivů až do budoucích navazujících řízení. Návrh je proto nepřezkoumatelný a v rozporu s právními předpisy České republiky i Evropské unie. Současně může mít závažné dopady na krajinný ráz, biodiverzitu, vodní poměry, kulturně-historické hodnoty území i kvalitu života obyvatel. Požaduji proto především vypuštění akceleračních oblastí AOV24 – Lodhéřov, AOV47 – Bukovec, AOV48 – Chrbonín, AOV49 – Křeč a AOV50 – Obrataň a souvisejícího územního opatření z návrhu Změny č. 2 Územního rozvojového plánu ČR. Pro případ, že tomuto požadavku nebude vyhověno, požaduji zásadní přepracování návrhu, zejména doplnění plného vyhodnocení kumulativních vlivů, ochrany veřejného zdraví, ochrany PUPFL, vlivů na soustavu Natura 2000, chráněné živočichy, krajinný ráz, vodní zdroje a majetková práva obyvatel. Současně žádám, aby všechny připomínky byly řádně a individuálně vypořádány v souladu se zákonem, včetně konkrétního a přezkoumatelného odůvodnění způsobu jejich vypořádání. **VI. PŘIPOMÍNKY K AKCELERAČNÍM OBLASTEM AOV24, AOV47, AOV48, AOV49 a AOV50** **PŘIPOMÍNKY K AKCELERAČNÍ OBLASTI AOV24 – LODHÉŘOV** 1. Nesprávně zjištěný skutkový stav – ochranná pásma vodních zdrojů, rozpor s ochranou vod Dokumentace SEA nesprávně uvádí, že se v území nenacházejí ochranná pásma vodních zdrojů, přestože v území existuje ochranné pásmo evidečního čísla 00242303 – Pluhův Žďár podzemní 51, S2. Současně není zohledněna závislost obyvatel na individuálních studních. Obec Lodhéřov a zejména místní část Studnice se dlouhodobě potýkají s nedostatkem pitné vody ve studních a s omezeným zásobováním obyvatel pitnou vodou. Dále návrh ignoruje toky, povrchové vody a prameniště v AOV. Nejsou dostatečně stanoveny limity zakládání VTE. Je ignorován vliv výstavby a trvání základů VTE na podzemní vody a místní horninové prostředí. Návrh je v rozporu s § 3 zákona č. 500/2004 Sb., správní řád, a se zákonem č. 254/2001 Sb., vodní zákon. Návrh řešení: Požaduji vypuštění akcelerační oblasti AOV24 – Lodhéřov a souvisejícího územního opatření z návrhu Změny č. 2 Územního rozvojového plánu ČR. 2. Rozpor s ochranou zemědělského půdního fondu (ZPF) Zemědělský půdní fond tvoří přibližně 70 % území AOV24. Dokumentace připouští zábor půd I. třídy ochrany v rozsahu 0,08 ha a II. třídy ochrany v rozsahu 0,59 ha, přesto vliv označuje pouze za „mírně negativní". Návrh bagatelizuje rozsah výstavby VTE a její dopady, neřeší nebezpečí eroze půd, a nedostatečné hodnotí možnost poškození meliorací včetně nezjištění jejich rozsahu. Návrh je v rozporu se zákonem č. 334/1992 Sb., o ochraně zemědělského půdního fondu, který stanoví zvýšenou ochranu nejbonitnějších půd. Návrh řešení: Požaduji vypuštění akcelerační oblasti AOV24 – Lodhéřov a souvisejícího územního opatření z návrhu Změny č. 2 Územního rozvojového plánu ČR. 3. Rozpor s ochranou lesa (PUPFL) Pozemky určené k plnění funkcí lesa (PUPFL) tvoří přibližně 30 % území AOV24, tedy téměř třetinu celé oblasti. Dokumentace značně podceňuje a nehodnotí rozsah zásahů spojených s výstavbou VTE a to přístupových komunikací, manipulačních ploch a nutnou související likvidaci a fragmentaci lesních porostů a jejich vliv na migrační prostupnost živočichů.. Návrh je v rozporu se zákonem č. 289/1995 Sb., lesní zákon, a neprokazuje existenci převažujícího veřejného zájmu. Návrh řešení: Požaduji vypuštění akcelerační oblasti AOV24 – Lodhéřov a souvisejícího územního opatření z návrhu Změny č. 2 Územního rozvojového plánu ČR. 4. Nedostatečná ochrana přírody a biodiverzity SEA sama uvádí výskyt citlivých druhů ptáků a netopýrů, například čápa černého, motáka pochopa, motáka pilicha, krkavce velkého nebo netopýra rezavého. Nebyly však dostatečně vyhodnoceny migrační trasy ani možné dopady na CHKO Třeboňsko. Chybí potvrzený výskyt orla mořského a čápa černého. V oblasti nebyl vyhotoven ornitologický výzkum. Posouzení pro SEA trvalo jen 5 měsíců a není proto dostatečné. SEA a UO stanoví zcela nedostatečná opatření na ochranu netopýrů a ptáků. Postup je v rozporu se zákonem č. 114/1992 Sb., o ochraně přírody a krajiny. Návrh řešení: Požaduji vyhotovení celoročního ornitologického a chiropterologického průzkumu, včetně vyhodnocení migračních tras ptáků a netopýrů, kumulativních vlivů a dopadů na CHKO Třeboňsko. Současně požaduji doplnění biologických průzkumů o výskyt zvláště chráněných druhů, zejména orla mořského a čápa černého, a následné nové vyhodnocení vlivů v rámci SEA. Pro případ, že uvedené nedostatky nebudou řádně odstraněny, požaduji vypuštění akcelerační oblasti AOV24 – Lodhéřov a souvisejícího územního opatření z návrhu Změny č. 2 Územního rozvojového plánu ČR. 5. Nedostatečné posouzení vlivů na veřejné zdraví Dokumentace neobsahuje konkrétní akustickou studii ani posouzení infrazvuku, amplitudové modulace, vibrací a stroboskopického efektu a současně nehodnotí celkové zatížení území z hlediska souběhu těchto vlivů. Současně sama připouští riziko obtěžování v okrajové zástavbě Lodhéřova v noční době. Vzhledem k reliéfu krajiny, ve které Lodhéřov leží, existuje riziko odrazů a zesílení akustického tlaku. Návrh je v rozporu se zákonem č. 258/2000 Sb., o ochraně veřejného zdraví, a s nařízením vlády č. 272/2011 Sb. Návrh řešení: Požaduji zpracování detailní akustické studie a plného hodnocení zdravotních rizik (HRA), které posoudí hluk, infrazvuk, amplitudovou modulaci, stroboskopický efekt a kumulativní vlivy větrných elektráren na obyvatele Lodhéřova a okolních sídel, a to včetně noční doby. Současně požaduji vyhodnocení vlivu reliéfu krajiny na šíření hluku, vznik odrazů a možné zesilování akustického tlaku v zastavěném území. Dále požaduji stanovení minimální odstupové vzdálenosti větrných elektráren od obytné a rekreační zástavby v rozsahu nejméně v rozsahu nejméně šestinásobku celkové výšky větrné elektrárny (6× výška VTE), nejméně však vždy 1km. Pro případ, že uvedené vlivy nebudou spolehlivě vyloučeny, požaduji vypuštění akcelerační oblasti AOV24 – Lodhéřov a souvisejícího územního opatření z návrhu Změny č. 2 Územního rozvojového plánu ČR. 6. Rizika pro bezpečnost, letectví a IZS V území se nachází jev ÚAP 119 – Zájmové území Ministerstva obrany, který podmiňuje umísťování vysokých staveb dalším posouzením. Do území zasahuje Grid ATZ a ochranné pásmo letiště LKJH Jindřichův Hradec. Dokumentace současně nehodnotí dopady souvislého pásu VTE na zásahy vrtulníků integrovaného záchranného systému v lesním území. Postup je v rozporu se zákonem č. 49/1997 Sb., o civilním letectví, a se zákonem č. 239/2000 Sb., o integrovaném záchranném systému. Návrh řešení: Požaduji doplnění odborného posouzení vlivů akcelerační oblasti AOV24 – Lodhéřov na bezpečnost leteckého provozu, obranu státu a fungování integrovaného záchranného systému, zejména s ohledem na jev ÚAP 119 – Zájmové území Ministerstva obrany, Grid ATZ a ochranné pásmo letiště LKJH Jindřichův Hradec. Současně požaduji vyhodnocení dopadů souvislého pásu větrných elektráren na zásahy vrtulníků IZS, letecké hašení lesních požárů, zdravotnické záchranné služby a policejních vrtulníků, včetně posouzení bezpečnosti letových koridorů a omezení manévrovacích možností v lesním území. Dále požaduji stanoviska Ministerstva obrany, Úřadu pro civilní letectví, Řízení letového provozu ČR a složek IZS k umístění větrných elektráren v daném území. Pro případ, že uvedené bezpečnostní a letecké vlivy nebudou spolehlivě vyloučeny, požaduji vypuštění akcelerační oblasti AOV24 – Lodhéřov a souvisejícího územního opatření z návrhu Změny č. 2 Územního rozvojového plánu ČR. 7. Nepřiměřené zásahy do krajinného rázu	biologického dozoru, monitoring mortality ptáků a netopýrů, detekční systémy a další podmínky specifické vzhledem ke konkrétní akcelerační oblasti. Ochrana ZPF je řešena v souvisejících územních opatřeních. Podmínkami je zajištěno, že nebudou vznikat neobhospodařovatelné zbytkové zemědělské pozemky ani pozemky bez přístupu k veřejně přístupné pozemní komunikaci. Dále je v nich požadavek na upřednostní nižších tříd ochrany ZPF při realizaci záměrů OZE a je stanovena maximální plocha dlouhodobého nebo trvalého odnětí ZPF pro záměry OZE v celé akcelerační oblasti. Souhlas s odnětím ze ZPF bude vydán v navazujícím řízení dle stavebního zákona. Ochranná pásma letišť a požadavky armády byly vstupním limitem při přípravě návrhu akceleračních oblastí. Bezpečnost leteckého provozu je pak řešena při povolování konkrétního záměru, kdy se vyjadřují Úřad pro civilní letectví, Řízení letového provozu i Armáda ČR a upřesňují umístění či požadavky na denní i noční osvětlení definované v leteckém předpisu L-14. V rámci územního opatření je stanovena konkrétní podmínka. Jedním z podkladů pro zpracování Z2 ÚRP byl dokument Akcelerační oblasti, předvýběr ploch k výstavbě VTE, Screening území ČR z hlediska ochrany krajinného rázu (Roman Bukáček, Simona Vondráčková, 2025). Při vymezování akceleračních oblastí byl krajinný ráz dále prověřován, a to s ohledem na hodnoty území a dálkové pohledy na dominanty. Vlivy na krajinný ráz pak byly dále vyhodnoceny v rámci VVURÚ, a to jak z hlediska navrhovaného souboru akceleračních oblastí jako celku, tak pro jednotlivá území v kartách akceleračních oblastí. Podmínky v územních opatřeních pak dále omezují barevné řešení doprovodných staveb a rozsah trvalých terénních úprav. Návrh Z2 ÚRP byl projednán s obcemi a veřejností v rámci veřejného projednání. Procesy územního plánování, které byly při pořizování Z2 ÚRP respektovány, jsou dlouhodobě nastaveny stavebním zákonem tak, aby byly v souladu s legislativou EU, včetně Aarhuské úmluvy atd. Při vymezení akceleračních oblastí nelze předjímat konkrétní technické parametry či přesné umístění záměrů OZE. Obavy z negativních vlivů hluku a stroboskopického efektu řeší podmínky stanovené ve všech územních opatřeních pro akcelerační oblasti pro VTE, které ukládají zpracování hlukové studie, studie působení stroboskopického efektu, včetně minimalizace shadow flicker efektu. V případě, že by záměr nesplňoval zákonné hygienické limity (nařízení vlády č. 272/2011 Sb., o ochraně zdraví před nepříznivými účinky hluku a vibrací) a současně podmínky v územním opatření, nemůže být povolen. Posouzení kumulativních vlivů na životní prostředí a veřejné zdraví proběhlo v rámci VVURÚ na úrovni koncepce, a to jak pro každou akcelerační oblast individuálně (karty AO, příloha č. 2

Poř. č.	Připomínkové místo	Číslo jednací	Článek	AO	Připomínka	Vyhodnocení
					Dokumentace sama připouští, že VTE budou novými výškovými dominantami viditelnými na velké vzdálenosti. Dotčeno může být působení kulturně-historických dominant, zejména zámku Červená Lhota a městské památkové rezervace Jindřichův Hradec, včetně významných pohledových vazeb. Chybí vizualizace dálkových pohledů a konkrétní hodnocení dopadů na kulturní a duchovní hodnoty území. Návrh je v rozporu s § 12 zákona č. 114/1992 Sb., o ochraně přírody a krajiny. Návrh řešení: Požaduji doplnění podrobného hodnocení krajinného rázu, vizualizace dálkových pohledů a vizuálních dopadů větrných elektráren na kulturně-historické dominanty území, zejména zámek Červená Lhota, městskou památkovou rezervaci Jindřichův Hradec a související pohledové osy a krajinné horizonty. Současně požaduji zpracování vizualizací z významných vyhlídkových míst, památkově chráněných území a dálkových pohledů, včetně vyhodnocení kumulativních vizuálních dopadů s dalšími záměry větrných elektráren v širším území. Dále požaduji posouzení souladu návrhu s ochranou kulturní krajiny a charakteru historického krajinného rázu podle § 12 zákona č. 114/1992 Sb., o ochraně přírody a krajiny. Pro případ, že významné negativní dopady na krajinný ráz a kulturně-historické hodnoty území nebudou spolehlivě vyloučeny, požaduji vypuštění akcelerační oblasti AOV24 – Lodhéřov a souvisejícího územního opatření z návrhu Změny č. 2 Územního rozvojového plánu ČR. 8. Podlimitní AOV Akcelerační oblast AOV24 Lodhéřov vykazuje dle podkladů předpokládaný instalovaný výkon pouze cca 42 MW, čímž nesplňuje limit „nad 50 MW" stanovený v odůvodnění Změny č. 2 ÚRP pro vymezování akceleračních oblastí celostátního významu. Vymezení AOV24 je proto v rozporu s vlastním odůvodněním pořizovatele a postrádá zákonnou i věcnou konzistenci. Návrh řešení: Požaduji vypuštění akcelerační oblasti AOV24 – Lodhéřov a souvisejícího územního opatření z návrhu Změny č. 2 Územního rozvojového plánu ČR. 9. Nesouhlas obce a veřejnosti Dotčená obec přijala nesouhlasné usnesení s vymezením akcelerační oblasti. Současně byla podána petice proti AOV24 s podpisy většiny místních občanů. Návrh je tak v rozporu s principem samosprávy a požadavky Aarhuské úmluvy. Návrh řešení: Požaduji vypuštění akcelerační oblasti AOV24 – Lodhéřov a souvisejícího územního opatření z návrhu Změny č. 2 Územního rozvojového plánu ČR. **PŘIPOMÍNKY K AKCELERAČNÍ OBLASTI AOV47 – BUKOVEC** 10. Nesprávně zjištěný skutkový stav – ochranná pásma vodních zdrojů, rozpor s ochranou vod Dokumentace SEA nesprávně uvádí, že se v území nenacházejí ochranná pásma vodních zdrojů, přestože v území existují ochranná pásma evidenčního čísla 00299703 – Drunče, Březina (vrt S01) a 00323810 – Hojovice (studna S). Současně nejsou zohledněny další využívané zdroje pitné vody v Psárově a Bořetíně (zejména stávající obecní vrt o hloubce 50m a vodojem, oboje ve vzdálenosti do 300m od hranice AOV47, dtto plánovaný obecní vrt a přívod k vodojemu) ani závislost obyvatel na individuálních studních. Dále návrh ignoruje toky, povrchové vody a prameniště v AOV. Nejsou dostatečně stanoveny limity zakládání VTE. Je ignorován vliv výstavby a trvání základů VTE na podzemní vody a místní horninové prostředí. Není zjištěn rozsah poddolovaných oblastí. Návrh je v rozporu s § 3 zákona č. 500/2004 Sb., správní řád, a se zákonem č. 254/2001 Sb., vodní zákon. Návrh řešení: Požaduji vypuštění akcelerační oblasti AOV47 – Bukovec a souvisejícího územního opatření z návrhu Změny č. 2 Územního rozvojového plánu ČR. 11. Rozpor s ochranou zemědělského půdního fondu (ZPF) Zemědělský půdní fond tvoří přibližně 48,32 % území AOV47. Dokumentace připouští zábor půd I. třídy ochrany v rozsahu 2,31 ha a II. třídy ochrany v rozsahu 0,10 ha, přesto vliv označuje pouze za „mírně negativní". Návrh bagatelizuje rozsah výstavby VTE a její dopady, neřeší nebezpečí eroze půd, a nedostatečně hodnotí možnost poškození meliorací včetně nezjištění jejich rozsahu. Návrh je v rozporu se zákonem č. 334/1992 Sb., o ochraně zemědělského půdního fondu, který stanoví zvýšenou ochranu nejbonitnějších půd. Návrh řešení: Požaduji vypuštění akcelerační oblasti AOV47 – Bukovec a souvisejícího územního opatření z návrhu Změny č. 2 Územního rozvojového plánu ČR. 12. Rozpor s ochranou lesa (PUPFL) Pozemky určené k plnění funkcí lesa (PUPFL) tvoří přibližně 51,58 % území AOV47, tedy více než polovinu celé oblasti. Dokumentace značně podceňuje, resp. ignoruje a nehodnotí rozsah zásahů spojených s výstavbou VTE a to přístupových komunikací, manipulačních ploch a související nutnou likvidací a fragmentací lesních porostů a jejich vliv na migrační prostupnost živočichů. Návrh je v rozporu se zákonem č. 289/1995 Sb., lesní zákon, a neposkazuje existenci převažujícího veřejného zájmu. Návrh řešení: Požaduji vypuštění akcelerační oblasti AOV47 – Bukovec a souvisejícího územního opatření z návrhu Změny č. 2 Územního rozvojového plánu ČR. 13. Nedostatečná ochrana přírody a biodiverzity V blízkém okolí AOV 47 se nachází řada chráněných oblastí, dokumentace nezmiňuje PP Hutˇský potok (vzdálenost cca 2.000 m, ochranné pásmo 330 ha), dále cenných mokřadů a prameniˇšť, dále významný biotop u rybníka Táta poblíž hranice AOV. SEA sama uvádí výskyt citlivých druhů ptáků a netopýrů, například motáka pilicha, datla černého nebo netopýra rezavého, a dalších druhů netopýrů, neuvádí však, že tyto výskyty jsou významné v samotné AOV, nejen v jejím blízkém okolí. Nálezy netopýrů dle ČESON jsou dle jeho evidence přímo v AOV47 (Bořetín) a dále v blízkém okolí (Předboř, Choustník, Dobešov u Černovic, Lidmaň, Těmice). Nebyly dostatečně vyhodnoceny migrační trasy ani možné dopady na EVL Chýnovské jeskyně (CZ0314634) v rámci soustavy Natura 2000. Středem celého území prochází migrační koridory zvláště chráněných druhů velkých savců a lokální biokoridory a biocentra, viz územní plány všech obcí v AOV. Dokumentace zcela podceňuje dopady výstavby na tuto skutečnost. SEA a UO stanoví zcela nedostatečná opatření na ochranu netopýrů a ptáků. Výstavba 33 VTE povede k naprosté devastaci celého území ohledně dopravy obrovských dílů stavby, betonu, vybudování dostatečných přístupových komunikací na zalesněný střed celé AOV 47. Chybí potvrzený výskyt orla mořského, sokola stěhovavého, luňáka červeného, jeřábˇka říčního, čápa černého. V oblasti nebyl vybotoven ornitologický výzkum. Zásadním způsobem budou narušeny migrační koridory velkých savců a lokální biokoridory a biocentra. Vyskytují se chráněné druhy vachta trojlistá, prstnatec májový, skokan skřehotavý, kuňka obecná. Není dostatečná ochrana mokřadů (v UO bez ochranného pásma). V SEA je nedostatečně zjištěn rozsah mimolesní zeleně a je stanovena jeho nedostatečná ochrana. Provedeno vadné vyhodnocení vlivu na klima ze strany výstavby a provozu VTE. Posouzení pro SEA trvalo jen 5 měsíců a není proto dostatečné. Postup je v rozporu se zákonem č. 114/1992 Sb., o ochraně přírody a krajiny, a s mezinárodní dohodou EUROBATS. Návrh řešení: Požaduji vyhotovení celoročního ornitologického a chiropterologického průzkumu v rozsahu odpovídajícím metodikám Agentury ochrany přírody a krajiny ČR a doporučením dohody EUROBATS, a to minimálně po dobu jednoho celého biologického cyklu. Současně požaduji doplnění biologického hodnocení o výskyt a migrační trasy zvláště chráněných druhů, zejména orla mořského a čápa černého, včetně vyhodnocení hnízdních, potravních a migračních vazeb v širším území. Dále požaduji úplné posouzení vlivů na EVL Chýnovské jeskyně (CZ0314634) a soustavu Natura 2000, včetně kumulativních vlivů více akceleračních oblastí a vyhodnocení rizik mortality ptáků a netopýrů. Pro případ, že uvedené vlivy na biodiverzitu a zvláště chráněné druhy nebudou spolehlivě vyloučeny, požaduji vypuštění akcelerační oblasti AOV47 – Bukovec a souvisejícího územního opatření z návrhu Změny č. 2 Územního rozvojového plánu ČR. 14. Nedostatečné posouzení vlivů na veřejné zdraví Dokumentace neobsahuje konkrétní akustickou studii ani posouzení vibrací, infrazvuku, amplitudové modulace a stroboskopického efektu, v tomto směru je zcela bez odůvodnění a současně nehodnotí celkové zatížení území z hlediska souběhu těchto vlivů. Dokumentace uvádí, že se předpokládá ve vzdálenosti 500m hluková hladina 37dB na 1 VTE, přičemž toto tvrzení není podloženo žádnou studií (takto vysoké a rozměrné VTE se v ČR ani nenacházejí) ani bližším zdůvodněním a nebere vůbec v úvahu kumulaci více zdrojů hluku – více VTE a ani sílu větru a specifický způsob měření u VTE. Současně sama připouští, že některé obytné objekty se nacházejí ve vzdálenostech kratších než 500 m od hranice AOV47. Řada obytných objektů se způsobem využití rodinný dům je blíže než 500 m k hranici AOV 47, jde konkrétně o tyto obytné objekty v: k.ú. Bořetín č.p.: 66, 75, 67, 51, k.ú. Dobešov (Cihelny) č.p.: 68, 52, 32, 57, k.ú. Vlkosovice č.p.: 44, 45, 52, 26, k.ú. Drunče č.p.:1, 2, 3, 4, 12, 48, 40, k.ú. Březina u JH č.p.: 102, 87, 88, 104, k.ú. Třiklasovice č.p. 55, k.ú. Psárov č.p.: 33, 50, k.ú. Hojovice č.p.: 70, 45, 38, 44,	SEA), tak pro Změnu č. 2 ÚRP jako celek.

Poř. č.	Připomínkové místo	Číslo jednací	Článek	AO	Připomínka	Vyhodnocení
					63, 46, k.ú. Chválkov u Kníž. č.p. 94, 14, Rutov č.p.: 62, 68, 60. Návrh je v rozporu se zákonem č. 258/2000 Sb., o ochraně veřejného zdraví, a s nařízením vlády č. 272/2011 Sb. Sama vzdálenost 500m je z hlediska ochrany veřejného zdraví naprosto nedostatečná. Samotná výstavba dále velmi významným způsobem zatíží hlukem, prašností, blokováním dopravy celé území, jedná se o tisíce m3 betonu apod. Návrh řešení: Požadují zpracování detailní akustické studie a plného hodnocení zdravotních rizik (HRA), které posoudí hluk, infrazvuk, amplitudovou modulaci, stroboskopický efekt a kumulativní vlivy větrných elektráren na obyvatele, a to včetně noční doby. Současně požadují vyhodnocení vlivu reliéfu krajiny na šíření hluku, vznik odrazů a možné zesilování akustického tlaku v zastavěném území. Dále požadují stanovení minimální odstupové vzdálenosti větrných elektráren od obytné a rekreační zástavby v rozsahu nejméně šestinásobku celkové výšky větrné elektrárny (6× výška VTE), nejméně však vždy 1km. Pro případ, že uvedené vlivy nebudou spolehlivě vyloučeny, požadují vypuštění akcelerační oblasti AOV47 – Bukovec a souvisejícího územního opatření z návrhu Změny č. 2 Územního rozvojového plánu ČR. 15. Nepřiměřené zásahy do krajinného rázu Dokumentace sama připouští, že VTE budou novými výškovými dominantami viditelnými na velké vzdálenosti a připouští negativní vliv na krajinný ráz, byť naprosto neadekvátně vyhodnocený. Sama připouští, že dotčeno může být působení kulturně-historických dominant, zejména hradu Choustník, hradu Kámen a zámku Červená Lhota, významné kostely, památník v Mnichu, sakrální stavby a výletní místa, včetně významných pohledových vazeb, mnohé z nich jsou navíc do 1000m vzdáleny od hranice AOV47 a to zejména archeologické a kulturní památky v Mnichu, Hojovicích, Bořetíně (Mostkova kaplička na hranicích AOV47) a Druncí (např. slovanské pohřebiště na hranicích AOV47). Navrhovaná opatření v dokumentaci na zmírnění negativního vlivu jsou zcela nesmyslná a nedostatečná (zachování údajných pohledových os, barva doprovodných staveb VTE, „hnízdu" VTE) a odporují i ostatním částem dokumentace (odstupové vzdálenosti mezi VTE, přípustná hustota VTE v AOV). Např. hrad Choustník a stejnojmenný kopec je viditelný prakticky odevšad. Žádné pohledové osy ani zbarvení věží zničení krajinného rázu neodvrátí. Plánované stavby VTE jsou při svém plánovaném množství (cca 88 věží ve všech 4 AOV47-50) a při limitní výšce 250m tak gigantické (chladicí věže JETE mají 155 m), že při běžném převýšení zdejších kopců nad zdejší mírně zvlněnou krajinu cca 100-150m ji naprosto pohledově ovládnou, obzvlášť budou-li stát na nejvyšších bodech plánovaných AOV (což je pro investory žádoucí). Dokumentace nehodnotí kumulovaný vliv všech 4 AOV47-50, chybí vizualizace dálkových pohledů a konkrétní hodnocení dopadů na kulturní a duchovní hodnoty území. Omezení výšky VTE na 250m a prezentace tohoto omezení jako zmírňujícího opatření dle SEA a ÚO, přičemž právě tato výška je základní příčinou zničení místního krajinného rázu, je absurdní. Návrh je v naprostém rozporu s § 12 zákona č. 114/1992 Sb., o ochraně přírody a krajiny a dopad na krajinný ráz je silně negativní. Návrh řešení: Navrhují doplnění podrobného hodnocení krajinného rázu, vizualizace dálkových pohledů a kumulativních vizuálních dopadů větrných elektráren v širším území, a to zejména ve vztahu k hradu Choustník, hradu Kámen, zámku Červená Lhota a dalším kulturně-historickým dominantám. Dále navrhují zpracování realistických vizualizací z významných vyhlídkových míst, obcí, kulturních památek a krajinných horizontů, včetně posouzení souběhu akceleračních oblastí AOV47–AOV50. Současně navrhují vyhodnocení vlivů na charakter historické kulturní krajiny, dálkové pohledové osy a krajinné dominanty podle § 12 zákona č. 114/1992 Sb., o ochraně přírody a krajiny. Pro případ, že významné negativní dopady na krajinný ráz a kulturně-historické hodnoty území nebudou spolehlivě vyloučeny, navrhují vypuštění akcelerační oblasti AOV47 – Bukovec a souvisejícího územního opatření z návrhu Změny č. 2 Územního rozvojového plánu ČR. **PŘIPOMÍNKY K AKCELERAČNÍ OBLASTI AOV48 – CHRBONÍN** 16. Nesprávný skutkový stav – vodní zdroje a hydrogeologické poměry Dokumentace SEA nesprávně uvádí, že se v území nenacházejí ochranná pásma vodních zdrojů, přestože v území existují ochranná pásma evidenčních čísel 00306203 – Chrbonín studny 1, 2, 00222503 – Terezín studny S1, S2, S3 a 00446603 – Radenín studny S1, S2, S3. Současně však vůbec nezohledňuje obecní a individuální studny v lokalitách Vlčeves a Liščy, které slouží k zásobování obyvatel pitnou vodou. Dále návrh ignoruje toky, povrchové vody a prameniště v AOV. Nejsou dostatečně stanoveny limity zakládání VTE. Je ignorován vliv výstavby a trvání základů VTE na podzemní vody a místní horninové prostředí. Návrh je v rozporu s § 3 zákona č. 500/2004 Sb., správní řád, a se zákonem č. 254/2001 Sb., vodní zákon. Návrh řešení: Požadují vypuštění akcelerační oblasti AOV48 – Chrbonín a souvisejícího územního opatření z návrhu Změny č. 2 Územního rozvojového plánu ČR. 17. Rozpor s ochranou zemědělského půdního fondu (ZPF) Zemědělský půdní fond tvoří přibližně 52 % území AOV48. Dokumentace připouští zábor půd I. třídy ochrany v rozsahu 0,81 ha a II. třídy ochrany v rozsahu 0,11 ha, přesto vliv označuje pouze za „mírně negativní". Návrh bagatelizuje rozsah výstavby VTE a její dopady, neřeší nebezpečí eroze půd, a nedostatečně hodnotí možnost poškození meliorací včetně nezjištění jejich rozsahu. Návrh je v rozporu se zákonem č. 334/1992 Sb., o ochraně zemědělského půdního fondu, který stanoví zvýšenou ochranu nejbonitnějších půd. Návrh řešení: Požadují vypuštění akcelerační oblasti AOV48 – Chrbonín a souvisejícího územního opatření z návrhu Změny č. 2 Územního rozvojového plánu ČR. 18. Rozpor s ochranou lesa (PUPFL) Pozemky určené k plnění funkcí lesa (PUPFL) tvoří přibližně 48 % území AOV48. Dokumentace značně podceňuje, resp. ignoruje a nehodnotí rozsah zásahů spojených s výstavbou VTE a to přístupových komunikací, manipulačních ploch a související nutnou likvidací a fragmentací lesních porostů a jejich vliv na migrační prostupnost živočichů. Návrh je v rozporu se zákonem č. 289/1995 Sb., lesní zákon, a neprokazuje existenci převažujícího veřejného zájmu. Návrh řešení: Požadují vypuštění akcelerační oblasti AOV48 – Chrbonín a souvisejícího územního opatření z návrhu Změny č. 2 Územního rozvojového plánu ČR. 19. Nedostatečná ochrana přírody a biodiverzity SEA sama uvádí výskyt citlivých druhů ptáků, například luňáka červeného, káně lesní, sluka lesní, křepelka polní, hýl rudý. Biologické hodnocení neobsahuje vliv na hnízdiště orla mořského ve Mlýnech. A dále dokumentace uvádí výskyt netopýrů, např. netopýr rezavý, stromový, parkový a nejmenší. Nebyly však dostatečně vyhodnoceny migrační trasy a vazby na významné zimoviště EVL Chýnovská jeskyně (CZ0314634) v rámci Natura 2000. V blízkém okolí AOV se nachází řada chráněných oblastí, které dokumentace nezmiňuje, dále cenných mokřadů a prameniště. Územím prochází migrační koridory zvláště chráněných druhů velkých savců a lokální biokoridory a biocentra, viz územní plán obce. Dokumentace zcela podceňuje dopady výstavby na tuto skutečnost. SEA a ÚO stanoví zcela nedostatečná opatření na ochranu netopýrů a ptáků. Výstavba všech v ÚO připuštěných VTE povede k naprosté devastaci celého území ohledně dopravy obrovských dílů stavby, betonu, vybudování dostatečných přístupových komunikací. V oblasti nebyl vyhotoven ornitologický výzkum. Zásadním způsobem budou narušeny migrační koridory velkých savců a lokální biokoridory a biocentra. Vyskytují se chráněné druhy rostlin a živočichů neuvedené v SEA. Není dostatečná ochrana mokřadů (v UO bez ochranného pásma). V SEA je nedostatečně zjištěn rozsah mimolesní zeleně a je stanovena jeho nedostatečná ochrana. Provedeno vadné vyhodnocení vlivu na klima ze strany výstavby a provozu VTE. Návrh je v rozporu se zákonem č. 114/1992 Sb., o ochraně přírody a krajiny, s § 45i téhož zákona a s dohodou EUROBATS. Návrh řešení: Požadují vyhotovení celoročního ornitologického a chiropterologického průzkumu v rozsahu odpovídajícím metodikám Agentury ochrany přírody a krajiny ČR a doporučením dohody EUROBATS, a to minimálně po dobu jednoho celého biologického cyklu. Současně požadují doplnění biologického hodnocení o výskyt a migrační trasy zvláště chráněných druhů, zejména orla mořského a čápa černého, včetně vyhodnocení hnízdních, potravních a migračních vazeb v širším území. Dále požadují úplné posouzení vlivů na EVL. Chýnovské jeskyně (CZ0314634) a soustavu Natura 2000, včetně kumulativních vlivů více akceleračních oblastí a vyhodnocení rizik mortality ptáků a netopýrů. Pro případ, že uvedené vlivy na biodiverzitu a zvláště chráněné druhy nebudou spolehlivě vyloučeny, požadují vypuštění akcelerační oblasti AOV48 – Chrbonín a souvisejícího územního opatření z návrhu Změny č. 2 Územního rozvojového plánu ČR. 20. Nepřiměřené zásahy do krajinného rázu	

Příloha č. 5zr – Vyhodnocení připomínek obcí a veřejnosti

Poř. č.	Připomínkové místo	Číslo jednací	Článek	AO	Připomínka	Vyhodnocení
					Dokumentace sama připouští, že VTE budou novými dominantami viditelnými na velké vzdálenosti a mohou narušit pohledové vazby na zámek Radenín, hrobku Latourů a kostel sv. Markéty, dále Sudkův Důl s tvrzí, hrad Choustník a hrad Kámen a výrazné horizonty Blaníku a Svidníku. Současně nejsou dostatečně vyhodnoceny dopady na poutní místo Svatá Anna, krajinné oblasti Pacovsko a Táborsko-Soběslavsko ani na pohledové horizonty Josafatského údolí. Návrh je v rozporu s § 12 zákona č. 114/1992 Sb., o ochraně přírody a krajiny. Návrh řešení: Navrhuji doplnění podrobného hodnocení krajinného rázu, dálkových pohledů a kumulativních vizuálních dopadů větrných elektráren v širším území, zejména ve vztahu k zámku Radenín, hrobce Latourů, kostelu sv. Markéty, tvrzi Sudkův Důl, hradu Choustník, hradu Kámen a významným krajinným horizontům Blaníku a Svidníku. Dále navrhuji zpracování realistických vizualizací z obcí, vyhlídkových míst, kulturních památek a pohledových os, včetně vyhodnocení souběhu akceleračních oblastí AOV47–AOV50 a jejich společného vlivu na charakter historické kulturní krajiny. Současně navrhuji doplnění posouzení vlivů na poutní místo Svatá Anna, krajinné oblasti Pacovsko a Táborsko-Soběslavsko a pohledové horizonty Josafatského údolí podle § 12 zákona č. 114/1992 Sb., o ochraně přírody a krajiny. Pro případ, že významné negativní dopady na krajinný ráz a kulturně-historické hodnoty území nebudou spolehlivě vyloučeny, navrhuji vypuštění akcelerační oblasti AOV48 – Chrbonín a souvisejícího územního opatření z návrhu Změny č. 2 Územního rozvojového plánu ČR. 21. Podlimitní AOV Akcelerační oblast AOV48 Chrbonín vykazuje dle podkladů předpokládaný instalovaný výkon pouze cca 45,5 MW, čímž nesplňuje limit „nad 50 MW" stanovený v odůvodnění Změny č. 2 ÚRP pro vymezování akceleračních oblastí celostátního významu. Vymezení AOV48 je proto v rozporu s vlastním odůvodněním pořizovatele a postrádá zákonnou i věcnou konzistenci. Návrh řešení: Požaduji vypuštění akcelerační oblasti AOV48 – Chrbonín a souvisejícího územního opatření z návrhu Změny č. 2 Územního rozvojového plánu ČR. 22. Chráněný receptor – Dětský domov Radenín V bezprostřední blízkosti hranice akcelerační oblasti AOV48 – Chrbonín, přibližně ve vzdálenosti 500 m, se nachází Dětský domov Radenín, který představuje chráněný receptor ve smyslu nařízení vlády č. 272/2011 Sb., o ochraně zdraví před nepříznivými účinky hluku a vibrací. Jedná se o zařízení určené pro děti a mládistvé, tedy zvlášť citlivou skupinu obyvatelstva, u níž je nutné posuzovat zdravotní dopady s maximální mírou opatrnosti. Dokumentace SEA neobsahuje konkrétní posouzení vlivů na tento chráněný receptor, zejména z hlediska hluku, infrazvuku, vibrací, amplitudové modulace a stroboskopického efektu (flicker efektu). V navazujících řízeních EIA proto musí být zpracováno plné hodnocení zdravotních rizik (HRA – Health Risk Assessment) a detailní akustické posouzení, které prokáže, že provozem větrných elektráren nedojde k nepříznivému ovlivnění zdraví a kvality života dětí umístěných v zařízení. Návrh řešení: Požaduji vypuštění akcelerační oblasti AOV48 – Chrbonín a souvisejícího územního opatření z návrhu Změny č. 2 Územního rozvojového plánu ČR. **PŘIPOMÍNKY K AKCELERAČNÍ OBLASTI AOV49 – KŘEČ** 23. Nesprávný skutkový stav – vodní zdroje a hydrogeologické poměry Dokumentace SEA nesprávně tvrdí, že se v území nenacházejí ochranná pásma vodních zdrojů, a z toho dovozuje zanedbatelné vlivy na vody. Současně však vůbec nezohledňuje obecní a individuální studny v lokalitách Křeč, Kozmice – Za Petrovým, Černovice – V Padělkách, Víceves – Líšky a Svatá Anna, které slouží k zásobování obyvatel pitnou vodou. Dále návrh ignoruje toky, povrchové vody a prameniště v AOV. Nejsou dostatečně stanoveny limity zakládání VTE. Je ignorován vliv výstavby a trvání základů VTE na podzemní vody a místní horninové prostředí. Návrh je v rozporu s § 3 zákona č. 500/2004 Sb., správní řád, a se zákonem č. 254/2001 Sb., vodní zákon. Návrh řešení: Požaduji vypuštění akcelerační oblasti AOV49 – Křeč a souvisejícího územního opatření z návrhu Změny č. 2 Územního rozvojového plánu ČR. 24. Rozpor s ochranou zemědělského půdního fondu (ZPF) Zemědělský půdní fond tvoří přibližně 78 % území AOV49. Dokumentace připouští zábor půd I. třídy ochrany v rozsahu 2,45 ha a II. třídy ochrany v rozsahu 0,27 ha, přesto vliv označuje pouze za „mírně negativní". Návrh hagatelizuje rozsah výstavby VTE a její dopady, neřeší nebezpečí eroze půd, a nedostatečně hodnotí možnost poškození meliorací včetně nezjištění jejich rozsahu. Návrh je v rozporu se zákonem č. 334/1992 Sb., o ochraně zemědělského půdního fondu, který stanoví zvýšenou ochranu nejbonitnějších půd. Návrh řešení: Požaduji vypuštění akcelerační oblasti AOV49 – Křeč a souvisejícího územního opatření z návrhu Změny č. 2 Územního rozvojového plánu ČR. 25. Rozpor s ochranou lesa (PUPFL) Pozemky určené k plnění funkcí lesa (PUPFL) tvoří přibližně 22 % území AOV49. Dokumentace značně podceňuje, resp. ignoruje a nehodnotí rozsah zásahů spojených s výstavbou VTE a to přístupových komunikací, manipulačních ploch a související nutnou likvidaci a fragmentaci lesních porostů a jejich vliv na migrační prostupnost živočichů. Návrh je v rozporu se zákonem č. 289/1995 Sb., lesní zákon, a neprokazuje existenci převažujícího veřejného zájmu. Návrh řešení: Požaduji vypuštění akcelerační oblasti AOV49 – Křeč a souvisejícího územního opatření z návrhu Změny č. 2 Územního rozvojového plánu ČR. 26. Nedostatečná ochrana přírody a biodiverzity SEA sama uvádí výskyt citlivých druhů ptáků a netopýrů, například krkavce velkého, motáka pochopa, čápa černého či netopýra rezavého. Biologické hodnocení neobsahuje vliv na hnízdiště orla mořského ve Mlýnech. Nebyly však dostatečně vyhodnoceny migrační trasy ani vazby na EVL Chýnovská jeskyně (CZ0314634) v rámci Natura 2000. V blízkém okolí AOV se nachází řada chráněných oblastí, které dokumentace nezmiňuje, dále cenných mokřadů a prameniště. Územím prochází migrační koridory zvláště chráněných druhů velkých savců a lokální biokoridory a biocentra, viz územní plán obce. Dokumentace zcela podceňuje dopady výstavby na tuto skutečnost. SEA a UO stanoví zcela nedostatečná opatření na ochranu netopýrů a ptáků. Výstavba všech UO připouštěných VTE povede k naprosté devastaci celého území ohledně dopravy obrovských dílů stavby, betonu, vybudování dostatečných přístupových komunikací. V oblasti nebyl vyhotoven ornitologický výzkum. Zásadním způsobem budou narušeny migrační koridory velkých savců a lokální biokoridory a biocentra. Vyskytují se chráněné druhy rostlin a živočichů neuvedené v SEA. Není dostatečná ochrana mokřadů (v UO bez ochranného pásma). V SEA je nedostatečně zjištěn rozsah mimolesní zeleně a je stanovena jeho nedostatečná ochrana. Provedeno vadné vyhodnocení vlivu na klima ze strany výstavby a provozu VTE. Návrh je v rozporu se zákonem č. 114/1992 Sb., o ochraně přírody a krajiny, s § 45i téhož zákona a s dohodou EUROBATS. Návrh řešení: Požaduji vyhotovení celoročního ornitologického a chiropterologického průzkumu v rozsahu odpovídajícím metodikám Agentury ochrany přírody a krajiny ČR a doporučením dohody EUROBATS, a to minimálně po dobu jednoho celého biologického cyklu. Současně požaduji doplnění biologického hodnocení o výskyt a migrační trasy zvláště chráněných druhů, zejména orla mořského a čápa černého, včetně vyhodnocení hnízdních, potravních a migračních vazeb v širším území. Dále požaduji úplné posouzení vlivů na EVL Chýnovské jeskyně (CZ0314634) a soustavu Natura 2000, včetně kumulativních vlivů více akceleračních oblastí a vyhodnocení rizik mortality ptáků a netopýrů. Pro případ, že uvedené vlivy na biodiverzitu a zvláště chráněné druhy nebudou spolehlivě vyloučeny, požaduji vypuštění akcelerační oblasti AOV49 – Křeč a souvisejícího územního opatření z návrhu Změny č. 2 Územního rozvojového plánu ČR. 27. Nepřiměřené zásahy do krajinného rázu Dokumentace sama připouští, že VTE budou novými dominantami viditelnými na velké vzdálenosti a mohou narušit pohledové osy na kostel sv. Jakuba Většího ve Křeči, hrad Choustník či historickou krajinu Sudkova Dolu. Současně nejsou dostatečně vyhodnoceny dopady na poutní místo Svatá Anna ani na tzv. Černovické vyhlídky. Obec Křeč je obklíčena z více stran v odstupové vzdálenosti 500 m. Dokumentace nehodnotí kumulovaný vliv všech 4 AOV47-50, chybí vizualizace dálkových pohledů a konkrétní hodnocení dopadů na kulturní a duchovní hodnoty území. Omezení výšky VTE na 250m a prezentace tohoto omezení jako zmírňujícího opatření dle SEA a UO, přičemž právě tato výška je základní příčinou zničení místního krajinného rázu, je absurdní. Návrh je v rozporu s § 12 zákona č. 114/1992 Sb., o ochraně přírody a krajiny.	

Poř. č.	Připomínkové místo	Číslo jednací	Článek	AO	Připomínka	Vyhodnocení
					Návrh řešení: Požaduji doplnění podrobného hodnocení krajinného rázu, dálkových pohledů a kumulativních vizuálních dopadů větrných elektráren v širším území, zejména ve vztahu ke kostelu sv. Jakuba Většího ve Křeči, hradu Choustník, historické krajině Sudkova Dolu, poutnímu místu Svatá Anna a tzv. Černovickým vyhlídkám. Současně požaduji zpracování realistických vizualizací z obcí, významných vyhlídkových míst, kulturních památek a krajinných horizontů, včetně vyhodnocení souběhu akceleračních oblastí AOV47–AOV50 a jejich společného vlivu na charakter historické kulturní krajiny. Dále požaduji doplnění posouzení vlivů na pohledové osy, krajinné dominanty a dálkové horizonty podle § 12 zákona č. 114/1992 Sb., o ochraně přírody a krajiny. Pro případ, že významné negativní dopady na krajinný ráz a kulturně-historické hodnoty území nebudou spolehlivě vyloučeny, požaduji vypuštění akcelerační oblasti AOV49 – Křeč a souvisejícího územního opatření z návrhu Změny č. 2 Územního rozvojového plánu ČR. **PŘIPOMÍNKY K AKCELERAČNÍ OBLASTI AOV50 – OBRATAŇ** 28. Nesprávný skutkový stav – vodní zdroje a hydrogeologické poměry Dokumentace SEA nesprávně uvádí, že se v území nenacházejí ochranná pásma vodních zdrojů, přestože v území existují ochranná pásma evidenčních čísel 00200410 – Obrataň podzemní zdroj a 00206610 – Obrataň podzemní zdroj. Současně nejsou zohledněny studny obce Pořín v lokalitě Písach ani závislost obyvatel okolních obcí na individuálních studních. Dále návrh ignoruje toky, povrchové vody a prameniště v AOV. Nejsou dostatečně stanoveny limity zakládání VTE. Je ignorován vliv výstavby a trvání základů VTE na podzemní vody a místní horninové prostředí. Návrh je v rozporu s § 3 zákona č. 500/2004 Sb., správní řád, a se zákonem č. 254/2001 Sb., vodní zákon. Návrh řešení: Požaduji vypuštění akcelerační oblasti AOV50 – Obrataň a souvisejícího územního opatření z návrhu Změny č. 2 Územního rozvojového plánu ČR. 29. Rozpor s ochranou zemědělského půdního fondu (ZPF) Zemědělský půdní fond tvoří přibližně 63,43 % území AOV50. Dokumentace připouští zábor půd I. třídy ochrany v rozsahu 1,38 ha a II. třídy ochrany v rozsahu 0,07 ha, přesto vliv označuje pouze za „mírně negativní". Návrh bagatelizuje rozsah výstavby VTE a její dopady, neřeší nebezpečí eroze půd, a nedostatečně hodnotí možnost poškození meliorací včetně nezjištění jejich rozsahu. Návrh je v rozporu se zákonem č. 334/1992 Sb., o ochraně zemědělského půdního fondu, který stanoví zvýšenou ochranu nejbonitnějších půd. Návrh řešení: Požaduji vypuštění akcelerační oblasti AOV50 – Obrataň a souvisejícího územního opatření z návrhu Změny č. 2 Územního rozvojového plánu ČR. 30. Rozpor s ochranou lesa (PUPFL) Pozemky určené k plnění funkcí lesa (PUPFL) tvoří přibližně 35,29 % území AOV50. Dokumentace značně podceňuje, resp. ignoruje a nehodnotí rozsah zásahů spojených s výstavbou VTE a to přístupových komunikací, manipulačních ploch a související nutnou likvidaci a fragmentaci lesních porostů a jejich vliv na migrační prostupnost živočichů. Návrh je v rozporu se zákonem č. 289/1995 Sb., lesní zákon, a neprokazuje existenci převažujícího veřejného zájmu. Návrh řešení: Požaduji vypuštění akcelerační oblasti AOV50 – Obrataň a souvisejícího územního opatření z návrhu Změny č. 2 Územního rozvojového plánu ČR. 31. Nedostatečná ochrana přírody a biodiverzity SEA sama uvádí výskyt citlivých druhů ptáků a netopýrů, například luňáka červeného, motáka pilicha, krkavce velkého a netopýra rezavého. Nebyly však dostatečně vyhodnoceny migrační trasy, nadregionální biokoridor Čunkovský potok – Pařezitý, Roštejn ani vazby na EVL Chýnovská jeskyně (CZ0314634) v rámci Natura 2000. V blízkém okolí AOV se nachází řada chráněných oblastí, které dokumentace nezmiňuje, dále cenných mokřadů a prameniť. Územím prochází migrační koridory zvláště chráněných druhů velkých savců a lokální biokoridory a biocentra, viz územní plán obce. Dokumentace zcela podceňuje dopady výstavby na tato skutečnost. SEA a UO stanoví zcela nedostatečná opatření na ochranu netopýrů a ptáků. Výstavba všech UO připouštěných VTE povede k naprosté devastaci celého území obledně dopravy obrovských dílů stavby, betonu, vybudování dostatečných přístupových komunikací. V oblasti nebyl vyhotoven ornitologický výzkum. Zásadním způsobem budou narušeny migrační koridory velkých savců a lokální biokoridory a biocentra. Vyskytují se chráněné druhy rostlin a živočichů neuvedené v SEA. Není dostatečná ochrana mokřadů (v UO bez ochranného pásma). V SEA je nedostatečně zjištěn rozsah mimolesní zeleně a je stanovena jeho nedostatečná ochrana. Provedeno vadné vyhodnocení vlivu na klima ze strany výstavby a provozu. Návrh je v rozporu se zákonem č. 114/1992 Sb., o ochraně přírody a krajiny, s § 45i těhož zákona a s dohodou EUROBATS. Návrh řešení: Navrhuji vyhotovení celoročního ornitologického a chiropterologického průzkumu v rozsahu odpovídajícím metodikám Agentury ochrany přírody a krajiny ČR a doporučením dohody EUROBATS, a to minimálně po dobu jednoho celého biologického cyklu. Dále navrhuji doplnění biologického hodnocení o podrobné vyhodnocení migračních tras ptáků a netopýrů, včetně posouzení funkčnosti nadregionálního biokoridoru Čunkovský potok – Pařezitý – Roštejn a kumulativních vlivů více akceleračních oblastí v širším území. Současně navrhuji úplné posouzení vlivů na EVL Chýnovská jeskyně (CZ0314634) a soustavu Natura 2000 podle § 45i zákona č. 114/1992 Sb., o ochraně přírody a krajiny, včetně vyhodnocení rizik mortality ptáků a netopýrů. Pro případ, že významné negativní vlivy na biodiverzitu, migrační prostupnost krajiny a zvláště chráněné druhy nebudou spolehlivě vyloučeny, navrhuji vypuštění akcelerační oblasti AOV50 – Obrataň a souvisejícího územního opatření z návrhu Změny č. 2 Územního rozvojového plánu ČR. 32. Nepřiměřené zásahy do krajinného rázu Dokumentace sama připouští, že VTE budou novými dominantami viditelnými na velké vzdálenosti a mohou narušit pohledové vazby na hrad Kámen, hrad Choustník, hrad Šelmberk a tvrz Sudkův Důl. Současně nejsou dostatečně vyhodnoceny dopady na krajinné oblasti Pacovsko a Táborsko-Soběslavsko ani na pohledové horizonty Josafatského údolí. Dokumentace nehodnotí kumulovaný vliv všech 4 AOV47-50, chybí vizualizace dálkových pohledů a konkrétní hodnocení dopadů na kulturní a duchovní hodnoty území. Omezení výšky VTE na 250m a prezentace tohoto omezení jako zmírňujícího opatření dle SEA a UO, přičemž právě tato výška je základní příčinou zničení místního krajinného rázu, je absurdní. Návrh je v rozporu s § 12 zákona č. 114/1992 Sb., o ochraně přírody a krajiny. Návrh řešení: Navrhuji doplnění podrobného hodnocení krajinného rázu, dálkových pohledů a kumulativních vizuálních dopadů větrných elektráren v širším území, zejména ve vztahu k hradu Kámen, hradu Choustník, hradu Šelmberk, tvrzi Sudkův Důl a významným krajinným horizontům Josafatského údolí. Dále navrhují zpracování realistických vizualizací z obcí, vyhlídkových míst, kulturních památek a pohledových os, včetně vyhodnocení souběhu akceleračních oblastí AOV47–AOV50 a jejich společného vlivu na charakter historické kulturní krajiny. Současně navrhuji doplnění posouzení vlivů na krajinné oblasti Pacovsko a Táborsko-Soběslavsko podle § 12 zákona č. 114/1992 Sb., o ochraně přírody a krajiny, včetně vyhodnocení dopadů na dálkové pohledy a krajinné dominanty. Pro případ, že významné negativní dopady na krajinný ráz a kulturně-historické hodnoty území nebudou spolehlivě vyloučeny, navrhuji vypuštění akcelerační oblasti AOV50 – Obrataň a souvisejícího územního opatření z návrhu Změny č. 2 Územního rozvojového plánu ČR. **PŘIPOMÍNKY K AKCELERAČNÍM OBLASTEM AOV47 + AOV48 + AOV49 + AOV50** 33–36. Absence kumulativních a synergických vlivů Dokumentace nehodnotí souběžné působení akceleračních oblastí AOV47, AOV48, AOV49 a AOV50, přestože společně vytvářejí souvislý pás větrných elektráren v krajině. Chybí vyhodnocení souběhu hluku, světelného znečištění, překážkového letového značení, fragmentace (devastace) lesů a krajiny a souběhu s koridorem vedení V406/407 Kočín–Mírovka. Návrh je v rozporu se zák. č. 100/2001 Sb., o posuzování vlivů na životní prostředí (zejména s § 10g), a se směrnicí 2001/42/ES. Dále chybí vyhodnocení zablokování územního rozvoje obcí a jejich obklíčení plánovanou výstavbou. Návrh řešení: Požaduji doplnění plného kumulativního a synergického posouzení všech akceleračních oblastí	

Poř. č.	Připomínkové místo	Číslo jednací	Článek	AO	Připomínka	Vyhodnocení
					AOV47–AOV50 včetně souběhu s koridorem V406/407 Kočín–Mírovka, případně vypuštění všech akceleračních oblastí AOV47–AOV50 a souvisejících územních opatření z návrhu Změny č. 2 Územního rozvojového plánu ČR. 37–40. Rizika pro bezpečnost, letectví a IZS V území se nachází jev ÚAP 119 – Zájmové území Ministerstva obrany, který podmiňuje umisťování vysokých staveb dalším posouzením. ÚO neobsahuje vyhodnocení vlivu na letecký provoz. Dokumentace současně nehodnotí dopady souvislého pásu VTE na zásahy vrtulníků integrovaného záchranného systému v lesním území. Náleží se zde pásmo nízkého přeletu TSA 27 a to v bezprostřední blízkosti, v k.ú. Chválkov u Knl.. dokonce v přímém dotyku. Postup je v rozporu se zákonem č. 49/1997 Sb., o civilním letectví, a se zákonem č. 239/2000 Sb., o integrovaném záchranném systému. Návrh řešení: Požaduji doplnění odborného posouzení vlivů akcelerační oblasti na bezpečnost leteckého provozu, obranu státu a fungování integrovaného záchranného systému, zejména s ohledem na jev ÚAP 119 – Zájmové území Ministerstva obrany. Dále navrhuji vyhodnocení dopadů souvislého pásu větrných elektráren na zásahy vrtulníků integrovaného záchranného systému, letecké hašení lesních požárů, zdravotnickou záchrannou službu a další složky IZS v lesním území. Současně navrhuji doplnění závazných stanovisek Ministerstva obrany, Úřadu pro civilní letectví, Řízení letového provozu ČR a složek IZS k umístění větrných elektráren v dotčeném území. Pro případ, že uvedené vlivy nebudou spolehlivě vyloučeny, požaduji vypuštění všech akceleračních oblastí AOV47–AOV50 a souvisejících územních opatření z návrhu Změny č. 2 Územního rozvojového plánu ČR. 41–44. Nesouhlas obcí a veřejnosti Dotčené obce přijaly nesouhlasná usnesení s vymezením akceleračních oblastí. Současně proběhlo referendum ve městě Černovice, které vyjádřilo nesouhlas občanů s výstavbou VTE. V obci Radenín byla podána petice proti vymezení AOV podepsaná 251 občany. Současně byla podána petice na Jihočeský kraj a Kraj Vysočinu za všechny čtyři akcelerační oblasti AOV47–AOV50 s přibližně 3.500 podpisy, což potvrzuje zásadní nesouhlas veřejnosti i samospráv, lze shrnout, že minimálně 2/3 trvale bližených obyvatel celé oblasti jsou proti zřízení AOV47 plus uživatelé a vlastníci nemovitostí v území. Tvorba návrhu proběhla bez účasti obcí a veřejnosti, lhůta poskytnutá k připomínkám je zcela neadekvátní. Návrh je tak v rozporu s principem samosprávy a požadavky Aarhuské úmluvy. Návrh řešení: Požaduji respektování principu samosprávy a vypuštění akceleračních oblastí AOV47–AOV50 a souvisejících územních opatření z návrhu Změny č. 2 Územního rozvojového plánu ČR. **PŘIPOMÍNKY K AKCELERAČNÍM OBLASTEM AOV24 + AOV47 + AOV48 + AOV49 + AOV50** 45–49. Nepřezkoumatelnost návrhu Návrh pracuje pouze s modelovým předpokladem umístění větrných elektráren bez konkrétního rozmístění staveb a související infrastruktury. Bez znalosti konkrétní polohy nelze objektivně vyhodnotit hluk, dopady na veřejné zdraví, krajinný ráz ani dopady na obyvatele. Vyhodnocení vlivu SEA je proto naprosto formální. Návrh je proto nepřezkoumatelný podle § 172 zákona č. 500/2004 Sb., správní řád. Návrh řešení: Požaduji doplnění variant a modelů rozmístění větrných elektráren, přístupových komunikací a související infrastruktury, případně vypuštění všech akceleračních oblastí AOV24 + AOV47 + AOV48 + AOV49 + AOV50 a souvisejících územních opatření z návrhu Změny č. 2 Územního rozvojového plánu ČR. 50–54. Nepřípustné odkládání posouzení vlivů Klíčové vlivy na veřejné zdraví, hluk, vibrace, flicker efekt, ptáky a netopýry nejsou posouzeny nyní, ale až v budoucích navazujících řízeních nebo v monitoringu po realizaci záměru. Tím dochází k přenesení podstatných otázek mimo fázi SEA, kdy již nebude možné ovlivnit samotné vymezení území. Postup je v rozporu se zásadou prevence a se zákonem č. 100/2001 Sb. Návrh řešení: Požaduji doplnění posouzení vlivů již ve fázi SEA, zejména v oblasti veřejného zdraví, hluku, flicker efektu a vlivů na biodiverzitu. Případně vypuštění všech akceleračních oblastí AOV24 + AOV47 + AOV48 + AOV49 + AOV50 a souvisejících územních opatření z návrhu Změny č. 2 Územního rozvojového plánu ČR. 55–59. Nedostatečné posouzení vlivů na veřejné zdraví Dokumentace neobsahuje konkrétní akustickou studii ani posouzení infrazvuku, amplitudové modulace a stroboskopického efektu. Současně připouští obytnou nebo rekreační zástavbu ve vzdálenostech okolo 500 m od hranic AOV, přičemž ve velmi mnoha případech se zejména obytné nebo rekreační objekty nacházejí přímo na hranici akceleračních oblastí nebo ve vzdálenostech kratších než 500 m. Dokumentace současně nehodnotí kumulativní zdravotní dopady souběhu více akceleračních oblastí AOV47–AOV50 na obyvatele dotčených obcí. Návrh je v rozporu se zákonem č. 258/2000 Sb., o ochraně veřejného zdraví, a s nařízením vlády č. 272/2011 Sb. Návrh řešení: Požaduji zpracování plného hodnocení zdravotních rizik (HRA), detailní akustické studie a posouzení infrazvuku, vibrací, amplitudové modulace a flicker efektu. Současně požaduji stanovení minimální odstupové vzdálenosti větrných elektráren od zastavitelného území, obytné a rekreační zástavby v rozsahu nejméně šestinásobku celkové výšky větrné elektrárny (6× výška VTE), nejméně však vždy 1km, a to s ohledem na princip předběžné opatrnosti a ochranu veřejného zdraví. Pro případ, že uvedená odstupová vzdálenost nebude stanovena, požaduji vypuštění všech akceleračních oblastí AOV24 + AOV47 + AOV48 + AOV49 + AOV50 a souvisejících územních opatření z návrhu Změny č. 2 Územního rozvojového plánu ČR. 60–64. Nedostatečné odůvodnění výběru lokality Dokumentace vůbec nevysvětluje, proč byla zvolena právě krajina s velmi vysokým podílem lesa, kvalitní zemědělské půdy a kulturních, přírodních a zejména krajinných hodnot a vůbec dané území, co bylo (objektivně a konkrétně specifikováno) vlastně podkladem a důvodem pro volbu dané lokality. Současně nejsou porovnány méně konfliktní varianty ani brownfieldy, přestože samotný ÚRP ČR deklaruje preferenci narušených území. Postup je v rozporu s principem minimalizace dopadů a s § 172 správního řádu. Návrh řešení: Požaduji vypuštění všech akceleračních oblastí AOV24 + AOV47 + AOV48 + AOV49 + AOV50 a souvisejících územních opatření z návrhu Změny č. 2 Územního rozvojového plánu ČR. 65–69. Dopady na majetek a infrastrukturu SEA nesprávně hodnotí vlivy na hmotné statky jako nulové, přestože lze očekávat zatížení místních komunikací, pokles hodnoty nemovitostí a zásahy do obecní infrastruktury. Pozemky a budovy v okolí VTE budou zcela znehodnoceny, když hlavní devizou jejich tržní hodnoty je právě zdejší naprostý klid a zachovalá krajina. V území se nachází i vodohospodářská infrastruktura, včetně vodojemů a vrtů, jejichž ochrana nebyla posouzena. Dokumentace ignoruje FVE (např. v části obce Mnich Chválkov v bezprostřední blízkosti hranice AOV47). Místní a krajské komunikace nejsou uzpůsobeny na nezbytný rozsah plánované výstavby. Dochází tak k nepřiměřenému zásahu do vlastnických práv podle čl. 11 Listiny základních práv a svobod. Návrh řešení: Navrhuji doplnění podrobného posouzení dopadů větrných elektráren na hmotné statky, místní komunikace, technickou a vodohospodářskou infrastrukturu, včetně vodojemů, vodovodních řadů a dalších zařízení sloužících k zásobování obyvatel pitnou vodou. Dále navrhuji vyhodnocení dopadů přepravy nadrozměrných komponent na stav silnic nižších tříd, mostů a obecních komunikací, včetně návrhu konkrétních opatření k ochraně infrastruktury a majetku obcí. Současně navrhuji doplnění posouzení vlivů na hodnotu nemovitostí, kvalitu bydlení a výkon vlastnických práv obyvatel dotčeného území podle čl. 11 Listiny základních práv a svobod. Pro případ, že významné negativní dopady na majetek, infrastrukturu a vlastnická práva nebudou spolehlivě vyloučeny, navrhuji vypuštění všech akceleračních oblastí AOV24 + AOV47 + AOV48 + AOV49 + AOV50 a souvisejících územních opatření z návrhu Změny č. 2 Územního rozvojového plánu ČR. 70–74. Rozpor s principem minimalizace dopadů a veřejným zájmem, rozpor s ústavním pořádkem Akcelerační oblasti mají být podle odůvodnění ÚRP ČR vymezovány v územích s nízkým konfliktním potenciálem. AOV24 + AOV47 + AOV48 + AOV49 + AOV50 vykazují vysoce konfliktní střety s ochranou vod, lesa, ZPF, biodiverzity, krajinného rázu i veřejného zdraví. Návrh proto neprokazuje proporcionalitu zásahu ani převahu veřejného zájmu nad negativními dopady. Nadto veřejný zájem na stavbě VTE a navíc	

Poř. č.	Připomínkové místo	Číslo jednací	Článek	AO	Připomínka	Vyhodnocení
					takovýmto způsobem není nikde výslovně definován. AOV a UO neodůvodněně zvýhodňují jednu skupinu subjektů před jinými konkrétně investory VTE před občany a obyvateli zasažených obcí a vlastníky nemovitostí, což je v rozporu zejména s čl. 3 odst.1, čl. 4 odst. 3,4, čl. 7, čl. 8, čl. 101 odst.1. Ústavy ČR. Návrh řešení: Požaduji doplnění řádného vyhodnocení proporcionality zásahu do území a prokázání převahy veřejného zájmu nad negativními dopady na životní prostředí, krajinu, veřejné zdraví a majetková práva obyvatel. Současně požaduji doplnění variantního posouzení méně konfliktních lokalit, včetně brownfieldů a území s nižším střetem s ochranou vod, lesa, zemědělského půdního fondu, biodiverzity a krajinného rázu. Dále požaduji přepracování návrhu tak, aby akcelerační oblasti byly vymezovány pouze v územích s prokazatelně nízkým konfliktním potenciálem v souladu s odůvodněním ÚRP ČR a principem minimalizace dopadů. Pro případ, že proporcionalita zásahu a převaha veřejného zájmu nebudou spolehlivě prokázány, požaduji vypuštění všech akceleračních oblastí AOV24 + AOV47 + AOV48 + AOV49 + AOV50 a souvisejících územních opatření z návrhu Změny č. 2 Územního rozvojového plánu ČR. 75–79. Nedostatečnost zmírňujících opatření Stanovená opatření jsou převážně obecná, formální a deklaratorní, například omezení výšky VTE na 200 nebo 250 m, a zejména odporující zjištěním v rámci SEA. Dokumentace neobsahuje konkrétní opatření pro ochranu obyvatelstva před hlukem, dalšími výše uvedenými fyzikálními jevy, světelným znečištěním nebo pro zachování migrační prostupnosti krajiny. Závěr o dostatečnosti opatření je proto nepodložený a v rozporu se zákonem č. 100/2001 Sb. Návrh řešení: Navrhuji doplnění konkrétních a závazných zmírňujících opatření pro ochranu obyvatelstva před hlukem, infrazvukem, amplitudovou modulací, vibracemi, stroboskopickým efektem a světelným znečištěním. Dále navrhuji doplnění opatření pro zachování migrační prostupnosti krajiny, ochranu ptáků a netopýrů a omezení kumulativních dopadů více akceleračních oblastí v širším území. Současně navrhuji stanovení jasných podmínek pro monitoring, kontrolu a vyhodnocování dopadů nezávislými odbornými institucemi, nikoliv pouze provozovateli větrných elektráren. Dále navrhuji stanovení minimální odstupové vzdálenosti větrných elektráren od obytné a rekreační zástavby v rozsahu nejméně šestinásobku celkové výšky větrné elektrárny (6× výška VTE), nejméně však vždy 1km. Pro případ, že účinná a konkrétní zmírňující opatření nebudou doplněna a jejich funkčnost spolehlivě prokázána, navrhuji vypuštění všech akceleračních oblastí AOV24 + AOV47 + AOV48 + AOV49 + AOV50 a souvisejících územních opatření z návrhu Změny č. 2 Územního rozvojového plánu ČR. 80–84. Vnitřní rozpory a nedostatečný monitoring SEA současně tvrdí, že kumulativní vlivy nebyly zjištěny, ale zároveň připouští jejich existenci při souběhu více AOV. Monitoring je nepřípustně navržen až po realizaci záměru a převážně v režii provozovatelů. Dokumentace je proto vnitřně rozporná a nepřezkoumatelná. Návrh řešení: Navrhuji doplnění nezávislého a transparentního systému monitoringu, který bude prováděn již před realizací záměru a následně i v průběhu provozu větrných elektráren. Dále navrhuji, aby monitoring nebyl zajišťován pouze provozovateli větrných elektráren, ale také nezávislými odbornými institucemi a orgány ochrany přírody, veřejného zdraví a životního prostředí. Současně navrhuji doplnění konkrétních metodik, rozsahu a kontrolních mechanismů monitoringu hluku, infrazvuku, mortality ptáků a netopýrů, migračních tras, krajinného rázu a kumulativních vlivů. Pro případ, že nebude zajištěn nezávislý, odborný a přezkoumatelný monitoring vlivů záměru, navrhuji vypuštění všech akceleračních oblastí AOV24 + AOV47 + AOV48 + AOV49 + AOV50 a souvisejících územních opatření z návrhu Změny č. 2 Územního rozvojového plánu ČR. 85–89. Absence variantního řešení Dokumentace neposuzuje alternativní lokality ani modely a varianty rozmístění, počtu či výšky VTE. Není prokázáno, že navržená varianta představuje řešení s nejmenšími dopady na životní prostředí a obyvatele. Není ani tvrzen a prokazován veřejný zájem zřízení AOV. Postup je v rozporu se směrnicí 2001/42/ES a zákonem č. 100/2001 Sb. Návrh řešení: Navrhuji doplnění variantního posouzení akceleračí oblasti, včetně alternativních lokalit, jiného rozmístění větrných elektráren, nižšího počtu staveb a variant s menší výškou větrných elektráren. Dále navrhuji vyhodnocení méně konfliktních řešení, zejména využití brownfieldů, narušených území a lokalit s nižším střetem s ochranou přírody, krajinného rázu, veřejného zdraví a obytné zástavby. Současně navrhuji doplnění srovnávací analýzy jednotlivých variant z hlediska dopadů na životní prostředí, veřejné zdraví, biodiverzitu, krajinný ráz a majetková práva obyvatel. Pro případ, že nebude prokázáno, že navržená varianta představuje řešení s nejmenšími dopady na životní prostředí a obyvatele, navrhuji vypuštění všech akceleračních oblastí AOV24 + AOV47 + AOV48 + AOV49 + AOV50 a souvisejících územních opatření z návrhu Změny č. 2 Územního rozvojového plánu ČR. 90–94. Nepřiměřenost zásahu do území Navržené řešení představuje brutální zásah do charakteru krajiny, kvality života obyvatel i majetkových práv a narušení jejich legitimního očekávání, že tyto hodnoty budou zachovány. Nebylo prokázáno (dokumentace se tím ani nezabývá), že negativní dopady nelze dosáhnout jiným, méně konfliktním řešením. Návrh tak nesplňuje princip proporcionality vyžadovaný správním právem i judikaturou správních soudů. Návrh řešení: Navrhuji doplnění řádného posouzení proporcionality zásahu do území, včetně vyhodnocení dopadů na krajinný ráz, kvalitu života obyvatel, veřejné zdraví, majetková práva a charakter venkovského prostředí. Dále navrhuji prokázání, že sledovaného veřejného zájmu nelze dosáhnout jiným, méně konfliktním řešením s nižšími dopady na obyvatele a životní prostředí. Současně navrhuji doplnění variantního řešení a vyhodnocení méně zatěžujících alternativ v souladu s principem proporcionality a minimalizace zásahů do práv obyvatel. Pro případ, že proporcionalita zásahu a nezbytnost navrženého řešení nebudou spolehlivě prokázány, navrhuji vypuštění všech akceleračních oblastí AOV24 + AOV47 + AOV48 + AOV49 + AOV50 a souvisejících územních opatření z návrhu Změny č. 2 Územního rozvojového plánu ČR. 95–99. Riziko lesních požárů a omezení možnosti hašení AOV24 + AOV47 + AOV48 + AOV49 + AOV50 se z významné části nacházejí v lesních porostech nebo v jejich bezprostřední blízkosti. Dokumentace SEA však vůbec nehodnotí rizika vzniku a šíření lesních požárů ani dopady souvislého pásu větrných elektráren na možnosti zásahu jednotek požární ochrany a integrovaného záchranného systému. Dokumentace současně nehodnotí kumulativní dopad souvislého pásu cca 88 větrných elektráren v AOV47–AOV50 na krizové řízení a požární bezpečnost krajiny. V podmínkách probíhající klimatické změny a narůstajícího rizika sucha představuje rozsáhlá industrializace lesních hřebenů významné zvýšení požárního rizika v území. Návrh je v rozporu se zásadou prevence podle § 2900 občanského zákoníku, s požadavky zákona č. 133/1985 Sb., o požární ochraně, a s požadavkem řádného vyhodnocení rizik podle zákona č. 100/2001 Sb., o posuzování vlivů na životní prostředí. Návrh řešení: Požaduji doplnění podrobného posouzení požárních rizik, možností zásahu HZS a dopadů souvislého pásu větrných elektráren na letecké hašení lesních požárů, krizové řízení a evakuaci obyvatel. Současně požaduji stanovisko HZS a odborné vyhodnocení dostupnosti území pro zásahovou techniku v podmínkách rozsáhlých lesních požárů. Pro případ, že uvedená rizika nebudou spolehlivě vyloučena, požaduji vypuštění akceleračních oblastí AOV24 + AOV47 + AOV48 + AOV49 + AOV50 a souvisejících územních opatření z návrhu Změny č. 2 Územního rozvojového plánu ČR. 100. Procesní vada – neúplné zveřejnění koordinačního výkresu Proces zveřejnění návrhu Změny č. 2 ÚRP vykazuje vady, neboť koordinační výkres nebyl zveřejněn v úplné podobě a chybí zde údaje k identifikaci katastrálních parcel k přesnému určení hranice AOV. Ve zveřejněné dokumentaci absentovaly záměry FVE, přestože představují významnou součást navrhovaného využití území a mají zásadní význam pro posouzení kumulativních a synergických vlivů. Veřejnosti tak nebyla umožněna řádná orientace v návrhu ani efektivní uplatnění připomínek, čímž mohlo dojít ke zkrácení procesních práv veřejnosti. Návrh řešení: Požadujeme vypořádání této procesní vady v souladu se zásadou ochrany práv veřejnosti a transparentnosti procesu pořizování opatření obecné povahy.	
8489.	Černý Vladimír	MMR-45578-2026-81	99czn	AOV60	Text připomínky Podatel nesouhlasí s vymezením akcelerační oblasti AOV60 a žádá, aby tato akcelerační oblast nebyla ve Změně č. 2 Územního rozvojového plánu vymezena a aby nebylo vydáno územní opatření AOV60. Odůvodnění uplatněné připomínky 1. Direktivní vymezení AOV Podatel namítá, že není nezbytné (a neplyne to ani ze směrnice EU RED III), aby akcelerační oblasti pro VTE (dále jen „AOV“) byly vymezeny direktivně na celostátní úrovni. Je naprosto dostačující, když by Změna č. 2 Územního rozvojového plánu (dále jen „Změna č. 2“) dala obcím povinnost, aby prověřily možnosti vymezení AOV v územních plánech. Na základě tohoto	**Neakceptováno.** Akcelerační oblasti byly vymezeny na celostátní úrovni v Z2 ÚRP na základě Zadání Z2 ÚRP schváleného Vládou ČR. Vymezení akceleračních oblastí proběhlo na základě biologického posouzení konkrétních území podle § 11 odst. 3 resp. 4 ZOZE, jehož výsledky spolu s výsledky vyhodnocení vlivů na životní prostředí (SEA, Příloha č. 5 k odůvodnění Z2 ÚRP) byly

Poř. č.	Připomínkové místo	Číslo jednací	Článek	AO	Připomínka	Vyhodnocení
					pokynu by samosprávy znalé místních poměrů po dohodě s občany vymezily vhodné lokality pro VTE. Díky tomu by byly zohledněny s potřebnou pečlivostí a v nutné podrobnosti zásahy do veřejných zájmů, které není možné na úrovni Změny č. 2 zhodnotit, neboť to její velké měřítko neumožňuje. 2. Diskriminační vymezení AOV Ve Změně č. 2 ÚRP není dostatečně vysvětleno, proč je třeba vymezit akcelerační oblasti právě tak, jak to činí Změna č. 2, jinými slovy není pochopitelné, proč právě počet AOV, se kterým Změna č. 2 počítá, povede ke splnění klimatických a energetických cílů a proč vymezení jiné oblasti již není zapotřebí nebo proč by klimatické a energetické cíle nemohly být plněny i bez AOV60, když není ke splnění těchto cílů (které ani nejsou ve Změně č. 2 specifikovány) zapotřebí ani o jednu AOV více. Lokalita, kde je AOV60 přitom není nijak výjimečná z hlediska potenciálu pro VTE (nebo alespoň není ve Změně č. 2 přesvědčivě popsáno, proč se AOV60 svým větrným potenciálem tak výrazně odlišuje od dalších oblastí, kde AOV vymezeny nebyly). Lze tedy předpokládat, že existují i jiné shodné oblasti, kde však z nejasných důvodů AOV nebyly vymezeny. To považuje podatel za diskriminační. Diskriminovány jsou i samosprávy, na jejichž území jsou AOV vymezeny. Vymezení AOV totiž představuje jakousi stavební uzávěru, kdy obec nemůže v dotčeném území měnit územní plán podle svých potřeb, ale musí respektovat vymezenou AOV. Vedle toho pak nebudou investoři VTE motivováni, aby s obcí uzavřeli férovou plánovací smlouvu a poskytli obci a jejím občanům dostatečné kompenzace za negativní dopady provozu VTE. Záměry VTE povolované v AOV totiž budou protežovány a jejich výstavba výrazně usnadněna. Tato diskriminace přímo ovlivňuje i občany samospráv. 3. Nedostatečné posouzení vlivů Vymezení AOV s největší pravděpodobností povede k tomu, že záměry VTE v nich umisťované 3 budou upřednostňovány a nedojde už nikdy k řádnému posouzení jejich negativních dopadů na životní prostředí, na zdraví a životy lidí. Proto by mělo být vyhodnocení vlivů Změny č. 2 a územního opatření pro AOV60 extrémně podrobné a kvalitní, prakticky na úrovni EIA. Překážkou pro takové podrobné posouzení je ale fakt, že je měřítko Územního rozvojového plánu příliš velké a neumožňuje skutečně posoudit dopady vymezení AOV (jiné by to bylo na úrovni územního plánu, resp. v procesu EIA se znalostí konkrétního záměru). Vzhledem k tomu, že na vymezení akceleračních oblastí naváže zrychlené a zjednodušené povolovací řízení před Dopravním a energetickým stavebním úřadem (DESÚ), v rámci kterého bude úřad prakticky pouze ověřovat, zda jsou záměry v souladu s vágními a nicneříkajícími podmínkami územního opatření AOV60. V souladu s těmito obecnými podmínkami ale budou téměř jakékoliv záměry, což znamená, že vlivy VTE realizovaných v AOV60 nebudou nikdy reálně posouzeny. Podatel se domnívá, že je nezbytné, aby všechny vlivy VTE byly skutečně a podrobně posouzeny. Vágní posouzení Změny č. 2 nebo územního opatření AOV60 je naprosto nedostatečné. Podatel se domnívá, že vadné posouzení dopadů VTE může mít nejen přímý vliv na jeho zdraví včetně psychické pohody, ale také to může ovlivnit socioekonomický rozvoj obce, ve které žije. 4. Zanedbatelné pozitivní vlivy vymezení AO V odůvodnění Změny č. 2 ani územního opatření není možné dohledat vyčíslení přínosu AOV60 pro snížení energetické závislosti anebo snížení produkce CO2. Ve vyhodnocení vlivů územního opatření AOV60 se ale uvádí k pozitivním vlivům (přínosům) vymezení AOV a realizace VTE: „Zanedbatelný až mírně pozitivní vliv k ochraně klimatu uplatnění AO se uplatní v globálním měřítku, tedy i z hlediska přeshraničního působení.“ V dokumentaci Změny č. 2 a územního opatření je tedy přiznáno, že přínosy VTE realizovaných v AOV60 budou zanedbatelné, byť chybí konkrétní čísla. V takové situaci není pochopitelné, jak mohl zájem na vymezení AOV60 převážit nad ostatními konkrétně specifikovanými veřejnými zájmy, které naopak výstavba VTE ovlivní výrazně (byť to nekvalitně zpracované vyhodnocení Změny č. 2 a územního opatření nepřiznává). Dále se ve vyhodnocení územního opatření AOV60 uvádí: „Vlivy na ovzduší v době výstavby zanedbatelné (prašnost při přesunu zemin, emise ze spalování PHM, sekundární prašnost), v době provozu mírně pozitivní z důvodu náhrady spalovacích zdrojů při výrobě el. energie.“ Vzhledem k tomu, že se ve vyhodnocení uvádí, že vliv AOV60 na ochranu klimatu bude zanedbatelný, bude logicky zanedbatelný rozsah, ve kterém VTE realizované v AOV60 nahradí spalovací zdroje.	zapracovány do návrhu Změny č. 2 ÚRP. Oblasti, u nichž autorizované osoby identifikovaly významné negativní nebo kumulativní vlivy, byly ze Z2 ÚRP vyloučeny (odůvodnění Z2 ÚRP, odst. 32). Zpracování VVURÚ odpovídá obsahem i strukturou požadavkům obsaženým v příloze č. 4 stavebního zákona, včetně posouzení kumulativních a synergických vlivů. Ve VVURÚ (včetně SEA) byly posuzovány akcelerační oblastí, nikoliv konkrétní záměry, a podrobnost odpovídá měřítku ÚRP a územních opatření. Vymezení akcelerační oblasti v ÚRP nezakládá právo na výstavbu VTE ani nevylučuje jiné využití území. Při vymezení akceleračních oblastí nelze předjímat konkrétní technické parametry či přesné umístění záměrů OZE. Obavy z negativních vlivů hluku a stroboskopického efektu řeší podmínky stanovené ve všech územních opatřeních pro akcelerační oblasti pro VTE, které ukládají zpracování hlukové studie, studie působení stroboskopického efektu, včetně minimalizace shadow flicker efektu. V případě, že by záměr nesplňoval zákonné hygienické limity (nařízení vlády č. 272/2011 Sb., o ochraně zdraví před nepříznivými účinky hluku a vibrací) a současně podmínky v územním opatření, nemůže být povolen. Jedním z podkladů pro zpracování Z2 ÚRP byl dokument Akcelerační oblasti, předvýběr ploch k výstavbě VTE, Screening území ČR z hlediska ochrany krajinného rázu (Roman Bukáček, Simona Vondráčková, 2025). Při vymezování akceleračních oblastí byl krajinný ráz dále prověřován, a to s ohledem na hodnoty území. Vlivy na krajinný ráz pak byly dále vyhodnoceny v rámci VVURÚ, a to jak z hlediska navrhovaného souboru akceleračních oblastí jako celku, tak pro jednotlivá území v kartách akceleračních oblastí, které obsahují i mapy viditelnosti (Příloha SEA). Podmínky v územních opatřeních pak dále omezují barevné řešení doprovodných staveb a rozsah trvalých terénních úprav. Samotný způsob vymezení akceleračních oblastí na základě podkladů (biologická posouzení, mapy citlivosti ptáků vůči výstavbě VTE zpracované ČSO, území významná pro netopýry dle podkladů ČESON, biotopy zvláště chráněných druhů velkých savců a další) a nařízení vlády č. 507/2025 Sb. minimalizuje vliv na složky životního prostředí. Pro všechny akcelerační oblasti jsou současně pořizována územní opatření, která obsahují opatření stanovená na základě biologických posouzení. Tato opatření dále zmírňují negativní vlivy, které nebylo možné vyloučit vymezením akcelerační oblasti. Podmínky v územních opatřeních zahrnují ochranu prvků lokálního ÚSES a všech biokoridorů, ochranu biotopů, ZPF a PUPFL, dále povinnost biologického dozoru, monitoring mortality ptáků a netopýrů, detekční systémy a další podmínky specifické vzhledem ke konkrétní akcelerační oblasti.

Poř. č.	Připomínkové místo	Číslo jednací	Článek	AO	Připomínka	Vyhodnocení
					Změna č. 2 ani územní opatření tento závěr nevyvrací, neobsahují totiž vyčíslení toho, v jak velkém rozsahu VTE realizované v AOV60 nahradí spalovací zdroje a jaký přesně vliv bude mít tato náhrada na cíle sledované Změnou č. 2, tedy snížení energetické závislosti ČR a snížení produkce CO2. Je také třeba řádně vyhodnotit, proč těchto cílů nelze dosáhnout jinými způsoby (zvýšení počtu bloků JEDU, popř. JETE, rozvoj vodíkové infrastruktury v souladu s Vodíkovou strategií ČR, větší důraz na rozvoj FVE). Proto ani blíže nespecifikovaná náhrada spalovacích zdrojů není důvod, proč by měl zájem na vymezení AOV60 převážit nad jinými zájmy v území. 4 5. Výška VTE a rozloha AO Ve Změně č. 2 ani v územním opatření pro AOV60 není vysvětleno, proč byla zvolena právě tato rozloha AO a proč má AOV právě tyto konkrétní hranice a proč právě toto vymezení AOV povede ke splnění cílů Změny č. 2. Jinými slovy není vysvětleno, proč nemůže být AO vymezena jiným způsobem tak, aby kupř. byly VTE umisťovány v dostatečné vzdálenosti od zastavěného území a zastavitelných ploch podle územních plánů (min 25 km) a není porovnáno, zda by toto jiné vymezení AOV třeba také nevedlo ke splnění cílů Změny č. 2. Podatel se domnívá, že to ale vzhledem k nespecifičnosti cílů Změny č. 2 není ani možné, proto by také vůbec neměla být AOV60 vymezena. 6. Hluková zátěž, vibrace a stroboskopický efekt Podatel zásadně nesouhlasí s tím, že Změna č. 2 ani příslušné územní opatření vůbec neřeší negativní dopady hluku. Hluk totiž Změna č. 2 chápe jako normální integrální součást VTE, bez které to prostě nejde a je třeba se s tím smířit. Tento přístup nejlépe demonstruje přirovnání hluku z VTE k v podstatě příjemnému „šumění lesa“, které mohou zaregistrovat jen neurotické osoby. Podatel se proto domnívá, že hlukové vlivy nebyly zhodnoceny a ve skutečnosti to ani není možné bez znalosti konkrétního projektu. Podatel zdůrazňuje, že nepovažuje za dostatečné, aby byla hluková zátěž řešena až v hlukové studii zpracované investorem. Takový přístup není schopný zajistit reálnou ochranu lidského zdraví. Podatel dále nesouhlasí s tím, že vůbec nedošlo k posouzení vlivů infrazvuku, nízkofrekvenčního hluku a vibrací, ačkoliv odborné studie upozorňují na rizika spojená s těmito doprovodnými jevy provozu VTE. Podatel se domnívá, že nebyl ani řádně zhodnocen vliv vibrací na nemovitosti. Stejně tak nebyl řádně posouzen z hlediska vlivů tzv. stroboskopický efekt, kdy se posouzení zejména nezaměřilo na obtěžující dopady stroboskopického efektu. 7. Vlivy na krajinný ráz Větrné elektrárny mají zásadní vlivy na krajinný ráz. Jak je možné, že všechny tyto vlivy jsou hodnoceny jako zanedbatelné, když přitom VTE budou představovat novou dominantu, která jednoznačně výrazně ovlivní krajinu, to není ve Změně č. 2 ani v územním opatření vysvětleno. Vliv VTE na krajinný ráz bude mít ještě další dopady – již napořád bude hodnota krajinného rázu snížena, takže bude možné do území umisťovat i další záměry, které by jinak kvůli ochraně krajinného rázu nebyly přípustné. 5 8. Vlivy na zvířata VTE velmi silně ovlivňují jak ptáky a letouny, tak savce a hmyz, dokonce i obojživelníky aj. Vyhodnocení územního opatření AOV60 však všechny tyto vlivy zlehčuje. Vyhodnocení proto nelze považovat za dostatečné. V území, kde má být AOV vymezena se nachází řada ptáků i letounů. Jejich úmrtí ale Změna č. 2 chápe jako integrální a v podstatě běžnou součást provozu VTE, se kterou je třeba se smířit a příliš ji neřešit. Ve vztahu k ptákům územní opatření neobsahuje žádná reálná a funkční kompenzační opatření. V podstatě jen počítá s tím, že pro ochranu ptáků bude použito „vhodné technické řešení“. Tím se zřejmě myslí odpuzovače, ale není vůbec vysvětleno, v jaké míře tyto odpuzovače zamezí střetům ptáků s lopatkami VTE. Jiným opatřením má být zařízení, které zastaví roztočený rotor, ale ani zde není blíže popsáno, jak přesně bude zajištěno, aby tento mechanismus byl skutečně funkční. Jde-li o letouny, pak je opatřením k jejich ochraně monitoring provádění provozovatelem VTE. Takové opatření není vůbec schopno netopýry ochránit, ačkoliv právě netopýři jsou extrémně ohroženi VTE.	V souvisejících územních opatření jsou stanoveny podmínky, které zajišťují ochranu protierozních opatření, funkčních melioračních zařízení, vodních toků a ploch a rovněž omezující možné terénní úpravy. Vzhledem k charakteru a rozsahu potenciálních záměrů se při naplnění podmínek nepředpokládá realizace zpevněných ploch v takovém rozsahu, který by mohl významně ovlivnit vodní režim v rámci akceleračních oblastí. V souladu s požadavky vodního zákona se v rámci procesu povolování záměru bude vyjadřovat vodoprávní úřad. Významné ovlivnění mikroklimatu se u akceleračních oblastí pro VTE ani FVE nepředpokládá. Ochrana ZPF je řešena v souvisejících územních opatřeních. Podmínkami je zajištěno, že nebudou vznikat neobhospodařovatelné zbytkové zemědělské pozemky ani pozemky bez přístupu k veřejně přístupné pozemní komunikaci. Dále je v nich požadavek na upřednostní nižších tříd ochrany ZPF při realizaci záměrů OZE a je stanovena maximální plocha dlouhodobého nebo trvalého odnětí ZPF pro záměry OZE v celé akcelerační oblasti. Souhlas s odnětím ze ZPF bude vydán v navazujícím řízení dle stavebního zákona.

Poř. č.	Připomínkové místo	Číslo jednací	Článek	AO	Připomínka	Vyhodnocení
					Pro savce představují VTE především vizuální bariéru v území, čímž omezují jich migraci, a vedle toho je nepříznivě ovlivňují hlukové dopady provozu VTE a vibrace. Kromě toho VTE mohou poškodit i jejich biotopy, neboť ovlivňují lokální klima a tím i ekosystémy. Odůvodnění Změny č. 2 ani územního opatření nevysvětluje, proč dostala AOV60 přednost před ochranou zvířat. Není jasné, jak lze kompenzovat likvidaci chráněných druhů ptáků, resp. dotyčné tvrzení považuji za mimořádně cynické. 9. Vlivy na vodní poměry a lokální klima Ve vyhodnocení vlivů Změny č. 2 ani územního opatření AOV60 není popsáno, jak byly hodnoceny vlivy VTE na spodní vody a celkově na vodní poměry a na jejich možné změny v důsledku výstavby a provozu VTE. V době, kdy se celá ČR potýká s extrémními suchy a vody je stále méně, je třeba tuto otázku brát velmi vážně a rozhodně nelze pouze stroze konstatovat, že VTE mají přednost, „protože mají prostě přednost“. Je totiž faktem, že VTE, zejména ty extrémně vysoké, mají železobetonové základy, které jsou schopny vodní poměry v krajině narušit. Pro VTE se také buduje infrastruktura, která také může narušit tok podzemní vody anebo snížit množství vody proudící do blízkých vodních toků nebo vodních zdrojů. Výstavba VTE také odstraňuje ochranné vrstvy půdy a podloží, čímž činí podzemní vodu pod nimi zranitelnější vůči znečištění z úniků nebo rozlitých látek z vozidel nebo zařízení použitých k jejich výstavbě a vůči únikům a látkám z turbín a související infrastruktury během provozu. Je také známo, že VTE velmi výrazně ovlivňují klima ve svém okolí (negativně). Jedná se především o dopady na teplotu zemského povrchu, fyzikálně-chemické vlastnosti půdy, rychlost větru, vlhkost a srážky. Větrné elektrárny na pevnině mají významný oteplovací vliv na teplotu zemského povrchu v noci. V důsledku zhoršování fyzikálně-chemických vlastností půdy dochází k vysušování lokalit nacházejících se u VTE. Půdní vlhkost navíc ovlivňuje rovnováhu ekosystému, což ohrožuje ekologickou stabilitu krajiny a některé druhy zvířat. Z vyhodnocení územního opatření AOV60 ani Změny č. 2 jako celku ani z jejich odůvodnění není vůbec zřejmé, jak bylo s těmito fakty naloženo. 10. Vlivy na zemědělský půdní fond Podatel se ze Změny č. 2 ani územního opatření AOV60 a jejich odůvodnění nedozvěděl, jak bylo doloženo, že výrazně převažuje veřejný zájem na realizaci VTE nad zájmem na ochraně cenných částí ZPF. Nezjistil ani to, jak zábor ZPF přispěje k tomu, aby byly zmírněny dopady změny klimatu nebo aby byla zvýšena energetická soběstačnosti ČR (a v jakém rozsahu se tak stane). Podatel také neví, proč není možné VTE realizovat jinde, kde by k záborům cenných půd nedošlo. Na uvedené otázky by měla Změna č. 2 odpovědět velmi přesně nebo akcelerační oblast nevymezovat a ponechat vše na územní plány a povolovací řízení, kde budou moct být zábory skutečně podrobně posouzeny a vyhodnoceny. 11. Další připomínky podatele: Větrná energetika ohrožuje stabilitu rozvodné sítě, zvyšuje riziko blackoutu a tím přímo ohrožuje zdraví, životy a majetek obyvatel České republiky. Navíc větrné elektrárny nenesou náklady na regulaci sítě, čímž dochází k diskriminaci ostatních zdrojů a obyvatel České republiky.	
8490.	Homola Filip	MMR-45581-2026-81	99czt	AOV66	<u>Věc: Připomínka k návrhům Změny Č.2 Územního rozvojového plánu a územních opatření.</u> Vznáším připomínku k Návrhu změny č.2 územního rozvojového plánu, Vyhodnocení vlivů návrhu změny č.2 územního rozvojového plánu na udržitelný rozvoj území, Návrhů jednotlivých územních opatření k akceleračním oblastem vymezených v návrhu změny č. 2 územního rozvojového plánu ke stanovené akcelerační zóně **AOV 66 Radostín**: ○ **VTE** mají negativní vliv na pohodu bydlení, není provedeno zjištění a hodnocení vlivu hluku, světelných (stroboskopických) efektů ○ **akcelerační zóna** je stanovena na nejlepších pozemcích sloužících k zemědělskému hospodaření – vysoce chráněné půdy (I. a II třída ochrany) ○ **zóna znehodnotí ceny** nemovitostí	**Akceptováno.** Akcelerační oblast AOV66 Radostín byla vypuštěna.

Poř. č.	Připomínkové místo	Číslo jednací	Článek	AO	Připomínka	Vyhodnocení
					○ **zóna s VTE znehodnotí oblast** pro agroturistiku a cykloturistiku ○ **oblast bude nezajímavá** pro rekreaci a odpočinek **Nesouhlasím** s návrhem akcelerační **zóny AOV66 Radostín v katastrálním území Radostína nad Oslavou.**	
8491.	Hladká Dana	MMR-45582-2026-81	99czt	AOV66	Věc: Připomínka k návrhům Změny Č.2 Územního rozvojového plánu a územních opatření. Vznáším připomínku k Návrhu změny č.2 územního rozvojového plánu, Vyhodnocení vlivů návrhu změny č.2 územního rozvojového plánu na udržitelný rozvoj území, Návrhů jednotlivých územních opatření k akceleračním oblastem vymezených v návrhu změny č. 2 územního rozvojového plánu ke stanovené akcelerační zóně **AOV 66 Radostín**: ○ **v případě vybudování** VTE v **navržené akcelerační zóně** nenávratně zničí krajinný ráz přírody Vysočiny obklopující městys ○ **znehodnocení ceny** nemovitostí ○ **znehodnocení oblasti** pro agroturistiku a cykloturistiku ○ **oblast bude nezajímavá** pro rekreaci a odpočinek **Nesouhlasím** s návrhem akcelerační **zóny AOV66 Radostín v katastrálním území Radostína nad Oslavou.**	**Akceptováno.** Akcelerační oblast AOV 66 Radostín byla vypuštěna.
8492.	Švomová Hana	MMR-45584-2026-81	99czt	AOV66	Věc: Připomínka k návrhům Změny Č.2 Územního rozvojového plánu a územních opatření. Vznáším připomínku k Návrhu změny č.2 územního rozvojového plánu, Vyhodnocení vlivů návrhu změny č.2 územního rozvojového plánu na udržitelný rozvoj území, Návrhů jednotlivých územních opatření k akceleračním oblastem vymezených v návrhu změny č. 2 územního rozvojového plánu ke stanovené akcelerační zóně **AOV 66 Radostín**: ○ **VTE** mají negativní vliv na pohodu bydlení, není provedeno zjištění a hodnocení vlivu hluku, světelných (stroboskopických) efektů ○ **akcelerační zóna** je stanovena na nejlepších pozemcích sloužících k zemědělskému hospodaření – vysoce chráněné půdy (I. a II třída ochrany) ○ **zóna znehodnotí ceny** nemovitostí ○ **zóna s VTE znehodnotí oblast** pro agroturistiku a cykloturistiku ○ **oblast bude nezajímavá** pro rekreaci a odpočinek **Nesouhlasím** s návrhem akcelerační **zóny AOV66 Radostín v katastrálním území Radostína nad Oslavou.**	**Akceptováno.** Akcelerační oblast AOV 66 Radostín byla vypuštěna.
8493.	Večeřová Marie	MMR-45585-2026-81	99czt	AOV66	Věc: Připomínka k návrhům Změny Č.2 Územního rozvojového plánu a územních opatření. Vznáším připomínku k Návrhu změny č.2 územního rozvojového plánu, Vyhodnocení vlivů návrhu změny č.2 územního rozvojového plánu na udržitelný rozvoj území, Návrhů jednotlivých územních opatření k akceleračním oblastem vymezených v návrhu změny č. 2 územního rozvojového plánu ke stanovené akcelerační zóně **AOV 66 Radostín**:	**Akceptováno.** Akcelerační oblast AOV 66 Radostín byla vypuštěna.

Poř. č.	Připomínkové místo	Číslo jednací	Článek	AO	Připomínka	Vyhodnocení
					○ **VTE** mají negativní vliv na pohodu bydlení, není provedeno zjištění a hodnocení vlivu hluku, světelných (stroboskopických) efektů ○ **znehodnocení oblasti** pro agroturistiku a cykloturistiku ○ **oblast bude nezajímavá** pro rekreaci a odpočinek **Nesouhlasím** s návrhem akcelerační **zóny AOV66 Radostín v katastrálním území Radostína nad Oslavou.**	
8494.	Večeřová Kateřina	MMR-45587-2026-81	99czt	AOV66	Věc: Připomínka k návrhům Změny Č.2 Územního rozvojového plánu a územních opatření. Vznáším připomínku k Návrhu změny č.2 územního rozvojového plánu, Vyhodnocení vlivů návrhu změny č.2 územního rozvojového plánu na udržitelný rozvoj území, Návrhů jednotlivých územních opatření k akceleračním oblastem vymezených v návrhu změny č. 2 územního rozvojového plánu ke stanovené akcelerační zóně **AOV 66 Radostín**: ○ **v případě vybudování** VTE v **navržené akcelerační zóně** nenávratně zničí krajinný ráz přírody Vysočiny obklopující městys ○ **znehodnocení ceny** nemovitostí ○ **znehodnocení oblasti** pro agroturistiku a cykloturistiku ○ **oblast bude nezajímavá** pro rekreaci a odpočinek **Nesouhlasím** s návrhem akcelerační **zóny AOV66 Radostín v katastrálním území Radostína nad Oslavou.**	**Akceptováno.** Akcelerační oblast AOV 66 Radostín byla vypuštěna.
8495.	Večeřa František	MMR-45588-2026-81	99czt	AOV66	Věc: Připomínka k návrhům Změny Č.2 Územního rozvojového plánu a územních opatření. Vznáším připomínku k Návrhu změny č.2 územního rozvojového plánu, Vyhodnocení vlivů návrhu změny č.2 územního rozvojového plánu na udržitelný rozvoj území, Návrhů jednotlivých územních opatření k akceleračním oblastem vymezených v návrhu změny č. 2 územního rozvojového plánu ke stanovené akcelerační zóně **AOV 66 Radostín**: ○ **VTE** mají negativní vliv na pohodu bydlení, není provedeno zjištění a hodnocení vlivu hluku, světelných (stroboskopických) efektů ○ **znehodnocení oblasti** pro agroturistiku a cykloturistiku ○ **oblast bude nezajímavá** pro rekreaci a odpočinek **Nesouhlasím** s návrhem akcelerační **zóny AOV66 Radostín v katastrálním území Radostína nad Oslavou.**	**Akceptováno.** Akcelerační oblast AOV 66 Radostín byla vypuštěna.

Poř. č.	Připomínkové místo	Číslo jednací	Článek	AO	Připomínka	Vyhodnocení
8496.	Ulita na statku z.s.	MMR-45589-2026-81	99czp	AOV62	Jmenuji se Mgr. Zuzana Bartoňová a jsem předsedkyně spolku Ulita na statku z.s. Vyjádření k návrhu vymezení akceleračních oblastí píšu jménem všech členů spolku. Cílovou skupinu našeho spolku tvoří rodiny s dětmi a dospělými se zdravotním postižením, zejména s diagnózou Porucha autistického spektra (PAS). Lidé s touto diagnózou mají různá specifika, která se promítají do jejich fungování v běžném životě. Jedním z těchto specifik je smyslová hypersenzitivita neboli přecitlivělost. Vnímání v této oblasti se velmi liší od vnímání lidí zdravých. To, co lidé zdraví neslyší, nevidí, necítí (čich), děti i dospělí s dg. PAS mohou vnímat velmi intenzivně. Většinu svých aktivit provozujeme od roku 2017 na statku v obci Chouzovy, která je částí obce Chválenice. Tato obec byla zahrnuta do akcelerační oblasti AOV 62 Střížovice. Nejen z výše uvedeného důvodu nesouhlasíme s vymezením akcelerační oblasti AOV 62 Střížovice. Pro přehlednost jsme vypsali naše hlavní argumenty pro vypuštění AOV 62 Střížovice do jednotlivých bodů níže. **Žádáme o vypuštění AOV 62 Střížovice z těchto důvodů:** 1. **Větrné elektrárny nemají být umisťovány blízko obydlí.** Oblast Jižního Plzeňska v okolí obce Střížovice je velmi hustě obydlená (síť obcí, samot i rozptýlených obydlí). AOV Střížovice 62 se tedy týká nejen jedné obce, ale zasahuje více obcí najednou (Střížovice, Chlum, Vlčtejn, Chválenice, Chouzovy, atd.). Zde jsou podstatné aspekty dopadu: hluk, stroboskopický efekt, noční světelné značení, vizuální dominance v krajině, ztráta klidového charakteru území a riziko ohrožení spodních vod a vodního režimu v krajině. 2. **Stávající hlukové limity nedostatečně chrání klid venkovského bydlení.** Posuzování hluku vychází z obecných limitů, které v praxi nerozlišují mezi městským a venkovským prostředí. Venkovské obce a samoty mají přirozeně vyšší nároky na zachování klidového prostředí. 3. **Energetický přínos je uváděn jen modelově.** Kalkulace energetického přínosu je obecná a založená na odhadech. Konflikty s krajinou, přírodou a obydlími jsou přitom konkrétní už dnes. Není přijatelné obětovat kvalitní životní prostředí kvůli přínosu, který je zatím jen modelový.	**Akceptováno částečně.** Akcelerační oblast AOV62 Střížovice byla zmenšena. Akcelerační oblasti byly vymezeny na celostátní úrovni v Z2 ÚRP na základě Zadání Z2 ÚRP schváleného Vládou ČR. Vymezení akceleračních oblastí proběhlo na základě biologického posouzení konkrétních území podle § 11 odst. 3 resp. 4 ZOZE, jehož výsledky spolu s výsledky vyhodnocení vlivů na životní prostředí (SEA, Příloha č. 5 k odůvodnění Z2 ÚRP) byly zapracovány do návrhu Změny č. 2 ÚRP. Oblasti, u nichž autorizované osoby identifikovaly významné negativní nebo kumulativní vlivy, byly ze Z2 ÚRP vyloučeny (odůvodnění Z2 ÚRP, odst. 32). Zpracování VVURÚ odpovídá obsahem i strukturou požadavkům obsaženým v příloze č. 4 stavebního zákona, včetně posouzení kumulativních a synergických vlivů. Ve VVURÚ (včetně SEA) byly posuzovány akcelerační oblastí, nikoliv konkrétní záměry, a podrobnost odpovídá měřítku ÚRP a územních opatření. Vymezení akcelerační oblasti v ÚRP nezakládá právo na výstavbu VTE ani nevylučuje jiné využití území. Samotný způsob vymezení akceleračních oblastí na základě podkladů (biologická posouzení, mapy citlivosti ptáků vůči výstavbě VTE zpracované ČSO, území významná pro netopýry dle podkladů ČESON, biotopy zvláště chráněných druhů velkých savců a další) a nařízení vlády č. 507/2025 Sb. minimalizuje vliv na složky životního prostředí. Pro všechny akcelerační oblasti jsou současně pořizována územní opatření, která obsahují opatření stanovená na základě biologických posouzení. Tato opatření dále zmírňují negativní vlivy, které nebylo možné vyloučit vymezením akcelerační oblasti. Podmínky v územních opatřeních zahrnují ochranu prvků lokálního ÚSES a všech biokoridorů, ochranu biotopů, ZPF a PUPFL, dále povinnost biologického dozoru, monitoring mortality ptáků a netopýrů, detekční systémy a další podmínky specifické vzhledem ke konkrétní akcelerační oblasti. Při vymezení akceleračních oblastí nelze předjímat konkrétní technické parametry či přesné umístění záměrů OZE. Obavy z negativních vlivů hluku a stroboskopického efektu řeší podmínky stanovené ve všech územních opatřeních pro akcelerační oblasti pro VTE, které ukládají zpracování hlukové studie, studie působení stroboskopického efektu, včetně minimalizace shadow flicker efektu. V případě, že by záměr nesplňoval zákonné hygienické limity (nařízení vlády č. 272/2011 Sb., o ochraně zdraví před nepříznivými účinky hluku a vibrací) a současně podmínky v územním opatření, nemůže být povolen. Ustanovení § 4 odst. 3 ZOZE a čl. 15c směrnice RED III sice upřednostňují brownfieldy a degradované plochy, avšak nevylučují vymezení akcelerační oblasti na jiných pozemcích.

Poř. č.	Připomínkové místo	Číslo jednací	Článek	AO	Připomínka	Vyhodnocení
					4. Nepřiměřená industrializace venkovské krajiny. Kombinace větrných elektráren, plánovaný obchvat, vedení VVN a další infrastruktury může zásadně změnit charakter dosud převážně venkovského území. **5. AO nesplňují podmínky RED III pro akcelerační oblast.** Máme pochybnosti, že zmíněné AO splňují podmínky podle RED III. Lokalita vykazuje zásahy do krajiny, migračních koridorů, výskyt chráněných druhů i kumulativní vlivy, a proto ji nelze považovat za bezkonfliktní lokalitu pro zrychlený režim povolování. **6. Nedostatečné posouzení dopadů na zdraví a kvalitu života.** Dokumentace připouští možnost hluku, blikání stínů (flicker efektu), nočního obtěžování a dlouhodobého zásahu do kvality života i bydlení. Přesto nejsou doloženy konkrétní hlukové modelace ani studie skutečných dopadů na obyvatele. Řada problémů je odložena až do budoucích řízení. Posuzování těchto problémů až ex post považujeme za naprosto nepřípustné a zcestné. **7. Nebyly dostatečně prověřeny méně konfliktní lokality pro větrné elektrárny.** Návrh neprokazuje, proč byly vybrány právě lokality ve volné krajině jižního Plzeňska a proč nebyly upřednostněny brownfieldy, průmyslové areály nebo jiné narušené plochy. Dokumentace sama připouští, že některé preferované typy území nebyly plnohodnotně prověřeny. **8. Kumulace dopadů je podceněná.** Nepovažujeme za správně vyhodnocené dopady na: kvalitu života a zdraví občanů; na přírodu jako takovou včetně zvířat, ptactva, hmyzu a flory; na venkovský ráz krajiny a další, viz výše.	Vymezení výhradně na degradovaných plochách nebylo s ohledem na prostorové nároky technologie větrných elektráren proveditelné.

Poř. č.	Připomínkové místo	Číslo jednací	Článek	AO	Připomínka	Vyhodnocení
					Za jeden z nejzásadnějších argumentů považujeme naprostou nepřiměřenost velikosti a počtu plánovaných VTE vzhledem k výše uvedeným argumentům. Do oblasti takto hustě obydlené jsou větrné elektrárny nepřípustné. Nejsme proti obnovitelným zdrojům, ale máme významné pochybnosti o správném vyhodnocení všech rizik a dopadů VTE. Požadujeme, aby: - VTE byly hledány přednostně na brownfieldech, v průmyslových a jinak narušených územích, jak odpovídá smyslu RED III, - větrné elektrárny nebyly umisťovány v blízkosti obydlí, sídel a v hustě osídlených oblastech; za minimální přijatelnou vzdálenost považujeme minimálně 10násobek celkové výšky větrné elektrárny (pravidlo 10H) od všech nejbližších obytných staveb, - nebyl automaticky aplikován hlukový limit 50 dB ve dne a 40 dB v noci shodně pro městské i venkovské prostředí, neboť neodpovídá reálným podmínkám obcí s nízkým hlukovým pozadím; samotné splnění těchto limitů nesmí být považováno za dostačující, pokud dochází k narušení klidového charakteru území a kvality života a bydlení. Součástí této žádost jsou podpisové archy. Jako vyjádření podpory ji podepsali členové spolku, jejich rodinní příslušníci a další příznivci spolku. Podpisových archů je 31 a podpisů je celkem 410. Originály podpisových archů jsou k dispozici u mne, předsedkyně spolku Zuzany Bartoňové. Důrazně žádáme o vypuštění AOV 62 Střížovice. Důrazně žádáme o zachování klidového zázemí v přírodě. Podpisové archy.	
8497.	Prokeš Tomáš	MMR-45590-2026-81	99czzm	AOV89	Dobrý den, prosím přijměte námitku k výše uvedené AOV 89 Vlčí dola - dle mého existují v naší zemi jiné lokace tzv. brownfieldy, kde by naopak zasazení takovéhoto energetického zdroje mnohem více zapadalo do konceptu krajiny (např. po těžbě). Zde v Bělé, kde bydlíme se historicky jedná o cenou lokalitu s krajinnými prvky, které již dostatečně narušují ostatní moderní způsoby získávání energie. Navrhuji tedy kompletní vypracování plánu pro tuto lokalitu. Již nyní se rýsuje nové Mostecko 70 let poté. Osobně nemám problém s jasnými hospodářskými ukazateli, uvědomme si však, že tímto zásahem klesne všem obyvatelům dotčené lokality okamžitě hodnota života i nemovitosti. Kdo to zaplatí, že bude zelená energie od nás a nám zbyde jenom koukat 20 let na monstrum? Občané Bělé jsou svým způsobem také investoři.	**Akceptováno.** Akcelerační oblast AOV89 Vlčí dola byla vypuštěna.

Poř. č.	Připomínkové místo	Číslo jednací	Článek	AO	Připomínka	Vyhodnocení
8498.	Kostecký Jiří	MMR-45591-2026-81	99czzf 99czzg 99czzh	AOV82 AOV83 AOV84	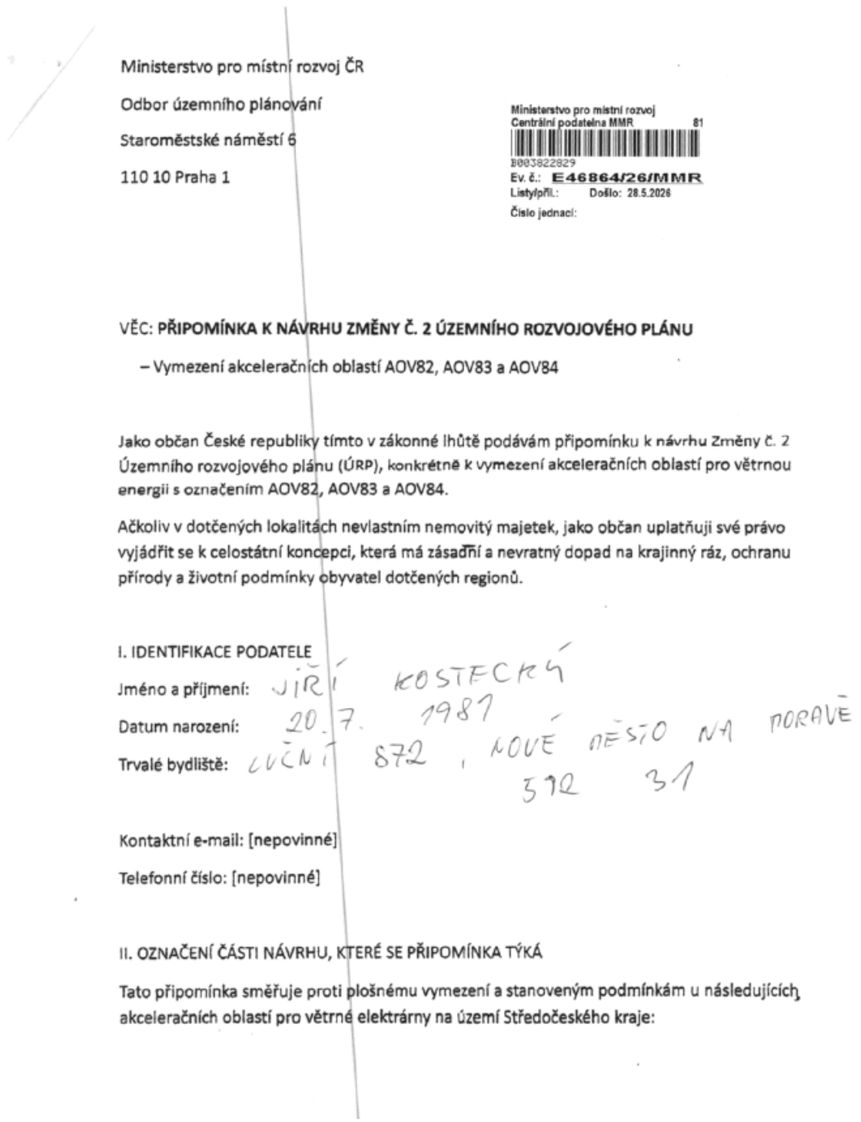 Ministerstvo pro místní rozvoj ČR Odbor územního plánování Staroměstské náměstí 6 110 10 Praha 1 Ministerstvo pro místní rozvoj Centrální podatelna MMR 81 B003822829 Ev. č.: E46864/26/MMR Listy/příl.: Došlo: 28.5.2026 Číslo jednací: VĚC: **PŘIPOMÍNKA K NÁVRHU ZMĚNY Č. 2 ÚZEMNÍHO ROZVOJOVÉHO PLÁNU** – Vymezení akceleračních oblastí AOV82, AOV83 a AOV84 Jako občan České republiky tímto v zákonné lhůtě podávám připomínku k návrhu Změny č. 2 Územního rozvojového plánu (ÚRP), konkrétně k vymezení akceleračních oblastí pro větrnou energii s označením AOV82, AOV83 a AOV84. Ačkoliv v dotčených lokalitách nevlastním nemovitý majetek, jako občan uplatňuji své právo vyjádřit se k celostátní koncepci, která má zásadní a nevratný dopad na krajinný ráz, ochranu přírody a životní podmínky obyvatel dotčených regionů. I. IDENTIFIKACE PODATELE Jméno a příjmení: JIŘÍ KOSTECKÝ Datum narození: 20.7. 1987 Trvalé bydliště: LUČNÍ 872, NOVÉ MĚSTO NA MORAVĚ 592 31 Kontaktní e-mail: [nepovinné] Telefonní číslo: [nepovinné] II. OZNAČENÍ ČÁSTI NÁVRHU, KTERÉ SE PŘIPOMÍNKA TÝKÁ Tato připomínka směřuje proti plošnému vymezení a stanoveným podmínkám u následujících akceleračních oblastí pro větrné elektrárny na území Středočeského kraje:	**Akceptováno částečně.** Akcelerační oblast AOV84 Doubravice byla vypuštěna. Akcelerační oblasti AOV82 Boreč a AOV83 Chorušice byly zmenšeny. Vymezení akceleračních oblastí proběhlo na základě biologického posouzení konkrétního navrhovaného území podle § 11 odst. 3 resp. 4 ZOZE, jehož výsledky spolu s výsledky vyhodnocení vlivů na životní prostředí (SEA/VVURÚ, Příloha 5 k Z2 ÚRP) byly zapracovány do návrhu Změny č. 2 ÚRP; oblasti, u nichž autorizované osoby identifikovaly významné negativní nebo kumulativní vlivy, byly ze Z2 ÚRP vyloučeny (odůvodnění Z2 ÚRP, odst. 32). Zpracování VVURÚ odpovídá obsahem i strukturou požadavkům přílohy č. 4 stavebního zákona; jde o hodnocení na úrovni koncepce, nikoli na úrovni konkrétních záměrů, a tomu odpovídá i míra podrobnosti použitých podkladů. Při vymezení akceleračních oblastí nelze předjímat konkrétní technické parametry či přesné umístění záměrů OZE. Obavy z negativních vlivů hluku a stroboskopického efektu řeší podmínky stanovené ve všech územních opatřeních pro akcelerační oblasti pro VTE, které ukládají zpracování hlukové studie, studie působení stroboskopického efektu, včetně minimalizace shadow flicker efektu. V případě, že by záměr nesplňoval zákonné hygienické limity (nařízení vlády č. 272/2011 Sb., o ochraně zdraví před nepříznivými účinky hluku a vibrací) a současně podmínky v územním opatření, nemůže být povolen. Pro vymezení akceleračních oblastí byla využita vrstva území významných pro netopýry dle podkladů ČESON i výskyt netopýrů hodnocený v rámci biologického posouzení; ochrana netopýrů je zajištěna souborem preventivních a provozních opatření, zejména povinností sezónních odstávek v období zvýšeného rizika mortality a monitoringem letové aktivity. Jedním z podkladů pro zpracování Z2 ÚRP byl dokument Akcelerační oblasti, předvýběr ploch k výstavbě VTE, Screening území ČR z hlediska ochrany krajinného rázu (Roman Bukáček, Simona Vondráčková, 2025). Při vymezování akceleračních oblastí byl krajinný ráz dále prověřován, a to s ohledem na hodnoty území. Vlivy na krajinný ráz pak byly dále vyhodnoceny v rámci VVURÚ, a to jak z hlediska navrhovaného souboru akceleračních oblastí jako celku, tak pro jednotlivá území v kartách akceleračních oblastí, které obsahují i mapy viditelnosti (Příloha SEA). Podmínky v územních opatřeních pak dále omezují barevné řešení doprovodných staveb a rozsah trvalých terénních úprav. Ochrana ZPF je řešena v souvisejících územních opatřeních. Podmínkami je zajištěno, že nebudou vznikat

Poř. č.	Připomínkové místo	Číslo jednací	Článek	AO	Připomínka	Vyhodnocení
					1. AOV82 Boreč (rozloha 11,6 km², plánovaný výkon 115,5 MW) zasahující do území obcí Vrátno, Boreč, Sovínky, Velké Všelisy, Kovanec, Doubravička, Kluky, Niměřice, Skalsko. 2. AOV83 Chorušice (rozloha 12,6 km², plánovaný výkon 126,0 MW) zasahující do území obcí Stránka, Chorušice, Kadlín, Mělnické Vtelno, Mšeno, Nemyslovice, Velké Všelisy. 3. AOV84 Doubravice (rozloha 7,9 km², plánovaný výkon 77,0 MW) zasahující do území obcí Nosálov, Lobeč, Mšeno, Březovice, Vrátno, Katusice, Sudoměř. III. ODŮVODNĚNÍ PŘIPOMÍNKY S vymezením výše uvedených akceleračních oblastí v navržené podobě zásadně nesouhlasím a požaduji jejich přehodnocení z těchto věcných důvodů: **1. Nedostatečný odstup od obytné zástavby (ochrana před hlukem a infrazvukem)** U všech tří oblastí (AOV82, AOV83, AOV84) byla distanční vzdálenost od obytné zástavy dotčených sídel (např. Boreč, Skalsko, Kluky, Chorušice, Kadlín, Stránka, Lobeč, Bezdědice a dalších) stanovena na pouhých 0,5 km. Vzhledem k rozměrům moderních větrných elektráren (VTE) je tato vzdálenost z hlediska hlukové zátěže, stroboskopického efektu a vlivu infrazvuku na lidské zdraví zcela nedostatečná pro zachování odpovídající kvality života obyvatel. **2. Negativní vliv na biodiverzitu a chráněné druhy fauny** Sám předložený návrh přiznává, že v těchto lokalitách dojde k dotčení fauny přírodních biotopů, lesů, křovin či mokřadů Košáteckého a Strenického potoka. Výstavba přímo ohrožuje řadu chráněných a citlivých ptačích druhů, jako jsou luňák červený, moták pilich, moták pochop, moták lužní, káně lesní, káně rousná, volavka popelavá, výr velký či krkavec velký, stejně jako populace netopýrů. Oblasti AOV83 a AOV84 navíc prokazatelně zasahují do jádrového území a migračního koridoru vybraných chráněných velkých savců. Vzhledem k tomu, že tyto tři oblasti tvoří obrovský souvislý komplex o celkové rozloze přes 32 km², vznikne v krajině masivní bariéra s fatálním kumulativním dopadem na biotu, kterou nelze jednoduše vyřešit proklamovaným „územním opatřením". **3. Narušení krajinného rázu a blízkost CHKO Kokořínsko – Máchův kraj** Všechny tři navržené akcelerační zóny bezprostředně sousedí s Chráněnou krajinnou oblastí Kokořínsko – Máchův kraj. Plánovaná výstavba desítek větrných elektráren o celkovém instalovaném výkonu až 318,5 MW nevratně znehodnotí krajinný ráz, dálkové pohledy a panoramata této vysoce cenné a turisticky exponované oblasti. Nesouhlasím s tvrzením	neobhospodařovatelné zbytkové zemědělské pozemky ani pozemky bez přístupu k veřejně přístupné pozemní komunikaci. Dále je v nich požadavek na upřednostní nižších tříd ochrany ZPF při realizaci záměrů OZE a je stanovena maximální plocha dlouhodobého nebo trvalého odnětí ZPF pro záměry OZE v celé akcelerační oblasti. Souhlas s odnětím ze ZPF bude vydán v navazujícím řízení dle stavebního zákona. Kumulativní a synergické vlivy byly posuzovány v rámci SEA/VVURÚ; jejich výsledky byly promítnuty do vymezení akceleračních oblastí a podmínek územních opatření.

Poř. č.	Připomínkové místo	Číslo jednací	Článek	AO	Připomínka	Vyhodnocení
					návrhu, že vizuální ochrana národních kulturních památek v okolí (hrad Bezděz, hrad Kokořín) nebude ohrožena z důvodu převládajícího směru pohledů. Vztyčení těchto průmyslových dominant v těsné blízkosti památek zásadně naruší vnímání historického kontextu krajiny. **4. Vliv na zemědělský půdní fond a životní prostředí** Zabíráním a trvalým zničením bonitní zemědělské půdy může vzniknout její nedostatek i ztráta její kvality. Zemědělská půda je součástí trvale udržitelného rozvoje a již déle jak 1 500 let slouží k výrobě potravin, nikoli k výrobě elektřiny. Vzhledem k existujícím válečným konfliktům vnímám ničení orné půdy jako ohrožení potravinové bezpečnosti pro sebe i svoji rodinu. U větrných elektráren není v současnosti žádným známým způsobem vyřešena recyklace a zpracování odpadu z plastových částí, listů vrtule. Látky, ze kterých jsou tyto listy vyrobeny, jsou toxické, není možno je skladovat někde na hromadě a na rozdíl od jaderného odpadu jde o značné objemy. Nechci sám/sama ani v budoucí generaci žít v zemi s hromadami nezlikvidovatelného toxického odpadu. Lopatky větrných elektráren vytvářejí erozí deštěm, prachem, sněhem, kroupami nezanedbatelné množství mikroskopického toxického prachu, který se trvale ukládá v půdě, a pokud jsou umístěny v blízkosti zemědělské a lesní půdy, dostává se tento škodlivý materiál nevratným způsobem do celého potravního řetězce. Umísťování větrných elektráren do blízkosti zemědělství a lesních honiteb vnímám jako ohrožení svého zdraví, nechci být nedobrovolnou součástí takovéhoto potravního řetězce. IV. NÁVRH ŘEŠENÍ (POŽADAVKY PODATELE) **Na základě výše uvedených argumentů požaduji:** **aby byly akcelerační oblasti AOV82, AOV83 a AOV84 z návrhu Změny č. 2 Územního rozvojového plánu zcela vyjmuty.** V dne: JIŘÍ HOSTECKÝ Jméno, podpis	

Poř. č.	Připomínkové místo	Číslo jednací	Článek	AO	Připomínka	Vyhodnocení
8499.	Nykodýmová Petra	MMR-45592-2026-81	99czzg	AOV83	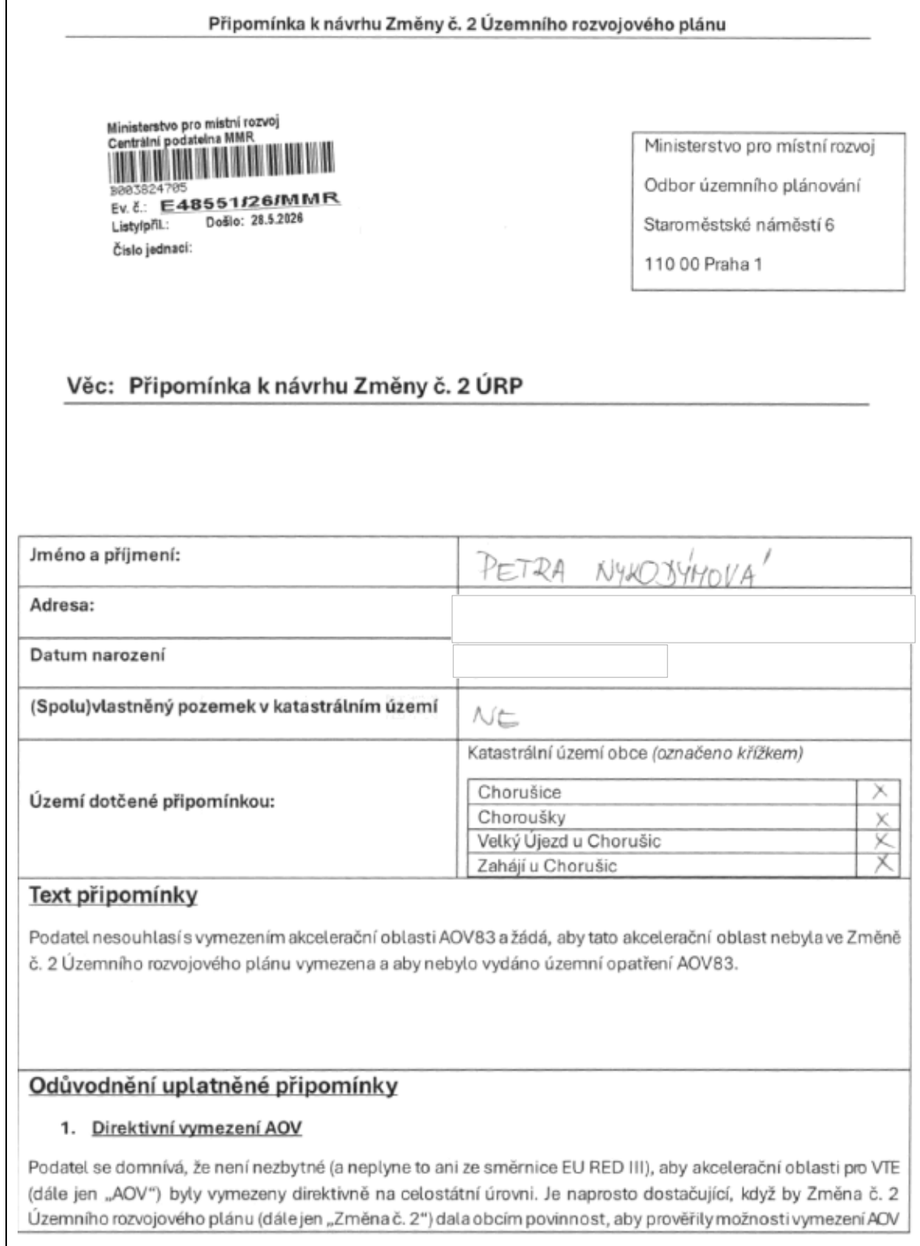	**Akceptováno částečně.** Akcelerační oblast AOV83 Chorušice byla zmenšena. Akcelerační oblasti byly vymezeny na celostátní úrovni v Z2 ÚRP na základě Zadání Z2 ÚRP schváleného Vládou ČR. Vymezení akceleračních oblastí proběhlo na základě biologického posouzení konkrétních území podle § 11 odst. 3 resp. 4 ZOZE, jehož výsledky spolu s výsledky vyhodnocení vlivů na životní prostředí (SEA, Příloha č. 5 k odůvodnění Z2 ÚRP) byly zapracovány do návrhu Změny č. 2 ÚRP. Oblasti, u nichž autorizované osoby identifikovaly významné negativní nebo kumulativní vlivy, byly ze Z2 ÚRP vyloučeny (odůvodnění Z2 ÚRP, odst. 32). Zpracování VVURÚ odpovídá obsahem i strukturou požadavkům obsaženým v příloze č. 4 stavebního zákona, včetně posouzení kumulativních a synergických vlivů. Ve VVURÚ (včetně SEA) byly posuzovány akcelerační oblastí, nikoliv konkrétní záměry, a podrobnost odpovídá měřítku ÚRP a územních opatření. Vymezení akcelerační oblasti v ÚRP nezakládá právo na výstavbu VTE ani nevylučuje jiné využití území. Při vymezení akceleračních oblastí nelze předjímat konkrétní technické parametry či přesné umístění záměrů OZE. Obavy z negativních vlivů hluku a stroboskopického efektu řeší podmínky stanovené ve všech územních opatřeních pro akcelerační oblasti pro VTE, které ukládají zpracování hlukové studie, studie působení stroboskopického efektu, včetně minimalizace shadow flicker efektu. V případě, že by záměr nesplňoval zákonné hygienické limity (nařízení vlády č. 272/2011 Sb., o ochraně zdraví před nepříznivými účinky hluku a vibrací) a současně podmínky v územním opatření, nemůže být povolen. Jedním z podkladů pro zpracování Z2 ÚRP byl dokument Akcelerační oblasti, předvýběr ploch k výstavbě VTE, Screening území ČR z hlediska ochrany krajinného rázu (Roman Bukáček, Simona Vondráčková, 2025). Při vymezování akceleračních oblastí byl krajinný ráz dále prověřován, a to s ohledem na hodnoty území. Vlivy na krajinný ráz pak byly dále vyhodnoceny v rámci VVURÚ, a to jak z hlediska navrhovaného souboru akceleračních oblastí jako celku, tak pro jednotlivá území v kartách akceleračních oblastí, které obsahují i mapy viditelnosti (Příloha SEA). Podmínky v územních opatřeních pak dále omezují barevné řešení doprovodných staveb a rozsah trvalých terénních úprav. Samotný způsob vymezení akceleračních oblastí na základě podkladů (biologická posouzení, mapy citlivosti ptáků vůči výstavbě VTE zpracované ČSO, území významná pro netopýry dle podkladů ČESON, biotopy zvláště chráněných druhů velkých savců a další) a nařízení vlády č. 507/2025 Sb. minimalizuje vliv na složky životního prostředí. Pro všechny akcelerační oblasti

Poř. č.	Připomínkové místo	Číslo jednací	Článek	AO	Připomínka	Vyhodnocení
					v územních plánech. Na základě tohoto pokynu by samosprávy znalé místních poměrů po dohodě s občany vymezily vhodné lokality pro VTE. Díky tomu by byly zohledněny s potřebnou pečlivostí a v nutné podrobnosti zásahy do veřejných zájmů, které není možné na úrovni Změny č. 2 zhodnotit, neboť to její velké měřítko neumožňuje. 2. **Diskriminační vymezení AOV** Ve Změně č. 2 ÚRP není dostatečně vysvětleno, proč je třeba vymezit akcelerační oblasti právě tak, jak to činí Změna č. 2, jinými slovy není pochopitelné, proč právě počet AOV, se kterým Změna č. 2 počítá, povede ke splnění klimatických a energetických cílů a proč vymezení jiné oblasti již není zapotřebí nebo proč by klimatické a energetické cíle nemohly být plněny i bez AOV83, když není ke splnění těchto cílů (které ani nejsou ve Změně č. 2 specifikovány) zapotřebí ani o jednu AOV více. Lokalita, kde je AOV83 přitom není nijak výjimečná z hlediska potenciálu pro VTE (nebo alespoň není ve Změně č. 2 přesvědčivě popsáno, proč se AOV83 svým větrným potenciálem tak výrazně odlišuje od dalších oblastí, kde AOV vymezeny nebyly). Lze tedy předpokládat, že existují i jiné shodné oblasti, kde však z nejasných důvodů AOV nebyly vymezeny. To považuje podatel za diskriminační. Diskriminovány jsou i samosprávy, na jejichž území jsou AOV vymezeny. Vymezení AOV totiž představuje jakousi stavební uzávěru, kdy obec nemůže v dotčeném území měnit územní plán podle svých potřeb, ale musí respektovat vymezenou AOV. Vedle toho pak nebudou investoři VTE motivováni, aby s obcí uzavřeli férovou plánovací smlouvu a poskytli obci a jejím občanům dostatečné kompenzace za negativní dopady provozu VTE. Záměry VTE povolované v AOV totiž budou protežovány a jejich výstavba výrazně usnadněna. Tato diskriminace přímo ovlivňuje i občany samospráv. 3. **Nedostatečné posouzení vlivů** Vymezení AOV s největší pravděpodobností povede k tomu, že záměry VTE v nich umisťované budou upřednostňovány a nedojde už nikdy k řádnému posouzení jejich negativních dopadů na životní prostředí, na zdraví a životy lidí. Proto by mělo být vyhodnocení vlivů Změny č. 2 a územního opatření pro AOV83 extrémně podrobné a kvalitní, prakticky na úrovni EIA. Překážkou pro takové podrobné posouzení je ale fakt, že je měřítko Územního rozvojového plánu příliš velké a neumožňuje skutečně posoudit dopady vymezení AOV (jiné by to bylo na úrovni územního plánu, resp. v procesu EIA se znalostí konkrétního záměru). Vzhledem k tomu, že na vymezení akceleračních oblastí naváže zrychlené a zjednodušené povolovací řízení před Dopravním a energetickým stavebním úřadem (DESÚ), v rámci kterého bude úřad prakticky pouze ověřovat, zda jsou záměry v souladu s vágními a nicneříkajícími podmínkami územního opatření AOV83. V souladu s těmito obecnými podmínkami ale budou téměř jakékoliv záměry, což znamená, že vlivy VTE realizovaných v AOV83 nebudou nikdy reálně posouzeny. Podatel se domnívá, že je nezbytné, aby všechny vlivy VTE byly skutečně a podrobně posouzeny. Vágní posouzení Změny č. 2 nebo územního opatření AOV83 je naprosto nedostatečné. Podatel se domnívá, že vadné posouzení dopadů VTE může mít nejen přímý vliv na jeho zdraví včetně psychické pohody, ale také to může ovlivnit socioekonomický rozvoj obce, ve které žije. Podatel ještě připomíná, že nedošlo ke kumulativnímu zhodnocení vlivů v důsledku vymezení tří AOV v těsné blízkosti (AOV82, AOV83 a AOV84). 4. **Zanedbatelné pozitivní vlivy vymezení AO** V odůvodnění Změny č. 2 ani územního opatření není možné dohledat vyčíslení přínosu AOV83 pro snížení energetické závislosti anebo snížení produkce CO_2. Ve vyhodnocení vlivů územního opatření AOV83 se ale 2	jsou současně pořizována územní opatření, která obsahují opatření stanovená na základě biologických posouzení. Tato opatření dále zmírňují negativní vlivy, které nebylo možné vyloučit vymezením akcelerační oblasti. Podmínky v územních opatřeních zahrnují ochranu prvků lokálního ÚSES a všech biokoridorů, ochranu biotopů, ZPF a PUPFL, dále povinnost biologického dozoru, monitoring mortality ptáků a netopýrů, detekční systémy a další podmínky specifické vzhledem ke konkrétní akcelerační oblasti.

Poř. č.	Připomínkové místo	Číslo jednací	Článek	AO	Připomínka	Vyhodnocení
					uvádí k pozitivním vlivům (přínosům) vymezení AOV a realizace VTE: *„Zanedbatelný až mírně pozitivní vliv k ochraně klimatu uplatnění AO se uplatní v globálním měřítku, tedy i z hlediska přeshraničního působení."* V dokumentaci Změny č. 2 a územního opatření je tedy přiznáno, že přínosy VTE realizovaných v AOV83 budou zanedbatelné, byť chybí konkrétní čísla. V takové situaci není pochopitelné, jak mohl zájem na vymezení AOV83 převážit nad ostatními konkrétně specifikovanými veřejnými zájmy, které naopak výstavba VTE ovlivní výrazně (byť to nekvalitně zpracované vyhodnocení Změny č. 2 a územního opatření nepřiznává). Dále se ve vyhodnocení územního opatření AOV83 uvádí: *„Vlivy na ovzduší v době výstavby zanedbatelné (prašnost při přesunu zemin, emise ze spalování PHM, sekundární prašnost), v době provozu mírně pozitivní z důvodu náhrady spalovacích zdrojů při výrobě el. energie."* Vzhledem k tomu, že se ve vyhodnocení uvádí, že vliv AOV83 na ochranu klimatu bude zanedbatelný, bude logicky zanedbatelný rozsah, ve kterém VTE realizované v AOV83 nahradí spalovací zdroje. Změna č. 2 ani územní opatření tento závěr nevyvrací, neobsahují totiž vyčíslení toho, v jak velkém rozsahu VTE realizované v AOV83 nahradí spalovací zdroje a jaký přesně vliv bude mít tato náhrada na cíle sledované Změnou č. 2, tedy snížení energetické závislosti ČR a snížení produkce CO_2. Je také třeba řádně vyhodnotit, proč těchto cílů nelze dosáhnout jinými způsoby (zvýšení počtu bloků JEDU, popř. JETE, rozvoj vodíkové infrastruktury v souladu s Vodíkovou strategií ČR, větší důraz na rozvoj FVE). Proto ani blíže nespecifikovaná náhrada spalovacích zdrojů není důvod, proč by měl zájem na vymezení AOV83 převážit nad jinými zájmy v území. **5. <u>Výška VTE a rozloha AO</u>** Ve Změně č. 2 ani v územním opatření pro AOV83 není vysvětleno, proč byla zvolena právě tato rozloha AO a proč má AOV právě tyto konkrétní hranice a proč právě toto vymezení AOV povede ke splnění cílů Změny č. 2. Jinými slovy není vysvětleno, proč nemůže být AO vymezena jiným způsobem tak, aby kupř. byly VTE umisťovány v dostatečné vzdálenosti od zastavěného území a zastavitelných ploch podle územních plánů (min 1,5 km) a není porovnáno, zda by toto jiné vymezení AOV třeba také nevedlo ke splnění cílů Změny č. 2. Podatel se domnívá, že to ale vzhledem k nespecifičnosti cílů Změny č. 2 není ani možné, proto by také vůbec neměla být AOV83 vymezena. **6. <u>Hluková zátěž, vibrace a stroboskopický efekt</u>** Podatel zásadně nesouhlasí s tím, že Změna č. 2 ani příslušné územní opatření vůbec neřeší negativní dopady hluku. Hluk totiž Změna č. 2 chápe jako normální integrální součást VTE, bez které to prostě nejde a je třeba se s tím smířit. Tento přístup nejlépe demonstruje přirovnání hluku z VTE k v podstatě příjemnému „šumění lesa", které mohou zaregistrovat jen neurotické osoby. Podatel se proto domnívá, že hlukové vlivy nebyly zhodnoceny a ve skutečnosti to ani není možné bez znalosti konkrétního projektu. Podatel zdůrazňuje, že nepovažuje za dostatečné, aby byla hluková zátěž řešena až v hlukové studii zpracované investorem. Takový přístup není schopný zajistit reálnou ochranu lidského zdraví. Podatel dále nesouhlasí s tím, že vůbec nedošlo k posouzení vlivů infrazvuku, nízkofrekvenčního hluku a vibrací, ačkoliv odborné studie upozorňují na rizika spojená s těmito doprovodnými jevy provozu VTE. Podatel se domnívá, že nebyl ani řádně zhodnocen vliv vibrací na nemovitosti. Stejně tak nebyl řádně posouzen z hlediska vlivů tzv. stroboskopický efekt, kdy se posouzení zejména nezaměřilo na obtěžující dopady stroboskopického efektu. **7. <u>Vlivy na krajinný ráz</u>** Větrné elektrárny mají zásadní vlivy na krajinný ráz. Ve Vyhodnocení vlivů územního opatření AOV83 se uvádí: *„Z analýzy viditelnosti vyplývá, že hodnocené území se vyznačuje vysokou koncentrací kulturně-historických hodnot a zároveň velmi citlivým vztahem ke krajině Kokořínska a k ikonické dominantě* 3	

Poř. č.	Připomínkové místo	Číslo jednací	Článek	AO	Připomínka	Vyhodnocení
					Bezděz. V bezprostředním okolí se uplatňuje kostel Nanebevzetí Panny Marie, kostel sv. Jakuba Většího, fara, kaple Nejsvětější Trojice, zámek a historická venkovská zástavba. Ve vzdálenosti do 2 km navazují kostel sv. Martina, radnice, sokolovna a další objekty utvářející obraz sídla. V širším území do 5 km a 15 km se pak prosazuje mimořádně bohatý soubor památek, včetně hradu Kokořín, hradu Houska, hradišť, kostelů, tvrzí, zámků a historických areálů. Rozhodující hodnotou je zde ochrana vnitřní scenérie Kokořínska a nerušených výhledů na Bezděz. Současně je třeba zachovat obraz Mšena a jeho historického jádra v krajině, včetně vazeb na příjezdové komunikace, turistické trasy a další frekventovaná místa, odkud se uplatňují ikonické pohledy na město i na širší krajinný rámec. Bezděz zde nepůsobí jen jako vzdálená dominanta, ale jako jeden z hlavních určujících prvků krajinné identity celého prostoru." Jak je možné, že všechny tyto vlivy jsou hodnoceny jako zanedbatelné, když přitom VTE budou představovat novou dominantu, která jednoznačně výrazně ovlivní krajinu, to není ve Změně č. 2 ani v územním opatření vysvětleno. Vliv VTE na krajinný ráz bude mít ještě další dopady – již napořád bude hodnota krajinného rázu snížena, takže bude možné do území umisťovat i další záměry, které by jinak kvůli ochraně krajinného rázu nebyly přípustné. 8. **Další negativní vlivy AOV83** - Prostor pro individuální připomínky: lze doplnit např. obavy z negativního vlivu vymezení AOV na zvířata, na ekosystémy, na vodní poměry v území, na zemědělský půdní fond, na ekosystémy... moji předci pochází z Kocousic a my pravidelně navštěvujeme toto místa pro jejich celkový klid. Nesouhlasím s povolením zóny, která umožní velmi pravděpodobně stavbu větrných elektráren, což naprosto zničí efekt pozitivního vlivu na zdraví i psychiku. Datum a podpis: 24.7.26	

Poř. č.	Připomínkové místo	Číslo jednací	Článek	AO	Připomínka	Vyhodnocení
8500.	Gerstorfer Adam	MMR-45593-2026-81	99czzg	AOV83	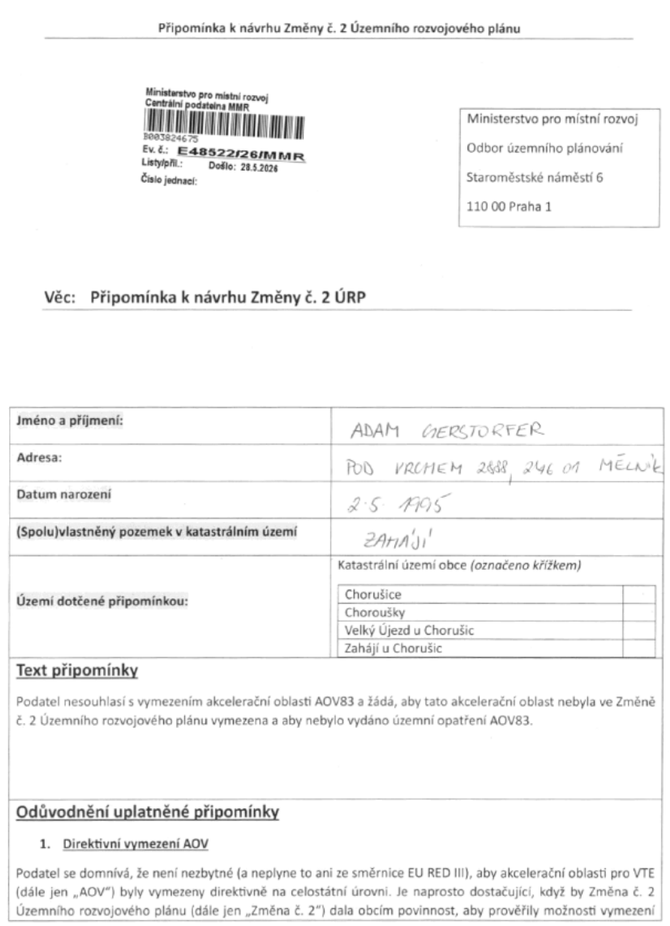	**Akceptováno částečně.** Akcelerační oblast AOV83 Chorušice byla zmenšena. Akcelerační oblasti byly vymezeny na celostátní úrovni v Z2 ÚRP na základě Zadání Z2 ÚRP schváleného Vládou ČR. Vymezení akceleračních oblastí proběhlo na základě biologického posouzení konkrétních území podle § 11 odst. 3 resp. 4 ZOZE, jehož výsledky spolu s výsledky vyhodnocení vlivů na životní prostředí (SEA, Příloha č. 5 k odůvodnění Z2 ÚRP) byly zapracovány do návrhu Změny č. 2 ÚRP. Oblasti, u nichž autorizované osoby identifikovaly významné negativní nebo kumulativní vlivy, byly ze Z2 ÚRP vyloučeny (odůvodnění Z2 ÚRP, odst. 32). Zpracování VVURÚ odpovídá obsahem i strukturou požadavkům obsaženým v příloze č. 4 stavebního zákona, včetně posouzení kumulativních a synergických vlivů. Ve VVURÚ (včetně SEA) byly posuzovány akcelerační oblastí, nikoliv konkrétní záměry, a podrobnost odpovídá měřítku ÚRP a územních opatření. Vymezení akcelerační oblasti v ÚRP nezakládá právo na výstavbu VTE ani nevylučuje jiné využití území. Při vymezení akceleračních oblastí nelze předjímat konkrétní technické parametry či přesné umístění záměrů OZE. Obavy z negativních vlivů hluku a stroboskopického efektu řeší podmínky stanovené ve všech územních opatřeních pro akcelerační oblasti pro VTE, které ukládají zpracování hlukové studie, studie působení stroboskopického efektu, včetně minimalizace shadow flicker efektu. V případě, že by záměr nesplňoval zákonné hygienické limity (nařízení vlády č. 272/2011 Sb., o ochraně zdraví před nepříznivými účinky hluku a vibrací) a současně podmínky v územním opatření, nemůže být povolen. Jedním z podkladů pro zpracování Z2 ÚRP byl dokument Akcelerační oblasti, předvýběr ploch k výstavbě VTE, Screening území ČR z hlediska ochrany krajinného rázu (Roman Bukáček, Simona Vondráčková, 2025). Při vymezování akceleračních oblastí byl krajinný ráz dále prověřován, a to s ohledem na hodnoty území. Vlivy na krajinný ráz pak byly dále vyhodnoceny v rámci VVURÚ, a to jak z hlediska navrhovaného souboru akceleračních oblastí jako celku, tak pro jednotlivá území v kartách akceleračních oblastí, které obsahují i mapy viditelnosti (Příloha SEA). Podmínky v územních opatřeních pak dále omezují barevné řešení doprovodných staveb a rozsah trvalých terénních úprav. Samotný způsob vymezení akceleračních oblastí na základě podkladů (biologická posouzení, mapy citlivosti ptáků vůči výstavbě VTE zpracované ČSO, území významná pro netopýry dle podkladů ČESON, biotopy zvláště chráněných druhů velkých savců a další) a nařízení vlády č. 507/2025 Sb. minimalizuje vliv na složky životního prostředí. Pro všechny akcelerační oblasti

Připomínka k návrhu Změny č. 2 Územního rozvojového plánu

Ministerstvo pro místní rozvoj
Centrální podatelna MMR
Ev. č.: E48522/26/MMR
Listy/příl.: Došlo: 28.5.2026
Číslo jednací:

Ministerstvo pro místní rozvoj
Odbor územního plánování
Staroměstské náměstí 6
110 00 Praha 1

Věc: Připomínka k návrhu Změny č. 2 ÚRP

Jméno a příjmení:	ADAM GERSTORFER
Adresa:	POD VRCHEM 2888, 246 01 MĚLNÍK
Datum narození	2.5 1995
(Spolu)vlastněný pozemek v katastrálním území	ZAHÁJÍ
Území dotčené připomínkou:	Katastrální území obce *(označeno křížkem)* Chorušice Choroušky Velký Újezd u Chorušic Zahájí u Chorušic

Text připomínky

Podatel nesouhlasí s vymezením akcelerační oblasti AOV83 a žádá, aby tato akcelerační oblast nebyla ve Změně č. 2 Územního rozvojového plánu vymezena a aby nebylo vydáno územní opatření AOV83.

Odůvodnění uplatněné připomínky

1. Direktivní vymezení AOV

Podatel se domnívá, že není nezbytné (a neplyne to ani ze směrnice EU RED III), aby akcelerační oblasti pro VTE (dále jen „AOV") byly vymezeny direktivně na celostátní úrovni. Je naprosto dostačující, když by Změna č. 2 Územního rozvojového plánu (dále jen „Změna č. 2") dala obcím povinnost, aby prověřily možnosti vymezení

1

Poř. č.	Připomínkové místo	Číslo jednací	Článek	AO	Připomínka	Vyhodnocení
					AOV v územních plánech. Na základě tohoto pokynu by samosprávy znalé místních poměrů po dohodě s občany vymezily vhodné lokality pro VTE. Díky tomu by byly zohledněny s potřebnou pečlivostí a v nutné podrobnosti zásahy do veřejných zájmů, které není možné na úrovni Změny č. 2 zhodnotit, neboť to její velké měřítko neumožňuje. 2. Diskriminační vymezení AOV Ve Změně č. 2 ÚRP není dostatečně vysvětleno, proč je třeba vymezit akcelerační oblasti právě tak, jak to činí Změna č. 2, jinými slovy není pochopitelné, proč právě počet AOV, se kterým Změna č. 2 počítá, povede ke splnění klimatických a energetických cílů a proč vymezení jiné oblasti již není zapotřebí nebo proč by klimatické a energetické cíle nemohly být plněny i bez AOV83, když není ke splnění těchto cílů (které ani nejsou ve Změně č. 2 specifikovány) zapotřebí ani o jednu AOV více. Lokalita, kde je AOV83 přitom není nijak výjimečná z hlediska potenciálu pro VTE (nebo alespoň není ve Změně č. 2 přesvědčivě popsáno, proč se AOV83 svým větrným potenciálem tak výrazně odlišuje od dalších oblastí, kde AOV vymezeny nebyly). Lze tedy předpokládat, že existují i jiné shodné oblasti, kde však z nejasných důvodů AOV nebyly vymezeny. To považuje podatel za diskriminační. Diskriminovány jsou i samosprávy, na jejichž území jsou AOV vymezeny. Vymezení AOV totiž představuje jakousi stavební uzávěru, kdy obec nemůže v dotčeném území měnit územní plán podle svých potřeb, ale musí respektovat vymezenou AOV. Vedle toho pak nebudou investoři VTE motivováni, aby s obcí uzavřeli férovou plánovací smlouvu a poskytli obci a jejím občanům dostatečné kompenzace za negativní dopady provozu VTE. Záměry VTE povolované v AOV totiž budou protežovány a jejich výstavba výrazně usnadněna. Tato diskriminace přímo ovlivňuje i občany samospráv. 3. Nedostatečné posouzení vlivů Vymezení AOV s největší pravděpodobností povede k tomu, že záměry VTE v nich umisťované budou upřednostňovány a nedojde už nikdy k řádnému posouzení jejich negativních dopadů na životní prostředí, na zdraví a životy lidí. Proto by mělo být vyhodnocení vlivů Změny č. 2 a územního opatření pro AOV83 extrémně podrobné a kvalitní, prakticky na úrovni EIA. Překážkou pro takové podrobné posouzení je ale fakt, že je měřítko Územního rozvojového plánu příliš velké a neumožňuje skutečně posoudit dopady vymezení AOV (jiné by to bylo na úrovni územního plánu, resp. v procesu EIA se znalostí konkrétního záměru). Vzhledem k tomu, že na vymezení akceleračních oblastí naváže zrychlené a zjednodušené povolovací řízení před Dopravním a energetickým stavebním úřadem (DESÚ), v rámci kterého bude úřad prakticky pouze ověřovat, zda jsou záměry v souladu s vágními a nicneříkajícími podmínkami územního opatření AOV83. V souladu s těmito obecnými podmínkami ale budou téměř jakékoliv záměry, což znamená, že vlivy VTE realizovaných v AOV83 nebudou nikdy reálně posouzeny. Podatel se domnívá, že je nezbytné, aby všechny vlivy VTE byly skutečně a podrobně posouzeny. Vágní posouzení Změny č. 2 nebo územního opatření AOV83 je naprosto nedostatečné. Podatel se domnívá, že vadné posouzení dopadů VTE může mít nejen přímý vliv na jeho zdraví včetně psychické pohody, ale také to může ovlivnit socioekonomický rozvoj obce, ve které žije. Podatel ještě připomíná, že nedošlo ke kumulativnímu zhodnocení vlivů v důsledku vymezení tří AOV v těsné blízkosti (AOV82, AOV83 a AOV84). 4. Zanedbatelné pozitivní vlivy vymezení AO V odůvodnění Změny č. 2 ani územního opatření není možné dohledat vyčíslení přínosu AOV83 pro snížení energetické závislosti anebo snížení produkce CO_2. Ve vyhodnocení vlivů územního opatření AOV83 se ale uvádí k pozitivním vlivům (přínosům) vymezení AOV a realizace VTE: *„Zanedbatelný až mírně pozitivní vliv k ochraně* 2	jsou současně pořizována územní opatření, která obsahují opatření stanovená na základě biologických posouzení. Tato opatření dále zmírňují negativní vlivy, které nebylo možné vyloučit vymezením akcelerační oblasti. Podmínky v územních opatřeních zahrnují ochranu prvků lokálního ÚSES a všech biokoridorů, ochranu biotopů, ZPF a PUPFL, dále povinnost biologického dozoru, monitoring mortality ptáků a netopýrů, detekční systémy a další podmínky specifické vzhledem ke konkrétní akcelerační oblasti.

Poř. č.	Připomínkové místo	Číslo jednací	Článek	AO	Připomínka	Vyhodnocení
					klimatu uplatnění AO se uplatní v globálním měřítku, tedy i z hlediska přeshraničního působení." V dokumentaci Změny č. 2 a územního opatření je tedy přiznáno, že přínosy VTE realizovaných v AOV83 budou zanedbatelné, byť chybí konkrétní čísla. V takové situaci není pochopitelné, jak mohl zájem na vymezení AOV83 převážit nad ostatními konkrétně specifikovanými veřejnými zájmy, které naopak výstavba VTE ovlivní výrazně (byť to nekvalitně zpracované vyhodnocení Změny č. 2 a územního opatření nepřiznává). Dále se ve vyhodnocení územního opatření AOV83 uvádí: *„Vlivy na ovzduší v době výstavby zanedbatelné (prašnost při přesunu zemin, emise ze spalování PHM, sekundární prašnost), v době provozu mírně pozitivní z důvodu náhrady spalovacích zdrojů při výrobě el. energie."* Vzhledem k tomu, že se ve vyhodnocení uvádí, že vliv AOV83 na ochranu klimatu bude zanedbatelný, bude logicky zanedbatelný rozsah, ve kterém VTE realizované v AOV83 nahradí spalovací zdroje. Změna č. 2 ani územní opatření tento závěr nevyvrací, neobsahují totiž vyčíslení toho, v jak velkém rozsahu VTE realizované v AOV83 nahradí spalovací zdroje a jaký přesně vliv bude mít tato náhrada na cíle sledované Změnou č. 2, tedy snížení energetické závislosti ČR a snížení produkce CO_2. Je také třeba řádně vyhodnotit, proč těchto cílů nelze dosáhnout jinými způsoby (zvýšení počtu bloků JEDU, popř. JETE, rozvoj vodíkové infrastruktury v souladu s Vodíkovou strategií ČR, větší důraz na rozvoj FVE). Proto ani blíže nespecifikovaná náhrada spalovacích zdrojů není důvod, proč by měl zájem na vymezení AOV83 převážit nad jinými zájmy v území. **5. Výška VTE a rozloha AO** Ve Změně č. 2 ani v územním opatření pro AOV83 není vysvětleno, proč byla zvolena právě tato rozloha AO a proč má AOV právě tyto konkrétní hranice a proč právě toto vymezení AOV povede ke splnění cílů Změny č. 2. Jinými slovy není vysvětleno, proč nemůže být AO vymezena jiným způsobem tak, aby kupř. byly VTE umisťovány v dostatečné vzdálenosti od zastavěného území a zastavitelných ploch podle územních plánů (min 1,5 km) a není porovnáno, zda by toto jiné vymezení AOV třeba také nevedlo ke splnění cílů Změny č. 2. Podatel se domnívá, že to ale vzhledem k nespecifičnosti cílů Změny č. 2 není ani možné, proto by také vůbec neměla být AOV83 vymezena. **6. Hluková zátěž, vibrace a stroboskopický efekt** Podatel zásadně nesouhlasí s tím, že Změna č. 2 ani příslušné územní opatření vůbec neřeší negativní dopady hluku. Hluk totiž Změna č. 2 chápe jako normální integrální součást VTE, bez které to prostě nejde a je třeba se s tím smířit. Tento přístup nejlépe demonstruje přirovnání hluku z VTE k v podstatě příjemnému „šumění lesa", které mohou zaregistrovat jen neurotické osoby. Podatel se proto domnívá, že hlukové vlivy nebyly zhodnoceny a ve skutečnosti to ani není možné bez znalosti konkrétního projektu. Podatel zdůrazňuje, že nepovažuje za dostatečné, aby byla hluková zátěž řešena až v hlukové studii zpracované investorem. Takový přístup není schopný zajistit reálnou ochranu lidského zdraví. Podatel dále nesouhlasí s tím, že vůbec nedošlo k posouzení vlivů infrazvuku, nízkofrekvenčního hluku a vibrací, ačkoliv odborné studie upozorňují na rizika spojená s těmito doprovodnými jevy provozu VTE. Podatel se domnívá, že nebyl ani řádně zhodnocen vliv vibrací na nemovitosti. Stejně tak nebyl řádně posouzen z hlediska vlivů tzv. stroboskopický efekt, kdy se posouzení zejména nezaměřilo na obtěžující dopady stroboskopického efektu. **7. Vlivy na krajinný ráz** Větrné elektrárny mají zásadní vlivy na krajinný ráz. Ve Vyhodnocení vlivů územního opatření AOV83 se uvádí: *„Z analýzy viditelnosti vyplývá, že hodnocené území se vyznačuje vysokou koncentrací kulturně-historických hodnot a zároveň velmi citlivým vztahem ke krajině Kokořínska a k ikonické dominantě Bezdězu. V bezprostředním okolí se uplatňuje kostel Nanebevzetí Panny Marie, kostel sv. Jakuba Většího, fara, kaple Nejsvětější Trojice, zámek a historická venkovská zástavba. Ve vzdálenosti do 2 km navazují kostel sv. Martina, radnice, sokolovna a další* 3	

Poř. č.	Připomínkové místo	Číslo jednací	Článek	AO	Připomínka	Vyhodnocení
					objekty utvářející obraz sídla. V širším území do 5 km a 15 km se pak prosazuje mimořádně bohatý soubor památek, včetně hradu Kokořín, hradu Houska, hradišť, kostelů, tvrzí, zámků a historických areálů. Rozhodující hodnotou je zde ochrana vnitřní scenérie Kokořínska a nerušených výhledů na Bezděz. Současně je třeba zachovat obraz Mšena a jeho historického jádra v krajině, včetně vazeb na příjezdové komunikace, turistické trasy a další frekventovaná místa, odkud se uplatňují ikonické pohledy na město i na širší krajinný rámec. Bezděz zde nepůsobí jen jako vzdálená dominanta, ale jako jeden z hlavních určujících prvků krajinné identity celého prostoru." Jak je možné, že všechny tyto vlivy jsou hodnoceny jako zanedbatelné, když přitom VTE budou představovat novou dominantu, která jednoznačně výrazně ovlivní krajinu, to není ve Změně č. 2 ani v územním opatření vysvětleno. Vliv VTE na krajinný ráz bude mít ještě další dopady – již napořád bude hodnota krajinného rázu snížena, takže bude možné do území umisťovat i další záměry, které by jinak kvůli ochraně krajinného rázu nebyly přípustné. 8. <u>Další negativní vlivy AOV83</u> - Prostor pro individuální připomínky: lze doplnit např. obavy z negativního vlivu vymezení AOV na zvířata, na ekosystémy, na vodní poměry v území, na zemědělský půdní fond, na ekosystémy... Snížení ceny nemovitostí Datum a podpis: 25.5.2026	
8501.	Staňková Andrea	MMR-45594-2026-81	99czt	AOV66	<u>Věc: Připomínka k návrhům Změny Č.2 Územního rozvojového plánu a územních opatření.</u> Vznáším připomínku k Návrhu změny č.2 územního rozvojového plánu, Vyhodnocení vlivů návrhu změny č.2 územního rozvojového plánu na udržitelný rozvoj území, Návrhů jednotlivých územních opatření k akceleračním oblastem vymezených v návrhu změny č. 2 územního rozvojového plánu ke stanovené akcelerační zóně **AOV 66 Radostín**: ○ **VTE** mají negativní vliv na pohodu bydlení, není provedeno zjištění a hodnocení vlivu hluku, světelných (stroboskopických) efektů ○ **znehodnocení oblasti** pro agroturistiku a cykloturistiku ○ **oblast bude nezajímavá** pro rekreaci a odpočinek **Nesouhlasím** s návrhem akcelerační **zóny AOV66 Radostín v katastrálním území Radostína nad Oslavou.**	**Akceptováno.** Akcelerační oblast AOV66 Radostín byla vypuštěna.

Poř. č.	Připomínkové místo	Číslo jednací	Článek	AO	Připomínka	Vyhodnocení
8502.	Mangová Martina	MMR-45596-2026-81	I.1.b.2.	VTE	- Připomínky k vyhodnocení vlivů návrhu Změny č. 2 Územního rozvojového plánu na udržitelný rozvoj území - Připomínky k návrhům jednotlivých územních opatření k akceleračním oblastem v České republice Připomínku podává: PaedDr. Martina Mangová U Brány 25 669 02 Znojmo Tímto podávám výše specifikovanou připomínku proti vymezení všech akceleračních oblastí pro větrnou energii v ČR, specificky pro Jižní Moravu, okres Znojmo. V okruhu asi 10 - 20 km kolem Znojma je plánováno asi 7 větrných elekráren s výškou až 260 m. Dle výzkumů a mnohaletých zkušeností z jiných částí světa to má dopad na kvalitu života až v okruhu 32 km od větrníků, což znamená, že obyvatelé Znojma a okolních obcí tím budou plně zasaženi a ovlivněni. I. Právní odůvodnění Schválením akceleračních zón se vymezují území v České republice, ve kterých se protiústavně zjednodušuje a zrychluje povolovací proces pro určitý druh staveb, tedy vyčleňuje se v rozporu s principem rovnosti před zákonem určitý druh správního řízení. Základní princip rovnosti přitom vyžaduje, aby byl zákon ve stejných nebo obdobných situacích vykládán stejně pro všechny. Sám Ústavní soud ČR přitom konstantně a trvale zakazuje libovůli, a vždy v rámci rovnosti před zákonem zkoumá, zda zákonodárce nevytvořil neodůvodněné rozdíly, které nemají racionální základ. Zde tato nedůvodná nerovnost byla zákonem přímo vytvořena pro určitý druh staveb, tedy pro nedůvodně protěžovanou skupinu stavebníků a vlastníků nemovitostí bylo vytvořeno speciální a nedůvodně zjednodušené stavební řízení; tím se vytvořil právní stav, kdy pro stavby trvale a často nevratně vysoce zatěžující krajinu a její obyvatele a s výraznými faktickými dopady na krajinu a její obyvatele se paradoxně zjednodušuje jejich povolování, zatímco u staveb výrazně jednodušších se trvá na náročnosti povolovacího řízení. Pro stavebníky VTE se tedy vytvořilo ze strany zákonodárců protekční právní prostředí, tj. pozitivní právní diskriminace. Bylo tedy porušeno ústavně chráněné právo na rovnost před zákonem dle čl. 3 odst. 1 Listiny základních práv a svobod. Rovnost před zákonem není přitom privilegium, ale základní právo; stavebníci VTE nemají právo být zvýhodňováni ve stavebním právu vůči ostatním stavebníkům, naopak, bylo by důvodnější požadovat po nich s ohledem na náročnost staveb a jejich dopady do krajiny a na obyvatele přísnější podmínky. Rovnost před zákonem je základní právní princip zaručující, že se všemi osobami je zacházeno stejně bez diskriminace, a to včetně jakékoli pozitivní diskriminace. Tento princip, ukotvený v ústavním pořádku (Listina základních práv a svobod), zajišťuje rovný přístup k právům a spravedlivému procesu před orgány veřejné moci, tedy i před orgány ve stavebním řízení. Rychlost předmětného správního řízení v případě VTE není absolutně důvodným argumentem, ale spíše naopak, svědčí v jeho neprospěch. Rovnost před zákonem není privilegium, ale základní právo, které nám zaručuje náš ústavní pořádek, a proto zavedení akceleračních zón je protiústavním krokem. A. Porušení ústavního pořádku České republiky Realizací větrných elektráren dále dochází ve vztahu k samosprávám, k účastníkům daných správních řízení včetně obcí a měst a objektivně vůči všem občanům naší země, k porušení těchto ustanovení: 1. Ústavního zákona č. 1/1993 Sb., tj. Ústavy České republiky, v těchto částech a) Porušení Čl. 7: Stát dbá o šetrné využívání přírodních zdrojů a ochranu přírodního bohatství. Stát by tím, že by povolil realizovat podobné dílo, by nedbal o šetrné využívání přírodních zdrojů a	**Neakceptováno.** Vymezení akceleračních oblastí pro výrobu energie z obnovitelných zdrojů je legislativním nástrojem stanoveným zákonem č. 690/2023 Sb. v souladu s právem Evropské unie (směrnice RED III/EU/2023/2413). Ústavou zaručená práva obcí na samosprávu ve vlastních záležitostech nejsou uplatněním Změny č. 2 ÚRP dotčena, neboť celostátní územní plánování patří do výkonu státní správy a jeho výstupy nepodléhají schválení orgány územní samosprávy. Vymezení akceleračních oblastí proběhlo na základě biologického posouzení konkrétního navrhovaného území podle § 11 odst. 3 resp. 4 ZOZE, jehož výsledky spolu s výsledky vyhodnocení vlivů na životní prostředí (SEA/VVURÚ, Příloha 5 k Z2 ÚRP) byly zapracovány do návrhu Změny č. 2 ÚRP; oblasti, u nichž autorizované osoby identifikovaly významné negativní nebo kumulativní vlivy, byly ze Z2 ÚRP vyloučeny (odůvodnění Z2 ÚRP, odst. 32). Zpracování VVURÚ odpovídá obsahem i strukturou požadavkům přílohy č. 4 stavebního zákona; jde o hodnocení na úrovni koncepce, nikoli na úrovni konkrétních záměrů, a tomu odpovídá i míra podrobnosti použitých podkladů. Při vymezení akceleračních oblastí nelze předjímat konkrétní technické parametry či přesné umístění záměrů OZE. Obavy z negativních vlivů hluku a stroboskopického efektu řeší podmínky stanovené ve všech územních opatřeních pro akcelerační oblasti pro VTE, které ukládají zpracování hlukové studie, studie působení stroboskopického efektu, včetně minimalizace shadow flicker efektu. V případě, že by záměr nesplňoval zákonné hygienické limity (nařízení vlády č. 272/2011 Sb., o ochraně zdraví před nepříznivými účinky hluku a vibrací) a současně podmínky v územním opatření, nemůže být povolen. Hodnocení vlivů na veřejné zdraví bylo provedeno na úrovni koncepce v rámci SEA/VVURÚ. Pro nízkofrekvenční zvuk (infrazvuk) v současnosti hygienické limity stanoveny nejsou; existuje doporučená hodnota dle ČSN ISO 7196. Problematika krajinného rázu byla posuzována v rámci VVURÚ, a to jak z hlediska navrhovaného souboru akceleračních oblastí jako celku, tak pro jednotlivé oblasti v kartách akceleračních oblastí (viz příloha č. 2 vyhodnocení vlivů). Kumulativní a synergické vlivy byly posuzovány v rámci SEA/VVURÚ; jejich výsledky byly promítnuty do vymezení akceleračních oblastí a podmínek územních opatření.

Poř. č.	Připomínkové místo	Číslo jednací	Článek	AO	Připomínka	Vyhodnocení
					ochranu přírodního bohatství, tj. připustil by zasáhnout do krajiny natrvalo tak, že by ji regionálně zcela narušil a zničil. Tím by porušil daný článek Ústavy ČR. b) Porušení Čl. 8: Zaručuje se samospráva územních samosprávných celků. Porušení Čl. 101, odst.1: Obec je samostatně spravována zastupitelstvem. Tím, že se připustil režim protiústavních akceleračních zón, se dále připustil protiprávní zásah do územních plánů, jejichž obsah je výsostným právem obcí jako jednotek územních samospráv. Podobným způsobem stát není oprávněn, a to ani zákonodárnou cestou, zasahovat do vyhrazené pravomoci obcí. Schvalování územního plánu je proces v kompetenci zastupitelstva obce, které rozhoduje o jeho pořízení, zadání i finálním vydání. Přijetím akceleračních zón došlo k protiústavnímu zásahu do práva na samosprávu v této oblasti, a pokud by došlo k povolení větrné elektrárny na základě tohoto právního předpisu, jednalo by se o rozhodnutí protiústavní. 2. Ústavní zákon č. 2/1993 Sb. ve znění ústavního zákona č. 162/1998 Sb. a ústavního zákona č. 295/2021 Sb., Listina základní práv a svobod a) Porušení Čl. 4, odst. 3: Zákonná omezení základních práv a svobod musí platit stejně pro všechny případy, které splňují stanovené podmínky. Porušení Čl. 4, odst. 4: Při používání ustanovení o mezích základních práv a svobod musí být šetřeno jejich podstaty a smyslu. Taková omezení nesmějí být zneužívána k jiným účelům, než pro které byla stanovena. Přijetím právní úpravy akceleračních zón došlo k zásadnímu protiústavnímu narušení principu rovnosti, když pro vybrané typy staveb, zde větrných elektráren, byly jedny subjekty práva nedůvodně zvýhodněny (pozitivní diskriminace), a jiné subjekty práva znevýhodněny. Investoři větrných elektráren byli právní úpravou zvýhodněni (nedůvodně preferováni) ve stavebním řízení, zatímco investoři jiných staveb nikoli (byla jim ponechána původní právní pozice), a všichni účastníci správních řízení staveb větrných elektráren, kteří jsou jimi hrubě zasahováni, jsou výrazně zasaženi do svých vlastnických práv s výrazně omezenými procesními právy. Není zde v žádném případě splněna ani tvrzená podmínka veřejného zájmu, když dané stavby VTE nejsou stavby, které by musely být realizovány objektivně důvodně rychle, navíc jejich realizace by byla často zcela objektivně a prokazatelně negativně zasahující svým vlivem zcela zásadně do života lidí v jejich okolí. Dochází tak k narušování ústavního pořádku, a to uvedených dvou článků Listiny základních práv a svobod. Článkem 4, odst.3 dochází k nedůvodnému protekčnímu preferování správního řízení konkrétních investorů s cílem dosažení jejich zisku, a to za porušení čl.4, odst.4, kdy je hrubě zasahováno do práv vlastníků v daném regionu, tedy za rezignace za šetření podstaty a smyslu našich práv. Stavbou daných větrných elektráren se výrazně omezují naše základní vlastnická práva, a zasahuje se současně trvale do našeho práva na život (na zdraví). b) Porušení Čl. 6, odst. 1: Každý má právo na život. Porušení Čl. 11, odst. 1: Každý má právo vlastnit majetek. Vlastnické právo všech vlastníků má stejný zákonný obsah a ochranu. Porušení Čl. 11, odst. 3: Vlastnictví zavazuje. Nesmí být zneužito na újmu práv druhých anebo v rozporu se zákonem chráněnými obecnými zájmy. Jeho výkon nesmí poškozovat lidské zdraví, přírodu a životní prostředí nad míru stanovenou zákonem. Realizací daného záměru výstavby větrných elektráren za daných podmínek by došlo dále k porušení našeho práva na život, když by byl ohrožen dopady vlivu provozování daných elektráren, včetně možný ch námraz a přímého ohrožené zdraví. To je již dokázáno vědeckými studiemi. Vlastnické právo má mít stejnou ochranu; vlastnické právo vlastníků pozemků, na kterých má být prováděna procesně „protekční“ výstavba větrných elektráren, je preferováno před vlastnictvím vlastníků pozemků, na kterých je provedeno obydlí.	

Poř. č.	Připomínkové místo	Číslo jednací	Článek	AO	Připomínka	Vyhodnocení
					Rovněž hrubě je porušován čl. 11, odst.3, když vlastnické právo vlastníků pozemků, na kterých chtějí investoři realizovat větrné elektrárny, je zneužíváno vůči vlastníkům druhých, tedy nám, a výkon vlastnického práva tím, že na pozemcích bude realizována větrná elektrárna, bude poškozovat lidské zdraví, přírodu a životní prostředí nad míru stanovenou zákonem. Výhrady, které byly vůči výstavbě větrných elektráren vzneseny, nikdo nevyvrátil, naopak, jsou v Evropě potvrzovány. c) Porušení Čl. 12, odst.1, věta první: Obydlí je nedotknutelné. Realizací daného záměru výstavby větrných elektráren za daných podmínek je hrubě narušováno naše právo na nedotknutelnost obydlí. Podoba a projevy provozu daných staveb de facto naše obydlí trvale, tj. navždy ničí. B. Porušení dalších právních ustanovení a principů v souvislosti s danou připomínkou Obce 1. Zákon č. 100/2001 Sb. (zákon o EIA): Ustanovení § 10a a násl. stanoví povinnost SEA pro strategické dokumenty s potenciálně významným vlivem na životní prostředí. Biologické posouzení dle ustanovení § 11 odst. 4 ZOZE (bylo dokončeno 10. 12. 2025) nahradit SEA/EIA nemůže – zabývalo se výhradně faunou, florou a biotopy, nikoli však vlivy na zdraví lidí. 2. NV č. 272/2011 Sb. (o ochraně zdraví před nepříznivými účinky hluku): Stanoví noční limit v chráněném venkovním prostoru LAeq,8h = 40 dB, vnitřní prostor (ložnice) = 30 dB. Splnitelnost těchto limitů musí být prokazatelná po celou dobu životnosti záměru; bez akustické studie pro specifický terén kotliny to nelze garantovat. 3. Princip předběžné opatrnosti (čl. 191 SFEU, § 13 zákona č. 17/1992 Sb.): V případě vědecké nejistoty ohledně zdravotních dopadů je povinností orgánů veřejné moci přijmout ochranná opatření, aniž by bylo nutné čekat na úplné prokázání újmy. Nelze stavbu realizovat, když není naplněn princip povinnosti předběžné opatrnosti povolovacích státních orgánů. C. Zákonnost a nesoulad s právními předpisy ČR Návrh výše uvedených akceleračních zón znamená zjednodušený a zrychlený systém povolování záměrů výstavby větrných elektráren VTE. To Je silně zasahuje dotčenou Obec a její občany, aniž má tento zjednodušený a zrychlený systém povolování sebemenší důvod. Neuváženým zrychleným povolováním VTE hrozí nevratné poškození krajinného rázu, kulturních a přírodních hodnot a snížení kvality života obyvatel. Nesouhlasíme proto s vymezením výše uvedených akceleračních zón (viz dále), neboť by tím bylo zcela popřen princip posouzení vlivů konkrétního záměru na jeho okolí, tedy bylo by znemožněno dostatečně odborně a časově zhodnotit negativa a přijímat opatření k jejich eliminaci, aniž by k podobnému spěchu byl jakýkoli důvod, když opomineme tlaky ekonomické – ty však nejsou a nesmí být předmětem správního posuzování ani upřednostňování lhůt. Zákonné rozpory jsou následující: 1. Rozpor se zákonem č. 500/2004 Sb., správní řád a) Ustanovení § 3 – nebyl zjištěn stav bez důvodných pochybností b) Ustanovení § 68 – nedostatečné odůvodnění K tomu přistupuje, že návrh je nepřezkoumatelný komplexně, protože neobsahuje konkrétní podklady pro dané území. 2. Rozpor se zákonem č. 100/2001 Sb. (EIA/SEA), Zde chybí posouzení a) kumulativních vlivů b) variantního řešení včetně nulové varianty c) konkrétních dopadů na území Dokumentace SEA je neúplná a věcně nedostatečná; opět je zde očividná nerovnost mezi druhy staveb a investory směrem k protekční preferenci. 3. Rozpor se zákonem č. 114/1992 Sb. (ochrana přírody a krajiny) a) ohrožení krajinného rázu (§ 12) b) narušení ekologické stability c) zásah do biotopů a migračních tras Tyto kroky se dějí bez jakéhokoli odůvodnění, a volí se cesta nedůvodné preference. 4. Rozpor se stavebním zákonem a) § 18 a § 19 – ochrana hodnot území b) požadavek na udržitelný rozvoj Návrh představuje industrializaci volné krajiny bez dostatečného odůvodnění tohoto jednání. D. Nesoulad s právem Evropské unie	

Poř. č.	Připomínkové místo	Číslo jednací	Článek	AO	Připomínka	Vyhodnocení
					1. Směrnice o ptácích (2009/147/ES) a o stanovištích (92/43/EHS) Ve vztahu k obsahu této směrnice a) nelze vyloučit negativní vliv na chráněné druhy b) chybí dostatečné biologické podklady Rozpor s požadavkem vyloučení významného vlivu. 2. Směrnice EIA (2011/92/EU) Byla porušena ve všech podstatných atributech: a) nedostatečné zapojení veřejnosti b) nedostatečné vyhodnocení vlivů 3. Směrnice RED III (2023/2413) Nebyla doložena priorita využití: a) zastavěných ploch b) brownfieldů c) technicky narušených území když Obec uvádí, že nesouhlasí se zřizováním daních staveb ani na těchto. Vymezení ve volné krajině preferenčně bez dalšího pro dané stavby je v hrubém rozporu s principem minimalizace dopadů, aniž to bylo dokonce jakkoli zdůvodněno převažujícím důležitějším zájmem. 4. Princip předběžné opatrnosti (čl. 191 SFEU) Politika Unie v oblasti životního prostředí přispívá k sledování následujících cílů: a) zachování, ochrana a zlepšování kvality životního prostředí jako základní princip b) ochrana lidského zdraví jako absolutní priorita c) uvážlivé a racionální využívání přírodních zdrojů bez jejich trvalého zasažení 5. Evropská úmluva o krajině (European Landscape Convention), ETS No. 176 a) nedostatečná ochrana krajiny jako základní složky životního prostředí b) ignorování charakteru daného území obecně i konkrétně c) nedostatečné zapojení veřejnosti do rozhodování o zásazích do krajiny včetně ignorování územní samosprávy d) zasahování zvenčí do krajiny bez zapojení samosprávy a veřejnosti s volbou preference konkrétních subjektů 6. Aarhuská úmluva (Convention on Access to Information, Public Participation in Decision-making and Access to Justice in Environmental Matters), 1998 Tímto krokem by byly porušeny klíčové pilíře úmluvy: a)Povinnost úřadů poskytovat informace o životním prostředí. B)Veřejnost získala právo se vyjádřit k projektům (např. EIA) před jejich schválením. c)Byla zpřístupněna spravedlnost, tj. právo napadnout rozhodnutí správních úřadů u soudu, pokud byla porušena práva na informace či účast. Jak jsme výše uvedli, realizace daných staveb by zasáhla do našich ústavních a zákonných práv hned ve více rovinách. Stavby tohoto typu by obecně i konkrétně by trvale ohrozily zdraví obyvatel, zasáhly by trvale do kvality naší krajiny a našich obydlí, ohrozily životní prostředí a zdevalvovaly by trvale naše vlastnictví. Mají být realizovány za nedůvodného procesního preferování soukromých subjektů ve správním řízení za účelem jejich zisku, za současného zásahu do práv jiných subjektů včetně nás, jednotek územních samospráv (dokonce přímým zásahem akceleračních zón zvenčí do jejich územních plánů, což je výhradní pravomoc jednotek územních samospráv, a jde tedy o protiústavní zásah do samosprávy – viz dále ve shrnující části připomínky), vlastních práv jiných vlastníků, aniž je současně jakkoli prokazatelně vyvrácen negativní vliv trvalého provozu těchto staveb. Zastáváme názor, že dané akcelerační zóny ani na nich realizující se stavby nemohou být nikdy povoleny z důvodů a) rozporu s ústavním pořádkem ČR v mnoha rovinách včetně zásahu do územní samosprávy b) nedůvodné protiústavní procesní preference zvýhodněným stavebním řízením, zakládající nerovnost subjektů práva podle druhu staveb c) zásahů do ústavně chráněných práv ostatních vlastníků (účastníků řízení) včetně Obce d) objektivní škodlivosti provozu připravovaných staveb a jejich trvalého zásahu do životního prostředí a krajiny e) jejich objektivního, a především trvalého, dopadu na kvalitu a hodnotu klasického vlastnického práva V případě, že by naší připomínce nebylo vyhověno, využijeme všech prostředků právní ochrany včetně ochrany soudní, až po případnou stížnost u Ústavního soudu ČR, k ochraně práv naší obce a jejich občanů. Žádáme proto, aby MMR ČR proto vzalo námi všechny uváděné právní důvody se vší vážností v úvahu. Procesně se opíráme podpůrně, ovšem důsledně, rovněž o ustanovení Občanského zákoníku č. 89/2012 Sb.: § 1042: „Vlastník se může domáhat ochrany proti každému, kdo neprávem do jeho vlastnického práva zasahuje nebo je ruší jinak než tím, že mu věc zadržuje.“ II. Shrnutí a konkretizace důvodů připomínky Závěrem shrnujeme po komplexních právních	

Poř. č.	Připomínkové místo	Číslo jednací	Článek	AO	Připomínka	Vyhodnocení
					důvodech, které by samy o sobě již dle našeho názoru obstály, v druhé části konkrétní body naší připomínky. 1. Nepřiměřený až neústavní zásah do samosprávy Vymezení akceleračních oblastí vždy představuje zásah do práva obce rozhodovat o svém územním rozvoji, neboť předjímá umístění rozsáhlých energetických staveb bez dostatečného individuálního odůvodnění. Zasahuje tím do jejího územního plánu, a v rozhodování do práva na samosprávu obce dle našeho ústavního pořádku. 2. Nepřezkoumatelnost vymezení Dokument neobsahuje konkrétní zdůvodnění výběru těchto specifikovaných lokalit ani jejich srovnání s alternativami, pokud jaké existují. Není prokázáno, že jde o nejméně konfliktní řešení, a rovněž nebylo odůvodněno, proč jsou tyto preference vůbec formou akceleračních lokalit realizována; ekonomické důvody nemohou být nikdy důvodem pro snížení nároků na ochranu krajinného rázu, resp. životního prostředí. Nepřejeme si to na území žádné Obce. 3. Zásah do krajinného rázu a kvality bydlení Vymezení umožňuje umístění větrných elektráren v blízkosti sídla obcí, což povede k těmto negativním a nedůvodném následkům: a) Zásadní a trvalé změně charakteru krajiny b) Trvalému narušení historických krajinných dominant c) Trvalému zhoršení podmínek pro bydlení a rekreaci (hluk, stroboskopický efekt) d) Trvalému zásahu do hodnoty majetku obcí i občanů v ní žijících 4. Nedostatečné posouzení vlivů na životní prostření Vyhodnocení vlivů (SEA) je příliš obecné a nezohledňuje konkrétní podmínky území (viz část I. připomínky), zejména: a) Výskyt chráněných druhů b) Ekologické vazby v krajině c) Kumulativní vlivy více záměrů 5. Nezohlednění chráněných území v blízkosti záměru V blízkosti akceleračních oblastí se nacházejí často významné přírodní lokality. Tyto nebyly vzaty vůbec v potaz. Ačkoliv se tato území ne vždy nacházejí přímo v hranicích oblastí, vliv dopadů akceleračních zón tvrdíme a důvodně předpokládáme; proto je nezbytné posoudit ze strany oblastí následující, a to také navrhujeme: a) Vliv na jejich ochranné podmínky b) Narušení ekologických vazeb v krajině c) Možné ovlivnění chráněných druhů v širším území Z dokumentů nevyplývá, že by tyto vlivy byly konkrétně a individuálně vyhodnoceny, tvrdíme tedy, že vyhodnoceny nebyly. Proto požadujeme doplnění posouzení uvedených vlivů na uvedená území včetně jejich širších ekologických a krajinných souvislostí. 6. Kumulace vlivů v území (hluk a infrastruktura) V širším území dochází ke kumulaci: • Dopravního hluku • Technologického hluku větrných elektráren, popř. případného dalšího hluku, by docházelo • Celkové zátěže krajiny ve všech směrech Tato kumulace nebyla konkrétně posouzena. Tuto kumulaci oprávněně a důvodně tvrdíme, a její případné vyvrácení a odůvodnění tohoto vyvrácení požadujeme. 7. Nesouhlas obyvatelstva a sociální dopady Obce evidují výrazný nesouhlas obyvatel s vymezením akceleračních oblastí, který se projevuje mimo jiné formou petice. Tento nesouhlas důvodně odráží: • Obavy z negativních dopadů na kvalitu bydlení • Obavy z vlivu na kvalitu hodnoty jejich nemovitého majetku • Zásah do charakteru obcí • Snížení atraktivity všech území Tyto sociální dopady a ohled na obyvatele zde žijící nebyly v dokumentaci vůbec zohledněny. Zde odkazujeme na části I. této připomínky a dodržování komplexní právní úpravy. Zde bychom rádi důrazně připomněli, že hlavním úkolem veřejné správy je zabezpečovat potřeby občanů. Spravovat záležitosti občanů je spravovat veřejné záležitosti v tom smyslu, aby tato správa byla především v souladu se zájmy občanů, nejen vybraných občanů, vždy se musí zvažovat, zda je daný záměru v souladu se zájmy a zákony, a vždy musí jednat v souladu se zákony; věci veřejné pak spravuje jak na centrální, tak na lokální úrovni, přičemž samosprávu nesmí nikdy škrtat, jako se to stalo v tomto případě.	

Poř. č.	Připomínkové místo	Číslo jednací	Článek	AO	Připomínka	Vyhodnocení
					III. Návrh řešení Požadujeme úplné vypuštění akceleračních oblastí z návrhu Územního rozvojového plánu ČR. Tento požadavek je odůvodněn vším výše uvedeným, když shrnujeme: • Nepřiměřeným zásahem do práva obcí na samosprávu, který je v rozporu s ústavním pořádkem ČR • Nepřezkoumatelností vymezení (nepřezkoumatelnosti daného rozhodnutí takto učinit) • Nedostatečným posouzením vlivů na životní prostředí a závažnému a trvalému zásahu do krajiny bez dostatečného odůvodnění (naopak nedůvodným snížením nároků tohoto odůvodnění vůči vybraným stavbám) • Nevyvrácení námi důvodně tvrzeného vlivu na významné přírodní lokality • Kumulací vlivů v území, když s touto kumulací materiál vůbec nepracuje • Negativní dopady na obyvatele obcí a kvalitu jejich života Zároveň upozorňujeme, že realizace související infrastruktury, zejména kabelového vedení k elektrárnám a navazujících přístupových komunikací, může mít negativní dopad na okolní prostředí, když my tento vliv důvodně tvrdíme z důvodu předběžné opatrnosti. Jedná se zejména • zcela určité narušení krajinných rázů • zcela určité zásahy do zemědělsky či jinak využívaných pozemků • zcela určité celkové zhoršení kvality přírodního a obytného prostředí v dotčené lokalitě. Podáváme proto se vší vážností tuto připomínku. Současně upozorňujeme MMR ČR, že v případě nevyhovění této připomínce jsme připraveni využít veškeré dostupné právní prostředky k ochraně svých práv, a to včetně podání návrhu na zrušení opatření obecné povahy u příslušného soudu, popř. u soudů vyšších, až po soud Ústavní. Nevyhovění připomínce bychom totiž museli chápat jako výrazný, trvalý a jinak neodstranitelný zásah do našich ústavně chráněných práv.	

Poř. č.	Připomínkové místo	Číslo jednací	Článek	AO	Připomínka	Vyhodnocení
8503.	Vacková Jana	MMR-45597-2026-81	99czzo	AOV91	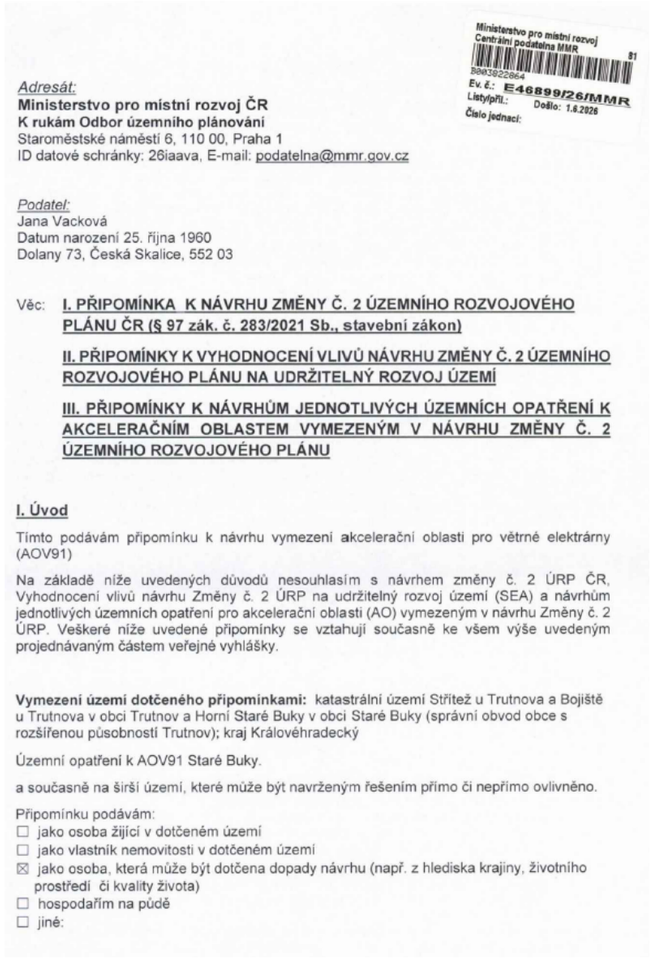	**Akceptováno.** Akcelerační oblast AOV91 Staré Buky byla vypuštěna.

Poř. č.	Připomínkové místo	Číslo jednací	Článek	AO	Připomínka	Vyhodnocení
					Jedná se o území s významnými krajinnými, přírodními a obytnými hodnotami, které nejsou návrhem dostatečně respektovány. - *Navržená akcelerační oblast je v blízkosti místa, kde žiji, přibližně 16 km vzdušnou čarou na její okraj.* - *Dle Odůvodnění Opatření obecné povahy pro tuto akcelerační oblast z 14. dubna 2026 je pro tuto akcelerační oblast počítáno až s 9 ks větrných elektráren.* - *Jedna větrná elektrárna se skládá z masivního železobetonového základu, stožáru o výšce 180 m a i více, strojovny a rotoru s lopatkami o délce 30 m a více. Je to mohutné industriální zařízení, ke kterému je vybudována i obslužná infrastruktura.* - *Provozem větrné elektrárny se šíří do prostředí hluk ve slyšitelné i neslyšitelné oblasti pro člověka, tento hluk se šíří dle některých vědeckých studií až do vzdálenosti 10 km a více (za specifických klimatických podmínek, válcové šíření zvuku) a dle své intenzity a frekvence má vliv na kvalitu života, na zdraví nejen člověka, ale všeho živého.* - *V této akcelerační oblasti je počítáno až s 9ks větrných elektráren, negativní vliv na kvalitu života, na zdraví se může kumulovat. Dochází k interferenci.* - *Hluk přímo specificky působí na sluchový orgán, může vést k jeho poškození, nespecificky (mimosluchově) působí na různé funkce organismu, spouští reakce vegetativního a hormonálního systému prostřednictvím stresu z vnímání hluku. Akutními účinky při dlouhodobém stresu a obraně organismu je akustické trauma, kdy dochází ke zvýšení krevního tlaku, zrychlení tepové frekvence, stažení periferních cév, zvýšení hladiny adrenalinu, vlivu na psychiku, snížení výkonnosti, paměti a pozornosti, k úlekovým reakcím. Chronickými účinky (tzn. civilizační choroby) je zafixování akutních účinků jako normy, může dojít ke ztrátě sluchu, vzniku hypertenze, poškození srdce, infarktu myokardu, snížení imunitní schopnosti organismu, pocitu únavy, nespavosti.* *(https://mzd.gov.cz/nepriznive-ucinky-hluku-na-cloveka/, z 01.12.2015, zobrazeno 19.05.2026)* - *Šíření zvuku slyšitelného i infrazvuku z provozu větrných elektráren má vliv na zdraví a kvalitu života i hospodářských zvířat, čímž je ovlivněna produkce surovin (př.mléko,vejce), hmotnostní přibytky hospodářský zvířat, kvalita produkovaných surovin. Krkonošské podhůří je pro hospodářské účely lokalitou užívanou polnohospodářsky, jako pastviny, lesohospodářsky atd. Snížení hospodářské produkce a její kvality má vliv nejen na obce v okolí této akcelerační oblasti.* - *Vysoká citlivost hmyzu na infrazvuk z provozu větrných elektráren má vliv i na opylovače (drobné savce i hmyz), u nichž dojde ke snížení opylovací schopnosti nejen hospodářských plodin. Tento důsledek opět sahá daleko za hranice jedné akcelerační oblasti.* - *Abrazí materiálu větrné elektrárny vlivem povětrnostních a klimatických podmínek se do ovzduší šíří emise, které jsou chemickým složením epoxidové pryskyřice, skelná/uhlíková vlákna, vysoce toxické polyfenoly, jedná se o nerozložitelné chemikálie, které se kumulují v potravním řetězci (hospodářské plodiny, rostliny volné přírody, hospodářská a volně žijící zvířata, člověk) a v půdě, v půdních organismech a vodních zdrojích.* - *Tyto nano- a mikročástice mají zdravotní dopad na vše živé. Uvolňované částice mohou být chemickým složením endokrinní disruptory.* - *Z jedné lopatky se do ovzduší uvolní 0,5 – 4 kg těchto chemikálií za rok (násobeno počtem 3 ks lopatek na jednu větrnou elektrárnu a počtu 9 ks větrných elektráren navržené v této akcelerační oblasti se jedná o 13,5 až 108 kg mikro- a nanočástic za rok).* - *Tato akcelerační oblast je navržena na místě se středním větrným potenciálem, emise těchto částic do ovzduší a následný spad přímo ovlivní mou osobu, ovlivní kvalitu mého života a mé zdraví.* - *Životaschopnost půdních organismů je ovlivněna i při provozu větrné elektrárny, protože tlakové vlny způsobené otáčením lopatek vedou k zhutňování půdy, vytlačování vzduchu z půdy a tím omezení života půdních organismů. Tento fakt ovlivní*	

Poř. č.	Připomínkové místo	Číslo jednací	Článek	AO	Připomínka	Vyhodnocení
					výnosnost a kvalitu hospodářských plodin pěstovaných v oblasti, což má přímý dopad ekonomický a zdravotní na mou osobu. - *Touto akcelerační oblastí protékají potoky, které napájí řeky Úpu a Labe (př. Starobucký potok, Dolecký potok, Střítežský potok). Akcelerační oblast spadá do podkrkonošské pánve, kde se nacházejí mělké a hlubinné zvodně. Výstavba větrných elektráren může vést k protnutí a stržení pramenů, zanesení pramenů, zanesení a porušení pórů zvodní.* - *Výstavba větrných elektráren a jejich provoz (zanášení přirozených cest vody vibračním působením) tak může vést k ovlivnění kvality podzemních vod a vod povrchových a její kvantity (vydatnost pramenů, množství spodních vod a množství vody v řekách). Tyto důsledky a rizika nejsou záležitostí pouze akcelerační oblasti, ale mají důsledky pro celý region, kraj atd.* - *Rychlost lopatek větrné elektrárny může dosahovat až 300 km/hod, při kolizi s větrnou elektrárnou dochází k poranění a úmrtí ptáků, létajících savců a hmyzu. Létaví savci, př. netopýři, jsou citliví i na změnu tlaku při chodu větrné elektrárny (barotrauma), okamžitě umírají. Navržená akcelerační oblast je oblast o ploše 3,3 km² a navrženými 9 ks větrných elektráren. Dopad na rozmanitost a množství živočišných druhů sahá daleko za hranice akcelerační oblasti.* - *Akcelerační oblast vymezená ve volné krajině s navrženou výstavbou 9 ks větrných elektráren je přímým zásahem do krajinného rázu, výška těchto gigantů převyšující 180 m je dominantní industriální bariérou, která změní naprosto charakter doposud volné krajiny. Člověk milující přírodu, otevřený prostor, pohled na krajinu a pohyb v ní, může cítit tíseň, ze zničení volné přírody (solastalgii). Člověk může plně relaxovat ve volné industriálními prvky nezasažené přírodě, pro harmonizaci, vnitřní relaxaci stačí i možnost koukat na volnou krajinu a pohybovat se v ní, projíždět jí. Pokud ve volné krajině je umístěn třeba jen jeden industriální prvek těchto rozměrů, tento prvek vede k rušivému efektu, kdy podvědomě upoutává svou pozornost. Člověk ztrácí možnost relaxace, uvolnění a nevědomý stres může vést až k autoimunitním onemocněním.* - *Tyto větrné elektrárny jsou navíc označeny červenou signalizací i v noci, čili svou přítomností ruší neustále.* - *Jsem člověk milující volnou krajinu, přírodu, ticho a klid, který přináší, industrializaci této oblasti vnímám jako ohrožení kvality mého života, mého zdraví.* S návrhem týkajícím se Územního opatření k AOV91 **nesouhlasím** a požaduji jeho **vyřazení nebo zásadní přepracování**, neboť vykazuje závažné nedostatky z hlediska zákonnosti, ochrany životního prostředí i dopadů na obyvatele v dané oblasti. **II. Zákonnost a nesoulad s právními předpisy ČR** **1) Rozpor se zákonem č. 500/2004 Sb., správní řád** ➢ § 3 – nebyl zjištěn stav bez důvodných pochybností ➢ § 68 – nedostatečné odůvodnění Návrh **je nepřezkoumatelný**, protože neobsahuje konkrétní podklady pro dané území. **2) Rozpor se zákonem č. 100/2001 Sb. (EIA/SEA),** chybí posouzení: ➢ kumulativních vlivů ➢ variantního řešení ➢ konkrétních dopadů na území Dokumentace SEA **je neúplná a věcně nedostatečná.**	

Poř. č.	Připomínkové místo	Číslo jednací	Článek	AO	Připomínka	Vyhodnocení
					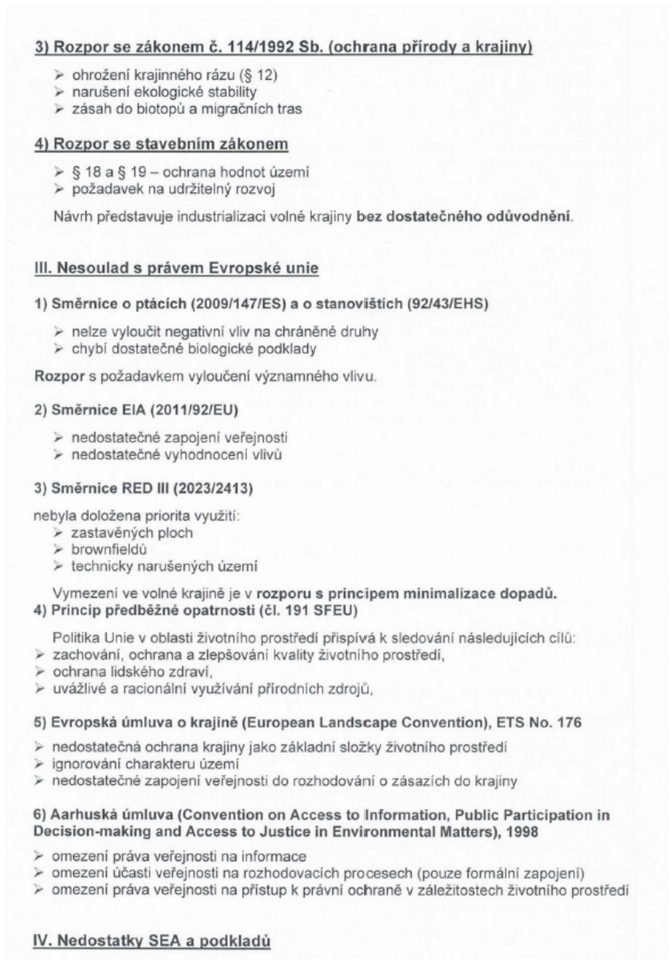 **3) Rozpor se zákonem č. 114/1992 Sb. (ochrana přírody a krajiny)** ➢ ohrožení krajinného rázu (§ 12) ➢ narušení ekologické stability ➢ zásah do biotopů a migračních tras **4) Rozpor se stavebním zákonem** ➢ § 18 a § 19 – ochrana hodnot území ➢ požadavek na udržitelný rozvoj Návrh představuje industrializaci volné krajiny **bez dostatečného odůvodnění**. **III. Nesoulad s právem Evropské unie** **1) Směrnice o ptácích (2009/147/ES) a o stanovištích (92/43/EHS)** ➢ nelze vyloučit negativní vliv na chráněné druhy ➢ chybí dostatečné biologické podklady **Rozpor** s požadavkem vyloučení významného vlivu. **2) Směrnice EIA (2011/92/EU)** ➢ nedostatečné zapojení veřejnosti ➢ nedostatečné vyhodnocení vlivů **3) Směrnice RED III (2023/2413)** nebyla doložena priorita využití: ➢ zastavěných ploch ➢ brownfieldů ➢ technicky narušených území Vymezení ve volné krajině je v **rozporu s principem minimalizace dopadů.** **4) Princip předběžné opatrnosti (čl. 191 SFEU)** Politika Unie v oblasti životního prostředí přispívá k sledování následujících cílů: ➢ zachování, ochrana a zlepšování kvality životního prostředí, ➢ ochrana lidského zdraví, ➢ uvážlivé a racionální využívání přírodních zdrojů, **5) Evropská úmluva o krajině (European Landscape Convention), ETS No. 176** ➢ nedostatečná ochrana krajiny jako základní složky životního prostředí ➢ ignorování charakteru území ➢ nedostatečné zapojení veřejnosti do rozhodování o zásazích do krajiny **6) Aarhuská úmluva (Convention on Access to Information, Public Participation in Decision-making and Access to Justice in Environmental Matters), 1998** ➢ omezení práva veřejnosti na informace ➢ omezení účasti veřejnosti na rozhodovacích procesech (pouze formální zapojení) ➢ omezení práva veřejnosti na přístup k právní ochraně v záležitostech životního prostředí **IV. Nedostatky SEA a podkladů**	

Poř. č.	Připomínkové místo	Číslo jednací	Článek	AO	Připomínka	Vyhodnocení
					➢ absence terénních biologických průzkumů ➢ práce pouze s mapovými podklady (nedostatečné) ➢ chybí reálná data o výskytu druhů ➢ variantní řešení ➢ posouzení vlivu na zdraví Bez těchto podkladů **nelze učinit kvalifikovaný závěr**. Ministerstvo dopravy ve svém vyjádření č. j. MD-22459/2026-940/3 potvrdilo, že v České republice dosud neexistuje samostatná metodika pro posuzování vlivu větrných elektráren na bezpečnost silničního provozu. Tuto oblast označilo za metodickou mezeru a současně připustilo existenci odborně diskutovaných vizuálních a percepčních vlivů (např. vizuální distrakce, stínové efekty, noční překážkové osvětlení). Ministerstvo dopravy rovněž připustilo existenci identifikovatelných bezpečnostních rizik, jako je odlet ledu, havárie či odlet částí stavby. Tyto skutečnosti potvrzují, že podklady návrhu nejsou úplné a neumožňují kvalifikované posouzení bezpečnostních dopadů na dopravu. **V. Narušení krajiny a životního prostředí** Navržené řešení povede k: ➢ zásadní změně krajinného rázu ➢ narušení horizontů a dálkových pohledů ➢ vzniku bariér v krajině ➢ narušení ekologické konektivity ➢ znehodnocení zemědělské půdy ➢ zničení migračních tras živočichů Výška staveb (180 m a vyšší) **znamená nadregionální dopad**. **VI. Dopady na obyvatele** Návrh nedostatečně řeší negativní vliv na: ➢ hluk a nízkofrekvenční hluk ➢ stroboskopický efekt ➢ světelné zatížení ➢ kvalitu bydlení ➢ hodnotu nemovitostí Tyto **vlivy nejsou řádně vyhodnoceny.** **VII. Kumulativní a systémové dopady** Není řešeno: ➢ souběžné působení více projektů ➢ celkové zatížení území ➢ únosnost krajiny Hrozí **nevratná degradace území**.	

Poř. č.	Připomínkové místo	Číslo jednací	Článek	AO	Připomínka	Vyhodnocení
					VIII. Absence variantního řešení Není doloženo, že byly posuzovány jiné lokality a méně konfliktní varianty, jedná se o porušení základního principu plánování. Nebyla rovněž posouzena tzv. nulová varianta (varianta 0), tedy stav území před realizací záměru, což znemožňuje objektivní hodnocení dopadů. **IX. Vyloučení EIA a nedostatečné posouzení vlivů** Navržené vymezení akceleračních oblastí má zásadní dopad i z hlediska následného povolování záměrů, neboť v těchto oblastech dochází k omezení, resp. vyloučení standardního posuzování vlivů na životní prostředí (EIA). O to vyšší nároky musí být kladeny na kvalitu, úplnost a konkrétnost podkladů a vyhodnocení vlivů na životní prostředí již na úrovni tohoto návrhu, neboť územní opatření dle ZOZE nemůže plnohodnotně nahradit individuální posouzení konkrétních záměrů. Předložený návrh však tyto požadavky nenaplňuje, zejména postrádá dostatečné vyhodnocení konkrétních lokálních dopadů, kumulativních vlivů více záměrů v území a jejich dopadů na krajinný ráz, obytné prostředí a veřejné zdraví. Ministerstvo vnitra – generální ředitelství HZS ČR ve svém oficiálním vyjádření ze dne 6. 2. 2026 potvrdilo, že v České republice dosud neexistuje komplexní právní ani metodická úprava požární bezpečnosti větrných elektráren. Současně uvedlo, že nejsou stanoveny konkrétní minimální odstupové vzdálenosti těchto staveb od lesních porostů či obytné zástavby z hlediska požárního rizika a že zásah jednotek požární ochrany je v případě požáru větrné elektrárny převážně pouze defenzivní. Tato skutečnost dokládá, že stát dosud nemá komplexně řešenou požární bezpečnost těchto staveb, přestože jsou navrhovány ve stále větším rozsahu, často v blízkosti lesních porostů, chráněných území, zemědělské krajiny či obytné zástavby. Za situace, kdy neexistuje metodika požární bezpečnosti větrných elektráren ani stanovené odstupové vzdálenosti těchto staveb od lesních porostů či obytné zástavby, nelze učinit závěr o přijatelnosti rizik, a tedy ani o způsobilosti území pro vymezení akcelerační oblasti. **X. Hlavní požadavek** Navrhuji: 1) **Vyřazení výše uvedené akcelerační oblasti z návrhu** nebo 2) Zároveň (pro případ, že nebude tomuto požadavku vyhověno) **požaduji, aby návrh změny č. 2 ÚRP ČR nebyl v této části schválen a byl vrácen k zásadnímu přepracování**, a to zejména po doplnění: • posouzení vlivu na lokality Natura 2000 dle čl. 6 odst. 3 směrnice 92/43/EHS • dostatečný biologický průzkumu odpovídající metodikám MŽP v různých ročních obdobích • hodnocení vlivu na populace netopýrů • posouzení kumulativních vlivů v širším území • hodnocení dopadů na krajinný ráz • hodnocení dopadů na využití nemovitostí vlastníků v dosahu navrhovaných 2000 m od obytné zástavby a přímý dopad vymezení AO na výkon vlastnických práv těchto	

Poř. č.	Připomínkové místo	Číslo jednací	Článek	AO	Připomínka	Vyhodnocení
					vlastníků, včetně uvedení metodiky, podle které se určuje vzdálenost od zastavěného území • zdůvodnění nevyužití brownfieldů a narušených území uvedených v Národní databázi brownfieldů • metodických podkladů pro posouzení vlivu větrných elektráren na bezpečnost silničního provozu, včetně vyhodnocení vizuálních a percepčních vlivů a identifikovaných bezpečnostních rizik • podkladů týkajících se požární bezpečnosti větrných elektráren, včetně metodiky požárního posouzení, stanovení minimálních odstupových vzdáleností od lesních porostů, obytné zástavby, dopravní infrastruktury a dalších citlivých území, a vyhodnocení zásahových možností jednotek požární ochrany Do doby doplnění těchto podkladů nelze území považovat za způsobilé pro vymezení akcelerační oblasti. Podané připomínky jsou blanketní, podatel si vymezuje právo připomínky doplnit ve lhůtě 15 dnů ode dne veřejného projednání. **XI. Závěr** Návrh v předložené podobě není dostatečně odůvodněný, není podložen odbornými daty, je v rozporu s právními předpisy ČR i EU a může mít závažné dopady na krajinu, životní prostředí i obyvatele, proto požaduji především vyřazení Územního opatření k AOV91 z návrhu Změny č. 2 Územního rozvojového plánu ČR. Pro případ, že tomuto požadavku nebude vyhověno, požaduji zásadní přepracování Návrhu Změny č. 2 ÚRP ČR tak, aby byl v souladu s právními předpisy a byly řádně vyhodnoceny jeho dopady. Žádám, aby tato připomínka byla řádně vypořádána v souladu se zákonem a aby bylo uvedeno konkrétní odůvodnění přijatého řešení. S pozdravem, V Dolanech dne 28.05.2026 VÁCLAV KLÍMA Jméno, Příjmení a podpis	
8504.	Klíma Václav	MMR-45598-2026-81	99czj 99czk	AOV56 AOV57	připomínku k návrhu vymezeni akceleračních oblastí pro větrné elektrárny (VTE) v území: AOV 56 Vrabčiny a AOV 57 Bílá skála, plzeňský kraj. Na základě níže uvedených důvodů nesouhlasím s tímto návrhem změny č. 2 ÚRP ČR, který se týká vymezeni akceleračních oblasti pro výrobu energie z obnovitelných zdrojů. Uvádím základní důvody: l) Nedostatky návrhu · návrh není dostatečně odůvodněn a chybí konkrétní podklady (zákon č. 500/2004 Sb.) · nebyly dostatečně posouzeny dopady na životní prostředí (zákon č. 100/2001 Sb.) · hrozí narušení krajiny a přírody (zákon č. 114/1992 Sb.) · návrh nerespektuje ochranu hodnot území a kvalitu bydlení (zákon č. 283/2021 Sb.) · nebyly posouzeny jiné varianty řešení, zejména využití brownfieldů (opuštěných a již narušených ploch) a návrh tak neodůvodněně zasahuje do volné krajiny · vychází pouze z expertních odhadů (počet věži, výkon, rozmístěni) · návrh řeší problémy až dodatečně, místo aby jim předešel · nejsou dostatečně vyhodnoceny kumulativní dopady více záměrů v území 2) Příroda a krajina · výskyt chráněných druhů (ptáci, netopýři) a zásah do migračních tras · narušeni	**Akceptováno částečně.** Akcelerační oblast AOV56 Vrabčiny byla zmenšena. Akcelerační oblasti byly vymezeny na celostátní úrovni v Z2 ÚRP na základě Zadání Z2 ÚRP schváleného Vládou ČR. Vymezení akceleračních oblastí proběhlo na základě biologického posouzení konkrétních území podle § 11 odst. 3 resp. 4 ZOZE, jehož výsledky spolu s výsledky vyhodnocení vlivů na životní prostředí (SEA, Příloha č. 5 k odůvodnění Z2 ÚRP) byly zapracovány do návrhu Z2 ÚRP. Návrh Z2 ÚRP a jeho odůvodnění, návrh souvisejících územních opatření a jejich odůvodnění obsahují náležitosti v souladu s příslušnými právními předpisy, včetně správního řádu, stavebního zákona a dalších. Zpracování VVURÚ odpovídá obsahem i strukturou požadavkům

Poř. č.	Připomínkové místo	Číslo jednací	Článek	AO	Připomínka	Vyhodnocení
					prvků ÚSES (biokoridory) · zásadní změna krajiny a její industrializace · dominantní stavby (až cca 250 m vysoké) viditelné na velké vzdálenosti · chybí posouzeni nočního osvětleni · nedostatečně řešen kumulativní vliv vice větrných elektráren 3) Voda a klima · narušeni vsakováni vody do půdy a změna odtokových poměrů · zhoršeni schopnosti krajiny zadržovat vodu a riziko vysychání krajiny · nedostatečné odstupy od vodních toků · chybí posouzení vlivu na mikroklima 4) Zemědělská půda · zábor a znehodnoceni kvalitní půdy · možné zásahy do půd i. a II. třídy ochrany (nejcennější půdy) · zhutněni půdy a zvýšeni eroze a rozděleni (fragmentace) pozemků · nejasný stav a poškozeni melioraci 1 5) Dopady na obyvatele · hluk a jeho dlouhodobý vliv · blikání stínů (stroboskopický efekt) · změna charakteru bydlení · pokles hodnoty nemovitostí · není dostatečně vysvětleno, jak byla stanovena vzdálenost od obytné zástavby 6) Technická a bezpečnostní rizika · odlet ledu z rotorů v zimě · zásah bleskem · požáry zařízeni (obtížně zvládnutelné zásahy) · pád části konstrukce · únik provozních kapalin · šířeni požáru do krajiny · kontaminace půdy a vody Není jasné, kdo nese odpovědnost za škody na zdraví a majetku. 7) Kumulace vlivů · sčítáni hluku, zásahů do krajiny a vizuální zátěže · dopady vice elektráren nejsou vyhodnoceny společně · výsledný dopad na životní prostředí i lidi může být výrazně vyšší 8) Rozpor se zákony ČR a EU · správní řád (zákon č. 500/2004 Sb.) · ochrana přírody (zákon č. 114/1992 Sb.) · EIA (zákon č. 100/2001 Sb.) · ochrana půdy (zákon č. 334/1992 Sb.) · stavební zákon (zákon č. 283/2021 Sb.) · nesplněni podmínek směrnice EU RED III (nevhodně zvolená lokalita, nevyřešené dopady) · návrh může zasahovat do práva na příznivé životní prostředí a ochranu zdraví podle Listiny základních lidských práv a svobod (á. 31, a. 35, či. 11) · porušeni principu předběžné opatrnosti (ČI. 191 SFEU), návrh je předkládán bez dostatečných podkladů a při existenci důvodných pochybnosti o jeho dopadech Navržená oblast má zásadní střety s přírodou, krajinou, vodou i životem obyvatel. Tyto problémy nejsou odstraněny, pouze částečně zmirňovány. Návrh nemá dostatečné podklady, neřeší varianty a nehodnotí kumulativní dopady, proto požaduji vyloučeni akcelerační oblasti z návrhu.	obsaženým v příloze č. 4 stavebního zákona, včetně posouzení kumulativních a synergických vlivů, vlivů na zdraví a hodnocení nulové varianty (platné znění ÚRP) vůči variantě navrhované (Z2 ÚRP). Zadání Z2 ÚRP schválené Vládou ČR nepožadovalo jiná variantní řešení. Ustanovení § 4 odst. 3 ZOZE a čl. 15c směrnice RED III sice upřednostňují brownfieldy a degradované plochy, avšak nevylučují vymezení akcelerační oblasti na jiných pozemcích. Vymezení výhradně na degradovaných plochách nebylo s ohledem na prostorové nároky technologie větrných elektráren proveditelné. Samotný způsob vymezení akceleračních oblastí na základě podkladů (biologická posouzení, mapy citlivosti ptáků vůči výstavbě VTE zpracované ČSO, území významná pro netopýry dle podkladů ČESON, biotopy zvláště chráněných druhů velkých savců a další) a nařízení vlády č. 507/2025 Sb. minimalizuje vliv na složky životního prostředí. Pro všechny akcelerační oblasti jsou současně pořizována územní opatření, která obsahují opatření stanovená na základě biologických posouzení. Tato opatření dále zmírňují negativní vlivy, které nebylo možné vyloučit vymezením akcelerační oblasti. Podmínky v územních opatřeních zahrnují ochranu prvků lokálního ÚSES a všech biokoridorů, ochranu biotopů, ZPF a PUPFL, dále povinnost biologického dozoru, monitoring mortality ptáků a netopýrů, detekční systémy a další podmínky specifické vzhledem ke konkrétní akcelerační oblasti. Jedním z podkladů pro zpracování Z2 ÚRP byl dokument Akcelerační oblasti, předvýběr ploch k výstavbě VTE, Screening území ČR z hlediska ochrany krajinného rázu (Roman Bukáček, Simona Vondráčková, 2025). Při vymezování akceleračních oblastí byl krajinný ráz dále prověřován, a to s ohledem na hodnoty území. Vlivy na krajinný ráz pak byly dále vyhodnoceny v rámci VVURÚ, a to jak z hlediska navrhovaného souboru akceleračních oblastí jako celku, tak pro jednotlivá území v kartách akceleračních oblastí, které obsahují i mapy viditelnosti (Příloha SEA). Podmínky v územních opatřeních pak dále omezují barevné řešení doprovodných staveb a rozsah trvalých terénních úprav. V souvisejících územních opatření jsou stanoveny podmínky, které zajišťují ochranu protierozních opatření, funkčních melioračních zařízení, vodních toků a ploch a rovněž omezující možné terénní úpravy. Vzhledem k charakteru a rozsahu potenciálních záměrů se při naplnění podmínek nepředpokládá realizace zpevněných ploch v takovém rozsahu, který by mohl významně ovlivnit vodní režim v rámci akceleračních oblastí. V souladu s požadavky vodního zákona se v rámci procesu povolování záměru bude vyjadřovat vodoprávní úřad. Významné ovlivnění mikroklimatu se u akceleračních oblastí pro VTE ani FVE nepředpokládá.

Poř. č.	Připomínkové místo	Číslo jednací	Článek	AO	Připomínka	Vyhodnocení
						Ochrana ZPF je řešena v souvisejících územních opatřeních. Podmínkami je zajištěno, že nebudou vznikat neobhospodařovatelné zbytkové zemědělské pozemky ani pozemky bez přístupu k veřejně přístupné pozemní komunikaci. Dále je v nich požadavek na upřednostní nižších tříd ochrany ZPF při realizaci záměrů OZE a je stanovena maximální plocha dlouhodobého nebo trvalého odnětí ZPF pro záměry OZE v celé akcelerační oblasti. Souhlas s odnětím ze ZPF bude vydán v navazujícím řízení dle stavebního zákona. Při vymezení akceleračních oblastí nelze předjímat konkrétní technické parametry či přesné umístění záměrů OZE. Obavy z negativních vlivů hluku a stroboskopického efektu řeší podmínky stanovené ve všech územních opatřeních pro akcelerační oblasti pro VTE, které ukládají zpracování hlukové studie, studie působení stroboskopického efektu, včetně minimalizace shadow flicker efektu, a také omezují světelné zatížení. Akcelerační oblasti pro VTE byly vymezeny s odstupem alespoň 500 m od obytné zástavby s ohledem na snížení rizik pro obyvatele. V případě, že by záměr nesplňoval zákonné hygienické limity (nařízení vlády č. 272/2011 Sb., o ochraně zdraví před nepříznivými účinky hluku a vibrací) a další požadavky vyplývající z příslušných právních předpisů (např. požární bezpečnost) a současně podmínky v územním opatření, nemůže být povolen. Odpovědnost za škody má provozovatel větrné elektrárny, který odpovídá za její technický stav a bezpečnost provozu podle občanského zákoníku (zákon č. 89/2012 Sb.). Vymezení akcelerační oblasti v ÚRP nezakládá možnost vyvlastnění ani právo na výstavbu VTE a nevylučuje jiné využití území. Nebylo prokázáno, že by instalace VTE měla významný negativní vliv na cenu nemovitostí či provádění investic. Lokální dopady na cenu nemovitostí konkrétních záměrů nelze posuzovat na koncepční úrovni při vymezování akceleračních oblastí v ÚRP. Návrh Změny č. 2 ÚRP byl připraven v souladu s platnou legislativou ČR a EU, včetně správního řádu, stavebního zákona, zákona č. 249/2025 Sb. (ZOZE) zákona č. 114/1992 Sb. (ZOPK), směrnice RED III, směrnice o ochraně volně žijících ptáků a směrnice o stanovištích. Vymezení akceleračních oblastí a podmínky v územních opatřeních jsou stanoveny na základě zákona a v jeho mezích. Dopad na veřejné zájmy byl posouzen VVURÚ.
8505.	Řezníček František	MMR-45600-2026-81	99czt	AOV66	Připomínka k návrhům Změny Č.2 Územního rozvojového plánu a územních opatření. Vznáším připomínku k Návrhu změny Č.2 územního rozvojového plánu, Vyhodnocení vlivů návrhu změny Č.2 územního rozvojového plánu na udržitelný rozvoj území, Návrhů jednotlivých územních opatření k akceleračním oblastem vymezených v návrhu změny č. 2 územního rozvojového plánu ke stanovené akcelerační zóně AOV 66 Radostín: - v případě vybudování VTE v navržené akcelerační zóně nenávratně zničí krajinný ráz přírody	**Akceptováno.** Akcelerační oblast AOV66 Radostín byla vypuštěna.

Poř. č.	Připomínkové místo	Číslo jednací	Článek	AO	Připomínka	Vyhodnocení
					Vysočiny obklopující městys - znehodnocení ceny nemovitosti - znehodnocení oblasti pro agroturistiku a cykloturistiku - oblast bude nezajímavá pro rekreaci a odpočinek Nesouhlasím s návrhem akcelerační zóny AOV66 Radostín v katastrálním území Radostína nad Oslavou.	
8506.	Černý Vladimír	MMR-45601-2026-81	99cf 99cg	AOV21	Text připomínky Podatel nesouhlasí s vymezením akcelerační oblasti AOV21 a žádá, aby tato akcelerační oblast nebyla ve Změně č. 2 Územního rozvojového plánu vymezena a aby nebylo vydáno územní opatření AOV21. 2 Odůvodnění uplatněné připomínky 1. Direktivní vymezení AOV Podatel namítá, že není nezbytné (a neplyne to ani ze směrnice EU RED III), aby akcelerační oblasti pro VTE (dále jen „AOV“) byly vymezeny direktivně na celostátní úrovni. Je naprosto dostačující, když by Změna č. 2 Územního rozvojového plánu (dále jen „Změna č. 2“) dala obcím povinnost, aby prověřily možnosti vymezení AOV v územních plánech. Na základě tohoto pokynu by samosprávy znalé místních poměrů po dohodě s občany vymezily vhodné lokality pro VTE. Díky tomu by byly zohledněny s potřebnou pečlivostí a v nutné podrobnosti zásahy do veřejných zájmů, které není možné na úrovni Změny č. 2 zhodnotit, neboť to její velké měřítko neumožňuje. 2. Diskriminační vymezení AOV Ve Změně č. 2 ÚRP není dostatečně vysvětleno, proč je třeba vymezit akcelerační oblasti právě tak, jak to činí Změna č. 2, jinými slovy není pochopitelné, proč právě počet AOV, se kterým Změna č. 2 počítá, povede ke splnění klimatických a energetických cílů a proč vymezení jiné oblasti již není zapotřebí nebo proč by klimatické a energetické cíle nemohly být plněny i bez AOV21, když není ke splnění těchto cílů (které ani nejsou ve Změně č. 2 specifikovány) zapotřebí ani o jednu AOV více. Lokalita, kde je AOV21 přitom není nijak výjimečná z hlediska potenciálu pro VTE (nebo alespoň není ve Změně č. 2 přesvědčivě popsáno, proč se AOV21 svým větrným potenciálem tak výrazně odlišuje od dalších oblastí, kde AOV vymezeny nebyly). Lze tedy předpokládat, že existují i jiné shodné oblasti, kde však z nejasných důvodů AOV nebyly vymezeny. To považuje podatel za diskriminační. Diskriminovány jsou i samosprávy, na jejichž území jsou AOV vymezeny. Vymezení AOV totiž představuje jakousi stavební uzávěru, kdy obec nemůže v dotčeném území měnit územní plán podle svých potřeb, ale musí respektovat vymezenou AOV. Vedle toho pak nebudou investoři VTE motivováni, aby s obcí uzavřeli férovou plánovací smlouvu a poskytli obci a jejím občanům dostatečné kompenzace za negativní dopady provozu VTE. Záměry VTE povolované v AOV totiž budou protežovány a jejich výstavba výrazně usnadněna. Tato diskriminace přímo ovlivňuje i občany samospráv. 3. Nedostatečné posouzení vlivů Vymezení AOV s největší pravděpodobností povede k tomu, že záměry VTE v nich umisťované budou upřednostňovány a nedojde už nikdy k řádnému posouzení jejich negativních dopadů na životní prostředí, na zdraví a životy lidí. Proto by mělo být vyhodnocení vlivů Změny č. 2 a územního opatření pro AOV21 extrémně podrobné a kvalitní, prakticky na úrovni EIA. Překážkou pro takové podrobné posouzení je ale fakt, že je měřítko Územního rozvojového plánu příliš velké a neumožňuje skutečně posoudit dopady vymezení AOV (jiné by to bylo na úrovni územního plánu, resp. v procesu EIA se znalostí konkrétního záměru). Vzhledem 3 k tomu, že na vymezení akceleračních oblastí naváže zrychlené a zjednodušené povolovací řízení před Dopravním a energetickým stavebním úřadem (DESÚ), v rámci kterého bude úřad prakticky pouze ověřovat, zda jsou záměry v souladu s vágními a nicneříkajícími podmínkami územního opatření AOV21. V souladu s těmito obecnými podmínkami ale budou téměř jakékoliv záměry, což znamená, že vlivy VTE realizovaných v AOV21 nebudou nikdy reálně posouzeny. Podatel se domnívá, že je nezbytné, aby všechny vlivy VTE byly skutečně a podrobně posouzeny. Vágní posouzení Změny č. 2 nebo územního opatření AOV21 je naprosto nedostatečné. Podatel se domnívá, že vadné posouzení dopadů VTE může mít nejen přímý vliv na jeho zdraví včetně psychické pohody, ale také to může ovlivnit socioekonomický rozvoj obce, ve které žije. 4. Zanedbatelné pozitivní vlivy vymezení AO V odůvodnění Změny č. 2 ani územního opatření není	**Akceptováno částečně.** Akcelerační oblast AOV21 Miroslav byla zmenšena. Akcelerační oblasti byly vymezeny na celostátní úrovni v Z2 ÚRP na základě Zadání Z2 ÚRP schváleného Vládou ČR. Vymezení akceleračních oblastí proběhlo na základě biologického posouzení konkrétních území podle § 11 odst. 3 resp. 4 ZOZE, jehož výsledky spolu s výsledky vyhodnocení vlivů na životní prostředí (SEA, Příloha č. 5 k odůvodnění Z2 ÚRP) byly zapracovány do návrhu Změny č. 2 ÚRP. Oblasti, u nichž autorizované osoby identifikovaly významné negativní nebo kumulativní vlivy, byly ze Z2 ÚRP vyloučeny (odůvodnění Z2 ÚRP, odst. 32). Zpracování VVURÚ odpovídá obsahem i strukturou požadavkům obsaženým v příloze č. 4 stavebního zákona, včetně posouzení kumulativních a synergických vlivů. Ve VVURÚ (včetně SEA) byly posuzovány akcelerační oblastí, nikoliv konkrétní záměry, a podrobnost odpovídá měřítku ÚRP a územních opatření. Vymezení akcelerační oblasti v ÚRP nezakládá právo na výstavbu VTE ani nevylučuje jiné využití území. Při vymezení akceleračních oblastí nelze předjímat konkrétní technické parametry či přesné umístění záměrů OZE. Obavy z negativních vlivů hluku a stroboskopického efektu řeší podmínky stanovené ve všech územních opatřeních pro akcelerační oblasti pro VTE, které ukládají zpracování hlukové studie, studie působení stroboskopického efektu, včetně minimalizace shadow flicker efektu. V případě, že by záměr nesplňoval zákonné hygienické limity (nařízení vlády č. 272/2011 Sb., o ochraně zdraví před nepříznivými účinky hluku a vibrací) a současně podmínky v územním opatření, nemůže být povolen. Jedním z podkladů pro zpracování Z2 ÚRP byl dokument Akcelerační oblasti, předvýběr ploch k výstavbě VTE, Screening území ČR z hlediska ochrany krajinného rázu (Roman Bukáček, Simona Vondráčková, 2025). Při vymezování akceleračních oblastí byl krajinný ráz dále prověřován, a to s ohledem na hodnoty území. Vlivy na krajinný ráz pak byly dále vyhodnoceny v rámci VVURÚ, a to jak z hlediska navrhovaného souboru akceleračních oblastí jako celku, tak pro jednotlivá území v kartách akceleračních oblastí, které obsahují i mapy viditelnosti (Příloha SEA). Podmínky v územních opatřeních pak dále omezují barevné řešení doprovodných staveb a rozsah trvalých terénních úprav.

Poř. č.	Připomínkové místo	Číslo jednací	Článek	AO	Připomínka	Vyhodnocení
					možné dohledat vyčíslení přínosu AOV21 pro snížení energetické závislosti anebo snížení produkce CO2. Ve vyhodnocení vlivů územního opatření AOV21 se ale uvádí k pozitivním vlivům (přínosům) vymezení AOV a realizace VTE: „Zanedbatelný až mírně pozitivní vliv k ochraně klimatu uplatnění AO se uplatní v globálním měřítku, tedy i z hlediska přeshraničního působení.“ V dokumentaci Změny č. 2 a územního opatření je tedy přiznáno, že přínosy VTE realizovaných v AOV21 budou zanedbatelné, byť chybí konkrétní čísla. V takové situaci není pochopitelné, jak mohl zájem na vymezení AOV21 převážit nad ostatními konkrétně specifikovanými veřejnými zájmy, které naopak výstavba VTE ovlivní výrazně (byť to nekvalitně zpracované vyhodnocení Změny č. 2 a územního opatření nepřiznává). Dále se ve vyhodnocení územního opatření AOV21 uvádí: „Vlivy na ovzduší v době výstavby zanedbatelné (prašnost při přesunu zemin, emise ze spalování PHM, sekundární prašnost), v době provozu mírně pozitivní z důvodu náhrady spalovacích zdrojů při výrobě el. energie.“ Vzhledem k tomu, že se ve vyhodnocení uvádí, že vliv AOV21 na ochranu klimatu bude zanedbatelný, bude logicky zanedbatelný rozsah, ve kterém VTE realizované v AOV21 nahradí spalovací zdroje. Změna č. 2 ani územní opatření tento závěr nevyvrací, neobsahují totiž vyčíslení toho, v jak velkém rozsahu VTE realizované v AOV21 nahradí spalovací zdroje a jaký přesně vliv bude mít tato náhrada na cíle sledované Změnou č. 2, tedy snížení energetické závislosti ČR a snížení produkce CO2. Je také třeba řádně vyhodnotit, proč těchto cílů nelze dosáhnout jinými způsoby (zvýšení počtu bloků JEDU, popř. JETE, rozvoj vodíkové infrastruktury v souladu s Vodíkovou strategií ČR, větší důraz na rozvoj FVE). Proto ani blíže nespecifikovaná náhrada spalovacích zdrojů není důvod, proč by měl zájem na vymezení AOV21 převážit nad jinými zájmy v území. 5. Výška VTE a rozloha AO Ve Změně č. 2 ani v územním opatření pro AOV21 není vysvětleno, proč byla zvolena právě tato rozloha AO a proč má AOV právě tyto konkrétní hranice a proč právě toto vymezení AOV povede ke splnění cílů Změny č. 2. Jinými slovy není vysvětleno, proč nemůže být AO vymezena jiným 4 způsobem tak, aby kupř. byly VTE umisťovány v dostatečné vzdálenosti od zastavěného území a zastavitelných ploch podle územních plánů (min 25 km) a není porovnáno, zda by toto jiné vymezení AOV třeba také nevedlo ke splnění cílů Změny č. 2. Podatel se domnívá, že to ale vzhledem k nespecifičnosti cílů Změny č. 2 není ani možné, proto by také vůbec neměla být AOV21 vymezena. 6. Hluková zátěž, vibrace a stroboskopický efekt Podatel zásadně nesouhlasí s tím, že Změna č. 2 ani příslušné územní opatření vůbec neřeší negativní dopady hluku. Hluk totiž Změna č. 2 chápe jako normální integrální součást VTE, bez které to prostě nejde a je třeba se s tím smířit. Tento přístup nejlépe demonstruje přirovnání hluku z VTE k v podstatě příjemnému „šumění lesa“, které mohou zaregistrovat jen neurotické osoby. Podatel se proto domnívá, že hlukové vlivy nebyly zhodnoceny a ve skutečnosti to ani není možné bez znalosti konkrétního projektu. Podatel zdůrazňuje, že nepovažuje za dostatečné, aby byla hluková zátěž řešena až v hlukové studii zpracované investorem. Takový přístup není schopný zajistit reálnou ochranu lidského zdraví. Podatel dále nesouhlasí s tím, že vůbec nedošlo k posouzení vlivů infrazvuku, nízkofrekvenčního hluku a vibrací, ačkoliv odborné studie upozorňují na rizika spojená s těmito doprovodnými jevy provozu VTE. Podatel se domnívá, že nebyl ani řádně zhodnocen vliv vibrací na nemovitosti. Stejně tak nebyl řádně posouzen z hlediska vlivů tzv. stroboskopický efekt, kdy se posouzení zejména nezaměřilo na obtěžující dopady stroboskopického efektu. 7. Vlivy na krajinný ráz Větrné elektrárny mají zásadní vlivy na krajinný ráz. Jak je možné, že všechny tyto vlivy jsou hodnoceny jako zanedbatelné, když přitom VTE budou představovat novou dominantu, která jednoznačně výrazně ovlivní krajinu, to není ve Změně č. 2 ani v územním opatření vysvětleno. Vliv VTE na krajinný ráz bude mít ještě další dopady – již napořád bude hodnota krajinného rázu snížena, takže bude možné do území umisťovat i další záměry, které by jinak kvůli ochraně krajinného rázu nebyly přípustné. 8. Vlivy na zvířata VTE velmi silně ovlivňují jak ptáky a letouny, tak savce a hmyz, dokonce i obojživelníky aj. Vyhodnocení územního opatření AOV21 však všechny tyto vlivy zlehčuje. Vyhodnocení proto nelze	Samotný způsob vymezení akceleračních oblastí na základě podkladů (biologická posouzení, mapy citlivosti ptáků vůči výstavbě VTE zpracované ČSO, území významná pro netopýry dle podkladů ČESON, biotopy zvláště chráněných druhů velkých savců a další) a nařízení vlády č. 507/2025 Sb. minimalizuje vliv na složky životního prostředí. Pro všechny akcelerační oblasti jsou současně pořizována územní opatření, která obsahují opatření stanovená na základě biologických posouzení. Tato opatření dále zmírňují negativní vlivy, které nebylo možné vyloučit vymezením akcelerační oblasti. Podmínky v územních opatřeních zahrnují ochranu prvků lokálního ÚSES a všech biokoridorů, ochranu biotopů, ZPF a PUPFL, dále povinnost biologického dozoru, monitoring mortality ptáků a netopýrů, detekční systémy a další podmínky specifické vzhledem ke konkrétní akcelerační oblasti. V souvisejících územních opatření jsou stanoveny podmínky, které zajišťují ochranu protierozních opatření, funkčních meliorační zařízení, vodních toků a ploch a rovněž omezující možné terénní úpravy. Vzhledem k charakteru a rozsahu potenciálních záměrů se při naplnění podmínek nepředpokládá realizace zpevněných ploch v takovém rozsahu, který by mohl významně ovlivnit vodní režim v rámci akceleračních oblastí. V souladu s požadavky vodního zákona se v rámci procesu povolování záměru bude vyjadřovat vodoprávní úřad. Významné ovlivnění mikroklimatu se u akceleračních oblastí pro VTE ani FVE nepředpokládá. Ochrana ZPF je řešena v souvisejících územních opatřeních. Podmínkami je zajištěno, že nebudou vznikat neobhospodařovatelné zbytkové zemědělské pozemky ani pozemky bez přístupu k veřejně přístupné pozemní komunikaci. Dále je v nich požadavek na upřednostní nižších tříd ochrany ZPF při realizaci záměrů OZE a je stanovena maximální plocha dlouhodobého nebo trvalého odnětí ZPF pro záměry OZE v celé akcelerační oblasti. Souhlas s odnětím ze ZPF bude vydán v navazujícím řízení dle stavebního zákona.

Poř. č.	Připomínkové místo	Číslo jednací	Článek	AO	Připomínka	Vyhodnocení
					považovat za dostatečné. V území, kde má být AOV vymezena se nachází řada ptáků i letounů. Jejich úmrtí ale Změna č. 5 2 chápe jako integrální a v podstatě běžnou součást provozu VTE, se kterou je třeba se smířit a příliš ji neřešit. Ve vztahu k ptákům územní opatření neobsahuje žádná reálná a funkční kompenzační opatření. V podstatě jen počítá s tím, že pro ochranu ptáků bude použito „vhodné technické řešení“. Tím se zřejmě myslí odpuzovače, ale není vůbec vysvětleno, v jaké míře tyto odpuzovače zamezí střetům ptáků s lopatkami VTE. Jiným opatřením má být zařízení, které zastaví roztočený rotor, ale ani zde není blíže popsáno, jak přesně bude zajištěno, aby tento mechanismus byl skutečně funkční. Jde-li o letouny, pak je opatřením k jejich ochraně monitoring provádění provozovatelem VTE. Takové opatření není vůbec schopno netopýry ochránit, ačkoliv právě netopýři jsou extrémně ohroženi VTE. Pro savce představují VTE především vizuální bariéru v území, čímž omezují jich migraci, a vedle toho je nepříznivě ovlivňují hlukové dopady provozu VTE a vibrace. Kromě toho VTE mohou poškodit i jejich biotopy, neboť ovlivňují lokální klima a tím i ekosystémy. Odůvodnění Změny č. 2 ani územního opatření nevysvětluje, proč dostala AOV21 přednost před ochranou zvířat. Není jasné, jak lze kompenzovat likvidaci chráněných druhů ptáků, resp. dotyčné tvrzení považuji za mimořádně cynické. 9. Vlivy na vodní poměry a lokální klima Ve vyhodnocení vlivů Změny č. 2 ani územního opatření AOV21 není popsáno, jak byly hodnoceny vlivy VTE na spodní vody a celkově na vodní poměry a na jejich možné změny v důsledku výstavby a provozu VTE. V době, kdy se celá ČR potýká s extrémními suchy a vody je stále méně, je třeba tuto otázku brát velmi vážně a rozhodně nelze pouze stroze konstatovat, že VTE mají přednost, „protože mají prostě přednost“. Je totiž faktem, že VTE, zejména ty extrémně vysoké, mají železobetonové základy, které jsou schopny vodní poměry v krajině narušit. Pro VTE se také buduje infrastruktura, která také může narušit tok podzemní vody anebo snížit množství vody proudící do blízkých vodních toků nebo vodních zdrojů. Výstavba VTE také odstraňuje ochranné vrstvy půdy a podloží, čímž činí podzemní vodu pod nimi zranitelnější vůči znečištění z úniků nebo rozlitých látek z vozidel nebo zařízení použitých k jejich výstavbě a vůči únikům a látkám z turbín a související infrastruktury během provozu. Je také známo, že VTE velmi výrazně ovlivňují klima ve svém okolí (negativně). Jedná se především o dopady na teplotu zemského povrchu, fyzikálně-chemické vlastnosti půdy, rychlost větru, vlhkost a srážky. Větrné elektrárny na pevnině mají významný oteplovací vliv na teplotu zemského povrchu v noci. V důsledku zhoršování fyzikálně-chemických vlastností 6 půdy dochází k vysušování lokalit nacházejících se u VTE. Půdní vlhkost navíc ovlivňuje rovnováhu ekosystému, což ohrožuje ekologickou stabilitu krajiny a některé druhy zvířat. Z vyhodnocení územního opatření AOV21 ani Změny č. 2 jako celku ani z jejich odůvodnění není vůbec zřejmé, jak bylo s těmito fakty naloženo. 10. Vlivy na zemědělský půdní fond Podatel se ze Změny č. 2 ani územního opatření AOV21 a jejich odůvodnění nedozvěděl, jak bylo doloženo, že výrazně převažuje veřejný zájem na realizaci VTE nad zájmem na ochraně cenných částí ZPF. Nezjistil ani to, jak zábor ZPF přispěje k tomu, aby byly zmírněny dopady změny klimatu nebo aby byla zvýšena energetická soběstačnosti ČR (a v jakém rozsahu se tak stane). Podatel také neví, proč není možné VTE realizovat jinde, kde by k záborům cenných půd nedošlo. Na uvedené otázky by měla Změna č. 2 odpovědět velmi přesně nebo akcelerační oblast nevymezovat a ponechat vše na územní plány a povolovací řízení, kde budou moct být zábory skutečně podrobně posouzeny a vyhodnoceny. 11. Další připomínky podatele: Větrná energetika ohrožuje stabilitu rozvodné sítě, zvyšuje riziko blackoutu a tím přímo ohrožuje zdraví, životy a majetek obyvatel České republiky. Navíc větrné elektrárny nenesou náklady na regulaci sítě, čímž dochází k diskriminaci ostatních zdrojů a obyvatel České republiky.	

Poř. č.	Připomínkové místo	Číslo jednací	Článek	AO	Připomínka	Vyhodnocení
8507.	Mečíř Ladislav	MMR-45602-2026-81	99czzl	AOV88	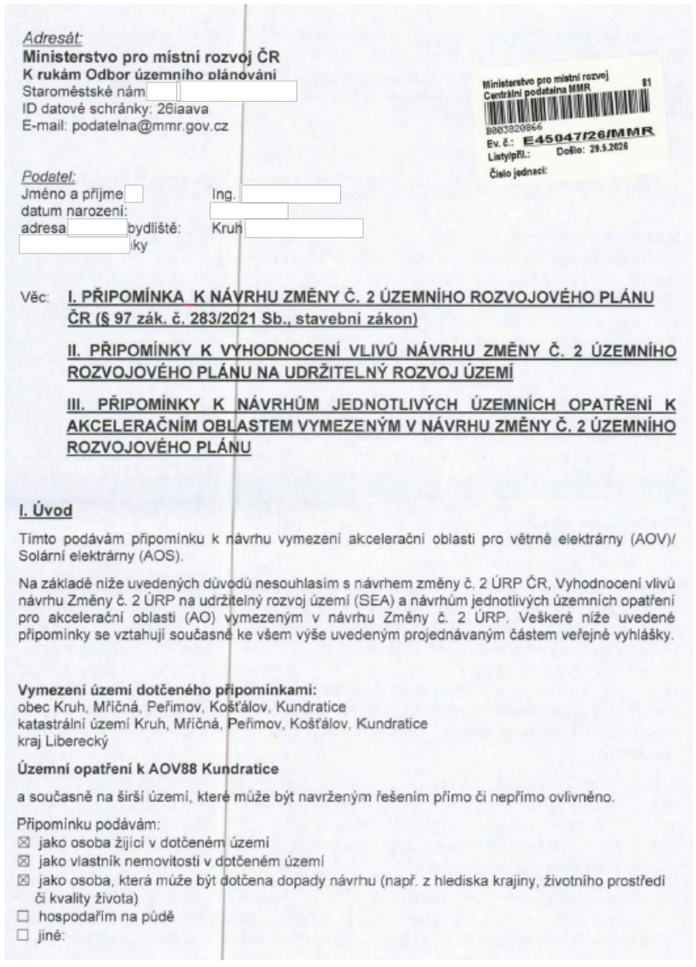	**Akceptováno.** Akcelerační oblast AOV88 Kundratice byla vypuštěna.

Poř. č.	Připomínkové místo	Číslo jednací	Článek	AO	Připomínka	Vyhodnocení
					Jedná se o území s významnými krajinnými, přírodními a obytnými hodnotami, které nejsou návrhem dostatečně respektovány. S návrhem týkajícím se Územního opatření k AOV88 Kundratice **nesouhlasím** a požaduji jeho **vyřazení**, neboť vykazuje závažné nedostatky z hlediska zákonnosti, ochrany životního prostředí i dopadů na obyvatele v dané oblasti. **II. ÚSTAVNÍ PRÁVNÍ VÝHRADY A VÝHRADY PROTI REALIZACI VTE** Schválením akceleracích zón se vymezuji v České republice území, ve kterých **se protiústavně zjednodušuje a zrychluje povolovací proces pro určitý vybraný druh staveb**, tedy vyčleňuje se v rozporu s principem rovnosti před zákonem určitý druh správního řízení do zvláštního právního režimu. Základní princip rovnosti přitom vyžaduje, aby byl zákon ve stejných nebo obdobných situacích vykládán stejně pro všechny. Rovněž Ústavním soud ČR konstantně a trvale zakazuje libovůli, a vždy v rámci rovnosti před zákonem zkoumá, zda zákonodárce nevytvořil neodůvodněné rozdíly, které nemají racionální základ. Zde tato nedůvodná nerovnost byla zákonodárcem vytvořena pro určitý druh staveb, **tedy pro nedůvodně protěžovanou skupinu stavebníků a vlastníků nemovitostí bylo vytvořeno speciální a nedůvodně zjednodušené stavební řízení; tím se vytvořil právní stav, kdy pro stavby typově trvale a často nevratně vysoce zatěžující krajinu a její obyvatele a s výraznými faktickými dopady na krajinu a její obyvatele se paradoxně zjednodušuje jejich povolování, zatímco u staveb výrazně jednodušších se trvá na standardní náročnosti povolovacího řízení.** Pro stavebníky VTE se tedy vytvořilo ze strany zákonodárců protekční právní prostředí, tj využila se pozitivní právní diskriminace, kterou se životní prostředí — snažením těchto klasických standardů spíše potencionálně ohrožuje. Bylo tedy **porušeno ústavně chráněné právo na rovnost před zákonem dle čl. 3 odst. 1 Listiny základních práv a svobod**. Rovnost před zákonem není přitom privilegium, ale základní právo; **stavebníci VTE nemají právo být zvýhodňováni ve stavebním právu vůči ostatním stavebníkům, ale zcela naopak, bylo by důvodné a obhajitelné požadovat po nich s ohledem na náročnost staveb a jejich dopady do krajiny a na obyvatele přísnější podmínky.** „Rovnost před zákonem" je základní právní princip zaručující, že se všemi osobami je zacházeno stejně bez diskriminace, a to **včetně jakékoli pozitivní diskriminace**. Tento princip, ukotvený v ústavním pořádku (Listina základních práv a svobod), **zajišťuje rovný přístup k právům a spravedlivému procesu před orgány veřejné moci, tedy i před orgány ve stavebním řízení.** Rychlost předmětného správního řízení v případě VTE není přitom absolutně důvodným argumentem, ale spíše naopak, svědčí v jeho neprospěch. Rychlost při náročnosti těchto staveb je spíše negativum, zvláštně snižují-li se nároky na tato řízení.	

Poř. č.	Připomínkové místo	Číslo jednací	Článek	AO	Připomínka	Vyhodnocení
					Rovnost před zákonem je základní právo, které zaručuje všem stejné zacházení ve vztahu k našeho právnímu řádu dle našeho ústavního pořádku; proto zavedení akceleračních zón je nepochybně protiústavním zásahem a nemůže při obhajobě jakkoli obstát. Proto jakýkoli krok realizovaný na jejich podkladě je krokem v rozporu s právem. Právní obhajobu však mají obce a města (a občané v referendu) i **proti větrným elektrárnách ad hoc**, tedy tzv. případ od případu mimo akcelerační zóny, pokud by byla snaha je takto stavět, a to ze všech dále uvedených důvodů. Realizaci větrných elektráren dále dochází ve vztahu k samosprávám, k účastníkům daných správních řízení včetně obcí a měst a objektivně vůči všem přímo i nepřímo dotčeným občanům naší země, k porušení těchto ustanoveny **1. <u>Ústavního zákona č. 1/1993 Sb.. ti. Ústav České republiky. v těchto částech</u>** a) ***Porušení ČL 7**: Stát dbá o šetrné využívání přírodních zdrojů a ochranu přírodního bohatství.* Stát by tím, že by povolil realizovat podobné dílo, nedbal o šetrné využívání přírodních zdrojů a ochranu přírodního bohatství, tj. připustil by zasáhnout do krajiny natrvalo tak, že by ji regionálně zcela narušil a v zastavěné ploše natrvalo zničil. Tím by poruši daný článek Ústavy ČR. b) ***Porušení ČL 8**: Zaručuje se samospráva územních samosprávných celků.* ***Porušení ČL 101**, odst. 1: Obec je samostatně spravována zastupitelstvem.* Tím, že se připustil režim protiústavních akceleračních zón, se dále připustil zásahem zákonodárce zvenčí **protiprávní zásah do územních plánů**, jejichž obsah je jinak výsostným právem obcí a měst jako jednotek územních samospráv. **Podobným způsobem stát není oprávněn, a to ani zákonodárnou cestou, zasahovat do vyhrazené pravomoci obcí.** Schvalovaní územního plánu je proces ve finální kompetenci zastupitelstva obce, které rozhoduje o jeho pořízení, zadání i finálním vydání. Přijetím akceleračních zón došlo k protiústavnímu zásahu do práva na samosprávu v této oblasti, a pokud by došlo k povolení větrné elektrárny na základě tohoto právního předpisu, jednalo by se o rozhodnutí protiústavní rovněž v mezích citovaných článků. **2. <u>Ústavní zákon č. 2/1993 Sb. ve znění ústavního zákona č. 162/1998 Sb. a ústavního zákona č. 295/2021 Sb., Listina základní práv a svobod</u>** a) ***Porušení ČL 4, odst. 3**: Zákonná omezení základních práv a svobod musí platit stejně pro všechny případy, které splňují stanovené podmínky.*	

Poř. č.	Připomínkové místo	Číslo jednací	Článek	AO	Připomínka	Vyhodnocení
					***Porušení Čl. 4, odst. 4**: Při používání ustanovení o mezích základních práv a svobod musí být šetřeno jejich podstaty a smyslu. Taková omezení nesmějí být zneužívána k jiným účelům, než pro které byla stanovena.* Jak už bylo uvedeno úvodem, přijetím právní úpravy akceleračních zón došlo k zásadnímu **protiústavnímu narušení principu rovnosti**, když pro vybrané typy staveb, zde větrných elektráren, byly jedny subjekty práva nedůvodně procesně zvýhodněny (pozitivní diskriminace), a jiné subjekty práva v tomto smyslu znevýhodněny. **Investoři větrných elektráren se stali právní úpravou zákonodárcem nedůvodně preferováni ve stavebním řízení**, zatímco **investoři jiných staveb** nikoli (byla jim ponechána původní právní pozice). Všichni **účastníci správních řízení** staveb větrných elektráren, kteří jsou jimi hrubě zasahováni, jsou tak rovněž výrazně zasaženi do svých vlastnických práv s výrazně omezenými procesními právy, protože se nemohou daným stavbám bránit v dostatečném rozsahu pro nedůvodnému zvýhodněním těchto staveb. **Není zde v žádném případě splněna ani tvrzená podmínka veřejného zájmu**, když dané stavby VTE nejsou stavby, které by musely být realizovány objektivně nedůvodně rychle, navíc jejich realizace by zcela objektivně a prokazatelně negativně zasahovala svým vlivem zcela zásadně do života obyvatel v jejich okolí. Dochází tak k narušování ústavního pořádku, a to citovaných dvou článků Listiny základních práv a svobod. V případě čl. 4, odst. 3 dochází **k nedůvodnému protekčnímu preferování správního řízení** konkrétních investorů s cílem dosažení jejich rychlejšího zisku, a to za porušení čl.4, odst.4 kdy je hrubě zasahováno do práv všech ostatních vlastníků v daném regionu a obecní samosprávy jako subjektu veřejného zájmu, tedy **kdy se zcela rezignovalo na šetření podstaty a smyslu práv všech dotčených subjektů práva**. Stavbou daných větrných elektráren by se výrazně omezila základní vlastnická práva všech ostatních subjektů, a zasáhlo by se současně trvale do jejich práva na život (na zdraví). Žádný veřejný zájem, který by to vyvážil, přitom nelze ani při nejvyšší dobré vůli identifikovat. b) ***Porušení Čl. 6, odst. 1**: Každý má právo na život.* ***Porušení Čl. 11, odst. 1**: Každý má právo vlastnit majetek. Vlastnické právo všech vlastníků má stejný zákonný obsah a ochranu.* ***Porušení Čl. 11, odst. 3**: Vlastnictví zavazuje. Nesmí být zneužito na újmu práv druhých anebo v rozporu se zákonem chráněnými obecnými zájmy. Jeho výkon nesmí poškozovat lidské zdraví, přírodu a životní prostředí nad míru stanovenou zákonem.* **K čl. 6, odst.1**: Realizací daného záměru výstavby větrných elektráren za daných podmínek by mohlo dojít k přímému porušení práva dotčených obyvatel na život, když ten by mohl být ohrožen dopady vlivu provozování daných elektráren, včetně hluku, zásahů do krajiny, mnohých námraz a přímého ohrožené zdraví. To je již doplňováno technickými vědeckými studiemi. **K čl. 11, odst. 1**: Vlastnické právo všech má mít stejnou ochranu; vlastnické právo vlastníků pozemků, na kterých má být prováděna procesně „protekční" výstavba	

Poř. č.	Připomínkové místo	Číslo jednací	Článek	AO	Připomínka	Vyhodnocení
					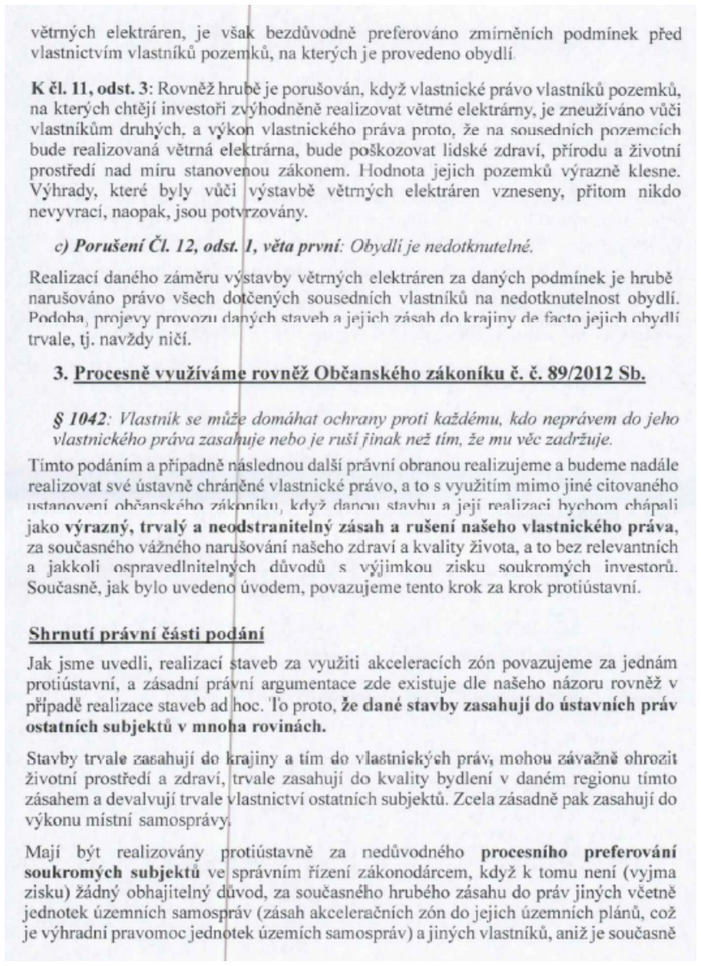	

větrných elektráren, je však bezdůvodně preferováno zmírněních podmínek před vlastnictvím vlastníků pozemků, na kterých je provedeno obydlí.

K čl. 11, odst. 3: Rovněž hrubě je porušován, když vlastnické právo vlastníků pozemků, na kterých chtějí investoři zvýhodněně realizovat větrné elektrárny, je zneužíváno vůči vlastníkům druhých, a výkon vlastnického práva proto, že na sousedních pozemcích bude realizovaná větrná elektrárna, bude poškozovat lidské zdraví, přírodu a životní prostředí nad míru stanovenou zákonem. Hodnota jejich pozemků výrazně klesne. Výhrady, které byly vůči výstavbě větrných elektráren vzneseny, přitom nikdo nevyvrací, naopak, jsou potvrzovány.

***c) Porušení Čl. 12, odst. 1, věta první**: Obydlí je nedotknutelné.*

Realizací daného záměru výstavby větrných elektráren za daných podmínek je hrubě narušováno právo všech dotčených sousedních vlastníků na nedotknutelnost obydlí. Podoba, projevy provozu daných staveb a jejich zásah do krajiny de facto jejich obydlí trvale, tj. navždy ničí.

3. Procesně využíváme rovněž Občanského zákoníku č. č. 89/2012 Sb.

***§ 1042**: Vlastník se může domáhat ochrany proti každému, kdo neprávem do jeho vlastnického práva zasahuje nebo je ruší jinak než tím, že mu věc zadržuje.*

Tímto podáním a případně následnou další právní obranou realizujeme a budeme nadále realizovat své ústavně chráněné vlastnické právo, a to s využitím mimo jiné citovaného ustanovení občanského zákoníku, když danou stavbu a její realizaci bychom chápali jako **výrazný, trvalý a neodstranitelný zásah a rušení našeho vlastnického práva**, za současného vážného narušování našeho zdraví a kvality života, a to bez relevantních a jakkoli ospravedlnitelných důvodů s výjimkou zisku soukromých investorů. Současně, jak bylo uvedeno úvodem, považujeme tento krok za krok protiústavní.

Shrnutí právní části podání

Jak jsme uvedli, realizací staveb za využití akceleracích zón považujeme za jednám protiústavní, a zásadní právní argumentace zde existuje dle našeho názoru rovněž v případě realizace staveb ad hoc. To proto, **že dané stavby zasahují do ústavních práv ostatních subjektů v mnoha rovinách.**

Stavby trvale zasahují do krajiny a tím do vlastnických práv, mohou závažně ohrozit životní prostředí a zdraví, trvale zasahují do kvality bydlení v daném regionu tímto zásahem a devalvují trvale vlastnictví ostatních subjektů. Zcela zásadně pak zasahují do výkonu místní samosprávy.

Mají být realizovány protiústavně za nedůvodného **procesního preferování soukromých subjektů** ve správním řízení zákonodárcem, když k tomu není (vyjma zisku) žádný obhajitelný důvod, za současného hrubého zásahu do práv jiných včetně jednotek územních samospráv (zásah akceleračních zón do jejich územních plánů, což je výhradní pravomoc jednotek územích samospráv) a jiných vlastníků, aniž je současně

Poř. č.	Připomínkové místo	Číslo jednací	Článek	AO	Připomínka	Vyhodnocení
					vyvrácen negativní vliv trvalého provozu těchto staveb, garantována jejich bezpečná údržba a budoucí odstranění. Zastáváme názor, že dané stavby VTE nemohou být povolovány jak z důvodů jejich **protiústavního preferování a zvýhodnění stavebního řízení cestou akceleračních zón, tak z důvodu zásahů do ústavně chráněných práv ostatních vlastníků (účastníků řízení) rovněž v případě snaze realizovat je ad hoc.** Toto podání proto považujte za tzv. **kvalifikované upozornění** na otázky odpovědnosti orgánů veřejné správy za dodržovaní principu rovného přístupu před zákonem ve stejných nebo obdobných situacích **V případě, že by tyto stavby (tato stavba) byly povoleny (byla povolena), využijeme všech prostředků právní ochrany včetně ochrany soudní až po případnou stížnost u Ústavního soudu ČR. Žádáme proto, aby vzal správní orgán všechny námi uváděné právní argumenty se vší vážností v úvahu.** **III. Zákonnost a nesoulad s právními předpisy ČR** **1) Rozpor se zákonem č. 500/2004 Sb., správní řád** ➢ § 3 – nebyl zjištěn stav bez důvodných pochybností ➢ § 68 – nedostatečné odůvodnění Návrh **je nepřezkoumatelný**, protože neobsahuje konkrétní podklady pro dané území. **2) Rozpor se zákonem č. 100/2001 Sb. (EIA/SEA),** chybí posouzení: ➢ kumulativních vlivů ➢ variantního řešení ➢ konkrétních dopadů na území Dokumentace SEA **je neúplná a věcně nedostatečná.** **3) Rozpor se zákonem č. 114/1992 Sb. (ochrana přírody a krajiny)** ➢ ohrožení krajinného rázu (§ 12) ➢ narušení ekologické stability ➢ zásah do biotopů a migračních tras **4) Rozpor se stavebním zákonem** ➢ § 18 a § 19 – ochrana hodnot území ➢ požadavek na udržitelný rozvoj Návrh představuje industrializaci volné krajiny **bez dostatečného odůvodnění**.	

Poř. č.	Připomínkové místo	Číslo jednací	Článek	AO	Připomínka	Vyhodnocení
					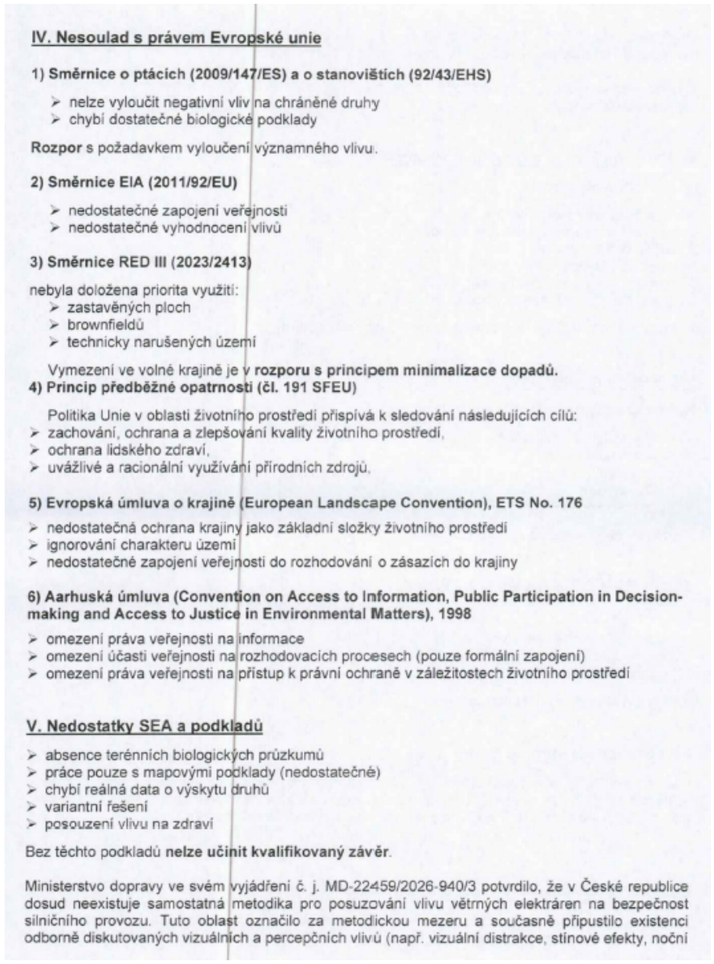 **IV. Nesoulad s právem Evropské unie** **1) Směrnice o ptácích (2009/147/ES) a o stanovištích (92/43/EHS)** ➢ nelze vyloučit negativní vliv na chráněné druhy ➢ chybí dostatečné biologické podklady **Rozpor** s požadavkem vyloučení významného vlivu. **2) Směrnice EIA (2011/92/EU)** ➢ nedostatečné zapojení veřejnosti ➢ nedostatečné vyhodnocení vlivů **3) Směrnice RED III (2023/2413)** nebyla doložena priorita využití: ➢ zastavěných ploch ➢ brownfieldů ➢ technicky narušených území Vymezení ve volné krajině je v **rozporu s principem minimalizace dopadů.** **4) Princip předběžné opatrnosti (čl. 191 SFEU)** Politika Unie v oblasti životního prostředí přispívá k sledování následujících cílů: ➢ zachování, ochrana a zlepšování kvality životního prostředí, ➢ ochrana lidského zdraví, ➢ uvážlivé a racionální využívání přírodních zdrojů, **5) Evropská úmluva o krajině (European Landscape Convention), ETS No. 176** ➢ nedostatečná ochrana krajiny jako základní složky životního prostředí ➢ ignorování charakteru území ➢ nedostatečné zapojení veřejnosti do rozhodování o zásazích do krajiny **6) Aarhuská úmluva (Convention on Access to Information, Public Participation in Decision-making and Access to Justice in Environmental Matters), 1998** ➢ omezení práva veřejnosti na informace ➢ omezení účasti veřejnosti na rozhodovacích procesech (pouze formální zapojení) ➢ omezení práva veřejnosti na přístup k právní ochraně v záležitostech životního prostředí **V. Nedostatky SEA a podkladů** ➢ absence terénních biologických průzkumů ➢ práce pouze s mapovými podklady (nedostatečné) ➢ chybí reálná data o výskytu druhů ➢ variantní řešení ➢ posouzení vlivu na zdraví Bez těchto podkladů **nelze učinit kvalifikovaný závěr**. Ministerstvo dopravy ve svém vyjádření č. j. MD-22459/2026-940/3 potvrdilo, že v České republice dosud neexistuje samostatná metodika pro posuzování vlivu větrných elektráren na bezpečnost silničního provozu. Tuto oblast označilo za metodickou mezeru a současně připustilo existenci odborně diskutovaných vizuálních a percepčních vlivů (např. vizuální distrakce, stínové efekty, noční	

Poř. č.	Připomínkové místo	Číslo jednací	Článek	AO	Připomínka	Vyhodnocení
					překážkové osvětlení). Ministerstvo dopravy rovněž připustilo existenci identifikovatelných bezpečnostních rizik, jako je odlet ledu, havárie či odlet částí stavby. Tyto skutečnosti potvrzují, že podklady návrhu nejsou úplné a neumožňují kvalifikované posouzení bezpečnostních dopadů na dopravu. **VI. Narušení krajiny a životního prostředí** Navržené řešení povede k: ➢ zásadní změně krajinného rázu ➢ narušení horizontů a dálkových pohledů ➢ vzniku bariér v krajině ➢ narušení ekologické konektivity ➢ znehodnocení zemědělské půdy ➢ zničení migračních tras živočichů Výška staveb (180 m a vyšší) **znamená nadregionální dopad**. **VII. Dopady na obyvatele** Návrh nedostatečně řeší negativní vliv na: ➢ hluk a nízkofrekvenční hluk ➢ stroboskopický efekt ➢ světelné zatížení ➢ kvalitu bydlení ➢ hodnotu nemovitostí Tyto **vlivy nejsou řádně vyhodnoceny.** **VIII. Kumulativní a systémové dopady** Není řešeno: ➢ souběžné působení více projektů ➢ celkové zatížení území ➢ únosnost krajiny Hrozí **nevratná degradace území**. **IX. Absence variantního řešení** Není doloženo, že byly posuzovány jiné lokality a méně konfliktní varianty, jedná se o porušení základního principu plánování. Nebyla rovněž posouzena tzv. nulová varianta (varianta 0), tedy stav území před realizací záměru, což znemožňuje objektivní hodnocení dopadů. **X. Vyloučení EIA a nedostatečné posouzení vlivů** Navržené vymezení akceleračních oblastí má zásadní dopad i z hlediska následného povolování záměrů, neboť v těchto oblastech dochází k omezení, resp. vyloučení standardního posuzování vlivů na životní prostředí (EIA).	

Poř. č.	Připomínkové místo	Číslo jednací	Článek	AO	Připomínka	Vyhodnocení
					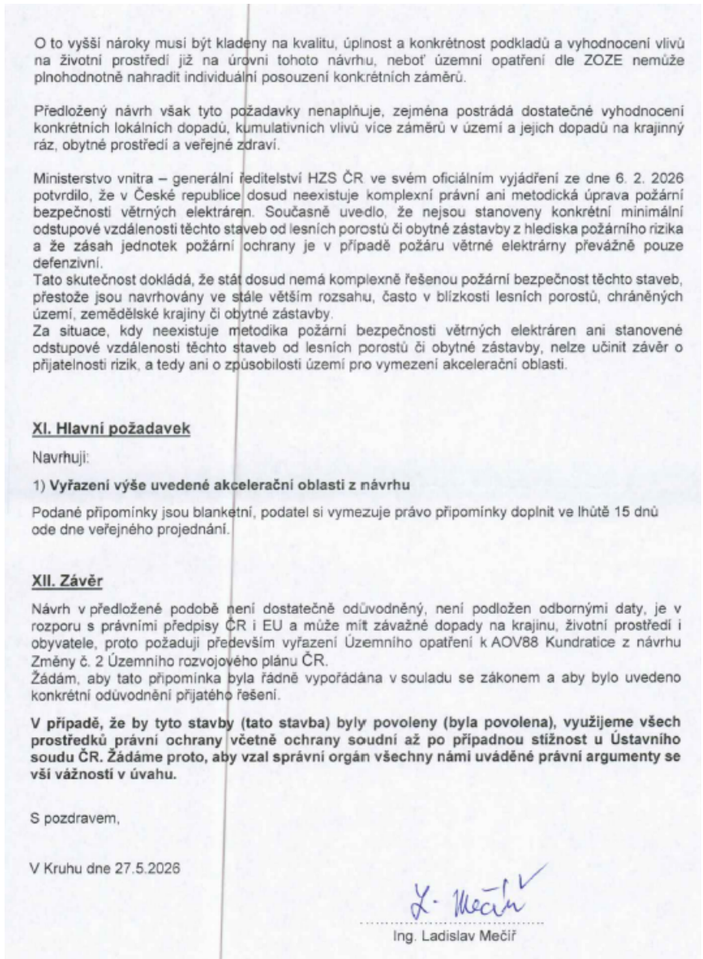 O to vyšší nároky musí být kladeny na kvalitu, úplnost a konkrétnost podkladů a vyhodnocení vlivů na životní prostředí již na úrovni tohoto návrhu, neboť územní opatření dle ZOZE nemůže plnohodnotně nahradit individuální posouzení konkrétních záměrů. Předložený návrh však tyto požadavky nenaplňuje, zejména postrádá dostatečné vyhodnocení konkrétních lokálních dopadů, kumulativních vlivů více záměrů v území a jejich dopadů na krajinný ráz, obytné prostředí a veřejné zdraví. Ministerstvo vnitra – generální ředitelství HZS ČR ve svém oficiálním vyjádření ze dne 6. 2. 2026 potvrdilo, že v České republice dosud neexistuje komplexní právní ani metodická úprava požární bezpečnosti větrných elektráren. Současně uvedlo, že nejsou stanoveny konkrétní minimální odstupové vzdálenosti těchto staveb od lesních porostů či obytné zástavby z hlediska požárního rizika a že zásah jednotek požární ochrany je v případě požáru větrné elektrárny převážně pouze defenzivní. Tato skutečnost dokládá, že stát dosud nemá komplexně řešenou požární bezpečnost těchto staveb, přestože jsou navrhovány ve stále větším rozsahu, často v blízkosti lesních porostů, chráněných území, zemědělské krajiny či obytné zástavby. Za situace, kdy neexistuje metodika požární bezpečnosti větrných elektráren ani stanovené odstupové vzdálenosti těchto staveb od lesních porostů či obytné zástavby, nelze učinit závěr o přijatelnosti rizik, a tedy ani o způsobilosti území pro vymezení akcelerační oblasti. **XI. Hlavní požadavek** Navrhuji: 1) **Vyřazení výše uvedené akcelerační oblasti z návrhu** Podané připomínky jsou blanketní, podatel si vymezuje právo připomínky doplnit ve lhůtě 15 dnů ode dne veřejného projednání. **XII. Závěr** Návrh v předložené podobě není dostatečně odůvodněný, není podložen odbornými daty, je v rozporu s právními předpisy ČR i EU a může mít závažné dopady na krajinu, životní prostředí i obyvatele, proto požaduji především vyřazení Územního opatření k AOV88 Kundratice z návrhu Změny č. 2 Územního rozvojového plánu ČR. Žádám, aby tato připomínka byla řádně vypořádána v souladu se zákonem a aby bylo uvedeno konkrétní odůvodnění přijatého řešení. **V případě, že by tyto stavby (tato stavba) byly povoleny (byla povolena), využijeme všech prostředků právní ochrany včetně ochrany soudní až po případnou stížnost u Ústavního soudu ČR. Žádáme proto, aby vzal správní orgán všechny námi uváděné právní argumenty se vší vážností v úvahu.** S pozdravem, V Kruhu dne 27.5.2026 Ing. Ladislav Mečíř	
8508.	Vacková Jana	MMR-45604-2026-81	99czzn 99czzo 99czzq	AOV90 AOV91 AOV95	I. PŘIPOMÍNKA K NÁVRHU ZMĚNY Č. 2 ÚZEMNÍHO ROZVOJOVÉHO PLÁNU ČR (§ 97 zák. č. 283/2021 Sb., stavební zákon) II. PŘIPOMÍNKY K VYHODNOCENÍ VLIVŮ NÁVRHU ZMĚNY Č. 2 ÚZEMNÍHO ROZVOJOVÉHO PLÁNU NA UDRŽITELNÝ ROZVOJ ÚZEMÍ III. PŘIPOMÍNKY K NÁVRHŮM JEDNOTLIVÝCH ÚZEMNÍCH OPATŘENÍ K AKCELERAČNÍM OBLASTEM VYMEZENÝM V NÁVRHU ZMĚNY Č. 2 ÚZEMNÍHO ROZVOJOVÉHO PLÁNU I. Úvod Tímto podávám připomínku k návrhu vymezeni akcelerační oblasti pro větrné elektrárny (AOV90, AOV91 a AOV95) Na základě níže uvedených důvodů nesouhlasím s návrhem změny č. 2 ÚRP ČR, Vyhodnoceni vlivů návrhu Změny č. 2 ÚRP na udržitelný rozvoj území (SEA) a návrhům jednotlivých územních opatření pro akcelerační oblasti (AO) vymezeným v návrhu Změny č. 2 ÚRP. Veškeré níže uvedené připomínky se vztahuji současně ke všem výše uvedeným projednávaným částem veřejné vyhlášky. Vymezeni území dotčeného připomínkami: obec Hajnice; katastrální území: Hajnice, Brusnice, Kyje u Hajnice, Starý Rokytník, Střítež u Trutnova, Studenec u Trutnova a Radeč; kraj Královéhradecký.	**Akceptováno částečně.** Akcelerační oblasti AOV90 Studenec a AOV91 Staré Buky byly vypuštěny. Vlivy vymezení akcelerační oblasti na přírodu, krajinu, zdraví obyvatel a další hodnoty území byly posouzeny v rámci Vyhodnocení vlivů na udržitelný rozvoj území (VVURÚ), které představuje hodnocení na úrovni koncepce, nikoliv na úrovni konkrétních záměrů. Pro akcelerační oblast bylo zpracováno biologické posouzení dle § 11 odst. 3 resp. 4 zákona č. 249/2025 Sb. (ZOZE) a § 7a vyhlášky č. 142/2018 Sb. Záměry realizované v akcelerační oblasti jsou osvobozeny od povinnosti posouzení vlivů na životní prostředí (EIA) dle § 28 ZOZE a čl. 16a odst. 3 směrnice RED III; posouzení souladu s požadavky na ochranu

Poř. č.	Připomínkové místo	Číslo jednací	Článek	AO	Připomínka	Vyhodnocení
					Územní opatření k AOV90 Studenec. Vymezení území dotčeného připomínkami: katastrální území Střítež u Trutnova a Bojiště u Trutnova v obci Trutnov a Horní Staré Buky v obci Staré Buky (správní obvod obce s rozšířenou působnosti Trutnov); kraj Královéhradecký Územní opatření k AOV91 Staré Buky. Vymezeni území dotčeného připomínkami: katastrální území Dolní Žd'ár v obci Hajnice, Chotěvice v obci Chotěvice, Pilníkov I, Pilníkov || a Pilníkov III v obci Pilníkov, Prostřední Staré Buky v obci Staré Buky (správní obvod obce s rozšířenou působnosti Trutnov), Kocléřov a Záboří u Dvora Králové v obci Vítězná (správní obvod ORP Dvůr Králové nad Labem); kraj Královéhradecký Územní opatření k AOV95 Kocléřov. a současně na širší území, které může být navrženým řešením přímo či nepřímo ovlivněno. Stránka 1z 6 ¶ Připomínku podávám: ci jako osoba žijící v dotčeném území jako vlastník nemovitosti v dotčeném území ® jako osoba, která může být dotčena dopady návrhu (např. z hlediska krajiny, životního prostředí či kvality života) CI hospodařím na půdě jiné: Jedná se o území s významnými krajinnými, přírodními a obytnými hodnotami, které nejsou návrhem dostatečně respektovány. výše uvedené akcelerační oblasti jsou vymezeny dle Odůvodněni Obecné povahy z 14. dubna 2026 rozlohou celkem 19,1 km' (AOV90- 9,3 km', AOV91 - 3,3 km' a AOV95 - 6,5 km') a dle výše uvedených Odůvodněni je v těchto navrhovaných akceleračních oblastech možnost výstavby až 53 ks větrných elektráren (AOV90 - 26 ks, AOV91- 9 ks a AOV95 - 18 ks). Posuzováni návrhu vymezeni těchto akceleračních oblasti by mělo být posuzováno ne jednotlivě ale kumulativně. S návrhem týkajícím se Územního opatření k AOV90, AOV91 a AOV95 nesouhlasím a požaduji jejich vyřazení nebo zásadní přepracováni, neboť vykazují závažné nedostatky z hlediska zákonnosti, ochrany životního prostředí i dopadů na obyvatele v daných oblasti, II. Zákonnost a nesoulad s právními předpisy ČR I) Rozpor se zákonem č. 500/2004 Sb., správní řád > § 3 - nebyl zjištěn stav bez důvodných pochybností > § 68 - nedostatečné odůvodněni Návrhy jsou nepřezkoumatelné, protože neobsahuji konkrétní podklady pro daná území. 2) Rozpor se zákonem č. 100/2001 Sb. (EIA/SEA), chybí posouzeni: > kumulativních vlivů > variantního řešeni > konkrétních dopadů na území Dokumentace SEA je neúplná a věcně nedostatečná. 3) Rozpor se zákonem č. 114/1992 Sb. (ochrana přírody a krajiny) > ohroženi krajinného rázu (§ 12) > narušení ekologické stability > zásah do biotopů a migračních tras 4) Rozpor se stavebním zákonem > § 18 a § 19 - ochrana hodnot území > požadavek na udržitelný rozvoj Návrhy představuji industrializaci volné krajiny bez dostatečného odůvodněni. III. Nesoulad s právem Evropské unie Stránka 2 z 6 W ·1 I) Směrnice o ptácích (2009/147/ES) a o stanovištích (92/43/EHS) > nelze vyloučit negativní vliv na chráněné druhy > chybí dostatečné biologické podklady Rozpor s požadavkem vyloučeni významného vlivu. 2) Směrnice EIA (2011/92/EU) > nedostatečné zapojeni veřejnosti > nedostatečné vyhodnoceni vlivů 3) Směrnice RED III (2023/2413) nebyla doložena priorita využití: > zastavěných ploch > brownfieldů > technicky narušených území Vymezeni ve volné krajině je v rozporu s principem minimalizace dopadů. 4) Princip předběžné opatrnosti (ČI. 191 SFEU) Politika Unie v oblasti životního prostředí přispívá k sledováni následujicich cílů: > zachování, ochrana a zlepšováni kvality životního prostředí, > ochrana lidského zdraví, > uvážlivé a racionální využívání přírodních zdrojů, 5) Evropská úmluva o krajině (European Landscape Convention), ETS No. 176 > nedostatečná ochrana krajiny jako základní složky životního prostředí > ignorováni charakteru území > nedostatečné zapojení veřejnosti do rozhodování o zásazích do krajiny 6) Aarhuská úmluva (Convention on Access to Information, Public Participation in Decision-making	přírody a krajiny, včetně posouzení vlivů na soustavu Natura 2000 dle § 45i zákona č. 114/1992 Sb., proběhne v rámci navazujících řízení dle stavebního zákona. Samotný způsob vymezení akceleračních oblastí na základě podkladů (biologická posouzení, mapy citlivosti ptáků vůči výstavbě VTE zpracované ČSO, území významná pro netopýry dle podkladů ČESON, biotopy zvláště chráněných druhů velkých savců a další) a nařízení vlády č. 507/2025 Sb. minimalizuje vliv na složky životního prostředí. Pro všechny akcelerační oblasti jsou současně pořizována územní opatření, která obsahují opatření stanovená na základě biologických posouzení. Tato opatření dále zmírňují negativní vlivy, které nebylo možné vyloučit vymezením akcelerační oblasti. Podmínky v územních opatřeních zahrnují ochranu prvků lokálního ÚSES a všech biokoridorů, ochranu biotopů, ZPF a PUPFL, dále povinnost biologického dozoru, monitoring mortality ptáků a netopýrů, detekční systémy a další podmínky specifické vzhledem ke konkrétní akcelerační oblasti. Při vymezení akceleračních oblastí nelze předjímat konkrétní technické parametry či přesné umístění záměrů OZE. Obavy z negativních vlivů hluku a stroboskopického efektu řeší podmínky stanovené ve všech územních opatřeních pro akcelerační oblasti pro VTE, které ukládají zpracování hlukové studie, studie působení stroboskopického efektu, včetně minimalizace shadow flicker efektu. V případě, že by záměr nesplňoval zákonné hygienické limity (nařízení vlády č. 272/2011 Sb., o ochraně zdraví před nepříznivými účinky hluku a vibrací) a současně podmínky v územním opatření, nemůže být povolen. Kumulativní vlivy tří akceleračních oblastí v Královéhradeckém kraji byly zohledněny v rámci VVURÚ. Absence metodiky požární bezpečnosti VTE ani metodiky posuzování vlivů na bezpečnost silničního provozu není skutečností, která by bránila vymezení akcelerační oblasti na úrovni územně rozvojového plánu; tyto aspekty jsou posuzovány v navazujícím stavebním a provozním řízení. Požadavek na upřednostnění brownfieldů byl zohledněn v procesu vymezování akceleračních oblastí v souladu s § 4 odst. 3 ZOZE; výběr konkrétních lokalit byl podložen hodnotícími kritérii. Variantní řešení nepředstavuje standardní nástroj vymezování ploch v územně rozvojovém plánu.

Poř. č.	Připomínkové místo	Číslo jednací	Článek	AO	Připomínka	Vyhodnocení
					and Access to Justice in Environmental Matters), 1998 > omezení práva veřejnosti na informace > omezeni účasti veřejnosti na rozhodovacích procesech (pouze formální zapojeni) > omezeni práva veřejnosti na přistup k právní ochraně v záležitostech životního prostředí IV. Nedostatk'y SEA a podkladů > absence terénních biologických průzkumů > práce pouze s mapovými podklady (nedostatečné) > chybí reálná data o výskytu druhů > variantní řešeni > posouzeni vlivu na zdraví Bez těchto podkladů nelze učinit kvalifikovaný závěr. Ministerstvo dopravy ve svém vyjádření č. j. MD-22459/2026-940/3 potvrdilo, že v České republice dosud neexistuje samostatná metodika pro posuzování vlivu větrných elektráren na bezpečnost silničního provozu. Tuto oblast označilo za metodickou mezeru a současně připustilo existenci odborně diskutovaných vizuálních a percepčních vlivů (např. vizuální distrakce, stínové efekty, noční překážkové osvětleni). Ministerstvo dopravy rovněž připustilo Stránka 3 z 6 L V existenci identifikovatelných bezpečnostních rizik, jako je odlet ledu, havárie či odlet částí stavby. Tyto skutečnosti potvrzují, že podklady návrhu nejsou úplné a neumožňuji kvalifikované posouzeni bezpečnostních dopadů na dopravu. V. Narušeni krajiny a životního prostředí Navržené řešeni povede k: > zásadní změně krajinného rázu > narušeni horizontů a dálkových pohledů > vzniku bariér v krajině > narušeni ekologické konektivity > znehodnocení zemědělské půdy > zničeni migračních tras živočichů výška staveb (180 m a vyšší) znamená nadregionální dopad. VI. DopadV na obyvatele Návrhy nedostatečně řeší negativní vliv na: > hluk a nízkofrekvenční hluk > stroboskopický efekt > světelné zatížení > kvalitu bydlení > hodnotu nemovitostí Tyto vlivy nejsou řádně vyhodnoceny. VII. Kumulativní a systémové dopady Není řešeno: > souběžné působení více projektů > celkové zatížení území > únosnost krajiny Hrozí nevratná degradace území. VIII. Absence variantního řešeni Není doloženo, že byly posuzovány jiné lokality a méně konfliktní varianty, jedná se o porušeni základního principu plánování. Nebyla rovněž posouzena tzv. nulová varianta (varianta O), tedy stav území před realizaci záměru, což znemožňuje objektivní hodnocení dopadů. IX. Vyloučení EIA a nedostatečné posouzení vlivů Navržené vymezeni akceleračních oblasti má zásadní dopad i z hlediska následného povolování záměrů, neboť v těchto oblastech dochází k omezení, resp. vyloučeni standardního posuzováni vlivů na životní prostředí (EIA). Stránka 4 z 6 m O to vyšší nároky musí být kladeny na kvalitu, úplnost a konkrétnost podkladů a vyhodnoceni vlivů na životní prostředí již na úrovni tohoto návrhu, neboť územní opatření dle ZOZE nemůže plnohodnotně nahradit individuální posouzení konkrétních záměrů. Předložený návrh však tyto požadavky nenaplňuje, zejména postrádá dostatečné vyhodnocení konkrétních lokálních dopadů, kumulativních vlivů více záměrů v území a jejich dopadů na krajinný ráz, obytné prostředí a veřejné zdraví. Ministerstvo vnitra - generální ředitelství HZS ČR ve svém oficiálním vyjádřeni ze dne 6. 2. 2026 potvrdilo, že v České republice dosud neexistuje komplexní právní ani metodická úprava požární bezpečnosti větrných elektráren. Současně uvedlo, že nejsou stanoveny konkrétní minimální odstupové vzdálenosti těchto staveb od lesních porostů či obytné zástavby z hlediska požárního rizika a že zásah jednotek požární ochrany je v případě požáru větrné elektrárny převážně pouze defenzivní. Tato skutečnost dokládá, že stát dosud nemá komplexně řešenou požární bezpečnost těchto staveb, přestože jsou navrhovány ve stále větším rozsahu, často v blízkosti lesních porostů, chráněných území, zemědělské krajiny či obytné zástavby. Za situace, kdy neexistuje metodika požární bezpečnosti větrných elektráren ani stanovené odstupové vzdálenosti těchto staveb od lesních porostů či obytné zástavby, nelze učinit závěr o přijatelnosti rizik, a tedy ani o způsobilosti území pro vymezení akcelerační oblasti. X. Hlavni požadavek Navrhuji:	

Poř. č.	Připomínkové místo	Číslo jednací	Článek	AO	Připomínka	Vyhodnocení
					l) Vyřazeni výše uvedených akceleračních oblasti z návrhu nebo 2) Zároveň (PfO případ, že nebude tomuto požadavku vyhověno) požaduji, aby návrh změny č. 2 ÚRP ČR nebyl v této části schválen a byl vrácen k zásadnímu přepracování, a to zejména po doplněni: · posouzeni vlivu na lokality Natura 2000 dle Čl. 6 odst. 3 směrnice 92/43/EHS · dostatečný biologický průzkumu odpovídajici metodikám MŽP v různých ročních obdobích · hodnocení vlivu na populace netopýrů · posouzení kumulativních vlivů v širším území · hodnocení dopadů na krajinný ráz · hodnocení dopadů na využití nemovitosti vlastníků v dosahu navrhovaných 2000 m od obytné zástavby a přímý dopad vymezeni AO na výkon vlastnických práv těchto vlastníků, včetně uvedení metodiky, podle které se určuje vzdálenost od zastavěného území · zdůvodnění nevyužití brownfieldů a narušených území uvedených v Národní databázi brownfieldů · metodických podkladů pro posouzení vlivu větrných elektráren na bezpečnost silničního provozu, včetně vyhodnocení vizuálních a percepčních vlivů a identifikovaných bezpečnostních rizik · podkladů týkajících se požární bezpečnosti větrných elektráren, včetně metodiky požárního posouzení, stanoveni minimálních odstupových vzdáleností od lesních porostů, obytné zástavby, dopravní infrastruktury a dalších citlivých území, a vyhodnoceni zásahových možností jednotek požární ochrany Stránka 5 z 6 m Do doby doplněni těchto podkladů nelze území považovat za způsobilá pro vymezení akceleračních oblasti. Podané připomínky jsou blanketní, podatel si vymezuje právo připomínky doplnit ve lhůtě 15 dnů ode dne veřejného projednáni. XI. Závěr Návrhy v předložené podobě nejsou dostatečně odůvodněny, nejsou podloženy odbornými daty, jsou v rozporu s právními předpisy ČR i EU a mohou mít závažné dopady na krajinu, životní prostředí i obyvatele, proto požaduji především vyřazení Územního opatření k AOV90, AOV91 a AOV95 z návrhu Změny č. 2 Územního rozvojového plánu ČR. Pro případ, že tomuto požadavku nebude vyhověno, požaduji zásadní přepracování Návrhu Změny č. 2 ÚRP ČR tak, aby byl v souladu s právními předpisy a byly řádně vyhodnoceny jeho dopady. Vžádám, aby tato připomínka byla řádně vypořádána v souladu se zákonem a aby bylo uvedeno konkrétní odůvodněni přijatého řešeni.	

Poř. č.	Připomínkové místo	Číslo jednací	Článek	AO	Připomínka	Vyhodnocení
8509.	Šesták Jakub	MMR-45605-2026-81	99czzg	AOV83	**Připomínka k návrhu Změny č. 2 Územního rozvojového plánu** Ministerstvo pro místní rozvoj Centrální podatelna MMR B0035624700 Ev. č.: E48553/26/MMR Listy/příl.: Došlo: 28.5.2026 Číslo jednací: Ministerstvo pro místní rozvoj Odbor územního plánování Staroměstské náměstí 6 110 00 Praha 1 **Věc: Připomínka k návrhu Změny č. 2 ÚRP** **Jméno a příjmení:** JAKUB ŠESTÁK **Adresa:** **Datum narození** 16. 10. 1984 **(Spolu)vlastněný pozemek v katastrálním území** CHORUŠICE **Území dotčené připomínkou:** Katastrální území obce *(označeno křížkem)* Chorušice ✕ Choroušky ✕ Velký Újezd u Chorušic ✕ Zahájí u Chorušic ✕ **Text připomínky** Podatel nesouhlasí s vymezením akcelerační oblasti AOV83 a žádá, aby tato akcelerační oblast nebyla ve Změně č. 2 Územního rozvojového plánu vymezena a aby nebylo vydáno územní opatření AOV83. **Odůvodnění uplatněné připomínky** 1. **Direktivní vymezení AOV** Podatel namítá, že není nezbytné (a neplyne to ani ze směrnice EU RED III), aby akcelerační oblasti pro VTE (dále jen „AOV") byly vymezeny direktivně na celostátní úrovni. Je naprosto dostačující, když by Změna č. 2 Územního rozvojového plánu (dále jen „Změna č. 2") dala obcím povinnost, aby prověřily možnosti vymezení AOV v územních	**Akceptováno částečně.** Akcelerační oblast AOV83 Chorušice byla zmenšena. Akcelerační oblasti byly vymezeny na celostátní úrovni v Z2 ÚRP na základě Zadání Z2 ÚRP schváleného Vládou ČR. Vymezení akceleračních oblastí proběhlo na základě biologického posouzení konkrétních území podle § 11 odst. 3 resp. 4 ZOZE, jehož výsledky spolu s výsledky vyhodnocení vlivů na životní prostředí (SEA, Příloha č. 5 k odůvodnění Z2 ÚRP) byly zapracovány do návrhu Změny č. 2 ÚRP. Oblasti, u nichž autorizované osoby identifikovaly významné negativní nebo kumulativní vlivy, byly ze Z2 ÚRP vyloučeny (odůvodnění Z2 ÚRP, odst. 32). Zpracování VVURÚ odpovídá obsahem i strukturou požadavkům obsaženým v příloze č. 4 stavebního zákona, včetně posouzení kumulativních a synergických vlivů. Ve VVURÚ (včetně SEA) byly posuzovány akcelerační oblasti, nikoliv konkrétní záměry, a podrobnost odpovídá měřítku ÚRP a územních opatření. Vymezení akcelerační oblasti v ÚRP nezakládá právo na výstavbu VTE ani nevylučuje jiné využití území. Při vymezení akceleračních oblastí nelze předjímat konkrétní technické parametry či přesné umístění záměrů OZE. Obavy z negativních vlivů hluku a stroboskopického efektu řeší podmínky stanovené ve všech územních opatřeních pro akcelerační oblasti pro VTE, které ukládají zpracování hlukové studie, studie působení stroboskopického efektu, včetně minimalizace shadow flicker efektu. V případě, že by záměr nesplňoval zákonné hygienické limity (nařízení vlády č. 272/2011 Sb., o ochraně zdraví před nepříznivými účinky hluku a vibrací) a současně podmínky v územním opatření, nemůže být povolen. Jedním z podkladů pro zpracování Z2 ÚRP byl dokument Akcelerační oblasti, předvýběr ploch k výstavbě VTE, Screening území ČR z hlediska ochrany krajinného rázu (Roman Bukáček, Simona Vondráčková, 2025). Při vymezování akceleračních oblastí byl krajinný ráz dále prověřován, a to s ohledem na hodnoty území. Vlivy na krajinný ráz pak byly dále vyhodnoceny v rámci VVURÚ, a to jak z hlediska navrhovaného souboru akceleračních oblastí jako celku, tak pro jednotlivá území v kartách akceleračních oblastí, které obsahují i mapy viditelnosti (Příloha SEA). Podmínky v územních opatřeních pak dále omezují barevné řešení doprovodných staveb a rozsah trvalých terénních úprav. Samotný způsob vymezení akceleračních oblastí na základě podkladů (biologická posouzení, mapy citlivosti ptáků vůči výstavbě VTE zpracované ČSO, území významná pro netopýry dle podkladů ČESON, biotopy zvláště chráněných druhů velkých savců a další) a nařízení vlády č. 507/2025 Sb. minimalizuje vliv na složky životního prostředí. Pro všechny akcelerační oblasti

Poř. č.	Připomínkové místo	Číslo jednací	Článek	AO	Připomínka	Vyhodnocení
					plánech. Na základě tohoto pokynu by samosprávy znalé místních poměrů po dohodě s občany vymezily vhodné lokality pro VTE. Díky tomu by byly zohledněny s potřebnou pečlivostí a v nutné podrobnosti zásahy do veřejných zájmů, které není možné na úrovni Změny č. 2 zhodnotit, neboť to její velké měřítko neumožňuje. **2. Diskriminační vymezení AOV** Ve Změně č. 2 ÚRP není dostatečně vysvětleno, proč je třeba vymezit akcelerační oblasti právě tak, jak to činí Změna č. 2, jinými slovy není pochopitelné, proč právě počet AOV, se kterým Změna č. 2 počítá, povede ke splnění klimatických a energetických cílů a proč vymezení jiné oblasti již není zapotřebí nebo proč by klimatické a energetické cíle nemohly být plněny i bez AOV83, když není ke splnění těchto cílů (které ani nejsou ve Změně č. 2 specifikovány) zapotřebí ani o jednu AOV více. Lokalita, kde je AOV83 přitom není nijak výjimečná z hlediska potenciálu pro VTE (nebo alespoň není ve Změně č. 2 přesvědčivě popsáno, proč se AOV83 svým větrným potenciálem tak výrazně odlišuje od dalších oblastí, kde AOV vymezeny nebyly). Lze tedy předpokládat, že existují i jiné shodné oblasti, kde však z nejasných důvodů AOV nebyly vymezeny. To považuje podatel za diskriminační. Diskriminovány jsou i samosprávy, na jejichž území jsou AOV vymezeny. Vymezení AOV totiž představuje jakousi stavební uzávěru, kdy obec nemůže v dotčeném území měnit územní plán podle svých potřeb, ale musí respektovat vymezenou AOV. Vedle toho pak nebudou investoři VTE motivováni, aby s obcí uzavřeli férovou plánovací smlouvu a poskytli obci a jejím občanům dostatečné kompenzace za negativní dopady provozu VTE. Záměry VTE povolované v AOV totiž budou protežovány a jejich výstavba výrazně usnadněna. Tato diskriminace přímo ovlivňuje i občany samospráv. **3. Nedostatečné posouzení vlivů** Vymezení AOV s největší pravděpodobností povede k tomu, že záměry VTE v nich umisťované budou upřednostňovány a nedojde už nikdy k řádnému posouzení jejich negativních dopadů na životní prostředí, na zdraví a životy lidí. Proto by mělo být vyhodnocení vlivů Změny č. 2 a územního opatření pro AOV83 extrémně podrobné a kvalitní, prakticky na úrovni EIA. Překážkou pro takové podrobné posouzení je ale fakt, že je měřítko Územního rozvojového plánu příliš velké a neumožňuje skutečně posoudit dopady vymezení AOV (jiné by to bylo na úrovni územního plánu, resp. v procesu EIA se znalostí konkrétního záměru). Vzhledem k tomu, že na vymezení akceleračních oblastí naváže zrychlené a zjednodušené povolovací řízení před Dopravním a energetickým stavebním úřadem (DESÚ), v rámci kterého bude úřad prakticky pouze ověřovat, zda jsou záměry v souladu s vágními a nicneříkajícími podmínkami územního opatření AOV83. V souladu s těmito obecnými podmínkami ale budou téměř jakékoliv záměry, což znamená, že vlivy VTE realizovaných v AOV83 nebudou nikdy reálně posouzeny. Podatel se domnívá, že je nezbytné, aby všechny vlivy VTE byly skutečně a podrobně posouzeny. Vágní posouzení Změny č. 2 nebo územního opatření AOV83 je naprosto nedostatečné. Podatel se domnívá, že vadné posouzení dopadů VTE může mít nejen přímý vliv na jeho zdraví včetně psychické pohody, ale také to může ovlivnit socioekonomický rozvoj obce, ve které žije. Podatel ještě připomíná, že nedošlo ke kumulativnímu zhodnocení vlivů v důsledku vymezení tří AOV v těsné blízkosti (AOV82, AOV83 a AOV84). **4. Zanedbatelné pozitivní vlivy vymezení AO**	jsou současně pořizována územní opatření, která obsahují opatření stanovená na základě biologických posouzení. Tato opatření dále zmírňují negativní vlivy, které nebylo možné vyloučit vymezením akcelerační oblasti. Podmínky v územních opatřeních zahrnují ochranu prvků lokálního ÚSES a všech biokoridorů, ochranu biotopů, ZPF a PUPFL, dále povinnost biologického dozoru, monitoring mortality ptáků a netopýrů, detekční systémy a další podmínky specifické vzhledem ke konkrétní akcelerační oblasti. V souvisejících územních opatření jsou stanoveny podmínky, které zajišťují ochranu protierozních opatření, funkčních meliorační zařízení, vodních toků a ploch a rovněž omezující možné terénní úpravy. Vzhledem k charakteru a rozsahu potenciálních záměrů se při naplnění podmínek nepředpokládá realizace zpevněných ploch v takovém rozsahu, který by mohl významně ovlivnit vodní režim v rámci akceleračních oblastí. V souladu s požadavky vodního zákona se v rámci procesu povolování záměru bude vyjadřovat vodoprávní úřad. Významné ovlivnění mikroklimatu se u akceleračních oblastí pro VTE ani FVE nepředpokládá. Ochrana ZPF je řešena v souvisejících územních opatřeních. Podmínkami je zajištěno, že nebudou vznikat neobhospodařovatelné zbytkové zemědělské pozemky ani pozemky bez přístupu k veřejně přístupné pozemní komunikaci. Dále je v nich požadavek na upřednostní nižších tříd ochrany ZPF při realizaci záměrů OZE a je stanovena maximální plocha dlouhodobého nebo trvalého odnětí ZPF pro záměry OZE v celé akcelerační oblasti. Souhlas s odnětím ze ZPF bude vydán v navazujícím řízení dle stavebního zákona.

Poř. č.	Připomínkové místo	Číslo jednací	Článek	AO	Připomínka	Vyhodnocení
					V odůvodnění Změny č. 2 ani územního opatření není možné dohledat vyčíslení přínosu AOV83 pro snížení energetické závislosti anebo snížení produkce CO_2. Ve vyhodnocení vlivů územního opatření AOV83 se ale uvádí k pozitivním vlivům (přínosům) vymezení AOV a realizace VTE: *„Zanedbatelný až mírně pozitivní vliv k ochraně klimatu uplatnění AO se uplatní v globálním měřítku, tedy i z hlediska přeshraničního působení."* V dokumentaci Změny č. 2 a územního opatření je tedy přiznáno, že přínosy VTE realizovaných v AOV83 budou zanedbatelné, byť chybí konkrétní čísla. V takové situaci není pochopitelné, jak mohl zájem na vymezení AOV83 převážit nad ostatními konkrétně specifikovanými veřejnými zájmy, které naopak výstavba VTE ovlivní výrazně (byť to nekvalitně zpracované vyhodnocení Změny č. 2 a územního opatření nepřiznává). Dále se ve vyhodnocení územního opatření AOV83 uvádí: *„Vlivy na ovzduší v době výstavby zanedbatelné (prašnost při přesunu zemin, emise ze spalování PHM, sekundární prašnost), v době provozu mírně pozitivní z důvodu náhrady spalovacích zdrojů při výrobě el. energie."* Vzhledem k tomu, že se ve vyhodnocení uvádí, že vliv AOV83 na ochranu klimatu bude zanedbatelný, bude logicky zanedbatelný rozsah, ve kterém VTE realizované v AOV83 nahradí spalovací zdroje. Změna č. 2 ani územní opatření tento závěr nevyvrací, neobsahují totiž vyčíslení toho, v jak velkém rozsahu VTE realizované v AOV83 nahradí spalovací zdroje a jaký přesně vliv bude mít tato náhrada na cíle sledované Změnou č. 2, tedy snížení energetické závislosti ČR a snížení produkce CO_2. Je také třeba řádně vyhodnotit, proč těchto cílů nelze dosáhnout jinými způsoby (zvýšení počtu bloků JEDU, popř. JETE, rozvoj vodíkové infrastruktury v souladu s Vodíkovou strategií ČR, větší důraz na rozvoj FVE). Proto ani blíže nespecifikovaná náhrada spalovacích zdrojů není důvod, proč by měl zájem na vymezení AOV83 převážit nad jinými zájmy v území. **5. Výška VTE a rozloha AO** Ve Změně č. 2 ani v územním opatření pro AOV83 není vysvětleno, proč byla zvolena právě tato rozloha AO a proč má AOV právě tyto konkrétní hranice a proč právě toto vymezení AOV povede ke splnění cílů Změny č. 2. Jinými slovy není vysvětleno, proč nemůže být AO vymezena jiným způsobem tak, aby kupř. byly VTE umisťovány v dostatečné vzdálenosti od zastavěného území a zastavitelných ploch podle územních plánů (min 1,5 km) a není porovnáno, zda by toto jiné vymezení AOV třeba také nevedlo ke splnění cílů Změny č. 2. Podatel se domnívá, že to ale vzhledem k nespecifičnosti cílů Změny č. 2 není ani možné, proto by také vůbec neměla být AOV83 vymezena. **6. Hluková zátěž, vibrace a stroboskopický efekt** Podatel zásadně nesouhlasí s tím, že Změna č. 2 ani příslušné územní opatření vůbec neřeší negativní dopady hluku. Hluk totiž Změna č. 2 chápe jako normální integrální součást VTE, bez které to prostě nejde a je třeba se s tím smířit. Tento přístup nejlépe demonstruje přirovnání hluku z VTE k v podstatě příjemnému „šumění lesa", které mohou zaregistrovat jen neurotické osoby. Podatel se proto domnívá, že hlukové vlivy nebyly zhodnoceny a ve skutečnosti to ani není možné bez znalosti konkrétního projektu. Podatel zdůrazňuje, že nepovažuje za dostatečné, aby byla hluková zátěž řešena až v hlukové studii zpracované investorem. Takový přístup není schopný zajistit reálnou ochranu lidského zdraví. Podatel dále nesouhlasí s tím, že vůbec nedošlo k posouzení vlivů infrazvuku, nízkofrekvenčního hluku a vibrací, ačkoliv odborné studie upozorňují na rizika spojená s těmito doprovodnými jevy provozu VTE. Podatel se domnívá, že nebyl ani řádně zhodnocen vliv vibrací na nemovitosti.	

Poř. č.	Připomínkové místo	Číslo jednací	Článek	AO	Připomínka	Vyhodnocení
					Stejně tak nebyl řádně posouzen z hlediska vlivů tzv. stroboskopický efekt, kdy se posouzení zejména nezaměřilo na obtěžující dopady stroboskopického efektu. **7. Vlivy na krajinný ráz** Větrné elektrárny mají zásadní vlivy na krajinný ráz. Ve Vyhodnocení vlivů územního opatření AOV83 se uvádí: *„Z analýzy viditelnosti vyplývá, že hodnocené území se vyznačuje vysokou koncentrací kulturně-historických hodnot a zároveň velmi citlivým vztahem ke krajině Kokořínska a k ikonické dominantě Bezdězu. V bezprostředním okolí se uplatňuje kostel Nanebevzetí Panny Marie, kostel sv. Jakuba Většího, fara, kaple Nejsvětější Trojice, zámek a historická venkovská zástavba. Ve vzdálenosti do 2 km navazují kostel sv. Martina, radnice, sokolovna a další objekty utvářející obraz sídla. V širším území do 5 km a 15 km se pak prosazuje mimořádně bohatý soubor památek, včetně hradu Kokořín, hradu Houska, hradišť, kostelů, tvrzí, zámků a historických areálů. Rozhodující hodnotou je zde ochrana vnitřní scenérie Kokořínska a nerušených výhledů na Bezděz. Současně je třeba zachovat obraz Mšena a jeho historického jádra v krajině, včetně vazeb na příjezdové komunikace, turistické trasy a další frekventovaná místa, odkud se uplatňují ikonické pohledy na město i na širší krajinný rámec. Bezděz zde nepůsobí jen jako vzdálená dominanta, ale jako jeden z hlavních určujících prvků krajinné identity celého prostoru."* Jak je možné, že všechny tyto vlivy jsou hodnoceny jako zanedbatelné, když přitom VTE budou představovat novou dominantu, která jednoznačně výrazně ovlivní krajinu, to není ve Změně č. 2 ani v územním opatření vysvětleno. Vliv VTE na krajinný ráz bude mít ještě další dopady – již napořád bude hodnota krajinného rázu snížena, takže bude možné do území umisťovat i další záměry, které by jinak kvůli ochraně krajinného rázu nebyly přípustné. **8. Vlivy na zvířata** VTE velmi silně ovlivňují jak ptáky a letouny, tak savce a hmyz, dokonce i obojživelníky aj. Vyhodnocení územního opatření AOV83 však všechny tyto vlivy zlehčuje. Vyhodnocení proto nelze považovat za dostatečné. V území, kde má být AOV vymezena se nachází řada ptáků i letounů. Jejich úmrtí ale Změna č. 2 chápe jako integrální a v podstatě běžnou součást provozu VTE, se kterou je třeba se smířit a příliš ji neřešit. Ve vztahu k ptákům územní opatření neobsahuje žádná reálná a funkční kompenzační opatření. V podstatě jen počítá s tím, že pro ochranu ptáků bude použito „vhodné technické řešení". Tím se zřejmě myslí odpuzovače, ale není vůbec vysvětleno, v jaké míře tyto odpuzovače zamezí střetům ptáků s lopatkami VTE. Jiným opatřením má být zařízení, které zastaví roztočený rotor, ale ani zde není blíže popsáno, jak přesně bude zajištěno, aby tento mechanismus byl skutečně funkční. Jde-li o letouny, pak je opatřením k jejich ochraně monitoring provádění provozovatelem VTE. Takové opatření není vůbec schopno netopýry ochránit, ačkoliv právě netopýři jsou extrémně ohroženi VTE. Pro savce představují VTE především vizuální bariéru v území, čímž omezují jich migraci, a vedle toho je nepříznivě ovlivňují hlukové dopady provozu VTE a vibrace. Kromě toho VTE mohou poškodit i jejich biotopy, neboť ovlivňují lokální klima a tím i ekosystémy.	

Poř. č.	Připomínkové místo	Číslo jednací	Článek	AO	Připomínka	Vyhodnocení
					Odůvodnění Změny č. 2 ani územního opatření nevysvětluje, proč dostala AOV83 přednost před ochranou zvířat. **9. Vlivy na vodní poměry a lokální klima** Ve vyhodnocení vlivů Změny č. 2 ani územního opatření AOV83 není popsáno, jak byly hodnoceny vlivy VTE na spodní vody a celkově na vodní poměry a na jejich možné změny v důsledku výstavby a provozu VTE. V době, kdy se celá ČR potýká s extrémními suchy a vody je stále méně, je třeba tuto otázku brát velmi vážně a rozhodně nelze pouze stroze konstatovat, že VTE mají přednost, „protože mají prostě přednost". Je totiž faktem, že VTE, zejména ty extrémně vysoké, mají železobetonové základy, které jsou schopny vodní poměry v krajině narušit. Pro VTE se také buduje infrastruktura, která také může narušit tok podzemní vody anebo snížit množství vody proudící do blízkých vodních toků nebo vodních zdrojů. Výstavba VTE také odstraňuje ochranné vrstvy půdy a podloží, čímž činí podzemní vodu pod nimi zranitelnější vůči znečištění z úniků nebo rozlitých látek z vozidel nebo zařízení použitých k jejich výstavbě a vůči únikům a látkám z turbín a související infrastruktury během provozu. Je také známo, že VTE velmi výrazně ovlivňují klima ve svém okolí (negativně). Jedná se především o dopady na teplotu zemského povrchu, fyzikálně-chemické vlastnosti půdy, rychlost větru, vlhkost a srážky. Větrné elektrárny na pevnině mají významný oteplovací vliv na teplotu zemského povrchu v noci. V důsledku zhoršování fyzikálně-chemických vlastností půdy dochází k vysušování lokalit nacházejících se u VTE. Půdní vlhkost navíc ovlivňuje rovnováhu ekosystému, což ohrožuje ekologickou stabilitu krajiny a některé druhy zvířat. Z vyhodnocení územního opatření AOV83 ani Změny č. 2 jako celku ani z jejich odůvodnění není vůbec zřejmé, jak bylo s těmito fakty naloženo. **10. Vlivy na zemědělský půdní fond** Ve vyhodnocení územního opatření se uvádí: *„Přítomnost ZPF převažuje v I. a II. třídě ochrany, nepatrné zábory také v III. až V. třídě ochrany. S ohledem na velmi nízký rozsah záborů ve vyšší třídě ochrany dále neřešeno. V případě VTE a doprovodných staveb (rozvoden, úložišť el. energie, komunikací apod.) v AO je zábor pro zajištění bezpečnosti hodnocení považován za trvalý. Uplatnění AO nebude mít vliv na ekologické funkce půdy. Zábor půdy je s ohledem na relativně malou výměru a na rozlohu zemědělské půdy v AO a jejím okolí považován za mírně negativní vliv."* Rozsah záborů je přitom následující: Odhad záboru podle tříd ochrany (ha) Označení plochy / koridoru | Rozloha plochy / koridoru (ha) | Navržené využití | Odhad záboru (ha) | I. | II. | III. | IV. | V. | Odhad výměry záboru, na které bude provedena rekultivace na zemědělskou půdu (ha) …a zastoupení | 100 | | 47,50 | 36,26 | 46,69 | 1,49 | 2,08 | 1,06 | 0% AOV83 | 1261,6 | VTE | 7,73 | 3,20 | 4,32 | 0,13 | 0,18 | 0,09 | 0,00	

Poř. č.	Připomínkové místo	Číslo jednací	Článek	AO	Připomínka	Vyhodnocení
					Podle názoru podatele nelze považovat trvalé zničení téměř 7,5 hektarů cenné půdy (tento odhad může být navíc podhodnocen) za něco, co není třeba řešit. Takové zdůvodnění záborů je bizarní a nedostačuje požadavkům v § 4 odst. 3 zákona č. 334/1992 Sb., o ochraně ZPF, kde se mj. uvádí, že zemědělskou půdu I. a II. třídy ochrany lze v územně plánovací dokumentaci určit k jinému než zemědělskému účelu nebo odejmout pouze v případech, kdy jiný veřejný zájem výrazně převažuje nad veřejným zájmem ochrany zemědělského půdního fondu. Podatel se ze Změny č. 2 ani územního opatření AOV83 a jejich odůvodnění nedozvěděl, jak bylo doloženo, že výrazně převažuje veřejný zájem na realizaci VTE nad zájmem na ochraně cenných částí ZPF. Nezjistil ani to, jak zábor ZPF přispěje k tomu, aby byly zmírněny dopady změny klimatu nebo aby byla zvýšena energetická soběstačnost ČR (a v jakém rozsahu se tak stane). Podatel také neví, proč není možné VTE realizovat jinde, kde by k záborům cenných půd nedošlo. Na uvedené otázky by měla Změna č. 2 odpovědět velmi přesně nebo akcelerační oblast nevymezovat a ponechat vše na územní plány a povolovací řízení, kde budou moct být zábory skutečně podrobně posouzeny a vyhodnoceny. **11. Další připomínky podatele:** Souhlasím s vytyčením těchto bodů, protože s největší pravděpodobností vzniknou v okolí mého rodného místa elektrárny, které velmi negativně působí na fyzické a psychické zdraví lidí. Já osobně při pohledu na věci ne by pociťuji citovou možnost a vážnost Datum a podpis: 25.5.2026	

Poř. č.	Připomínkové místo	Číslo jednací	Článek	AO	Připomínka	Vyhodnocení
8510.	Libor Jeřábek	MMR-45606-2026-81	99cb	AOV16	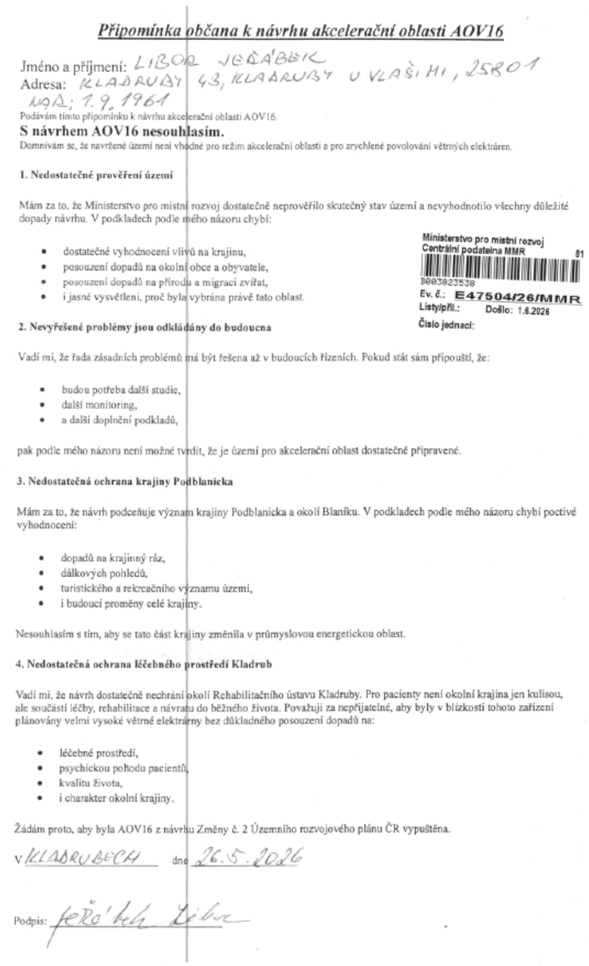 ***Připomínka občana k návrhu akcelerační oblasti AOV16*** Jméno a příjmení: LIBOR JEŘÁBEK Adresa: KLADRUBY 43, KLADRUBY U VLAŠIM, 25801 NAR: 1.9.1961 Podávám tímto připomínku k návrhu akcelerační oblasti AOV16. **S návrhem AOV16 nesouhlasím.** Domnívám se, že navržené území není vhodné pro režim akcelerační oblasti a pro zrychlené povolování větrných elektráren. **1. Nedostatečné prověření území** Mám za to, že Ministerstvo pro místní rozvoj dostatečně neprověřilo skutečný stav území a nevyhodnotilo všechny důležité dopady návrhu. V podkladech podle mého názoru chybí: • dostatečné vyhodnocení vlivů na krajinu, • posouzení dopadů na okolní obce a obyvatele, • posouzení dopadů na přírodu a migrující zvířat, • i jasné vysvětlení, proč byla vybrána právě tato oblast. Ministerstvo pro místní rozvoj Centrální podatelna MMR 81 0003823539 Ev. č.: E47504/26/MMR Listy/příl.: Došlo: 1.6.2026 Číslo jednací: **2. Nevyřešené problémy jsou odkládány do budoucna** Vadí mi, že řada zásadních problémů má být řešena až v budoucích řízeních. Pokud stát sám připouští, že: • budou potřeba další studie, • další monitoring, • a další doplnění podkladů, pak podle mého názoru není možné tvrdit, že je území pro akcelerační oblast dostatečně připravené. **3. Nedostatečná ochrana krajiny Podblanicka** Mám za to, že návrh podceňuje význam krajiny Podblanicka a okolí Blaníku. V podkladech podle mého názoru chybí poctivé vyhodnocení: • dopadů na krajinný ráz, • dálkových pohledů, • turistického a rekreačního významu území, • i budoucí proměny celé krajiny. Nesouhlasím s tím, aby se tato část krajiny změnila v průmyslovou energetickou oblast. **4. Nedostatečná ochrana léčebného prostředí Kladrub** Vadí mi, že návrh dostatečně nechrání okolí Rehabilitačního ústavu Kladruby. Pro pacienty není okolní krajina jen kulisou, ale součástí léčby, rehabilitace a návratu do běžného života. Považuji za nepřijatelné, aby byly v blízkosti tohoto zařízení plánovány velmi vysoké větrné elektrárny bez důkladného posouzení dopadů na: • léčebné prostředí, • psychickou pohodu pacientů, • kvalitu života, • i charakter okolní krajiny. Žádám proto, aby byla AOV16 z návrhu Změny č. 2 Územního rozvojového plánu ČR vypuštěna. V KLADRUBECH dne 26.5.2026 Podpis: Jeřábek Libor	**Neakceptováno.** Vymezení akceleračních oblastí proběhlo na základě biologického posouzení konkrétních území podle § 11 odst. 3 resp. 4 ZOZE, jehož výsledky spolu s výsledky vyhodnocení vlivů na životní prostředí (SEA, Příloha č. 5 k odůvodnění Z2 ÚRP) byly zapracovány do návrhu Z2 ÚRP. Návrh Z2 ÚRP a jeho odůvodnění, návrh souvisejících územních opatření a jejich odůvodnění obsahují náležitosti v souladu s příslušnými právními předpisy, včetně správního řádu, stavebního zákona a dalších. Zpracování VVURÚ odpovídá obsahem i strukturou požadavkům obsaženým v příloze č. 4 stavebního zákona, včetně posouzení kumulativních a synergických vlivů a vlivů na zdraví. Samotný způsob vymezení akceleračních oblastí na základě podkladů (biologická posouzení, mapy citlivosti ptáků vůči výstavbě VTE zpracované ČSO, území významná pro netopýry dle podkladů ČESON, biotopy zvláště chráněných druhů velkých savců a další) a nařízení vlády č. 507/2025 Sb. minimalizuje vliv na složky životního prostředí. Při vymezení akceleračních oblastí nelze předjímat konkrétní technické parametry či přesné umístění záměrů OZE. Pro všechny akcelerační oblasti jsou současně pořizována územní opatření, která obsahují opatření stanovená na základě biologických posouzení. Tato opatření dále zmírňují negativní vlivy, které nebylo možné vyloučit vymezením akcelerační oblasti. Podmínky v územních opatřeních zahrnují ochranu prvků lokálního ÚSES a všech biokoridorů, ochranu biotopů, ZPF a PUPFL, dále povinnost biologického dozoru, monitoring mortality ptáků a netopýrů, detekční systémy a další podmínky specifické vzhledem ke konkrétní akcelerační oblasti. Jedním z podkladů pro zpracování Z2 ÚRP byl dokument Akcelerační oblasti, předvýběr ploch k výstavbě VTE, Screening území ČR z hlediska ochrany krajinného rázu (Roman Bukáček, Simona Vondráčková, 2025). Při vymezování akceleračních oblastí byl krajinný ráz dále prověřován, a to s ohledem na hodnoty území a dálkové pohledy na dominanty. Vlivy na krajinný ráz pak byly dále vyhodnoceny v rámci VVURÚ, a to jak z hlediska navrhovaného souboru akceleračních oblastí jako celku, tak pro jednotlivá území v kartách akceleračních oblastí. Podmínky v územních opatřeních pak dále omezují barevné řešení doprovodných staveb a rozsah trvalých terénních úprav.
8511.	Váša Antonín	MMR-45607-2026-81	99czt	AOV66	Věc: Připomínka k návrhům Změny Č.2 Územního rozvojového plánu a územních opatření. Vznáším připomínku k Návrhu změny č.2 územního rozvojového plánu, Vyhodnocení vlivů návrhu změny č.2 územního rozvojového plánu na udržitelný rozvoj území, Návrhů jednotlivých územních opatření k akceleračním oblastem vymezených v návrhu změny č. 2 územního rozvojového plánu ke stanovené akcelerační zóně **AOV 66 Radostín**:	**Akceptováno.** Akcelerační oblast AOV66 Radostín byla vypuštěna.

Poř. č.	Připomínkové místo	Číslo jednací	Článek	AO	Připomínka	Vyhodnocení
					○ **v případě vybudování** VTE v **navržené akcelerační zóně** nenávratně zničí krajinný ráz přírody Vysočiny obklopující městys ○ **znehodnocení ceny** nemovitostí ○ **znehodnocení oblasti** pro agroturistiku a cykloturistiku ○ **oblast bude nezajímavá** pro rekreaci a odpočinek **Nesouhlasím** s návrhem akcelerační **zóny AOV66 Radostín v katastrálním území Radostína nad Oslavou.**	
8512.	Vrána Zdeněk	MMR-45609-2026-81	99czj 99czk	AOV56 AOV57	Připomínka k návrhu Změny č. 2 Územního rozvojového plánu ČR (ÚRP ČR) Podávám připomínku k návrhu vymezeni akceleračních oblastí pro větrné elektrárny (VTE) v území: AOV 56 Vrabčiny a AOV 57 Bilá skála, plzeňský kraj. Na základě níže uvedených důvodů nesouhlasím s tímto návrhem změny č. 2 ÚRP ČR, který se týká vymezeni akceleračních oblasti pro výrobu energie z obnovitelných zdrojů. Uvádím základní důvody: l) Nedostatky návrhu · návrh není dostatečně odůvodněn a chybí konkrétní podklady (zákon č. 500/2004 Sb.) · nebyly dostatečně posouzeny dopady na životní prostředí (zákon č. 100/2001 Sb.) · hrozí narušení krajiny a přírody (zákon č. 114/1992 Sb.) · návrh nerespektuje ochranu hodnot území a kvalitu bydlení (zákon č. 283/2021 Sb.) · nebyly posouzeny jiné varianty řešeni, zejména využití brownfieldů (opuštěných a již narušených ploch) a návrh tak neodůvodněně zasahuje do volné krajiny · vychází pouze z expertních odhadů (počet věží, výkon, rozmístěni) · návrh řeší problémy až dodatečně, místo aby jim předešel · nejsou dostatečně vyhodnoceny kumulativní dopady více záměrů v území 2) Příroda a krajina · výskyt chráněných druhů (ptáci, netopýři) a zásah do migračních tras · narušeni prvků ÚSES (biokoridory) · zásadní změna krajiny a její industrializace · dominantní stavby (až cca 250 m vysoké) viditelné na velké vzdálenosti · chybí posouzeni nočního osvětlení · nedostatečně řešen kumulativní vliv více větrných elektráren 3) Voda a klima · narušeni vsakováni vody do půdy a změna odtokových poměrů · zhoršení schopnosti krajiny zadržovat vodu a riziko vysychání krajiny · nedostatečné odstupy od vodních toků · chybí posouzení vlivu na mikroklima 4) Zemědělská půda · zábor a znehodnoceni kvalitní půdy · možné zásahy do půd I. a II. třídy ochrany (nejcennější půdy) · zhutněni půdy a zvýšeni eroze a rozděleni (fragmentace) pozemků · nejasný stav a poškození meliorací 1 5) Dopady na obyvatele · hluk a jeho dlouhodobý vliv · blikání stínů (stroboskopický efekt) · změna charakteru bydlení · pokles hodnoty nemovitostí · není dostatečně vysvětleno, jak byla stanovena vzdálenost od obytné zástavby 6) Technická a bezpečnostní rizika · odlet ledu z rotorů v zimě · zásah bleskem · požáry zařízeni (obtížně zvládnutelné zásahy) · pád části konstrukce · únik provozních kapalin · šířeni požáru do krajiny · kontaminace půdy a vody Není jasné, kdo nese odpovědnost za škody na zdraví a majetku. 7) Kumulace vlivů · sčítáni hluku, zásahů do krajiny a vizuální zátěže · dopady více elektráren nejsou vyhodnoceny společně · výsledný dopad na životní prostředí i lidi může být výrazně vyšší 8) Rozpor se zákony ČR a EU · správní řád (zákon č. 500/2004 Sb.) · ochrana přírody (zákon č. 114/1992 Sb.) · EIA (zákon č. 100/2001 Sb.) · ochrana půdy (zákon č. 334/1992 Sb.) · stavební zákon (zákon č. 283/2021 Sb.) · nesplněni podmínek směrnice EU RED III (nevhodně zvolená lokalita, nevyřešené dopady) · návrh může zasahovat do práva na příznivé životní prostředí a ochranu zdraví podle Listiny základních lidských práv a svobod (či. 31, či. 35, či. 11) · porušeni principu předběžné opatrnosti (ČI. 191 SFEU), návrh je předkládán bez dostatečných podkladů a při existenci důvodných pochybnosti o jeho dopadech Navržená oblast má zásadní střety s přírodou, krajinou, vodou i životem obyvatel. Tyto problémy nejsou odstraněny, pouze částečně zmiňovány. Návrh nemá dostatečné podklady, neřeší varianty a nehodnotí kumulativní dopady, proto požaduji vyloučeni akcelerační oblasti z návrhú.	**Akceptováno částečně.** Akcelerační oblast AOV56 Vrabčiny byla zmenšena. Akcelerační oblasti byly vymezeny na celostátní úrovni v Z2 ÚRP na základě Zadání Z2 ÚRP schváleného Vládou ČR. Vymezení akceleračních oblastí proběhlo na základě biologického posouzení konkrétních území podle § 11 odst. 3 resp. 4 ZOZE, jehož výsledky spolu s výsledky vyhodnocení vlivů na životní prostředí (SEA, Příloha č. 5 k odůvodnění Z2 ÚRP) byly zapracovány do návrhu Z2 ÚRP. Návrh Z2 ÚRP a jeho odůvodnění, návrh souvisejících územních opatření a jejich odůvodnění obsahují náležitosti v souladu s příslušnými právními předpisy, včetně správního řádu, stavebního zákona a dalších. Zpracování VVURÚ odpovídá obsahem i strukturou požadavkům obsaženým v příloze č. 4 stavebního zákona, včetně posouzení kumulativních a synergických vlivů, vlivů na zdraví a hodnocení nulové varianty (platné znění ÚRP) vůči variantě navrhované (Z2 ÚRP). Zadání Z2 ÚRP schválené Vládou ČR nepožadovalo jiná variantní řešení. Ustanovení § 4 odst. 3 ZOZE a čl. 15c směrnice RED III sice upřednostňují brownfieldy a degradované plochy, avšak nevylučují vymezení akcelerační oblasti na jiných pozemcích. Vymezení výhradně na degradovaných plochách nebylo s ohledem na prostorové nároky technologie větrných elektráren proveditelné. Samotný způsob vymezení akceleračních oblastí na základě podkladů (biologická posouzení, mapy citlivosti ptáků vůči výstavbě VTE zpracované ČSO, území významná pro netopýry dle podkladů ČESON, biotopy zvláště chráněných druhů velkých savců a další) a nařízení vlády č. 507/2025 Sb. minimalizuje vliv na složky životního prostředí. Pro všechny akcelerační oblasti jsou současně pořizována územní opatření, která obsahují opatření stanovená na základě biologických posouzení. Tato opatření dále zmírňují negativní vlivy, které nebylo možné vyloučit vymezením akcelerační oblasti. Podmínky v územních opatřeních zahrnují ochranu prvků lokálního ÚSES a všech biokoridorů, ochranu biotopů, ZPF a PUPFL, dále povinnost biologického dozoru, monitoring mortality ptáků a netopýrů, detekční systémy a další podmínky specifické vzhledem ke

Poř. č.	Připomínkové místo	Číslo jednací	Článek	AO	Připomínka	Vyhodnocení
						konkrétní akcelerační oblasti. Jedním z podkladů pro zpracování Z2 ÚRP byl dokument Akcelerační oblasti, předvýběr ploch k výstavbě VTE, Screening území ČR z hlediska ochrany krajinného rázu (Roman Bukáček, Simona Vondráčková, 2025). Při vymezování akceleračních oblastí byl krajinný ráz dále prověřován, a to s ohledem na hodnoty území. Vlivy na krajinný ráz pak byly dále vyhodnoceny v rámci VVURÚ, a to jak z hlediska navrhovaného souboru akceleračních oblastí jako celku, tak pro jednotlivá území v kartách akceleračních oblastí, které obsahují i mapy viditelnosti (Příloha SEA). Podmínky v územních opatřeních pak dále omezují barevné řešení doprovodných staveb a rozsah trvalých terénních úprav. V souvisejících územních opatření jsou stanoveny podmínky, které zajišťují ochranu protierozních opatření, funkčních melioračních zařízení, vodních toků a ploch a rovněž omezující možné terénní úpravy. Vzhledem k charakteru a rozsahu potenciálních záměrů se při naplnění podmínek nepředpokládá realizace zpevněných ploch v takovém rozsahu, který by mohl významně ovlivnit vodní režim v rámci akceleračních oblastí. V souladu s požadavky vodního zákona se v rámci procesu povolování záměru bude vyjadřovat vodoprávní úřad. Významné ovlivnění mikroklimatu se u akceleračních oblastí pro VTE ani FVE nepředpokládá. Ochrana ZPF je řešena v souvisejících územních opatřeních. Podmínkami je zajištěno, že nebudou vznikat neobhospodařovatelné zbytkové zemědělské pozemky ani pozemky bez přístupu k veřejně přístupné pozemní komunikaci. Dále je v nich požadavek na upřednostní nižších tříd ochrany ZPF při realizaci záměrů OZE a je stanovena maximální plocha dlouhodobého nebo trvalého odnětí ZPF pro záměry OZE v celé akcelerační oblasti. Souhlas s odnětím ze ZPF bude vydán v navazujícím řízení dle stavebního zákona. Při vymezení akceleračních oblastí nelze předjímat konkrétní technické parametry či přesné umístění záměrů OZE. Obavy z negativních vlivů hluku a stroboskopického efektu řeší podmínky stanovené ve všech územních opatřeních pro akcelerační oblasti pro VTE, které ukládají zpracování hlukové studie, studie působení stroboskopického efektu, včetně minimalizace shadow flicker efektu, a také omezují světelné zatížení. Akcelerační oblasti pro VTE byly vymezeny s odstupem alespoň 500 m od obytné zástavby s ohledem na snížení rizik pro obyvatele. V případě, že by záměr nesplňoval zákonné hygienické limity (nařízení vlády č. 272/2011 Sb., o ochraně zdraví před nepříznivými účinky hluku a vibrací) a další požadavky vyplývající z příslušných právních předpisů (např. požární bezpečnost) a současně podmínky v územním opatření, nemůže být povolen. Odpovědnost za škody má provozovatel větrné elektrárny, který odpovídá za její technický stav a bezpečnost provozu podle

Poř. č.	Připomínkové místo	Číslo jednací	Článek	AO	Připomínka	Vyhodnocení
						občanského zákoníku (zákon č. 89/2012 Sb.). Vymezení akcelerační oblasti v ÚRP nezakládá možnost vyvlastnění ani právo na výstavbu VTE a nevylučuje jiné využití území. Nebylo prokázáno, že by instalace VTE měla významný negativní vliv na cenu nemovitostí či provádění investic. Lokální dopady na cenu nemovitostí konkrétních záměrů nelze posuzovat na koncepční úrovni při vymezování akceleračních oblastí v ÚRP. Návrh Změny č. 2 ÚRP byl připraven v souladu s platnou legislativou ČR a EU, včetně správního řádu, stavebního zákona, zákona č. 249/2025 Sb. (ZOZE) zákona č. 114/1992 Sb. (ZOPK), směrnice RED III, směrnice o ochraně volně žijících ptáků a směrnice o stanovištích. Vymezení akceleračních oblastí a podmínky v územních opatřeních jsou stanoveny na základě zákona a v jeho mezích. Dopad na veřejné zájmy byl posouzen VVURÚ.
8513.	Musilová Aneta	MMR-45610-2026-81	99czt	AOV66	<u>Věc: Připomínka k návrhům Změny Č.2 Územního rozvojového plánu a územních opatření.</u> Vznáším připomínku k Návrhu změny č.2 územního rozvojového plánu, Vyhodnocení vlivů návrhu změny č.2 územního rozvojového plánu na udržitelný rozvoj území, Návrhů jednotlivých územních opatření k akceleračním oblastem vymezených v návrhu změny č. 2 územního rozvojového plánu ke stanovené akcelerační zóně **AOV 66 Radostín**: ○ **VTE** mají negativní vliv na pohodu bydlení, není provedeno zjištění a hodnocení vlivu hluku, světelných (stroboskopických) efektů ○ **zóna s VTE znehodnotí oblast** pro agroturistiku a cykloturistiku ○ **oblast bude nezajímavá** pro rekreaci a odpočinek **Nesouhlasím** s návrhem akcelerační **zóny AOV66 Radostín v katastrálním území Radostína nad Oslavou.**	**Akceptováno.** Akcelerační oblast AOV66 Radostín byla vypuštěna.

Poř. č.	Připomínkové místo	Číslo jednací	Článek	AO	Připomínka	Vyhodnocení
8514.	Zárubová Klára	MMR-45611-2026-81	99cm 99cn 99co	AOV29 AOV30 AOV31	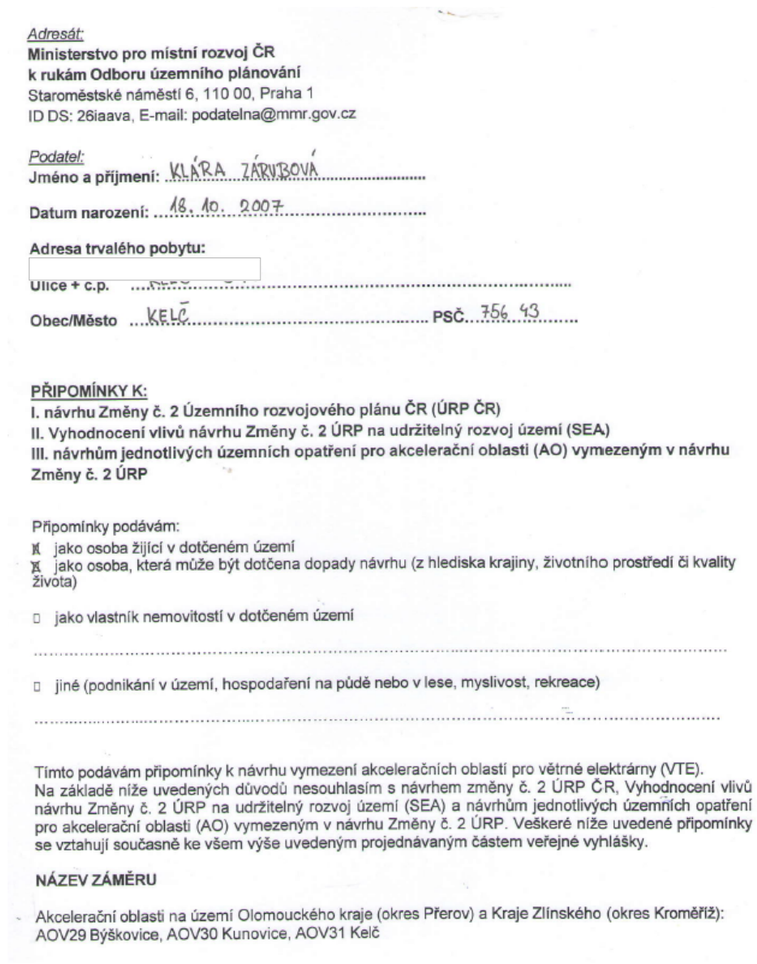 *Adresát:* **Ministerstvo pro místní rozvoj ČR** **k rukám Odboru územního plánování** Staroměstské náměstí 6, 110 00, Praha 1 ID DS: 26iaava, E-mail: podatelna@mmr.gov.cz *Podatel:* **Jméno a příjmení:** KLÁRA ZÁRUBOVÁ **Datum narození:** 18. 10. 2007 **Adresa trvalého pobytu:** **Ulice + č.p.** ... **Obec/Město** KELČ **PSČ** 756 43 **PŘIPOMÍNKY K:** **I. návrhu Změny č. 2 Územního rozvojového plánu ČR (ÚRP ČR)** **II. Vyhodnocení vlivů návrhu Změny č. 2 ÚRP na udržitelný rozvoj území (SEA)** **III. návrhům jednotlivých územních opatření pro akcelerační oblasti (AO) vymezeným v návrhu Změny č. 2 ÚRP** Připomínky podávám: ☒ jako osoba žijící v dotčeném území ☒ jako osoba, která může být dotčena dopady návrhu (z hlediska krajiny, životního prostředí či kvality života) ☐ jako vlastník nemovitostí v dotčeném území ... ☐ jiné (podnikání v území, hospodaření na půdě nebo v lese, myslivost, rekreace) ... Tímto podávám připomínky k návrhu vymezení akceleračních oblastí pro větrné elektrárny (VTE). Na základě níže uvedených důvodů nesouhlasím s návrhem změny č. 2 ÚRP ČR, Vyhodnocení vlivů návrhu Změny č. 2 ÚRP na udržitelný rozvoj území (SEA) a návrhům jednotlivých územních opatření pro akcelerační oblasti (AO) vymezeným v návrhu Změny č. 2 ÚRP. Veškeré níže uvedené připomínky se vztahují současně ke všem výše uvedeným projednávaným částem veřejné vyhlášky. **NÁZEV ZÁMĚRU** Akcelerační oblasti na území Olomouckého kraje (okres Přerov) a Kraje Zlínského (okres Kroměříž): AOV29 Býškovice, AOV30 Kunovice, AOV31 Kelč	**Akceptováno částečně.** Akcelerační oblast AOV31 Kelč byla zmenšena. Vymezení akceleračních oblastí proběhlo na základě biologického posouzení konkrétních území podle § 11 odst. 3 resp. 4 ZOZE, jehož výsledky spolu s výsledky vyhodnocení vlivů na životní prostředí (SEA, Příloha č. 5 k odůvodnění Z2 ÚRP) byly zapracovány do návrhu Z2 ÚRP. Návrh Z2 ÚRP a jeho odůvodnění, návrh souvisejících územních opatření a jejich odůvodnění obsahují náležitosti v souladu s příslušnými právními předpisy, včetně správního řádu, stavebního zákona a dalších. Zpracování VVURÚ odpovídá obsahem i strukturou požadavkům obsaženým v příloze č. 4 stavebního zákona, včetně posouzení kumulativních a synergických vlivů, vlivů na zdraví a hodnocení nulové varianty (platné znění ÚRP) vůči variantě navrhované (Z2 ÚRP). Zadání Z2 ÚRP schválené Vládou ČR nepožadovalo jiná variantní řešení. Ustanovení § 4 odst. 3 ZOZE a čl. 15c směrnice RED III sice upřednostňují brownfieldy a degradované plochy, avšak nevylučují vymezení akcelerační oblasti na jiných pozemcích. Vymezení výhradně na degradovaných plochách nebylo s ohledem na prostorové nároky technologie větrných elektráren proveditelné. Samotný způsob vymezení akceleračních oblastí na základě podkladů (biologická posouzení, mapy citlivosti ptáků vůči výstavbě VTE zpracované ČSO, území významná pro netopýry dle podkladů ČESON, biotopy zvláště chráněných druhů velkých savců a další) a nařízení vlády č. 507/2025 Sb. minimalizuje vliv na složky životního prostředí. Pro všechny akcelerační oblasti jsou současně pořizována územní opatření, která obsahují opatření stanovená na základě biologických posouzení. Tato opatření dále zmírňují negativní vlivy, které nebylo možné vyloučit vymezením akcelerační oblasti. Podmínky v územních opatřeních zahrnují ochranu prvků lokálního ÚSES a všech biokoridorů, ochranu biotopů, ZPF a PUPFL, dále povinnost biologického dozoru, monitoring mortality ptáků a netopýrů, detekční systémy a další podmínky specifické vzhledem ke konkrétní akcelerační oblasti. Jedním z podkladů pro zpracování Z2 ÚRP byl dokument Akcelerační oblasti, předvýběr ploch k výstavbě VTE, Screening území ČR z hlediska ochrany krajinného rázu (Roman Bukáček, Simona Vondráčková, 2025). Při vymezování akceleračních oblastí byl krajinný ráz dále prověřován, a to s ohledem na hodnoty území a dálkové pohledy na dominanty. Vlivy na krajinný ráz pak byly dále vyhodnoceny v rámci VVURÚ, a to jak z hlediska navrhovaného souboru akceleračních oblastí jako celku, tak pro jednotlivá území v kartách akceleračních oblastí. Podmínky v územních opatřeních pak dále omezují barevné řešení doprovodných staveb a rozsah trvalých terénních úprav.

Poř. č.	Připomínkové místo	Číslo jednací	Článek	AO	Připomínka	Vyhodnocení
					DOTČENÉ ÚZEMÍ: Obec Býškovice katastrální území Býškovice kraj Olomoucký Obec Dolní Nětčice katastrální území Dolní Nětčice kraj Olomoucký Obec Dolní Těšice katastrální území Dolní Těšice kraj Olomoucký Obec Horní Nětčice katastrální území Horní Nětčice kraj Olomoucký Obec Horní Těšice katastrální území Horní Těšice kraj Olomoucký Obec Horní Újezd katastrální území Horní Újezd kraj Olomoucký Obec Malhotice katastrální území Malhotice kraj Olomoucký Obec Opatovice katastrální území Opatovice u Hranic kraj Olomoucký Obec Rakov katastrální území Rakov u Hranic kraj Olomoucký Obec Rouské katastrální území Rouské kraj Olomoucký Obec Skalička katastrální území Skalička u Hranic kraj Olomoucký Obec Všechovice katastrální území Všechovice kraj Olomoucký Obec Zámrsky katastrální území Zámrsky kraj Olomoucký Obec Kelč katastrální území Babice u Kelče kraj Zlínský Obec Kelč katastrální území Kelč – Staré Město kraj Zlínský Obec Kelč katastrální území Kelč - Nové Město kraj Zlínský Obec Kelč katastrální území Komárovice kraj Zlínský Obec Kelč katastrální území Lhota u Kelče kraj Zlínský Obec Kelč katastrální území Němetice kraj Zlínský Obec Loukov katastrální území Libosváry u Bystřice pod Hostýnem kraj Zlínský Obec Loukov katastrální území Loukov u Bystřice pod Hostýnem kraj Zlínský Obec Vítonice katastrální území Vítonice u Bystřice pod Hostýnem kraj Zlínský Obec Osíčko katastrální území Osíčko kraj Zlínský Obec Osíčko katastrální území Příkazy u Osíčka kraj Zlínský Obec Komárno katastrální území Komárno kraj Zlínský Obec Kunovice katastrální území Kunovice kraj Zlínský Obec Provodovice katastrální území Provodovice kraj Zlínský Obec Police katastrální území Police u Valašského Meziříčí kraj Zlínský Obec Podhradní Lhota katastrální území Podhradní Lhota kraj Zlínský Obec Podolí katastrální území Podolí u Valašského Meziříčí kraj Zlínský **STANOVISKO** S návrhem Územního opatření k AOV29 Býškovice, AOV30 Kunovice, AOV31 Kelč **zásadně nesouhlasím a požaduji jejich vyřazení ze Změny č. 2 Územního rozvojového plánu ČR,** případně jejich zásadní přepracování. Návrh vykazuje závažné nedostatky z hlediska zákonnosti, ochrany životního prostředí, ochrany veřejného zdraví i ochrany práv obyvatel dotčeného území. Návrh akceleračních oblastí AOV29 Býškovice, AOV30 Kunovice, AOV31 Kelč je v rozporu s principem předběžné opatrnosti, požadavky na ochranu veřejného zdraví, ochranu přírody a krajiny, ochranu vodních zdrojů i se zásadou proporcionality zásahu do území. Současně nebyly dostatečně vyhodnoceny kumulativní a synergické vlivy souběhu akceleračních oblastí AOV29 Býškovice, AOV30 Kunovice, AOV31 Kelč a zamýšlené stavby větrných elektráren (VTE) při naplnění stanovených limitů (zejména výška a množství). Dokumentace SEA (SEA) a UO v předložené podobě není dostatečně odůvodněná, neobsahuje konkrétní odborné podklady a v řadě oblastí neoprávněně odkládá podstatné posouzení vlivů až do budoucích navazujících řízení. Návrh je proto nepřezkoumatelný a v rozporu s právními předpisy České republiky i Evropské unie. Současně může mít závažné dopady na krajinný ráz, biodiverzitu, vodní poměry, kulturně-historické hodnoty území i kvalitu života obyvatel.	Podmínky stanovené v příslušných územních opatřeních limitují rozsah terénních úprav u větrných elektráren na maximální hodnotu ± 5 m. Konkrétní vliv základových konstrukcí na puklinové systémy a kolektory podzemních vod bude předmětem podrobného hydrogeologického posouzení, které bude zpracováno jako součást dokumentace záměru a bude řešeno v rámci navazujícího řízení o povolení záměru dle stavebního zákona. Narušení systému podzemních vod se s ohledem na mělké založení naprosto převažující většiny VTE (do cca 5 m) a malou plochu narušení podloží (cca 20x20m) nepředpokládá. Ochrana ZPF je řešena v souvisejících územních opatřeních. Podmínkami je zajištěno, že nebudou vznikat neobhospodařovatelné zbytkové zemědělské pozemky ani pozemky bez přístupu k veřejně přístupné pozemní komunikaci. Dále je v nich požadavek na upřednostní nižších tříd ochrany ZPF při realizaci záměrů OZE a je stanovena maximální plocha dlouhodobého nebo trvalého odnětí ZPF pro záměry OZE v celé akcelerační oblasti. Souhlas s odnětím ze ZPF bude vydán v navazujícím řízení dle stavebního zákona. V souvisejících územních opatření jsou stanoveny podmínky, které zajišťují ochranu protierozních opatření, funkčních melioračních zařízení, vodních toků a ploch a rovněž omezující možné terénní úpravy. Vzhledem k charakteru a rozsahu potenciálních záměrů se při naplnění podmínek nepředpokládá realizace zpevněných ploch v takovém rozsahu, který by mohl významně ovlivnit vodní režim v rámci akceleračních oblastí. V souladu s požadavky vodního zákona se v rámci procesu povolování záměru bude vyjadřovat vodoprávní úřad. Při vymezení akceleračních oblastí nelze předjímat konkrétní technické parametry či přesné umístění záměrů OZE. Bezpečnost leteckého provozu je pak řešena při povolování konkrétního záměru, kdy se vyjadřují Úřad pro civilní letectví, Řízení letového provozu i Armáda ČR a upřesňují umístění či požadavky na denní i noční osvětlení definované v leteckém předpisu L-14. Obavy z negativních vlivů hluku a stroboskopického efektu řeší podmínky stanovené ve všech územních opatřeních pro akcelerační oblasti pro VTE, které ukládají zpracování hlukové studie, studie působení stroboskopického efektu, včetně minimalizace shadow flicker efektu. V případě, že by záměr nesplňoval zákonné hygienické limity (nařízení vlády č. 272/2011 Sb., o ochraně zdraví před nepříznivými účinky hluku a vibrací) a současně podmínky v územním opatření, nemůže být povolen.

Poř. č.	Připomínkové místo	Číslo jednací	Článek	AO	Připomínka	Vyhodnocení
					Navrhuji proto zejména vyřazení akceleračních oblastí AOV29 Býškovice, AOV30 Kunovice, AOV31 Kelč a souvisejícího územního opatření z návrhu Změny č. 2 Územního rozvojového plánu ČR. Pro případ, že tomuto požadavku nebude vyhověno, navrhuji zásadní přepracování návrhu, zejména o doplnění plného vyhodnocení kumulativních vlivů, ochrany veřejného zdraví, ochrany PUPFL, vlivů na soustavu Natura 2000, chráněné živočichy, krajinný ráz, vodní zdroje a majetková práva obyvatel. Současně žádám, aby všechny připomínky byly řádně a individuálně vypořádány v souladu se zákonem, včetně konkrétního a přezkoumatelného odůvodnění způsobu jejich vypořádání. **A. Nedostatky návrhu** • návrh není dostatečně odůvodněn a **chybí konkrétní podklady** (zákon č. 500/2004 Sb.) • nebyly dostatečně posouzeny **dopady na životní prostředí** (zákon č. 100/2001 Sb.) • hrozí **narušení krajiny a přírody** (zákon č. 114/1992 Sb.) • návrh **nerespektuje ochranu hodnot území a kvalitu bydlení** (zákon č. 283/2021 Sb.) • nebyly posouzeny jiné **varianty řešení, zejména využití brownfieldů** (opuštěných a již narušených ploch) a návrh tak nezákonně zasahuje do volné krajiny • vychází **pouze z expertních odhadů** (počet věží, výkon, rozmístění, vzdálenost od zástavby obcí) • **návrh odkládá řešení problému do dalších fází** (např. měření hluku až po dostavbě zařízení), místo aby jim předcházel • nejsou dostatečně vyhodnoceny **kumulativní dopady více záměrů v území nebo toto vyhodnocení zcela chybí** **B. Příroda, krajina a životní prostředí** **1. Nedostatečné posouzení vlivů na životní prostředí** • výskyt chráněných druhů (ptáci, netopýři) a zásah do migračních tras • narušení prvků ÚSES (biokoridory) • zásadní změna krajiny a její industrializace • dominantní stavby (až cca 200 m vysoké) viditelné na velké vzdálenosti • chybí posouzení nočního osvětlení • nedostatečně řešen kumulativní vliv více větrných elektráren **2. Nedostatečné posouzení vlivů na vodu a klima** • hrozí narušení vsakování vody do půdy a změna odtokových poměrů • neúměrné riziko pro podzemní vody a narušení režimu puklinových vod • může dojít ke zhoršení schopnosti krajiny zadržovat vodu a riziko vysychání krajiny • chybí posouzení vlivu na mikroklima, • nejsou dostatečně řešeny dopady na vodní režim území. **3. Zemědělská půda** • zábor a znehodnocení kvalitní půdy a půdy zemědělsky obdělávané • možné zásahy do půd I. a II. třídy ochrany (nejcennější půdy) • zhutnění půdy a zvýšení eroze a fragmentace pozemků • nejasný stav a poškození meliorací **4. Nedostatečné posouzení vlivů na obyvatele** • hluk a jeho dlouhodobý vliv nejsou dostatečně vyhodnoceny, • není dostatečně řešen stroboskopický efekt, • není zhodnocena změna charakteru bydlení vlivem navrhované výstavby VTE	

Poř. č.	Připomínkové místo	Číslo jednací	Článek	AO	Připomínka	Vyhodnocení
					• reálný vliv na cenu nemovitostí – tím, že akcelerační oblasti jsou většinově vymezeny mimo brownfield, jsou tímto dotčeny nemovitosti v klidných lokalitách, rekreačních lokalitách a přírodně cenných lokalitách, dojde zcela zákonitě ke znehodnocení majetku občanů • není dostatečně vysvětlen způsob stanovení vzdálenosti od obytné zástavby, • nebyly dostatečně posouzeny dopady na hodnotu nemovitostí a kvalitu bydlení. **C. Technická a bezpečnostní rizika** **1. Nedostatečnost navržených zmírňujících opatření** • navržená opatření pouze částečně zmírňují dopady, ale neřeší samotný střet, • řada opatření je formulována neurčitě a bez jasné kontroly jejich plnění, • významné problémy jsou odkládány až do navazujících řízení. **2. Technická a bezpečnostní rizika** • odlet ledu z rotorů v zimě, • pád částí konstrukce, únik provozních kapalin, • kontaminace půdy a vody, • požáry zařízení (obtížně zvládnutelné zásahy, se kterými nemá hasičský záchranný sbor žádné zkušenosti ani odpovídající techniku), zásah bleskem, šíření požáru do krajiny, omezení možnosti hašení, otázka dostupnosti zařízení v terénu pro HZS • v ČR dosud neexistuje právní ani metodická úprava požární bezpečnosti týkající se VTE a nejsou legislativně stanoveny konkrétní odstupové vzdálenosti VTE a ostatních zařízení (např. úložiště baterií) od lesů či obytné zástavby z hlediska požárního rizika, • Ministerstvo dopravy připustilo existenci bezpečnostních rizik spojených s VTE, zejména vizuální distrakce řidičů, stínových efektů, nočního překážkového osvětlení, odletu ledu či havárií a odletu částí konstrukcí. Není jasně stanoveno, kdo **ponese odpovědnost za případné škody na zdraví, majetku a životním prostředí. Není jasně stanovena likvidace dosloužívšího zařízení VTE a souvisejících zařízení z hlediska odpadového hospodářství.** **D. PŘIPOMÍNKY K AKCELERAČNÍM OBLASTEM AOV29, AOV30, AOV 31** Uvedená akcelerační oblast vykazuje následující možné střety a rizika: **D.1. PŘIPOMÍNKY K AKCELERAČNÍ OBLASTI AOV29 – Býškovice** 1. **Krajinný ráz a vizuální dominance VTE** v AOV 29 mají vizuální dopad, kdy se stávají nepřehlédnutelnou technickou dominantou viditelnou ze širokého okolí, včetně památkově exponovaných míst. Došlo by k narušení krajinného rámce a dálkových pohledů na Hostýnskou magistrálu a poutní místo Svatý Hostýn, což je v rozporu se zájmy NPÚ. Instalace věží o výšce cca 200 m (včetně listů) by představovala brutální zásah do horizontu a měřítka krajiny Záhoří. Viz Mapové podklady Návrhu ÚRP, zejména Příloha 5-SEA, Hodnocení karet pro AOV29, Mapa hodnoceného návrhu AO a Analýza nárůstu viditelnosti. To má za následek a) Brutální narušení horizontu Moravské brány a vizuální degradace Hostýnských vrchů, a celé Podhostýnské oblasti b) Znehodnocení poutního místa Svatý Hostýn a sakrární dominanty Baziliky na sv. Hostýně	

Poř. č.	Připomínkové místo	Číslo jednací	Článek	AO	Připomínka	Vyhodnocení
					c) Kelč je historicky významné sídlo s dominantou kostela sv. Petra a Pavla. Instalace 200 m stožárů by vytvořila agresivní vertikální dominantu, která by devalvovala dálkové pohledy na Hostýnské vrchy a narušila integritu historického panoramatu d) Znehodnocení lázeňské a rekreační oblasti lázně teplice, Zbrašovské aragonitové jeskyně a oblast Hranické propasti URP je z výše uvedených důvodů nepřezkoumatelný Navrhuje se: a) dopracovat posouzení z hlediska vlivu na vizuální integritu kulturních památek v okolí. protože hodnocení v návrhu je nedostatečné a jedná se o zásah nadregionálního významu. b) zohlednit památkovou ochranu dotčené oblasti a s ohledem na výše uvedené se tedy navrhuje vyřazení AOV29, AOV30 a AOV31 z návrhu Změny č. 2 Územního rozvojového plánu ČR **2. Vymezení návrhu AO ve vzdálenosti 500 m od obytné zástavby** V URP je vymezena AO ve vzdálenosti 500 m od obytné zástavby, viz. Příloha č.1: Základní charakteristiky a jevy životního prostředí v jednotlivých AO, str. č. 51 – 52. V k.ú. Býškovice (viz. Strana [ ] **se pod hranicí 500 m nachází rodinný dům s č.p.** [ ] **a řada rekreačních objektů.** Vzdálenost [ ] m je uvedena i v dokumentech Příloha 5-SEA, Hodnocení karet pro AOV29. Vzdálenost 500 m stanovená od občanské zástavby, která vychází z tzv. kvalifikovaného odhadu zpracovatele, nikoliv z legislativy, je nedostatečnou vzdáleností od souvislé zástavby obcí a rozptýlených usedlostí. Z dostupných studií a posouzení již předkládaných záměrů výstavby na DESÚ je zřejmé, že vzdálenost 500 m je nedostačující. Metodické pokyny doporučují orientační vzdáleností 600–1000 metrů. Vzdálenost 500 m považujeme za nepřípustnou z hlediska zákonnosti a nedostačeného posouzení hlukové zátěže. Opatření obecné povahy pro AO a Odůvodnění Opatření obecné povahy pro AO považujeme za nedostatečné, je zde absence posouzení hluku, navrhujeme podrobné posouzení. URP vykazuje procesní vady, nedostatečné vyhodnocení vlivů, chybějící kumulace. Návrh je v rozporu s ochranou zdraví podle zákona č. 258/2000Sb. neboť neobsahuje dostatečné vyhodnocení vlivů hlukové zátěže na danou oblast. Dokumentace URP je v tomto bodě nepřezkoumatelná. Navrhuje se: legislativní stanovení závazné minimální odstupové vzdálenosti od obytné zástavby, případně její navázání na výšku zařízení, tak aby byla zajištěna ochrana obytného prostředí a zdraví obyvatel. **3. Rozpor s ochranou zemědělského půdního fondu (ZPF)** V AOV 29 je dotčen Zemědělský půdní fond. Dokumentace připouští zábor půd I. třídy ochrany v rozsahu 0,69 ha a II. třídy ochrany v rozsahu 0,89 ha, přesto vliv označuje pouze za „mírně negativní". Návrh bagatelizuje rozsah výstavby VTE a ostatních zařízení a její dopady, neřeší nebezpečí eroze půd, nedostatečně hodnotí možnost poškození meliorací včetně nezjištění jejich rozsahu. Návrh je v rozporu se zákonem č. 334/1992 Sb., o ochraně zemědělského půdního fondu, který stanoví zvýšenou ochranu nejbonitnějších půd. Navrhuje se: vyřazení akcelerační oblasti AOV29 Býškovice a souvisejícího územního opatření z návrhu Změny č. 2 Územního rozvojového plánu ČR	

Poř. č.	Připomínkové místo	Číslo jednací	Článek	AO	Připomínka	Vyhodnocení
					4. Nedostatečná ochrana přírody a biodiverzity SEA sama uvádí výskyt citlivých druhů ptáků a předpokládá výskyt netopýrů. Nebyly však dostatečně vyhodnoceny migrační trasy ani možné dopady na PP Těšice, PR Doubek, biotopy a biokoridory, ÚSES a migrační koridory vybraných zvláště chráněných druhů velkých savců. V oblasti nebyl vyhotoven ornitologický výzkum. Posouzení pro SEA trvalo jen 3 měsíce a není proto dostatečné. SEA a ÚO stanoví zcela nedostatečná opatření na ochranu netopýrů a ptáků. Postup je v rozporu se zákonem č. 114/1992 Sb., o ochraně přírody a krajiny. Navrhuje se: a) vyhotovení celoročního ornitologického a chiropterologického průzkumu, včetně vyhodnocení migračních tras ptáků a netopýrů, kumulativních vlivů a dopadů na ptáky, živočichy a floru. Pro případ, že uvedené nedostatky nebudou řádně odstraněny b) vyřazení akcelerační oblasti AOV29 Býškovice a souvisejícího územního opatření z návrhu Změny č. 2 Územního rozvojového plánu ČR **5. Rizika pro bezpečnost, letectví a IZS** Do území zasahuje ochranné pásmo sportovního letiště, která provozuje Letecký sportovní klub Záhoří, z.s.. Dokumentace současně nehodnotí dopady souvislého pásu VTE na zásahy vrtulníků integrovaného záchranného systému. Postup je v rozporu se zákonem č. 49/1997 Sb., o civilním letectví, a se zákonem č. 239/2000 Sb., o integrovaném záchranném systému. Navrhuje se: doplnění odborného posouzení vlivů akcelerační oblasti AOV29 – Býškovice na bezpečnost leteckého provozu, obranu státu a fungování integrovaného záchranného systému. Současně požadují zpracování vyhodnocení dopadů souvislého pásu větrných elektráren na zásahy vrtulníků IZS, letecké hašení lesních požárů, zdravotnické záchranné služby a policejních vrtulníků, včetně posouzení bezpečnosti letových koridorů a posouzení omezení manévrovacích možností v lesním území. Navrhuje se: doplnit podklady pro návrh Změny č. 2 Územního rozvojového plánu ČR o stanoviska Ministerstva obrany, Úřadu pro civilní letectví, Řízení letového provozu ČR a složek IZS k umístění větrných elektráren v daném území. Pro případ, že uvedené bezpečnostní a letecké vlivy nebudou spolehlivě vyloučeny, navrhuji vyřazení akcelerační oblasti AOV29 Býškovice a souvisejícího územního opatření z návrhu Změny č. 2 Územního rozvojového plánu ČR **6. Rybníky přímo v zóně – biotop vodních ptáků** Rybník Vrbčák (v k. ú Býškovice) a rybník Rouské (v k. ú Rouské) tvoří cenný mokřadní biotop s výskytem vodních a mokřadních druhů ptáků. Vědecké studie opakovaně prokázaly, že vrubozobí ptáci (kachny, husy, labutě), bahňáci a jeřábi si od větrných elektráren dlouhodobě udržují odstup až 800 metrů a na turbíny si nezvykají. Umístění větrných elektráren přímo v AOV 29 by proto znamenalo trvalé opuštění rybníků těmito druhy a zánik jejich funkce jako mokřadního biotopu. Výstavba by rovněž narušovala hnízdění ptáků hlukem a vibracemi přímo na lokalitě. V podzimním období slouží rybníky jako významné shromaždiště tažných ptáků, kdy se zde před odletem na zimoviště koncentrují velká hejna kachen, hus, čápů a volavek. Shromaždiště jsou z hlediska větrných elektráren nejrizikovější lokalitou – vysoká koncentrace ptáků zvyšuje pravděpodobnost kolizí s rotujícími lopatkami. Čápi a volavky jsou přitom druhy s plachtivým letem, u nichž je riziko přímé kolize statisticky nejvyšší."	

Poř. č.	Připomínkové místo	Číslo jednací	Článek	AO	Připomínka	Vyhodnocení
					Navrhuje se: vyřazení akcelerační oblasti AOV29 Býškovice a souvisejícího územního opatření z návrhu Změny č. 2 Územního rozvojového plánu ČR. Rybníky Vrbčák a Rouské leží přímo v navrhované zóně a jejich mokřadní biotop je neslučitelný s provozem větrných elektráren. Zóna navíc leží v blízkosti ekologicky citlivém území mezi Ptačí oblastí Hostýnské vrchy a EVL Bečva – Žebračka, jejichž ochrana má přednost před zjednodušeným povolováním obnovitelných zdrojů energie. **7. Blízkost EVL Bečva – Žebračka a nivy řeky Bečvy** Do 5 km od navrhované zóny AOV 29 se nachází niva řeky Bečvy a Evropsky významná lokalita Bečva – Žebračka (soustava Natura 2000), zahrnující lužní lesy a říční biotopy od Hranic na Moravě po Lipník nad Bečvou. Východně se v této nivě nacházeji rovněž rybníky v okolí Hustopeče nad Bečvou. Větrné elektrárny představují pro tažné a migrující ptáky bariéru. V kombinaci s výskytem dalších chráněných lokalit v okolí vytváří AOV 29 nepřijatelný tlak na celý ekologický koridor podél Bečvy. Kumulativní vliv záměrů na soustavu Natura 2000 v širším území nebyl dle dostupných podkladů dostatečně posouzen. Navrhuje se: vyřazení akcelerační oblasti AOV29 Býškovice a souvisejícího územního opatření z návrhu Změny č. 2 Územního rozvojového plánu ČR **8. Ptačí oblast Hostýnské vrchy (Natura 2000)** se nachází na jižní hranici AOV 29 v nezanedbatelné vzdálenosti z hlediska pohybu ptáků. Navíc zde může dojít ke kumulaci škodlivých vlivů spolu s AOV 30 a AOV 31. Negativní dopady větrných elektráren na ptáky nepůsobí pouze v místě instalace turbín, ale zasahují i do funkčního zázemí ptačích oblastí formou fragmentace biotopů a bariérového efektu. Navrhuje se: zpracování posouzení, zda vymezení AOV 29 není v rozporu s povinností zachovat příznivý stav předmětu ochrany Opatření obecné povahy tyto skutečnosti nezohledňují. Tímto upozorňujeme na rozsudek Soudního dvora EU ve věci C-127/02 (Waddenzee) a navazující judikatury - hodnocení vlivu na lokalitu Natura 2000 dle par. 45i ZOPK je povinné vždy, když nelze s jistotou vyloučit významný vliv na chráněné druhy nebo stanoviště - bez ohledu na to, zda se záměr nachází přímo v lokalitě. Navrhuje se: vyřazení akcelerační oblasti AOV29 Býškovice a souvisejícího územního opatření z návrhu Změny č. 2 Územního rozvojového plánu ČR **D.2. PŘIPOMÍNKY K AKCELERAČNÍ OBLASTI AOV30 – Kunovice** **9. Krajinný ráz a vizuální dominance** VTE v AOV 30 mají vizuální dopad, kdy se stávají nepřehlédnutelnou technickou dominantou viditelnou ze širokého okolí, včetně památkově exponovaných míst. Došlo by k narušení krajinného rámce a dálkových pohledů na Hostýnskou magistrálu a poutní místo Svatý Hostýn, což je v rozporu se zájmy NPÚ. Instalace věží o výšce cca 200 m (včetně listů) by představovala brutální zásah do horizontu a měřítka krajiny Záhoří. Viz. Mapové podklady Návrhu ÚRP, zejména Příloha 5-SEA, Hodnocení karet pro AOV30, Mapa hodnoceného návrhu AO a Analýza nárůstu viditelnosti. To má za následek a) Brutální narušení horizontu Moravské brány a vizuální degradace Hostýnských vrchů, a celé Podhostýnské oblasti b) Znehodnocení poutního místa Svatý Hostýn a sakrární dominanty Baziliky na sv. Hostýně	

Poř. č.	Připomínkové místo	Číslo jednací	Článek	AO	Připomínka	Vyhodnocení
					c) Kelč je historicky významné sídlo s dominantou kostela sv. Petra a Pavla. Instalace 200 m stožárů by vytvořila agresivní vertikální dominantu, která by devalvovala dálkové pohledy na Hostýnské vrchy a narušila integritu historického panoramatu. d) znehodnocení sakrární stavby kostelu v Loučce URP je z výše uvedených důvodů nepřezkoumatelný Navrhuje se: a) dopracovat posouzení z hlediska vlivu na vizuální integritu kulturních památek v okolí. protože hodnocení v návrhu je nedostatečné a jedná se o zásah nadregionálního významu. b) zohlednit památkovou ochranu dotčené oblasti a s ohledem na výše uvedené se tedy navrhuje vyřazení AOV30 z návrhu Změny č. 2 Územního rozvojového plánu ČR **10. Rozpor s ochranou zemědělského půdního fondu (ZPF)** V AOV 30 je dotčen Zemědělský půdní fond. Dokumentace připouští zábor půd II. třídy ochrany v rozsahu 0,01 ha. Veškeré zemědělské plochy v AO jsou plnohodnotně využívány k zemědělské výrobě. Přesto vliv označuje pouze za „mírně negativní". Návrh bagatelizuje rozsah výstavby VTE a její dopady, neřeší nebezpečí eroze půd, a nedostatečně hodnotí možnost poškození meliorací včetně nezjištění jejich rozsahu. Návrh je v rozporu se zákonem č. 334/1992 Sb., o ochraně zemědělského půdního fondu, který stanoví zvýšenou ochranu nejbonitnějších půd. Navrhuje se: vyřazení akcelerační oblasti AOV30 Kunovice a souvisejícího územního opatření z návrhu Změny č. 2 Územního rozvojového plánu ČR **11. Nedostatečná ochrana přírody a biodiverzity** SEA sama uvádí výskyt citlivých druhů živočichů , ptáků a více druhů motýlů, zvláště chráněných druhů rostlin a předpokládá výskyt netopýrů. Nebyly však dostatečně vyhodnoceny migrační trasy ani možné dopady na PP Skalka-Polomsko, PO Hostýnské vrchy, RP Kelčský Javorník, NPP Zbrašovské aragonitové jeskyně; areál lázně Teplice, biokoridory a biotopy. V oblasti nebyl vyhotoven ornitologický výzkum. Posouzení pro SEA trvalo jen 3 měsíce a není proto dostatečné. SEA a UO stanoví zcela nedostatečná opatření na ochranu netopýrů a ptáků. Postup je v rozporu se zákonem č. 114/1992 Sb., o ochraně přírody a krajiny. Navrhuje se: a) vyhotovení celoročního ornitologického a chiropterologického průzkumu, včetně vyhodnocení migračních tras ptáků a netopýrů, kumulativních vlivů a dopadů na ptáky, živočichy a floru. Pro případ, že uvedené nedostatky nebudou řádně odstraněny b) vyřazení akcelerační oblasti AOV30 Kunovice a souvisejícího územního opatření z návrhu Změny č. 2 Územního rozvojového plánu ČR **D.3. PŘIPOMÍNKY K AKCELERAČNÍ OBLASTI AOV31 – Kelč** **12. Krajinný ráz a vizuální dominance** VTE v AOV 31 mají vizuální dopad, kdy se stávají nepřehlédnutelnou technickou dominantou viditelnou ze širokého okolí, včetně památkově exponovaných míst. Došlo by k narušení krajinného rámce a	

Poř. č.	Připomínkové místo	Číslo jednací	Článek	AO	Připomínka	Vyhodnocení
					dálkových pohledů na Hostýnskou magistrálu a poutní místo Svatý Hostýn, což je v rozporu se zájmy NPÚ. Instalace věží o výšce cca 200 m (včetně listů) by představovala brutální zásah do horizontu a měřítka krajiny Záhoří. Viz. Mapové podklady Návrhu ÚRP, zejména Příloha 5-SEA, Hodnocení karet pro AOV31, Mapa hodnoceného návrhu AO a Analýza nárůstu viditelnosti. a) Brutální narušení horizontu Moravské brány a vizuální degradace Hostýnských vrchů, a celé Podhostýnské oblasti b) Znehodnocení poutního místa Svatý Hostýn a sakrární dominanty Baziliky na sv. Hostýně c) Kelč je historicky významné sídlo, se zámeckým areálem, s dominantou kostela sv. Petra a Pavla. Instalace 200 m stožárů by vytvořila agresivní vertikální dominantu, která by devalvovala dálkové pohledy na Hostýnské vrchy a narušila integritu historického panoramatu. URP je z výše uvedených důvodů nepřezkoumatelný d) znehodnocení přírodní-technické dominanty vrch Kelčský Javorník s rozhlednou e) znehodnocení hmotných statků v blízkosti AO: Rozhledna Kunovická hůrka a Na vodojemu Kunovice Navrhuje se: a) dopracovat posouzení z hlediska vlivu na vizuální integritu kulturních památek v okolí, protože hodnocení v návrhu je nedostatečné a jedná se o zásah nadregionálního významu. b) zohlednit památkovou ochranu dotčené oblasti a s ohledem na výše uvedené se tedy navrhuje vyřazení AOV31 Kelč a souvisejícího územního opatření z návrhu Změny č. 2 Územního rozvojového plánu ČR **13. Rozpor s ochranou zemědělského půdního fondu (ZPF)** V AOV 31 je dotčen Zemědělský půdní fond. Dokumentace připouští zábor půd I. třídy ochrany v rozsahu 0,04 ha a II. třídy ochrany v rozsahu 0,27 ha, přesto vliv označuje pouze za „mírně negativní". Návrh bagatelizuje rozsah výstavby VTE a její dopady, neřeší nebezpečí eroze půd, a nedostatečně hodnotí možnost poškození meliorací včetně nezjištění jejich rozsahu. Návrh je v rozporu se zákonem č. 334/1992 Sb., o ochraně zemědělského půdního fondu, který stanoví zvýšenou ochranu nejbonitnějších půd. Navrhuje se: vyřazení AOV31 Kelč a souvisejícího územního opatření z návrhu Změny č. 2 Územního rozvojového plánu ČR. **14. Nedostatečná ochrana přírody a biodiverzity** SEA sama uvádí výskyt citlivých druhů živočichů, zvláště chráněných druhů hmyzu, zvláště chráněných druhů rostlin a předpokládá výskyt netopýrů. Nebyly však dostatečně vyhodnoceny migrační trasy ani možné dopady na PP Vřesoviště Bílová, PO Hostýnské vrchy, NPP Zbrašovské aragonitové jeskyně; areál lázně Teplice, habitaty-91EO, biokoridory, RBC a biotopy -mokřadní lesní okraje a lesní loučky, ÚSES a migrační koridory vybraných zvláště chráněných druhů velkých savců. V oblasti nebyl vyhotoven ornitologický výzkum. Posouzení pro SEA trvalo jen 3 měsíce a není proto dostatečné. SEA a UO stanoví zcela nedostatečná opatření na ochranu netopýrů a ptáků. Postup je v rozporu se zákonem č. 114/1992 Sb., o ochraně přírody a krajiny. Navrhuje se:	

Poř. č.	Připomínkové místo	Číslo jednací	Článek	AO	Připomínka	Vyhodnocení
					a) vyhotovení celoročního ornitologického a chiropterologického průzkumu, včetně vyhodnocení migračních tras ptáků a netopýrů, kumulativních vlivů a dopadů na ptáky, živočichy a floru. Pro případ, že uvedené nedostatky nebudou řádně odstraněny b) vyřazení akcelerační oblasti AOV31 Kelč a souvisejícího územního opatření z návrhu Změny č. 2 Územního rozvojového plánu ČR **D.4. PŘIPOMÍNKY K AKCELERAČNÍ OBLASTI AOV 29-Býškovice, AOV 30 – Kunovice a AOV31 – Kelč** **15. Hlukové emise z více parků** Hluk z více parků v různých směrech znemožňuje regeneraci obyvatel, hluk se v údolích Bečvy a Záhoří sčítá. Jedná se o akustický součet, v členitém terénu se nesčítají lineárně, ale díky odrazům od svahů Hostýnských vrchů vytvářejí permanentní akustický smog, který nelze eliminovat útlumem jednotlivých strojů. Navrhuje se: vyřazení akcelerační oblasti AOV29 Býškovice, AOV30 Kunovice a AOV31 Kelč a souvisejícího územního opatření z návrhu Změny č. 2 Územního rozvojového plánu ČR **16. Kumulativní vlivy** Návrh změny č. 2 ÚRP ČR neřeší souběh více projektů a celkové zatížení území, což je zásadní metodická chyba. S ohledem na stanovenou AOV29, AOV30 a AOV31 je maximalistické riziko „Obklíčení" obcí umístěním VTE. Pokud by se realizovaly záměry v jednotlivých katastrech odděleně, dojde k dominovému efektu a ve výsledku k obklíčení obcí. Obce by ztratily kontakt s volnou krajinou. Obyvatelé by žili v "průmyslové kleci". Obce vizuálně a akusticky budou uzavřeny větrnými parky ze všech světových stran. Návrhem je porušen zákon č. 249/2025 Sb, § 4 odst. 2. Zákon zakazuje vymezení AO tam, kde by dopad na životní prostředí (zejména vodu a krajinný ráz) byl tak významný. V tomto případě se negativní vlivy jednotlivých katastrů obcí vzájemně zesilují. Hrozí nevratná degradace území. Navrhuje se: vyřazení akcelerační oblasti AOV29 Býškovice, AOV30 Kunovice a AOV31 Kelč a souvisejícího územního opatření z návrhu Změny č. 2 Územního rozvojového plánu ČR **17. Ochrana sídel a veřejného zdraví** Vzhledem k rozdrobenosti okolní zástavby a vzdálenostech mezi obcemi cca od 1 km do 3 km je v dokumentaci URP stanovena vzdálenost AOV od intravilánu obcí cca 500 m. viz. Příloha č.1: Základní charakteristiky a jevy životního prostředí v jednotlivých AO, str. č. 51 – 56. Vzdálenost 500 m je v URP nedostatečně posouzena a je nedostatečně stanovena vzdálenost AOV od intravilánu obcí. Členitý terén navíc může způsobovat specifické šíření hluku a infrazvuku. Stroboskopický efekt: Riziko periodického stínění (mihotání stínů) na obytné části obcí. Při kumulaci VTE a obklíčenosti obcí se stroboskopický efekt projeví v celé dotčené oblasti. Souběh kmitání stínů z více stran během dne vytváří neúnosnou psychickou zátěž. Požadujeme doplnění podrobného posouzení. Dokumentace URP je v této části nepřezkoumatelná	

Poř. č.	Připomínkové místo	Číslo jednací	Článek	AO	Připomínka	Vyhodnocení
					Navrhuje se: doplnit podklady pro návrh Změny č. 2 Územního rozvojového plánu ČR o podrobné posouzení stroboskopického efektu v dané oblasti, s ohledem na jeho dopad v celé dotčené oblasti Pro případ, že uvedené posouzení spolehlivě nevyloučí nastíněné jevy, navrhují vyřazení akcelerační oblasti AOV29 Býškovice, AOV30 Kunovice a AOV31 Kelč a souvisejícího územního opatření z návrhu Změny č. 2 Územního rozvojového plánu ČR **18. Nepřiměřenost zásahu do území** Navržené řešení představuje brutální zásah do charakteru krajiny, kvality života obyvatel i majetkových práv a narušení jejich legitimního očekávání, že tyto hodnoty budou zachovány. Nebylo prokázáno (dokumentace se tím ani nezabývá), že negativní dopady nelze dosáhnout jiným, méně konfliktním řešením. Návrh tak nesplňuje princip proporcionality vyžadovaný správním právem i judikaturou správních soudů. Navrhuje se: Doplnění řádného posouzení proporcionality zásahu do území, včetně vyhodnocení dopadů na krajinný ráz, kvalitu života obyvatel, veřejné zdraví, majetková práva a charakter venkovského prostředí. Dále se navrhuje prokázání, že sledovaného veřejného zájmu nelze dosáhnout jiným, méně konfliktním řešením s nižšími dopady na obyvatele a životní prostředí. Současně se navrhuje doplnění variantního řešení a vyhodnocení méně zatěžujících alternativ v souladu s principem proporcionality a minimalizace zásahů do práv obyvatel. Pro případ, že uvedené posouzení spolehlivě nevyloučí nastíněné jevy, tedy že proporcionalita zásahu a nezbytnost navrženého řešení nebudou spolehlivě prokázány, navrhuji vyřazení akcelerační oblasti AOV29 Býškovice, AOV30 Kunovice a AOV31 Kelč a souvisejícího územního opatření z návrhu Změny č. 2 Územního rozvojového plánu ČR **19. Absence variantního řešení** Dokumentace neposuzuje alternativní lokality ani modely a varianty rozmístění, počtu či výšky VTE. Není prokázáno, že navržená varianta představuje řešení s nejmenšími dopady na životní prostředí a obyvatele. Není ani tvrzen a prokazován veřejný zájem zřízení AOV. Postup je v rozporu se směrnicí 2001/42/ES a zákonem č. 100/2001 Sb. Navrhuje se: doplnění variantního posouzení akcelerační oblasti, včetně alternativních lokalit, jiného rozmístění větrných elektráren, nižšího počtu staveb a variant s menší výškou větrných elektráren. Dále navrhuji vyhodnocení méně konfliktních řešení, zejména využití brownfieldů, narušených území a lokalit s nižším střetem s ochranou přírody, krajinného rázu, veřejného zdraví a obytné zástavby. Současně navrhuji doplnění srovnávací analýzy jednotlivých variant z hlediska dopadů na životní prostředí, veřejné zdraví, biodiverzitu, krajinný ráz a majetková práva obyvatel. Pro případ, že uvedené posouzení spolehlivě nevyloučí nastíněné jevy, tedy že nebude prokázáno, že navržená varianta představuje řešení s nejmenšími dopady na životní prostředí a obyvatele v dané lokalitě, navrhuji vyřazení akcelerační oblasti AOV29 Býškovice, AOV30 Kunovice a AOV31 Kelč a souvisejícího územního opatření z návrhu Změny č. 2 Územního rozvojového plánu ČR **Navrhuji důsledné přehodnocení navržených akceleračních oblastí AOV 29, AOV 30 a AOV 31 a souvisejících územních opatření a jejich vyřazení z návrhu Změny č. 2 Územního rozvojového plánu ČR**	

Poř. č.	Připomínkové místo	Číslo jednací	Článek	AO	Připomínka	Vyhodnocení
					E. Rozpor se zákony a právními předpisy ČR a EU Návrh může být v rozporu zejména s: • zákonem č. 500/2004 Sb., správní řád, • zákonem č. 100/2001 Sb., o posuzování vlivů na životní prostředí (EIA), • zákonem č. 114/1992 Sb., o ochraně přírody a krajiny, • zákonem č. 334/1992 Sb., o ochraně zemědělského půdního fondu, • zákonem č. 283/2021 Sb., stavební zákon, • podmínkami směrnice EU RED III (nevhodně zvolená lokalita, nevyřešené dopady) • principem předběžné opatrnosti dle čl. 191 SFEU, • právem na příznivé životní prostředí dle čl. 35 Listiny základních práv a svobod, • právem na ochranu zdraví dle čl. 31 Listiny základních práv a svobod, • právem na ochranu vlastnictví dle čl. 11 Listiny základních práv a svobod. **Závěr** Navržená akcelerační oblast **má zásadní střety s přírodou, krajinou, vodou i kvalitou života obyvatel**. Tyto problémy nejsou řešeny, ale pouze částečně zmírňovány. Návrh nemá dostatečné podklady, neřeší varianty řešení a nedostatečně hodnotí kumulativní dopady. Z uvedených důvodů navrhuji **vyřazení uvedených akceleračních oblastí AOV29 Býškovice, AOV30 Kunovice, AOV31 Kelč a souvisejících územních opatření z návrhu Změny č. 2 Územního rozvojového plánu ČR.** V Kelči dne 1.6.2026 Jméno a příjmení: KLÁRA ZÁRUBOVÁ Podpis: Zárubová	

Poř. č.	Připomínkové místo	Číslo jednací	Článek	AO	Připomínka	Vyhodnocení
8515.	Jindrová Ludmila	MMR-45612-2026-81	99cy	AOV45	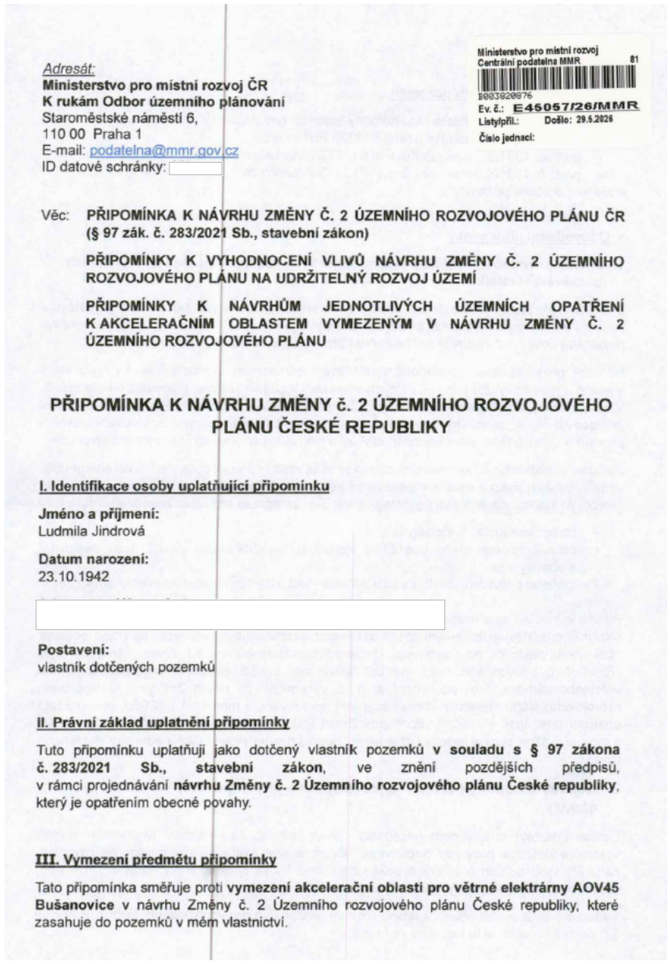	**Akceptováno.** Akcelerační oblast AOV45 Bušanovice byla vypuštěna.

					IV. Identifikace dotčených pozemků Vymezením akcelerační oblasti jsou dotčeny zejména tyto pozemky v mém vlastnictví: • parc. č. [ ] katastrální území 616273 Bušanovice • parc. č. [ ] katastrální území 616273 Bušanovice • parc. č. [ ] katastrální území 616273 Bušanovice (dále jen „dotčené pozemky") **V. Odůvodnění připomínky** **1. Změna právního a funkčního režimu dotčených pozemků a zásah do legitimních očekávání vlastníka** Vymezení akcelerační oblasti pro větrné elektrárny na dotčených pozemcích představuje zásadní změnu jejich právního a funkčního režimu, a to i přesto, že samo o sobě formálně nezakládá povinnost výstavby ani povinnost převodu pozemků na jiného vlastníka. Dotčené pozemky jsou dlouhodobě využívány k zemědělské činnosti nebo k hospodaření v lesích a tomuto využití odpovídá i jejich vymezení v platné územně plánovací dokumentaci. Vlastník má proto legitimní očekávání, že za stabilního regulačního rámce bude moci pokračovat v dosavadním zemědělském obhospodařování pozemků/pěstování lesních porostů a obnově lesa, plánovat hospodaření a činit s tím související rozhodnutí a investice. Zařazením pozemků do akcelerační oblasti je však předjímáno jejich preferované energetické využití, čímž dochází k oslabení dosavadní zemědělské funkce území a ke změně právního rámce, ve kterém vlastník své pozemky užívá. Tato změna se projevuje zejména: • snížením regulační stability území, • oslabením legitimního očekávání kontinuity zemědělského využití nebo pěstování a obnovy lesa • změnou postavení vlastníka vůči veřejné moci a dalším subjektům působícím v území. Plošné vymezení akcelerační oblasti bez individualizovaného posouzení dopadů na konkrétní pozemky představuje materiální zásah do výkonu vlastnického práva, neboť narušuje legitimní očekávání vlastníka na zachování dosavadního způsobu využití území, aniž by bylo přesvědčivě odůvodněno, proč má být právě toto využití oslabeno ve prospěch jiného veřejného záměru. Toto pochybení je o to výraznější, že návrh Změny č. 2 územního rozvojového plánu obsahuje územní opatření zpracované v měřítku 1 : 10 000, přičemž tato opatření postrádají skutečné věcné posouzení konkrétních dopadů na jednotlivé pozemky a mají převážně pouze formální charakter, bez vazby na individuální podmínky dotčeného území. **2. Negativní dopady staveb realizovaných na jiných pozemcích („stínový efekt")** Dalším podstatným důvodem nesouhlasu je skutečnost, že vymezení akcelerační oblasti vystavuje dotčené pozemky negativním vlivům staveb větrných elektráren realizovaných na jiných, sousedních či blízkých pozemcích, aniž by se tyto pozemky samy staly místem realizace stavby nebo z ní měly přímý užitek. Vymezení akcelerační oblasti zakládá územní předpoklad pro vznik staveb, jejichž účinky se šíří do širšího okolí, a to zejména ve formě:	

Poř. č.	Připomínkové místo	Číslo jednací	Článek	AO	Připomínka	Vyhodnocení
					• hlukového zatížení, • zásahů do krajinného rázu a vizuálního charakteru území, • vzniku ochranných pásem a dalších prostorových limitů, • omezení možnosti dalšího využití okolních pozemků. V důsledku toho dochází ke vzniku tzv. „stínového efektu", kdy dotčené pozemky nesou negativní externality výstavby realizované na jiných pozemcích, aniž by bylo individualizovaně posouzeno, zda je takové zatížení přiměřené a nezbytné. Tento efekt se přímo promítá do využitelnosti pozemků a fakticky omezuje pokračování dosavadního zemědělského hospodaření nebo pěstování a obnovy lesa. Navrhované vymezení akcelerační oblasti přitom neobsahuje konkrétní a přezkoumatelné vyhodnocení těchto dopadů ve vztahu k jednotlivým dotčeným pozemkům, ani odůvodnění, proč mají negativní důsledky veřejného záměru nést právě tyto pozemky. **3. Nesoulad se zákonem č. 249/2025 Sb., o urychlení využívání obnovitelných zdrojů energie** Akcelerační oblasti (dále jen „AO") jsou na celostátní úrovni vymezovány za účelem zjednodušeného povolování obnovitelných zdrojů energie (FVE, VTE) a s nimi související infrastruktury (technická a dopravní infrastruktura nezbytná pro provoz – např. připojení k el. soustavě, bateriová úložiště), kdy budoucí investoři budou muset splnit podmínky stanovené v průběhu vymezení AO, a k nim se vztahující zmírňující opatření, a nedojde-li v čase k významným změnám v území, nebude pro záměry v AO zpravidla nutné provést posouzení vlivů na životní prostředí (EIA) a bude pro ně vydáno zjednodušené jednotné environmentální stanovisko. Vymezením **akcelerační oblasti AOV45 Bušanovice** dojde k výraznému, trvalému a neodstranitelnému zásahu a rušení mého vlastnického práva k pozemkům, kdy se tímto podáním **i ve smyslu § 1042 zákona č. 89/2012 Sb., Občanského zákoníku**, ve znění pozdějších předpisů **domáhám ochrany proti každému, kdo neprávem do mého vlastnického práva zasahuje nebo jej omezuje**. Uplatňuji připomínku, že v případě vymezení akcelerační oblasti AOV45 Bušanovice nebylo postupováno v souladu s **§ 4 odst. 2 zákona č. 249/2025 Sb., o urychlení využívání obnovitelných zdrojů energie**, kdy se akcelerační oblast vymezuje tak, aby záměry pro využití obnovitelného zdroje energie, pro který je tato oblast vymezována, **neměly s ohledem na limity využití území významný dopad zejména na životní prostředí.** Podle ustanovení **§ 4 odst. 3 zákona č. 249/2025 Sb., o urychlení využívání obnovitelných zdrojů energie**, kdy se při vymezování akcelerační oblasti se **upřednostňují** umělé a zastavěné plochy, jako jsou dopravní infrastruktura a její blízké okolí, parkoviště, zemědělské stavby a stavby pro průmysl včetně nádvoří, skládky, území narušená povrchovou těžbou, kde ještě nebyla zahájena rekultivace, umělé vodní útvary, případně objekty technické vodohospodářské infrastruktury, a dále znehodnocená půda, kterou nelze využívat pro zemědělství. Území ve vymezené AOV45 Bušanovice je historicky využíváno zejména **pro zemědělskou výrobu a hospodaření v lesích**, kdy tuto skutečnost lze deklarovat např. informacemi o druhu pozemku uvedenými v Informacích o parcelách, kdy je ve vymezené AOV45 Bušanovice pro Okres CZ0315 Prachatice, obec 550159 Bušanovice, katastrální území 616273 Bušanovice evidováno 643 621 m^2 orné půdy, 649 083 m^2 lesních pozemků, 485 945 m^2 trvalého travního porostu, 22 353 m^2 vodní plochy a pouze 71 453 m^2 ostatní plochy. Na pozemcích zahrnutých do AOV45 Bušanovice umístěných v dalších katastrálních územích	

Poř. č.	Připomínkové místo	Číslo jednací	Článek	AO	Připomínka	Vyhodnocení
					Tvrzice, Předslavice a Bohunice Všechlapy u Volyně je situace obdobná, kdy cca 40% plochy na vymezeném území je zahrnuto do I. třídy ochrany zemědělského půdního fondu. Na území schválené AOV45 Bušanovice se nachází menší přírodní biotopy na malé luční enklávě v jihovýchodním cípu akcelerační oblasti, kde se vyskytují zejména střídavě vlhké bezkolencové louky (biotop T1.9) a podhorské smilkové trávníky (biotop T2.3B), kdy se současně jedná o biotop zvláště chráněných druhů rostlin. Podél jihozápadního okraje lesního celku Bičoňovec jsou umístěny zachovalé luční enklávy a křovinaté lemy, kde jsou zastoupeny zejména mezofilní ovsíkové louky (biotop T1.1) a vysoké mezofilní křoviny (biotop K3). **Lze tedy shrnout, že při vymezování AOV45 Bušanovice nebylo postupováno v souladu s § 4 odst. 3 zákona č. 249/2025 Sb., o urychlení využívání obnovitelných zdrojů, uplatňuji tedy připomínku, že nebyly při vymezování akceleračních oblastí upřednostněny umělé a zastavěné plochy a znehodnocená půda, kterou nelze využívat pro zemědělství, naopak v rozporu s výše citovaným zákonem bylo v případě AOV45 Bušanovice vybráno území vesnického rázu, historicky využívané pro zemědělskou výrobu a hospodaření v lesích.** **4. Nesoulad se zákonem č. 114/1992 Sb., o ochraně přírody a krajiny, ve znění pozdějších předpisů** Podle § 5 odst. 1 zákona č. 114/1992 Sb., o ochraně přírody, ve znění pozdějších předpisů (dále jen „zákon o ochraně přírody") je jsou všechny druhy rostlin a živočichů chráněny před zničením, poškozováním, sběrem či odchytem, který vede nebo by mohl vést k ohrožení těchto druhů na bytí nebo k jejich degeneraci, k narušení rozmnožovacích schopností druhů, zániku populace druhů nebo zničení ekosystému, jehož jsou součástí. Jak je již uvedeno výše, na území AOV45 Bušanovice se nachází menší přírodní biotopy na malé luční enklávě v jihovýchodním cípu akcelerační oblasti, kde se vyskytují zejména střídavě vlhké bezkolencové louky (biotop T1.9) a podhorské smilkové trávníky (biotop T2.3B), kdy se současně jedná o biotop zvláště chráněných druhů rostlin. Podél jihozápadního okraje lesního celku Bičoňovec jsou umístěny zachovalé luční enklávy a křovinaté lemy, kde jsou zastoupeny zejména mezofilní ovsíkové louky (biotop T1.1) a vysoké mezofilní křoviny (biotop K3), které tvoří lokální biocentrum. Na vymezovaném území pramení nejméně šest drobných vodních přítoků Černého potoka, kdy budoucí výstavba VTE by mohla narušit prameny vod. V podmínkách a zmírňujících opatřeních je uvedeno v bodu 3.1. písm. i), že záměry OZE budou umisťovány mimo plochy a koridory územního systému ekologické stability (dále jen „ÚSES") a mimo regionální a nadregionální biokoridory, vyjma nezbytných křížení liniové dopravní a technické infrastruktury s biokoridory. **Vznáším připomínku, že nebylo postupováno v souladu s § 5 odst. 1 zákona o ochraně přírody tím, že v Opatření obecné povahy pro akcelerační oblast AOV45 Bušanovice není stanovena minimální hranice budoucí výstavby od pramenů vod a ploch a koridorů územního systému ekologické stability**, kdy by v důsledku budoucí výstavby v těsné blízkosti mohlo dojít k narušení či zničení místního ekosystému a pramenů vod. V rámci vymezování akceleračních oblastí dle informace uvedené na veřejném zasedání konaném dne 15.05.2026 v Praze proběhlo v rámci posouzení vlivů na životní prostředí v každé posuzované lokalitě šetření, o kterém místní samospráva nebyla žádným způsobem informována. Další skutečností je stav, kdy toto šetření proběhlo po celé České republice pouze v rozmezí srpna až října 2025, tedy v době vegetačního klidu, kdy je fauna a flóra utlumena. Nemohly být tedy logicky dostatečně úplně podchyceny všechny roční fáze	

					v místních biotopech nebo chování netopýrů a místního ptactva (hnízdiště, migrační trasy) v lokálním terénu ve všech fázích roku (např. tažní práci jako je moták pochop, čáp bílý nebo čáp černý odlétá nejčastěji v období srpna do teplých krajin). V rámci zhodnocení vlivů na ptactvo bylo tedy postupováno pouze podle dostupných map, nikdo neřešil migrační trasy ptactva a jejich shromaždiště v konkrétní krajině, nemohlo tedy být dostatečně průkazně vyloučena kolize vymezované akcelerační oblasti s hnízdišti ptáků, migračními trasami migrujících ptáků a tím pádem nemohl být zcela komplexně posouzen vliv na jejich populaci v dané lokalitě. Dle odborné Metodiky posuzování vlivu výstavby a provozu větrných elektráren na netopýry (Česká společnost pro ochranu netopýrů 2012) sledování letové aktivity netopýrů v blízkosti navrhované VTE musí být nedílnou součástí biologického posouzení vlivu záměru. Vzhledem k tomu, že v Jihočeském kraji je významnější koncentrace zimovišť, letních kolonií a migračních tras netopýrů, až dosud závazná stanoviska orgánů ochrany přírody obsahují i požadavek na celoroční monitoring netopýrů před výstavbou VTE, kdy dle platné metodiky dobu terénního monitoringu omezenou na jednu vegetační sezónu před rozhodováním o povolení výstavby VE považuje Česká společnost pro ochranu netopýrů za minimální, (monitoring doporučují s jednoměsíční periodou od dubna do konce září až poloviny října). Taktéž zhodnocení, že významnější nálezy netopýrů se nacházejí ve zřícenině hradu Helfenburk, který je vzdálen vzdušnou čarou cca3,4 Km a minimální ochranná zóna dle aktuálního metodického postupu činí 3 km, čímž je podmínka ochrany splněna, je nedostatečné. Netopýr rezavý létá za potravou až kolem 20 km od úkrytu, netopýr hvízdavý až 15 km od úkrytu. Zřícenina Helfenburg je považována za významné zimoviště netopýrů, kdy metodika ČESOB doporučuje ochranné pásmo v okruhu 5 km od významných zimovišť netopýrů, proto považuji formulaci *„Podmínka je splněna."* za nepravdivou. V Opatření obecné povahy pro akcelerační oblast AOV45 Bušanovice je stanovena podmínka a zmírňující opatření pro provoz záměrů OZE, kdy je způsob ochrany netopýrů nastaven až po monitoringu letové aktivity netopýrů, který bude muset provozovatel VTE zajistit po dobu 2 let od uvedení VTE do provozu. Vzhledem k tomu, že v důsledku vymezení AOV45 Bušanovice bude probíhat stavební řízení ve zkráceném rozsahu, kdy již nebude (v reálném čase zamýšlené realizace projektu) nutné provést posouzení vlivů na životní prostředí (EIA), považuji takto zpracovanou problematiku ochrany netopýrů za zcela nedostatečnou. Z výše uvedených důvodů tedy nedošlo a ani nemohlo dojít k řádnému a dostatečně úplnému vyhodnocení vlivů na životní prostředí, kdy přesto bylo vydáno závěrečné stanovisko a podmínky a zmírňující opatření s nedostatečnou mírou ochrany životního prostředí. **Vznáším připomínku, že vlivy na životní prostředí v OAV45 Bušanovice nebyly zjištěny, posouzeny a vyhodnoceny dostatečně řádně a úplně.** Území AOV45 Bušanovice je historicky zemědělskou krajinou s lesními a křovinatými prvky, kde lze nalézt pouze dva ojedinělé technicistní prvky, a to vysílač na vrchu Bičoňovec a vzdušné vedení vysokého napětí, které svojí výškou konstrukce nad zemí cca 30-40 metrů (konstrukce vzdušná s průhledy, kovová) narušují krajinný horizont zemědělské krajiny v minimálním rozsahu. Přestože veřejnosti **nebyly představeny** (a dle mého názoru nebyly ani zpracovány) **vizuální modely dopadů budouci výstavby na okolní krajinu**, díky znalosti nadmořské výšky vymezovaného území a jeho okolí, kdy a) nadmořská výška nejbližších vrcholů v okolí AO: Bičoňovec 596 m n.m., Za Horou 613 m n.m., Na kloboučku 601 m n.m., Vyšohájˇ 750 m n.m., Na vršku 572 m n.m., Štítovina 603	

Poř. č.	Připomínkové místo	Číslo jednací	Článek	AO	Připomínka	Vyhodnocení
					m n.m., Pálenina 654 m n.m., Dolejší Hora 577 m n.m., (rozdíl mezi nadmořskou výškou nejníže a nejvýše položeného vrcholu je tedy 178 m). b) nadmořská výška nejbližších obcí v okolí AO: Bušasnovice 540 m n.m., Želibořice 534 m n.m., Beneda 593 m n.m., Dolní Nakvasovice 595 m n.m., Horní Nakvasovice 670 m n.m., Tvrzice 509 m n.m., Předslavice 528 m n.m., Újezdec 532 m n.m. (rozdíl mezi nadmořskou výškou nejníže a nejvýše položené obce je tedy 142 m), lze zcela jistě dovodit skutečnost, že vymezením AOV45 Bušanovice umožňující výstavbu osmi VTE s plánovanou výškou 250 m zhotovených z ocelového neprůhledného tubusu, kdy je plánována výška horní úvratě rotoru maximálně 800-850 m n. m., tedy převyšuje svojí výškou i nejvyšší vrchol v okolí AOV45 Bušanovice Vyšohái (750 m n.m.), lze předpokládat narušení krajinných hodnot území. Podle § 12 odst. 1 zákona o ochraně přírody je krajinný ráz, kterým je zejména přírodní, kulturní a historická charakteristika určitého místa či oblasti, chráněn před činností snižující jeho estetickou a přírodní hodnotu. Z tohoto důvodu **uplatňuji připomínku ve vztahu k § 12 odst. 1 zákona o ochraně přírody, kdy schválení AOV45 Bušanovice a následně plánované výstavby osmi VTE s plánovanou výškou 250 m činí zásadní a nevratný zásah do krajinného rázu typické venkovské krajiny (dosud dotčenou zásahy člověka jen v minimální míře) s významnou krajinářskou, ekologickou a rekreační hodnotou.** **5. Nesoulad se zákonem č. 17/1992 Sb., o životním prostředí, ve znění pozdějších předpisů** Podle článku 35 odst. 1 ústavního zákona č. 2/1993 Sb., Listina základních práv a svobod má každý právo na příznivé životní prostředí. Zároveň podle článku 35 odst. 3 citovaného zákona nikdo nesmí při výkonu svých práv ohrožovat ani poškozovat životní prostředí, přírodní zdroje, druhové bohatství přírody a kulturní památky nad míru stanovenou zákonem. Podle § 2 zákona č. 17/1992 Sb., o životním prostředí, ve znění pozdějších předpisů (dále jen „zákon o životním prostředí") je životním prostředím vše, co vytváří přirozené podmínky existence organismů včetně člověka a předpokladem jejich dalšího vývoje. Jeho složkami jsou zejména ovzduší, voda, horniny, půda, organismy, ekosystémy a energie. Dle § 6 citovaného zákona je trvale udržitelný rozvoj společnosti takový rozvoj, který současným i budoucím generacím zachovává možnost uspokojovat jejich základní životní potřeby, a přitom nesnižuje rozmanitost přírody a zachovává přirozené funkce ekosystémů. Působením vlivů prostředí a vysokému aerodynamickému namáhání dochází u VTE k postupnému mechanickému poškozování povrchu listů rotorů větrných lopatek. Eroze kompozitních materiálů (GFRP/CFRP), ze kterých jsou vyrobeny listů rotorů, vede k uvolňování mikroplastů, toxických vláken (obsahují karcinogenní bisfenol A), které trvale kontaminují okolní zemědělskou půdu. Kontaminace okolí VTE respiračními mikročásticemi ze skelných vláken/plastů, ze kterých jsou vyrobeny listy rotorů VTE, v důsledku erodujících kompozitních materiálů. Jedná se o velmi malé částice nesoucí toxické látky, které mohou proniknout hluboko do plicních sklípků člověka (zvířat) U VTE hrozí zvýšené riziko požáru, kdy jej nelze z technických a bezpečnostních důvodů prakticky hasit, oblast je uzavřena v okruhu desítek a stovek metrů z důvodu zabránění zranění osob padajícími hořícími částmi VTE. Z tohoto důvodu je zároveň zvýšené riziko požáru bateriových úložišť, kdy dochází ke vzniku toxických zplodin a úniku elektrolytu, který	

Poř. č.	Připomínkové místo	Číslo jednací	Článek	AO	Připomínka	Vyhodnocení
					kontaminuje půdu, povrchově (jedná se o pramennou oblast, kdy na vymezovaném území pramení nejméně šest drobných vodních toků) a podzemní vody (podrobněji bod 12. Bateriová úložiště). Přitom okolní obce jsou zcela závislé na množství a kvalitě podzemních vod, protože je to jejich jediný zdroj pitné vody pro obyvatele (obecní vrty). Na základě vymezení AOV45 Bušanovice, kde je předpokládána výstavba a následný provoz osmi VTE, došlo k ohrožení životního prostředí a přírodních zdrojů. Současně lze vyslovit důvodný předpoklad, že výstavba a následný provoz osmi VTE povede k poškození životního prostředí v oblasti, která až dosud nebyla ovlivněna průmyslovými emisemi, dojde ke znehodnocení a kontaminaci zemědělského půdního fondu, ohrožení živých organismů respiračními mikročásticemi s toxickými látkami, které se jinak v současné době na vymezovaném území nenacházejí. Podle § 17 odst. 1 zákona o životním prostředí je každý povinen, především opatřeními přímo u zdroje, předcházet znečišťování nebo poškozování životního prostředí a minimalizovat nepříznivé důsledky své činnosti na životní prostředí, Na základě výše uvedeného **uplatňuji připomínku, že v rámci vymezení AOV45 Bušanovice nebylo postupováno v souladu § 17 odst. 1 zákona o životním prostředí, tím, že v souvislosti s vymezením AOV Bušanovice nebylo v dostatečné míře předcházeno znečišťování nebo poškozování životního prostředí, zejména půdy, vody a ekosystémů.** **6. zákon č. 334/1992 Sb., o ochraně zemědělského půdního fondu** Podle ustanovení § 1 odst. 1 zákona č. 334/1992 Sb., o ochraně zemědělského půdního fondu je zemědělský půdní fond nenahraditelným omezeným přírodním zdrojem umožňujícím zemědělskou výrobu. Na území AOV45 Bušanovice se nachází zemědělská půda ve všech třídách ochrany, kdy dojde v případě budoucí výstavby rotorů VTE, areálů pro skladování elektřiny a ostatních doprovodných staveb k trvalému, nevratnému záboru 8,9 ha orné půdy s mírou ochrany I, 5,13 ha orné půdy s mírou ochrany II, 39,89 ha orné půdy s mírou ochrany III, 0,53 ha orné půdy s mírou ochrany IV, a 22,40 ha orné půdy s mírou ochrany V, což představuje negativní zásah do zemědělského půdního fondu. Přestože neexistuje evropská studie, která by prokázala významné vysušování půdy kolem VTE v podmínkách Evropy, studie v Číně, Skotsku a Texasu prokazují, že v okolí VTE dochází k rychlejšímu odpařování vody, zvýšenému ohřívání povrchu půdy v noci a k poklesu půdní vlhkosti. Taktéž studie *Impact of Wind Turbines on Near-Surface Microclimate and Soil Moisture* provedená Weerappulli, Wanner, Mauder Technische Universität Dresden dokládá, že v ohřev povrchu půdy v noci a měřitelný efekt poklesu půdní vlhkosti v bezprostřední blízkosti turbíny. Současně je okolí VTE ohroženo vysycháním půdy a zhoršeným vsakováním vody kvůli existenci zpevněných ploch okolo turbín, úložišť el. energie a doprovodných staveb a v důsledku zhutnění půdy v průběhu výstavby. Obecně lze konstatovat, že čím nižší je vlhkost půdy, tím větší je její náchylnost k větrné erozi (Zdroj: Ministerstvo zemědělství: https://mze.gov.cz/public/portal/mze/puda/ochrana-pudy-a-krajiny/degradace-pud/vetrna-eroze-pudy). Větrná eroze patří mezi vážné degradační činitele, její závažnost spočívá ve ztrátě ornice, zhoršování fyzikálních i chemických vlastností půdy, snižování hektarových výnosů a zvyšování prašnosti prostředí. V Opatření obecné povahy pro akcelerační oblast AOV45 Bušanovice v odst. 3.1. Podmínky a zmírňující opatření pro povolení a provedení záměrů OZE je uvedeno, že záměry OZE budou	

Poř. č.	Připomínkové místo	Číslo jednací	Článek	AO	Připomínka	Vyhodnocení
					umisťovány do území tak, aby nebyla narušena funkce stávajících meliorací a tak, aby nebyla poškozena protierozní opatření realizovaná v souladu s rozhodnutími podle jiných právních předpisů. Protože vymezením AOV45 Bušanovice a následnou realizací VTE, kdy lze na základě výše uvedených nezávislých studií uskutečněných na kontinentech Asie, Evropy a Severní Ameriky (všichni dospěli ke stejnému závěru, že v okolí VTE dochází k vysušování půdy) důvodně předpokládat snížení vlhkosti půdy v okolí VTE, není tato problematika řešena a nejsou vymezeny Podmínky a zmírňující opatření pro povolení a provedení záměrů OZE, které by **předcházely vysušování půdy** (např. monitoring půdní vlhkosti, práce s půdou při výstavbě, minimalizace zpevněných ploch, používání štěrkového materiálu, tvorba krajinných prvků jako remízků, větrolamů mezí po dokončení stavby apod.) Umístění AOV45 Bušanovice do volné krajiny, která obsahuje kvalitní zemědělskou půdu, představuje zásadní zásah do zemědělského půdního fondu a snižuje schopnost území plnit ekologické a produkční funkce, proto **vznáším připomínku, že nebylo řádně posouzeno riziko vysoušení půdy a následné větrné eroze půdy, kdy nebyly dostatečně vymezeny podmínky pro ochranu půdního fondu**. V AOV45 Bušanovice dojde dle předloženého odhadu k záboru zemědělské půdy 1,73 (ha), kdy je plánována výstavba 8 VTE s výškou 250 m (včetně bateriových úložišť a ostatních vedlejších staveb), které mají povahu dočasné stavby (u VTE předpokládá životnost cca 25 let). Dle obecných informací základy VTE s výškou 250 m zasahují 3-5 m pod terén (u měkkého podloží i 6-7m) a plocha výkopu může být 30-40 m v průměru, to předpokládá 1 500 – 3 000 m^3 objemu betonu a výztuž tvoří 120-250 tun oceli. Tak masivní základy mají negativní vliv na půdní profil, vodní režim v půdě, kdy se stávají nepropustnou bariérou. V rámci posouzení vlivů na životní prostředí (EIA), při zpracování návrhu změny č. 2 Územního rozvojového plánu České republiky V Opatření obecné povahy pro akcelerační oblast AOV45 Bušanovice v územním opatření a podmínkách a zmírňujících opatření není posouzeno ani nijak řešeno **uvedení území do původního stavu.** Zcela v souladu se zákonem může územní plán akcelerační oblasti AOV45 Bušanovice obsahovat mimo podmínek pro umístění, povolení, provedení a provoz záměrů OZE i podmínky pro dočasné stavby, kdy území musí být uvedeno do původního stavu včetně odstranění celého základu (kdy nesmí zůstat v zemi žádné stavební prvky – masivní železobetonové bloky základů), odvoz materiálu a následnou rekultivaci terénu. Proto **vznáším připomínku, aby do Opatření obecné povahy pro akcelerační oblast AOV45 Bušanovice bylo zahrnuto, že po ukončení využívání dočasné stavby VTE musí být z území odstraněny veškeré stavební konstrukce, včetně základových prvků,** což povede k rychlejší obnově přirozených půdních funkcí a následně k možnosti využít pozemek plnohodnotně k zemědělské činnosti. **7. Článek 3 odst. 1 a článek 4 odst. 3 ústavního zákona č. 2/1993 Sb., Listina základních práv a svobod** Dle Čl. 4 odst. 3 listiny základních práv a svobod zákonná omezení základních práv a svobod musí platit stejně pro všechny případy, které splňují stanovené podmínky. Jako vlastník pozemku nacházejícího se ve vymezované AOV45 Bušanovice **vznáším připomínku diskriminace, proč právě můj pozemek byl zahrnut do AOV45 Bušanovice pro zrychlené zavádění obnovitelných zdrojů energie a proč právě u mé osoby v postavení vlastníka dochází k omezení mého vlastnického práva.**	

Poř. č.	Připomínkové místo	Číslo jednací	Článek	AO	Připomínka	Vyhodnocení
					V současné době nemá Česká republika vymezeny žádné akcelerační oblasti, přesto k výstavbě VTE dochází, tudíž je tady důvodný předpoklad, že i bez vymezení akceleračních oblastí na úrovni státu bude nadále docházet k výstavbě VTE v oblastech pro to vhodných, i když budoucí investoři nebudou zvýhodněni zjednodušeným stavebním řízením. V Odůvodnění změny č.2 územního rozvojového plánu, textová část, bod II.1.b. (7) písm. k) je uvedeno, že nebylo účelné vymezit akcelerační oblasti jako veřejně prospěšné stavby ani veřejně prospěšná opatření. Vymezením akcelerační oblasti dochází k narušení mého legitimního očekávání vlastníka na zachování dosavadního způsobu využití území a předpokládaná realizace výstavby VTE povede objektivně a prokazatelně negativně k nežádoucím zásahům do území, tj. u pozemků charakteru orné pudy, lesního porostu, trvalého travního porostu může v budoucnu dojít např. ke stanovení ochranného pásma, vzniku věcného břemene, které nevratně a trvale sníží hodnotu pozemků v mém vlastnictví. Na základě výše uvedeného **uplatňuji připomínku, že v rámci schvalování AOV45 Bušanovice nebylo postupováno v souladu s článkem 4 odst. 3 listiny základních práv a svobod**, kdy zákonná omezení základních práv a svobod musí platit stejně pro všechny případy, které splňují stanovené podmínky. Odůvodnění změny č. 2 Územního rozvojového plánu bodu II.1.i. Komplexní zdůvodnění přijatého řešení včetně vybrané varianty odst. 35 vyplývá, že při vymezování akcelerační zóny s primárním požadavkem na rozlohu území 2,5 km^2 a umístění zdrojů energie o požadovaném výkonu 3 000 MW bylo postupováno pouze na základě mapových podkladů, ve vymezované oblasti AOV45 Bušanovice neproběhlo dlouhodobé měření síly větru a jeho vyhodnocení nezávislým akreditovaným odborníkem (tedy alespoň takováto studie není součástí přiložených materiálů). Dle veřejně dostupné mapy *Větrné podmínky ve výšce 100 m, podmínky pro standardní větrné elektrárny – ve výstavbě* vymezená AOV45 Bušanovice disponuje zhruba polovinu maximálně dosahované rychlosti větru v m/s v České Republice (barevná škála od 3 do 10) – např. obec Bušanovice 5,51 m/s, Tvrzice 5,23 m/s, Bohunice 5,16 m/s, Předslavice 5,47 m/s. Totožné parametry na rozlohu území 2,5 km^2 a umístění zdrojů energie o požadovaném výkonu 3 000 MW jistě splňuje mnoho lokalit na území České republiky. Současně i podle dostupné mapy *Větrné podmínky ve výšce 100 m, podmínky pro standardní větrné elektrárny – ve výstavbě* jsou i na jiných územích měřeny totožné nebo vyšší hodnoty rychlosti větru, přesto v těchto lokalitách nejsou vymezeny akcelerační oblasti, nedochází tak k omezení vlastnických práv vlastníků ve všech podobných lokalitách nacházejících se na území České republiky, ale jen ve vymezovaných akceleračních oblastech. Vzhledem ke skutečnosti, že ve vymezované oblasti AOV45 Bušanovice **neproběhlo dlouhodobé měření síly větru a jeho vyhodnocení nezávislým akreditovaným odborníkem, uplatňuji připomínku, zda byla dostatečně úplně zjištěna, posouzena a následně vyhodnocena dlouhodobá rychlost větru v místě vymezované AOV45 Bušanovice, zda existují dostatečně úplná data potvrzující vhodnosti území vymezované akcelerační oblasti AOV45 Bušanovice z hlediska větrné energetiky** a současně dostatečné záruky udržitelné ekonomiky budoucího plánovaného projektu výstavby osmi VTE – na základě uvedeného vyvstávají otázky, nakolik bude provoz budoucí VTE ve vymezené AOV Bušanovice rentabilní, zda a v jakém horizontu se vrátí náklady spojené s výstavbou, provozem a údržbou VTE a zda hodnota vyrobené el. energie v průběhu životnosti VTE přinese větší přínos pro Českou Republiku, než jaké budou negativní dopady spojené s narušením krajinného rázu, kdy dojde k přeměně přírodního území na průmyslovou energetickou plochu, k narušení ekologické stability krajiny a negativnímu vlivu na obyvatele území a jejich zdraví.	

Poř. č.	Připomínkové místo	Číslo jednací	Článek	AO	Připomínka	Vyhodnocení
					Současně v souvislosti s výše uvedeným **vznáším připomínku, že nebylo postupováno v souladu s článkem 3 odst. 1 listiny základních práv a svobod, dle kterého jsou základní práva a svobody zaručeny všem bez rozdílu, protože vymezením akcelerační oblasti AOV45 Bušanovice dochází k nedůvodnému zvýhodnění budoucích investorů v postavení účastníků stavebního řízení**, kdy v důsledku vymezení akcelerační oblasti AOV45 Bušanovice bude probíhat stavební řízení ve zjednodušeném režimu, kdy nebude pro záměry v akcelerační oblasti zpravidla nutné provést posouzení vlivů na životní prostředí (EIA). Jako vlastník pozemku, tedy i možný účastník budoucího stavebního řízení, nepovažuji za správné, že budoucí investoři budou muset splnit pouze podmínky stanovené v průběhu vymezení akcelerační oblasti, a k nim se vztahující zmírňující opatření, nedojde-li v čase k významným změnám v území. Odhlédneme-li od skutečnosti, že podmínky a zmírňující opatření stanovené v průběhu vymezení akcelerační oblasti jsou **neúplné a nedostatečné,** lze zcela s jistotou konstatovat, že v současné době ve zpracovaném návrhu Změny č. 2 Územního rozvojového plánu České republiky není definováno, co se považuje za významnou změnu v území, není definováno v „jakém čase", není definováno, kdo bude posuzovat, že k významné změně území došlo a na základě jakých podkladů. Vzhledem k nezvratnosti zahrnutí akcelerační oblasti AOV45 Bušanovice po odsouhlasení změny č. 2 Územního rozvojového plánu České republiky do jednotlivých územních plánů obcí Bušanovice, Předslavice, Tvrzice a Bohunice **uplatňuji připomínku ke stanovení závazného postupu pro definování a následné řešení významných změn v území pro následnou praxi.** **8. Snížení ceny pozemků a nemovitostí** Přestože z výsledků analýzy zpracované v 06/2025 vyplývá, že přítomnost větrných elektráren nemá statisticky významný negativní dopad na ceny nemovitostí v okolních obcích (SLAVATA, David, aj. *Vliv větrných elektráren na ceny nemovitostí v Česku*, Praha: Komora obnovitelných zdrojů energie, Česká společnost pro větrnou energii, 2025-06), je nutné konstatovat, že v rámci studie bylo porovnáváno pouze **6 dvojic obcí České republik, kdy nejvyšší výška VTE (rotor/náboj) činila 110/125 m**. V AOV45 Bušanovice je stanovena výška budoucích VTE 250 m, kdy tato hodnota 250 m nebyla v předmětné studii žádným způsobem hodnocena. Studie autorů Carsten Andersen a Timo Hener působících na Katedře ekonomie a podnikové ekonomiky, Aarhusská univerzita, Fuglesangs Alle **4**, 8210, Aahus, Dánsko a v Centru pro výzkum v energetice založená na **2,4 milionech transakcí s nemovitostmi a 6 878 VTE** ukazuje silné negativní dopady na ceny nemovitostí. **U turbín vysokých nad 120 m byl zjištěn pokles hodnoty nemovitostí až o 12% ve vzdálenosti 1 km a přibližně 10% ve vzdálenosti 2 km. Shadow flicker efekt (blikání stínu lopatek přes okna a obytný prostor), který VTE způsobují až do okolí 2 km vede k dodatečnému poklesu hodnoty nemovitostí o přibližně 7,7-8,1%.** Současně uvádím, že v Odůvodnění změny č.2 územního rozvojového plánu textové části bodu II.1.b. (7) g) je konstatováno: *„podmínky pro obnovu a rozvoj sídelní struktury, pro kvalitní bydlení a pro rozvoj rekreace a cestovního ruchu - řešení těchto úkolů nebylo zadáno v rámci Změny č. 2 ÚRP, vymezení akceleračních oblastí respektuje zejména plochy pro bydlení v rámci sídel, kterých se vymezení týká."* Z uvedeného vyplývá, že v rámci schvalování AOV45 Bušanovice nebyly posouzeny kritéria vlivu AOV 45 Bušanovice na sídelní strukturu okolních obcí, jejich rozvoj a kvalitní bydlení. Nebylo dostatečně posouzeno, zda v důsledku vymezení akcelerační oblasti (kdy dojde k narušení krajinného rázu venkovské krajiny) dojde ke zhoršení	

Poř. č.	Připomínkové místo	Číslo jednací	Článek	AO	Připomínka	Vyhodnocení
					kvality života v přilehlých obcích (hluk, stroboskopický efekt, vibrace), Nebylo vyhodnoceno, zda v důsledku vymezení AOV45 Bušanovice nebude ubývat zájem o trvalé bydlení v přilehlých obcích, které se již tak potýkají s nepříznivým demografický vývojem a s nezájmem mladých lidí zůstávat na vesnici z důvodu ztíženého pracovního uplatnění. Současně není řešeno, zda vymezením AOV45 Bušanovice v okolních obcích nebude ubývat zájem o rekreaci (chalupy, agroturistika). Pokud dojde vlivem vymezení AOV45 Bušanovice k odlivu obyvatel z přilehlých obcí, bude ubývat i základní občanská vybavenost obcí (obchod, školka, doprava), čímž se ještě více zhorší podmínky života obyvatel obcí v okolí vymezené AOV45 Bušanovice. Na základě porovnání výše uvedených studií a vzhledem k tomu, že při vymezování akcelerační oblasti nebyly posuzovány podmínky pro obnovu a rozvoj sídelní struktury, pro kvalitní bydlení a pro rozvoj rekreace, mám jako vlastník pozemku důvodnou pochybnost o tom, zda nedojde v důsledku vymezení AOV 45 Bušanovice, kde je povoleno realizovat VTE s výškou 250 m, k negativnímu dopadu na cenu mé nemovitosti **Proto jako vlastník pozemku nacházejícího se v AOV45 Bušanovice vznáším připomínku, že mé vlastnické právo je dotčeno negativním dopadem na cenu nemovitosti v důsledku vymezení akcelerační oblasti AOV45 Bušanovice.** **9. Nesoulad se zákonem č. 258/2000o Sb., o ochraně veřejného zdraví a o změně některých souvisejících zákonů, ve znění pozdějších předpisů** Dle § 2 zákona č. 258/2000o Sb., o ochraně veřejného zdraví a o změně některých souvisejících zákonů, ve znění pozdějších předpisů (dále jen „zákon o ochraně veřejného zdraví") je ochrana a podpora veřejného zdraví veřejným zájmem, kdy je povinností státu a orgánů ochrany veřejného chránit obyvatelstvo před riziky prostředí. a) Hluk z provozu turbín • Uvedeno: *„Předpokládaný zdroj hluku max. 106 dB na jednu VTE, požadavek na vzdálenost od obytné zástavby min. 500 m (předpokládaná hluková zátěž v takové vzdálenosti cca 37 dB). Není předpoklad překračování hlukových limitů, možnost obtěžování v okrajových částech zástavby v noční době. Vlivy na veřejné zdraví zanedbatelné."* Jde o prosté konstatování předpokladu. VTE s Výškou 250 m, výkonem 5,0 MW může být zdrojem hluku 106 dB až 110 dB. Hlukové limity řeší nařízení vlády č. 272/2011 Sb., o ochraně zdraví před nepříznivými účinky hluku a vibrací - Chráněný venkovní prostor (6:00-22:00) cca 50-55 dB - Chráněný venkovní prostor (22:00-6:00) cca 40-45 dB - Chráněný vnitřní prostor (6:00-22:00) cca 40 dB - Chráněný vnitřní prostor (22:00-6:00) cca 30 dB Tabulka: hladina hluku 500 m od VTE LwA větrné turbíny | Vzdálenost ke zdroji | Hladina venku Lp | Komentář k limitu venku 106 dB | 500 m | ~41 dB | těsně nad nočním limitem 40 dB 108 dB | 500 m | ~43 dB | nad nočním limitem, pod denním 50 dB	

Poř. č.	Připomínkové místo	Číslo jednací	Článek	AO	Připomínka	Vyhodnocení
					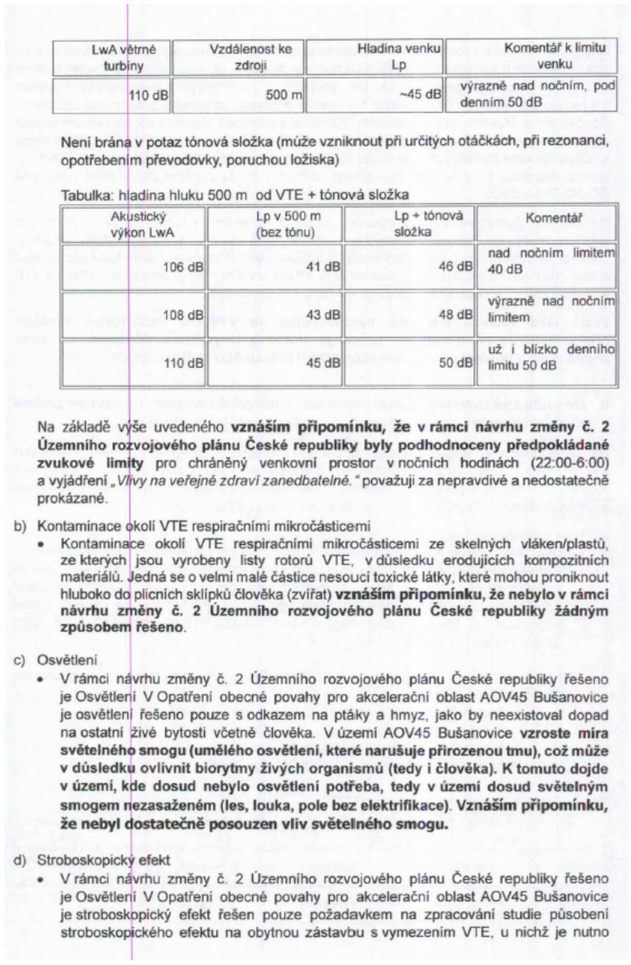	

LwA větrné turbíny	Vzdálenost ke zdroji	Hladina venku Lp	Komentář k limitu venku
110 dB	500 m	~45 dB	výrazně nad nočním, pod denním 50 dB

Není brána v potaz tónová složka (může vzniknout při určitých otáčkách, při rezonanci, opotřebením převodovky, poruchou ložiska)

Tabulka: hladina hluku 500 m od VTE + tónová složka

Akustický výkon LwA	Lp v 500 m (bez tónu)	Lp + tónová složka	Komentář
106 dB	41 dB	46 dB	nad nočním limitem 40 dB
108 dB	43 dB	48 dB	výrazně nad nočním limitem
110 dB	45 dB	50 dB	už i blízko denního limitu 50 dB

Na základě výše uvedeného **vznáším připomínku, že v rámci návrhu změny č. 2 Územního rozvojového plánu České republiky byly podhodnoceny předpokládané zvukové limity** pro chráněný venkovní prostor v nočních hodinách (22:00-6:00) a vyjádření *„Vlivy na veřejné zdraví zanedbatelné."* považuji za nepravdivé a nedostatečně prokázané.

b) Kontaminace okolí VTE respiračními mikročásticemi
- Kontaminace okolí VTE respiračními mikročásticemi ze skelných vláken/plastů, ze kterých jsou vyrobeny listy rotorů VTE, v důsledku erodujících kompozitních materiálů. Jedná se o velmi malé částice nesoucí toxické látky, které mohou proniknout hluboko do plicních sklípků člověka (zvířat) **vznáším připomínku, že nebylo v rámci návrhu změny č. 2 Územního rozvojového plánu České republiky žádným způsobem řešeno**.

c) Osvětlení
- V rámci návrhu změny č. 2 Územního rozvojového plánu České republiky řešeno je Osvětlení V Opatření obecné povahy pro akcelerační oblast AOV45 Bušanovice je osvětlení řešeno pouze s odkazem na ptáky a hmyz, jako by neexistoval dopad na ostatní živé bytosti včetně člověka. V území AOV45 Bušanovice **vzroste míra světelného smogu (umělého osvětlení, které narušuje přirozenou tmu), což může v důsledku ovlivnit biorytmy živých organismů (tedy i člověka). K tomuto dojde v území, kde dosud nebylo osvětlení potřeba, tedy v území dosud světelným smogem nezasaženém (les, louka, pole bez elektrifikace). Vznáším připomínku, že nebyl dostatečně posouzen vliv světelného smogu.**

d) Stroboskopický efekt
- V rámci návrhu změny č. 2 Územního rozvojového plánu České republiky řešeno je Osvětlení V Opatření obecné povahy pro akcelerační oblast AOV45 Bušanovice je stroboskopický efekt řešen pouze požadavkem na zpracování studie působení stroboskopického efektu na obytnou zástavbu s vymezením VTE, u nichž je nutno

					dobu provozu omezit tak, aby shadow flicker efekt nepřekročil dobu trvání 30 hodin za rok. Již toto konstatování je důkazem, že shadow flicker efekt, který má nepříznivé účinky na zdraví a psychiku člověka **vznikne,** pouze bude omezen na dobu 30 hodin za rok. Není uvedeno kdo, jakým způsobem a či na čí pokyn se bude omezovat provoz turbíny. **Vznáším připomínku, že zhotovení studie a vymezení VTE, u nichž je nutno dobu provozu omezit tak, aby shadow flicker efekt nepřekročil dobu trvání 30 hodin za rok po výstavbě VTE, není dostatečné řešení vlivu shadow flicker efektu na obyvatele okolních obcí.** e) Nízkofrekvenční hluk, infrazvuk a vibrace • **Vznáším připomínku, že nebyl v rámci návrhu změny č. 2 Územního rozvojového plánu České republiky řešen dopad nízkofrekvenčního hluku a infrazvuku na zdraví obyvatel okolních obcí (respektive i ostatních živých bytosti).** Provoz VTE může negativně ovlivnit spánek (hluboké fáze REM), což vede k pocitu únavy, podrážděnosti, stresu a úzkosti. V důsledku poruch spánku mohou vznikat psychické problémy. Nezávislé lékařské studie ukazují negativní vliv VTE na vnitřní ucho, kardiovaskulární systém. Na základě výše uvedeného **vznáším připomínku, že v rámci návrhu změny č. 2 Územního rozvojového plánu České republiky nebyla řádně vyhodnocena zdravotní rizika pro obyvatele obcí v okolí vymezované AOV45 Bušanovice tak, jak je vymezeno zákonem č. 258/2000o Sb., o ochraně veřejného zdraví a o změně některých souvisejících zákonů, ve znění pozdějších předpisů.** **10. Riziko pádu úlomků lopatek VTE** Vzhledem k plánované výšce rotorů VTE 250 m lze důvodně předpokládat zvýšenou pravděpodobnost zásahu bleskem (výškou převyšují okolní krajinu, konstrukce umožňuje vznik výboje). Odhlédneme-li od skutečnosti, že v důsledku úderu blesku může dojít k požáru VTE (požár je prakticky nehasitelný), může v důsledku požáru nebo v důsledku havárie zapříčiněné erozí listů lopatek (praskliny) docházet k odletu úlomků lopatek VTE do okolí. Katedrou strojního inženýrství, University of the Pacific, Stockton, Kalifornie, USA a Národním centrem větrných technologií, národní laboratoří pro obnovitelné zdroje energie, Golden, Colorado, USA byla provedena a následně publikována (22.02.2018) analýza za účelem stanovení rizika, které představují úlomky větrných turbín pro silnice a budovy. Výsledky analýzy ukázaly, že odstup od hranice pozemku ve výši dvojnásobku celkové výšky turbíny je přijatelný, odstup od obytných budov by však měl být zvýšen na 3,5násobek celkové výšky turbíny, aby bylo dosaženo přijatelného rizika. V návrhu změny č. 2 Územního rozvojového plánu ČR je stanovena hranice vymezované AOV Bušanovice ve vzdálenosti 500 m od obytných budov. Vzhledem k plánované výšce rotorů VTE 250 m činí 3,5 násobek plánované výšky turbíny 875 m. (250x3,5). Při zpracování návrhu změny č. 2 Územního rozvojového plánu České republiky není posouzena a dostatečně vymezena vzdálenosti jednotlivých rotorů VTE od okolních obytných budov a místních komunikací Předslavice-Újezdec, Předslavice-Všechlapy, Předslavice - Tvrzice, Předslavice-Bušanovice a příjezdovou komunikaci ve směru od obce Bušanovice na silnici 144 (Předslavice – Újezdec) pod vrcholem Bičoňovec z hlediska možného dopadu úlomků lopatek VTE v případě havárie VTE.	

Poř. č.	Připomínkové místo	Číslo jednací	Článek	AO	Připomínka	Vyhodnocení
					V Opatření obecné povahy pro akcelerační oblast AOV45 Bušanovice v odst. 3.1. Podmínky a zmírňující opatření pro povolení a provedení záměrů OZE není pro navazující stavební řízení řešena bezpečná vzdálenost rotorů VTE od obytných budov a komunikací. Na základě výše uvedeného **uplatňuji připomínku, že nebyla dostatečně posouzena podmínka bezpečné vzdálenosti jednotlivých rotorů VTE od obytných budov a místních komunikací z důvodu rizika pádu úlomky rotorů větrných turbín v případě havárie na budovy okolní obytné zástavby a místní komunikace a že nebyla v souvislosti s možným ohrožením padajícími částmi rotoru vymezena bezpečná hranice (875 m) rotoru VTE od obytných budov.** **11. Riziko odhozu ledu z větrných turbín** Studie provedená Sumita Biswas, Peter Taylor a Jim Salmon působící v Země a vesmírné vědy a inženýrství, York University, Toronto, Kanada a Zephyr North Canada, Burlington, Ontario, Canada publikovaná 17.11.2011 uvádí, že námraza vzniká na větrných turbínách v nadmořských výškách nad 600 m n. m. Výsledkem studie bylo zjištění, že kompaktní úlomek ledu o hmotnosti 1 kg mohou doletět až 350 m od základy turbíny VTE. V akcelerační oblasti AOV45 Bušanovice je plánována výška horní úvratě rotoru maximálně 800-850 m n. m., proto je zde důvodný předpoklad vzniku ledové námrazy. Při zpracování návrhu změny č. 2 Územního rozvojového plánu České republiky není dostatečně posouzen vliv nadmořské výšky na vznik námrazy na rotorech VTE (odhoz ledu z VTE) a jejího vlivu na okolní místní komunikace Předslavice-Újezdec, Předslavice-Všechlapy, Předslavice -Tvrzice, Předslavice-Bušanovice a příjezdovou komunikaci ve směru od obce Bušanovice na silnici 144 (Předslavice – Újezdec) pod vrcholem Bičoňovec. V Opatření obecné povahy pro akcelerační oblast AOV45 Bušanovice v odst. 3.1. Podmínky a zmírňující opatření pro povolení a provedení záměrů OZE není pro navazující stavební řízení řešena vzdálenost rotorů VTE od místních komunikací ani žádná další opatření pro VTE v případě vzniku námrazy. Zejména posouzení vlivu vzdálenosti rotoru VTE na příjezdovou komunikaci ve směru od obce Bušanovice na silnici 144 (Předslavice – Újezdec), kdy tato komunikace zajišťuje v zimních měsících jedinou příjezdovou komunikaci ve směru od Strakonic, protože v zimních měsících je díky nepříznivým klimatickým podmínkám, vysokému sklonu kopce a sněhovým jazykům nesjízdná komunikace Bušanovice-Předslavice (silnice č. 1446). Není tudíž v Podmínkách a zmírňujících opatření pro povolení a provedení záměrů OZE vyloučeno, že nebude ohrožena kvalita života osob v obci Bušanovice tím, že nebude možno komunikaci ve směru od obce Bušanovice na silnici 144 v zimních měsících používat v důsledku provozu namrzlého rotoru VTE umístěné v její blízkosti, kdy vlivem výšky VTE 250 m, rotujících lopatek mohou odlétající kusy ledu z lopatek rotoru VTE ohrožovat projíždějící vozidla. Na základě výše uvedeného **uplatňuji připomínku, že nebyla posouzena a dostatečně vymezena podmínka vzdálenosti jednotlivých rotorů VTE od místních komunikací z důvodu rizika, které představují úlomky ledu z lopatek větrných turbín v období vzniku námrazy pro místní komunikace, ani nebyla pro budoucí stavební řízení vymezena jiná adekvátní podmínka řešící námrazu lopatek rotorů.** **12. Bateriová úložiště** U VTE hrozí zvýšené riziko požáru, kdy jej nelze z technických a bezpečnostních důvodů prakticky hasit a hrozí pád hořící části turbíny VTE (viz. bod 10 Riziko pádu úlomků lopatek 14	

Poř. č.	Připomínkové místo	Číslo jednací	Článek	AO	Připomínka	Vyhodnocení
					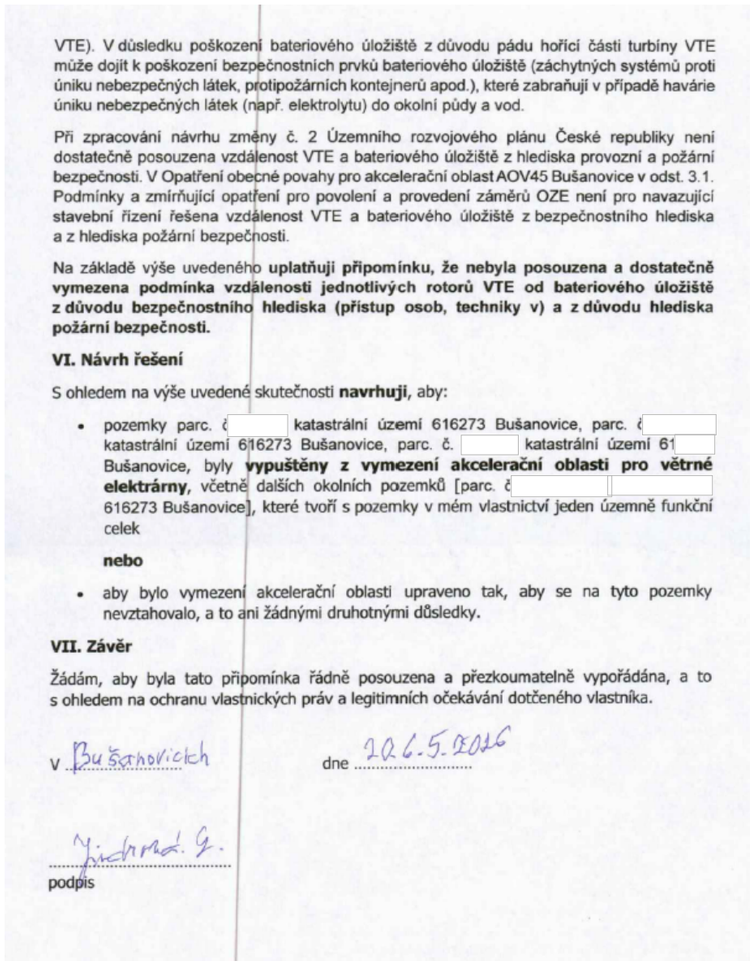 VTE). V důsledku poškození bateriového úložiště z důvodu pádu hořící části turbíny VTE může dojít k poškození bezpečnostních prvků bateriového úložiště (záchytných systémů proti úniku nebezpečných látek, protipožárních kontejnerů apod.), které zabraňují v případě havárie úniku nebezpečných látek (např. elektrolytu) do okolní půdy a vod. Při zpracování návrhu změny č. 2 Územního rozvojového plánu České republiky není dostatečně posouzena vzdálenost VTE a bateriového úložiště z hlediska provozní a požární bezpečnosti. V Opatření obecné povahy pro akcelerační oblast AOV45 Bušanovice v odst. 3.1. Podmínky a zmírňující opatření pro povolení a provedení záměrů OZE není pro navazující stavební řízení řešena vzdálenost VTE a bateriového úložiště z bezpečnostního hlediska a z hlediska požární bezpečnosti. Na základě výše uvedeného **uplatňuji připomínku, že nebyla posouzena a dostatečně vymezena podmínka vzdálenosti jednotlivých rotorů VTE od bateriového úložiště z důvodu bezpečnostního hlediska (přístup osob, techniky v) a z důvodu hlediska požární bezpečnosti.** **VI. Návrh řešení** S ohledem na výše uvedené skutečnosti **navrhuji,** aby: • pozemky parc. č katastrální území 616273 Bušanovice, parc. č katastrální území 616273 Bušanovice, parc. č. katastrální území 61 Bušanovice, byly **vypuštěny z vymezení akcelerační oblasti pro větrné elektrárny**, včetně dalších okolních pozemků [parc. č 616273 Bušanovice], které tvoří s pozemky v mém vlastnictví jeden územně funkční celek **nebo** • aby bylo vymezení akcelerační oblasti upraveno tak, aby se na tyto pozemky nevztahovalo, a to ani žádnými druhotnými důsledky. **VII. Závěr** Žádám, aby byla tato připomínka řádně posouzena a přezkoumatelně vypořádána, a to s ohledem na ochranu vlastnických práv a legitimních očekávání dotčeného vlastníka. v Bušanovicích dne 26.5.2026 podpis	
8516.	Josef Jermař	MMR-45613-2026-81	99cj	AOV26	Připomínka k návrhu Změny č. 2 Územního rozvojového plánu a k Vyhodnocení vlivů na udržitelný rozvoj území v části vymezení akceleračních oblastí pro větrné elektrárny (AOV 26) jméno a příjmení: Josef Jermář datum narození: adresa trvalého pobytu: Požaduji **vyřazení akcelerační oblasti č. AOV 26 z návrhu Změny č. 2 Územního rozvojového plánu** uplatněním připomínek k návrhu Změny č. 2 Územního rozvojového plánu České republiky (dále jen URP ČR). Požadavek na **úplné vyřazení akcelerační oblasti č. AOV 26** z návrhu Změny Č.2 URP čr odůvodňuji důvodnou obavou z negativního vlivu na složky životního prostředí, ekologickou stabilitu a krajinný ráz a kvalitu života. Dále shledávám rozpor s právními předpisy ČR a EU, návrh akcelerační oblasti je v území CHOPAV Česká křída. Rozpor se směrnicí RED III – **tato určuje umístění akceleračních oblastí prioritně na uměle zastavěné plochy, dopravní infrastrukturu a její okolí, parkoviště, zemědělské podniky, skládky, průmyslové areály, dílny, umělé vnitrozemské**	**Akceptováno.** Akcelerační oblast AOV26 Ralsko byla vypuštěna.

Poř. č.	Připomínkové místo	Číslo jednací	Článek	AO	Připomínka	Vyhodnocení
					útvary, městské Čistírny odpadních vod anebo znehodnocenou půdu, nevyužitelnou pro zemědělství. Nedostatečné posouzení vlivu řkl životní prostředí (SEA/EIA). Nedostatečné vyhodnocení vlivu na vodní režim, zásoby pitné vody a nedostatečné posouzení vlivu na krajinný ráz. Na základě dostupné dokumentace a dostupných podkladů nelze vyloučit: - Nepřiměřený zásah do krajinného rázu - Že akcelerační zóna je navrhována v rozporu se zákonem č. 249/2025 Sb. - Nutnost vybudovat dopravní infrastrukturu, nemyslitelný zásah do oblasti - Zvýšená migrace lesní zvěře z oblasti, při budování a provozu a tím zvýšené škody na zemědělských plodinách - Při budování základů narušení podzemních vod i vodních toků - Negativní vliv na živočichy v okolí S ohledem na shora uvedené; požaduji **úplné vyřazení akcelerační oblasti č. AOV 26 z návrhu Změny Č. 2 URP CR.**	

Poř. č.	Připomínkové místo	Číslo jednací	Článek	AO	Připomínka	Vyhodnocení
8517.	Vacková Jana	MMR-45614-2026-81	99czzn	AOV90	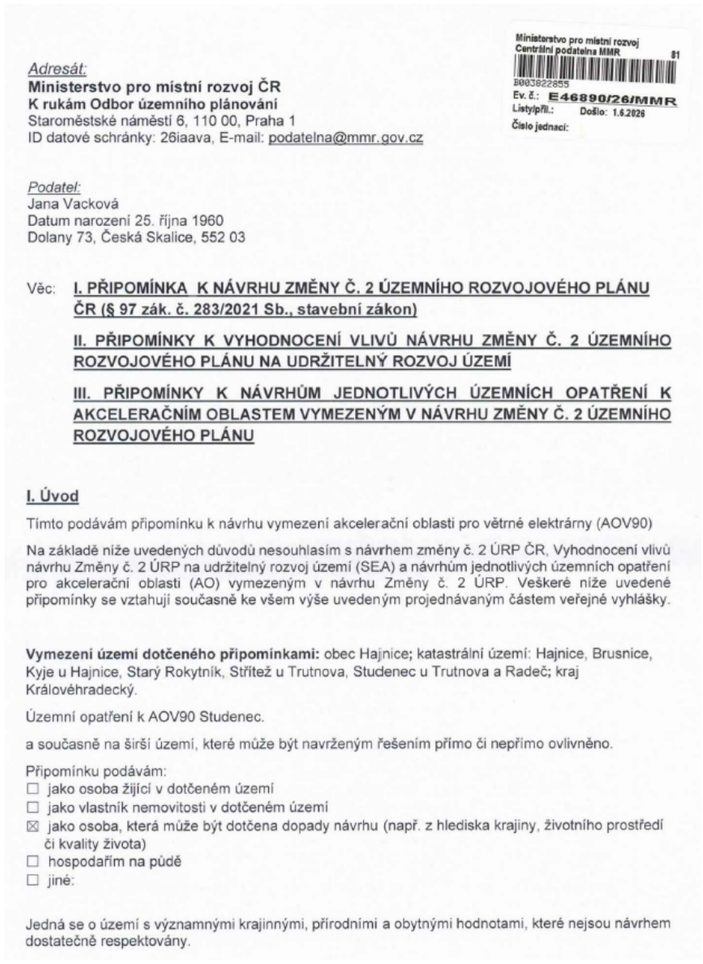	**Akceptováno.** Akcelerační oblast AOV90 Studenec byla vypuštěna.

Poř. č.	Připomínkové místo	Číslo jednací	Článek	AO	Připomínka	Vyhodnocení
					Konkrétní dopad návrhu na mou osobu: - *Navržená akcelerační oblast je v blízkosti místa, kde žiji, přibližně 13 km vzdušnou čarou na její okraj.* - *Dle Odůvodnění Opatření obecné povahy pro tuto akcelerační oblast z 14. dubna 2026 je pro tuto akcelerační oblast počítáno až s 26 ks větrných elektráren.* - *Jedna větrná elektrárna se skládá z masivního železobetonového základu, stožáru o výšce 180 m a i více, strojovny a rotoru s lopatkami o délce 30 m a více. Je to mohutné industriální zařízení, ke kterému je vybudována i obslužná infrastruktura.* - *Provozem větrné elektrárny se šíří do prostředí hluk ve slyšitelné i neslyšitelné oblasti pro člověka, tento hluk se šíří dle některých vědeckých studií až do vzdálenosti 10 km a více (za specifických klimatických podmínek, válcové šíření zvuku) a dle své intenzity a frekvence má vliv na kvalitu života, na zdraví nejen člověka, ale všeho živého.* - *V této akcelerační oblasti je počítáno až s 26 ks větrných elektráren, negativní vliv na kvalitu života, na zdraví se může kumulovat. Dochází k interferenci.* - *Hluk přímo specificky působí na sluchový orgán, může vést k jeho poškození, nespecificky (mimosluchově) působí na různé funkce organismu, spouští reakce vegetativního a hormonálního systému prostřednictvím stresu z vnímání hluku. Akutními účinky při dlouhodobém stresu a obraně organismu je akustické trauma, kdy dochází ke zvýšení krevního tlaku, zrychlení tepové frekvence, stažení periferních cév, zvýšení hladiny adrenalinu, vlivu na psychiku, snížení výkonnosti, paměti a pozornosti, k úlekovým reakcím. Chronickými účinky (tzn. civilizační choroby) je zafixování akutních účinků jako normy, může dojít ke ztrátě sluchu, vzniku hypertenze, poškození srdce, infarktu myokardu, snížení imunitní schopnosti organismu, pocitu únavy, nespavosti.* *(https://mzd.gov.cz/nepriznive-ucinky-hluku-na-cloveka/, z 01.12.2015, zobrazeno 19.05.2026)* - *Šíření zvuku slyšitelného i infrazvuku z provozu větrných elektráren má vliv na zdraví a kvalitu života i hospodářských zvířat, čímž je ovlivněna produkce surovin (př.mléko,vejce), hmotnostní přibytky hospodářský zvířat, kvalita produkovaných surovin. Krkonošské podhůří je pro hospodářské účely lokalitou užívanou polnohospodářsky, jako pastviny, lesohospodářsky atd. Snížení hospodářské produkce a její kvality má vliv nejen na obce v okolí této akcelerační oblasti.* - *Vysoká citlivost hmyzu na infrazvuk z provozu větrných elektráren má vliv i na opylovače (drobné savce i hmyz), u nichž dochází ke snížení opylovací schopnosti nejen hospodářských plodin. Tento důsledek opět sahá daleko za hranice jedné akcelerační oblasti.* - *Abrazí materiálu větrné elektrárny vlivem povětrnostních a klimatických podmínek se do ovzduší šíří emise, které jsou chemickým složením epoxidové pryskyřice, skelná/uhlíková vlákna, vysoce toxické polyfenoly, jedná se o nerozložitelné chemikálie, které se kumulují v potravním řetězci (hospodářské plodiny, rostliny volné přírody, hospodářská a volně žijící zvířata, člověk) a v půdě, v půdních organismech a vodních zdrojích.* - *Tyto nano- a mikročástice mají zdravotní dopad na vše živé. Uvolňované částice mohou být chemickým složením endokrinní disruptory.* - *Z jedné lopatky se do ovzduší uvolní 0,5 – 4 kg těchto chemikálií za rok (násobeno počtem 3ks lopatek na jednu větrnou elektrárnu a počtu 26ks větrných elektráren navržené v této akcelerační oblasti se jedná o 39 až 312 kg mikro- a nanočástic za rok).* - *Tato akcelerační oblast je navržena na místě se středním větrným potenciálem, emise těchto částic do ovzduší a následný spad přímo ovlivní mou osobu, ovlivní kvalitu mého života a mé zdraví.* - *Životaschopnost půdních organismů je ovlivněna i při provozu větrné elektrárny, protože tlakové víry způsobené otáčením lopatek vedou k zhutňování půdy, vytlačování vzduchu z půdy a tím omezení života půdních organismů. Tento fakt ovlivní výnosnost a kvalitu hospodářských plodin pěstovaných v oblasti, což má přímý dopad ekonomický a zdravotní na mou osobu.* - *V této akcelerační oblasti pramení potoky, které napájí řeky Úpu a Labe (př. Mlýnský potok, Staroroklický potok, Střítežský potok). Akcelerační oblast spadá do podkrkonošské pánve,*	

Poř. č.	Připomínkové místo	Číslo jednací	Článek	AO	Připomínka	Vyhodnocení
					kde se nacházejí mělké a hlubinné zvodně. Výstavba větrných elektráren může vést k protnutí a stržení pramenů, zanesení pramenů, zanesení a porušení pórů zvodní. - *Výstavba větrných elektráren a jejich provoz (zanášení přirozených cest vody vibračním působením) tak může vést k ovlivnění kvality podzemních vod a vod povrchových a její kvantity (vydatnost pramenů, množství spodních vod a množství vody v řekách). Tyto důsledky a rizika nejsou záležitostí pouze této akcelerační oblasti, ale mají důsledky pro celý region, kraj atd.* - *Rychlost lopatek větrné elektrárny může dosahovat až 300 km/hod, při kolizi s větrnou elektrárnou dochází k poranění a úmrtí ptáků, létajících savců a hmyzu. Létaví savci, př. netopýři jsou citliví i na změnu tlaku při chodu větrné elektrárny (barotrauma), okamžitě umírají. Navržená akcelerační oblast je oblast o rozloze 9,3 km² a navrženými 26 ks větrných elektráren. Dopad na rozmanitost a množství živočišných druhů sahá daleko za hranice akcelerační oblasti.* - *Akcelerační oblast vymezená ve volné krajině s navrženou výstavbou 26 ks větrných elektráren je přímým zásahem do krajinného rázu, výška těchto gigantů převyšující 180 m je dominantní industriální bariérou, která změní naprosto charakter doposud volné krajiny. Člověk milující přírodu, otevřený prostor, pohled na krajinu a pohyb v ní, může cítit tíseň, ze zničení volné přírody (solastalgii). Člověk může plně relaxovat ve volné industriálními prvky nezasažené přírodě, pro harmonizaci, vnitřní relaxaci stačí i možnost koukat na volnou krajinu a pohybovat se v ní, projíždět jí. Pokud ve volné krajině je umístěn třeba jen jeden industriální prvek těchto rozměrů, tento prvek vede k rušivému efektu, kdy podvědomě upoutává svou pozornost. Člověk ztrácí možnost relaxace, uvolnění a nevědomý stres může vést až k autoimunitním onemocněním.* - *Tyto větrné elektrárny jsou navíc označeny červenou signalizací i v noci, čili svou přítomností ruší neustále.* - *Jsem člověk milující volnou krajinu, přírodu, ticho a klid, který přináší, industrializaci této oblasti vnímám jako ohrožení kvality mého života, mého zdraví.* S návrhem týkajícím se Územního opatření k AOV90 **nesouhlasím** a požaduji jeho **vyřazení nebo zásadní přepracování**, neboť vykazuje závažné nedostatky z hlediska zákonnosti, ochrany životního prostředí i dopadů na obyvatele v dané oblasti. **II. Zákonnost a nesoulad s právními předpisy ČR** **1) Rozpor se zákonem č. 500/2004 Sb., správní řád** ➢ § 3 – nebyl zjištěn stav bez důvodných pochybností ➢ § 68 – nedostatečné odůvodnění Návrh **je nepřezkoumatelný**, protože neobsahuje konkrétní podklady pro dané území. **2) Rozpor se zákonem č. 100/2001 Sb. (EIA/SEA),** chybí posouzení: ➢ kumulativních vlivů ➢ variantního řešení ➢ konkrétních dopadů na území Dokumentace SEA **je neúplná a věcně nedostatečná.** **3) Rozpor se zákonem č. 114/1992 Sb. (ochrana přírody a krajiny)** ➢ ohrožení krajinného rázu (§ 12) ➢ narušení ekologické stability	

Poř. č.	Připomínkové místo	Číslo jednací	Článek	AO	Připomínka	Vyhodnocení
					➢ zásah do biotopů a migračních tras **4) Rozpor se stavebním zákonem** ➢ § 18 a § 19 – ochrana hodnot území ➢ požadavek na udržitelný rozvoj Návrh představuje industrializaci volné krajiny **bez dostatečného odůvodnění**. **III. Nesoulad s právem Evropské unie** **1) Směrnice o ptácích (2009/147/ES) a o stanovištích (92/43/EHS)** ➢ nelze vyloučit negativní vliv na chráněné druhy ➢ chybí dostatečné biologické podklady **Rozpor** s požadavkem vyloučení významného vlivu. **2) Směrnice EIA (2011/92/EU)** ➢ nedostatečné zapojení veřejnosti ➢ nedostatečné vyhodnocení vlivů **3) Směrnice RED III (2023/2413)** nebyla doložena priorita využití: ➢ zastavěných ploch ➢ brownfieldů ➢ technicky narušených území Vymezení ve volné krajině je v **rozporu s principem minimalizace dopadů.** **4) Princip předběžné opatrnosti (čl. 191 SFEU)** Politika Unie v oblasti životního prostředí přispívá k sledování následujících cílů: ➢ zachování, ochrana a zlepšování kvality životního prostředí, ➢ ochrana lidského zdraví, ➢ uvážlivé a racionální využívání přírodních zdrojů, **5) Evropská úmluva o krajině (European Landscape Convention), ETS No. 176** ➢ nedostatečná ochrana krajiny jako základní složky životního prostředí ➢ ignorování charakteru území ➢ nedostatečné zapojení veřejnosti do rozhodování o zásazích do krajiny **6) Aarhuská úmluva (Convention on Access to Information, Public Participation in Decision-making and Access to Justice in Environmental Matters), 1998** ➢ omezení práva veřejnosti na informace ➢ omezení účasti veřejnosti na rozhodovacích procesech (pouze formální zapojení) ➢ omezení práva veřejnosti na přístup k právní ochraně v záležitostech životního prostředí **IV. Nedostatky SEA a podkladů** ➢ absence terénních biologických průzkumů ➢ práce pouze s mapovými podklady (nedostatečné) ➢ chybí reálná data o výskytu druhů ➢ variantní řešení	

Poř. č.	Připomínkové místo	Číslo jednací	Článek	AO	Připomínka	Vyhodnocení
					➢ posouzení vlivu na zdraví Bez těchto podkladů **nelze učinit kvalifikovaný závěr**. Ministerstvo dopravy ve svém vyjádření č. j. MD-22459/2026-940/3 potvrdilo, že v České republice dosud neexistuje samostatná metodika pro posuzování vlivu větrných elektráren na bezpečnost silničního provozu. Tuto oblast označilo za metodickou mezeru a současně připustilo existenci odborně diskutovaných vizuálních a percepčních vlivů (např. vizuální distrakce, stínové efekty, noční překážkové osvětlení). Ministerstvo dopravy rovněž připustilo existenci identifikovatelných bezpečnostních rizik, jako je odlet ledu, havárie či odlet částí stavby. Tyto skutečnosti potvrzují, že podklady návrhu nejsou úplné a neumožňují kvalifikované posouzení bezpečnostních dopadů na dopravu. **V. Narušení krajiny a životního prostředí** Navržené řešení povede k: ➢ zásadní změně krajinného rázu ➢ narušení horizontů a dálkových pohledů ➢ vzniku bariér v krajině ➢ narušení ekologické konektivity ➢ znehodnocení zemědělské půdy ➢ zničení migračních tras živočichů Výška staveb (180 m a vyšší) **znamená nadregionální dopad**. **VI. Dopady na obyvatele** Návrh nedostatečně řeší negativní vliv na: ➢ hluk a nízkofrekvenční hluk ➢ stroboskopický efekt ➢ světelné zatížení ➢ kvalitu bydlení ➢ hodnotu nemovitostí Tyto **vlivy nejsou řádně vyhodnoceny.** **VII. Kumulativní a systémové dopady** Není řešeno: ➢ souběžné působení více projektů ➢ celkové zatížení území ➢ únosnost krajiny Hrozí **nevratná degradace území**. **VIII. Absence variantního řešení** Není doloženo, že byly posuzovány jiné lokality a méně konfliktní varianty, jedná se o porušení základního principu plánování. Nebyla rovněž posouzena tzv. nulová varianta (varianta 0), tedy stav území před realizací záměru, což znemožňuje objektivní hodnocení dopadů.	

Poř. č.	Připomínkové místo	Číslo jednací	Článek	AO	Připomínka	Vyhodnocení
					IX. Vyloučení EIA a nedostatečné posouzení vlivů Navržené vymezení akceleračních oblastí má zásadní dopad i z hlediska následného povolování záměrů, neboť v těchto oblastech dochází k omezení, resp. vyloučení standardního posuzování vlivů na životní prostředí (EIA). O to vyšší nároky musí být kladeny na kvalitu, úplnost a konkrétnost podkladů a vyhodnocení vlivů na životní prostředí již na úrovni tohoto návrhu, neboť územní opatření dle ZOZE nemůže plnohodnotně nahradit individuální posouzení konkrétních záměrů. Předložený návrh však tyto požadavky nenaplňuje, zejména postrádá dostatečné vyhodnocení konkrétních lokálních dopadů, kumulativních vlivů více záměrů v území a jejich dopadů na krajinný ráz, obytné prostředí a veřejné zdraví. Ministerstvo vnitra – generální ředitelství HZS ČR ve svém oficiálním vyjádření ze dne 6. 2. 2026 potvrdilo, že v České republice dosud neexistuje komplexní právní ani metodická úprava požární bezpečnosti větrných elektráren. Současně uvedlo, že nejsou stanoveny konkrétní minimální odstupové vzdálenosti těchto staveb od lesních porostů či obytné zástavby z hlediska požárního rizika a že zásah jednotek požární ochrany je v případě požáru větrné elektrárny převážně pouze defenzivní. Tato skutečnost dokládá, že stát dosud nemá komplexně řešenou požární bezpečnost těchto staveb, přestože jsou navrhovány ve stále větším rozsahu, často v blízkosti lesních porostů, chráněných území, zemědělské krajiny či obytné zástavby. Za situace, kdy neexistuje metodika požární bezpečnosti větrných elektráren ani stanovené odstupové vzdálenosti těchto staveb od lesních porostů či obytné zástavby, nelze učinit závěr o přijatelnosti rizik, a tedy ani o způsobilosti území pro vymezení akcelerační oblasti. **X. Hlavní požadavek** Navrhuji: 1) **Vyřazení výše uvedené akcelerační oblasti z návrhu** nebo 2) Zároveň (pro případ, že nebude tomuto požadavku vyhověno) **požaduji, aby návrh změny č. 2 ÚRP ČR nebyl v této části schválen a byl vrácen k zásadnímu přepracování**, a to zejména po doplnění: • posouzení vlivu na lokality Natura 2000 dle čl. 6 odst. 3 směrnice 92/43/EHS • dostatečný biologický průzkumu odpovídající metodikám MŽP v různých ročních obdobích • hodnocení vlivu na populace netopýrů • posouzení kumulativních vlivů v širším území • hodnocení dopadů na krajinný ráz • hodnocení dopadů na využití nemovitostí vlastníků v dosahu navrhovaných 2000 m od obytné zástavby a přímý dopad vymezení AO na výkon vlastnických práv těchto vlastníků, včetně uvedení metodiky, podle které se určuje vzdálenost od zastavěného území • zdůvodnění nevyužití brownfieldů a narušených území uvedených v Národní databázi brownfieldů • metodických podkladů pro posouzení vlivu větrných elektráren na bezpečnost silničního provozu, včetně vyhodnocení vizuálních a percepčních vlivů a identifikovaných bezpečnostních rizik	

Poř. č.	Připomínkové místo	Číslo jednací	Článek	AO	Připomínka	Vyhodnocení
					• podkladů týkajících se požární bezpečnosti větrných elektráren, včetně metodiky požárního posouzení, stanovení minimálních odstupových vzdáleností od lesních porostů, obytné zástavby, dopravní infrastruktury a dalších citlivých území, a vyhodnocení zásahových možností jednotek požární ochrany Do doby doplnění těchto podkladů nelze území považovat za způsobilé pro vymezení akcelerační oblasti. Podané připomínky jsou blanketní, podatel si vymezuje právo připomínky doplnit ve lhůtě 15 dnů ode dne veřejného projednání. **XI. Závěr** Návrh v předložené podobě není dostatečně odůvodněný, není podložen odbornými daty, je v rozporu s právními předpisy ČR i EU a může mít závažné dopady na krajinu, životní prostředí i obyvatele, proto požaduji především vyřazení Územního opatření k AOV90 z návrhu Změny č. 2 Územního rozvojového plánu ČR. Pro případ, že tomuto požadavku nebude vyhověno, požaduji zásadní přepracování Návrhu Změny č. 2 ÚRP ČR tak, aby byl v souladu s právními předpisy a byly řádně vyhodnoceny jeho dopady. Žádám, aby tato připomínka byla řádně vypořádána v souladu se zákonem a aby bylo uvedeno konkrétní odůvodnění přijatého řešení. S pozdravem, V Dolanech dne 28.05.2026 VÁCLAV VÁCKOVÁ Jméno, Příjmení a podpis	

Poř. č.	Připomínkové místo	Číslo jednací	Článek	AO	Připomínka	Vyhodnocení
8518.	Opršal Josef	MMR-45617-2026-81	99czzg	AOV83	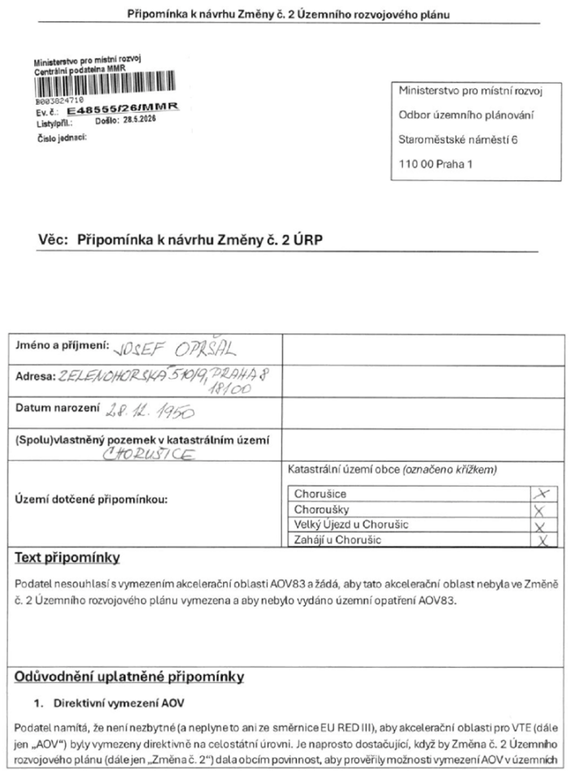	**Akceptováno částečně.** Akcelerační oblast AOV83 Chorušice byla zmenšena. Akcelerační oblasti byly vymezeny na celostátní úrovni v Z2 ÚRP na základě Zadání Z2 ÚRP schváleného Vládou ČR. Vymezení akceleračních oblastí proběhlo na základě biologického posouzení konkrétních území podle § 11 odst. 3 resp. 4 ZOZE, jehož výsledky spolu s výsledky vyhodnocení vlivů na životní prostředí (SEA, Příloha č. 5 k odůvodnění Z2 ÚRP) byly zapracovány do návrhu Změny č. 2 ÚRP. Oblasti, u nichž autorizované osoby identifikovaly významné negativní nebo kumulativní vlivy, byly ze Z2 ÚRP vyloučeny (odůvodnění Z2 ÚRP, odst. 32). Zpracování VVURÚ odpovídá obsahem i strukturou požadavkům obsaženým v příloze č. 4 stavebního zákona, včetně posouzení kumulativních a synergických vlivů. Ve VVURÚ (včetně SEA) byly posuzovány akcelerační oblastí, nikoliv konkrétní záměry, a podrobnost odpovídá měřítku ÚRP a územních opatření. Vymezení akcelerační oblasti v ÚRP nezakládá právo na výstavbu VTE ani nevylučuje jiné využití území. Při vymezení akceleračních oblastí nelze předjímat konkrétní technické parametry či přesné umístění záměrů OZE. Obavy z negativních vlivů hluku a stroboskopického efektu řeší podmínky stanovené ve všech územních opatřeních pro akcelerační oblasti pro VTE, které ukládají zpracování hlukové studie, studie působení stroboskopického efektu, včetně minimalizace shadow flicker efektu. V případě, že by záměr nesplňoval zákonné hygienické limity (nařízení vlády č. 272/2011 Sb., o ochraně zdraví před nepříznivými účinky hluku a vibrací) a současně podmínky v územním opatření, nemůže být povolen. Jedním z podkladů pro zpracování Z2 ÚRP byl dokument Akcelerační oblasti, předvýběr ploch k výstavbě VTE, Screening území ČR z hlediska ochrany krajinného rázu (Roman Bukáček, Simona Vondráčková, 2025). Při vymezování akceleračních oblastí byl krajinný ráz dále prověřován, a to s ohledem na hodnoty území. Vlivy na krajinný ráz pak byly dále vyhodnoceny v rámci VVURÚ, a to jak z hlediska navrhovaného souboru akceleračních oblastí jako celku, tak pro jednotlivá území v kartách akceleračních oblastí, které obsahují i mapy viditelnosti (Příloha SEA). Podmínky v územních opatřeních pak dále omezují barevné řešení doprovodných staveb a rozsah trvalých terénních úprav. Samotný způsob vymezení akceleračních oblastí na základě podkladů (biologická posouzení, mapy citlivosti ptáků vůči výstavbě VTE zpracované ČSO, území významná pro netopýry dle podkladů ČESON, biotopy zvláště chráněných druhů velkých savců a další) a nařízení vlády č. 507/2025 Sb. minimalizuje vliv na složky životního prostředí. Pro všechny akcelerační oblasti

Připomínka k návrhu Změny č. 2 Územního rozvojového plánu

Ministerstvo pro místní rozvoj
Centrální podatelna MMR
Ev. č.: E48555/26/MMR
Listy/příl.: Došlo: 28.5.2026
Číslo jednací:

Ministerstvo pro místní rozvoj
Odbor územního plánování
Staroměstské náměstí 6
110 00 Praha 1

Věc: Připomínka k návrhu Změny č. 2 ÚRP

Jméno a příjmení: JOSEF OPRŠAL	
Adresa: ZELENOHORSKÁ 5109/9, PRAHA 8 181 00	
Datum narození 28. 12. 1950	
(Spolu)vlastněný pozemek v katastrálním území CHORUŠICE	
Území dotčené připomínkou:	Katastrální území obce *(označeno křížkem)* Chorušice X Choroušky X Velký Újezd u Chorušic X Zahájí u Chorušic X

Text připomínky

Podatel nesouhlasí s vymezením akcelerační oblasti AOV83 a žádá, aby tato akcelerační oblast nebyla ve Změně č. 2 Územního rozvojového plánu vymezena a aby nebylo vydáno územní opatření AOV83.

Odůvodnění uplatněné připomínky

1. **Direktivní vymezení AOV**

Podatel namítá, že není nezbytné (a neplyne to ani ze směrnice EU RED III), aby akcelerační oblasti pro VTE (dále jen „AOV") byly vymezeny direktivně na celostátní úrovni. Je naprosto dostačující, když by Změna č. 2 Územního rozvojového plánu (dále jen „Změna č. 2") dala obcím povinnost, aby prověřily možnosti vymezení AOV v územních

1

Poř. č.	Připomínkové místo	Číslo jednací	Článek	AO	Připomínka	Vyhodnocení
					plánech. Na základě tohoto pokynu by samosprávy znalé místních poměrů po dohodě s občany vymezily vhodné lokality pro VTE. Díky tomu by byly zohledněny s potřebnou pečlivostí a v nutné podrobnosti zásahy do veřejných zájmů, které není možné na úrovni Změny č. 2 zhodnotit, neboť to její velké měřítko neumožňuje. **2. Diskriminační vymezení AOV** Ve Změně č. 2 ÚRP není dostatečně vysvětleno, proč je třeba vymezit akcelerační oblasti právě tak, jak to činí Změna č. 2, jinými slovy není pochopitelné, proč právě počet AOV, se kterým Změna č. 2 počítá, povede ke splnění klimatických a energetických cílů a proč vymezení jiné oblasti již není zapotřebí nebo proč by klimatické a energetické cíle nemohly být plněny i bez AOV83, když není ke splnění těchto cílů (které ani nejsou ve Změně č. 2 specifikovány) zapotřebí ani o jednu AOV více. Lokalita, kde je AOV83 přitom není nijak výjimečná z hlediska potenciálu pro VTE (nebo alespoň není ve Změně č. 2 přesvědčivě popsáno, proč se AOV83 svým větrným potenciálem tak výrazně odlišuje od dalších oblastí, kde AOV vymezeny nebyly). Lze tedy předpokládat, že existují i jiné shodné oblasti, kde však z nejasných důvodů AOV nebyly vymezeny. To považuje podatel za diskriminační. Diskriminovány jsou i samosprávy, na jejichž území jsou AOV vymezeny. Vymezení AOV totiž představuje jakousi stavební uzávěru, kdy obec nemůže v dotčeném území měnit územní plán podle svých potřeb, ale musí respektovat vymezenou AOV. Vedle toho pak nebudou investoři VTE motivováni, aby s obcí uzavřeli férovou plánovací smlouvu a poskytli obci a jejím občanům dostatečné kompenzace za negativní dopady provozu VTE. Záměry VTE povolované v AOV totiž budou protežovány a jejich výstavba výrazně usnadněna. Tato diskriminace přímo ovlivňuje i občany samospráv. **3. Nedostatečné posouzení vlivů** Vymezení AOV s největší pravděpodobností povede k tomu, že záměry VTE v nich umisťované budou upřednostňovány a nedojde už nikdy k řádnému posouzení jejich negativních dopadů na životní prostředí, na zdraví a životy lidí. Proto by mělo být vyhodnocení vlivů Změny č. 2 a územního opatření pro AOV83 extrémně podrobné a kvalitní, prakticky na úrovni EIA. Překážkou pro takové podrobné posouzení je ale fakt, že je měřítko Územního rozvojového plánu příliš velké a neumožňuje skutečně posoudit dopady vymezení AOV (jiné by to bylo na úrovni územního plánu, resp. v procesu EIA se znalostí konkrétního záměru). Vzhledem k tomu, že na vymezení akceleračních oblastí naváže zrychlené a zjednodušené povolovací řízení před Dopravním a energetickým stavebním úřadem (DESÚ), v rámci kterého bude úřad prakticky pouze ověřovat, zda jsou záměry v souladu s vágními a nicneříkajícími podmínkami územního opatření AOV83. V souladu s těmito obecnými podmínkami ale budou téměř jakékoliv záměry, což znamená, že vlivy VTE realizovaných v AOV83 nebudou nikdy reálně posouzeny. Podatel se domnívá, že je nezbytné, aby všechny vlivy VTE byly skutečně a podrobně posouzeny. Vágní posouzení Změny č. 2 nebo územního opatření AOV83 je naprosto nedostatečné. Podatel se domnívá, že vadné posouzení dopadů VTE může mít nejen přímý vliv na jeho zdraví včetně psychické pohody, ale také to může ovlivnit socioekonomický rozvoj obce, ve které žije. Podatel ještě připomíná, že nedošlo ke kumulativnímu zhodnocení vlivů v důsledku vymezení tří AOV v těsné blízkosti (AOV82, AOV83 a AOV84). **4. Zanedbatelné pozitivní vlivy vymezení AO** 2	jsou současně pořizována územní opatření, která obsahují opatření stanovená na základě biologických posouzení. Tato opatření dále zmírňují negativní vlivy, které nebylo možné vyloučit vymezením akcelerační oblasti. Podmínky v územních opatřeních zahrnují ochranu prvků lokálního ÚSES a všech biokoridorů, ochranu biotopů, ZPF a PUPFL, dále povinnost biologického dozoru, monitoring mortality ptáků a netopýrů, detekční systémy a další podmínky specifické vzhledem ke konkrétní akcelerační oblasti. V souvisejících územních opatření jsou stanoveny podmínky, které zajišťují ochranu protierozních opatření, funkčních melioračních zařízení, vodních toků a ploch a rovněž omezující možné terénní úpravy. Vzhledem k charakteru a rozsahu potenciálních záměrů se při naplnění podmínek nepředpokládá realizace zpevněných ploch v takovém rozsahu, který by mohl významně ovlivnit vodní režim v rámci akceleračních oblastí. V souladu s požadavky vodního zákona se v rámci procesu povolování záměru bude vyjadřovat vodoprávní úřad. Významné ovlivnění mikroklimatu se u akceleračních oblastí pro VTE ani FVE nepředpokládá. Ochrana ZPF je řešena v souvisejících územních opatřeních. Podmínkami je zajištěno, že nebudou vznikat neobhospodařovatelné zbytkové zemědělské pozemky ani pozemky bez přístupu k veřejně přístupné pozemní komunikaci. Dále je v nich požadavek na upřednostní nižších tříd ochrany ZPF při realizaci záměrů OZE a je stanovena maximální plocha dlouhodobého nebo trvalého odnětí ZPF pro záměry OZE v celé akcelerační oblasti. Souhlas s odnětím ze ZPF bude vydán v navazujícím řízení dle stavebního zákona.

Poř. č.	Připomínkové místo	Číslo jednací	Článek	AO	Připomínka	Vyhodnocení
					V odůvodnění Změny č. 2 ani územního opatření není možné dohledat vyčíslení přínosu AOV83 pro snížení energetické závislosti anebo snížení produkce CO_2. Ve vyhodnocení vlivů územního opatření AOV83 se ale uvádí k pozitivním vlivům (přínosům) vymezení AOV a realizace VTE: *„Zanedbatelný až mírně pozitivní vliv k ochraně klimatu uplatnění AO se uplatní v globálním měřítku, tedy i z hlediska přeshraničního působení."* V dokumentaci Změny č. 2 a územního opatření je tedy přiznáno, že přínosy VTE realizovaných v AOV83 budou zanedbatelné, byť chybí konkrétní čísla. V takové situaci není pochopitelné, jak mohl zájem na vymezení AOV83 převážit nad ostatními konkrétně specifikovanými veřejnými zájmy, které naopak výstavba VTE ovlivní výrazně (byť to nekvalitně zpracované vyhodnocení Změny č. 2 a územního opatření nepřiznává). Dále se ve vyhodnocení územního opatření AOV83 uvádí: *„Vlivy na ovzduší v době výstavby zanedbatelné (prašnost při přesunu zemin, emise ze spalování PHM, sekundární prašnost), v době provozu mírně pozitivní z důvodu náhrady spalovacích zdrojů při výrobě el. energie."* Vzhledem k tomu, že se ve vyhodnocení uvádí, že vliv AOV83 na ochranu klimatu bude zanedbatelný, bude logicky zanedbatelný rozsah, ve kterém VTE realizované v AOV83 nahradí spalovací zdroje. Změna č. 2 ani územní opatření tento závěr nevyvrací, neobsahují totiž vyčíslení toho, v jak velkém rozsahu VTE realizované v AOV83 nahradí spalovací zdroje a jaký přesně vliv bude mít tato náhrada na cíle sledované Změnou č. 2, tedy snížení energetické závislosti ČR a snížení produkce CO_2. Je také třeba řádně vyhodnotit, proč těchto cílů nelze dosáhnout jinými způsoby (zvýšení počtu bloků JEDU, popř. JETE, rozvoj vodíkové infrastruktury v souladu s Vodíkovou strategií ČR, větší důraz na rozvoj FVE). Proto ani blíže nespecifikovaná náhrada spalovacích zdrojů není důvod, proč by měl zájem na vymezení AOV83 převážit nad jinými zájmy v území. **5. Výška VTE a rozloha AO** Ve Změně č. 2 ani v územním opatření pro AOV83 není vysvětleno, proč byla zvolena právě tato rozloha AO a proč má AOV právě tyto konkrétní hranice a proč právě toto vymezení AOV povede ke splnění cílů Změny č. 2. Jinými slovy není vysvětleno, proč nemůže být AO vymezena jiným způsobem tak, aby kupř. byly VTE umisťovány v dostatečné vzdálenosti od zastavěného území a zastavitelných ploch podle územních plánů (min 1,5 km) a není porovnáno, zda by toto jiné vymezení AOV třeba také nevedlo ke splnění cílů Změny č. 2. Podatel se domnívá, že to ale vzhledem k nespecifičnosti cílů Změny č. 2 není ani možné, proto by také vůbec neměla být AOV83 vymezena. **6. Hluková zátěž, vibrace a stroboskopický efekt** Podatel zásadně nesouhlasí s tím, že Změna č. 2 ani příslušné územní opatření vůbec neřeší negativní dopady hluku. Hluk totiž Změna č. 2 chápe jako normální integrální součást VTE, bez které to prostě nejde a je třeba se s tím smířit. Tento přístup nejlépe demonstruje přirovnání hluku z VTE k v podstatě příjemnému „šumění lesa", které mohou zaregistrovat jen neurotické osoby. Podatel se proto domnívá, že hlukové vlivy nebyly zhodnoceny a ve skutečnosti to ani není možné bez znalosti konkrétního projektu. Podatel zdůrazňuje, že nepovažuje za dostatečné, aby byla hluková zátěž řešena až v hlukové studii zpracované investorem. Takový přístup není schopný zajistit reálnou ochranu lidského zdraví. Podatel dále nesouhlasí s tím, že vůbec nedošlo k posouzení vlivů infrazvuku, nízkofrekvenčního hluku a vibrací, ačkoliv odborné studie upozorňují na rizika spojená s těmito doprovodnými jevy provozu VTE. Podatel se domnívá, že nebyl ani řádně zhodnocen vliv vibrací na nemovitosti. 3	

Poř. č.	Připomínkové místo	Číslo jednací	Článek	AO	Připomínka	Vyhodnocení
					Stejně tak nebyl řádně posouzen z hlediska vlivů tzv. stroboskopický efekt, kdy se posouzení zejména nezaměřilo na obtěžující dopady stroboskopického efektu. **7. Vlivy na krajinný ráz** Větrné elektrárny mají zásadní vlivy na krajinný ráz. Ve Vyhodnocení vlivů územního opatření AOV83 se uvádí: *„Z analýzy viditelnosti vyplývá, že hodnocené území se vyznačuje vysokou koncentrací kulturně-historických hodnot a zároveň velmi citlivým vztahem ke krajině Kokořínska a k ikonické dominantě Bezdězu. V bezprostředním okolí se uplatňuje kostel Nanebevzetí Panny Marie, kostel sv. Jakuba Většího, fara, kaple Nejsvětější Trojice, zámek a historická venkovská zástavba. Ve vzdálenosti do 2 km navazují kostel sv. Martina, radnice, sokolovna a další objekty utvářející obraz sídla. V širším území do 5 km a 15 km se pak prosezuje mimořádně bohatý soubor památek, včetně hradu Kokořín, hradu Houska, hradišť, kostelů, tvrzí, zámků a historických areálů. Rozhodující hodnotou je zde ochrana vnitřní scenérie Kokořínska a nerušených výhledů na Bezděz. Současně je třeba zachovat obraz Mšena a jeho historického jádra v krajině, včetně vazeb na příjezdové komunikace, turistické trasy a další frekventovaná místa, odkud se uplatňují ikonické pohledy na město i na širší krajinný rámec. Bezděz zde nepůsobí jen jako vzdálená dominanta, ale jako jeden z hlavních určujících prvků krajinné identity celého prostoru."* Jak je možné, že všechny tyto vlivy jsou hodnoceny jako zanedbatelné, když přitom VTE budou představovat novou dominantu, která jednoznačně výrazně ovlivní krajinu, to není ve Změně č. 2 ani v územním opatření vysvětleno. Vliv VTE na krajinný ráz bude mít ještě další dopady – již napořád bude hodnota krajinného rázu snížena, takže bude možné do území umisťovat i další záměry, které by jinak kvůli ochraně krajinného rázu nebyly přípustné. **8. Vlivy na zvířata** VTE velmi silně ovlivňují jak ptáky a letouny, tak savce a hmyz, dokonce i obojživelníky aj. Vyhodnocení územního opatření AOV83 však všechny tyto vlivy zlehčuje. Vyhodnocení proto nelze považovat za dostatečné. V území, kde má být AOV vymezena se nachází řada ptáků i letounů. Jejich úmrtí ale Změna č. 2 chápe jako integrální a v podstatě běžnou součást provozu VTE, se kterou je třeba se smířit a příliš ji neřešit. Ve vztahu k ptákům územní opatření neobsahuje žádná reálná a funkční kompenzační opatření. V podstatě jen počítá s tím, že pro ochranu ptáků bude použito „vhodné technické řešení". Tím se zřejmě myslí odpuzovače, ale není vůbec vysvětleno, v jaké míře tyto odpuzovače zamezí střetům ptáků s lopatkami VTE. Jiným opatřením má být zařízení, které zastaví roztočený rotor, ale ani zde není blíže popsáno, jak přesně bude zajištěno, aby tento mechanismus byl skutečně funkční. Jde-li o letouny, pak je opatřením k jejich ochraně monitoring provádění provozovatelem VTE. Takové opatření není vůbec schopno netopýry ochránit, ačkoliv právě netopýři jsou extrémně ohroženi VTE. Pro savce představují VTE především vizuální bariéru v území, čímž omezují jich migraci, a vedle toho je nepříznivě ovlivňují hlukové dopady provozu VTE a vibrace. Kromě toho VTE mohou poškodit i jejich biotopy, neboť ovlivňují lokální klima a tím i ekosystémy. 4	

Poř. č.	Připomínkové místo	Číslo jednací	Článek	AO	Připomínka	Vyhodnocení
					Odůvodnění Změny č. 2 ani územního opatření nevysvětluje, proč dostala AOV83 přednost před ochranou zvířat. **9. Vlivy na vodní poměry a lokální klima** Ve vyhodnocení vlivů Změny č. 2 ani územního opatření AOV83 není popsáno, jak byly hodnoceny vlivy VTE na spodní vody a celkově na vodní poměry a na jejich možné změny v důsledku výstavby a provozu VTE. V době, kdy se celá ČR potýká s extrémními suchy a vody je stále méně, je třeba tuto otázku brát velmi vážně a rozhodně nelze pouze stroze konstatovat, že VTE mají přednost, „protože mají prostě přednost". Je totiž faktem, že VTE, zejména ty extrémně vysoké, mají železobetonové základy, které jsou schopny vodní poměry v krajině narušit. Pro VTE se také buduje infrastruktura, která také může narušit tok podzemní vody anebo snížit množství vody proudící do blízkých vodních toků nebo vodních zdrojů. Výstavba VTE také odstraňuje ochranné vrstvy půdy a podloží, čímž činí podzemní vodu pod nimi zranitelnější vůči znečištění z úniků nebo roztitých látek z vozidel nebo zařízení použitých k jejich výstavbě a vůči únikům a látkám z turbín a související infrastruktury během provozu. Je také známo, že VTE velmi výrazně ovlivňují klima ve svém okolí (negativně). Jedná se především o dopady na teplotu zemského povrchu, fyzikálně-chemické vlastnosti půdy, rychlost větru, vlhkost a srážky. Větrné elektrárny na pevnině mají významný oteplovací vliv na teplotu zemského povrchu v noci. V důsledku zhoršování fyzikálně-chemických vlastností půdy dochází k vysušování lokalit nacházejících se u VTE. Půdní vlhkost navíc ovlivňuje rovnováhu ekosystému, což ohrožuje ekologickou stabilitu krajiny a některé druhy zvířat. Z vyhodnocení územního opatření AOV83 ani Změny č. 2 jako celku ani z jejich odůvodnění není vůbec zřejmé, jak bylo s těmito fakty naloženo. **10. Vlivy na zemědělský půdní fond** Ve vyhodnocení územního opatření se uvádí: *„Přítomnost ZPF převažuje v I. a II. třídě ochrany, nepatrné zábory také v III. až V. třídě ochrany. S ohledem na velmi nízký rozsah záborů ve vyšší třídě ochrany dále neřešeno. V případě VTE a doprovodných staveb (rozvoden, úložišť el. energie, komunikací apod.) v AO je zábor pro zajištění bezpečnosti hodnocení považován za trvalý. Uplatnění AO nebude mít vliv na ekologické funkce půdy. Zábor půdy je s ohledem na relativně malou výměru a na rozlohu zemědělské půdy v AO a jejím okolí považován za mírně negativní vliv."* Rozsah záborů je přitom následující: Odhad záboru podle tříd ochrany (ha) | Označení plochy / koridoru	Rozloha plochy / koridoru (ha)	Navržené využití	Odhad záboru (ha)	I.	II.	III.	IV.	V.	Odhad výměry záboru, na které bude provedena rekultivace na zemědělskou půdu (ha)
---	---	---	---	---	---	---	---	---	---
hl. zastoupení	100		87,50	36,26	48,69	1,49	2,00	1,06	0%
AOV83	1261,6	VTE	7,73	3,20	4,32	0,13	0,18	0,09	0,00	 5	

Příloha č. 5zr – Vyhodnocení připomínek obcí a veřejnosti

Poř. č.	Připomínkové místo	Číslo jednací	Článek	AO	Připomínka	Vyhodnocení
					Podle názoru podatele nelze považovat trvalé zničení téměř 7,5 hektarů cenné půdy (tento odhad může být navíc podhodnocen) za něco, co není třeba řešit. Takové zdůvodnění záborů je bizarní a nedostačuje požadavkům v § 4 odst. 3 zákona č. 334/1992 Sb., o ochraně ZPF, kde se mj. uvádí, že zemědělskou půdu I. a II. třídy ochrany lze v územně plánovací dokumentaci určit k jinému než zemědělskému účelu nebo odejmout pouze v případech, kdy jiný veřejný zájem výrazně převažuje nad veřejným zájmem ochrany zemědělského půdního fondu. Podatel se ze Změny č. 2 ani územního opatření AOV83 a jejich odůvodnění nedozvěděl, jak bylo doloženo, že výrazně převažuje veřejný zájem na realizaci VTE nad zájmem na ochraně cenných částí ZPF. Nezjistil ani to, jak zábor ZPF přispěje k tomu, aby byly zmírněny dopady změny klimatu nebo aby byla zvýšena energetická soběstačnosti ČR (a v jakém rozsahu se tak stane). Podatel také neví, proč není možné VTE realizovat jinde, kde by k záborům cenných půd nedošlo. Na uvedené otázky by měla Změna č. 2 odpovědět velmi přesně nebo akcelerační oblast nevymezovat a ponechat vše na územní plány a povolovací řízení, kde budou moct být zábory skutečně podrobně posouzeny a vyhodnoceny. **11. Další připomínky podatele:** Obávám se celkových negativních vlivů, které způsobují větrné elektrárny, které v této oblasti s největší pravděpodobností vzniknou. Pravidelně jezdím do Chomutice a moc se mi líbí krajiny, kde jsem vyrostl. Datum a podpis: 21.5.2016 6	

Poř. č.	Připomínkové místo	Číslo jednací	Článek	AO	Připomínka	Vyhodnocení
8519.	Juklová Jana	MMR-45618-2026-81	99cm 99cn 99co	AOV29 AOV30 AOV31	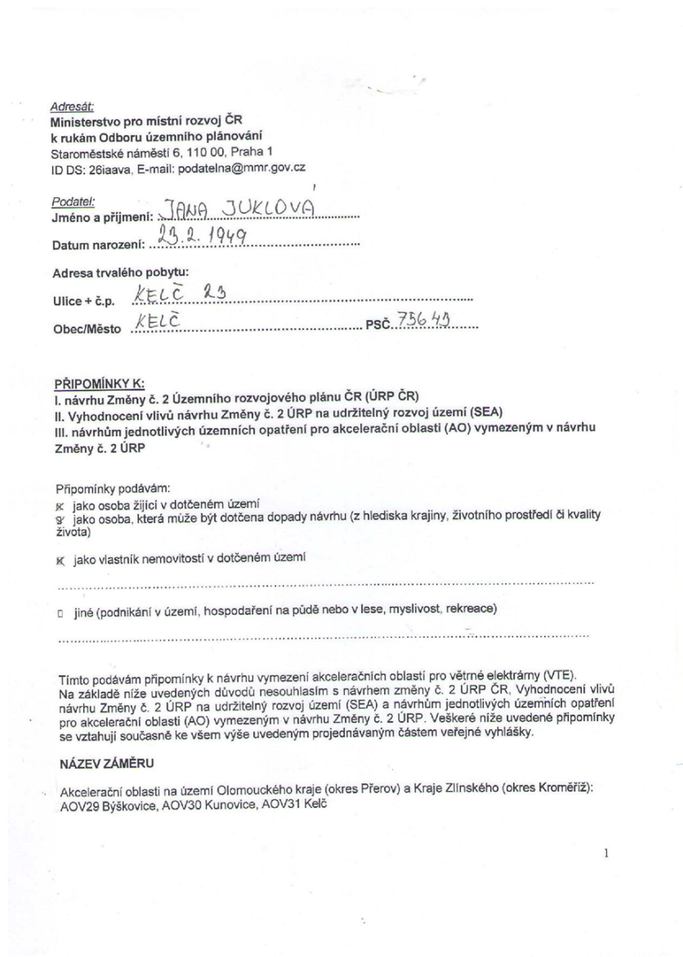 *Adresát:* **Ministerstvo pro místní rozvoj ČR** **k rukám Odboru územního plánování** Staroměstské náměstí 6, 110 00, Praha 1 ID DS: 26iaava, E-mail: podatelna@mmr.gov.cz *Podatel:* **Jméno a příjmení:** JANA JUKLOVÁ **Datum narození:** 23.2.1949 **Adresa trvalého pobytu:** **Ulice + č.p.** KELČ 23 **Obec/Město** KELČ **PSČ** 756 43 **PŘIPOMÍNKY K:** **I. návrhu Změny č. 2 Územního rozvojového plánu ČR (ÚRP ČR)** **II. Vyhodnocení vlivů návrhu Změny č. 2 ÚRP na udržitelný rozvoj území (SEA)** **III. návrhům jednotlivých územních opatření pro akcelerační oblasti (AO) vymezeným v návrhu Změny č. 2 ÚRP** Připomínky podávám: ☒ jako osoba žijící v dotčeném území ☒ jako osoba, která může být dotčena dopady návrhu (z hlediska krajiny, životního prostředí či kvality života) ☒ jako vlastník nemovitostí v dotčeném území ☐ jiné (podnikání v území, hospodaření na půdě nebo v lese, myslivost, rekreace) Tímto podávám připomínky k návrhu vymezení akceleračních oblastí pro větrné elektrárny (VTE). Na základě níže uvedených důvodů nesouhlasím s návrhem změny č. 2 ÚRP ČR, Vyhodnocení vlivů návrhu Změny č. 2 ÚRP na udržitelný rozvoj území (SEA) a návrhům jednotlivých územních opatření pro akcelerační oblasti (AO) vymezeným v návrhu Změny č. 2 ÚRP. Veškeré níže uvedené připomínky se vztahují současně ke všem výše uvedeným projednávaným částem veřejné vyhlášky. **NÁZEV ZÁMĚRU** Akcelerační oblasti na území Olomouckého kraje (okres Přerov) a Kraje Zlínského (okres Kroměříž): AOV29 Býškovice, AOV30 Kunovice, AOV31 Kelč 1	**Akceptováno částečně.** Akcelerační oblast AOV31 Kelč byla zmenšena. Vymezení akceleračních oblastí proběhlo na základě biologického posouzení konkrétních území podle § 11 odst. 3 resp. 4 ZOZE, jehož výsledky spolu s výsledky vyhodnocení vlivů na životní prostředí (SEA, Příloha č. 5 k odůvodnění Z2 ÚRP) byly zapracovány do návrhu Z2 ÚRP. Návrh Z2 ÚRP a jeho odůvodnění, návrh souvisejících územních opatření a jejich odůvodnění obsahují náležitosti v souladu s příslušnými právními předpisy, včetně správního řádu, stavebního zákona a dalších. Zpracování VVURÚ odpovídá obsahem i strukturou požadavkům obsaženým v příloze č. 4 stavebního zákona, včetně posouzení kumulativních a synergických vlivů, vlivů na zdraví a hodnocení nulové varianty (platné znění ÚRP) vůči variantě navrhované (Z2 ÚRP). Zadání Z2 ÚRP schválené Vládou ČR nepožadovalo jiná variantní řešení. Ustanovení § 4 odst. 3 ZOZE a čl. 15c směrnice RED III sice upřednostňují brownfieldy a degradované plochy, avšak nevylučují vymezení akcelerační oblasti na jiných pozemcích. Vymezení výhradně na degradovaných plochách nebylo s ohledem na prostorové nároky technologie větrných elektráren proveditelné. Samotný způsob vymezení akceleračních oblastí na základě podkladů (biologická posouzení, mapy citlivosti ptáků vůči výstavbě VTE zpracované ČSO, území významná pro netopýry dle podkladů ČESON, biotopy zvláště chráněných druhů velkých savců a další) a nařízení vlády č. 507/2025 Sb. minimalizuje vliv na složky životního prostředí. Pro všechny akcelerační oblasti jsou současně pořizována územní opatření, která obsahují opatření stanovená na základě biologických posouzení. Tato opatření dále zmírňují negativní vlivy, které nebylo možné vyloučit vymezením akcelerační oblasti. Podmínky v územních opatřeních zahrnují ochranu prvků lokálního ÚSES a všech biokoridorů, ochranu biotopů, ZPF a PUPFL, dále povinnost biologického dozoru, monitoring mortality ptáků a netopýrů, detekční systémy a další podmínky specifické vzhledem ke konkrétní akcelerační oblasti. Jedním z podkladů pro zpracování Z2 ÚRP byl dokument Akcelerační oblasti, předvýběr ploch k výstavbě VTE, Screening území ČR z hlediska ochrany krajinného rázu (Roman Bukáček, Simona Vondráčková, 2025). Při vymezování akceleračních oblastí byl krajinný ráz dále prověřován, a to s ohledem na hodnoty území a dálkové pohledy na dominanty. Vlivy na krajinný ráz pak byly dále vyhodnoceny v rámci VVURÚ, a to jak z hlediska navrhovaného souboru akceleračních oblastí jako celku, tak pro jednotlivá území v kartách akceleračních oblastí. Podmínky v územních opatřeních pak dále omezují barevné řešení doprovodných staveb a rozsah trvalých terénních úprav.

Poř. č.	Připomínkové místo	Číslo jednací	Článek	AO	Připomínka	Vyhodnocení
					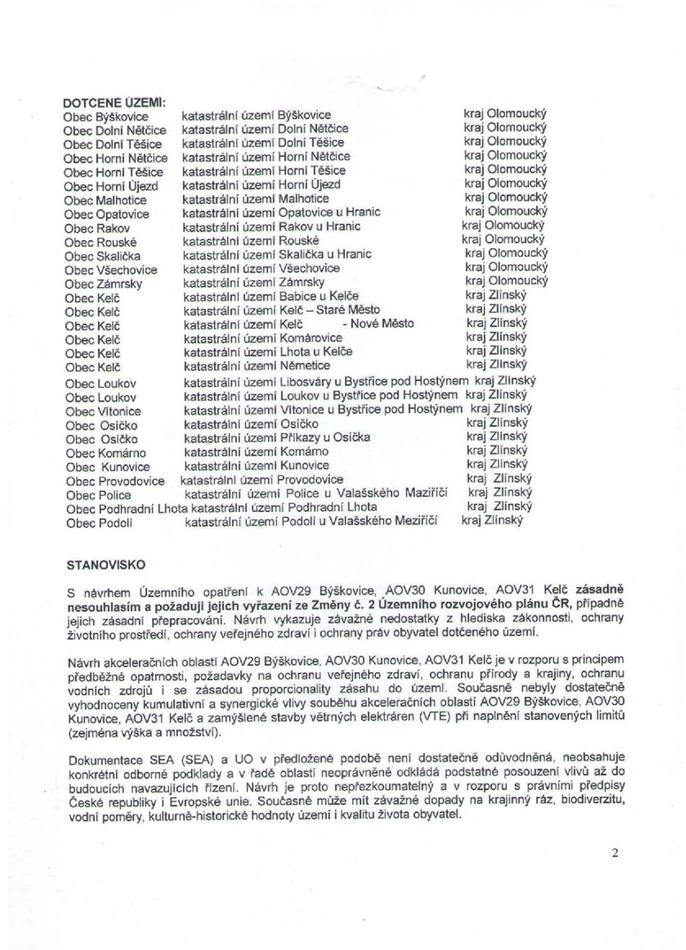	Podmínky stanovené v příslušných územních opatřeních limitují rozsah terénních úprav u větrných elektráren na maximální hodnotu ± 5 m. Konkrétní vliv základových konstrukcí na puklinové systémy a kolektory podzemních vod bude předmětem podrobného hydrogeologického posouzení, které bude zpracováno jako součást dokumentace záměru a bude řešeno v rámci navazujícího řízení o povolení záměru dle stavebního zákona. Narušení systému podzemních vod se s ohledem na mělké založení naprosto převažující většiny VTE (do cca 5 m) a malou plochu narušení podloží (cca 20x20m) nepředpokládá. Ochrana ZPF je řešena v souvisejících územních opatřeních. Podmínkami je zajištěno, že nebudou vznikat neobhospodařovatelné zbytkové zemědělské pozemky ani pozemky bez přístupu k veřejně přístupné pozemní komunikaci. Dále je v nich požadavek na upřednostní nižších tříd ochrany ZPF při realizaci záměrů OZE a je stanovena maximální plocha dlouhodobého nebo trvalého odnětí ZPF pro záměry OZE v celé akcelerační oblasti. Souhlas s odnětím ze ZPF bude vydán v navazujícím řízení dle stavebního zákona. V souvisejících územních opatření jsou stanoveny podmínky, které zajišťují ochranu protierozních opatření, funkčních melioračních zařízení, vodních toků a ploch a rovněž omezující možné terénní úpravy. Vzhledem k charakteru a rozsahu potenciálních záměrů se při naplnění podmínek nepředpokládá realizace zpevněných ploch v takovém rozsahu, který by mohl významně ovlivnit vodní režim v rámci akceleračních oblastí. V souladu s požadavky vodního zákona se v rámci procesu povolování záměru bude vyjadřovat vodoprávní úřad. Při vymezení akceleračních oblastí nelze předjímat konkrétní technické parametry či přesné umístění záměrů OZE. Bezpečnost leteckého provozu je pak řešena při povolování konkrétního záměru, kdy se vyjadřují Úřad pro civilní letectví, Řízení letového provozu i Armáda ČR a upřesňují umístění či požadavky na denní i noční osvětlení definované v leteckém předpisu L-14. Obavy z negativních vlivů hluku a stroboskopického efektu řeší podmínky stanovené ve všech územních opatřeních pro akcelerační oblasti pro VTE, které ukládají zpracování hlukové studie, studie působení stroboskopického efektu, včetně minimalizace shadow flicker efektu. V případě, že by záměr nesplňoval zákonné hygienické limity (nařízení vlády č. 272/2011 Sb., o ochraně zdraví před nepříznivými účinky hluku a vibrací) a současně podmínky v územním opatření, nemůže být povolen.

Poř. č.	Připomínkové místo	Číslo jednací	Článek	AO	Připomínka	Vyhodnocení
					Navrhuji proto zejména vyřazení akceleračních oblastí AOV29 Býškovice, AOV30 Kunovice, AOV31 Kelč a souvisejícího územního opatření z návrhu Změny č. 2 Územního rozvojového plánu ČR. Pro případ, že tomuto požadavku nebude vyhověno, navrhuji zásadní přepracování návrhu, zejména o doplnění plného vyhodnocení kumulativních vlivů, ochrany veřejného zdraví, ochrany PUPFL, vlivů na soustavu Natura 2000, chráněné živočichy, krajinný ráz, vodní zdroje a majetková práva obyvatel. Současně žádám, aby všechny připomínky byly řádně a individuálně vypořádány v souladu se zákonem, včetně konkrétního a přezkoumatelného odůvodnění způsobu jejich vypořádání. **A. Nedostatky návrhu** • návrh není dostatečně odůvodněn a **chybí konkrétní podklady** (zákon č. 500/2004 Sb.) • nebyly dostatečně posouzeny **dopady na životní prostředí** (zákon č. 100/2001 Sb.) • hrozí **narušení krajiny a přírody** (zákon č. 114/1992 Sb.) • návrh **nerespektuje ochranu hodnot území a kvalitu bydlení** (zákon č. 283/2021 Sb.) • nebyly posouzeny jiné **varianty řešení, zejména využití brownfieldů** (opuštěných a již narušených ploch) a návrh tak nezákonně zasahuje do volné krajiny • vychází **pouze z expertních odhadů** (počet věží, výkon, rozmístění, vzdálenost od zástavby obcí) • **návrh odkládá řešení problému do dalších fází** (např. měření hluku až po dostavbě zařízení), místo aby jim předcházel • nejsou dostatečně vyhodnoceny **kumulativní dopady více záměrů v území nebo toto vyhodnocení zcela chybí** **B. Příroda, krajina a životní prostředí** **1. Nedostatečné posouzení vlivů na životní prostředí** • výskyt chráněných druhů (ptáci, netopýři) a zásah do migračních tras • narušení prvků ÚSES (biokoridory) • zásadní změna krajiny a její industrializace • dominantní stavby (až cca 200 m vysoké) viditelné na velké vzdálenosti • chybí posouzení nočního osvětlení • nedostatečně řešen kumulativní vliv více větrných elektráren **2. Nedostatečné posouzení vlivů na vodu a klima** • hrozí narušení vsakování vody do půdy a změna odtokových poměrů • neúměrné riziko pro podzemní vody a narušení režimu puklinových vod • může dojít ke zhoršení schopnosti krajiny zadržovat vodu a riziko vysychání krajiny • chybí posouzení vlivu na mikroklima, • nejsou dostatečně řešeny dopady na vodní režim území. **3. Zemědělská půda** • zábor a znehodnocení kvalitní půdy a půdy zemědělsky obdělávané • možné zásahy do půd I. a II. třídy ochrany (nejcennější půdy) • zhutnění půdy a zvýšení eroze a fragmentace pozemků • nejasný stav a poškození meliorací **4. Nedostatečné posouzení vlivů na obyvatele** • hluk a jeho dlouhodobý vliv nejsou dostatečně vyhodnoceny, • není dostatečně řešen stroboskopický efekt, • není zhodnocena změna charakteru bydlení vlivem navrhované výstavby VTE 3	

Poř. č.	Připomínkové místo	Číslo jednací	Článek	AO	Připomínka	Vyhodnocení
					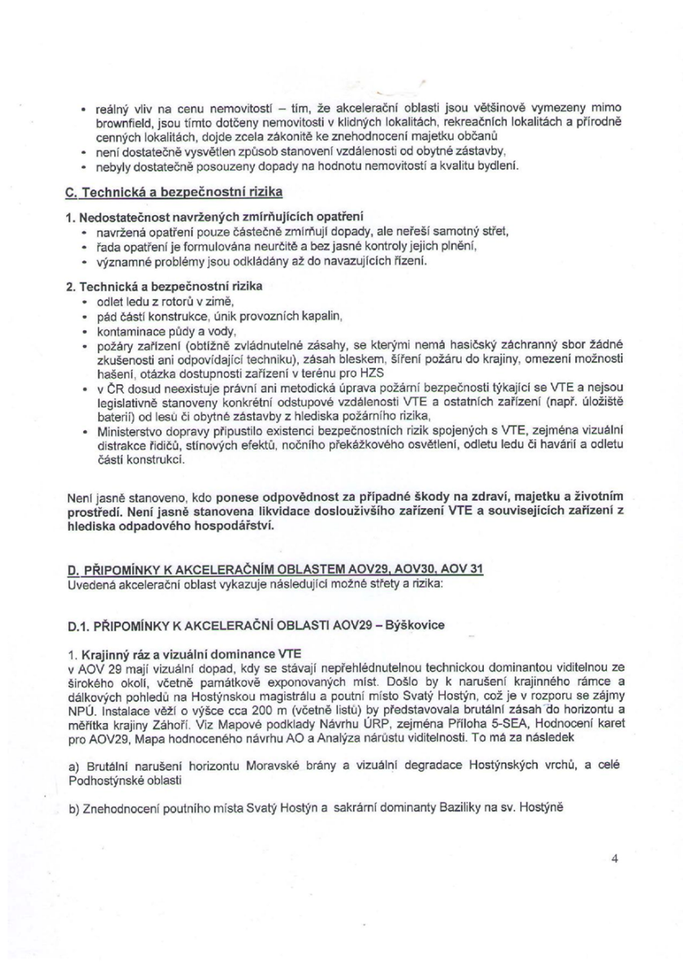	

- reálný vliv na cenu nemovitostí – tím, že akcelerační oblasti jsou většinově vymezeny mimo brownfield, jsou tímto dotčeny nemovitosti v klidných lokalitách, rekreačních lokalitách a přírodně cenných lokalitách, dojde zcela zákonitě ke znehodnocení majetku občanů
- není dostatečně vysvětlen způsob stanovení vzdálenosti od obytné zástavby,
- nebyly dostatečně posouzeny dopady na hodnotu nemovitostí a kvalitu bydlení.

C. Technická a bezpečnostní rizika

1. Nedostatečnost navržených zmírňujících opatření
- navržená opatření pouze částečně zmírňují dopady, ale neřeší samotný střet,
- řada opatření je formulována neurčitě a bez jasné kontroly jejich plnění,
- významné problémy jsou odkládány až do navazujících řízení.

2. Technická a bezpečnostní rizika
- odlet ledu z rotorů v zimě,
- pád částí konstrukce, únik provozních kapalin,
- kontaminace půdy a vody,
- požáry zařízení (obtížně zvládnutelné zásahy, se kterými nemá hasičský záchranný sbor žádné zkušenosti ani odpovídající techniku), zásah bleskem, šíření požáru do krajiny, omezení možnosti hašení, otázka dostupnosti zařízení v terénu pro HZS
- v ČR dosud neexistuje právní ani metodická úprava požární bezpečnosti týkající se VTE a nejsou legislativně stanoveny konkrétní odstupové vzdálenosti VTE a ostatních zařízení (např. úložiště baterií) od lesů či obytné zástavby z hlediska požárního rizika,
- Ministerstvo dopravy připustilo existenci bezpečnostních rizik spojených s VTE, zejména vizuální distrakce řidičů, stínových efektů, nočního překážkového osvětlení, odletu ledu či havárií a odletu částí konstrukcí.

Není jasně stanoveno, kdo **ponese odpovědnost za případné škody na zdraví, majetku a životním prostředí. Není jasně stanovena likvidace dosloužívšího zařízení VTE a souvisejících zařízení z hlediska odpadového hospodářství.**

D. PŘIPOMÍNKY K AKCELERAČNÍM OBLASTEM AOV29, AOV30, AOV 31
Uvedená akcelerační oblast vykazuje následující možné střety a rizika:

D.1. PŘIPOMÍNKY K AKCELERAČNÍ OBLASTI AOV29 – Býškovice

1. **Krajinný ráz a vizuální dominance VTE**
v AOV 29 mají vizuální dopad, kdy se stávají nepřehlédnutelnou technickou dominantou viditelnou ze širokého okolí, včetně památkově exponovaných míst. Došlo by k narušení krajinného rámce a dálkových pohledů na Hostýnskou magistrálu a poutní místo Svatý Hostýn, což je v rozporu se zájmy NPÚ. Instalace věží o výšce cca 200 m (včetně listů) by představovala brutální zásah do horizontu a měřítka krajiny Záhoří. Viz Mapové podklady Návrhu ÚRP, zejména Příloha 5-SEA, Hodnocení karet pro AOV29, Mapa hodnoceného návrhu AO a Analýza nárůstu viditelnosti. To má za následek

a) Brutální narušení horizontu Moravské brány a vizuální degradace Hostýnských vrchů, a celé Podhostýnské oblasti

b) Znehodnocení poutního místa Svatý Hostýn a sakrární dominanty Baziliky na sv. Hostýně

4

Poř. č.	Připomínkové místo	Číslo jednací	Článek	AO	Připomínka	Vyhodnocení
					c) Kelč je historicky významné sídlo s dominantou kostela sv. Petra a Pavla. Instalace 200 m stožárů by vytvořila agresivní vertikální dominantu, která by devalvovala dálkové pohledy na Hostýnské vrchy a narušila integritu historického panoramatu d) Znehodnocení lázeňské a rekreační oblasti lázně teplice, Zbrašovské aragonitové jeskyně a oblast Hranické propasti URP je z výše uvedených důvodů nepřezkoumatelný Navrhuje se: a) dopracovat posouzení z hlediska vlivu na vizuální integritu kulturních památek v okolí, protože hodnocení v návrhu je nedostatečné a jedná se o zásah nadregionálního významu. b) zohlednit památkovou ochranu dotčené oblasti a s ohledem na výše uvedené se tedy navrhuje vyřazení AOV29, AOV30 a AOV31 z návrhu Změny č. 2 Územního rozvojového plánu ČR **2. Vymezení návrhu AO ve vzdálenosti 500 m od obytné zástavby** V URP je vymezena AO ve vzdálenosti 500 m od obytné zástavby, viz. Příloha č.1: Základní charakteristiky a jevy životního prostředí v jednotlivých AO, str. č. 51 – 52. V k.ú. Býškovice (viz. Strana [redacted] **se pod hranicí 500 m nachází rodinný dům s č.p.** [redacted] **a řada rekreačních objektů.** Vzdálenost [redacted] m je uvedena i v dokumentech Příloha 5-SEA, Hodnocení karet pro AOV29. Vzdálenost 500 m stanovená od občanské zástavby, která vychází z tzv. kvalifikovaného odhadu zpracovatele, nikoliv z legislativy, je nedostatečnou vzdáleností od souvislé zástavby obcí a rozptýlených usedlostí. Z dostupných studií a posouzení již předkládaných záměrů výstavby na DESÚ je zřejmé, že vzdálenost 500 m je nedostačující. Metodické pokyny doporučují orientační vzdáleností 600–1000 metrů. Vzdálenost 500 m považujeme za nepřípustnou z hlediska zákonnosti a nedostačeného posouzení hlukové zátěže. Opatření obecné povahy pro AO a Odůvodnění Opatření obecné povahy pro AO považujeme za nedostatečné, je zde absence posouzení hluku, navrhujeme podrobné posouzení. URP vykazuje procesní vady, nedostatečné vyhodnocení vlivů, chybějící kumulace. Návrh je v rozporu s ochranou zdraví podle zákona č. 258/2000Sb. neboť neobsahuje dostatečné vyhodnocení vlivů hlukové zátěže na danou oblast. Dokumentace URP je v tomto bodě nepřezkoumatelná. Navrhuje **se:** legislativní stanovení závazné minimální odstupové vzdálenosti od obytné zástavby, případně její navázání na výšku zařízení, tak aby byla zajištěna ochrana obytného prostředí a zdraví obyvatel. **3. Rozpor s ochranou zemědělského půdního fondu (ZPF)** V AOV 29 je dotčen Zemědělský půdní fond. Dokumentace připouští zábor půd I. třídy ochrany v rozsahu 0,69 ha a II. třídy ochrany v rozsahu 0,89 ha, přesto vliv označuje pouze za „mírně negativní". Návrh bagatelizuje rozsah výstavby VTE a ostatních zařízení a její dopady, neřeší nebezpečí eroze půd, nedostatečně hodnotí možnost poškození meliorací včetně nezjištění jejich rozsahu. Návrh je v rozporu se zákonem č. 334/1992 Sb., o ochraně zemědělského půdního fondu, který stanoví zvýšenou ochranu nejbonitnějších půd. Navrhuje se: vyřazení akcelerační oblasti AOV29 Býškovice a souvisejícího územního opatření z návrhu Změny č. 2 Územního rozvojového plánu ČR *5*	

Poř. č.	Připomínkové místo	Číslo jednací	Článek	AO	Připomínka	Vyhodnocení
					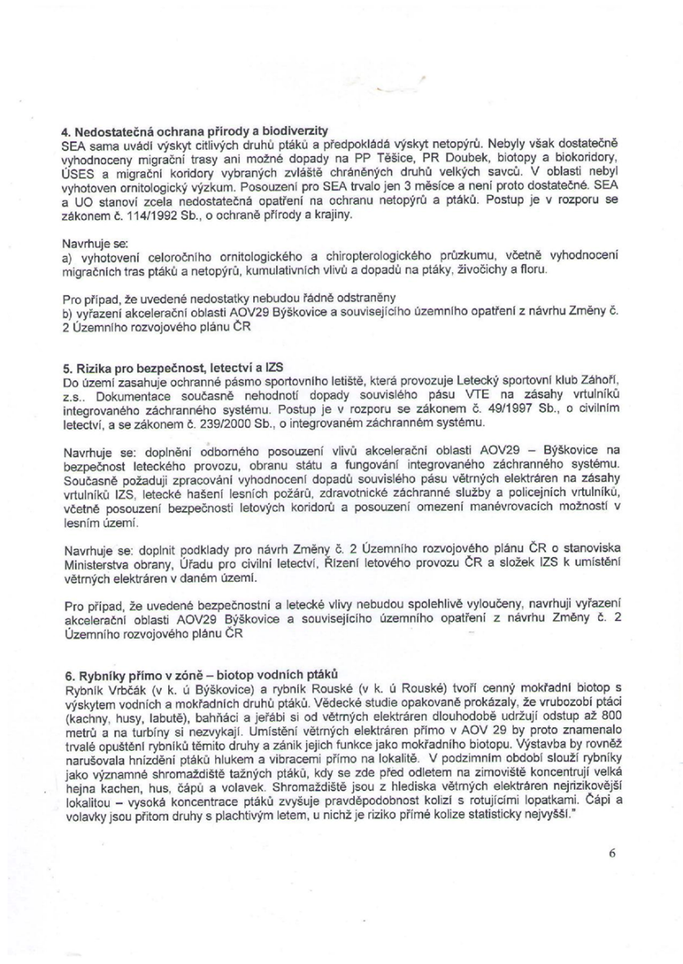	

4. Nedostatečná ochrana přírody a biodiverzity
SEA sama uvádí výskyt citlivých druhů ptáků a předpokládá výskyt netopýrů. Nebyly však dostatečně vyhodnoceny migrační trasy ani možné dopady na PP Těšice, PR Doubek, biotopy a biokoridory, ÚSES a migrační koridory vybraných zvláště chráněných druhů velkých savců. V oblasti nebyl vyhotoven ornitologický výzkum. Posouzení pro SEA trvalo jen 3 měsíce a není proto dostatečné. SEA a UO stanoví zcela nedostatečná opatření na ochranu netopýrů a ptáků. Postup je v rozporu se zákonem č. 114/1992 Sb., o ochraně přírody a krajiny.

Navrhuje se:
a) vyhotovení celoročního ornitologického a chiropterologického průzkumu, včetně vyhodnocení migračních tras ptáků a netopýrů, kumulativních vlivů a dopadů na ptáky, živočichy a floru.

Pro případ, že uvedené nedostatky nebudou řádně odstraněny
b) vyřazení akcelerační oblasti AOV29 Býškovice a souvisejícího územního opatření z návrhu Změny č. 2 Územního rozvojového plánu ČR

5. Rizika pro bezpečnost, letectví a IZS
Do území zasahuje ochranné pásmo sportovního letiště, která provozuje Letecký sportovní klub Záhoří, z.s.. Dokumentace současně nehodnotí dopady souvislého pásu VTE na zásahy vrtulníků integrovaného záchranného systému. Postup je v rozporu se zákonem č. 49/1997 Sb., o civilním letectví, a se zákonem č. 239/2000 Sb., o integrovaném záchranném systému.

Navrhuje se: doplnění odborného posouzení vlivů akcelerační oblasti AOV29 – Býškovice na bezpečnost leteckého provozu, obranu státu a fungování integrovaného záchranného systému. Současně požadují zpracování vyhodnocení dopadů souvislého pásu větrných elektráren na zásahy vrtulníků IZS, letecké hašení lesních požárů, zdravotnické záchranné služby a policejních vrtulníků, včetně posouzení bezpečnosti letových koridorů a posouzení omezení manévrovacích možností v lesním území.

Navrhuje se: doplnit podklady pro návrh Změny č. 2 Územního rozvojového plánu ČR o stanoviska Ministerstva obrany, Úřadu pro civilní letectví, Řízení letového provozu ČR a složek IZS k umístění větrných elektráren v daném území.

Pro případ, že uvedené bezpečnostní a letecké vlivy nebudou spolehlivě vyloučeny, navrhují vyřazení akcelerační oblasti AOV29 Býškovice a souvisejícího územního opatření z návrhu Změny č. 2 Územního rozvojového plánu ČR

6. Rybníky přímo v zóně – biotop vodních ptáků
Rybník Vrbčák (v k. ú Býškovice) a rybník Rouské (v k. ú Rouské) tvoří cenný mokřadní biotop s výskytem vodních a mokřadních druhů ptáků. Vědecké studie opakovaně prokázaly, že vrubozobí ptáci (kachny, husy, labutě), bahňáci a jeřábi si od větrných elektráren dlouhodobě udržují odstup až 800 metrů a na turbíny si nezvykají. Umístění větrných elektráren přímo v AOV 29 by proto znamenalo trvalé opuštění rybníků těmito druhy a zánik jejich funkce jako mokřadního biotopu. Výstavba by rovněž narušovala hnízdění ptáků hlukem a vibracemi přímo na lokalitě. V podzimním období slouží rybníky jako významné shromaždiště tažných ptáků, kdy se zde před odletem na zimoviště koncentrují velká hejna kachen, hus, čápů a volavek. Shromaždiště jsou z hlediska větrných elektráren nejrizikovější lokalitou – vysoká koncentrace ptáků zvyšuje pravděpodobnost kolizí s rotujícími lopatkami. Čápi a volavky jsou přitom druhy s plachtivým letem, u nichž je riziko přímé kolize statisticky nejvyšší."

6

Příloha č. 5zr – Vyhodnocení připomínek obcí a veřejnosti

Poř. č.	Připomínkové místo	Číslo jednací	Článek	AO	Připomínka	Vyhodnocení
					Navrhuje se: vyřazení akcelerační oblasti AOV29 Býškovice a souvisejícího územního opatření z návrhu Změny č. 2 Územního rozvojového plánu ČR. Rybníky Vrbčák a Rouské leží přímo v navrhované zóně a jejich mokřadní biotop je neslučitelný s provozem větrných elektráren. Zóna navíc leží v blízkosti ekologicky citlivém území mezi Ptačí oblastí Hostýnské vrchy a EVL Bečva – Žebračka, jejichž ochrana má přednost před zjednodušeným povolováním obnovitelných zdrojů energie. **7. Blízkost EVL Bečva – Žebračka a nivy řeky Bečvy** Do 5 km od navrhované zóny AOV 29 se nachází niva řeky Bečvy a Evropsky významná lokalita Bečva – Žebračka (soustava Natura 2000), zahrnující luční lesy a říční biotopy od Hranic na Moravě po Lipník nad Bečvou. Východně se v této nivě nacházejí rovněž rybníky v okolí Hustopeče nad Bečvou. Větrné elektrárny představují pro tažné a migrující ptáky bariéru. V kombinaci s výskytem dalších chráněných lokalit v okolí vytváří AOV 29 nepřijatelný tlak na celý ekologický koridor podél Bečvy. Kumulativní vliv záměrů na soustavu Natura 2000 v širším území nebyl dle dostupných podkladů dostatečně posouzen. Navrhuje se: vyřazení akcelerační oblasti AOV29 Býškovice a souvisejícího územního opatření z návrhu Změny č. 2 Územního rozvojového plánu ČR **8. Ptačí oblast Hostýnské vrchy (Natura 2000)** se nachází na jižní hranici AOV 29 v nezanedbatelné vzdálenosti z hlediska pohybu ptáků. Navíc zde může dojít ke kumulaci škodlivých vlivů spolu s AOV 30 a AOV 31. Negativní dopady větrných elektráren na ptáky nepůsobí pouze v místě instalace turbín, ale zasahují i do funkčního zázemí ptačích oblastí formou fragmentace biotopů a bariérového efektu. Navrhuje se: zpracování posouzení, zda vymezení AOV 29 není v rozporu s povinností zachovat příznivý stav předmětu ochrany Opatření obecné povahy tyto skutečnosti nezohledňují. Tímto upozorňujeme na rozsudek Soudního dvora EU ve věci C-127/02 (Waddenzee) a navazující judikatury - hodnocení vlivu na lokalitu Natura 2000 dle par. 45i ZOPK je povinné vždy, když nelze s jistotou vyloučit významný vliv na chráněné druhy nebo stanoviště - bez ohledu na to, zda se záměr nachází přímo v lokalitě. Navrhuje se: vyřazení akcelerační oblasti AOV29 Býškovice a souvisejícího územního opatření z návrhu Změny č. 2 Územního rozvojového plánu ČR **D.2. PŘIPOMÍNKY K AKCELERAČNÍ OBLASTI AOV30 – Kunovice** **9. Krajinný ráz a vizuální dominance** VTE v AOV 30 mají vizuální dopad, kdy se stávají nepřehlédnutelnou technickou dominantou viditelnou ze širokého okolí, včetně památkově exponovaných míst. Došlo by k narušení krajinného rámce a dálkových pohledů na Hostýnskou magistrálu a poutní místo Svatý Hostýn, což je v rozporu se zájmy NPÚ. Instalace věží o výšce cca 200 m (včetně listů) by představovala brutální zásah do horizontu a měřítka krajiny Záhoří. Viz. Mapové podklady Návrhu ÚRP, zejména Příloha 5-SEA, Hodnocení karet pro AOV30, Mapa hodnoceného návrhu AO a Analýza nárůstu viditelnosti. To má za následek a) Brutální narušení horizontu Moravské brány a vizuální degradace Hostýnských vrchů, a celé Podhostýnské oblasti b) Znehodnocení poutního místa Svatý Hostýn a sakrární dominanty Baziliky na sv. Hostýně 7	

Poř. č.	Připomínkové místo	Číslo jednací	Článek	AO	Připomínka	Vyhodnocení
					c)Kelč je historicky významné sídlo s dominantou kostela sv. Petra a Pavla. Instalace 200 m stožárů by vytvořila agresivní vertikální dominantu, která by devalvovala dálkové pohledy na Hostýnské vrchy a narušila integritu historického panoramatu. d) znehodnocení sakrární stavby kostelu v Loučce URP je z výše uvedených důvodů nepřezkoumatelný Navrhuje se: a) dopracovat posouzení z hlediska vlivu na vizuální integritu kulturních památek v okolí, protože hodnocení v návrhu je nedostatečné a jedná se o zásah nadregionálního významu. b) zohlednit památkovou ochranu dotčené oblasti a s ohledem na výše uvedené se tedy navrhuje vyřazení AOV30 z návrhu Změny č. 2 Územního rozvojového plánu ČR **10. Rozpor s ochranou zemědělského půdního fondu (ZPF)** V AOV 30 je dotčen Zemědělský půdní fond. Dokumentace připouští zábor půd II. třídy ochrany v rozsahu 0,01 ha. Veškeré zemědělské plochy v AO jsou plnohodnotně využívány k zemědělské výrobě. Přesto vliv označuje pouze za „mírně negativní". Návrh bagatelizuje rozsah výstavby VTE a její dopady, neřeší nebezpečí eroze půd, a nedostatečně hodnotí možnost poškození melioraci včetně nezjištění jejich rozsahu. Návrh je v rozporu se zákonem č. 334/1992 Sb., o ochraně zemědělského půdního fondu, který stanoví zvýšenou ochranu nejbonitnějších půd. Navrhuje se: vyřazení akcelerační oblasti AOV30 Kunovice a souvisejícího územního opatření z návrhu Změny č. 2 Územního rozvojového plánu ČR **11. Nedostatečná ochrana přírody a biodiverzity** SEA sama uvádí výskyt citlivých druhů živočichů , ptáků a více druhů motýlů, zvláště chráněných druhů rostlin a předpokládá výskyt netopýrů. Nebyly však dostatečně vyhodnoceny migrační trasy ani možné dopady na PP Skalka-Polomsko, PO Hostýnské vrchy, RP Kelčský Javorník, NPP Zbrašovské aragonitové jeskyně; areál lázně Teplice, biokoridory a biotopy. V oblasti nebyl vyhotoven ornitologický výzkum. Posouzení pro SEA trvalo jen 3 měsíce a není proto dostatečné. SEA a UO stanoví zcela nedostatečná opatření na ochranu netopýrů a ptáků. Postup je v rozporu se zákonem č. 114/1992 Sb., o ochraně přírody a krajiny. Navrhuje se: a) vyhotovení celoročního ornitologického a chiropterologického průzkumu, včetně vyhodnocení migračních tras ptáků a netopýrů, kumulativních vlivů a dopadů na ptáky, živočichy a floru. Pro případ, že uvedené nedostatky nebudou řádně odstraněny b) vyřazení akcelerační oblasti AOV30 Kunovice a souvisejícího územního opatření z návrhu Změny č. 2 Územního rozvojového plánu ČR **D.3. PŘIPOMÍNKY K AKCELERAČNÍ OBLASTI AOV31 – Kelč** **12. Krajinný ráz a vizuální dominance** VTE v AOV 31 mají vizuální dopad, kdy se stávají nepřehlédnutelnou technickou dominantou viditelnou ze širokého okolí, včetně památkově exponovaných míst. Došlo by k narušení krajinného rámce a 8	

Poř. č.	Připomínkové místo	Číslo jednací	Článek	AO	Připomínka	Vyhodnocení
					dálkových pohledů na Hostýnskou magistrálu a poutní místo Svatý Hostýn, což je v rozporu se zájmy NPÚ. Instalace věží o výšce cca 200 m (včetně listů) by představovala brutální zásah do horizontu a měřítka krajiny Záhoří. Viz. Mapové podklady Návrhu ÚRP, zejména Příloha 5-SEA, Hodnocení karet pro AOV31, Mapa hodnoceného návrhu AO a Analýza nárůstu viditelnosti. a) Brutální narušení horizontu Moravské brány a vizuální degradace Hostýnských vrchů, a celé Podhostýnské oblasti b) Znehodnocení poutního místa Svatý Hostýn a sakrární dominanty Baziliky na sv. Hostýně c) Kelč je historicky významné sídlo, se zámeckým areálem, s dominantou kostela sv. Petra a Pavla. Instalace 200 m stožárů by vytvořila agresivní vertikální dominantu, která by devalvovala dálkové pohledy na Hostýnské vrchy a narušila integritu historického panoramatu. URP je z výše uvedených důvodů nepřezkoumatelný d) znehodnocení přírodní-technické dominanty vrch Kelčský Javorník s rozhlednou e) znehodnocení hmotných statků v blízkosti AO: Rozhledna Kunovická hůrka a Na vodojemu Kunovice Navrhuje se: a) dopracovat posouzení z hlediska vlivu na vizuální integritu kulturních památek v okolí, protože hodnocení v návrhu je nedostatečné a jedná se o zásah nadregionálního významu. b) zohlednit památkovou ochranu dotčené oblasti a s ohledem na výše uvedené se tedy navrhuje vyřazení AOV31 Kelč a souvisejícího územního opatření z návrhu Změny č. 2 Územního rozvojového plánu ČR **13. Rozpor s ochranou zemědělského půdního fondu (ZPF)** V AOV 31 je dotčen Zemědělský půdní fond. Dokumentace připouští zábor půd I. třídy ochrany v rozsahu 0,04 ha a II. třídy ochrany v rozsahu 0,27 ha, přesto vliv označuje pouze za „mírně negativní". Návrh bagatelizuje rozsah výstavby VTE a její dopady, neřeší nebezpečí eroze půd, a nedostatečně hodnotí možnost poškození meliorací včetně nezjištění jejich rozsahu. Návrh je v rozporu se zákonem č. 334/1992 Sb., o ochraně zemědělského půdního fondu, který stanoví zvýšenou ochranu nejbonitnějších půd. Navrhuje se: vyřazení AOV31 Kelč a souvisejícího územního opatření z návrhu Změny č. 2 Územního rozvojového plánu ČR. **14. Nedostatečná ochrana přírody a biodiverzity** SEA sama uvádí výskyt citlivých druhů živočichů, zvláště chráněných druhů hmyzu, zvláště chráněných druhů rostlin a předpokládá výskyt netopýrů. Nebyly však dostatečně vyhodnoceny migrační trasy ani možné dopady na PP Vřesoviště Bílová, PO Hostýnské vrchy, NPP Zbrašovské aragonitové jeskyně; areál lázně Teplice, habitaty-91EO, biokoridory, RBC a biotopy -mokřadní lesní okraje a lesní loučky, ÚSES a migrační koridory vybraných zvláště chráněných druhů velkých savců. V oblasti nebyl vyhotoven ornitologický výzkum. Posouzení pro SEA trvalo jen 3 měsíce a není proto dostatečné. SEA a UO stanoví zcela nedostatečná opatření na ochranu netopýrů a ptáků. Postup je v rozporu se zákonem č. 114/1992 Sb., o ochraně přírody a krajiny. Navrhuje se: 9	

Poř. č.	Připomínkové místo	Číslo jednací	Článek	AO	Připomínka	Vyhodnocení
					a) vyhotovení celoročního ornitologického a chiropterologického průzkumu, včetně vyhodnocení migračních tras ptáků a netopýrů, kumulativních vlivů a dopadů na ptáky, živočichy a floru. Pro případ, že uvedené nedostatky nebudou řádně odstraněny b) vyřazení akcelerační oblasti AOV31 Kelč a souvisejícího územního opatření z návrhu Změny č. 2 Územního rozvojového plánu ČR **D.4. PŘIPOMÍNKY K AKCELERAČNÍ OBLASTI AOV 29-Býškovice, AOV 30 – Kunovice a AOV31 – Kelč** **15. Hlukové emise z více parků** Hluk z více parků v různých směrech znemožňuje regeneraci obyvatel, hluk se v údolích Bečvy a Záhoří sčítá. Jedná se o akustický součet, v členitém terénu se nesčítají lineárně, ale díky odrazům od svahů Hostýnských vrchů vytvářejí permanentní akustický smog, který nelze eliminovat útlumem jednotlivých strojů. Navrhuje se: vyřazení akcelerační oblasti AOV29 Býškovice, AOV30 Kunovice a AOV31 Kelč a souvisejícího územního opatření z návrhu Změny č. 2 Územního rozvojového plánu ČR **16. Kumulativní vlivy** Návrh změny č. 2 ÚRP ČR neřeší souběh více projektů a celkové zatížení území, což je zásadní metodická chyba. S ohledem na stanovenou AOV29, AOV30 a AOV31 je maximalistické riziko „Obklíčení" obcí umístěním VTE. Pokud by se realizovaly záměry v jednotlivých katastrech odděleně, dojde k dominovému efektu a ve výsledku k obklíčení obcí. Obce by ztratily kontakt s volnou krajinou. Obyvatelé by žili v "průmyslové kleci". Obce vizuálně a akusticky budou uzavřeny větrnými parky ze všech světových stran. Návrhem je porušen zákon č. 249/2025 Sb, § 4 odst. 2. Zákon zakazuje vymezení AO tam, kde by dopad na životní prostředí (zejména vodu a krajinný ráz) byl tak významný. V tomto případě se negativní vlivy jednotlivých katastrů obcí vzájemně zesilují. Hrozí nevratná degradace území. Navrhuje se: vyřazení akcelerační oblasti AOV29 Býškovice, AOV30 Kunovice a AOV31 Kelč a souvisejícího územního opatření z návrhu Změny č. 2 Územního rozvojového plánu ČR **17. Ochrana sídel a veřejného zdraví** Vzhledem k rozdrobenosti okolní zástavby a vzdálenostech mezi obcemi cca od 1 km do 3 km je v dokumentaci URP stanovena vzdálenost AOV od intravilánu obcí cca 500 m. viz. Příloha č.1: Základní charakteristiky a jevy životního prostředí v jednotlivých AO, str. č. 51 – 56. Vzdálenost 500 m je v URP nedostatečně posouzena a je nedostatečně stanovena vzdálenost AOV od intravilánu obcí. Členitý terén navíc může způsobovat specifické šíření hluku a infrazvuku. Stroboskopický efekt: Riziko periodického stínění (mihotání stínů) na obytné části obcí. Při kumulaci VTE a obklíčenosti obcí se stroboskopický efekt projeví v celé dotčené oblasti. Souběh kmitání stínů z více stran během dne vytváří neúnosnou psychickou zátěž. Požadujeme doplnění podrobného posouzení. Dokumentace URP je v této části nepřezkoumatelná 10	

Poř. č.	Připomínkové místo	Číslo jednací	Článek	AO	Připomínka	Vyhodnocení
					Navrhuje se: doplnit podklady pro návrh Změny č. 2 Územního rozvojového plánu ČR o podrobné posouzení stroboskopického efektu v dané oblasti, s ohledem na jeho dopad v celé dotčené oblasti Pro případ, že uvedené posouzení spolehlivě nevyloučí nastíněné jevy, navrhuji vyřazení akcelerační oblasti AOV29 Býškovice, AOV30 Kunovice a AOV31 Kelč a souvisejícího územního opatření z návrhu Změny č. 2 Územního rozvojového plánu ČR **18. Nepřiměřenost zásahu do území** Navržené řešení představuje brutální zásah do charakteru krajiny, kvality života obyvatel i majetkových práv a narušení jejich legitimního očekávání, že tyto hodnoty budou zachovány. Nebylo prokázáno (dokumentace se tím ani nezabývá), že negativní dopady nelze dosáhnout jiným, méně konfliktním řešením. Návrh tak nesplňuje princip proporcionality vyžadovaný správním právem i judikaturou správních soudů. Navrhuje se: Doplnění řádného posouzení proporcionality zásahu do území, včetně vyhodnocení dopadů na krajinný ráz, kvalitu života obyvatel, veřejné zdraví, majetková práva a charakter venkovského prostředí. Dále se navrhuje prokázání, že sledovaného veřejného zájmu nelze dosáhnout jiným, méně konfliktním řešením s nižšími dopady na obyvatele a životní prostředí. Současně se navrhuje doplnění variantního řešení a vyhodnocení méně zatěžujících alternativ v souladu s principem proporcionality a minimalizace zásahů do práv obyvatel. Pro případ, že uvedené posouzení spolehlivě nevyloučí nastíněné jevy, tedy že proporcionalita zásahu a nezbytnost navrženého řešení nebudou spolehlivě prokázány, navrhuji vyřazení akcelerační oblasti AOV29 Býškovice, AOV30 Kunovice a AOV31 Kelč a souvisejícího územního opatření z návrhu Změny č. 2 Územního rozvojového plánu ČR **19. Absence variantního řešení** Dokumentace neposuzuje alternativní lokality ani modely a varianty rozmístění, počtu či výšky VTE. Není prokázáno, že navržená varianta představuje řešení s nejmenšími dopady na životní prostředí a obyvatele. Není ani tvrzen a prokazován veřejný zájem zřízení AOV. Postup je v rozporu se směrnicí 2001/42/ES a zákonem č. 100/2001 Sb. Navrhuje se: doplnění variantního posouzení akcelerační oblasti, včetně alternativních lokalit, jiného rozmístění větrných elektráren, nižšího počtu staveb a variant s menší výškou větrných elektráren. Dále navrhuji vyhodnocení méně konfliktních řešení, zejména využití brownfieldů, narušených území a lokalit s nižším střetem s ochranou přírody, krajinného rázu, veřejného zdraví a obytné zástavby. Současně navrhuji doplnění srovnávací analýzy jednotlivých variant z hlediska dopadů na životní prostředí, veřejné zdraví, biodiverzitu, krajinný ráz a majetková práva obyvatel. Pro případ, že uvedené posouzení spolehlivě nevyloučí nastíněné jevy, tedy že nebude prokázáno, že navržená varianta představuje řešení s nejmenšími dopady na životní prostředí a obyvatele v dané lokalitě, navrhuji vyřazení akcelerační oblasti AOV29 Býškovice, AOV30 Kunovice a AOV31 Kelč a souvisejícího územního opatření z návrhu Změny č. 2 Územního rozvojového plánu ČR **Navrhuji důsledné přehodnocení navržených akceleračních oblastí AOV 29, AOV 30 a AOV 31 a souvisejících územních opatření a jejich vyřazení z návrhu Změny č. 2 Územního rozvojového plánu ČR** 11	

Poř. č.	Připomínkové místo	Číslo jednací	Článek	AO	Připomínka	Vyhodnocení
					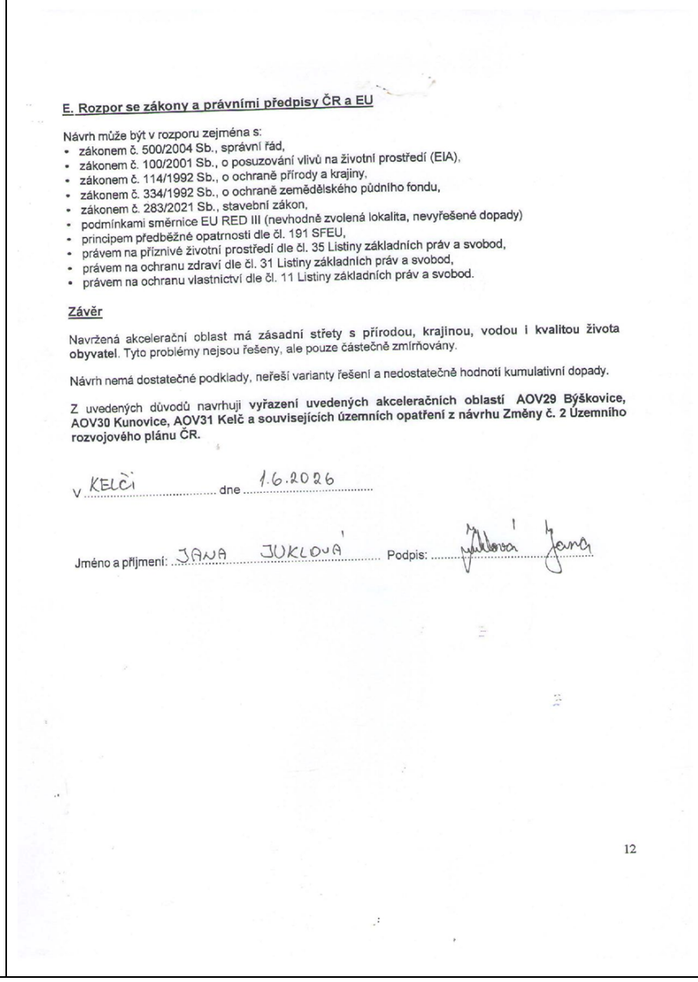	

E. Rozpor se zákony a právními předpisy ČR a EU

Návrh může být v rozporu zejména s:
- zákonem č. 500/2004 Sb., správní řád,
- zákonem č. 100/2001 Sb., o posuzování vlivů na životní prostředí (EIA),
- zákonem č. 114/1992 Sb., o ochraně přírody a krajiny,
- zákonem č. 334/1992 Sb., o ochraně zemědělského půdního fondu,
- zákonem č. 283/2021 Sb., stavební zákon,
- podmínkami směrnice EU RED III (nevhodně zvolená lokalita, nevyřešené dopady)
- principem předběžné opatrnosti dle čl. 191 SFEU,
- právem na příznivé životní prostředí dle čl. 35 Listiny základních práv a svobod,
- právem na ochranu zdraví dle čl. 31 Listiny základních práv a svobod,
- právem na ochranu vlastnictví dle čl. 11 Listiny základních práv a svobod.

Závěr

Navržená akcelerační oblast **má zásadní střety s přírodou, krajinou, vodou i kvalitou života obyvatel**. Tyto problémy nejsou řešeny, ale pouze částečně zmírňovány.

Návrh nemá dostatečné podklady, neřeší varianty řešení a nedostatečně hodnotí kumulativní dopady.

Z uvedených důvodů navrhuji **vyřazení uvedených akceleračních oblastí AOV29 Býškovice, AOV30 Kunovice, AOV31 Kelč a souvisejících územních opatření z návrhu Změny č. 2 Územního rozvojového plánu ČR.**

V KELČI dne 1.6.2026

Jméno a příjmení: JANA JUKLOVÁ Podpis: Juklová Jana

12