Příloha č. 5zzh
Vyhodnocení připomínek obcí a veřejnosti

k materiálu

- **Návrh Změny č. 2 Územního rozvojového plánu**
- **Vyhodnocení vlivů návrhu Změny č. 2 Územního rozvojového plánu na udržitelný rozvoj území**
- **návrhy jednotlivých územních opatření k akceleračním oblastem vymezeným v návrhu Změny č. 2 Územního rozvojového plánu**

Seznam použitých zkratek ve Vypořádání:

Akcelerační oblast pro FVE – Akcelerační oblast pro rozvoj výroby energie z energie slunečního záření
Akcelerační oblast pro VTE – Akcelerační oblast pro rozvoj výroby energie z větrné energie
AO – Akcelerační oblast
AOS – viz Akcelerační oblast pro FVE
AOV – viz Akcelerační oblast pro VTE
AZÚR – Aktualizace zásad územního rozvoje
Biologické posouzení – Posouzení návrhu akcelerační oblasti ve vztahu k výskytu volně žijících živočichů, planě rostoucích rostlin a přírodních stanovišť v akcelerační oblasti podle § 11 odst. 3 ZOZE, nebo je nahrazující posouzení podle § 11 odst. 4 ZOZE
BPA – Bisfenol A
ČESON – Česká společnost pro ochranu netopýrů
ČR – Česká republika
ČSO – Česká společnost ornitologická
DMK – Dálkový migrační koridor
EIA – Posuzování vlivů záměru na životní prostředí (Environmental Impact Assessment); v přeneseném slova smyslu též výsledek tohoto posuzování, tedy Vyhodnocení vlivů záměru na životní prostředí
EU – Evropská unie
EVL – Evropsky významná lokalita soustavy Natura 2000
FVE – Fotovoltaická elektrárna
HIA – význam č. 1: Hodnocení vlivů na veřejné zdraví (Health Impact Assessment); význam č. 2: Posouzení vlivů na kulturní dědictví (Heritage Impact Assessment)
CHOPAV – Chráněná oblast přirozené akumulace vod
JČK – Jihočeský kraj
JMK – Jihomoravský kraj
MMR – Ministerstvo pro místní rozvoj
MPO – Ministerstvo průmyslu a obchodu
MSK – Moravskoslezský kraj
MŽP – Ministerstvo životního prostředí
NDOP – Nálezová databáze ochrany přírody
NGÚP – Národní geoportál územního plánování
NPK – Národní kulturní památka
NRBK – Nadregionální biokoridor ÚSES
NSZ = SZ – Zákon č. 283/2021 Sb., stavební zákon
OLK – Olomoucký kraj
OZE – Obnovitelné zdroje energie
PFAS – Perfluoralkylové a polyfluoralkylové látky
PO – Ptačí oblast soustavy Natura 2000
PUPFL – Pozemky určené pro plnění funkcí lesa
PÚR ČR – Politika územního rozvoje České republiky
RED III – viz Směrnice RED III
SEA – Posuzování vlivů koncepcí na životní prostředí (Strategic Environmental Assessment); v přeneseném slova smyslu též výsledek tohoto posuzování, tedy Vyhodnocení vlivů koncepce na životní prostředí
SF6 – Fluorid sírový
SFEU – Smlouva o fungování Evropské unie
Směrnice RED III – Směrnice Evropského parlamentu a Rady (EU) 2018/2001 ze dne 11. prosince 2018, o podpoře využívání energie z obnovitelných zdrojů, ve znění směrnice Evropského parlamentu a Rady (EU) 2023/2413 ze dne 18. října 2023
ÚAP – Územně analytické podklady
ÚO – Územní opatření
ÚPD – Územně plánovací dokumentace
ÚRP – Územní rozvojový plán
ÚSES – Územní systém ekologické stability
ÚSKP – Ústřední seznam kulturních památek
UNESCO – Organizace OSN (Organizace spojených národů) pro vzdělání, vědu a kulturu
ÚÚR – Ústav územního rozvoje
VPO – Veřejně prospěšná opatření
VPS – Veřejně prospěšná stavba
VRT – Vysokorychlostní trať
VTE – Větrná elektrárna
VTL – Vysokotlaký (plynovod)
VVN – Velmi vysoké napětí
VVURÚ – Vyhodnocení vlivů na udržitelný rozvoj území
Z1a – Změna č. 1a ÚRP
Z1b – Změna č. 1b ÚRP
ZCHD – Zvláště chráněný druh
ZIP balíček – Datový balíček obsahující data dle § 59 odst. 3 zák. 283/2021 Sb., stavební zákon
ZOPK – Zákon č. 114/1992 Sb., o ochraně přírody a krajiny
ZOZE – Zákon č. 249/2025 Sb., o urychlení využívání některých obnovitelných zdrojů energie a o změně souvisejících zákonů (zákon o urychlení využívání obnovitelných zdrojů energie)
ZPF – Zemědělský půdní fond
ZÚR – Zásady územního rozvoje
Záměr OZE – viz Záměr pro využití OZE
Záměr pro využití OZE - Záměr pro využití obnovitelného zdroje energie ve smyslu § 2 písm. a) ZOZE
ZVN – Zvláště vysoké napětí
Z2 ÚRP – Změna č. 2 ÚR

ZÁZNAM O ÚČINNOSTI	
Správní orgán, který změnu ÚRP vydal: Vláda České republiky Číslo změny: 2 Datum nabytí účinnosti: 25. 8. 2026	Pořizovatel: Ministerstvo pro místní rozvoj ČR Oprávněná úřední osoba: Ing. Vladimír Voldřich, Funkce: ředitel odboru územního plánování Podpis: Ing. Vladimír Voldřich Digitálně podepsal Ing. Vladimír Voldřich Datum: 2026.10.04 16:33:55 +02'00'

Příloha č. 5zzh – Vyhodnocení připomínek obcí a veřejnosti

Seznam připomínek:

Poř. č.	Připomínkové místo	Číslo jednací	Článek	AO	Připomínka	Vyhodnocení
11464.	Jaroslava Konov	MMR-39944-2026-81	I.1.b.2.	VTE	Věc: Zásadní připomínka veřejnosti k návrhu na vymezení tzv. akceleračních zón pro obnovitelné zdroje energie Jako suverénní občan tímto v zákonné lhůtě podávám zásadní připomínku proti návrhu Ministerstva pro místní rozvoj ČR na zřízení tzv. akceleračních zón určených pro výstavbu vysokých větrných elektráren. Žádám o úplné stažení tohoto návrhu, případně o vyjmutí dotčených území z plánovaných zón, a to z následujících důvodů: 1. Narušení suverenity obcí a občanů: Návrh zavedením zrychleného režimu fakticky obchází standardní povolovací procesy a odebírá dotčeným obcím a jejich obyvatelům možnost efektivně spolurozhodovat o rozvoji vlastního území. Tento krok považuji za hrubý zásah do práv na samosprávu. 2. Devastace krajinného rázu a celistvosti území: Výstavba větrných elektráren o výšce až 200 metrů představuje drastický a nevratný zásah do horizontů, přírodního a kulturního dědictví celé naší země. Průmyslová transformace venkova a krajiny bez ohledu na historický a ekologický kontext je nepřijatelná. 3. Absence komplexního posouzení vlivů: Zrychlené schvalování upřednostňuje jednostranné korporátní a ekonomické zájmy nadnárodních struktur před dlouhodobou ochranou životního prostředí, spodních vod, biodiverzity a kvality života obyvatel, kteří v daných oblastech žijí a hospodaří. Z výše uvedených důvodů požaduji, aby byl tento záměr zamítnut a nebylo pokračováno v krocích, které vedou k degradaci českého venkova a krajiny.	**Akceptováno částečně.** Akcelerační oblast AOV22 Kryštofovy Hamry byla vypuštěna. Akcelerační oblast AOV26 Ralsko byla vypuštěna. Akcelerační oblast AOV27 Mikuleč byla vypuštěna. Akcelerační oblast AOV34 Jakartovice byla vypuštěna. Akcelerační oblast AOV36 Pomezí byla vypuštěna. Akcelerační oblast AOV38 Rohozec byla vypuštěna. Akcelerační oblast AOV45 Bušanovice byla vypuštěna. Akcelerační oblast AOV46 Hříšice byla vypuštěna. Akcelerační oblast AOV47 Bukovec byla vypuštěna. Akcelerační oblast AOV49 Křeč byla vypuštěna. Akcelerační oblast AOV63 Únětice byla vypuštěna. Akcelerační oblast AOV66 Radostín byla vypuštěna. Akcelerační oblast AOV67 Kamenička byla vypuštěna. Akcelerační oblast AOV69 Strážné byla vypuštěna. Akcelerační oblast AOV71 Hořice byla vypuštěna. Akcelerační oblast AOV72 Mackův kopec byla vypuštěna. Akcelerační oblast AOV84 Doubravice byla vypuštěna. Akcelerační oblast AOV85 Nový Dvůr byla vypuštěna. Akcelerační oblast AOV87 Machnatec byla vypuštěna. Akcelerační oblast AOV88 Kundratice byla vypuštěna. Akcelerační oblast AOV89 Vlčí dola byla vypuštěna. Akcelerační oblast AOV90 Studenec byla vypuštěna. Akcelerační oblast AOV91 Staré Buky byla vypuštěna. Akcelerační oblast AOV94 Moštěnice byla vypuštěna. Akcelerační oblast AOV97 Oleška byla vypuštěna. Akcelerační oblast AOV98 Tetětice byla vypuštěna. Akcelerační oblast AOV99 Podkovné byla vypuštěna. Akcelerační oblast AOV103 Jestřebí byla vypuštěna. Akcelerační oblast AOV104 Černý háj byla vypuštěna. Akcelerační oblast AOV105 Borovnice byla vypuštěna. Akcelerační oblast AOV109 Lukoveček byla vypuštěna. Akcelerační oblast AOV21 Miroslav byla zmenšena. Akcelerační oblast AOV24 Lodhéřov byla zmenšena. Akcelerační oblast AOV31 Kelč byla zmenšena. Akcelerační oblast AOV44 Litochovice byla zmenšena. Akcelerační oblast AOV53 Záborná byla zmenšena. Akcelerační oblast AOV56 Vrabčiny byla zmenšena. Akcelerační oblast AOV62 Střížovice byla zmenšena. Akcelerační oblast AOV73 Jemnice byla zmenšena. Akcelerační oblast AOV75 Jiratice byla zmenšena. Akcelerační oblast AOV80 Ležky byla zmenšena. Akcelerační oblast AOV82 Boreč byla zmenšena. Akcelerační oblast AOV83 Chorušice byla zmenšena. Akcelerační oblast AOV101 Hraničné Petrovice byla zmenšena. Akcelerační oblast AOV106 Dešov byla zmenšena.

Poř. č.	Připomínkové místo	Číslo jednací	Článek	AO	Připomínka	Vyhodnocení
						Vymezení akceleračních oblastí proběhlo na základě biologického posouzení konkrétního navrhovaného území podle § 11 odst. 3 resp. 4 ZOZE, jehož výsledky spolu s výsledky vyhodnocení vlivů na životní prostředí (SEA/VVURÚ, Příloha 5 k Z2 ÚRP) byly zapracovány do návrhu Změny č. 2 ÚRP; oblasti, u nichž autorizované osoby identifikovaly významné negativní nebo kumulativní vlivy, byly ze Z2 ÚRP vyloučeny (odůvodnění Z2 ÚRP, odst. 32). Zpracování VVURÚ odpovídá obsahem i strukturou požadavkům přílohy č. 4 stavebního zákona; jde o hodnocení na úrovni koncepce, nikoli na úrovni konkrétních záměrů, a tomu odpovídá i míra podrobnosti použitých podkladů. Problematika krajinného rázu byla posuzována v rámci VVURÚ, a to jak z hlediska navrhovaného souboru akceleračních oblastí jako celku, tak pro jednotlivé oblasti v kartách akceleračních oblastí (viz příloha č. 2 vyhodnocení vlivů). Územní plánování na celostátní úrovni je výkonem státní správy; ústavou zaručená samospráva obcí (čl. 8, 100, 101 Ústavy ČR) tím není dotčena. Proces pořizování Změny č. 2 ÚRP byl veden v souladu se zákonem, včetně povinných etap veřejného projednání, při nichž bylo umožněno uplatnění připomínek ze strany veřejnosti i dotčených orgánů.
11465.	Pavel Najman	MMR-43894-2026-81	99czzh	AOV84	Podatel nesouhlasí s vymezením akcelerační oblasti AOV84 a žádá, aby tato akcelerační oblast nebyla ve Změně č. 2 Územního rozvojového plánu vymezena a aby nebylo vydáno územní opatření AOV84. **Odůvodnění uplatněné připomínky** **1. Direktivní vymezení AOV** Podatel se domnívá, že není nezbytné (a neplyne to ani ze směrnice EU RED III), aby akcelerační oblasti pro VTE (dále jen „AOV“) byly vymezeny direktivně na celostátní úrovni. Je naprosto dostačující, když by Změna č. 2 Územního rozvojového plánu (dále jen „Změna č. 2“) dala obcím povinnost, aby prověřily možnosti vymezení AOV v územních plánech. Na základě tohoto pokynu by samosprávy znalé místních poměrů po dohodě s občany vymezily vhodné lokality pro VTE. Díky tomu by byly zohledněny s potřebnou pečlivostí a v nutné podrobnosti zásahy do veřejných zájmů, které není možné na úrovni Změny č. 2 zhodnotit, neboť to její velké měřítko neumožňuje. **2. Diskriminační vymezení AOV** Ve Změně č. 2 ÚRP není dostatečně vysvětleno, proč je třeba vymezit akcelerační oblasti právě tak, jak to činí Změna č. 2, jinými slovy není pochopitelné, proč právě počet AOV, se kterým Změna č. 2 počítá, povede ke splnění klimatických a energetických cílů a proč vymezení jiné oblasti již není zapotřebí nebo proč by klimatické a energetické cíle nemohly být plněny i bez AOV84, když není ke splnění těchto cílů (které ani nejsou ve Změně č. 2 specifikovány) zapotřebí ani o jednu AOV více. Lokalita, kde je AOV84 přitom není nijak výjimečná z hlediska potenciálu pro VTE (nebo alespoň není ve Změně č. 2 přesvědčivě popsáno, proč se AOV84 svým větrným potenciálem tak výrazně odlišuje od dalších oblastí, kde AOV vymezeny nebyly). Lze tedy předpokládat, že existují i jiné shodné oblasti, kde však z nejasných důvodů AOV nebyly vymezeny. To považuje podatel za diskriminační. Diskriminovány jsou i samosprávy, na jejichž území jsou AOV vymezeny. Vymezení AOV totiž představuje jakousi stavební	**Akceptováno.** Akcelerační oblast AOV84 Doubravice byla vypuštěna.

Poř. č.	Připomínkové místo	Číslo jednací	Článek	AO	Připomínka	Vyhodnocení
					uzávěru, kdy obec nemůže v dotčeném území měnit územní plán podle svých potřeb, ale musí respektovat vymezenou AOV. Vedle toho pak nebudou investoři VTE motivováni, aby s obcí uzavřeli férovou plánovací smlouvu a poskytli obci a jejím občanům dostatečné kompenzace za negativní dopady provozu VTE. Záměry VTE povolované v AOV totiž budou protežovány a jejich výstavba výrazně usnadněna. Tato diskriminace přímo ovlivňuje i občany samospráv. **3. Nedostatečné posouzení vlivů** Vymezení AOV s největší pravděpodobností povede k tomu, že záměry VTE v nich umisťované budou upřednostňovány a nedojde už nikdy k řádnému posouzení jejich negativních dopadů na životní prostředí, na zdraví a životy lidí. Proto by mělo být vyhodnocení vlivů Změny č. 2 a územního opatření pro AOV84 extrémně podrobné a kvalitní, prakticky na úrovni EIA. Překážkou pro takové podrobné posouzení je ale fakt, že je měřítko Územního rozvojového plánu příliš velké a neumožňuje skutečně posoudit dopady vymezení AOV (jiné by to bylo na úrovni územního plánu, resp. v procesu EIA se znalostí konkrétního záměru). Vzhledem k tomu, že na vymezení akceleračních oblastí naváže zrychlené a zjednodušené povolovací řízení před Dopravním a energetickým stavebním úřadem (DESÚ), v rámci kterého bude úřad prakticky pouze ověřovat, zda jsou záměry v souladu s vágními a nicneříkajícími podmínkami územního opatření AOV84. V souladu s těmito obecnými podmínkami ale budou téměř jakékoliv záměry, což znamená, že vlivy VTE realizovaných v AOV84 nebudou nikdy reálně posouzeny.	
11466.	Pavel Parýzek	MMR-47325-2026-81	I.1.b.2.	VTE	Jako suverénní občan tímto v zákonné lhůtě podávám zásadní připomínku proti návrhu Ministerstva pro místní rozvoj ČR na zřízení tzv. akceleračních zón určených pro výstavbu vysokých větrných elektráren. Žádám o úplné stažení tohoto návrhu, případně o vyjmutí dotčených území z plánovaných zón, a to z následujících důvodů: Narušení suverenity obcí a občanů: Návrh zavedením zrychleného režimu fakticky obchází standardní povolovací procesy a odebírá dotčeným obcím a jejich obyvatelům možnost efektivně spolurozhodovat o rozvoji vlastního území. Tento krok považuji za hrubý zásah do práv na samosprávu. Devastace krajinného rázu a celistvosti území: Výstavba větrných elektráren o výšce více než 200 metrů představuje drastický a nevratný zásah do horizontů, přírodního a kulturního dědictví celé naší země. Průmyslová transformace venkova a krajiny bez ohledu na historický a ekologický kontext je nepřijatelná. Absence komplexního posouzení vlivů: Zrychlené schvalování upřednostňuje jednostranné korporátní a ekonomické zájmy nadnárodních struktur před dlouhodobou ochranou životního prostředí, spodních vod, biodiverzity a kvality života obyvatel, kteří v daných oblastech žijí a hospodaří. Z výše uvedených důvodů požaduji, aby byl tento záměr zamítnut a nebylo pokračováno v krocích, které vedou k degradaci českého venkova a krajiny.	**Akceptováno částečně.** Akcelerační oblast AOV22 Kryštofovy Hamry byla vypuštěna. Akcelerační oblast AOV26 Ralsko byla vypuštěna. Akcelerační oblast AOV27 Mikuleč byla vypuštěna. Akcelerační oblast AOV34 Jakartovice byla vypuštěna. Akcelerační oblast AOV36 Pomezí byla vypuštěna. Akcelerační oblast AOV38 Rohozec byla vypuštěna. Akcelerační oblast AOV45 Bušanovice byla vypuštěna. Akcelerační oblast AOV46 Hříšice byla vypuštěna. Akcelerační oblast AOV47 Bukovec byla vypuštěna. Akcelerační oblast AOV49 Křeč byla vypuštěna. Akcelerační oblast AOV63 Únětice byla vypuštěna. Akcelerační oblast AOV66 Radostín byla vypuštěna. Akcelerační oblast AOV67 Kamenička byla vypuštěna. Akcelerační oblast AOV69 Strážné byla vypuštěna. Akcelerační oblast AOV71 Hořice byla vypuštěna. Akcelerační oblast AOV72 Mackův kopec byla vypuštěna. Akcelerační oblast AOV84 Doubravice byla vypuštěna. Akcelerační oblast AOV85 Nový Dvůr byla vypuštěna. Akcelerační oblast AOV87 Machnatec byla vypuštěna. Akcelerační oblast AOV88 Kundratice byla vypuštěna. Akcelerační oblast AOV89 Vlčí dola byla vypuštěna. Akcelerační oblast AOV90 Studenec byla vypuštěna. Akcelerační oblast AOV91 Staré Buky byla vypuštěna. Akcelerační oblast AOV94 Moštěnice byla vypuštěna. Akcelerační oblast AOV97 Oleška byla vypuštěna. Akcelerační oblast AOV98 Tetětice byla vypuštěna. Akcelerační oblast AOV99 Podkovné byla vypuštěna. Akcelerační oblast AOV103 Jestřebí byla vypuštěna.

Poř. č.	Připomínkové místo	Číslo jednací	Článek	AO	Připomínka	Vyhodnocení
						Akcelerační oblast AOV104 Černý háj byla vypuštěna. Akcelerační oblast AOV105 Borovnice byla vypuštěna. Akcelerační oblast AOV109 Lukoveček byla vypuštěna. Akcelerační oblast AOV21 Miroslav byla zmenšena. Akcelerační oblast AOV24 Lodhéřov byla zmenšena. Akcelerační oblast AOV31 Kelč byla zmenšena. Akcelerační oblast AOV44 Litochovice byla zmenšena. Akcelerační oblast AOV53 Záborná byla zmenšena. Akcelerační oblast AOV56 Vrabčiny byla zmenšena. Akcelerační oblast AOV62 Střížovice byla zmenšena. Akcelerační oblast AOV73 Jemnice byla zmenšena. Akcelerační oblast AOV75 Jiratice byla zmenšena. Akcelerační oblast AOV80 Ležky byla zmenšena. Akcelerační oblast AOV82 Boreč byla zmenšena. Akcelerační oblast AOV83 Chorušice byla zmenšena. Akcelerační oblast AOV101 Hraničné Petrovice byla zmenšena. Akcelerační oblast AOV106 Dešov byla zmenšena. Vymezení akceleračních oblastí proběhlo na základě biologického posouzení konkrétního navrhovaného území podle § 11 odst. 3 resp. 4 ZOZE, jehož výsledky spolu s výsledky vyhodnocení vlivů na životní prostředí (SEA/VVURÚ, Příloha 5 k Z2 ÚRP) byly zapracovány do návrhu Změny č. 2 ÚRP; oblasti, u nichž autorizované osoby identifikovaly významné negativní nebo kumulativní vlivy, byly ze Z2 ÚRP vyloučeny (odůvodnění Z2 ÚRP, odst. 32). Zpracování VVURÚ odpovídá obsahem i strukturou požadavkům přílohy č. 4 stavebního zákona; jde o hodnocení na úrovni koncepce, nikoli na úrovni konkrétních záměrů, a tomu odpovídá i míra podrobnosti použitých podkladů. Problematika krajinného rázu byla posuzována v rámci VVURÚ, a to jak z hlediska navrhovaného souboru akceleračních oblastí jako celku, tak pro jednotlivé oblasti v kartách akceleračních oblastí (viz příloha č. 2 vyhodnocení vlivů). Územní plánování na celostátní úrovni je výkonem státní správy; ústavou zaručená samospráva obcí (čl. 8, 100, 101 Ústavy ČR) tím není dotčena. Proces pořizování Změny č. 2 ÚRP byl veden v souladu se zákonem, včetně povinných etap veřejného projednání, při nichž bylo umožněno uplatnění připomínek ze strany veřejnosti i dotčených orgánů.
11467.	Daniela Tvrdoňová	MMR-47699-2026-81	99cm	AOV29	PŘIPOMÍNKY k návrhu Změny č. 2 Územního rozvojového plánu, Vyhodnocení vlivů návrhu Změny č. 2 ÚRP na udržitelný rozvoj území a Opatření obecné povahy pro akcelerační oblast AOV 29 Býškovice (zasahující do katastrálního území obce Rouské) Podatel připomínek tímto vyslovuje zásadní nesouhlas s návrhem Změny č. 2 Územního rozvojového plánu, zejména s vymezením akcelerační oblasti „AOV 29 Býškovice“, která zasahuje do katastrálního území obce Rouské, a požaduje, aby uvedená akcelerační oblast nebyla ve Změně č. 2 Územního	**Neakceptováno.** Vymezení akceleračních oblastí proběhlo na základě biologického posouzení konkrétního navrhovaného území podle § 11 odst. 3 resp. 4 ZOZE, jehož výsledky spolu s výsledky vyhodnocení vlivů na životní prostředí (SEA/VVURÚ, Příloha 5 k Z2 ÚRP) byly zapracovány do návrhu Změny č. 2 ÚRP; oblasti,

Poř. č.	Připomínkové místo	Číslo jednací	Článek	AO	Připomínka	Vyhodnocení
					rozvojového plánu a souvisejících dokumentech (dále jen „Změna č. 2“) vymezena a aby nebylo vydáno územní opatření pro akcelerační oblast AOV 29 Býškovice o jejích podmínkách. Zásadní důvody tohoto nesouhlasu jsou rozvedeny níže. **PŘIPOMÍNKY A JEJICH ODŮVODNĚNÍ** **1) Ústavněprávní námitky – zásah do práva na samosprávu obce** Vymezení akceleračních oblastí v rámci Změny č. 2 představuje zásadní a nepřípustný zásah státu do ústavně zaručeného práva obcí na samosprávu. Toto právo zaručuje již Ústava České republiky, konkrétně článek 8 ve spojení s hlavou VII. Ústavy (čl. 100 odst. 1, čl. 101 odst. 4 a čl. 104), podle kterých jsou obce základními samosprávnými celky a spravují své záležitosti samostatně. Judikatura Ústavního soudu opakovaně zdůrazňuje, že právo územních samosprávných celků rozhodovat o záležitostech místního rozvoje náleží k samotné podstatě ústavně zaručené samosprávy, již nelze bez závažného důvodu významně omezovat. Napadené vymezení akcelerační oblasti AOV 29 však prakticky vylučuje toto právo obce Rouské rozhodovat o využití vlastního území. Podstatným způsobem oslabuje roli obce v územním plánování, neboť dopředu určuje, že v katastru Rouského budou umožněny VTE, a fakticky nutí obec v budoucnu v míře nestandardní vůči jiným lokalitám takové záměry strpět. V odůvodnění Změny č. 2 není výslovně uvedeno žádné konkrétní zdůvodnění, proč by právě v katastru obce Rouské měla být takováto akcelerační oblast vymezena. Obecné deklarace o nutnosti reagovat na klimatickou krizi a zvyšovat energetickou soběstačnost státu pro odůvodnění takto invazivního zásahu do místní samosprávy zjevně nestačí – uplatněné příčiny musí být v každé jednotlivé lokalitě pečlivě zváženy a kvantifikovány a potřeba akcelerační zóny v konkrétním území musí převážit zásadní újmu spočívající v potlačení vůle obce a místních obyvatel. V případě akcelerační zóny AOV 29 však postrádáme jakoukoli konkrétní komparativní analýzu – Změna č. 2 neobsahuje jediný údaj o konkrétním očekávaném energetickém přínosu VTE v katastru obce, neexistuje ani reálný (natož pak přesvědčivý) argument, proč by pro plnění státních energetických cílů bylo nezbytné zcela potlačit právo obce Rouské na samosprávu. Takový extrémní zásah do práva na samosprávu obce postrádá legitimní podklad a je proto v rozporu s českým ústavním pořádkem. Schválením akceleračních zón se vymezují v České republice území, ve kterých se protiústavně zjednodušuje a zrychluje povolovací proces pro určitý vybraný druh staveb, tedy vyčleňuje se v rozporu s principem rovnosti před zákonem určitý druh správního řízení do zvláštního právního režimu. Základní princip rovnosti přitom vyžaduje, aby byl zákon ve stejných nebo obdobných situacích vykládán stejně pro všechny. Rovněž Ústavní soud ČR konstantně a trvale zakazuje libovůli, a vždy v rámci rovnosti před zákonem zkoumá, zda zákonodárce nevytvořil neodůvodněné rozdíly, které nemají racionální základ. Zde tato nedůvodná nerovnost byla zákonodárcem vytvořena pro určitý druh staveb, tedy pro nedůvodně protěžovanou skupinu stavebníků a vlastníků nemovitostí bylo vytvořeno speciální a nedůvodně zjednodušené stavební řízení; tím se vytvořil právní stav, kdy pro stavby typově trvale a často nevratně vysoce zatěžující krajinu a její obyvatele a s výraznými faktickými dopady na krajinu a její obyvatele se paradoxně zjednodušuje jejich povolování, zatímco u staveb výrazně jednodušších se trvá na standardní náročnosti povolovacího řízení. Pro stavebníky VTE se tedy vytvořilo ze strany zákonodárců protekční právní prostředí, tj. využila se pozitivní právní diskriminace, kterou se životní prostředí – snížením těchto klasických standardů – spíše potencionálně ohrožuje. Bylo tedy porušeno ústavně chráněné právo na rovnost před zákonem dle čl. 3 odst. 1 Listiny základních práv a svobod. Rovnost před zákonem není přitom privilegium, ale základní právo; stavebníci VTE nemají právo být zvýhodňováni ve stavebním právu vůči ostatním stavebníkům, ale zcela naopak, bylo by důvodné a obhajitelné požadovat po nich s ohledem na náročnost staveb a jejich dopady do krajiny a na obyvatele přísnější podmínky. „Rovnost před zákonem“ je základní právní princip zaručující, že se všemi osobami je zacházeno stejně bez diskriminace, a to včetně jakékoli pozitivní diskriminace. Tento princip, ukotvený v ústavním pořádku (Listina základních práv a svobod), zajišťuje rovný přístup k právům a spravedlivému procesu před orgány veřejné moci, tedy i před orgány ve stavebním řízení. Rychlost předmětného správního řízení v případě VTE není přitom absolutně důvodným argumentem, ale spíše naopak, svědčí v jeho neprospěch. Rychlost	u nichž autorizované osoby identifikovaly významné negativní nebo kumulativní vlivy, byly ze Z2 ÚRP vyloučeny (odůvodnění Z2 ÚRP, odst. 32). Zpracování VVURÚ odpovídá obsahem i strukturou požadavkům přílohy č. 4 stavebního zákona; jde o hodnocení na úrovni koncepce, nikoli na úrovni konkrétních záměrů, a tomu odpovídá i míra podrobnosti použitých podkladů. Vymezení akcelerační oblasti v ÚRP nezakládá možnost vyvlastnění ani právo na výstavbu VTE a nevylučuje jiné využití území. Územní plánování na celostátní úrovni je výkonem státní správy; ústavou zaručená samospráva obcí (čl. 8, 100, 101 Ústavy ČR) tím není dotčena. Vymezení akceleračních oblastí v územním rozvojovém plánu představuje výkon státní správy v oblasti územního plánování, který je ústavně konformní a neomezuje právo obcí na samosprávu v záležitostech, které jsou věcí vlastního zákonného vymezení obce. Vymezení akcelerační oblasti v Územním rozvojovém plánu ČR je nástrojem celostátní koordinace, nikoli zásahem do obecní samosprávy. Při vymezení akceleračních oblastí nelze předjímat konkrétní technické parametry či přesné umístění záměrů OZE. Obavy z negativních vlivů hluku a stroboskopického efektu řeší podmínky stanovené ve všech územních opatřeních pro akcelerační oblasti pro VTE, které ukládají zpracování hlukové studie, studie působení stroboskopického efektu, včetně minimalizace shadow flicker efektu. V případě, že by záměr nesplňoval zákonné hygienické limity (nařízení vlády č. 272/2011 Sb., o ochraně zdraví před nepříznivými účinky hluku a vibrací) a současně podmínky v územním opatření, nemůže být povolen. Jedním z podkladů pro zpracování Z2 ÚRP byl dokument Akcelerační oblasti, předvýběr ploch k výstavbě VTE, Screening území ČR z hlediska ochrany krajinného rázu (Roman Bukáček, Simona Vondráčková, 2025). Při vymezování akceleračních oblastí byl krajinný ráz dále prověřován, a to s ohledem na hodnoty území. Vlivy na krajinný ráz pak byly dále vyhodnoceny v rámci VVURÚ, a to jak z hlediska navrhovaného souboru akceleračních oblastí jako celku, tak pro jednotlivá území v kartách akceleračních oblastí, které obsahují i mapy viditelnosti (Příloha SEA). Podmínky v územních opatřeních pak dále omezují barevné řešení doprovodných staveb a rozsah trvalých terénních úprav. Samotný způsob vymezení akceleračních oblastí na základě podkladů (biologická posouzení, mapy citlivosti ptáků vůči výstavbě VTE zpracované ČSO, území významná pro netopýry dle podkladů ČESON, biotopy zvláště chráněných druhů velkých savců a další) a nařízení vlády č. 507/2025 Sb. minimalizuje vliv na složky životního prostředí. Pro všechny akcelerační oblasti jsou současně pořizována územní opatření, která obsahují opatření stanovená na základě biologických posouzení. Tato

Poř. č.	Připomínkové místo	Číslo jednací	Článek	AO	Připomínka	Vyhodnocení
					při náročnosti těchto staveb je spíše negativum, zvláštně snižují-li se nároky na tato řízení. Rovnost před zákonem je základní právo, které zaručuje všem stejné zacházení ve vztahu k našeho právnímu řádu dle našeho ústavního pořádku; proto zavedení akceleračních zón je nepochybně protiústavním zásahem a nemůže při obhajobě jakkoli obstát. Proto jakýkoli krok realizovaný na jejich podkladě je krokem v rozporu s právem. Právní obhajobu však mají obce a města (a občané v referendu) i proti větrným elektrárnách ad hoc, tedy tzv. případ od případu mimo akcelerační zóny, pokud by byla snaha je takto stavět, a to ze všech dále uvedených důvodů. Realizací větrných elektráren dále dochází ve vztahu k samosprávám, k účastníkům daných správních řízení včetně obcí a měst a objektivně vůči všem přímo i nepřímo dotčeným občanům naší země, k porušení těchto ustanovení: **1. Ústavního zákona č. 1/1993 Sb., tj. Ústavy České republiky, v těchto částech** a) Porušení Čl. 7: Stát dbá o šetrné využívání přírodních zdrojů a ochranu přírodního bohatství. Stát by tím, že by povolil realizovat podobné dílo, nedbal o šetrné využívání přírodních zdrojů a ochranu přírodního bohatství, tj. připustil by zasáhnout do krajiny natrvalo tak, že by ji regionálně zcela narušil a v zastavěné ploše natrvalo zničil. Tím by porušil daný článek Ústavy ČR. b) Porušení Čl. 8: Zaručuje se samospráva územních samosprávných celků. Porušení Čl. 101, odst.1: Obec je samostatně spravována zastupitelstvem. Tím, že se připustil režim protiústavních akceleračních zón, se dále připustil zásahem zákonodárce zvenčí protiprávní zásah do územních plánů, jejichž obsah je jinak výsostným právem obcí a měst jako jednotek územních samospráv. Podobným způsobem stát není oprávněn, a to ani zákonodárnou cestou, zasahovat do vyhrazené pravomoci obcí. Schvalování územního plánu je proces ve finální kompetenci zastupitelstva obce, které rozhoduje o jeho pořízení, zadání i finálním vydání. Přijetím akceleračních zón došlo k protiústavnímu zásahu do práva na samosprávu v této oblasti, a pokud by došlo k povolení větrné elektrárny na základě tohoto právního předpisu, jednalo by se o rozhodnutí protiústavní rovněž v mezích citovaných článků. **2. Ústavní zákon č. 2/1993 Sb. ve znění ústavního zákona č. 162/1998 Sb. a ústavního zákona č. 295/2021 Sb., Listina základní práv a svobod** a) Porušení Čl. 4, odst. 3: Zákonná omezení základních práv a svobod musí platit stejně pro všechny případy, které splňují stanovené podmínky. Porušení Čl. 4, odst. 4: Při používání ustanovení o mezích základních práv a svobod musí být šetřeno jejich podstaty a smyslu. Taková omezení nesmějí být zneužívána k jiným účelům, než pro které byla stanovena. Jak už bylo uvedeno úvodem, přijetím právní úpravy akceleračních zón došlo k zásadnímu protiústavnímu narušení principu rovnosti, když pro vybrané typy staveb, zde větrných elektráren, byly jedny subjekty práva nedůvodně procesně zvýhodněny (pozitivní diskriminace), a jiné subjekty práva v tomto smyslu znevýhodněny. Investoři větrných elektráren se stali právní úpravou zákonodárcem nedůvodně preferováni ve stavebním řízení, zatímco investoři jiných staveb nikoli (byla jim ponechána původní právní pozice). Všichni účastníci správních řízení staveb větrných elektráren, kteří jsou jimi hrubě zasahováni, jsou tak rovněž výrazně zasaženi do svých vlastnických práv s výrazně omezenými procesními právy, protože se nemohou daným stavbám bránit v dostatečném rozsahu pro nedůvodnému zvýhodněním těchto staveb. Není zde v žádném případě splněna ani tvrzená podmínka veřejného zájmu, když dané stavby VTE nejsou stavby, které by musely být realizovány objektivně nedůvodně rychle, navíc jejich realizace by zcela objektivně a prokazatelně negativně zasahovala svým vlivem zcela zásadně do života obyvatel v jejich okolí. Dochází tak k narušování ústavního pořádku, a to citovaných dvou článků Listiny základních práv a svobod. V případě čl. 4, odst. 3 dochází k nedůvodnému protekčnímu preferování správního řízení konkrétních investorů s cílem dosažení jejich rychlejšího zisku, a to za porušení čl.4, odst.4, kdy je hrubě zasahováno do práv všech ostatních vlastníků v daném regionu a obecní samosprávy jako subjektu veřejného zájmu, tedy kdy se zcela rezignovalo na šetření podstaty a smyslu práv všech	opatření dále zmírňují negativní vlivy, které nebylo možné vyloučit vymezením akcelerační oblasti. Podmínky v územních opatřeních zahrnují ochranu prvků lokálního ÚSES a všech biokoridorů, ochranu biotopů, ZPF a PUPFL, dále povinnost biologického dozoru, monitoring mortality ptáků a netopýrů, detekční systémy a další podmínky specifické vzhledem ke konkrétní akcelerační oblasti. Vzhledem k charakteru a rozsahu potenciálních záměrů se při naplnění podmínek nepředpokládá realizace v takovém rozsahu, který by mohl významně ovlivnit vodní režim v rámci akceleračních oblastí. Narušení systému podzemních vod se s ohledem na mělké založení převažující většiny VTE (do cca 5 m) a malou plochu narušení podloží (cca 20x20m) rovněž nepředpokládá. V souladu s požadavky vodního zákona se v rámci procesu povolování záměru bude vyjadřovat vodoprávní úřad. Kumulativní a synergické vlivy byly posuzovány v rámci SEA/VVURÚ; jejich výsledky byly promítnuty do vymezení akceleračních oblastí a podmínek územních opatření.

Poř. č.	Připomínkové místo	Číslo jednací	Článek	AO	Připomínka	Vyhodnocení
					dotčených subjektů práva. Stavbou daných větrných elektráren by se výrazně omezila základní vlastnická práva všech ostatních subjektů, a zasáhlo by se současně trvale do jejich práva na život (na zdraví). Žádný veřejný zájem, který by to vyvážil, přitom nelze ani při nejvyšší dobré vůli identifikovat. b) Porušení Čl. 6, odst. 1: Každý má právo na život. Porušení Čl. 11, odst. 1: Každý má právo vlastnit majetek. Vlastnické právo všech vlastníků má stejný zákonný obsah a ochranu. Porušení Čl. 11, odst. 3: Vlastnictví zavazuje. Nesmí být zneužito na újmu práv druhých anebo v rozporu se zákonem chráněnými obecnými zájmy. Jeho výkon nesmí poškozovat lidské zdraví, přírodu a životní prostředí nad míru stanovenou zákonem. 4 K čl. 6, odst.1: Realizací daného záměru výstavby větrných elektráren za daných podmínek by mohlo dojít k přímému porušení práva dotčených obyvatel na život, když ten by mohl být ohrožen dopady vlivu provozování daných elektráren, včetně hluku, zásahů do krajiny, možných námraz a přímého ohrožené zdraví. To je již doplňováno technickými vědeckými studiemi. K čl. 11, odst.1: Vlastnické právo všech má mít stejnou ochranu; vlastnické právo vlastníků pozemků, na kterých má být prováděna procesně „protekční“ výstavba větrných elektráren, je však bezdůvodně preferováno zmírněních podmínek před vlastnictvím vlastníků pozemků, na kterých je provedeno obydlí. K čl. 11, odst. 3: Rovněž hrubě je porušován, když vlastnické právo vlastníků pozemků, na kterých chtějí investoři zvýhodněně realizovat větrné elektrárny, je zneužíváno vůči vlastníkům druhých, a výkon vlastnického práva proto, že na sousedních pozemcích bude realizována větrná elektrárna, bude poškozovat lidské zdraví, přírodu a životní prostředí nad míru stanovenou zákonem. Hodnota jejich pozemků výrazně klesne. Výhrady, které byly vůči výstavbě větrných elektráren vzneseny, přitom nikdo nevyvrací, naopak, jsou potvrzovány. c) Porušení Čl. 12, odst.1, věta první: Obydlí je nedotknutelné. Realizací daného záměru výstavby větrných elektráren za daných podmínek je hrubě narušováno právo všech dotčených sousedních vlastníků na nedotknutelnost obydlí. Podoba, projevy provozu daných staveb a jejich zásah do krajiny de facto jejich obydlí trvale, tj. navždy ničí. **3. Procesně využíváme rovněž Občanského zákoníku č. č. 89/2012 Sb.** § 1042: Vlastník se může domáhat ochrany proti každému, kdo neprávem do jeho vlastnického práva zasahuje nebo je ruší jinak než tím, že mu věc zadržuje. Tímto podáním a případně následnou další právní obranou realizujeme a budeme nadále realizovat své ústavně chráněné vlastnické právo, a to s využitím mimo jiné citovaného ustanovení občanského zákoníku, když danou stavbu a její realizaci bychom chápali jako výrazný, trvalý a neodstranitelný zásah a rušení našeho vlastnického práva, za současného vážného narušování našeho zdraví a kvality života, a to bez relevantních a jakkoli ospravedlnitelných důvodů s výjimkou zisku soukromých investorů. Současně, jak bylo uvedeno úvodem, považujeme tento krok za krok protiústavní. **Shrnutí právní části podání** Jak jsme uvedli, realizaci staveb za využití akceleračních zón považujeme za jednání protiústavní, a zásadní právní argumentace zde existuje dle našeho názoru rovněž v případě realizace staveb ad hoc. To proto, že dané stavby zasahují do ústavních práv ostatních subjektů v mnoha rovinách. Stavby trvale zasahují do krajiny a tím do vlastnických práv, mohou závažně ohrozit životní prostředí a zdraví, trvale zasahují do kvality bydlení v daném regionu tímto zásahem a devalvují trvale vlastnictví ostatních subjektů. Zcela zásadně pak zasahují do výkonu místní samosprávy. Mají být realizovány protiústavně za nedůvodného procesního preferování soukromých subjektů ve správním řízení zákonodárcem, když k tomu není (vyjma zisku) žádný obhajitelný důvod, za současného hrubého zásahu do práv jiných včetně jednotek územních samospráv (zásah akceleračních zón do jejich územních plánů, což je výhradní pravomoc jednotek územních samospráv) a jiných vlastníků, aniž je	

Poř. č.	Připomínkové místo	Číslo jednací	Článek	AO	Připomínka	Vyhodnocení
					současně vyvrácen negativní vliv trvalého provozu těchto staveb, garantována jejich bezpečná údržba a budoucí odstranění. Zastáváme názor, že dané stavby VTE nemohou být povolovány jak z důvodů jejich protiústavního preferování a zvýhodnění stavebního řízení cestou akceleračních zón, tak z důvodu zásahů do ústavně chráněných práv ostatních vlastníků (účastníků řízení) rovněž v případě snaze realizovat je ad hoc. Toto podání proto považujte za tzv. kvalifikované upozornění na otázky odpovědnosti orgánů veřejné správy za dodržování principu rovného přístupu před zákonem ve stejných nebo obdobných situacích. **2) Rozpor s právem Evropské unie – neopodstatněné odvolávání se na směrnici RED III** Ke zdůvodnění zavedení akceleračních oblastí se v důvodových dokumentech Změny č. 2 odkazuje zejména na evropské klimaticko-energetické cíle, implementované do směrnice Evropského parlamentu a Rady (EU) 2018/2001 o podpoře využívání energie z obnovitelných zdrojů, ve znění směrnice (EU) 2023/944 (tzv. RED III). Tato směrnice zavádí povinnost členských států vyčlenit určitý podíl svého území pro účely urychleného rozvoje obnovitelných zdrojů energie. Nikde však nestanoví, že by takové plochy měl de iure i de facto určovat t bezpodmínečně stát sám – a tím spíše metodou plošně určených zón v celostátním územním plánu. Implementaci a využívání tzv. akceleračních oblastí ponechává směrnice do značné míry na národním uvážení členských států a připouští, že se mohou příslušné cíle zajišťovat v rámci existujících procesů plánování (tedy kupř. i vymezením vhodných ploch v krajských a místních územních plánech, v souladu s principy subsidiarity a decentralizace, které tvoří základ řízení EU). Jinými slovy, právem EU není vyžadováno – a to výslovně ani implicitně – aby exekutiva členského státu vymezovala akcelerační oblasti preemptivně v celostátním plánu, a fakticky obcházela, předjímala či dokonce omezovala pravomoci nižších článků plánovací soustavy. Je tedy výsostně věcí České republiky, jakými prostředky své závazky z RED III a souvisejících aktů naplní a zda tak učiní způsobem co nejšetrnějším k právům obcí a ochraně jiných veřejných zájmů, anebo hrubě centralizovaným postupem, který bez dostatečného odůvodnění zasahuje do územní samosprávy (jako v našem případě). Návrh Změny č. 2 zjevně preferuje tento druhý, krajně problematický postup, aniž by pro to poskytl adekvátní vysvětlení, a proto je v rozporu nejen s obsahem směrnice RED III, nýbrž i s celkovými hodnotami a pravidly, které jsou základem českého i evropského ústavního pořádku (zejm. s principy právní jistoty, ochrany legitimního očekávání a přiměřenosti zásahů do práv). **3) Nepřiměřenost – absence skutečné analýzy nákladů a přínosů (cost–benefit)** I pokud by akceptace zásadní územní změny mohla být v principu legitimována závažným veřejným zájmem, musel by být přiměřeně doložen a prokázán reálný přínos a nezbytnost navrženého opatření. To však v posuzované dokumentaci ke Změně č. 2 zcela chybí. Návrh Změny č. 2 postrádá věrohodnou kvantifikovatelnou analýzu očekávaných přínosů a negativních dopadů, takže vůbec neumožňuje posoudit, zda jsou navržené akcelerační zóny (a z nich potenciálně vzešlé projekty) skutečně veřejně prospěšné, či zda naopak nebudou spíše způsobovat převládající újmy na jiných veřejných statcích a hodnotách. Byť se v dokumentaci Změny č. 2 uvádí, že akcelerační zóny mají přispět k celostátní kapacitě nových obnovitelných zdrojů (VTE) o přibližně 3000 MW, nebylo konkrétně vyčísleno, kolik z toho a za jakých podmínek by se získalo v rámci akcelerační oblasti AOV 29 v katastru obce Rouské. Návrh tedy nedokládá, že umístění velkých VTE poblíž obce Rouské přinese jakýkoli konkrétní prospěch (např. změřitelné snížení emisí CO2 nebo zvýšení energetické soběstačnosti státu). Tato neprozřetelnost znemožňuje poměřit eventuální hypotetické přínosy s reálnými újmami, jež by z realizace VTE v našem území vzešly – nelze tedy v žádném případě učinit závěr, že navržené řešení je přiměřené. Naopak, racionální úvaha o poměru negativ a pozitiv by spíše vedla k závěru, že navržené plošné akcelerační zóny představují předimenzované a nehospodárné řešení, které nepřijatelným způsobem obětuje naše cenné lokální hodnoty (krajinu, půdu, zdraví, klid) bez dostatečně doloženého celospolečenského prospěchu. Změna č. 2 se vůbec nevypořádala s variantními řešeními a posouzením, zda by stejného nebo lepšího výsledku nešlo dosáhnout jinak (například větší podporou obnovitelných zdrojů na již zastavěných	

Poř. č.	Připomínkové místo	Číslo jednací	Článek	AO	Připomínka	Vyhodnocení
					plochách a budovách, modernizací existujících větrných elektráren, rovnoměrnějším rozložením menších projektů do méně citlivých lokalit apod.). Tato argumentační neúplnost opět dokládá, že navržené řešení není přiměřené, protože pro něj nebyly vyhodnoceny a vyčerpány všechny možné alternativy. **4) Procesní vady – nedostatečné posouzení vlivů na životní prostředí (SEA/EIA) a porušení principu předběžné opatrnosti** Způsob, jakým jsou akcelerační oblasti do Změny č. 2 pojaty a jak byly posuzovány, trpí zásadními procesními nedostatky a vadami. Předně, posouzení vlivů na životní prostředí (SEA) provedené pro Změnu č. 2 ÚRP je příliš obecné a nedostatečně podrobné. Je zřejmé, že již z logiky věci nelze na celostátní úrovni odpovědně posoudit konkrétní vlivy jednotlivých akceleračních zón – a návrh Změny č. 2 tuto skutečnost sám přiznává. S takto příliš hrubě zpracovaným SEA bohužel navíc právě souvisí skutečnost, že v důsledku přijetí tzv. zákona č. 249/2025 Sb., o urychlení využívání některých obnovitelných zdrojů energie a o změně souvisejících zákonů (zákon o urychlení využívání obnovitelných zdrojů energie), by záměry uvnitř akceleračních oblastí (pokud nejsou v přeshraničním režimu či výjimečně v citlivém území) byly ex lege vyjmuty z následného podrobného posuzování EIA. Jinak řečeno, zavedením akceleračních zón stát fakticky obchází standardní proces EIA, protože se formální posouzení vlivů provede jen na hrubé konceptuální rovině (Změna č. 2 a přidružené SEA) a v navazujících řízeních se již úplný a podrobný EIA proces povětšinou vůbec neuskuteční. To je neslučitelné s principem předběžné opatrnosti a s cíli právní úpravy EIA/SEA, neboť posouzení vlivů má být zárukou, že se nepřipustí environmentálně škodlivý projekt, a systém akceleračních oblastí toto závažně oslabuje či dokonce úmyslně obchází. Za zvláště znepokojivý je i rozpor uvnitř samotného posouzení SEA, které v případě akceleračních zón pro VTE devětkrát uvádí, že tzv. „nulová varianta“ (tj. varianta bez vymezování akceleračních oblastí) je z hlediska vybraných vlivů výhodnější a k životnímu prostředí šetrnější než varianta s akceleračními zónami. Málokdy je ve strategickém dokumentu tak otevřeně přiznáno, že navržené opatření je pro veřejné zájmy horší než jeho neučinění – a přesto navzdory tomuto zjištění Změna č. 2 akcelerační zóny pro VTE prosazuje dál. Takový postup je zásadně nepřezkoumatelný a věcně neodůvodněný. **5) Dopady na lidské zdraví – hluk, infrazvuk, vibrace a stroboskopický efekt** Akcelerační oblast AOV 29, zasahující do katastru obce Rouské a okolních obcí, by v případě uskutečnění znamenala záměr rozsáhlého větrného parku v mimořádně malé vzdálenosti od lidských sídel. S tím neoddělitelně souvisejí negativní vlivy na zdraví a pohodu obyvatel, zejména nadměrná hluková zátěž, nízkofrekvenční hluk (infrazvuk), vibrace přenášené konstrukcí do podloží a dále do okolí a tzv. stroboskopický (blikavý) stínový efekt. Změna č. 2 tuto problematiku zcela nedostatečně reflektuje. Obsahuje sice určitou dílčí prováděcí podmínku, podle níž mají být k povolení konkrétních VTE zpracovány hlukové studie jejich působení, avšak je zjevně chybné a neetické řešit posouzení hlukových dopadů až v bodě realizace, kdy je akcelerační zóna již určena a záměr v podstatě prosazen. Zásadní je přitom i skutečnost, že některé navržené lokality se podle dostupných podkladů nacházejí přibližně 500 m od obytné zástavby, což je vzdálenost zjevně nepřijatelná s ohledem na riziko kumulativního hlukového zatížení, rušení nočního klidu, stroboskopického efektu i světelného obtěžování. Pro obec Rouské je tato otázka o to citlivější, že se návrh dotýká i ploch v blízkosti obecní zástavby a objektů občanské vybavenosti, včetně domu pro seniory, a proto může mít zásadní dopad na kvalitu bydlení a pohodu místních obyvatel. Především je zcestné argumentovat, že moderní větrné turbíny „splňují přísné normy hluku“ a že „hluk z moderních elektráren lze přirovnat k běžnému pozadí domácnosti“ – takové argumenty, zmiňované v některých propagačních podkladech, nemají oporu v nezávislé studii a stejně tak není pravdou, že by při odstupu 500 m od obytné zástavby bylo automaticky dosaženo hygienicky přijatelných hodnot. Naopak, podle odborných posudků včetně přiložené nezávislé hlukové studie ze dne 10.5.2026 zpracované Vysokým učením technickým v Brně, Fakultou stavební, s názvem „Stanovení minimálních vzdáleností chráněného území od větrných elektráren“, dosahuje větrná turbína o výkonu 6 MW s akustickým	

Poř. č.	Připomínkové místo	Číslo jednací	Článek	AO	Připomínka	Vyhodnocení
					výkonem 108 dB(A) již na vzdálenost 400–500 m od zdroje zvuku hlukové hladiny kolem 43–45 dB, a tedy vícero takových turbín společně může – obzvláště v noční době s nižším pozadím – překračovat stávající hygienický limit 40 dB (noční) pro chráněné venkovní prostory obytné zástavby. Také současná legislativní úprava – nařízení vlády č. 272/2011 Sb., o ochraně zdraví před nepříznivými účinky hluku a vibrací – stanoví, že pro zvuky s tónovými složkami se hygienický limit hluku v chráněném území snižuje o 5 dB, čemuž se ovšem Změna č. 2 nijak nevěnuje. Je tak velmi pravděpodobné, že umístěním VTE do katastru Rouského by v noci docházelo k prokazatelnému překračování limitů hlukové zátěže a k závažnému rušení spánku obyvatel, nehledě k zvýšenému stresu z vnuceného dlouhodobého soužití s permanentním monotónním hlukovým pozadím. Velmi znepokojivé je i to, že se Změna č. 2 vůbec nezabývala problematikou tzv. infrazvuku (aerodynamicky vznikajícího nízkofrekvenčního hluku, pod prahem slyšitelnosti), stejně jako otázkou vibrací přenášených prostřednictvím podloží. Současné větrné elektrárny s výškou stožáru kolem 150 m totiž generují aerodynamický hluk o extrémně nízkých frekvencích (do ~10 Hz), který se v podloží i v atmosféře šíří desítky kilometrů. Zatímco slyšitelný zvuk lze odstínit protihlukovými opatřeními, infrazvuk představuje trvalý celoprostorový jev, před nímž nechrání lesy ani zástavba. Lékařské studie (např. European Journal of Preventive Cardiology, 2018) poukazují na souvislost dlouhodobého vystavení infrazvuku s potížemi, jako jsou poruchy spánku, zvýšení krevního tlaku a dlouhodobá únava. Je zarážející, že Změna č. 2 tato rizika nehodnotí a hledání způsobů prevence a omezení jejich vlivů přesouvá až do budoucna, kdy už by větrné turbíny stály, a případná nápravná opatření by tudíž byla velmi omezená. Podobně bagatelní pozornosti se v dokumentu dostalo tzv. stroboskopickému jevu: je sice připuštěno, že může docházet k blikání rotorů, nicméně presumuje se to jakožto málo významný jev. Rovněž není zřejmé, jak by se v praxi zajistilo případné dodržení limitu 30 hodin ročně, aby obyvatelé nebyli tomuto efektu vystaveni – opět se to odsunuje až do následných řízení a záměr se navzdory riziku i tak prosazuje. **6) Dopady na krajinný ráz a kulturní hodnoty krajiny** Akcelerační oblast VTE v mikroregionu Záhoran, která zasahuje i katastr obce Rouské, představuje dramatický zásah do obrazu krajiny a místní identity. Obec Rouské leží v kompaktní zemědělské krajině charakteristické řadou malých sídel s pletenci polností, rybníků, remízků a biokoridorů. Tyto vesnice sice nejsou součástí žádného velkoplošného chráněného území, nicméně představují charakteristickou kulturní krajinu – harmonicky utvářenou kombinací sídel a otevřeného venkovského prostoru s mírně zvlněným reliéfem. Jedná se o území s otevřenou krajinou, které je charakteristické svou přirozenou horizontální linií a dlouhodobě stabilním venkovským rázem. Instalace vysokých VTE v mimořádně vysoké koncentraci v bezprostředním okolí obce by znamenala zásadní a nevratnou změnu krajinného obrazu, viditelnou na velkou vzdálenost. Umístění až několika desítek VTE obce Rouské a okolních vesnic by se stala průmyslová scenérie, jíž dominují obří věže – VTE by vizuálně zcela překryly tradiční panorama kraje, dosud tvořené zemědělskou sférou a roztroušenou drobnou zástavbou. Krajinný ráz obce je navíc utvářen i konkrétními místními prvky, zejména rybníkem Kadlub a navazujícími krajinnými strukturami, které vytvářejí důležitý vizuální i ekologický rámec obce. Zásah do tohoto prostoru by proto nebyl pouze obecným zásahem do krajiny, ale zásahem do konkrétního obrazu obce Rouské. Dokumentace Změny č. 2 opět neuvádí, proč by zrovna toto území bylo vybráno jako „vhodné pro VTE“. Podle jakých kritérií bylo rozhodnuto, že Rouské a jeho okolí mají nést tak extrémní zátěž – a že se zde tedy má zcela změnit dosavadní krajinný ráz i výhledy, které generace zdejších obyvatel vnímají jako součást kulturní identity místa. Některé navržené lokality se navíc nacházejí v nepřijatelně malé vzdálenosti od obytné zástavby a ploch určených k budoucímu rozvoji obce. To představuje reálné riziko zvýšené hlukové zátěže, stroboskopického efektu, světelného rušení a dalších negativních jevů, které mohou zásadně ovlivnit kvalitu bydlení. Obec Rouské zároveň zaznamenala převažující nesouhlas místních občanů se zařazením části katastru do akcelerační zóny.	

Poř. č.	Připomínkové místo	Číslo jednací	Článek	AO	Připomínka	Vyhodnocení
					Považujeme za nezbytné, aby byl respektován názor místní komunity, která bude dopady záměru nést nejvíce. Obec Rouské, stejně jako ostatní obce mikroregionu Záhoran, není odlehlým ani málo využívaným územím, ale živým venkovským prostorem s trvalým osídlením, veřejnou vybaveností a dlouhodobě utvářenou krajinou. Takový nekonzistentní a vysloveně nespravedlivý postup budí dojem svévole a diskriminace. **7) Dopady na faunu a ekologické vazby – rušení biokoridorů a ohrožení kriticky chráněných druhů** Území akcelerační oblasti AOV 29 a její bezprostřední okolí jsou místem výskytu celé řady chráněných druhů živočichů, kteří by byli budováním a provozem VTE výrazně ohroženi. Katastr obce Rouské je součástí krajiny s významnými ekologickými vazbami a místně vymezenými skladebnými prvky územního systému ekologické stability. Zcela konkrétně je třeba poukázat na lokální biokoridory LKBK3 a LKBK7 (prvky ÚSES), které představují významné migrační a stabilizační prvky krajiny. Stavba VTE a související infrastruktury by znamenala tlak na tyto prvky, a to jak vlastním záborem, tak zejména hlukovým a vizuálním rušením a fragmentací krajiny. Významným přírodním prvkem je rovněž rybník Kadlub a jeho okolí, které plní nejen krajinotvornou a vodohospodářskou funkci, ale i funkci biotopu. Právě tato kombinace vodní plochy a navazujících biokoridorů zvyšuje ekologickou citlivost území a snižuje vhodnost lokality pro umísťování VTE. Instalace VTE v lokalitě by byla nebezpečná pro ornitofaunu, netopýry i další létající živočichy a zároveň by zhoršila prostupnost krajiny pro volně žijící živočichy. Změna č. 2 tak nedostála závazným požadavkům na ochranu celistvosti ekologických sítí a zajištění migrace živočichů. **8) Střet s ochranou soustavy Natura 2000 a dalších zvláště chráněných území** Lokalizace akcelerační oblasti pro VTE u obce Rouské vyvolává závažné pochybnosti o sladění s cíli ochrany soustavy NATURA 2000 a zvláště chráněných území. Změna č. 2 sice presumuje, že ochranu přírody zajistí „podmínkami“ navrženými v územním opatření, jako je „nesnížení průchodnosti biokoridorů“, avšak – jak výše uvedeno – takové obecné přání není reálně vymahatelně zaručeno. Je zřejmé, že realizací záměru výstavby VTE v území dojde jak ke zhoršení prostupnosti pro zvěř, tak ke zvýšení mortality ptáků (kolize s rotory a rušení hnízdění hlukem a pohybem strojů) i netopýrů (barotrauma). To je v přímém rozporu s hlavním účelem evropsky významných lokalit – zachováním biologické rozmanitosti a ochrany ohrožených druhů ve volné krajině. Ze zveřejněného stanoviska Ministerstva životního prostředí (dále jen „MŽP“) ke Změně č. 2 navíc vyplývá, že již v rámci posouzení SEA žádalo MŽP u všech akceleračních lokalit posouzení vlivu na všechny složky životního prostředí, včetně biodiverzity, a zabývání se alternativními variantami řešení – ale právě varianta nevymezovat akcelerační zóny nebyla vůbec zpracována a vlivy na dotčené druhy v NATURA 2000 zůstaly podceněny. Z předložené dokumentace tedy nevyplývá, proč by navržené akcelerační oblasti neměly mít významný vliv na cíle ochrany lokalit NATURA 2000, a Změna č. 2 tak v této části nesplňuje požadavky práva EU ani zákonných norem (zejména zákona č. 114/1992 Sb.). 9) Zábory zemědělské půdy a zvýšené riziko půdní erozeÚzemí obce Rouské a přilehlých obcí v mikroregionu Záhoran se vyznačuje vysoce kvalitní zemědělskou půdou s vysokou bonitou a produktivitou. Místní krajina je historicky intenzivně využívána zemědělsky s vysokými výnosy na hektar. Rozmístění větrných turbín s veškerou příslušnou infrastrukturou (základy, příjezdové komunikace, rozvody) by vedlo k trvalým záborům této cenné orné půdy a její nenávratné fragmentaci. Mělo by rovněž za následek potenciální zvýšení rizika půdní eroze – příjezdové cesty k turbínám a manipulační plochy jsou umístěny na zemědělských pozemcích, a vytvářejí tak nové linie a plochy pro odvod srážkové vody. To snižuje přirozenou retenci vody v půdě a zvyšuje riziko jak postupného vysychání půdy, tak naopak riziko lokálních povodní při přívalových deštích. Dokumentace Změny č. 2 se v odůvodnění touto otázkou takřka nezabývá, což je alarmující zásah do ochrany půdního fondu a krajiny. Navržená akcelerační zóna navíc zcela ignoruje, že dotčené území je prvotřídní orná půda, kterou by dle existujících strategických zásad (např. Politika územního rozvoje ČR 2021) mělo být prioritně chránit před zastavěním nebo účelovým záborem. Změna č. 2 se v této otázce dostává rovněž do rozporu s ustanoveními zákona č.	

Poř. č.	Připomínkové místo	Číslo jednací	Článek	AO	Připomínka	Vyhodnocení
					334/1992 Sb., o ochraně zemědělského půdního fondu, který ukládá obecnou povinnost šetřit zemědělskou půdu a využívat ji jen k účelům nezbytně nutným. **10) Dopady na vodní režim, sucho a místní mikroklima** Řádnému hospodaření v krajinném prostoru a adaptaci území na změnu klimatu se v posledních letech věnuje značná pozornost, a to i na státní úrovni – přijímá se řada koncepcí a strategií na podporu zadržování vody v krajině a zlepšování místního mikroklimatu. Obří VTE však představují rizikový faktor i v tomto ohledu a Změna č. 2 potřebné posouzení těchto vlivů zcela opomíjí. Instalace VTE se všemi souvisejícími zásahy (výstavba velkých betonových základen, zpevněných komunikačních ploch a podobně) způsobuje nepropustnost půdy, změnu odtokových poměrů a omezení přirozené infiltrace srážek. Rozčlenění velkých otevřených ploch sítěmi přístupových komunikací navíc zvyšuje riziko akcelerace odtoku vody při přívalových deštích – neseným důsledkem by mohlo být i vyšší ohrožení lokálními záplavami nebo naopak prohloubení problému sucha mimo dopadové plochy. Někteří odborníci zároveň poukazují na jevy známé z praxe, kdy v okolí rozsáhlých větrných parků dochází k anomáliím v rozložení atmosférických srážek: v názorech se uvádí, že vysoké stožáry a rotující vrtule mohou ovlivňovat proudění vzduchu a lokálně utlumovat běžné frontální srážky, zatímco zvyšují četnost extrémních jevů (bouřek a přívalových lijáků) – jakkoli je toto třeba dále zkoumat, nemělo by k realizaci takového rozsáhlého projektu docházet v situaci, kdy nebyla možná rizika důsledně posouzena (opět i zde má panovat zásada předběžné opatrnosti). **11) Rozporuplnost výběru lokality – hrozba svévole a diskriminační přístup** Z dokumentace ke Změně č. 2 nevyplývají jasná kritéria, podle nichž byly akcelerační oblasti pro VTE vybírány a zejména, podle nichž byly některé z původně navrhovaných akceleračních oblastí v průběhu projednávání vypuštěny, zatímco jiné (včetně AOV 29 – Býškovice) nikoli. Dle veřejně dostupných informací je faktem, že v některých lokalitách ČR byly návrhy akceleračních zón nakonec opuštěny právě pro nepřiměřený zásah do krajiny, osídlení či biodiverzity. Podobně se uvádí, že akcelerační zóny zasahující do pohraničních oblastí Šumavy, Jizerských hor či severních Čech byly v důsledku důrazných připomínek z plánu „vyňaty“. Naproti tomu Změna č. 2 urputně ponechává zónu AOV 29 v mikroregionu Záhoran, přestože jde – jak jsme doložili – o území mimořádně hustě osídlené a biologicky i krajinně hodnotné. Takový nejednotný přístup budí pochybnost o objektivitě a zákonnosti procesu pořizování Změny č. 2. Vyvstává obava ze svévole a z tendence „naložit“ značnou environmentální a urbanistickou zátěž menším obcím (jako je obec Rouské a okolní obce), zatímco jiné obce jsou této zátěže ušetřeny. V kontextu právního státu je nepřijatelné, aby tak zásadní opatření, mající vážné dopady na práva obyvatel a na prostředí, bylo opřeno o netransparentní, nekonzistentní a potenciálně diskriminační postup. **12) Kumulativní a synergické negativní vlivy v území** Je rovněž nezbytné připomenout, že akcelerační oblast AOV 29 – Býškovice je součástí větší skupiny navržených zón, které v souhrnu pokrývají rozsáhlou souvislou plochu napříč dvěma kraji. AOV 29 v podstatě tvoří funkční celek s navrženými akceleračními oblastmi AOV 30 – Kunovice a AOV 31 – Kelč, s nimiž bezprostředně sousedí. Tyto tři zóny dohromady zabírají plochu přes 30 km², což je pro představu více než polovina rozlohy celého mikroregionu Záhoran. Kumulovaný negativní vliv takto obrovské skupiny VTE na životní prostředí a zdraví obyvatel by byl nesrovnatelně intenzivnější než součet dílčích vlivů jednotlivých projektů. U obce Rouské navíc nelze pominout kumulaci s další plánovanou technickou infrastrukturou. Katastru obce se dotýká záměr Nové dvojité vedení 400 kV Kletné – odbočka z V403/V803, což je strategická stavba přenosové soustavy. Již samotná přítomnost nebo plánování takto významného liniového energetického záměru představuje výraznou technickou a krajinářskou zátěž území. Přidání rozsáhlého souboru VTE by proto znamenalo další kumulaci zásahů do krajiny, ekologických vazeb i kvality života obyvatel. Nelze připustit, aby jedna obec nesla souběžně dopady více strategických energetických staveb bez řádného vyhodnocení jejich souhrnného účinku. Bohužel, Změna č. 2 ve svém vyhodnocení neanalyzuje kumulativní vlivy souběhu více velkých projektů dostatečně konkrétně. To je další podstatná vada – dopady záměru nelze posuzovat izolovaně, když v realitě by	

Poř. č.	Připomínkové místo	Číslo jednací	Článek	AO	Připomínka	Vyhodnocení
					nastaly s jinými souběžnými vlivy. Současně je třeba výslovně odkázat i na stanovisko Olomouckého kraje, který s vymezením AOV 29 nesouhlasí. Olomoucký kraj ve svých připomínkách výslovně uvádí, že AOV 29 zasahuje do migračních koridorů vymezených v platných Zásadách územního rozvoje Olomouckého kraje, přičemž výrobny elektřiny využívající energii větru mohou ohrozit jejich funkčnost bariérovým efektem, hlukovou a světelnou zátěží. Kraj současně zdůrazňuje, že navrhované akcelerační oblasti zasahují do jeho dlouhodobě vytvářených koncepcí ochrany životního prostředí a soudržnosti společenství obyvatel a představují nepřiměřený zásah do samostatné působnosti kraje při péči o rozvoj jeho území. Tyto závěry plně podporují i připomínky obce Rouské a potvrzují, že návrh AOV 29 je v rozporu nejen s místními zájmy a ochranou kvality života obyvatel, ale i s koncepčními dokumenty a veřejnými zájmy hájenými samotným Olomouckým krajem. **ZÁVĚR** Na základě výše uvedeného obec Rouské konstatuje, že návrh akcelerační zóny AOV 29 Býškovice představuje nepřijatelný zásah do veřejných i soukromých zájmů na území obce Rouské a okolních obcí. Dokumentace ke Změně č. 2 postrádá věcnou vyváženost, nerespektuje všechny zákonné požadavky, není náležitě odůvodněna a naplňuje znaky svévolného postupu. Uvedené závěry navíc podporuje i stanovisko Olomouckého kraje, který s vymezením AOV 29 výslovně nesouhlasil a upozornil zejména na zásah do migračních koridorů, rozpor s koncepcemi vyjádřenými v Zásadách územního rozvoje Olomouckého kraje a na nutnost respektovat stanoviska dotčených obcí a jejich právo na samosprávu. Obec Rouské proto trvá na tomto svém striktním nesouhlasu s navrženou akcelerační zónou a opětovně žádá, aby akcelerační oblast AOV 29 Býškovice nebyla vymezena ve Změně č. 2 a aby nebylo vydáno navrhované územní opatření pro tuto zónu. Navrhovaný legislativní akt nepochybně nemůže obci odnímat právo rozhodovat o své budoucnosti a předurčovat proměnu jejího území v rozporu s vůlí obyvatel. Obec Rouské věří, že Ministerstvo pro místní rozvoj jako odpovědný pořizovatel vezme tuto připomínku v úvahu a zváží nezbytné úpravy návrhu Změny č. 2 tak, aby došlo k naplnění legitimních cílů podpory obnovitelné energetiky, avšak nikoli za cenu devastace dotčených venkovských obcí a jejich jedinečného životního prostředí. V případě, že by tyto stavby (tato stavba) byly povoleny (byla povolena), využijeme všech prostředků právní ochrany včetně ochrany soudní až po případnou stížnost u Ústavního soudu ČR. Žádáme proto, aby vzal správní orgán všechny námi uváděné právní argumenty se vší vážností v úvahu.	
11468.	Daniela Tvrdoňová	MMR-47709-2026-81	99cm	AOV29	PŘIPOMÍNKY k návrhu Změny č. 2 Územního rozvojového plánu, Vyhodnocení vlivů návrhu Změny č. 2 ÚRP na udržitelný rozvoj území a Opatření obecné povahy pro akcelerační oblast AOV 29 Býškovice (zasahující do katastrálního území obce Rouské) Podatel připomínek tímto vyslovuje zásadní nesouhlas s návrhem Změny č. 2 Územního rozvojového plánu, zejména s vymezením akcelerační oblasti „AOV 29 Býškovice“, která zasahuje do katastrálního území obce Rouské, a požaduje, aby uvedená akcelerační oblast nebyla ve Změně č. 2 Územního rozvojového plánu a souvisejících dokumentech (dále jen „Změna č. 2“) vymezena a aby nebylo vydáno územní opatření pro akcelerační oblast AOV 29 Býškovice o jejích podmínkách. Zásadní důvody tohoto nesouhlasu jsou rozvedeny níže. **PŘIPOMÍNKY A JEJICH ODŮVODNĚNÍ** **1) Ústavněprávní námitky – zásah do práva na samosprávu obce** Vymezení akceleračních oblastí v rámci Změny č. 2 představuje zásadní a nepřípustný zásah státu do ústavně zaručeného práva obcí na samosprávu. Toto právo zaručuje již Ústava České republiky, konkrétně článek 8 ve spojení s hlavou VII. Ústavy (čl. 100 odst. 1, čl. 101 odst. 4 a čl. 104), podle kterých jsou obce základními samosprávnými celky a spravují své záležitosti samostatně. Judikatura Ústavního soudu opakovaně zdůrazňuje, že právo územních samosprávných celků rozhodovat o záležitostech	**Neakceptováno.** Vymezení akceleračních oblastí proběhlo na základě biologického posouzení konkrétního navrhovaného území podle § 11 odst. 3 resp. 4 ZOZE, jehož výsledky spolu s výsledky vyhodnocení vlivů na životní prostředí (SEA/VVURÚ, Příloha 5 k Z2 ÚRP) byly zapracovány do návrhu Změny č. 2 ÚRP; oblasti, u nichž autorizované osoby identifikovaly významné negativní nebo kumulativní vlivy, byly ze Z2 ÚRP vyloučeny (odůvodnění Z2 ÚRP, odst. 32). Zpracování VVURÚ odpovídá obsahem i strukturou požadavkům přílohy č. 4 stavebního zákona; jde o hodnocení na úrovni koncepce, nikoli na úrovni konkrétních záměrů, a tomu odpovídá i míra podrobnosti použitých podkladů. Vymezení akcelerační oblasti v ÚRP nezakládá možnost vyvlastnění ani právo na výstavbu VTE a nevylučuje jiné využití území.

Poř. č.	Připomínkové místo	Číslo jednací	Článek	AO	Připomínka	Vyhodnocení
					místního rozvoje náleží k samotné podstatě ústavně zaručené samosprávy, již nelze bez závažného důvodu významně omezovat. Napadené vymezení akcelerační oblasti AOV 29 však prakticky vylučuje toto právo obce Rouské rozhodovat o využití vlastního území. Podstatným způsobem oslabuje roli obce v územním plánování, neboť dopředu určuje, že v katastru Rouského budou umožněny VTE, a fakticky nutí obec v budoucnu v míře nestandardní vůči jiným lokalitám takové záměry strpět. V odůvodnění Změny č. 2 není výslovně uvedeno žádné konkrétní zdůvodnění, proč by právě v katastru obce Rouské měla být takováto akcelerační oblast vymezena. Obecné deklarace o nutnosti reagovat na klimatickou krizi a zvyšovat energetickou soběstačnost státu pro odůvodnění takto invazivního zásahu do místní samosprávy zjevně nestačí – uplatněné příčiny musí být v každé jednotlivé lokalitě pečlivě zváženy a kvantifikovány a potřeba akcelerační zóny v konkrétním území musí převážit zásadní újmu spočívající v potlačení vůle obce a místních obyvatel. V případě akcelerační zóny AOV 29 však postrádáme jakoukoli konkrétní komparativní analýzu – Změna č. 2 neobsahuje jediný údaj o konkrétním očekávaném energetickém přínosu VTE v katastru obce, neexistuje ani reálný (natož pak přesvědčivý) argument, proč by pro plnění státních energetických cílů bylo nezbytné zcela potlačit právo obce Rouské na samosprávu. Takový extrémní zásah do práva na samosprávu obce postrádá legitimní podklad a je proto v rozporu s českým ústavním pořádkem. Schválením akceleračních zón se vymezují v České republice území, ve kterých se protiústavně zjednodušuje a zrychluje povolovací proces pro určitý vybraný druh staveb, tedy vyčleňuje se v rozporu s principem rovnosti před zákonem určitý druh správního řízení do zvláštního právního režimu. Základní princip rovnosti přitom vyžaduje, aby byl zákon ve stejných nebo obdobných situacích vykládán stejně pro všechny. Rovněž Ústavní soud ČR konstantně a trvale zakazuje libovůli, a vždy v rámci rovnosti před zákonem zkoumá, zda zákonodárce nevytvořil neodůvodněné rozdíly, které nemají racionální základ. Zde tato nedůvodná nerovnost byla zákonodárcem vytvořena pro určitý druh staveb, tedy pro nedůvodně protěžovanou skupinu stavebníků a vlastníků nemovitostí bylo vytvořeno speciální a nedůvodně zjednodušené stavební řízení; tím se vytvořil právní stav, kdy pro stavby typově trvale a často nevratně vysoce zatěžující krajinu a její obyvatele a s výraznými faktickými dopady na krajinu a její obyvatele se paradoxně zjednodušuje jejich povolování, zatímco u staveb výrazně jednodušších se trvá na standardní náročnosti povolovacího řízení. Pro stavebníky VTE se tedy vytvořilo ze strany zákonodárců protekční právní prostředí, tj. využila se pozitivní právní diskriminace, kterou se životní prostředí – snížením těchto klasických standardů – spíše potencionálně ohrožuje. Bylo tedy porušeno ústavně chráněné právo na rovnost před zákonem dle čl. 3 odst. 1 Listiny základních práv a svobod. Rovnost před zákonem není přitom privilegium, ale základní právo; stavebníci VTE nemají právo být zvýhodňováni ve stavebním právu vůči ostatním stavebníkům, ale zcela naopak, bylo by důvodné a obhajitelné požadovat po nich s ohledem na náročnost staveb a jejich dopady do krajiny a na obyvatele přísnější podmínky. „Rovnost před zákonem“ je základní právní princip zaručující, že se všemi osobami je zacházeno stejně bez diskriminace, a to včetně jakékoli pozitivní diskriminace. Tento princip, ukotvený v ústavním pořádku (Listina základních práv a svobod), zajišťuje rovný přístup k právům a spravedlivému procesu před orgány veřejné moci, tedy i před orgány ve stavebním řízení. Rychlost předmětného správního řízení v případě VTE není přitom absolutně důvodným argumentem, ale spíše naopak, svědčí v jeho neprospěch. Rychlost při náročnosti těchto staveb je spíše negativum, zvláštně snižují-li se nároky na tato řízení. Rovnost před zákonem je základní právo, které zaručuje všem stejné zacházení ve vztahu k našeho právnímu řádu dle našeho ústavního pořádku; proto zavedení akceleračních zón je nepochybně protiústavním zásahem a nemůže při obhajobě jakkoli obstát. Proto jakýkoli krok realizovaný na jejich podkladě je krokem v rozporu s právem. Právní obhajobu však mají obce a města (a občané v referendu) i proti větrným elektrárnách ad hoc, tedy tzv. případ od případu mimo akcelerační zóny, pokud by byla snaha je takto stavět, a to ze všech dále uvedených důvodů. Realizací větrných elektráren dále dochází ve vztahu k samosprávám, k účastníkům daných správních řízení včetně obcí a měst a objektivně vůči všem přímo i nepřímo dotčeným občanům naší země, k porušení těchto ustanovení: **1. Ústavního zákona č. 1/1993 Sb., tj. Ústavy České republiky, v těchto částech**	Územní plánování na celostátní úrovni je výkonem státní správy; ústavou zaručená samospráva obcí (čl. 8, 100, 101 Ústavy ČR) tím není dotčena. Vymezení akceleračních oblastí v územním rozvojovém plánu představuje výkon státní správy v oblasti územního plánování, který je ústavně konformní a neomezuje právo obcí na samosprávu v záležitostech, které jsou věcí vlastního zákonného vymezení obce. Vymezení akcelerační oblasti v Územním rozvojovém plánu ČR je nástrojem celostátní koordinace, nikoli zásahem do obecní samosprávy. Při vymezení akceleračních oblastí nelze předjímat konkrétní technické parametry či přesné umístění záměrů OZE. Obavy z negativních vlivů hluku a stroboskopického efektu řeší podmínky stanovené ve všech územních opatřeních pro akcelerační oblasti pro VTE, které ukládají zpracování hlukové studie, studie působení stroboskopického efektu, včetně minimalizace shadow flicker efektu. V případě, že by záměr nesplňoval zákonné hygienické limity (nařízení vlády č. 272/2011 Sb., o ochraně zdraví před nepříznivými účinky hluku a vibrací) a současně podmínky v územním opatření, nemůže být povolen. Jedním z podkladů pro zpracování Z2 ÚRP byl dokument Akcelerační oblasti, předvýběr ploch k výstavbě VTE, Screening území ČR z hlediska ochrany krajinného rázu (Roman Bukáček, Simona Vondráčková, 2025). Při vymezování akceleračních oblastí byl krajinný ráz dále prověřován, a to s ohledem na hodnoty území. Vlivy na krajinný ráz pak byly dále vyhodnoceny v rámci VVURÚ, a to jak z hlediska navrhovaného souboru akceleračních oblastí jako celku, tak pro jednotlivá území v kartách akceleračních oblastí, které obsahují i mapy viditelnosti (Příloha SEA). Podmínky v územních opatřeních pak dále omezují barevné řešení doprovodných staveb a rozsah trvalých terénních úprav. Samotný způsob vymezení akceleračních oblastí na základě podkladů (biologická posouzení, mapy citlivosti ptáků vůči výstavbě VTE zpracované ČSO, území významná pro netopýry dle podkladů ČESON, biotopy zvláště chráněných druhů velkých savců a další) a nařízení vlády č. 507/2025 Sb. minimalizuje vliv na složky životního prostředí. Pro všechny akcelerační oblasti jsou současně pořizována územní opatření, která obsahují opatření stanovená na základě biologických posouzení. Tato opatření dále zmírňují negativní vlivy, které nebylo možné vyloučit vymezením akcelerační oblasti. Podmínky v územních opatřeních zahrnují ochranu prvků lokálního ÚSES a všech biokoridorů, ochranu biotopů, ZPF a PUPFL, dále povinnost biologického dozoru, monitoring mortality ptáků a netopýrů, detekční systémy a další podmínky specifické vzhledem ke konkrétní akcelerační oblasti. Vzhledem k charakteru a rozsahu potenciálních záměrů se při naplnění podmínek nepředpokládá realizace v takovém

Poř. č.	Připomínkové místo	Číslo jednací	Článek	AO	Připomínka	Vyhodnocení
					a) Porušení Čl. 7: Stát dbá o šetrné využívání přírodních zdrojů a ochranu přírodního bohatství. Stát by tím, že by povolil realizovat podobné dílo, nedbal o šetrné využívání přírodních zdrojů a ochranu přírodního bohatství, tj. připustil by zasáhnout do krajiny natrvalo tak, že by ji regionálně zcela narušil a v zastavěné ploše natrvalo zničil. Tím by porušil daný článek Ústavy ČR. b) Porušení Čl. 8: Zaručuje se samospráva územních samosprávných celků. Porušení Čl. 101, odst.1: Obec je samostatně spravována zastupitelstvem. Tím, že se připustil režim protiústavních akceleračních zón, se dále připustil zásahem zákonodárce zvenčí protiprávní zásah do územních plánů, jejichž obsah je jinak výsostným právem obcí a měst jako jednotek územních samospráv. Podobným způsobem stát není oprávněn, a to ani zákonodárnou cestou, zasahovat do vyhrazené pravomoci obcí. Schvalování územního plánu je proces ve finální kompetenci zastupitelstva obce, které rozhoduje o jeho pořízení, zadání i finálním vydání. Přijetím akceleračních zón došlo k protiústavnímu zásahu do práva na samosprávu v této oblasti, a pokud by došlo k povolení větrné elektrárny na základě tohoto právního předpisu, jednalo by se o rozhodnutí protiústavní rovněž v mezích citovaných článků. **2. Ústavní zákon č. 2/1993 Sb. ve znění ústavního zákona č. 162/1998 Sb. a ústavního zákona č. 295/2021 Sb., Listina základní práv a svobod** a) Porušení Čl. 4, odst. 3: Zákonná omezení základních práv a svobod musí platit stejně pro všechny případy, které splňují stanovené podmínky. Porušení Čl. 4, odst. 4: Při používání ustanovení o mezích základních práv a svobod musí být šetřeno jejich podstaty a smyslu. Taková omezení nesmějí být zneužívána k jiným účelům, než pro které byla stanovena. Jak už bylo uvedeno úvodem, přijetím právní úpravy akceleračních zón došlo k zásadnímu protiústavnímu narušení principu rovnosti, když pro vybrané typy staveb, zde větrných elektráren, byly jedny subjekty práva nedůvodně procesně zvýhodněny (pozitivní diskriminace), a jiné subjekty práva v tomto smyslu znevýhodněny. Investoři větrných elektráren se stali právní úpravou zákonodárcem nedůvodně preferováni ve stavebním řízení, zatímco investoři jiných staveb nikoli (byla jim ponechána původní právní pozice). Všichni účastníci správních řízení staveb větrných elektráren, kteří jsou jimi hrubě zasahováni, jsou tak rovněž výrazně zasaženi do svých vlastnických práv s výrazně omezenými procesními právy, protože se nemohou daným stavbám bránit v dostatečném rozsahu pro nedůvodnému zvýhodněním těchto staveb. Není zde v žádném případě splněna ani tvrzená podmínka veřejného zájmu, když dané stavby VTE nejsou stavby, které by musely být realizovány objektivně nedůvodně rychle, navíc jejich realizace by zcela objektivně a prokazatelně negativně zasahovala svým vlivem zcela zásadně do života obyvatel v jejich okolí. Dochází tak k narušování ústavního pořádku, a to citovaných dvou článků Listiny základních práv a svobod. V případě čl. 4, odst. 3 dochází k nedůvodnému protekčnímu preferování správního řízení konkrétních investorů s cílem dosažení jejich rychlejšího zisku, a to za porušení čl.4, odst.4, kdy je hrubě zasahováno do práv všech ostatních vlastníků v daném regionu a obecní samosprávy jako subjektu veřejného zájmu, tedy kdy se zcela rezignovalo na šetření podstaty a smyslu práv všech dotčených subjektů práva. Stavbou daných větrných elektráren by se výrazně omezila základní vlastnická práva všech ostatních subjektů, a zasáhlo by se současně trvale do jejich práva na život (na zdraví). Žádný veřejný zájem, který by to vyvážil, přitom nelze ani při nejvyšší dobré vůli identifikovat. b) Porušení Čl. 6, odst. 1: Každý má právo na život. Porušení Čl. 11, odst. 1: Každý má právo vlastnit majetek. Vlastnické právo všech vlastníků má stejný zákonný obsah a ochranu. Porušení Čl. 11, odst. 3: Vlastnictví zavazuje. Nesmí být zneužito na újmu práv druhých anebo v rozporu se zákonem chráněnými obecnými zájmy. Jeho výkon nesmí poškozovat lidské zdraví, přírodu a životní prostředí nad míru stanovenou zákonem. 4 K čl. 6, odst.1: Realizací daného záměru výstavby větrných elektráren za daných podmínek by mohlo dojít k přímému porušení práva dotčených obyvatel na život, když ten by mohl být	rozsahu, který by mohl významně ovlivnit vodní režim v rámci akceleračních oblastí. Narušení systému podzemních vod se s ohledem na mělké založení převažující většiny VTE (do cca 5 m) a malou plochu narušení podloží (cca 20x20m) rovněž nepředpokládá. V souladu s požadavky vodního zákona se v rámci procesu povolování záměru bude vyjadřovat vodoprávní úřad. Kumulativní a synergické vlivy byly posuzovány v rámci SEA/VVURÚ; jejich výsledky byly promítnuty do vymezení akceleračních oblastí a podmínek územních opatření.

Poř. č.	Připomínkové místo	Číslo jednací	Článek	AO	Připomínka	Vyhodnocení
					ohrožen dopady vlivu provozování daných elektráren, včetně hluku, zásahů do krajiny, možných námraz a přímého ohrožené zdraví. To je již doplňováno technickými vědeckými studiemi. K čl. 11, odst.1: Vlastnické právo všech má mít stejnou ochranu; vlastnické právo vlastníků pozemků, na kterých má být prováděna procesně „protekční“ výstavba větrných elektráren, je však bezdůvodně preferováno zmírněních podmínek před vlastnictvím vlastníků pozemků, na kterých je provedeno obydlí. K čl. 11, odst. 3: Rovněž hrubě je porušován, když vlastnické právo vlastníků pozemků, na kterých chtějí investoři zvýhodněně realizovat větrné elektrárny, je zneužíváno vůči vlastníkům druhých, a výkon vlastnického práva proto, že na sousedních pozemcích bude realizována větrná elektrárna, bude poškozovat lidské zdraví, přírodu a životní prostředí nad míru stanovenou zákonem. Hodnota jejich pozemků výrazně klesne. Výhrady, které byly vůči výstavbě větrných elektráren vzneseny, přitom nikdo nevyvrací, naopak, jsou potvrzovány. c) Porušení Čl. 12, odst.1, věta první: Obydlí je nedotknutelné. Realizací daného záměru výstavby větrných elektráren za daných podmínek je hrubě narušováno právo všech dotčených sousedních vlastníků na nedotknutelnost obydlí. Podoba, projevy provozu daných staveb a jejich zásah do krajiny de facto jejich obydlí trvale, tj. navždy ničí. **3. Procesně využíváme rovněž Občanského zákoníku č. č. 89/2012 Sb.** § 1042: Vlastník se může domáhat ochrany proti každému, kdo neprávem do jeho vlastnického práva zasahuje nebo je ruší jinak než tím, že mu věc zadržuje. Tímto podáním a případně následnou další právní obranou realizujeme a budeme nadále realizovat své ústavně chráněné vlastnické právo, a to s využitím mimo jiné citovaného ustanovení občanského zákoníku, když danou stavbu a její realizaci bychom chápali jako výrazný, trvalý a neodstranitelný zásah a rušení našeho vlastnického práva, za současného vážného narušování našeho zdraví a kvality života, a to bez relevantních a jakkoli ospravedlnitelných důvodů s výjimkou zisku soukromých investorů. Současně, jak bylo uvedeno úvodem, považujeme tento krok za krok protiústavní. **Shrnutí právní části podání** Jak jsme uvedli, realizaci staveb za využití akceleračních zón považujeme za jednání protiústavní, a zásadní právní argumentace zde existuje dle našeho názoru rovněž v případě realizace staveb ad hoc. To proto, že dané stavby zasahují do ústavních práv ostatních subjektů v mnoha rovinách. Stavby trvale zasahují do krajiny a tím do vlastnických práv, mohou závažně ohrozit životní prostředí a zdraví, trvale zasahují do kvality bydlení v daném regionu tímto zásahem a devalvují trvale vlastnictví ostatních subjektů. Zcela zásadně pak zasahují do výkonu místní samosprávy. Mají být realizovány protiústavně za nedůvodného procesního preferování soukromých subjektů ve správním řízení zákonodárcem, když k tomu není (vyjma zisku) žádný obhajitelný důvod, za současného hrubého zásahu do práv jiných včetně jednotek územních samospráv (zásah akceleračních zón do jejich územních plánů, což je výhradní pravomoc jednotek územních samospráv) a jiných vlastníků, aniž je současně vyvrácen negativní vliv trvalého provozu těchto staveb, garantována jejich bezpečná údržba a budoucí odstranění. Zastáváme názor, že dané stavby VTE nemohou být povolovány jak z důvodů jejich protiústavního preferování a zvýhodnění stavebního řízení cestou akceleračních zón, tak z důvodu zásahů do ústavně chráněných práv ostatních vlastníků (účastníků řízení) rovněž v případě snaze realizovat je ad hoc. Toto podání proto považujte za tzv. kvalifikované upozornění na otázky odpovědnosti orgánů veřejné správy za dodržování principu rovného přístupu před zákonem ve stejných nebo obdobných situacích. **2) Rozpor s právem Evropské unie – neopodstatněné odvolávání se na směrnici RED III**	

Poř. č.	Připomínkové místo	Číslo jednací	Článek	AO	Připomínka	Vyhodnocení
					Ke zdůvodnění zavedení akceleračních oblastí se v důvodových dokumentech Změny č. 2 odkazuje zejména na evropské klimaticko-energetické cíle, implementované do směrnice Evropského parlamentu a Rady (EU) 2018/2001 o podpoře využívání energie z obnovitelných zdrojů, ve znění směrnice (EU) 2023/944 (tzv. RED III). Tato směrnice zavádí povinnost členských států vyčlenit určitý podíl svého území pro účely urychleného rozvoje obnovitelných zdrojů energie. Nikde však nestanoví, že by takové plochy měl de iure i de facto určovat t bezpodmínečně stát sám – a tím spíše metodou plošně určených zón v celostátním územním plánu. Implementaci a využívání tzv. akceleračních oblastí ponechává směrnice do značné míry na národním uvážení členských států a připouští, že se mohou příslušné cíle zajišťovat v rámci existujících procesů plánování (tedy kupř. i vymezením vhodných ploch v krajských a místních územních plánech, v souladu s principy subsidiarity a decentralizace, které tvoří základ řízení EU). Jinými slovy, právem EU není vyžadováno – a to výslovně ani implicitně – aby exekutiva členského státu vymezovala akcelerační oblasti preemptivně v celostátním plánu, a fakticky obcházela, předjímala či dokonce omezovala pravomoci nižších článků plánovací soustavy. Je tedy výsostně věcí České republiky, jakými prostředky své závazky z RED III a souvisejících aktů naplní a zda tak učiní způsobem co nejšetrnějším k právům obcí a ochraně jiných veřejných zájmů, anebo hrubě centralizovaným postupem, který bez dostatečného odůvodnění zasahuje do územní samosprávy (jako v našem případě). Návrh Změny č. 2 zjevně preferuje tento druhý, krajně problematický postup, aniž by pro to poskytl adekvátní vysvětlení, a proto je v rozporu nejen s obsahem směrnice RED III, nýbrž i s celkovými hodnotami a pravidly, které jsou základem českého i evropského ústavního pořádku (zejm. s principy právní jistoty, ochrany legitimního očekávání a přiměřenosti zásahů do práv). **3) Nepřiměřenost – absence skutečné analýzy nákladů a přínosů (cost–benefit)** I pokud by akceptace zásadní územní změny mohla být v principu legitimována závažným veřejným zájmem, musel by být přiměřeně doložen a prokázán reálný přínos a nezbytnost navrženého opatření. To však v posuzované dokumentaci ke Změně č. 2 zcela chybí. Návrh Změny č. 2 postrádá věrohodnou kvantifikovatelnou analýzu očekávaných přínosů a negativních dopadů, takže vůbec neumožňuje posoudit, zda jsou navržené akcelerační zóny (a z nich potenciálně vzešlé projekty) skutečně veřejně prospěšné, či zda naopak nebudou spíše způsobovat převládající újmy na jiných veřejných statcích a hodnotách. Byť se v dokumentaci Změny č. 2 uvádí, že akcelerační zóny mají přispět k celostátní kapacitě nových obnovitelných zdrojů (VTE) o přibližně 3000 MW, nebylo konkrétně vyčísleno, kolik z toho a za jakých podmínek by se získalo v rámci akcelerační oblasti AOV 29 v katastru obce Rouské. Návrh tedy nedokládá, že umístění velkých VTE poblíž obce Rouské přinese jakýkoli konkrétní prospěch (např. změřitelné snížení emisí CO2 nebo zvýšení energetické soběstačnosti státu). Tato neprozřetelnost znemožňuje poměřit eventuální hypotetické přínosy s reálnými újmami, jež by z realizace VTE v našem území vzešly – nelze tedy v žádném případě učinit závěr, že navržené řešení je přiměřené. Naopak, racionální úvaha o poměru negativ a pozitiv by spíše vedla k závěru, že navržené plošné akcelerační zóny představují předimenzované a nehospodárné řešení, které nepřijatelným způsobem obětuje naše cenné lokální hodnoty (krajinu, půdu, zdraví, klid) bez dostatečně doloženého celospolečenského prospěchu. Změna č. 2 se vůbec nevypořádala s variantními řešeními a posouzením, zda by stejného nebo lepšího výsledku nešlo dosáhnout jinak (například větší podporou obnovitelných zdrojů na již zastavěných plochách a budovách, modernizací existujících větrných elektráren, rovnoměrnějším rozložením menších projektů do méně citlivých lokalit apod.). Tato argumentační neúplnost opět dokládá, že navržené řešení není přiměřené, protože pro něj nebyly vyhodnoceny a vyčerpány všechny možné alternativy. **4) Procesní vady – nedostatečné posouzení vlivů na životní prostředí (SEA/EIA) a porušení principu předběžné opatrnosti** Způsob, jakým jsou akcelerační oblasti do Změny č. 2 pojaty a jak byly posuzovány, trpí zásadními procesními nedostatky a vadami. Předně, posouzení vlivů na životní prostředí (SEA) provedené pro Změnu č. 2 ÚRP je příliš obecné a nedostatečně podrobné. Je zřejmé, že již z logiky věci nelze na	

Poř. č.	Připomínkové místo	Číslo jednací	Článek	AO	Připomínka	Vyhodnocení
					celostátní úrovni odpovědně posoudit konkrétní vlivy jednotlivých akceleračních zón – a návrh Změny č. 2 tuto skutečnost sám přiznává. S takto příliš hrubě zpracovaným SEA bohužel navíc právě souvisí skutečnost, že v důsledku přijetí tzv. zákona č. 249/2025 Sb., o urychlení využívání některých obnovitelných zdrojů energie a o změně souvisejících zákonů (zákon o urychlení využívání obnovitelných zdrojů energie), by záměry uvnitř akceleračních oblastí (pokud nejsou v přeshraničním režimu či výjimečně v citlivém území) byly ex lege vyjmuty z následného podrobného posuzování EIA. Jinak řečeno, zavedením akceleračních zón stát fakticky obchází standardní proces EIA, protože se formální posouzení vlivů provede jen na hrubé konceptuální rovině (Změna č. 2 a přidružené SEA) a v navazujících řízeních se již úplný a podrobný EIA proces povětšinou vůbec neuskuteční. To je neslučitelné s principem předběžné opatrnosti a s cíli právní úpravy EIA/SEA, neboť posouzení vlivů má být zárukou, že se nepřipustí environmentálně škodlivý projekt, a systém akceleračních oblastí toto závažně oslabuje či dokonce úmyslně obchází. Za zvláště znepokojivý je i rozpor uvnitř samotného posouzení SEA, které v případě akceleračních zón pro VTE devětkrát uvádí, že tzv. „nulová varianta“ (tj. varianta bez vymezování akceleračních oblastí) je z hlediska vybraných vlivů výhodnější a k životnímu prostředí šetrnější než varianta s akceleračními zónami. Málokdy je ve strategickém dokumentu tak otevřeně přiznáno, že navržené opatření je pro veřejné zájmy horší než jeho neučinění – a přesto navzdory tomuto zjištění Změna č. 2 akcelerační zóny pro VTE prosazuje dál. Takový postup je zásadně nepřezkoumatelný a věcně neodůvodněný. **5) Dopady na lidské zdraví – hluk, infrazvuk, vibrace a stroboskopický efekt** Akcelerační oblast AOV 29, zasahující do katastru obce Rouské a okolních obcí, by v případě uskutečnění znamenala záměr rozsáhlého větrného parku v mimořádně malé vzdálenosti od lidských sídel. S tím neoddělitelně souvisejí negativní vlivy na zdraví a pohodu obyvatel, zejména nadměrná hluková zátěž, nízkofrekvenční hluk (infrazvuk), vibrace přenášené konstrukcí do podloží a dále do okolí a tzv. stroboskopický (blikavý) stínový efekt. Změna č. 2 tuto problematiku zcela nedostatečně reflektuje. Obsahuje sice určitou dílčí prováděcí podmínku, podle níž mají být k povolení konkrétních VTE zpracovány hlukové studie jejich působení, avšak je zjevně chybné a neetické řešit posouzení hlukových dopadů až v bodě realizace, kdy je akcelerační zóna již určena a záměr v podstatě prosazen. Zásadní je přitom i skutečnost, že některé navržené lokality se podle dostupných podkladů nacházejí přibližně 500 m od obytné zástavby, což je vzdálenost zjevně nepřijatelná s ohledem na riziko kumulativního hlukového zatížení, rušení nočního klidu, stroboskopického efektu i světelného obtěžování. Pro obec Rouské je tato otázka o to citlivější, že se návrh dotýká i ploch v blízkosti obecní zástavby a objektů občanské vybavenosti, včetně domu pro seniory, a proto může mít zásadní dopad na kvalitu bydlení a pohodu místních obyvatel. Především je zcestné argumentovat, že moderní větrné turbíny „splňují přísné normy hluku“ a že „hluk z moderních elektráren lze přirovnat k běžnému pozadí domácnosti“ – takové argumenty, zmiňované v některých propagačních podkladech, nemají oporu v nezávislé studii a stejně tak není pravdou, že by při odstupu 500 m od obytné zástavby bylo automaticky dosaženo hygienicky přijatelných hodnot. Naopak, podle odborných posudků včetně přiložené nezávislé hlukové studie ze dne 10.5.2026 zpracované Vysokým učením technickým v Brně, Fakultou stavební, s názvem „Stanovení minimálních vzdáleností chráněného území od větrných elektráren“, dosahuje větrná turbína o výkonu 6 MW s akustickým výkonem 108 dB(A) již na vzdálenost 400–500 m od zdroje zvuku hlukové hladiny kolem 43–45 dB, a tedy vícero takových turbín společně může – obzvláště v noční době s nižším pozadím – překračovat stávající hygienický limit 40 dB (noční) pro chráněné venkovní prostory obytné zástavby. Také současná legislativní úprava – nařízení vlády č. 272/2011 Sb., o ochraně zdraví před nepříznivými účinky hluku a vibrací – stanoví, že pro zvuky s tónovými složkami se hygienický limit hluku v chráněném území snižuje o 5 dB, čemuž se ovšem Změna č. 2 nijak nevěnuje. Je tak velmi pravděpodobné, že umístěním VTE do katastru Rouského by v noci docházelo k prokazatelnému překračování limitů hlukové zátěže a k závažnému rušení spánku obyvatel, nehledě k zvýšenému stresu z vnuceného dlouhodobého soužití s permanentním monotónním hlukovým pozadím.	

Poř. č.	Připomínkové místo	Číslo jednací	Článek	AO	Připomínka	Vyhodnocení
					Velmi znepokojivé je i to, že se Změna č. 2 vůbec nezabývala problematikou tzv. infrazvuku (aerodynamicky vznikajícího nízkofrekvenčního hluku, pod prahem slyšitelnosti), stejně jako otázkou vibrací přenášených prostřednictvím podloží. Současné větrné elektrárny s výškou stožáru kolem 150 m totiž generují aerodynamický hluk o extrémně nízkých frekvencích (do ~10 Hz), který se v podloží i v atmosféře šíří desítky kilometrů. Zatímco slyšitelný zvuk lze odstínit protihlukovými opatřeními, infrazvuk představuje trvalý celoprostorový jev, před nímž nechrání lesy ani zástavba. Lékařské studie (např. European Journal of Preventive Cardiology, 2018) poukazují na souvislost dlouhodobého vystavení infrazvuku s potížemi, jako jsou poruchy spánku, zvýšení krevního tlaku a dlouhodobá únava. Je zarážející, že Změna č. 2 tato rizika nehodnotí a hledání způsobů prevence a omezení jejich vlivů přesouvá až do budoucna, kdy už by větrné turbíny stály, a případná nápravná opatření by tudíž byla velmi omezená. Podobně bagatelní pozornosti se v dokumentu dostalo tzv. stroboskopickému jevu: je sice připuštěno, že může docházet k blikání rotorů, nicméně presumuje se to jakožto málo významný jev. Rovněž není zřejmé, jak by se v praxi zajistilo případné dodržení limitu 30 hodin ročně, aby obyvatelé nebyli tomuto efektu vystaveni – opět se to odsunuje až do následných řízení a záměr se navzdory riziku i tak prosazuje. **6) Dopady na krajinný ráz a kulturní hodnoty krajiny** Akcelerační oblast VTE v mikroregionu Záhoran, která zasahuje i katastr obce Rouské, představuje dramatický zásah do obrazu krajiny a místní identity. Obec Rouské leží v kompaktní zemědělské krajině charakteristické řadou malých sídel s pletenci polností, rybníků, remízků a biokoridorů. Tyto vesnice sice nejsou součástí žádného velkoplošného chráněného území, nicméně představují charakteristickou kulturní krajinu – harmonicky utvářenou kombinací sídel a otevřeného venkovského prostoru s mírně zvlněným reliéfem. Jedná se o území s otevřenou krajinou, které je charakteristické svou přirozenou horizontální linií a dlouhodobě stabilním venkovským rázem. Instalace vysokých VTE v mimořádně vysoké koncentraci v bezprostředním okolí obce by znamenala zásadní a nevratnou změnu krajinného obrazu, viditelnou na velkou vzdálenost. Umístění až několika desítek VTE obce Rouské a okolních vesnic by se stala průmyslová scenérie, jíž dominují obří věže – VTE by vizuálně zcela překryly tradiční panorama kraje, dosud tvořené zemědělskou sférou a roztroušenou drobnou zástavbou. Krajinný ráz obce je navíc utvářen i konkrétními místními prvky, zejména rybníkem Kadlub a navazujícími krajinnými strukturami, které vytvářejí důležitý vizuální i ekologický rámec obce. Zásah do tohoto prostoru by proto nebyl pouze obecným zásahem do krajiny, ale zásahem do konkrétního obrazu obce Rouské. Dokumentace Změny č. 2 opět neuvádí, proč by zrovna toto území bylo vybráno jako „vhodné pro VTE“. Podle jakých kritérií bylo rozhodnuto, že Rouské a jeho okolí mají nést tak extrémní zátěž – a že se zde tedy má zcela změnit dosavadní krajinný ráz i výhledy, které generace zdejších obyvatel vnímají jako součást kulturní identity místa. Některé navržené lokality se navíc nacházejí v nepřijatelně malé vzdálenosti od obytné zástavby a ploch určených k budoucímu rozvoji obce. To představuje reálné riziko zvýšené hlukové zátěže, stroboskopického efektu, světelného rušení a dalších negativních jevů, které mohou zásadně ovlivnit kvalitu bydlení. Obec Rouské zároveň zaznamenala převažující nesouhlas místních občanů se zařazením části katastru do akcelerační zóny. Považujeme za nezbytné, aby byl respektován názor místní komunity, která bude dopady záměru nést nejvíce. Obec Rouské, stejně jako ostatní obce mikroregionu Záhoran, není odlehlým ani málo využívaným územím, ale živým venkovským prostorem s trvalým osídlením, veřejnou vybaveností a dlouhodobě utvářenou krajinou. Takový nekonzistentní a vysloveně nespravedlivý postup budí dojem svévole a diskriminace. **7) Dopady na faunu a ekologické vazby – rušení biokoridorů a ohrožení kriticky chráněných druhů** Území akcelerační oblasti AOV 29 a její bezprostřední okolí jsou místem výskytu celé řady chráněných druhů živočichů, kteří by byli budováním a provozem VTE výrazně ohroženi. Katastr obce Rouské je	

Poř. č.	Připomínkové místo	Číslo jednací	Článek	AO	Připomínka	Vyhodnocení
					součástí krajiny s významnými ekologickými vazbami a místně vymezenými skladebnými prvky územního systému ekologické stability. Zcela konkrétně je třeba poukázat na lokální biokoridory LKBK3 a LKBK7 (prvky ÚSES), které představují významné migrační a stabilizační prvky krajiny. Stavba VTE a související infrastruktury by znamenala tlak na tyto prvky, a to jak vlastním záborem, tak zejména hlukovým a vizuálním rušením a fragmentací krajiny. Významným přírodním prvkem je rovněž rybník Kadlub a jeho okolí, které plní nejen krajinotvornou a vodohospodářskou funkci, ale i funkci biotopu. Právě tato kombinace vodní plochy a navazujících biokoridorů zvyšuje ekologickou citlivost území a snižuje vhodnost lokality pro umísťování VTE. Instalace VTE v lokalitě by byla nebezpečná pro ornitofaunu, netopýry i další létající živočichy a zároveň by zhoršila prostupnost krajiny pro volně žijící živočichy. Změna č. 2 tak nedostála závazným požadavkům na ochranu celistvosti ekologických sítí a zajištění migrace živočichů. **8) Střet s ochranou soustavy Natura 2000 a dalších zvláště chráněných území** Lokalizace akcelerační oblasti pro VTE u obce Rouské vyvolává závažné pochybnosti o sladění s cíli ochrany soustavy NATURA 2000 a zvláště chráněných území. Změna č. 2 sice presumuje, že ochranu přírody zajistí „podmínkami“ navrženými v územním opatření, jako je „nesnížení průchodnosti biokoridorů“, avšak – jak výše uvedeno – takové obecné přání není reálně vymahatelně zaručeno. Je zřejmé, že realizací záměru výstavby VTE v území dojde jak ke zhoršení prostupnosti pro zvěř, tak ke zvýšení mortality ptáků (kolize s rotory a rušení hnízdění hlukem a pohybem strojů) i netopýrů (barotrauma). To je v přímém rozporu s hlavním účelem evropsky významných lokalit – zachováním biologické rozmanitosti a ochrany ohrožených druhů ve volné krajině. Ze zveřejněného stanoviska Ministerstva životního prostředí (dále jen „MŽP“) ke Změně č. 2 navíc vyplývá, že již v rámci posouzení SEA žádalo MŽP u všech akceleračních lokalit posouzení vlivu na všechny složky životního prostředí, včetně biodiverzity, a zabývání se alternativními variantami řešení – ale právě varianta nevymezovat akcelerační zóny nebyla vůbec zpracována a vlivy na dotčené druhy v NATURA 2000 zůstaly podceněny. Z předložené dokumentace tedy nevyplývá, proč by navržené akcelerační oblasti neměly mít významný vliv na cíle ochrany lokalit NATURA 2000, a Změna č. 2 tak v této části nesplňuje požadavky práva EU ani zákonných norem (zejména zákona č. 114/1992 Sb.). 9) Zábory zemědělské půdy a zvýšené riziko půdní eroze Území obce Rouské a přilehlých obcí v mikroregionu Záhoran se vyznačuje vysoce kvalitní zemědělskou půdou s vysokou bonitou a produktivitou. Místní krajina je historicky intenzivně využívána zemědělsky s vysokými výnosy na hektar. Rozmístění větrných turbín s veškerou příslušnou infrastrukturou (základy, příjezdové komunikace, rozvody) by vedlo k trvalým záborům této cenné orné půdy a její nenávratné fragmentaci. Mělo by rovněž za následek potenciální zvýšení rizika půdní eroze – příjezdové cesty k turbínám a manipulační plochy jsou umístěny na zemědělských pozemcích, a vytvářejí tak nové linie a plochy pro odvod srážkové vody. To snižuje přirozenou retenci vody v půdě a zvyšuje riziko jak postupného vysychání půdy, tak naopak riziko lokálních povodní při přívalových deštích. Dokumentace Změny č. 2 se v odůvodnění touto otázkou takřka nezabývá, což je alarmující zásah do ochrany půdního fondu a krajiny. Navržená akcelerační zóna navíc zcela ignoruje, že dotčené území je prvotřídní orná půda, kterou by dle existujících strategických zásad (např. Politika územního rozvoje ČR 2021) mělo být prioritně chránit před zastavěním nebo účelovým záborem. Změna č. 2 se v této otázce dostává rovněž do rozporu s ustanoveními zákona č. 334/1992 Sb., o ochraně zemědělského půdního fondu, který ukládá obecnou povinnost šetřit zemědělskou půdu a využívat ji jen k účelům nezbytně nutným. **10) Dopady na vodní režim, sucho a místní mikroklima** Řádnému hospodaření v krajinném prostoru a adaptaci území na změnu klimatu se v posledních letech věnuje značná pozornost, a to i na státní úrovni – přijímá se řada koncepcí a strategií na podporu zadržování vody v krajině a zlepšování místního mikroklimatu. Obří VTE však představují rizikový faktor i v tomto ohledu a Změna č. 2 potřebné posouzení těchto vlivů zcela opomíjí. Instalace VTE se všemi souvisejícími zásahy (výstavba velkých betonových základen, zpevněných komunikačních ploch a	

Poř. č.	Připomínkové místo	Číslo jednací	Článek	AO	Připomínka	Vyhodnocení
					podobně) způsobuje nepropustnost půdy, změnu odtokových poměrů a omezení přirozené infiltrace srážek. Rozčlenění velkých otevřených ploch sítěmi přístupových komunikací navíc zvyšuje riziko akcelerace odtoku vody při přívalových deštích – neseným důsledkem by mohlo být i vyšší ohrožení lokálními záplavami nebo naopak prohloubení problému sucha mimo dopadové plochy. Někteří odborníci zároveň poukazují na jevy známé z praxe, kdy v okolí rozsáhlých větrných parků dochází k anomáliím v rozložení atmosférických srážek: v názorech se uvádí, že vysoké stožáry a rotující vrtule mohou ovlivňovat proudění vzduchu a lokálně utlumovat běžné frontální srážky, zatímco zvyšují četnost extrémních jevů (bouřek a přívalových lijáků) – jakkoli je toto třeba dále zkoumat, nemělo by k realizaci takového rozsáhlého projektu docházet v situaci, kdy nebyla možná rizika důsledně posouzena (opět i zde má panovat zásada předběžné opatrnosti). **11) Rozporuplnost výběru lokality – hrozba svévole a diskriminační přístup** Z dokumentace ke Změně č. 2 nevyplývají jasná kritéria, podle nichž byly akcelerační oblasti pro VTE vybírány a zejména, podle nichž byly některé z původně navrhovaných akceleračních oblastí v průběhu projednávání vypuštěny, zatímco jiné (včetně AOV 29 – Býškovice) nikoli. Dle veřejně dostupných informací je faktem, že v některých lokalitách ČR byly návrhy akceleračních zón nakonec opuštěny právě pro nepřiměřený zásah do krajiny, osídlení či biodiverzity. Podobně se uvádí, že akcelerační zóny zasahující do pohraničních oblastí Šumavy, Jizerských hor či severních Čech byly v důsledku důrazných připomínek z plánu „vyňaty“. Naproti tomu Změna č. 2 urputně ponechává zónu AOV 29 v mikroregionu Záhoran, přestože jde – jak jsme doložili – o území mimořádně hustě osídlené a biologicky i krajinně hodnotné. Takový nejednotný přístup budí pochybnost o objektivitě a zákonnosti procesu pořizování Změny č. 2. Vyvstává obava ze svévole a z tendence „naložit“ značnou environmentální a urbanistickou zátěž menším obcím (jako je obec Rouské a okolní obce), zatímco jiné obce jsou této zátěže ušetřeny. V kontextu právního státu je nepřijatelné, aby tak zásadní opatření, mající vážné dopady na práva obyvatel a na prostředí, bylo opřeno o netransparentní, nekonzistentní a potenciálně diskriminační postup. **12) Kumulativní a synergické negativní vlivy v území** Je rovněž nezbytné připomenout, že akcelerační oblast AOV 29 – Býškovice je součástí větší skupiny navržených zón, které v souhrnu pokrývají rozsáhlou souvislou plochu napříč dvěma kraji. AOV 29 v podstatě tvoří funkční celek s navrženými akceleračními oblastmi AOV 30 – Kunovice a AOV 31 – Kelč, s nimiž bezprostředně sousedí. Tyto tři zóny dohromady zabírají plochu přes 30 km², což je pro představu více než polovina rozlohy celého mikroregionu Záhoran. Kumulovaný negativní vliv takto obrovské skupiny VTE na životní prostředí a zdraví obyvatel by byl nesrovnatelně intenzivnější než součet dílčích vlivů jednotlivých projektů. U obce Rouské navíc nelze pominout kumulaci s další plánovanou technickou infrastrukturou. Katastru obce se dotýká záměr Nové dvojité vedení 400 kV Kletné – odbočka z V403/V803, což je strategická stavba přenosové soustavy. Již samotná přítomnost nebo plánování takto významného liniového energetického záměru představuje výraznou technickou a krajinářskou zátěž území. Přidání rozsáhlého souboru VTE by proto znamenalo další kumulaci zásahů do krajiny, ekologických vazeb i kvality života obyvatel. Nelze připustit, aby jedna obec nesla souběžně dopady více strategických energetických staveb bez řádného vyhodnocení jejich souhrnného účinku. Bohužel, Změna č. 2 ve svém vyhodnocení neanalyzuje kumulativní vlivy souběhu více velkých projektů dostatečně konkrétně. To je další podstatná vada – dopady záměru nelze posuzovat izolovaně, když v realitě by nastaly s jinými souběžnými vlivy. Současně je třeba výslovně odkázat i na stanovisko Olomouckého kraje, který s vymezením AOV 29 nesouhlasí. Olomoucký kraj ve svých připomínkách výslovně uvádí, že AOV 29 zasahuje do migračních koridorů vymezených v platných Zásadách územního rozvoje Olomouckého kraje, přičemž výrobny elektřiny využívající energii větru mohou ohrozit jejich funkčnost bariérovým efektem, hlukovou a světelnou zátěží. Kraj současně zdůrazňuje, že navrhované akcelerační oblasti zasahují do jeho dlouhodobě vytvářených koncepcí ochrany životního prostředí a soudržnosti společenství obyvatel a představují nepřiměřený zásah do samostatné působnosti kraje při péči o rozvoj jeho území. Tyto závěry plně podporují i připomínky obce Rouské a potvrzují, že návrh AOV 29 je v rozporu nejen s místními zájmy a ochranou	

Poř. č.	Připomínkové místo	Číslo jednací	Článek	AO	Připomínka	Vyhodnocení
					kvality života obyvatel, ale i s koncepčními dokumenty a veřejnými zájmy hájenými samotným Olomouckým krajem. **ZÁVĚR** Na základě výše uvedeného obec Rouské konstatuje, že návrh akcelerační zóny AOV 29 Býškovice představuje nepřijatelný zásah do veřejných i soukromých zájmů na území obce Rouské a okolních obcí. Dokumentace ke Změně č. 2 postrádá věcnou vyváženost, nerespektuje všechny zákonné požadavky, není náležitě odůvodněna a naplňuje znaky svévolného postupu. Uvedené závěry navíc podporuje i stanovisko Olomouckého kraje, který s vymezením AOV 29 výslovně nesouhlasil a upozornil zejména na zásah do migračních koridorů, rozpor s koncepcemi vyjádřenými v Zásadách územního rozvoje Olomouckého kraje a na nutnost respektovat stanoviska dotčených obcí a jejich právo na samosprávu. Obec Rouské proto trvá na tomto svém striktním nesouhlasu s navrženou akcelerační zónou a opětovně žádá, aby akcelerační oblast AOV 29 Býškovice nebyla vymezena ve Změně č. 2 a aby nebylo vydáno navrhované územní opatření pro tuto zónu. Navrhovaný legislativní akt nepochybně nemůže obci odnímat právo rozhodovat o své budoucnosti a předurčovat proměnu jejího území v rozporu s vůlí obyvatel. Obec Rouské věří, že Ministerstvo pro místní rozvoj jako odpovědný pořizovatel vezme tuto připomínku v úvahu a zváží nezbytné úpravy návrhu Změny č. 2 tak, aby došlo k naplnění legitimních cílů podpory obnovitelné energetiky, avšak nikoli za cenu devastace dotčených venkovských obcí a jejich jedinečného životního prostředí. V případě, že by tyto stavby (tato stavba) byly povoleny (byla povolena), využijeme všech prostředků právní ochrany včetně ochrany soudní až po případnou stížnost u Ústavního soudu ČR. Žádáme proto, aby vzal správní orgán všechny námi uváděné právní argumenty se vší vážností v úvahu.	
11469.	Obec Vlčeves	MMR-47769-2026-81	99czb 99czc	AOV48 AOV49	**PŘIPOMÍNKA K NÁVRHU ZMĚNY Č. 2 ÚZEMNÍHO ROZVOJOVÉHO PLÁNU ČR (dle § 97 zákona č. 283/2021 Sb., stavební zákon)** **PŘIPOMÍNKA K VYHODNOCENÍ VLIVŮ NÁVRHU ZMĚNY Č. 2 ÚZEMNÍHO ROZVOJOVÉHO PLÁNU NA UDRŽITELNÝ ROZVOJ ÚZEMÍ** **PŘIPOMÍNKA K NÁVRHŮM JEDNOTLIVÝCH ÚZEMNÍCH OPATŘENÍ K AKCELERAČNÍM OBLASTEM VYMEZENÝM V NÁVRHU ZMĚNY Č. 2 ÚZEMNÍHO ROZVOJOVÉHO PLÁNU** V souladu s možností uplatnit připomínky k návrhu Změny č. 2 Územního rozvojového plánu ČR (ÚRP ČR) podávám připomínky k vymezení akcelerační oblasti pro rozvoj výroby energie z větrné energie. **Číslo připomínky: AOV48** Připomínku podáváme: ☑ jako obec přímo dotčená návrhem akcelerační oblasti AOV48 – Chrbonín a navrženým územním opatřením ☑ jako územní samosprávný celek vykonávající samostatnou působnost při ochraně zájmů obce, jejích obyvatel a udržitelného rozvoje území ☑ jako subjekt hájící ochranu krajinných hodnot, kvality životního prostředí, obytné funkce území a podmínek pro dlouhodobý rozvoj obce **III. NÁZEV ZÁMĚRU** **Akcelerační oblast AOV48 – Chrbonín.** **IV. DOTČENÉ ÚZEMÍ**	**Akceptováno částečně.** Akcelerační oblast AOV49 Křeč byla vypuštěna. Vymezení akcelerační oblasti AOV48 – Chrbonín proběhlo na základě biologického posouzení konkrétního navrhovaného území podle § 11 odst. 3 resp. 4 ZOZE, jehož výsledky spolu s výsledky vyhodnocení vlivů na životní prostředí (SEA/VVURÚ, Příloha 5 k Z2 ÚRP) byly zapracovány do návrhu Změny č. 2 ÚRP; oblasti, u nichž autorizované osoby identifikovaly významné negativní nebo kumulativní vlivy, byly ze Z2 ÚRP vyloučeny (odůvodnění Z2 ÚRP, odst. 32). Zpracování VVURÚ odpovídá obsahem i strukturou požadavkům přílohy č. 4 stavebního zákona; jde o hodnocení na úrovni koncepce, nikoli na úrovni konkrétních záměrů, a tomu odpovídá i míra podrobnosti použitých podkladů. Samotný způsob vymezení akceleračních oblastí na základě podkladů (biologická posouzení, mapy citlivosti ptáků vůči výstavbě VTE zpracované ČSO, území významná pro netopýry dle podkladů ČESON, biotopy zvláště chráněných druhů velkých savců a další) a nařízení vlády č. 507/2025 Sb. minimalizuje vliv na složky životního prostředí. Pro všechny akcelerační oblasti jsou současně pořizována územní opatření, která obsahují opatření stanovená na základě biologických posouzení. Tato opatření dále zmírňují negativní vlivy, které nebylo možné vyloučit vymezením akcelerační oblasti. Podmínky v územních opatřeních zahrnují ochranu prvků lokálního ÚSES a všech

Poř. č.	Připomínkové místo	Číslo jednací	Článek	AO	Připomínka	Vyhodnocení
					Akcelerační oblast: AOV48 – Chrbonín Na území: Jihočeského kraje Na území obcí: Chrbonín, Vlčeves, Mlýny, Radenín (ORP Tábor) V katastrálním území: 654124 Chrbonín 783641 Vlčeves 697389 Mlýny u Choustníku v obci Mlýny 648264 Kozmice u Chýnova v obci Radenín 737518 Radenín 648256 Hroby v obci Radenín Rozloha plochy 4,9 km^2, max. výkon 45,5 MW, max. počet věží 13 VTE, max. výška věží 250 m. **V. STANOVISKO** S návrhem Územního opatření k AOV48 – Chrbonín zásadně nesouhlasíme a požadujeme vypuštění akcelerační oblasti AOV48 – Chrbonín a souvisejícího územního opatření z návrhu Změny č. 2 Územního rozvojového plánu ČR. Návrh akcelerační oblasti AOV48 – Chrbonín vykazuje závažné věcné, procesní a metodické nedostatky, které v souhrnu znemožňují objektivně ověřit správnost závěrů dokumentace SEA a přezkoumat zákonnost navrženého řešení. Dokumentace zejména neprokazuje: – proč byla vybrána právě lokalita AOV48 – Chrbonín a proč nebyly přednostně využity antropogenně narušené nebo méně konfliktní plochy, přestože tento požadavek vyplývá ze zákona č. 249/2025 Sb., směrnice RED III i ze zadání Změny č. 2 ÚRP, – proč byla navržena akcelerační oblast v území s významnými krajinnými hodnotami, zemědělským využitím, přírodními a kulturně-historickými vazbami a citlivými hydrologickými poměry, – že byly objektivně vyhodnoceny alternativní lokality, méně konfliktní varianty nebo jiné scénáře rozmístění a intenzity využití území, – že akcelerační oblast AOV48 – Chrbonín skutečně splňuje účel akcelerační oblasti podle zákona č. 249/2025 Sb., zejména s ohledem na deklarovaný maximální výkon 45,5 MW, který nedosahuje ani hranice 50 MW uváděné v podkladech pro vymezování akceleračních oblastí, – konkrétní rozmístění jednotlivých větrných elektráren v území a jejich skutečný vztah k obytné zástavbě, zemědělsky využívaným plochám, krajinným dominantám, biologicky významným lokalitám a vodním zdrojům, – že navržené podmínky a pravidla pro budoucí využití území jsou dostatečně určité, jednoznačné a vynutitelné a umožňují předvídat skutečný rozsah zásahu do území, – že byly dostatečně posouzeny dopady na kvalitu života obyvatel, ochranu obytného prostředí a veřejné zdraví, zejména ve vztahu k plánované výšce větrných elektráren až 250 m, hlukové zátěži, amplitudové modulaci, stroboskopickému efektu a dlouhodobému psychosociálnímu působení rozsáhlého technického zařízení v krajině, – že byly dostatečně posouzeny dopady na Dětský domov Radenín jako zařízení určené pro dlouhodobý pobyt dětí a mladistvých, zejména ve vztahu k hlukové zátěži, amplitudové modulaci, nízkofrekvenčnímu hluku, stroboskopickému efektu, vizuální dominanci větrných elektráren a možným dlouhodobým psychosociálním vlivům na zvlášť citlivou skupinu obyvatel, – že byly řádně vyhodnoceny dopady na krajinný ráz území Jihočeského kraje, včetně ochrany krajinných horizontů, harmonického měřítka krajiny, kulturně-historických hodnot, pohledových vazeb a rekreační funkce území,	biokoridorů, ochranu biotopů, ZPF a PUPFL, dále povinnost biologického dozoru, monitoring mortality ptáků a netopýrů, detekční systémy a další podmínky specifické vzhledem ke konkrétní akcelerační oblasti. Akcelerační oblasti v souladu se ZOZE a nařízením vlády č. 507/2025 Sb. nelze vymezovat na území lokalit soustavy Natura 2000. Vyhodnocení vlivů na lokality soustavy Natura 2000 bylo provedeno jako součást VVURÚ v souladu s § 45i zákona č. 114/1992 Sb. Ochrana chráněných druhů, včetně netopýrů a orla mořského, je zajištěna podmínkami zahrnutými do územních opatření, zejména povinností monitoringu mortality a selektivních odstávek v kolizně rizikovém období. Pro vymezení akceleračních oblastí byla využita vrstva území významných pro ptáky zpracovaná Českou společností ornitologickou (ČSO) na základě metodiky BirdLife International a vrstva území významných pro netopýry dle podkladů ČESON. Jedním z podkladů pro zpracování Z2 ÚRP byl dokument Akcelerační oblasti, předvýběr ploch k výstavbě VTE, Screening území ČR z hlediska ochrany krajinného rázu (Roman Bukáček, Simona Vondráčková, 2025). Při vymezování akceleračních oblastí byl krajinný ráz dále prověřován, a to s ohledem na hodnoty území. Vlivy na krajinný ráz pak byly dále vyhodnoceny v rámci VVURÚ, a to jak z hlediska navrhovaného souboru akceleračních oblastí jako celku, tak pro jednotlivá území v kartách akceleračních oblastí, které obsahují i mapy viditelnosti (Příloha SEA). Podmínky v územních opatřeních pak dále omezují barevné řešení doprovodných staveb a rozsah trvalých terénních úprav. Kumulativní a synergické vlivy sousedních akceleračních oblastí byly posuzovány v rámci SEA/VVURÚ; jejich výsledky byly promítnuty do vymezení akceleračních oblastí a podmínek územních opatření. Při vymezení akceleračních oblastí nelze předjímat konkrétní technické parametry či přesné umístění záměrů OZE. Obavy z negativních vlivů hluku a stroboskopického efektu řeší podmínky stanovené ve všech územních opatřeních pro akcelerační oblasti pro VTE, které ukládají zpracování hlukové studie, studie působení stroboskopického efektu, včetně minimalizace shadow flicker efektu. V případě, že by záměr nesplňoval zákonné hygienické limity (nařízení vlády č. 272/2011 Sb., o ochraně zdraví před nepříznivými účinky hluku a vibrací) a současně podmínky v územním opatření, nemůže být povolen. Konkrétní posouzení akustických dopadů ve vztahu k Dětskému domovu Radenín bude součástí hlukové studie zpracovávané v rámci navazujícího povolování konkrétních záměrů.

Poř. č.	Připomínkové místo	Číslo jednací	Článek	AO	Připomínka	Vyhodnocení
					– že byly dostatečně vyhodnoceny dopady na zemědělský půdní fond, vodní režim krajiny, biologickou rozmanitost a ekologickou stabilitu území, – že byly dostatečně vyhodnoceny důsledky výstavby přístupových komunikací, manipulačních ploch, kabelových tras, trafostanic a další související infrastruktury, – že byly objektivně prokázány reálné možnosti dopravy nadrozměrných komponentů větrných elektráren, zejména lopatek o délce přibližně 80 m, do území AOV48 – Chrbonín bez rozsáhlých zásahů do místní dopravní infrastruktury, krajiny, zeleně a obytného prostředí dotčených obcí, – že byly dostatečně vyhodnoceny kumulativní a synergické dopady souběžného působení až 13 větrných elektráren o výšce až 250 m a související technické infrastruktury, – že byly dostatečně vyhodnoceny regionální kumulativní dopady souvislého pásu akceleračních oblastí v širším území, zejména ve vztahu k AOV47 – Bukovec, AOV49 – Křeč a AOV50 – Obrataň, – že byly dostatečně vyhodnoceny možné dopady na biologicky významné druhy a migrační vazby v území, zejména ve vztahu k netopýrům využívajícím EVL Chýnovská jeskyně (Natura 2000), jejich migračním trasám, lovištím a dalším funkčně propojeným biotopům, – že byly dostatečně vyhodnoceny možné dopady na orla mořského (Haliaeetus albicilla) a další zvláště chráněné druhy ptáků, včetně rizika kolizní mortality, vyrušování, ztráty vhodných biotopů a kumulativních dopadů více větrných parků v širším regionu, – že byly dostatečně vyhodnoceny možné dopady na chráněné druhy, migrační vazby v území, ptáky, netopýry a další biologicky významné složky krajiny, – že byly dostatečně vyhodnoceny dopady navrhovaných větrných elektráren na zemědělské provozy v dotčeném území, zejména na farmu s chovem dojnic nacházející se v bezprostřední blízkosti akcelerační oblasti, včetně možných vlivů hluku, vibrací, stroboskopického efektu, stavební činnosti a dopravní zátěže na welfare zvířat, provoz farmy a zemědělské hospodaření, – že byly dostatečně vyhodnoceny střety s ochranou vodních zdrojů, hydrogeologickými poměry, prameništi a hydrologicky citlivými lokalitami, – že byly dostatečně vyhodnoceny dopady stavební fáze, dopravy nadrozměrných komponentů a souvisejících zásahů do místní infrastruktury a krajiny, – že byly dostatečně vyhodnoceny dopady na vlastnická práva, hodnotu nemovitostí, rekreační využití krajiny a dlouhodobý rozvoj dotčených obcí, – že dokumentace pracuje s dostatečně určitými podklady umožňujícími objektivní hodnocení skutečných dopadů návrhu. Dokumentace současně v řadě oblastí nepřípustně přesouvá podstatné části hodnocení do budoucích navazujících řízení, biologických monitoringů, projektových dokumentací a individuálních procesů EIA, přestože strategické hodnocení SEA má sloužit právě k preventivní identifikaci a odstranění významných konfliktů ještě před vymezením akcelerační oblasti. Dokumentace tak současně připouští existenci významných nejistot, střetů, omezení a neznámých parametrů budoucích staveb, avšak bez dostatečného odborného odůvodnění dospívá k jednoznačnému závěru o přijatelnosti návrhu. Vzniká tím zásadní vnitřní rozpor mezi rozsahem známých informací, identifikovanými riziky a výslednými závěry dokumentace. Nedostatky dokumentace jsou zvlášť závažné ve vztahu k rozsahu navržené akcelerační oblasti AOV48 – Chrbonín, maximálním parametrům zařízení a jejímu kumulativnímu působení s dalšími akceleračními oblastmi v regionu, které může vést k významné industrializaci krajiny, narušení krajinného rázu, fragmentaci ekologických vazeb a významnému zatížení obyvatel i životního prostředí. Požadujeme proto vypuštění akcelerační oblasti AOV48 – Chrbonín a souvisejícího územního opatření z návrhu Změny č. 2 Územního rozvojového plánu ČR.	V souvisejících územních opatření jsou stanoveny podmínky, které zajišťují ochranu protierozních opatření, funkčních melioračních zařízení, vodních toků a ploch a rovněž omezující možné terénní úpravy. Vzhledem k charakteru a rozsahu potenciálních záměrů se při naplnění podmínek nepředpokládá realizace v takovém rozsahu, který by mohl významně ovlivnit vodní režim v rámci akceleračních oblastí. Narušení systému podzemních vod se s ohledem na mělké založení převažující většiny VTE (do cca 5 m) a malou plochu narušení podloží (cca 20x20m) rovněž nepředpokládá. V souladu s požadavky vodního zákona se v rámci procesu povolování záměru bude vyjadřovat vodoprávní úřad. Při vymezování akceleračních oblastí byly zohledněny požadavky nařízení vlády č. 507/2025 Sb. Územní opatření stanoví podmínky zajišťující ochranu zemědělského hospodaření v akceleračních oblastech. Otázky ochrany vodních zdrojů, lesního hospodářství a bezpečnosti leteckého provozu jsou předmětem podmínek stanovených v územním opatření a navazujících správních řízení. Územní plánování na celostátní úrovni je výkonem státní správy; ústavou zaručená samospráva obcí (čl. 8, 100, 101 Ústavy ČR) tím není dotčena. Dostupné odborné studie ani výsledky vyhodnocení vlivů na udržitelný rozvoj území neprokazují plošný významný negativní vliv větrných elektráren na zdravotní stav, reprodukci nebo welfare volně žijících ani chovaných zvířat při dodržení standardních provozních podmínek. Reakce zvířat na nové prvky v krajině je do značné míry druhově specifická a závisí na konkrétních podmínkách lokality. Případné specifické vlivy budou řešeny v navazujících řízeních na základě podrobnějších znalostí konkrétního záměru. Samotná existence akcelerační oblasti proto není důvodem pro předpoklad významného negativního ovlivnění welfare zvířat. Vymezení akcelerační oblasti v ÚRP nezakládá možnost vyvlastnění ani právo na výstavbu VTE a nevylučuje jiné využití území. Nebylo prokázáno, že by instalace VTE měla významný negativní vliv na cenu nemovitostí či provádění investic. Lokální dopady na cenu nemovitostí konkrétních záměrů nelze posuzovat na koncepční úrovni při vymezování akceleračních oblastí v ÚRP. Z2 ÚRP zohledňuje ochranu hodnot území jako jednu ze základních zásad územního plánování dle ustanovení § 38 a § 39 stavebního zákona. Akcelerační oblasti jsou vymezovány přednostně v lokalitách s nižší krajinnou a rekreační hodnotou. Dopady na rekreaci a turistiku na lokální úrovni Z2 ÚRP nepředjímá. Nepředpokládá se významný negativní vliv na rekreační potenciál a cestovní ruch. Vybudování navazujících přístupových obslužných komunikací zlepší dostupnost území.

Poř. č.	Připomínkové místo	Číslo jednací	Článek	AO	Připomínka	Vyhodnocení
					Současně požadujeme, aby všechny uplatněné připomínky byly řádně, samostatně a individuálně vypořádány v souladu se zákonem, včetně konkrétního, věcného a přezkoumatelného odůvodnění způsobu jejich vypořádání, uvedení podkladů, z nichž pořizovatel vycházel, a vysvětlení, jakým způsobem byly jednotlivé odborné argumenty, zjištěné rozpory a předložené důkazy zohledněny při rozhodování o návrhu. **VI. SEZNAM PŘIPOMÍNEK K AKCELERAČNÍ OBLASTI AOV48 – Chrbonín** **A) Systémové a procesní vady návrhu AOV48 – Chrbonín** Připomínka č. 1: Nedovolené nahrazení projektového posouzení (EIA) strategickým posouzením (SEA) Připomínka č. 2: Rozpor mezi měřítkem ÚRP a požadovanou podrobností posouzení Připomínka č. 3: Nedostatečné vyhodnocení vedlejších a doprovodných staveb Připomínka č. 4: Nevyhodnocení nejistot, variantních scénářů a alternativních řešení Připomínka č. 5: Omezení participace veřejnosti v navazujících řízeních **B) Rozpor s Územním rozvojovým plánem České republiky, principem minimalizace dopadů a neprokázání veřejného zájmu** Připomínka č. 6: Rozpor s deklarovanými principy Územního rozvojového plánu České republiky Připomínka č. 7: AOV48 nesplňuje vlastní definici akcelerační oblasti (kritérium 50 MW) Připomínka č. 8: Neprokázání proporcionality a převažujícího veřejného zájmu Připomínka č. 9: Rozpor s deklarovanými klimatickými a environmentálními přínosy Připomínka č. 10: Vnitřní rozpory mezi deklarovanými cíli ÚRP a konkrétním vymezením AOV48 **C) Rozpor s ochranou vod, hydrogeologických poměrů a vodních zdrojů** Připomínka č. 11: Nesprávně zjištěný skutkový stav – ochranná pásma vodních zdrojů Připomínka č. 12: Nepřípustné odkládání posouzení vlivů na vody do navazujících řízení Připomínka č. 13: Absence závazných limitů pro zakládání větrných elektráren Připomínka č. 14: Nedostatečné posouzení ochranných pásem vodních zdrojů a individuálních studní Připomínka č. 15: Rizika zásahů do puklinových kolektorů a změn proudění podzemních vod Připomínka č. 16: Vibrace, mechanické zatížení a hydrogeologická stabilita území Připomínka č. 17: Riziko kontaminace podzemních vod a havárií technických kapalin Připomínka č. 18: Retenční schopnost krajiny, infiltrace a kumulativní hydrologické dopady **D) Rozpor s ochranou zemědělského půdního fondu (ZPF)** Připomínka č. 19: Nedostatečné vyhodnocení záborů pozemků zemědělského půdního fondu (ZPF) Připomínka č. 20: Riziko zhutnění půdy a poškození melioračních systémů Připomínka č. 21: Neproveditelnost a nepřezkoumatelnost podmínky vypínání větrných elektráren při zemědělských pracích Připomínka č. 22: Nevratnost záborů zemědělského půdního fondu a absence rekultivační strategie Připomínka č. 23: Nedostatečné vyhodnocení kumulativních záborů zemědělského půdního fondu a degradace půdy v širším území Připomínka č. 24: Degradace zemědělské půdy Připomínka č. 25: Změny mikroklimatu a vysušování zemědělské krajiny Připomínka č. 26: Dopady na vegetaci, produktivitu půdy a vodní režim krajiny Připomínka č. 27: Eroze, hydrologické změny a destabilizace půdního prostředí **E) Ochrana přírody a biodiverzity** Připomínka č. 28: Nedostatečné posouzení dopadů na soustavu Natura 2000 a evropsky významné lokality Připomínka č. 29: Nedostatečné biologické průzkumy a absence dlouhodobého monitoringu	Ochrana ZPF je řešena v souvisejících územních opatřeních. Podmínkami je zajištěno, že nebudou vznikat neobhospodařovatelné zbytkové zemědělské pozemky ani pozemky bez přístupu k veřejně přístupné pozemní komunikaci. Dále je v nich požadavek na upřednostní nižších tříd ochrany ZPF při realizaci záměrů OZE a je stanovena maximální plocha dlouhodobého nebo trvalého odnětí ZPF pro záměry OZE v celé akcelerační oblasti. Souhlas s odnětím ze ZPF bude vydán v navazujícím řízení dle stavebního zákona. Při vymezení akceleračních oblastí nelze předjímat konkrétní technické parametry či přesné umístění záměrů OZE. Bezpečnost leteckého provozu je pak řešena při povolování konkrétního záměru, kdy se vyjadřují Úřad pro civilní letectví, Řízení letového provozu i Armáda ČR a upřesňují umístění či požadavky na denní i noční osvětlení definované v leteckém předpisu L-14. Použití certifikovaných technologií větrných elektráren, vybavení prvky, které snižují riziko požáru apod., postupů výstavby, bude záležitostí povolování konkrétních záměrů stavebním úřadem. Rovněž při žádosti o udělení licence na výrobu elektřiny, kterou uděluje Energetický regulační úřad musí provozovatel prokázat, že splňuje bezpečnostní a provozní požadavky splnění norem. Obavy z ohrožení lidí nejsou podloženy reálnými daty z mnohaletého provozu desetitisíců větrných elektráren v Evropě.

Poř. č.	Připomínkové místo	Číslo jednací	Článek	AO	Připomínka	Vyhodnocení
					Připomínka č. 30: Nedostatečné hodnocení dopadů na chráněné druhy ptáků Připomínka č. 31: Migrační koridory netopýrů a nedostatečná ochrana zimovišť Připomínka č. 32: Mortalita netopýrů, barotrauma a lesní prostředí jako vysoce rizikový biotop Připomínka č. 33: Nedostatečně prokázaná účinnost biologických mitigací Připomínka č. 34: Nedostatečné hodnocení mokřadů, pramenišť a vodních biotopů Připomínka č. 35: Fragmentace krajiny a narušení ekologické stability Připomínka č. 36: Absence regionálního hodnocení kumulativních biologických dopadů Připomínka č. 37: Světelné znečištění a narušení nočních ekosystémů Připomínka č. 38: Fragmentace krajiny a dopady na savce a myslivost Připomínka č. 39: Rozpor s principem prevence a předběžné opatrnosti Připomínka č. 40: Rozpor s metodikou a závaznými požadavky na vyhodnocení SEA **F) Rozpor s ochranou lesa a ochranou pozemků určených k plnění funkcí lesa (PUPFL)** Připomínka č. 41: Nedostatečné vyhodnocení záborů pozemků určených k plnění funkcí lesa (PUPFL) Připomínka č. 42: Nesprávné a nepřezkoumatelné hodnocení záborů a fragmentace pozemků určených k plnění funkcí lesa (PUPFL) Připomínka č. 43: Fragmentace lesních porostů a zásahy do významných krajinných prvků (VKP) Připomínka č. 44: Nevyhodnocení kumulativních dopadů souvislého pásu akceleračních oblastí na lesní ekosystémy a PUPFL Připomínka č. 45: Absence prokázání převahy veřejného zájmu nad ochranou lesa Připomínka č. 46: Nedostatečné posouzení mimoprodukčních funkcí lesa Připomínka č. 47: Nepřípustné odkládání ochrany lesa do navazujících řízení Připomínka č. 48: Rozpor s odbornými studiemi potvrzujícími negativní dopady fragmentace lesa Připomínka č. 49: Narušení vodního režimu lesa a zvýšení erozních procesů Připomínka č. 50: Ztráta uhlíkových zásob lesa a uhlíkový dluh Připomínka č. 51: Geotechnická stabilita a riziko eroze ve svažitých lesních územích **G) Krajinný ráz** Připomínka č. 52: Vnitřní rozpornost SEA při hodnocení krajinného rázu Připomínka č. 53: Rozpor s koncepční ochranou krajinného rázu Jihočeského kraje Připomínka č. 54: Rozpor se Strategií ochrany krajinného rázu Kraje Vysočina (SOKR) Připomínka č. 55: Ochrana harmonického měřítka krajiny a krajinných horizontů Připomínka č. 56: Industrializace krajiny a vznik technické dominanty nadregionálního významu Připomínka č. 57: Nedostatečné vyhodnocení kumulativních vizuálních dopadů Připomínka č. 58: Narušení kulturní krajiny, historických dominant a pohledových vazeb Připomínka č. 59: Narušení duchovní krajiny, poutních míst a symbolických dominant území Připomínka č. 60: Nedostatečné hodnocení archeologických a kulturně-historických lokalit Připomínka č. 61: Absence objektivního hodnocení vizuální dominance a viditelnosti Připomínka č. 62: Světelné znečištění a ztráta noční krajiny Připomínka č. 63: Zásah do rekreační a estetické funkce krajiny Připomínka č. 64: Absence transparentní metodiky hodnocení krajinného rázu **H) Veřejné zdraví a ochrana obyvatel** Připomínka č. 65: Dětský domov Radenín jako chráněný receptor Připomínka č. 66: Nedostatečné vyhodnocení dlouhodobých zdravotních dopadů na obyvatelstvo Připomínka č. 67: Nepřezkoumatelnost závěrů o „zanedbatelném vlivu“ na veřejné zdraví Připomínka č. 68: Absence komplexního posouzení hlukové zátěže a kumulativních vlivů Připomínka č. 69: Nedostatečné odstupové vzdálenosti od obytné zástavby Připomínka č. 70: Nepřípustné odložení zdravotního hodnocení do navazujících řízení Připomínka č. 71: Poruchy spánku, chronické obtěžování a psychosociální dopady Připomínka č. 72: Nízkofrekvenční hluk, infrazvuk a amplitudová modulace	

Poř. č.	Připomínkové místo	Číslo jednací	Článek	AO	Připomínka	Vyhodnocení
					Připomínka č. 73: Stroboskopický efekt a vizuální zátěž obyvatel Připomínka č. 74: Rozpor s právními předpisy a principem předběžné opatrnosti **CH) Hmotné statky** Připomínka č. 75: Pokles hodnoty nemovitostí a omezení pokojného užívání majetku Připomínka č. 76: Nepřímé omezení vlastnického práva a zásah do kvality bydlení Připomínka č. 77: Rekreační hodnota krajiny a ekonomické dopady na území Připomínka č. 78: Poškození místní infrastruktury a dopady stavební fáze Připomínka č. 79: Omezení budoucího rozvoje obcí a blokace území Připomínka č. 80: Ekonomické oslabení obcí a ztráta vyjednávací pozice samospráv **I) Nesouhlas dotčených obcí a veřejnosti** Připomínka č. 81: Nesouhlas dotčených obcí, místní referendum a hromadná petice Připomínka č. 82: Omezení účinné participace veřejnosti a obcí Připomínka č. 83: Nesouhlas krajů a Senátu Parlamentu České republiky s vymezováním akceleračních oblastí Připomínka č. 84: Oslabení ústavně chráněného postavení samospráv Připomínka č. 85: Sociální polarizace venkovských komunit a narušení komunitní soudržnosti Připomínka č. 86: Absence hodnocení sociální přijatelnosti a společenské akceptace návrhu Připomínka č. 87: Centralizace rozhodování a porušení principu subsidiarity Připomínka č. 88: Nevyhodnocené dopady akceleračních oblastí na územní plánování a výkon samosprávy **J) Nedostatečnost podmínek a zmírňujících opatření** Připomínka č. 89: Nedostatečně konkrétní a nevynutitelné zmírňující opatření Připomínka č. 90: Absence metodiky hodnocení účinnosti mitigací a nepřezkoumatelnost bodového systému Připomínka č. 91: Nedostatečně prokázaná účinnost opatření pro ochranu biodiverzity Připomínka č. 92: Nedostatečnost monitoringu a absence adaptivního managementu **K) Vnitřní rozpory v hodnocení kumulativních a synergických vlivů a nedostatečnost monitoringu** Připomínka č. 93: Vnitřní rozpor mezi identifikovanými riziky a závěrem o přijatelnosti Připomínka č. 94: Nedostatečné hodnocení kumulativních a synergických vlivů Připomínka č. 95: Absence hodnocení dlouhodobého vývoje území Připomínka č. 96: Nedostatečnost monitoringu a nepřípustné přenášení nejistot do budoucna **L) Absence variantního řešení a minimalizace konfliktů v území** Připomínka č. 97: Absence skutečného variantního řešení Připomínka č. 98: Rozpor s principem minimalizace územních konfliktů Připomínka č. 99: Nedostatečné prostorové a koncepční porovnání variant Připomínka č. 100: Absence transparentního prostorového hodnocení konfliktnosti území Připomínka č. 101: Nedostatečné odůvodnění výběru AOV48 – Chrbonín **M) Bezpečnost – letectví, obrana státu a integrovaný záchranný systém** Připomínka č. 102: Nedostatečné posouzení vlivů na radarové systémy a bezpečnost leteckého provozu Připomínka č. 103: Nedostatečné posouzení dopadů na obranu státu a vojenské zájmy Připomínka č. 104: Nedostatečné vyhodnocení rizik pro integrovaný záchranný systém Připomínka č. 105: Absence hodnocení havarijních scénářů a krizové připravenosti Připomínka č. 106: Rizika havárií větrných elektráren a ohrožení obyvatelstva Připomínka č. 107: Rizika havárií a kontaminace půdy a vod Připomínka č. 108: Absence komplexního krizového a havarijního modelování Připomínka č. 109: Nepřípustné odkládání bezpečnostních rizik do navazujících řízení Připomínka č. 110: Nepřipravenost systému požární ochrany na havárie větrných elektráren	

Poř. č.	Připomínkové místo	Číslo jednací	Článek	AO	Připomínka	Vyhodnocení
					Připomínka č. 111: Nedostatečné posouzení rizika námrazy na lopatkách větrných elektráren a odhazování ledových fragmentů N) Nedostatečné vyhodnocení environmentálních dopadů a připojení k přenosové soustavě Připomínka č. 112: Nedostatečné vyhodnocení environmentálních dopadů stavební fáze a souvisejících zásahů do území Připomínka č. 113: Nedostatečné vyhodnocení odpadů, materiálových toků a provozních environmentálních rizik Připomínka č. 114: Nedostatečné vyhodnocení ukončení životnosti a likvidace zařízení Připomínka č. 115: Nevratné zásahy do podloží, absence strategie obnovy území a nedostatečné vyhodnocení dlouhodobých dopadů životního cyklu Připomínka č. 116: Nedostatečné vyhodnocení možností připojení větrných elektráren do elektrizační soustavy a souvisejících zásahů do území **O) Absence řádného hodnocení kumulativních a synergických vlivů** Připomínka č. 117: Absence komplexního regionálního hodnocení kumulativních a synergických vlivů Připomínka č. 118: Kumulativní hlukové zatížení, vibrace a synergické působení více větrných parků Připomínka č. 119: Kumulativní vizuální dopady, světelné efekty a industrializace krajiny Připomínka č. 120: Kumulativní psychosociální dopady a omezení rozvoje obcí Připomínka č. 121: Kumulativní ekologické dopady, fragmentace krajiny a migrační bariéry **P) Nedostatečné odůvodnění výběru lokality a rozpor s deklarovanými kritérii** Připomínka č. 122: Rozpor s deklarovaným principem přednostního využívání brownfieldů a méně konfliktních lokalit Připomínka č. 123: Nedostatečné odůvodnění výběru lokality a absence transparentního multikriteriálního hodnocení Připomínka č. 124: Rozpor s principem „least-conflict siting“ a nedostatečné zohlednění sociální přijatelnosti Připomínka č. 125: Nedostatečné vyhodnocení kumulativních krajinných a vizuálních vlivů Připomínka č. 126: Nedostatečné zohlednění biodiverzity a environmentálních konfliktů při výběru lokalit Q) Nepřípustné odkládání a přenášení posouzení vlivů do navazujících fází rozhodování Připomínka č. 127: Nepřípustné odkládání podstatných vlivů do navazujících řízení Připomínka č. 128: Rozpor s principem prevence a účelem strategického posuzování vlivů na životní prostředí Připomínka č. 129: Nepřípustné přenášení kumulativních a synergických vlivů do individuálních EIA Připomínka č. 130: Omezení účinné participace veřejnosti a dotčených obcí **R) Nepřezkoumatelnost** Připomínka č. 131: Nepřezkoumatelnost z důvodu vysoké míry modelovosti a neurčitosti záměru Připomínka č. 132: Nejistota modelových scénářů a absence preventivního přístupu Připomínka č. 133: Nepřezkoumatelnost kumulativních a synergických vlivů při neznámých parametrech budoucí výstavby Připomínka č. 134: Neurčitost technických parametrů a nemožnost objektivního posouzení vlivů na krajinu a veřejné zdraví **S) Rozpor návrhu akceleračních oblastí se zadáním a nezohlednění krajských odborných stanovisek** Připomínka č. 135: Rozpor návrhu akceleračních oblastí se zadáním Změny č. 2 ÚRP, zákonem č. 249/2025 Sb. a cíli směrnice RED III Připomínka č. 136: Rozpor s krajskými územně plánovacími podklady a nezohlednění existujících koncepcí území	

Poř. č.	Připomínkové místo	Číslo jednací	Článek	AO	Připomínka	Vyhodnocení
					T) Nově zjištěné procesní a systémové rozpory vyplývající z odpovědi MŽP Připomínka č. 137: Neexistence samostatné předběžné participace veřejnosti před výběrem akceleračních oblastí Připomínka č. 138: Nepřezkoumatelnost předběžného výběru lokalit prostřednictvím analytického nástroje „semafor“ Připomínka č. 139: Nepřezkoumatelný proces vyřazení 16 akceleračních oblastí Připomínka č. 140: Vnitřní rozpor mezi deklarovanou rolí SEA a skutečným rozhodovacím procesem Připomínka č. 141: Koncentrace těžiště veřejné účasti do jediné fáze SEA Připomínka č. 142: Rozpor mezi tvrzením o strategické úrovni SEA a požadavkem na projektovou podrobnost **VII. PŘIPOMÍNKY K AKCELERAČNÍ OBLASTI AOV48 – Chrbonín** **A) Systémové a procesní vady návrhu AOV48 – Chrbonín** **Připomínka č. 1: Nedovolené nahrazení projektového posouzení (EIA) strategickým posouzením (SEA)** Dokumentace vztahující se k akcelerační oblasti AOV48 – Chrbonín vytváří zásadní procesní problém spočívající v nepřípustném nahrazení projektového posouzení konkrétních záměrů (EIA) strategickým posouzením (SEA), přestože obě úrovně posuzování sledují odlišný účel, pracují s odlišnou mírou podrobnosti a vycházejí z odlišného rozsahu podkladů. Proces SEA podle své podstaty slouží k hodnocení koncepcí, plánů a programů na strategické úrovni. Jeho účelem je identifikovat potenciální významné vlivy na životní prostředí a vytvořit rámec pro následné rozhodování. Naproti tomu proces EIA slouží k podrobnému posouzení konkrétního záměru se znalostí jeho skutečného umístění, technického řešení, provozních parametrů a konkrétních dopadů na jednotlivé složky životního prostředí. Směrnice Evropského parlamentu a Rady 2001/42/ES o posuzování vlivů některých plánů a programů na životní prostředí stanoví, že posouzení vlivů má probíhat při přípravě plánů a programů, a tím zajistit zohlednění environmentálních hledisek v rozhodovacím procesu. EVROPSKÝ PARLAMENT A RADA EVROPSKÉ UNIE – směrnice 2001/42/ES: „Posuzování vlivů na životní prostředí by mělo být prováděno během přípravy plánů a programů a před jejich přijetím nebo předložením legislativnímu procesu.“ Směrnice však nestanoví, že by strategické posouzení mohlo nahrazovat podrobné projektové posouzení konkrétních staveb. Stejný princip potvrzuje i metodický postup Ministerstva životního prostředí pro zpracování vyhodnocení SEA pro územní opatření. MINISTERSTVO ŽIVOTNÍHO PROSTŘEDÍ – Metodické doporučení ke zpracování vyhodnocení SEA pro územní opatření dle § 8 odst. 2 zákona č. 249/2025 Sb.: Metodika uvádí, že jejím cílem je: „vymezit jednotný a přezkoumatelný postup při zpracování vyhodnocení SEA“ a stanovit „požadavky na věcný obsah, rozsah a přiměřenost zpracování jednotlivých částí vyhodnocení SEA.“ Metodika dále uvádí: „Cílem je, aby vyhodnocení SEA plnilo svou roli účinného nástroje prevence potenciálních negativních vlivů na životní prostředí.“ Současně metodika předpokládá, že podmínky a zmírňující opatření budou navrhovány ve vazbě na konkrétní charakteristiky území, konkrétní dopady a konkrétní identifikovaná rizika. Dokumentace SEA pro Změnu č. 2 ÚRP současně sama opakovaně připouští významné nejistoty týkající se budoucích záměrů: „Polohu a počet jednotlivých zařízení uvnitř akcelerační oblasti pro výrobu elektřiny využívající energii větru nelze předjímat.“	

Poř. č.	Připomínkové místo	Číslo jednací	Článek	AO	Připomínka	Vyhodnocení
					Dále dokumentace uvádí: „Toto měřítko a absence znalosti o konkrétním umístění a počtu jednotlivých VTE či skutečné velikosti instalovaných zařízení neumožňuje identifikovat přesně a podrobně konkrétní negativní vlivy na životní prostředí.“ Dokumentace současně připouští: „Nejistota hodnocení je dána zejména neznalostí konkrétního stavebně-technického řešení staveb.“ Pořizovatel tedy výslovně připouští, že v době hodnocení nejsou známy: – skutečný počet budoucích větrných elektráren, – jejich konkrétní umístění, – jejich technické parametry, – skutečný rozsah doprovodných staveb, – rozsah záborů území, – rozsah souvisejících komunikací a technické infrastruktury, – skutečné provozní parametry budoucích zařízení. Současně však dokumentace navzdory této nejistotě uzavírá, že návrh je přijatelný a že navržená opatření jsou dostatečná. Vzniká tím zásadní vnitřní rozpor. Pokud nejsou známy konkrétní parametry budoucích zařízení, nelze objektivně modelovat skutečné hlukové zatížení, stroboskopický efekt, kumulativní působení více zařízení, reálný rozsah zásahů do biologických stanovišť, migračních koridorů, krajinného rázu ani konkrétní zdravotní dopady na obyvatelstvo. Bez znalosti těchto údajů současně nelze objektivně navrhnout účinná zmírňující opatření ani ověřit jejich skutečnou účinnost. Vzniká proto přímý rozpor mezi požadavkem metodiky na přezkoumatelný a konkrétní postup a samotným obsahem dokumentace SEA. Pokud metodika předpokládá navrhování konkrétních podmínek a zmírňujících opatření ve vazbě na konkrétní rizika a současně dokumentace připouští, že podstatné parametry budoucích zařízení nejsou známy, není zřejmé, jakým způsobem mohla být navržena dostatečná a účinná opatření. Dokumentace současně v řadě oblastí přesouvá řešení identifikovaných problémů do navazujících fází prostřednictvím monitoringu, doplnění biologických průzkumů, dalších odborných studií nebo projektové dokumentace. Takový postup však znamená, že podstatná část hodnocení je odložena až do budoucích řízení. Strategické posouzení přitom nemůže současně tvrdit, že konkrétní dopady nejsou známy, a současně dospět k závěru, že tyto neznámé dopady jsou přijatelné. Takový závěr není metodicky ani logicky přezkoumatelný. Současně zákon č. 249/2025 Sb., o urychlení využívání obnovitelných zdrojů energie, vytváří mechanismus, v němž závěry územního opatření mohou mít významné důsledky pro navazující povolovací řízení. V případě nedostatečně zjištěného skutkového stavu tak vzniká riziko, že strategické hodnocení bude fakticky plnit funkci projektového posouzení, aniž by disponovalo odpovídajícími podklady. Takový postup je v rozporu: – se směrnicí Evropského parlamentu a Rady 2001/42/ES o posuzování vlivů některých plánů a programů na životní prostředí, – se zákonem č. 100/2001 Sb., o posuzování vlivů na životní prostředí, – se zákonem č. 249/2025 Sb., o urychlení využívání obnovitelných zdrojů energie, – s Metodickým doporučením Ministerstva životního prostředí ke zpracování vyhodnocení SEA pro územní opatření, – s principem prevence, – s principem předběžné opatrnosti, – s požadavkem přezkoumatelnosti správních aktů. Dokumentace je proto v této části nepřezkoumatelná a skutkový stav nebyl zjištěn v rozsahu nezbytném pro objektivní posouzení návrhu.	

Poř. č.	Připomínkové místo	Číslo jednací	Článek	AO	Připomínka	Vyhodnocení
					Návrh řešení: Požaduji doplnění vyhodnocení SEA tak, aby bylo objektivně prokázáno, že strategické posouzení nenahrazuje projektové hodnocení konkrétních záměrů a že závěry dokumentace vycházejí z dostatečně zjištěného skutkového stavu. Současně požaduji doplnění přezkoumatelného vysvětlení, jakým způsobem byly přes existenci významných nejistot a neznámých parametrů budoucích staveb odvozeny závěry o přijatelnosti návrhu. Pokud nebude možné uvedené nedostatky objektivně a přezkoumatelně odstranit, požaduji vypuštění akcelerační oblasti AOV48 – Chrbonín a souvisejícího územního opatření z návrhu Změny č. 2 Územního rozvojového plánu ČR. **Připomínka č. 2: Rozpor mezi měřítkem ÚRP a požadovanou podrobností posouzení** Dokumentace vztahující se k akcelerační oblasti AOV48 – Chrbonín vykazuje zásadní rozpor mezi úrovní podrobnosti použitého územně plánovacího nástroje a požadovanou mírou podrobnosti potřebnou pro objektivní vyhodnocení skutečných vlivů návrhu na životní prostředí, veřejné zdraví a další chráněné zájmy. Územní rozvojový plán představuje vrcholný koncepční nástroj územního plánování celostátní úrovně. Jeho účelem je koordinovat základní rozvojové záměry a veřejné zájmy v území, nikoli nahrazovat podrobné projektové hodnocení konkrétních staveb. Rozsah a podrobnost tohoto nástroje jsou proto svou povahou omezené. Metodické doporučení Ministerstva životního prostředí ke zpracování vyhodnocení SEA pro územní opatření současně stanoví požadavek na jednotný a přezkoumatelný postup hodnocení a zdůrazňuje preventivní funkci procesu SEA. MINISTERSTVO ŽIVOTNÍHO PROSTŘEDÍ – Metodické doporučení ke zpracování vyhodnocení SEA pro územní opatření dle § 8 odst. 2 zákona č. 249/2025 Sb.: Metodika uvádí, že jejím cílem je: „vymezit jednotný a přezkoumatelný postup při zpracování vyhodnocení SEA“ a stanovit „požadavky na věcný obsah, rozsah a přiměřenost zpracování jednotlivých částí vyhodnocení SEA.“ Metodika současně zdůrazňuje: „Cílem je, aby vyhodnocení SEA plnilo svou roli účinného nástroje prevence potenciálních negativních vlivů na životní prostředí.“ Obdobně Manuál SEA Ministerstva životního prostředí předpokládá existenci transparentní vazby mezi identifikovanými vlivy, podklady, navrženými opatřeními a výslednými závěry dokumentace. Dokumentace SEA však současně sama opakovaně připouští zásadní omezení podrobnosti hodnocení. Dokumentace výslovně uvádí: „Územní rozvojový plán je koncepčním územně plánovacím dokumentem na celorepublikové úrovni.“ Dále uvádí: „Toto měřítko a absence znalosti o konkrétním umístění a počtu jednotlivých VTE či skutečné velikosti instalovaných zařízení neumožňuje identifikovat přesně a podrobně konkrétní negativní vlivy na životní prostředí.“ Dokumentace současně připouští: „Nejistota hodnocení je dána zejména neznalostí konkrétního stavebně-technického řešení staveb.“ Pořizovatel tedy současně výslovně připouští, že v době zpracování dokumentace nejsou známy: – skutečný počet budoucích zařízení, – jejich konkrétní umístění, – jejich technické parametry, – jejich skutečné technické parametry včetně výškových parametrů, – rozsah doprovodných staveb, – rozsah dopravní a technické infrastruktury, – konkrétní provozní charakteristiky zařízení. Navzdory těmto omezením dokumentace uzavírá, že navržené řešení je přijatelné a že navržená opatření jsou dostatečná.	

Poř. č.	Připomínkové místo	Číslo jednací	Článek	AO	Připomínka	Vyhodnocení
					Vzniká tím zásadní vnitřní rozpor. Pokud dokumentace sama připouští, že použité měřítko a rozsah podkladů neumožňují identifikovat skutečné dopady návrhu, není zřejmé, jakým způsobem mohlo být objektivně posouzeno, že tyto neznámé dopady budou přijatelné. Bez znalosti konkrétního umístění budoucích zařízení nelze objektivně modelovat skutečné hlukové zatížení, stroboskopický efekt, dálkovou viditelnost, zásahy do krajinných horizontů, skutečné zásahy do biotopů, migračních koridorů, hydrologických poměrů ani kumulativní působení více zařízení. Stejně tak nelze objektivně určit skutečný rozsah záborů půdy, rozsah doprovodných staveb ani reálný rozsah stavebních zásahů do krajiny. Pokud současně nejsou známy základní parametry budoucích staveb, nelze objektivně navrhnout konkrétní podmínky a zmírňující opatření ani ověřit jejich skutečnou účinnost. Strategické hodnocení přitom nemůže současně tvrdit, že konkrétní dopady nejsou z důvodu omezené podrobnosti známy, a současně dospět k závěru, že jsou přijatelné. Takový závěr není metodicky ani logicky přezkoumatelný. Dokumentace současně neobsahuje vysvětlení, jakým způsobem byla identifikovaná nejistota hodnocení promítnuta do výsledného závěru o přijatelnosti návrhu ani jakým způsobem byla zohledněna při stanovení podmínek a zmírňujících opatření. Není proto možné objektivně ověřit správnost výsledného hodnocení. Takový postup je v rozporu: – se směrnicí Evropského parlamentu a Rady 2001/42/ES o posuzování vlivů některých plánů a programů na životní prostředí, – se zákonem č. 283/2021 Sb., stavební zákon, respektive odpovídajícími ustanoveními účinné právní úpravy územního plánování, – se zákonem č. 500/2004 Sb., správní řád, – s Metodickým doporučením Ministerstva životního prostředí ke zpracování vyhodnocení SEA pro územní opatření, – s Manuálem SEA Ministerstva životního prostředí, – s principem prevence, – s principem předběžné opatrnosti, – s požadavkem přezkoumatelnosti správních aktů. Dokumentace je proto v této části nepřezkoumatelná a skutkový stav nebyl zjištěn v rozsahu nezbytném pro objektivní posouzení návrhu. **Návrh řešení:** Požaduji doplnění vyhodnocení SEA tak, aby bylo objektivně a přezkoumatelně doloženo, jakým způsobem byla navzdory omezené podrobnosti Územního rozvojového plánu a přes existenci významných nejistot objektivně posouzena přijatelnost návrhu. Současně požaduji doplnění přezkoumatelného vysvětlení způsobu převodu identifikovaných nejistot do výsledného hodnocení, doložení metodiky stanovení podmínek a zmírňujících opatření a objektivní prokázání, že použitá úroveň podrobnosti umožňuje posoudit skutečné dopady návrhu. Pokud nebude možné uvedené nedostatky objektivně a přezkoumatelně odstranit, požaduji vypuštění akcelerační oblasti AOV48 – Chrbonín a souvisejícího územního opatření z návrhu Změny č. 2 Územního rozvojového plánu ČR. **Připomínka č. 3: Nedostatečné vyhodnocení vedlejších a doprovodných staveb** Dokumentace vztahující se k akcelerační oblasti AOV48 – Chrbonín nevykazuje dostatečné vyhodnocení vedlejších a doprovodných staveb nezbytných pro realizaci a provoz větrných elektráren, přestože právě tyto stavby mohou představovat významné samostatné i kumulativní zásahy do území. Větrné elektrárny nepředstavují izolované stavební objekty. Jejich realizace vyžaduje rozsáhlou související infrastrukturu zahrnující zejména nové nebo upravené přístupové komunikace, manipulační plochy, stavební zázemí, kabelové trasy, trafostanice, připojovací vedení a další technickou infrastrukturu.	

Poř. č.	Připomínkové místo	Číslo jednací	Článek	AO	Připomínka	Vyhodnocení
					Směrnice Evropského parlamentu a Rady 2001/42/ES stanoví, že proces SEA má hodnotit pravděpodobné významné vlivy plánů a programů na životní prostředí. EVROPSKÝ PARLAMENT A RADA EVROPSKÉ UNIE – směrnice 2001/42/ES: Příloha I směrnice stanoví, že vyhodnocení má obsahovat: „pravděpodobné významné vlivy na životní prostředí včetně sekundárních, kumulativních, synergických, krátkodobých, střednědobých a dlouhodobých, trvalých a dočasných, pozitivních i negativních vlivů.“ Proces SEA tedy nevyžaduje pouze hodnocení hlavního záměru, ale i vyhodnocení souvisejících, vyvolaných a kumulativních účinků. Stejný princip potvrzuje i metodický rámec SEA Ministerstva životního prostředí. MINISTERSTVO ŽIVOTNÍHO PROSTŘEDÍ – Vyhodnocení vlivů ÚPD na životní prostředí a další souvislosti: Metodika zdůrazňuje nutnost hodnocení souvisejících a synergických vlivů jednotlivých opatření a požaduje vytvoření transparentní vazby mezi identifikovanými vlivy, podklady a navrženými opatřeními. Dokumentace SEA současně opakovaně připouští, že v době zpracování dokumentace nejsou známy konkrétní parametry budoucích zařízení ani jejich přesné prostorové řešení. Dokumentace uvádí: „Polohu a počet jednotlivých zařízení uvnitř akcelerační oblasti pro výrobu elektřiny využívající energii větru nelze předjímat.“ Dále dokumentace uvádí: „Toto měřítko a absence znalosti o konkrétním umístění a počtu jednotlivých VTE či skutečné velikosti instalovaných zařízení neumožňuje identifikovat přesně a podrobně konkrétní negativní vlivy na životní prostředí.“ Současně dokumentace připouští: „Nejistota hodnocení je dána zejména neznalostí konkrétního stavebně-technického řešení staveb.“ Z těchto závěrů vyplývá, že nejsou známy nejen parametry samotných větrných elektráren, ale ani rozsah související infrastruktury. V dokumentaci proto není objektivně doloženo: – kde budou vedeny přístupové komunikace, – kde budou umístěny manipulační plochy, – kudy povedou kabelové trasy, – kde budou umístěny trafostanice, – kudy budou vedeny připojovací koridory, – jaké budou rozsahy terénních úprav, – jaký bude rozsah stavebního zázemí, – jaký bude skutečný rozsah záborů území. Vzniká tím zásadní vnitřní rozpor dokumentace. Pokud nejsou známy základní parametry souvisejících staveb, nelze objektivně stanovit jejich skutečný vliv na krajinu, půdní fond, lesní porosty, biologické hodnoty území ani vodní režim. Bez znalosti skutečného rozsahu doprovodných staveb nelze objektivně určit: – skutečný rozsah záborů zemědělské půdy, – skutečný rozsah zásahů do lesních porostů, – rozsah fragmentace biotopů, – rozsah zásahů do migračních tras, – rozsah zásahů do krajinného rázu, – skutečný rozsah kumulativních účinků. Současně nelze objektivně navrhnout konkrétní zmírňující opatření ani ověřit jejich skutečnou účinnost. Dokumentace tak fakticky hodnotí pouze část budoucího záměru, zatímco významná část souvisejících zásahů zůstává nevyhodnocena. Takový postup může vést k systematickému podhodnocení skutečných dopadů návrhu. Dokumentace současně neobsahuje vysvětlení, jakým způsobem byly neznámé parametry doprovodných staveb promítnuty do výsledného hodnocení a jakým způsobem byla zohledněna nejistota plynoucí z jejich neznámého rozsahu. Není proto možné objektivně ověřit správnost závěru o přijatelnosti návrhu.	

Poř. č.	Připomínkové místo	Číslo jednací	Článek	AO	Připomínka	Vyhodnocení
					Takový postup je v rozporu: – se směrnicí Evropského parlamentu a Rady 2001/42/ES o posuzování vlivů některých plánů a programů na životní prostředí, – se zákonem č. 100/2001 Sb., o posuzování vlivů na životní prostředí, – s Metodickým doporučením Ministerstva životního prostředí ke zpracování vyhodnocení SEA pro územní opatření, – s principem prevence, – s principem předběžné opatrnosti, – s požadavkem přezkoumatelnosti správních aktů. Dokumentace je proto v této části nepřezkoumatelná a skutkový stav nebyl zjištěn v rozsahu nezbytném pro objektivní posouzení návrhu. **Návrh řešení:** Požaduji doplnění vyhodnocení SEA o komplexní posouzení vedlejších a doprovodných staveb, zejména přístupových komunikací, manipulačních ploch, kabelových tras, trafostanic, připojovací infrastruktury a souvisejících terénních úprav. Současně požaduji doplnění skutečného rozsahu záborů, fragmentace území, kumulativních vlivů a objektivního posouzení všech souvisejících dopadů těchto staveb na životní prostředí. Pokud nebude možné uvedené nedostatky objektivně a přezkoumatelně odstranit, požaduji vypuštění akcelerační oblasti AOV48 – Chrbonín a souvisejícího územního opatření z návrhu Změny č. 2 Územního rozvojového plánu ČR. **Připomínka č. 4: Nevyhodnocení nejistot, variantních scénářů a alternativních řešení** Dokumentace vztahující se k akcelerační oblasti AOV48 – Chrbonín vykazuje významné nedostatky při práci s nejistotami hodnocení, variantními scénáři a alternativními řešeními. Dokumentace současně připouští existenci významných neznámých parametrů budoucích záměrů, avšak neobsahuje odpovídající vyhodnocení různých možných scénářů vývoje ani dostatečné posouzení alternativních řešení. Účelem procesu SEA není pouze identifikace očekávaných dopadů při jednom předpokládaném scénáři realizace, ale také zohlednění nejistot a vyhodnocení možných alternativních řešení v případech, kdy nejsou známy všechny podstatné parametry budoucích záměrů. Směrnice Evropského parlamentu a Rady 2001/42/ES stanoví požadavky na obsah environmentálního hodnocení. EVROPSKÝ PARLAMENT A RADA EVROPSKÉ UNIE – směrnice 2001/42/ES: Příloha I směrnice stanoví, že dokumentace musí obsahovat: „rozumné alternativy zohledňující cíle a zeměpisnou působnost plánu nebo programu a důvody výběru posuzovaných alternativ.“ Směrnice současně požaduje zohlednění dostupných informací, úrovně znalostí a charakteru rozhodovací úrovně. Stejný princip potvrzují metodické podklady Ministerstva životního prostředí. MINISTERSTVO ŽIVOTNÍHO PROSTŘEDÍ – Vyhodnocení vlivů ÚPD na životní prostředí a další souvislosti: Metodika zdůrazňuje nutnost transparentního postupu hodnocení, identifikace nejistot a vysvětlení vazby mezi použitými podklady, předpoklady a výslednými závěry hodnocení. Dokumentace SEA současně sama opakovaně připouští významné nejistoty hodnocení. Dokumentace uvádí: „Polohu a počet jednotlivých zařízení uvnitř akcelerační oblasti pro výrobu elektřiny využívající energii větru nelze předjímat.“ Dále dokumentace uvádí: „Toto měřítko a absence znalosti o konkrétním umístění a počtu jednotlivých VTE či skutečné velikosti instalovaných zařízení neumožňuje identifikovat přesně a podrobně konkrétní negativní vlivy na životní prostředí.“ Současně dokumentace připouští: „Nejistota hodnocení je dána zejména neznalostí konkrétního stavebně-technického řešení staveb.“ Pořizovatel tedy výslovně připouští existenci významné nejistoty týkající se budoucích parametrů návrhu.	

Poř. č.	Připomínkové místo	Číslo jednací	Článek	AO	Připomínka	Vyhodnocení
					Přesto dokumentace neobsahuje přezkoumatelné vyhodnocení různých možných scénářů budoucího vývoje. V dokumentaci není objektivně doloženo: – jaké dopady by vznikly při vyšší koncentraci zařízení v území, – jaké dopady by vznikly při maximálním využití akcelerační oblasti, – jaké dopady by vznikly při vyšší intenzitě doprovodných staveb, – jaké dopady by vznikly při nepříznivém souběhu kumulativních vlivů, – jak by se změnily výsledky při odlišných technických parametrech zařízení, – jak byla zohledněna citlivost výsledků na změnu vstupních předpokladů. Současně není zřejmé, zda byly dostatečně posouzeny alternativní varianty řešení. Dokumentace neobsahuje přezkoumatelné vysvětlení: – proč byla zvolena právě navržená varianta řešení, – jakým způsobem byly porovnány jiné možné varianty, – jak byly porovnávány environmentální důsledky jednotlivých alternativ, – jakým způsobem byla hodnocena nulová varianta. Dokumentace současně sama připouští, že nulová varianta byla ve většině hodnocených složek životního prostředí hodnocena příznivěji než aktivní varianta, avšak neobsahuje přezkoumatelné vysvětlení, proč navzdory tomuto výsledku byla zvolena aktivní varianta. Pokud současně dokumentace sama připouští významnou nejistotu hodnocení, avšak neobsahuje scénáře alternativního vývoje ani citlivostní analýzu výsledků, vzniká riziko systematického podhodnocení skutečných dopadů návrhu. Bez vyhodnocení variantních scénářů nelze objektivně ověřit stabilitu, robustnost a spolehlivost výsledného hodnocení. Není možné současně tvrdit, že konkrétní dopady nejsou vzhledem k neznámým parametrům budoucích staveb přesně známy, a současně dospět k závěru, že tyto neznámé dopady budou přijatelné. Takový závěr není metodicky ani logicky přezkoumatelný. Dokumentace současně neobsahuje vysvětlení, jak byly identifikované nejistoty promítnuty do výsledného závěru o přijatelnosti návrhu. Není proto možné objektivně ověřit správnost výsledného hodnocení. Takový postup je v rozporu: – se směrnicí Evropského parlamentu a Rady 2001/42/ES o posuzování vlivů některých plánů a programů na životní prostředí, – se zákonem č. 100/2001 Sb., o posuzování vlivů na životní prostředí, – s Metodickým doporučením Ministerstva životního prostředí ke zpracování vyhodnocení SEA pro územní opatření, – s principem prevence, – s principem předběžné opatrnosti, – s požadavkem přezkoumatelnosti správních aktů. Dokumentace je proto v této části nepřezkoumatelná a skutkový stav nebyl zjištěn v rozsahu nezbytném pro objektivní posouzení návrhu. Návrh řešení: Požaduji doplnění vyhodnocení SEA o přezkoumatelné posouzení nejistot hodnocení, variantních scénářů a alternativních řešení, včetně posouzení scénáře maximálního využití akcelerační oblasti, scénářů různé intenzity využití území a citlivostní analýzy použitých předpokladů. Současně požaduji doplnění objektivního porovnání alternativních řešení a doložení způsobu hodnocení nulové varianty. Pokud nebude možné uvedené nedostatky objektivně a přezkoumatelně odstranit, požaduji vypuštění akcelerační oblasti AOV48 – Chrbonín a souvisejícího územního opatření z návrhu Změny č. 2 Územního rozvojového plánu ČR. **Připomínka č. 5: Omezení participace veřejnosti v navazujících řízeních**	

Poř. č.	Připomínkové místo	Číslo jednací	Článek	AO	Připomínka	Vyhodnocení
					Dokumentace vztahující se k akcelerační oblasti AOV48 – Chrbonín vyvolává závažné pochybnosti o zachování účinné participace veřejnosti v navazujících řízeních. Zvolený mechanismus vytváří riziko, že podstatná část rozhodnutí o přijatelnosti budoucích záměrů bude fakticky učiněna již na úrovni akcelerační oblasti a územního opatření, zatímco v navazujících řízeních bude prostor pro věcnou kontrolu a připomínky veřejnosti významně omezen. Účast veřejnosti v otázkách životního prostředí nepředstavuje pouze formální procesní právo, ale základní princip environmentálního rozhodování. Jeho smyslem je zajistit, aby veřejnost měla možnost ovlivnit rozhodnutí v okamžiku, kdy jsou varianty stále otevřené a kdy lze výsledné řešení ještě reálně změnit. Tento princip je zakotven v mezinárodním právu i v právu Evropské unie. HOSPODÁŘSKÁ KOMISE OSN PRO EVROPU – Aarhuská úmluva: Článek 6 stanoví: „Každá strana zajistí účast veřejnosti v rané fázi rozhodovacího procesu, kdy jsou ještě všechny varianty otevřeny a účast veřejnosti může být účinná.“ Aarhuská úmluva tedy nepožaduje pouze formální možnost podat připomínky, ale vyžaduje skutečnou možnost ovlivnit obsah rozhodnutí. Stejný princip potvrzuje evropská právní úprava. EVROPSKÝ PARLAMENT A RADA EVROPSKÉ UNIE – směrnice 2003/35/ES: Směrnice zdůrazňuje potřebu účasti veřejnosti při přípravě některých plánů a programů týkajících se životního prostředí a posiluje požadavky vyplývající z Aarhuské úmluvy. Současně metodické podklady SEA Ministerstva životního prostředí předpokládají transparentní rozhodovací proces založený na přezkoumatelných podkladech a na možnosti veřejné kontroly. Dokumentace SEA současně připouští, že významná část hodnocení bude řešena až v dalších stupních prostřednictvím doplňujících průzkumů, monitoringu, projektové dokumentace nebo dalších odborných studií. Současně dokumentace uvádí: „Polohu a počet jednotlivých zařízení uvnitř akcelerační oblasti pro výrobu elektřiny využívající energii větru nelze předjímat.“ Dále uvádí: „Nejistota hodnocení je dána zejména neznalostí konkrétního stavebně-technického řešení staveb.“ Pořizovatel tedy současně připouští, že podstatné informace o budoucích záměrech nejsou známy a budou doplňovány až v budoucnu. Vzniká tím zásadní procesní problém. Pokud jsou základní otázky přijatelnosti území rozhodovány již ve fázi akcelerační oblasti, zatímco konkrétní dopady budou řešeny až v navazujících řízeních, může být veřejnosti fakticky odňata možnost účinně ovlivnit samotnou otázku vhodnosti lokality. Veřejnost by se v takovém případě mohla vyjadřovat pouze k dílčím parametrům budoucích staveb, nikoli k základní otázce, zda je dané území pro takový typ záměru vůbec vhodné. Takový postup vytváří riziko omezení skutečné účasti veřejnosti na rozhodování. Současně není zřejmé, jakým způsobem budou připomínky veřejnosti uplatněné v navazujících řízeních schopny ovlivnit závěry již přijatého strategického rozhodnutí o vymezení akcelerační oblasti. Dokumentace neobsahuje přezkoumatelné vysvětlení, jak bude zachována plná účinnost participace veřejnosti v situaci, kdy významná část odborného hodnocení bude odložena až do budoucích stupňů přípravy záměru. Není proto možné objektivně ověřit, zda navržený postup odpovídá požadavkům účinné participace veřejnosti. Takový postup je v rozporu: – s Aarhuskou úmluvou, – se směrnicí Evropského parlamentu a Rady 2003/35/ES o účasti veřejnosti, – se směrnicí Evropského parlamentu a Rady 2001/42/ES, – se zákonem č. 100/2001 Sb., o posuzování vlivů na životní prostředí, – s principem transparentnosti, – s principem prevence, – s požadavkem přezkoumatelnosti správních aktů.	

Poř. č.	Připomínkové místo	Číslo jednací	Článek	AO	Připomínka	Vyhodnocení
					Dokumentace je proto v této části nepřezkoumatelná. **Návrh řešení:** Požaduji doplnění dokumentace SEA o přezkoumatelné vyhodnocení dopadů navrženého postupu na účast veřejnosti v navazujících řízeních, včetně vysvětlení, jakým způsobem bude zajištěna skutečně účinná možnost veřejnosti ovlivnit rozhodování o budoucích záměrech. Současně požaduji doložení, že navržený mechanismus nepovede k omezení práv veřejnosti vyplývajících z Aarhuské úmluvy a souvisejících právních předpisů. Pokud nebude možné uvedené nedostatky objektivně a přezkoumatelně odstranit, požaduji vypuštění akcelerační oblasti AOV48 – Chrbonín a souvisejícího územního opatření z návrhu Změny č. 2 Územního rozvojového plánu ČR. **B) Rozpor s Územním rozvojovým plánem České republiky, principem minimalizace dopadů a neprokázání veřejného zájmu** **Připomínka č. 6: Rozpor s deklarovanými principy Územního rozvojového plánu České republiky** Odůvodnění Změny č. 2 Územního rozvojového plánu opakovaně deklaruje, že akcelerační oblasti byly vymezovány tak, aby jejich dopady na krajinu, ekologickou stabilitu, biologickou rozmanitost a veřejné zájmy byly „co nejmenší“. Současně dokumentace uvádí, že akcelerační oblasti mají být přednostně vymezovány v územích antropogenně narušených, na brownfieldech, v těžbou narušených územích nebo v jiných méně konfliktních lokalitách. Návrh zadání Změny č. 2 ÚRP současně výslovně uvádí, že při vymezování akceleračních oblastí mají být upřednostňovány zastavěné a umělé plochy, brownfieldy, těžbou narušená území, znehodnocené pozemky a jiné antropogenně zatížené lokality. Přesto je akcelerační oblast AOV48 – Chrbonín navržena v území vykazujícím významné střety s ochranou lesa, krajinným rázem, ekologickou stabilitou, vodním režimem, migrační prostupností krajiny, rekreační funkcí území i s obytným prostředím dotčených obcí. Dokumentace současně sama připouští existenci řady negativních vlivů, které mají být teprve řešeny v budoucích navazujících řízeních nebo pomocí budoucích mitigací. Tím však není prokázáno, že se skutečně jedná o „nejméně konfliktní“ variantu ve smyslu deklarovaných principů ÚRP. Odůvodnění ÚRP současně výslovně uvádí, že: „Tam, kde negativní vlivy nebylo možno zmírnit nebo eliminovat, nebyly akcelerační oblasti vymezeny.“ Tento závěr je však v případě AOV48 – Chrbonín v rozporu s obsahem samotné dokumentace SEA i s existencí rozsáhlých střetů popsaných v dalších kapitolách připomínek. Takový postup je v rozporu s deklarovanými principy Územního rozvojového plánu České republiky, s cíli územního plánování podle stavebního zákona, s principem minimalizace environmentálních konfliktů, s principem prevence a s požadavkem přezkoumatelného a konzistentního odůvodnění opatření obecné povahy. Dokumentace je proto v této části vnitřně rozporná a nepřezkoumatelná. **Návrh řešení:** Požaduji přepracování vyhodnocení výběru lokality AOV48 – Chrbonín, objektivní doložení, že se skutečně jedná o nejméně konfliktní variantu ve smyslu deklarovaných principů ÚRP, a doplnění transparentního porovnání s méně konfliktními antropogenně narušenými lokalitami. Pokud nebude možné uvedené rozpory objektivně a přezkoumatelně odstranit, požaduji vypuštění akcelerační oblasti AOV48 – Chrbonín a souvisejícího územního opatření z návrhu Změny č. 2 Územního rozvojového plánu ČR. **Připomínka č. 7: AOV48 nesplňuje vlastní definici akcelerační oblasti (kritérium 50 MW)** Návrh Změny č. 2 Územního rozvojového plánu (Z2 ÚRP) definuje akcelerační oblast v čl. (19) Odůvodnění jako oblast pro zrychlené zavádění obnovitelných zdrojů energie celostátního významu s	

Poř. č.	Připomínkové místo	Číslo jednací	Článek	AO	Připomínka	Vyhodnocení
					předpokládaným potenciálem výkonu nad 50 MW. Vyhodnocení vlivů na udržitelný rozvoj území (VVURÚ) současně uvádí, že z návrhu byly odstraněny plochy, které svojí velikostí neumožňovaly dosažení indikativního potenciálu výkonu nad 50 MW, tedy výkonu odpovídajícího výrobnám celostátního významu. Odůvodnění Opatření obecné povahy pro AOV48 – Chrbonín uvádí, že odhadovaný maximální celkový instalovaný výkon činí 45,5 MW. Tento údaj byl stanoven podle vzorce: Podh = nvěž × kneef × Pvěž, tedy: 13 × 0,70 × 5 = 45,5 MW. Výkon 45,5 MW není výkonem „nad 50 MW“. AOV48 – Chrbonín proto nesplňuje vlastní definiční kritérium akcelerační oblasti celostátního významu, které si pořizovatel stanovil v Odůvodnění Z2 ÚRP a ve VVURÚ. Jestliže byly podle VVURÚ z návrhu vyřazeny plochy, které nedosahovaly potenciálu 50 MW, není zřejmé, proč byla v návrhu ponechána právě AOV48 – Chrbonín s deklarovaným výkonem pouze 45,5 MW. Tato skutečnost zakládá vnitřní rozpor mezi obecně deklarovanými kritérii výběru akceleračních oblastí a jejich faktickou aplikací na konkrétní lokalitu. Rozpor je o to významnější, že hodnota 45,5 MW nepředstavuje reálně garantovaný výkon, ale pouze expertní odhad založený na předpokladu rozmístění 13 věží, použití současně nejvýkonnějších technologií a redukčním koeficientu 0,70. Samotné Odůvodnění OOP připouští, že koeficient 0,70 představuje korekci zohledňující budoucí omezení způsobená majetkoprávními vztahy, technickými limity nebo jinými překážkami realizace. Již deklarovaný výkon 45,5 MW tedy představuje redukovanou a optimistickou odhadovou hodnotu, která sama o sobě nedosahuje požadované hranice 50 MW. Jakékoli další omezení vyplývající z navazujících řízení, ochranných pásem, biologických podmínek nebo technických limitů může skutečný dosažitelný výkon dále snižovat. Doplňující údaj o hustotě výkonu potvrzuje stejný závěr. Rozloha AOV48 – Chrbonín činí podle Odůvodnění OOP 486,10 ha, tedy přibližně 4,86 km². Při deklarovaném výkonu 45,5 MW odpovídá hustota výkonu: 45,5 MW / 4,86 km² = 9,36 MW/km². SEA přitom uvádí, že cílový instalovaný výkon by měl optimálně dosahovat alespoň 10 MW/km². AOV48 nedosahuje ani této orientační hodnoty a zůstává pod ní přibližně o 6,4 %. Pořizovatel tedy zařadil mezi akcelerační oblasti lokalitu, která: – nesplňuje vlastní výkonové kritérium „potenciál výkonu nad 50 MW“, – nedosahuje ani optimální hustoty výkonu 10 MW/km², – je založena pouze na expertním odhadu budoucí realizovatelnosti 13 věží, – a již ve výchozím stavu vykazuje výkon nižší, než požaduje definice akcelerační oblasti celostátního významu. Odůvodnění Opatření obecné povahy pro AOV48 – Chrbonín deklaruje indikativní výkon 45,5 MW. Tato hodnota je nižší než minimální hranice 50 MW, kterou si pořizovatel sám stanovil jako definiční znak akcelerační oblasti celostátního významu v Odůvodnění Z2 ÚRP a ve VVURÚ. Současně hustota výkonu AOV48 činí pouze 9,36 MW/km², tedy méně než optimální hodnota 10 MW/km² uváděná v SEA. AOV48 proto nesplňuje vlastní výkonovou definici akcelerační oblasti stanovenou pořizovatelem. Vnitřní rozpor mezi deklarovanými kritérii výběru a jejich aplikací na AOV48 činí odůvodnění výběru této lokality nepřezkoumatelným a zakládá samostatný věcný důvod pro její vyřazení ze Změny č. 2 Územního rozvojového plánu. Pořizovatel v Odůvodnění Změny č. 2 ÚRP a ve VVURÚ stanovil jako definiční znak akcelerační oblasti celostátního významu předpokládaný potenciál výkonu nad 50 MW, avšak pro AOV48 – Chrbonín deklaruje indikativní výkon pouze 45,5 MW. Takový postup je vnitřně rozporný a neumožňuje ověřit, zda byly jednotlivé lokality posuzovány podle jednotných a objektivních kritérií. **Návrh řešení:** Vzhledem k tomu, že AOV48 – Chrbonín nesplňuje vlastní výkonové kritérium stanovené pořizovatelem pro vymezení akceleračních oblastí celostátního významu, požadujeme její vypuštění z návrhu a souvisejícího územního opatření Změny č. 2 Územního rozvojového plánu. Nejsou-li splněny základní	

Poř. č.	Připomínkové místo	Číslo jednací	Článek	AO	Připomínka	Vyhodnocení
					podmínky, na jejichž základě byly jiné lokality z návrhu vyřazeny, nelze AOV48 v návrhu ponechat, aniž by došlo k porušení zásady rovného a přezkoumatelného postupu při výběru akceleračních oblastí. **Připomínka č. 8: Neprokázání proporcionality a převažujícího veřejného zájmu** Dokumentace opakovaně argumentuje veřejným zájmem na rozvoji obnovitelných zdrojů energie a plnění klimatických cílů Evropské unie a České republiky. Samotná existence obecného veřejného zájmu na rozvoji obnovitelných zdrojů energie však sama o sobě nepostačuje k odůvodnění významných zásahů do krajiny, přírodních hodnot, lesa, vodních poměrů a kvality obytného prostředí. Odůvodnění ÚRP současně samo deklaruje ochranu krajiny, ekologické stability, biologické rozmanitosti, veřejného zdraví, rekreačních hodnot území a ochranu obytného prostředí obyvatel. Dokumentace však neobsahuje skutečný test proporcionality, tedy objektivní posouzení vhodnosti navrženého řešení, jeho potřebnosti a přiměřenosti zásahů vůči sledovanému veřejnému zájmu. Současně není doloženo, proč nebyly využity méně konfliktní lokality, proč nebyly preferovány brownfieldy nebo průmyslově zatížené oblasti, ani proč mají být významné zásahy soustředěny právě do území vykazujícího rozsáhlé environmentální a krajinné střety. Dokumentace tak neprokazuje, že veřejný zájem na realizaci AOV48 – Chrbonín skutečně převažuje nad ochranou lesa, ochranou krajinného rázu, ochranou biodiverzity, ochranou vodních poměrů, ochranou kvality bydlení a ochranou vlastnických práv dotčených obyvatel. Takový postup je v rozporu s principem proporcionality, s článkem 11 Listiny základních práv a svobod, s principem prevence, s cíli územního plánování podle stavebního zákona a s požadavkem řádného odůvodnění opatření obecné povahy. Dokumentace je proto v této části nepřezkoumatelná. **Návrh řešení:** Požaduji doplnění skutečného testu proporcionality, objektivní vyhodnocení vhodnosti, potřebnosti a přiměřenosti navrženého řešení a doložení, že veřejný zájem na realizaci AOV48 – Chrbonín skutečně převažuje nad závažnými environmentálními, krajinnými a sociálními dopady návrhu. Pokud nebude možné uvedené nedostatky objektivně a přezkoumatelně odstranit, požaduji vypuštění akcelerační oblasti AOV48 – Chrbonín a souvisejícího územního opatření z návrhu Změny č. 2 Územního rozvojového plánu ČR. **Připomínka č. 9: Rozpor s deklarovanými klimatickými a environmentálními přínosy** Dokumentace SEA a odůvodnění ÚRP opakovaně zdůrazňují klimatické přínosy rozvoje větrné energetiky, avšak neobsahují komplexní vyhodnocení environmentálních dopadů životního cyklu navržených větrných elektráren ani dopadů změny využití krajiny. Dokumentace hodnotí především provozní snížení emisí skleníkových plynů, avšak neřeší uhlíkový dluh vznikající odlesněním, ztrátu uhlíkových zásob lesa, emise spojené s výrobou oceli, betonu a kompozitních materiálů, emise spojené s výstavbou a dopravou nadrozměrných komponent ani environmentální dopady likvidace zařízení po skončení jejich životnosti. Studie Fargione et al. (2008) potvrzuje existenci tzv. „uhlíkového dluhu“ vznikajícího změnou využití krajiny a ztrátou uhlíkových zásob vegetace a půdy. Studie Searchinger et al. (2008) současně potvrzuje, že změna využití krajiny může významně snížit deklarované klimatické přínosy energetických projektů a že klimatická bilance větrných parků významně závisí na způsobu využití území a na rozsahu zásahů do krajiny. Studie Dolan a Heath (2012) dále upozorňuje na význam materiálové a infrastrukturní náročnosti životního cyklu větrných elektráren. Dokumentace současně neprokazuje, že navržené řešení představuje z hlediska celkové environmentální bilance skutečně optimální variantu. Takový postup je v rozporu s principem prevence, s principem udržitelného rozvoje, s požadavkem komplexního hodnocení environmentálních dopadů a s požadavkem objektivního vyhodnocení životního cyklu záměru. Dokumentace je proto v této části nepřezkoumatelná.	

Poř. č.	Připomínkové místo	Číslo jednací	Článek	AO	Připomínka	Vyhodnocení
					Návrh řešení: Požaduji doplnění komplexního hodnocení životního cyklu navržených větrných elektráren, vyhodnocení uhlíkového dluhu spojeného se změnou využití krajiny, doplnění analýzy materiálové náročnosti a emisí stavební fáze a objektivní posouzení skutečné klimatické a environmentální bilance návrhu. Pokud nebude možné uvedené nedostatky objektivně a přezkoumatelně odstranit, požaduji vypuštění akcelerační oblasti AOV48 – Chrbonín a souvisejícího územního opatření z návrhu Změny č. 2 Územního rozvojového plánu ČR. **Připomínka č. 10: Vnitřní rozpory mezi deklarovanými cíli ÚRP a konkrétním vymezením AOV48** Odůvodnění Změny č. 2 Územního rozvojového plánu opakovaně deklaruje minimalizaci environmentálních střetů, ochranu krajinného rázu, ochranu biologické rozmanitosti, ochranu ekologické stability, ochranu vodních poměrů, ochranu rekreačních hodnot území i ochranu obytného prostředí obyvatel. Současně však dokumentace SEA i další části podkladů samy připouštějí negativní vlivy na krajinu, zásahy do lesních porostů, fragmentaci krajiny, zásahy do migrační prostupnosti, kumulativní dopady, zásahy do obytného prostředí i potřebu rozsáhlých budoucích mitigací. Dokumentace současně opakovaně odkládá řešení významných střetů až do budoucích navazujících řízení a připouští potřebu budoucích kompenzačních a zmírňujících opatření. Dochází tak k zásadnímu rozporu mezi deklarovanými principy ÚRP a konkrétním vymezením AOV48 – Chrbonín. Dokumentace současně tvrdí, že: „Tam, kde negativní vlivy nebylo možno zmírnit nebo eliminovat, nebyly akcelerační oblasti vymezeny.“ Existence rozsáhlých střetů a potřeba budoucích zmírňujících opatření však potvrzuje, že v případě AOV48 – Chrbonín tyto negativní vlivy zjevně existují a nebyly objektivně eliminovány. Takový postup je v rozporu s požadavkem vnitřní konzistence opatření obecné povahy, principem přezkoumatelnosti, principem prevence, cíli územního plánování a s deklarovanými principy samotného Územního rozvojového plánu. Dokumentace je proto v této části vnitřně rozporná a nepřezkoumatelná. **Návrh řešení:** Požaduji odstranění vnitřních rozporů dokumentace, objektivní přehodnocení přijatelnosti AOV48 – Chrbonín ve vztahu k deklarovaným principům ÚRP a doplnění transparentního vyhodnocení skutečné míry environmentálních konfliktů navržené akcelerační oblasti. Pokud nebude možné uvedené rozpory objektivně a přezkoumatelně odstranit, požaduji vypuštění akcelerační oblasti AOV48 – Chrbonín a souvisejícího územního opatření z návrhu Změny č. 2 Územního rozvojového plánu ČR. **C) Rozpor s ochranou vod, hydrogeologických poměrů a vodních zdrojů** **Připomínka č. 11: Nesprávně zjištěný skutkový stav – ochranná pásma vodních zdrojů** Ve Vyhodnocení vlivů na udržitelný rozvoj území (SEA), v části věnované vodě a limitům území, dokumentace uvádí, že se v akcelerační oblasti AOV48 – Chrbonín nenacházejí ochranná pásma vodních zdrojů. Na základě tohoto tvrzení dokumentace dochází k závěru, že vlivy na podzemní a povrchové vody budou nulové nebo pouze zanedbatelné. Tento závěr je v rozporu se skutečným stavem území. V akcelerační oblasti AOV48 – Chrbonín se nacházejí evidovaná ochranná pásma vodních zdrojů, konkrétně ochranné pásmo evidenčního čísla 00306203 – Chrbonín studny 1, 2, ochranné pásmo evidenčního čísla 00222503 – Terezín studny S1, S2, S3 a ochranné pásmo evidenčního čísla 00444603 – Radenín studny S1, S2, S3, která jsou vedena v oficiálních evidencích ochranných pásem vodních zdrojů Ministerstva zemědělství.	

Poř. č.	Připomínkové místo	Číslo jednací	Článek	AO	Připomínka	Vyhodnocení
					Dokumentace SEA tato ochranná pásma nezohledňuje a vychází tak z nesprávného skutkového stavu. V důsledku toho nejsou správně vyhodnoceny limity území ani možné dopady návrhu na podzemní vody a vodní zdroje. Současně nejsou zohledněny další využívané zdroje pitné vody a to obecní studny v lokalitách Hroby, Vlčeves a Lišky, ani závislost obyvatel na individuálních studních. Takový postup je v rozporu s § 3 zákona č. 500/2004 Sb., správní řád, který ukládá správním orgánům povinnost zjistit skutečný stav věci, o němž nejsou důvodné pochybnosti. Současně je návrh v rozporu se zákonem č. 254/2001 Sb., o vodách a o změně některých zákonů (vodní zákon), který stanoví povinnost chránit podzemní vody, vodní zdroje a jejich ochranná pásma. Dokumentace SEA je proto v této části nepřezkoumatelná, protože vychází z nesprávného skutkového stavu a neobsahuje správné vyhodnocení limitů území. **Návrh řešení:** Požaduji opravu skutkového stavu v dokumentaci SEA, doplnění ochranných pásem vodních zdrojů do všech podkladů a nové vyhodnocení vlivů na podzemní vody a vodní zdroje. Pokud nebude možné uvedené nedostatky objektivně a přezkoumatelně odstranit, požaduji vypuštění akcelerační oblasti AOV48 – Chrbonín a souvisejícího územního opatření z návrhu Změny č. 2 Územního rozvojového plánu ČR. **Připomínka č. 12: Nepřípustné odkládání posouzení vlivů na vody do navazujících řízení** Dokumentace SEA neobsahuje vlastní posouzení rizik kontaminace podzemních vod, havárií ani možných dopadů provozu větrných elektráren na vodní režim území. Posouzení těchto vlivů je odkládáno do budoucích navazujících řízení prostřednictvím havarijních plánů, budoucích technických opatření a dalších podmínek, které mají být řešeny až ve fázi konkrétních záměrů. Dokumentace současně neobsahuje konkrétní vyhodnocení rizik úniků technických kapalin, rozsahu možného zasažení podzemních vod ani vyhodnocení dopadů na individuální studny a lokální zdroje pitné vody. Takový postup neumožňuje objektivně posoudit, zda je navržená akcelerační oblast z hlediska ochrany vodních zdrojů a hydrogeologických poměrů vůbec přípustná již na úrovni SEA. Takový postup je v rozporu se zákonem č. 100/2001 Sb., o posuzování vlivů na životní prostředí, který vyžaduje vyhodnocení podstatných vlivů návrhu již na úrovni koncepce. Současně je návrh v rozporu s principem prevence a principem předběžné opatrnosti, které vyžadují, aby možná rizika pro životní prostředí byla posouzena před přijetím rozhodnutí, nikoliv až v navazujících řízeních. Dokumentace SEA je proto v této části nepřezkoumatelná, protože zásadní posouzení vlivů na vody a vodní zdroje nepřípustně přesouvá do budoucích fází přípravy záměru. **Návrh řešení:** Požaduji doplnění SEA o konkrétní vyhodnocení rizik kontaminace podzemních vod, havárií technických kapalin, dopadů na individuální studny a lokální zdroje pitné vody a o úplné posouzení vlivů na vodní režim území již na úrovni této koncepce. Pokud nebude možné uvedené nedostatky objektivně a přezkoumatelně odstranit, požaduji vypuštění akcelerační oblasti AOV48 – Chrbonín a souvisejícího územního opatření z návrhu Změny č. 2 Územního rozvojového plánu ČR. **Připomínka č. 13: Absence závazných limitů pro zakládání větrných elektráren** Dokumentace SEA ani návrh územního opatření nestanovují konkrétní a závazné limity pro zakládání větrných elektráren z hlediska ochrany podzemních vod a hydrogeologických poměrů území. Územní opatření stanovuje pouze obecný odstup 8 m od vodních toků a neobsahuje žádné specifické hydrogeologické limity pro hlubinné zakládání větrných elektráren. Dokumentace neobsahuje minimální vzdálenosti základových konstrukcí od vodních zdrojů, individuálních studní ani ochranných pásem vodních zdrojů. Současně nejsou stanovena zákazová pásma pro hlubinné	

Poř. č.	Připomínkové místo	Číslo jednací	Článek	AO	Připomínka	Vyhodnocení
					zakládání v hydrogeologicky citlivých lokalitách ani podmínky pro omezení zásahů do puklinového horninového prostředí. Podmínky realizace záměru jsou formulovány pouze obecně a neurčitě, bez konkrétních hydrogeologických omezení a bez vyhodnocení rozsahu možných zásahů do podzemních vodních systémů. V důsledku toho není možné objektivně posoudit, zda navržené podmínky dostatečně chrání vodní zdroje a hydrogeologickou stabilitu území. Takový postup je v rozporu s požadavky na přezkoumatelnost opatření obecné povahy podle § 172 zákona č. 500/2004 Sb., správní řád, protože návrh nestanovuje dostatečně určité a konkrétní podmínky ochrany vodních zdrojů a hydrogeologických poměrů. Současně je návrh v rozporu se zákonem č. 254/2001 Sb., vodní zákon, který ukládá povinnost chránit podzemní vody a předcházet jejich ohrožení. Dokumentace SEA je proto v této části nepřezkoumatelná a neumožňuje ověřit, zda navržené řešení poskytuje dostatečnou ochranu vodních zdrojů a hydrogeologické stability území. **Návrh řešení:** Požaduji doplnění konkrétních a závazných limitů pro zakládání větrných elektráren, zejména stanovení minimálních vzdáleností od vodních zdrojů a individuálních studní, vymezení zákazových pásem v hydrogeologicky citlivých lokalitách a stanovení podmínek pro ochranu puklinových kolektorů a podzemních vod. Pokud nebude možné uvedené nedostatky objektivně a přezkoumatelně odstranit, požaduji vypuštění akcelerační oblasti AOV48 – Chrbonín a souvisejícího územního opatření z návrhu Změny č. 2 Územního rozvojového plánu ČR. **Připomínka č. 14: Nedostatečné posouzení ochranných pásem vodních zdrojů a individuálních studní** Návrh AOV48 – Chrbonín je v rozporu s principem prevence a ochrany vodních zdrojů podle zákona č. 254/2001 Sb., vodní zákon, neboť dokumentace SEA neobsahuje dostatečné hydrogeologické posouzení dopadů na individuální studny, mělké zdroje podzemní vody a ochranná pásma vodních zdrojů. Dokumentace SEA neobsahuje detailní hydrogeologický průzkum ani modelování proudění podzemních vod ve vztahu k individuálním studnám a lokálním zdrojům pitné vody. Území je přitom charakteristické výskytem mělkých puklinových akviferů, které jsou mimořádně citlivé na zásahy do horninového prostředí. V dokumentaci nejsou doloženy podrobné hydrogeologické terénní podklady. Studie Shapiro a Falcone (2022) potvrzuje, že mělké puklinové akvifery a individuální venkovské zdroje vody vykazují vysokou zranitelnost vůči lokálním změnám infiltrace, proudění podzemních vod a kontaminaci. Studie Lee et al. (2020) dále potvrzuje vysokou citlivost individuálních studní na lokální hydrogeologické podmínky, infiltrační procesy a změny kvality podzemních vod. Výzkum Al-Muqdadi a Merkel (2012) současně upozorňuje, že proudění podzemních vod v puklinových systémech je soustředěno pouze do omezeného počtu hydraulicky aktivních zón, které mohou být citlivé i na lokální stavební zásahy. Studie Kozar et al. (2025) dále potvrzuje, že hydrogeologické poměry puklinových akviferů jsou velmi citlivé na mechanické zásahy a změny napětí v horninovém prostředí. Dokumentace SEA současně neobsahuje vyhodnocení možných dopadů na vydatnost individuálních studní ani posouzení rizik pro lokální zdroje pitné vody. V této části je proto dokumentace nepřezkoumatelná, protože neumožňuje objektivně vyhodnotit možné dopady návrhu na hydrogeologickou stabilitu území a zásobování obyvatel pitnou vodou. **Návrh řešení:** Požaduji doplnění detailního hydrogeologického průzkumu, modelování proudění podzemních vod, vyhodnocení dopadů na individuální studny a ochranná pásma vodních zdrojů, posouzení rizik změn	

Poř. č.	Připomínkové místo	Číslo jednací	Článek	AO	Připomínka	Vyhodnocení
					vydatnosti a kvality podzemních vod a doplnění kumulativního hodnocení hydrogeologických dopadů celé akcelerační oblasti. Pokud nebude možné uvedené nedostatky objektivně a přezkoumatelně odstranit, požaduji vypuštění akcelerační oblasti AOV48 – Chrbonín a souvisejícího územního opatření z návrhu Změny č. 2 Územního rozvojového plánu ČR. **Připomínka č. 15: Rizika zásahů do puklinových kolektorů a změn proudění podzemních vod** Návrh AOV48 – Chrbonín je v rozporu s požadavkem řádného vyhodnocení vlivů na životní prostředí, neboť dokumentace SEA nehodnotí rizika hlubinného zakládání větrných elektráren v puklinových horninových prostředích ani možné změny proudění podzemních vod. Dokumentace SEA neobsahuje detailní hydrogeologické modelování ani hodnocení kumulativních dopadů hlubinného zakládání více větrných elektráren v rámci celé akcelerační oblasti. Metodické doporučení MŽP (2025) vyžaduje přezkoumatelný a preventivně orientovaný postup vyhodnocení SEA, založený na dostatečných odborných podkladech a identifikaci potenciálních rizik konkrétní lokality. Současně zdůrazňuje, že SEA má plnit funkci účinného nástroje prevence negativních vlivů na životní prostředí. Dokumentace však opakovaně používá závěry o nulových nebo zanedbatelných vlivech, aniž by byly podloženy podrobným hydrogeologickým modelováním, lokálním hydrogeologickým průzkumem nebo jiným konkrétním odborným vyhodnocením vztahujícím se k řešenému území. V případě podzemních vod je například uváděno, že „vlivy na podzemní vody se předpokládají nulové nebo zanedbatelné“, přičemž závěr je odůvodněn zejména malou hloubkou založení VTE a omezeným rozsahem betonáže. Pouhé konstatování malé hloubky založení VTE však samo o sobě nepředstavuje odborný podklad pro vyloučení možných zásahů do proudění podzemních vod, puklinových kolektorů nebo lokálních hydrogeologických vazeb. V situaci, kdy nejsou k dispozici detailní podklady umožňující ověření těchto závěrů, měl být v souladu s metodikou a principem prevence uplatněn opatrnější přístup odpovídající míře odborné nejistoty. Dokumentace proto vykazuje rozpor s metodickým požadavkem na přezkoumatelné a preventivní vyhodnocení vlivů. Studie Ofterdinger et al. (2019) potvrzuje, že rozsáhlé základové konstrukce mohou měnit hydraulickou vodivost hornin, směr proudění podzemních vod a narušovat přirozený režim puklinových kolektorů. Studie Page et al. (2018) současně upozorňuje, že rozsáhlé betonové konstrukce mohou významně ovlivňovat hydrogeologické poměry horninového prostředí a lokálně měnit chemismus podzemních vod. Výzkum Soriano et al. (2020) dále potvrzuje citlivost individuálních vrtů a studní v puklinových akviferech na změny infiltrace a proudění podzemních vod. Studie Ofterdinger (2019) současně prokazuje, že změny v jedné části puklinového systému mohou ovlivnit širší hydrogeologické poměry a vydatnost vrtů i studní ve větší vzdálenosti od zásahu. Dokumentace SEA však tyto možné dopady vůbec nevyhodnocuje a neobsahuje žádné podklady umožňující objektivní posouzení hydrogeologických rizik. Dokumentace je proto v této části nepřezkoumatelná a neumožňuje ověřit, zda návrh nezpůsobí nepřiměřené zásahy do hydrogeologických poměrů území. **Návrh řešení:** Požaduji doplnění detailního hydrogeologického modelování, posouzení změn proudění podzemních vod, vyhodnocení kumulativních dopadů hlubinného zakládání větrných elektráren, analýzy vlivů na puklinové kolektory a individuální studny a doplnění odborného posouzení hydrogeologické stability území. Pokud nebude možné uvedené nedostatky objektivně a přezkoumatelně odstranit, požaduji vypuštění akcelerační oblasti AOV48 – Chrbonín a souvisejícího územního opatření z návrhu Změny č. 2 Územního rozvojového plánu ČR. **Připomínka č. 16: Vibrace, mechanické zatížení a hydrogeologická stabilita území** Dokumentace SEA nehodnotí dopady stavebních vibrací a dlouhodobého mechanického zatížení horninového prostředí způsobeného provozem větrných elektráren. Návrh AOV48 – Chrbonín je proto v	

Poř. č.	Připomínkové místo	Číslo jednací	Článek	AO	Připomínka	Vyhodnocení
					rozporu s požadavkem úplného a objektivního vyhodnocení vlivů na geologické a hydrogeologické poměry území. Studie Limberger et al. (2021) potvrzuje, že větrné elektrárny vytvářejí dlouhodobé seismické vibrace šířené horninovým prostředím. Výzkum Spangler a Nowack (2022) dále potvrzuje, že průmyslové vibrační zdroje mohou ovlivňovat šíření seismických signálů a mechanické poměry v horninovém prostředí. Tyto vlivy mohou být významné zejména v oblastech s mělkými puklinovými zvodněmi a individuálními studnami závislými na stabilitě lokálních hydrogeologických poměrů. Dokumentace SEA však neobsahuje geologické ani hydrogeologické posouzení přenosu vibrací, hodnocení možných změn puklinových systémů ani posouzení dopadů na stabilitu hydrogeologických poměrů. Dokumentace je proto v této části nepřezkoumatelná a neumožňuje objektivně posoudit možné dopady provozu větrných elektráren na hydrogeologickou stabilitu území. **Návrh řešení:** Požaduji doplnění geologického a hydrogeologického posouzení vibrací a mechanického zatížení území, analýzy přenosu seismických vibrací horninovým prostředím, vyhodnocení dopadů na puklinové zvodně a individuální studny a doplnění odborného hodnocení dlouhodobé hydrogeologické stability území. Pokud nebude možné uvedené nedostatky objektivně a přezkoumatelně odstranit, požaduji vypuštění akcelerační oblasti AOV48 – Chrbonín a souvisejícího územního opatření z návrhu Změny č. 2 Územního rozvojového plánu ČR. **Připomínka č. 17: Riziko kontaminace podzemních vod a havárií technických kapalin** Návrh AOV48 – Chrbonín je v rozporu s požadavkem prevence rizik znečištění vod podle zákona č. 254/2001 Sb., vodní zákon, neboť dokumentace SEA nehodnotí rizika kontaminace podzemních vod v případě havárií větrných elektráren nebo úniků provozních kapalin. Dokumentace SEA neobsahuje analýzu havarijních scénářů, posouzení rizik úniku technických kapalin ani hodnocení možných dopadů na individuální zdroje pitné vody. Studie Jain (2023) potvrzuje, že v oblastech s mělkou podzemní vodou a puklinovým podložím existuje zvýšené riziko rychlého transportu kontaminace směrem k individuálním studnám a lokálním zdrojům pitné vody. Dokumentace SEA současně neobsahuje žádné posouzení rozsahu možného zasažení podzemních vod ani vyhodnocení havarijních scénářů v podmínkách puklinových horninových systémů. V této části je proto dokumentace nepřezkoumatelná a neumožňuje objektivně vyhodnotit možné dopady návrhu na kvalitu podzemních vod a bezpečnost lokálních zdrojů pitné vody. **Návrh řešení:** Požaduji doplnění analýzy havarijních scénářů, posouzení rizik úniku provozních kapalin, vyhodnocení možných dopadů na individuální studny a podzemní vody, doplnění odborného hydrogeologického posouzení transportu kontaminace v puklinových horninových systémech a zpracování preventivních opatření pro ochranu vodních zdrojů. Pokud nebude možné uvedené nedostatky objektivně a přezkoumatelně odstranit, požaduji vypuštění akcelerační oblasti AOV48 – Chrbonín a souvisejícího územního opatření z návrhu Změny č. 2 Územního rozvojového plánu ČR. **Připomínka č. 18: Retenční schopnost krajiny, infiltrace a kumulativní hydrologické dopady** Dokumentace SEA neobsahuje komplexní posouzení dopadů akcelerační oblasti na retenční schopnost krajiny, infiltrační procesy a hydrologickou stabilitu území při extrémních srážkách. Návrh je proto v rozporu s požadavkem řádného vyhodnocení vlivů na vodní režim krajiny a adaptaci území na klimatickou změnu.	

Poř. č.	Připomínkové místo	Číslo jednací	Článek	AO	Připomínka	Vyhodnocení
					Studie Emenhiser (2020) potvrzuje, že zhutnění půdy způsobené stavební technikou významně snižuje infiltrační schopnost krajiny a zvyšuje povrchový odtok vody. Studie USDA (2015) dále potvrzuje, že liniové stavby a lesní komunikace urychlují odvod vody z území, zvyšují erozi a narušují přirozené zasakování srážek. Výzkum Haddad et al. (2015) současně prokazuje, že fragmentace lesních porostů vede ke změnám evapotranspirace, vysychání půdy a oslabení retenční funkce krajiny. Studie Alfieri (2016) potvrzuje, že technicky pozměněná krajina vykazuje rychlejší hydrologickou odezvu a vyšší riziko povodní během extrémních srážek. Výzkum Wasko et al. (2021) současně potvrzuje narůstající intenzitu extrémních srážkových událostí a zvýšené hydrologické zatížení krajiny. Odborné studie současně potvrzují, že fragmentace krajiny a technické zásahy zvyšují hydrologickou odezvu území a riziko povodní během extrémních srážkových událostí. Dokumentace SEA však neobsahuje kumulativní hydrologické hodnocení celé akcelerační oblasti, posouzení změn infiltrace, hodnocení retenční schopnosti krajiny ani vyhodnocení dopadů klimatické změny na hydrologickou stabilitu území. Dokumentace je proto v této části nepřezkoumatelná a neumožňuje objektivně posoudit dopady návrhu na vodní režim krajiny a doplňování podzemních vod. **Návrh řešení:** Požaduji doplnění komplexního hydrologického hodnocení celé akcelerační oblasti, posouzení retenční schopnosti krajiny, vyhodnocení infiltračních procesů a změn povrchového odtoku, analýzy kumulativních hydrologických dopadů, posouzení vlivů extrémních srážek a klimatické změny a doplnění návrhu opatření k ochraně vodního režimu území. Pokud nebude možné uvedené nedostatky objektivně a přezkoumatelně odstranit, požaduji vypuštění akcelerační oblasti AOV48 – Chrbonín a souvisejícího územního opatření z návrhu Změny č. 2 Územního rozvojového plánu ČR. **D) Rozpor s ochranou zemědělského půdního fondu (ZPF)** **Připomínka č. 19: Nedostatečné vyhodnocení záborů pozemků zemědělského půdního fondu (ZPF)** V podkladech k akcelerační oblasti AOV48 – Chrbonín, zejména ve Vyhodnocení vlivů na udržitelný rozvoj území (SEA) a v územním opatření, není vymezení akcelerační oblasti dostatečně odůvodněno z hlediska ochrany zemědělského půdního fondu. Dokumentace SEA uvádí, že v území jsou zastoupeny půdy všech pěti tříd ochrany a že největší podíl záboru připadá na půdy I. třídy ochrany. Současně však konstatuje, že s ohledem na „velmi nízký rozsah záborů ve vyšší třídě ochrany“ není problematika dále řešena. Takový závěr je nedostatečný a nepřezkoumatelný, neboť právě půdy I. a II. třídy ochrany představují nejcennější zemědělskou půdu požívající nejvyšší zákonnou ochranu. Akcelerační oblast má rozlohu přibližně 4,9 km², přičemž zemědělský půdní fond tvoří přibližně 53,09 % území. Odhadovaný zábor půdy činí 1,81 ha, z toho 0,81 ha připadá na půdy I. třídy ochrany, 0,11 ha na půdy II. třídy ochrany, 0,32 ha na půdy III. třídy ochrany, 0,16 ha na půdy IV. třídy ochrany a 0,40 ha na půdy V. třídy ochrany. Přesto SEA hodnotí vliv pouze jako „mírně negativní“ a bez dalšího jej uzavírá bodovým hodnocením -1. Dokumentace současně neobsahuje konkrétní odůvodnění, proč je nezbytné využít právě půdy nejvyšší bonity, ani neprokazuje, že byly vyhodnoceny méně konfliktní varianty umístění záměrů, například využití brownfieldů nebo jiných antropogenně narušených území. Chybí tak prokazatelné vyhodnocení variant a proporcionality zásahu do ZPF. SEA dále bagatelizuje dopady tvrzením, že „uplatnění AO nebude mít vliv na ekologické funkce půdy“, ačkoliv samotná dokumentace současně připouští trvalé zábory půdy pro větrné elektrárny, komunikace, rozvodny, manipulační plochy, bateriová úložiště a další doprovodnou infrastrukturu. Tyto zásahy přitom vedou k utužení půdy, změně vodního režimu, narušení půdní struktury a omezení produkčních i ekologických funkcí půdy.	

Poř. č.	Připomínkové místo	Číslo jednací	Článek	AO	Připomínka	Vyhodnocení
					Územní opatření pouze obecně stanoví, že nesmí dojít k poškození protierozních opatření a funkčních meliorací, avšak dokumentace neobsahuje konkrétní identifikaci melioračních systémů ani jejich technického stavu. Není proto zřejmé, jak bude ochrana těchto systémů reálně zajištěna. Nelze tak vyloučit jejich poškození, narušení odtokových poměrů ani následné zhoršení retenční schopnosti území. Dokumentace současně připouští, že zábory půdy pro větrné elektrárny a doprovodnou infrastrukturu budou z hlediska bezpečnosti považovány za trvalé. SEA však nehodnotí nevratnost těchto zásahů ani dlouhodobou ztrátu produkčních funkcí půdy. Vzhledem k charakteru území jako leso-zemědělské krajiny a absenci odpovídající dopravní infrastruktury lze současně očekávat potřebu budování nových přístupových komunikací, rozsáhlých terénních úprav a dalších zásahů do krajiny, které mohou vést k dalším záborům půdy a fragmentaci zemědělsky využívaného území. Tyto dopady však nejsou v dokumentaci dostatečně vyhodnoceny. Dokumentace SEA současně neprokazuje, že byly systematicky preferovány varianty s nižšími dopady na půdu a zemědělský půdní fond. Neobsahuje objektivní porovnání alternativních méně konfliktních variant, nehodnotí možnosti využití již antropogenně zatížených území a neprokazuje, že zásahy do půdního fondu byly minimalizovány na nezbytný rozsah. Strategie Evropské unie EU Soil Strategy for 2030 (2021) přitom potvrzuje, že půda představuje nenahraditelný přírodní zdroj zásadního významu pro potravinovou bezpečnost, biodiverzitu, retenční schopnost krajiny a klimatickou stabilitu. Dokumentace SEA však neprokazuje, že ochrana půdy byla při výběru lokalit skutečně prioritou. Strategie EU současně zdůrazňuje význam ochrany půdy pro dlouhodobou potravinovou bezpečnost a odolnost krajiny vůči klimatické změně. Závěr SEA, podle něhož je vliv na zemědělský půdní fond pouze mírně negativní, proto neodpovídá skutečnému významu dotčených půd ani požadavkům na ochranu zemědělského půdního fondu. Takový postup je v rozporu zejména se zákonem č. 334/1992 Sb., o ochraně zemědělského půdního fondu, který ukládá povinnost chránit zemědělskou půdu, zejména půdy nejvyšších tříd ochrany, a odůvodňovat zásahy do nich pouze ve veřejném zájmu a v nezbytném rozsahu. Podle § 4 zákona č. 334/1992 Sb. je nutné při územně plánovací činnosti přednostně chránit zemědělskou půdu I. a II. třídy ochrany a odnímat ji pouze v nezbytných případech veřejného zájmu, pokud neexistuje jiné vhodné řešení. Současně je návrh v rozporu se směrnicí Evropského parlamentu a Rady 2001/42/ES, která požaduje hodnocení rozumných alternativ řešení a dostatečné vyhodnocení vlivů na půdu a krajinu. Dokumentace SEA je proto v této části nepřezkoumatelná. **Návrh řešení:** Požaduji doplnění dokumentace o podrobné, objektivní a přezkoumatelné vyhodnocení dopadů akcelerační oblasti AOV48 – Chrbonín na zemědělský půdní fond, zejména na půdy I. a II. třídy ochrany, včetně konkrétního zdůvodnění nezbytnosti jejich záboru. Současně požaduji doplnění transparentního variantního posouzení, které prokáže, zda byly vyhodnoceny méně konfliktní lokality, zejména brownfieldy a jiná antropogenně narušená území, a objektivně prokáže minimalizaci záborů zemědělského půdního fondu. Dokumentace musí rovněž obsahovat podrobné vyhodnocení skutečných a kumulativních záborů půdy, včetně doprovodné infrastruktury, manipulačních ploch, přístupových komunikací a technického zázemí. Požaduji také doplnění konkrétní identifikace melioračních systémů a protierozních opatření v území a vyhodnocení rizik jejich poškození. Dokumentace musí dále přezkoumatelným způsobem vyhodnotit dopady na ekologické funkce půdy, vodní režim a retenční schopnost krajiny a stanovit konkrétní opatření k minimalizaci zásahů do zemědělského půdního fondu, zejména do půd nejvyšších tříd ochrany. Pokud nebude možné uvedené nedostatky objektivně a přezkoumatelně odstranit, požaduji vypuštění akcelerační oblasti AOV48 – Chrbonín a souvisejícího územního opatření z návrhu Změny č. 2 Územního rozvojového plánu ČR. **Připomínka č. 20: Riziko zhutnění půdy a poškození melioračních systémů**	

Poř. č.	Připomínkové místo	Číslo jednací	Článek	AO	Připomínka	Vyhodnocení
					Dokumentace SEA neobsahuje dostatečné posouzení rizik zhutnění půdy způsobeného stavební technikou, budováním přístupových komunikací, manipulačních ploch a provozem těžké mechanizace související s výstavbou a provozem větrných elektráren. SEA současně dostatečně neposuzuje dopady technických zásahů na půdní strukturu, půdní pórovitost a infiltrační schopnost půdy. Dokumentace nehodnotí dlouhodobé změny fyzikálních vlastností půdy ani jejich dopady na zemědělské využití území. Dokumentace sice uvádí, že budou zachována funkční meliorační zařízení a že nesmí dojít k poškození protierozních opatření, neobsahuje však konkrétní identifikaci meliračních systémů, jejich technického stavu ani způsob jejich ochrany během výstavby a provozu větrných elektráren. Není proto zřejmé, jak bude v praxi zabráněno poškození drenážních systémů a narušení odvodnění zemědělských pozemků. Riziko poškození meliorací je přitom zvýšené zejména vzhledem k předpokládanému využití těžké stavební techniky, rozsáhlým zemním pracím, budování komunikací a hlubinným základům větrných elektráren. Poškození meliračních systémů může vést ke zhoršení infiltrační schopnosti půdy, lokálnímu zamokření pozemků a omezení produkční schopnosti zemědělské půdy. Studie EMENHISER (2020) potvrzuje, že zhutnění půdy způsobené výstavbou větrných elektráren významně mění fyzikální vlastnosti půdy a snižuje její infiltrační schopnost. Dokumentace SEA však tyto dlouhodobé změny půdních vlastností nehodnotí a neobsahuje ani posouzení možných dopadů poškození meliračních systémů na funkčnost zemědělské půdy. Dokumentace je proto v této části nepřezkoumatelná a neumožňuje objektivně posoudit skutečné dopady návrhu na půdní strukturu, infiltrační schopnost půdy a funkčnost meliračních systémů. Takový postup je v rozporu s principem ochrany půdy a prevence degradace krajiny. Současně je návrh v rozporu se zákonem č. 334/1992 Sb., o ochraně zemědělského půdního fondu, který ukládá povinnost chránit půdu a její produkční i ekologické funkce. Dokumentace SEA je proto v této části nepřezkoumatelná. **Návrh řešení:** Požaduji doplnění podrobného posouzení rizik zhutnění půdy, vyhodnocení změn půdní struktury a infiltrační schopnosti půdy a posouzení dopadů těchto změn na zemědělské využití území. Současně požaduji doplnění konkrétní identifikace meliračních systémů v území, vyhodnocení rizik jejich poškození a stanovení jednoznačných technických opatření k jejich ochraně během výstavby i provozu větrných elektráren. Dokumentace musí dále obsahovat vyhodnocení dopadů možného narušení meliorací na funkčnost zemědělské půdy a hospodaření v území. Pokud nebude možné uvedené nedostatky objektivně a přezkoumatelně odstranit, požaduji vypuštění akcelerační oblasti AOV48 – Chrbonín a souvisejícího územního opatření z návrhu Změny č. 2 Územního rozvojového plánu ČR. **Připomínka č. 21: Neproveditelnost a nepřezkoumatelnost podmínky vypínání větrných elektráren při zemědělských pracích** Dokument „Opatření obecné povahy pro akcelerační oblast AOV48 Chrbonín“ v části 3.2 písm. a) stanoví povinnost vypínání větrných elektráren ve dnech orby a sklizně a po pět následujících kalendářních dnů na pozemcích do vzdálenosti 1000 metrů od stožáru větrné elektrárny. Odůvodnění opatření současně uvádí, že důvodem této podmínky je ochrana zvláště chráněných druhů ptáků, zejména motáka pilicha a křepelky polní, u nichž zemědělské práce zvyšují riziko střetů s větrnými elektrárnami. Takto formulovaná podmínka je však prakticky nevymahatelná, neurčitá a nepřezkoumatelná. Dokument nestanoví, kdo bude provozovateli oznamovat termíny zemědělských prací, jak bude vedena evidence těchto prací ani kdo bude kontrolovat, zda byla elektrárna skutečně vypnuta. Současně není jasně vymezeno, co přesně se považuje za „orbu“ a „sklizeň“ a zda se opatření vztahuje také na podmítku, sečení, mulčování, kultivaci, předseťovou přípravu nebo další běžné zemědělské zásahy. Dokument rovněž neobsahuje mechanismus určování vzdálenosti 1000 metrů ani řešení situací, kdy v území hospodaří více různých zemědělců.	

Poř. č.	Připomínkové místo	Číslo jednací	Článek	AO	Připomínka	Vyhodnocení
					Podmínka současně předpokládá aktivní součinnost zemědělských subjektů, aniž by bylo zřejmé, z jakého právního titulu by taková povinnost měla vzniknout. Návrh územního opatření totiž neřeší, kdo má provozovatele větrné elektrárny o plánované orbě, sklizni nebo jiných zemědělských pracích informovat, v jaké formě, v jakém časovém předstihu a kdo ponese odpovědnost za případné nesplnění této informační povinnosti. Zemědělští hospodáři, vlastníci pozemků ani další osoby hospodařící v území přitom nejsou adresáty navrhovaného opatření a nejsou nositeli povinností vyplývajících z jeho výroku. Bez výslovného zákonného zmocnění proto nelze předpokládat vznik jejich povinnosti organizovat nebo přizpůsobovat své hospodaření potřebám provozovatele větrné elektrárny ani mu poskytovat informace o plánovaných zemědělských činnostech. Tento problém výslovně identifikoval také Krajský úřad Jihočeského kraje ve svém nesouhlasném stanovisku č. j. KUJCK 63850/2026. Krajský úřad konstatoval, že podmínka neobsahuje žádný právní ani faktický mechanismus určující, kdo má provozovatele větrné elektrárny informovat, jakým způsobem a v jakém časovém předstihu má být informace předána a jak má být taková povinnost vynucována. Současně upozornil, že v prostředí akcelerační oblasti může působit více nezávislých zemědělských subjektů a nelze předpokládat jednotné plánování hospodaření ani předvídatelnost termínů jednotlivých prací. Krajský úřad proto uzavřel, že podmínka je obtížně aplikovatelná, kontrolovatelná a vykonatelná. Pokud je realizace podmínky závislá na jednání třetích osob, kterým není možné uložit odpovídající povinnosti a jejichž odpovědnost není stanovena, nelze objektivně ověřit její plnění ani zajistit její vynutitelnost. Taková podmínka nesplňuje požadavky určitosti, právní vykonatelnosti a přezkoumatelnosti správního aktu a nemůže představovat spolehlivé zmírňující opatření pro ochranu ptáků v akcelerační oblasti. Odborné agronomické podklady Výzkumného ústavu zemědělské techniky (2014) potvrzují, že zemědělské práce na orné půdě probíhají opakovaně během celého roku a zahrnují široké spektrum mechanizovaných zásahů, nikoli pouze samotnou orbu a sklizeň. Metodika současně uvádí, že vícenásobné přejezdy při zpracování půdy, zakládání, ošetřování a sklizni plodin mohou postihnout až 100 % celkové plochy povrchu pole a probíhají operativně podle počasí a aktuálních agrotechnických podmínek. Doslovné uplatnění této podmínky by proto mohlo znamenat opakované a dlouhodobé odstávky větrných elektráren během významné části roku, přičemž dokumentace nijak nedokládá, že jsou takové odstávky technicky, organizačně ani ekonomicky realizovatelné v podmínkách běžně obhospodařované krajiny. Současně tato podmínka sama potvrzuje existenci významného rizika mortality ptáků při zemědělských pracích v okolí větrných elektráren. Dokument tím nepřímo potvrzuje, že lokalita je z hlediska ochrany avifauny konfliktní a že riziko střetů ptáků s rotory je natolik významné, že vyžaduje opakované provozní odstávky. Návrh je proto v rozporu s požadavkem určitelnosti, srozumitelnosti a přezkoumatelnosti opatření obecné povahy podle správního řádu, protože podmínky stanovené správním aktem musí být jednoznačné, objektivně ověřitelné a vykonatelné. Dokumentace je proto v této části nepřezkoumatelná a neprokazuje reálnou proveditelnost ani kontrolovatelnost navrženého opatření. **Návrh řešení:** Požaduji doplnění detailního a jednoznačně kontrolovatelného mechanismu evidence, oznamování a kontroly zemědělských prací, přesné vymezení všech typů zemědělských zásahů, kterých se podmínka týká, doložení technické, organizační a ekonomické realizovatelnosti opakovaných odstávek větrných elektráren a doplnění odborného vyhodnocení skutečných rizik mortality ptáků při běžném zemědělském hospodaření. Současně požaduji vyřazení zemědělsky využívaných pozemků z akcelerační oblasti AOV48 – Chrbonín. Pokud nebude možné uvedené nedostatky objektivně a přezkoumatelně odstranit, požaduji vypuštění akcelerační oblasti AOV48 – Chrbonín a souvisejícího územního opatření z návrhu Změny č. 2 Územního rozvojového plánu ČR.	

Poř. č.	Připomínkové místo	Číslo jednací	Článek	AO	Připomínka	Vyhodnocení
					Připomínka č. 22: Nevratnost záborů zemědělského půdního fondu a absence rekultivační strategie Dokumentace SEA ani související územní opatření neobsahují dostatečné a přezkoumatelné řešení dlouhodobých a nevratných dopadů výstavby větrných elektráren na zemědělský půdní fond a půdní prostředí. Dokumentace sice uvádí, že zábor půdy je vyhodnocován jako dočasný a že „po 30 letech je stanovena rekultivace“, neobsahuje však žádné konkrétní technické řešení odstranění staveb ani obnovy půdy po ukončení životnosti větrných elektráren. SEA ani územní opatření neuvádějí, v jakém rozsahu budou odstraňovány hlubinné betonové základy větrných elektráren, zda budou odstraněny podzemní kabelové trasy, jak bude řešena sanace zhutněných přístupových komunikací a manipulačních ploch, jakým způsobem bude obnovena původní půdní struktura, ani zda bude možné obnovit původní produkční a ekologické funkce půdy. Dokumentace současně připouští rozsáhlé technické zásahy do území, včetně budování komunikací, manipulačních ploch, skladovacích areálů, technické infrastruktury a hlubinných základů větrných elektráren. Územní opatření výslovně připouští realizaci zařízení pro skladování energie, rozsáhlých technických ploch a terénních úprav v okolí větrných elektráren. Současně dokumentace předpokládá rozsáhlé budování dopravní infrastruktury, kdy odhad potřebných komunikací činí přibližně 1000 metrů komunikací na každý 1 km² akcelerační oblasti při předpokládané šířce komunikací přibližně 7 metrů. Dokumentace přitom sama uvádí, že tyto zásahy zahrnují nejen obslužné komunikace, ale také zpevněná prostranství, technické plochy a zařízení pro skladování energie. Přesto dokumentace neobsahuje žádné objektivní posouzení, zda bude po několika desetiletích provozu vůbec možné obnovit původní charakter zemědělské půdy a krajiny. Chybí vyhodnocení dlouhodobé degradace půdního profilu, změn půdní struktury, zhutnění podloží, možného narušení drenážních a melioračních systémů i dopadů ponechání podzemních konstrukcí v území. Dokumentace rovněž neobsahuje žádné finanční ani technické garance odstranění staveb po ukončení jejich životnosti. Není proto zřejmé, kdo a jakým způsobem zajistí odstranění rozsáhlých betonových konstrukcí, kabeláží, komunikací a technické infrastruktury ani jak bude zajištěna skutečná rekultivace území. Deklarovaná „dočasnost“ záborů proto není objektivně doložena a z dokumentace naopak vyplývá vysoké riziko dlouhodobých až nevratných zásahů do zemědělského půdního fondu. Takový postup je v rozporu se zákonem č. 334/1992 Sb., o ochraně zemědělského půdního fondu, který ukládá povinnost chránit půdu jako základní přírodní bohatství a minimalizovat zásahy do jejích produkčních a ekologických funkcí. Současně je návrh v rozporu s principem prevence environmentálních škod, principem udržitelného rozvoje a se směrnicí Evropského parlamentu a Rady 2001/42/ES, protože dokumentace neobsahuje dostatečné vyhodnocení dlouhodobých a nevratných dopadů návrhu na půdu a krajinu. Dokumentace SEA je proto v této části nepřezkoumatelná. **Návrh řešení:** Požaduji doplnění podrobné a technicky konkrétní rekultivační strategie pro případ ukončení provozu větrných elektráren, včetně jednoznačného stanovení rozsahu odstranění hlubinných betonových základů, podzemních kabelových tras, komunikací, manipulačních ploch a další technické infrastruktury. Současně požaduji doplnění odborného posouzení, zda je po ukončení provozu větrných elektráren reálně možné obnovit původní produkční, ekologické a hydrologické funkce zemědělské půdy a krajiny. Dokumentace musí dále obsahovat konkrétní technické parametry rekultivace, vyhodnocení dlouhodobých dopadů ponechání podzemních konstrukcí v území a finanční garance zajišťující odstranění staveb a obnovu území po skončení životnosti záměru. Pokud nebude možné uvedené nedostatky objektivně a přezkoumatelně odstranit, požaduji vypuštění akcelerační oblasti AOV48 – Chrbonín a souvisejícího územního opatření z návrhu Změny č. 2 Územního rozvojového plánu ČR.	

Poř. č.	Připomínkové místo	Číslo jednací	Článek	AO	Připomínka	Vyhodnocení
					Připomínka č. 23: Nedostatečné vyhodnocení kumulativních záborů zemědělského půdního fondu a degradace půdy v širším území Dokumentace SEA neobsahuje dostatečné vyhodnocení kumulativních dopadů více navržených akceleračních oblastí na zemědělský půdní fond, krajinu a dlouhodobou kvalitu půdy v širším území. V bezprostředním okolí akcelerační oblasti AOV48 – Chrbonín jsou současně navrhovány další akcelerační oblasti AOV47 – Bukovec, AOV49 – Křeč a AOV50 – Obrataň. Tyto akcelerační oblasti představují společně rozsáhlý soubor větrných elektráren v leso-zemědělské krajině o celkové rozloze přibližně 3 152 ha s předpokládaným umístěním až 88 věží větrných elektráren a celkovým instalovaným výkonem přibližně 308 MW. Celkový předpokládaný zábor zemědělského půdního fondu u akceleračních oblastí AOV47 až AOV50 činí přibližně 13,29 ha. Významná část těchto záborů přitom připadá na půdy I. a II. třídy ochrany. U AOV47 činí zábor ZPF 3,98 ha, u AOV48 činí 1,81 ha, u AOV49 činí 4,61 ha a u AOV50 činí 2,89 ha. Dokumentace SEA však tyto kumulativní zábory a jejich společný dopad na zemědělský půdní fond vůbec nevyhodnocuje. Posuzování jednotlivých akceleračních oblastí odděleně neodpovídá skutečnému rozsahu zásahu do krajiny ani požadavkům na hodnocení kumulativních a synergických vlivů. SEA současně neobsahuje regionální hodnocení kumulativní degradace půdy způsobené souběhem více technických zásahů, koncentrací infrastruktury a dlouhodobou fragmentací krajiny. Nedostatečně jsou vyhodnoceny také dopady budování přístupových komunikací, manipulačních ploch, kabelových tras, rozvoden, bateriových úložišť a rozsáhlých základových konstrukcí. Dokumentace dále nehodnotí dlouhodobé dopady utužení půdy, změn odtokových poměrů, omezení retenční schopnosti krajiny ani postupnou ztrátu ekologických funkcí půdy a dlouhodobou udržitelnost hospodaření v území. Strategie Evropské unie EU Soil Strategy for 2030 (2021) přitom upozorňuje, že degradace půdy, její fragmentace a trvalé zábory představují významné dlouhodobé environmentální riziko a že ochrana půdy je zásadní součástí ochrany biodiverzity, krajiny a klimatické stability. Současné odborné studie zároveň potvrzují, že fragmentace krajiny a technické zásahy mohou dlouhodobě oslabovat retenční schopnost půdy, stabilitu ekosystémů i odolnost krajiny vůči klimatické změně. Dokumentace SEA však dlouhodobé a kumulativní dopady více akceleračních oblastí na půdu a krajinu hodnotí pouze obecně a bez konkrétních dat, čímž neumožňuje objektivní posouzení skutečného rozsahu zásahů do zemědělského půdního fondu. Takový postup je v rozporu se zákonem č. 334/1992 Sb., o ochraně zemědělského půdního fondu, který ukládá povinnost chránit půdu jako základní přírodní bohatství. Současně je návrh v rozporu s principem udržitelného rozvoje území a se směrnicí Evropského parlamentu a Rady 2001/42/ES, protože neobsahuje dostatečné vyhodnocení dlouhodobých, kumulativních a synergických vlivů na půdu a krajinu. Dokumentace SEA je proto v této části nepřezkoumatelná. **Návrh řešení:** Požaduji doplnění komplexního regionálního vyhodnocení kumulativních dopadů akceleračních oblastí AOV47 – Bukovec, AOV48 – Chrbonín, AOV49 – Křeč a AOV50 – Obrataň na zemědělský půdní fond, krajinu a dlouhodobou kvalitu půdy. Současně požaduji doplnění vyhodnocení kumulativních dopadů doprovodné infrastruktury, zejména komunikací, manipulačních ploch, kabelových tras, rozvoden a bateriových úložišť, na půdní strukturu, vodní režim, retenční schopnost krajiny, ekologické funkce půdy a fragmentaci zemědělských ploch. Dále požaduji doplnění scénářového hodnocení dlouhodobé degradace krajiny a vyhodnocení dopadů na dlouhodobou udržitelnost hospodaření v území. Pokud nebude možné uvedené nedostatky objektivně a přezkoumatelně odstranit, požaduji vypuštění akcelerační oblasti AOV48 – Chrbonín a souvisejícího územního opatření z návrhu Změny č. 2 Územního rozvojového plánu ČR.	

Poř. č.	Připomínkové místo	Číslo jednací	Článek	AO	Připomínka	Vyhodnocení
					Připomínka č. 24: Degradace zemědělské půdy Navržené vymezení akcelerační oblasti AOV48 – Chrbonín představuje významný zásah do půdního a hydrologického systému krajiny a je v rozporu s cíli ochrany půdy, retenční schopnosti území a klimatické odolnosti formulovanými ve strategii European Commission EU Soil Strategy for 2030 (2021). Strategie požaduje prevenci degradace půdy, omezení záborů kvalitní zemědělské půdy, ochranu půdních funkcí a zachování schopnosti krajiny zadržovat vodu a zmírňovat dopady klimatické změny. Dokumentace SEA hodnotí vliv na zemědělský půdní fond jako akceptovatelný, avšak nehodnotí dlouhodobé dopady výstavby větrných elektráren na půdní strukturu, infiltrační schopnost půdy, retenční funkci krajiny ani produkční schopnost zemědělských pozemků. Studie Li et al. (2024) potvrzuje, že výstavba větrných elektráren vede k poklesu organického uhlíku, dusíku, fosforu a draslíku v půdě a současně způsobuje zhutnění půdy, narušení půdní struktury a snížení infiltrační schopnosti krajiny. Studie Emenhiser (2020) dále potvrzuje, že těžká stavební technika vytváří výrazně zhutněné zóny v okolí turbín a přístupových komunikací, přičemž negativní dopady na půdní strukturu a výnosy zemědělských kultur mohou přetrvávat řadu let po dokončení výstavby. Výzkum K. Xu et al. (2025) současně upozorňuje, že výstavba větrných parků vede k trvalému záboru půdy, odstraňování vegetace a narušení retenční schopnosti krajiny, přičemž doporučuje preferovat méně kvalitní nebo již degradované plochy před využíváním nejkvalitnějších zemědělských půd. Studie současně upozorňuje, že výstavba větrných parků vede k trvalému záboru půdy, odstraňování vegetace a narušení retenční schopnosti krajiny. SEA však tyto dlouhodobé dopady na kvalitu půdy, retenční schopnost krajiny a produkční funkci zemědělského půdního fondu vůbec nehodnotí. Dokumentace je proto v této části nepřezkoumatelná a neumožňuje objektivně posoudit skutečné dopady návrhu na zemědělskou půdu, hydrologickou stabilitu území a klimatickou resilienci krajiny. **Návrh řešení:** Požaduji doplnění detailního hodnocení dlouhodobých dopadů na zemědělský půdní fond, infiltrační schopnost půdy, retenční funkce krajiny, produkční schopnost zemědělských pozemků a klimatickou resilienci území, včetně vyhodnocení zhutnění půdy, eroze, ztráty organické hmoty a dlouhodobé degradace půdních funkcí. Pokud nebude možné uvedené nedostatky objektivně a přezkoumatelně odstranit, požaduji vypuštění akcelerační oblasti AOV48 – Chrbonín a souvisejícího územního opatření z návrhu Změny č. 2 Územního rozvojového plánu ČR. **Připomínka č. 25: Změny mikroklimatu a vysušování zemědělské krajiny** Dokumentace SEA vůbec nehodnotí mikroklimatické dopady větrných elektráren na zemědělskou krajinu, přestože současné odborné výzkumy potvrzují jejich vliv na teplotní režim, proudění vzduchu, půdní vlhkost a evapotranspiraci. Návrh AOV48 – Chrbonín je proto v rozporu s cíli strategie European Commission EU Strategy on Adaptation to Climate Change (2021), která zdůrazňuje nutnost zvyšování odolnosti krajiny vůči suchu, ochrany retenční schopnosti území a prevence dalších zásahů zvyšujících klimatickou zranitelnost krajiny. Studie Wang et al. (2023), založená na satelitních datech a dlouhodobém monitoringu, prokazuje statisticky významné vysušování povrchových vrstev půdy v blízkosti větrných elektráren, zejména během letního období a v oblastech citlivých na sucho. Studie Zhou et al. (2012) současně prokázala změny přízemního mikroklimatu a zvýšení nočních teplot v okolí rozsáhlých větrných parků v důsledku turbulentního míchání atmosféry. Přehledová studie Ze et al. (2024) potvrzuje, že turbulence vytvářená rotory může měnit proudění vzduchu, distribuci vlhkosti, evapotranspiraci a hydrologické procesy v krajině.	

Poř. č.	Připomínkové místo	Číslo jednací	Článek	AO	Připomínka	Vyhodnocení
					Studie Liu et al. (2022) dále upozorňuje, že změny mikroklimatu vyvolané větrnými farmami mohou ovlivňovat vegetační sezónu, vodní bilanci krajiny a spotřebu vody vegetací, což může přispívat k vysušování půdy. Dokumentace SEA však tyto mikroklimatické dopady vůbec nevyhodnocuje, přestože mohou významně ovlivnit půdní vlhkost, retenční schopnost krajiny a stabilitu zemědělské produkce. Dokumentace je proto v této části nepřezkoumatelná a neumožňuje objektivně posoudit možné dopady návrhu na mikroklima krajiny, půdní vlhkost a hydrologickou stabilitu území. **Návrh řešení:** Požaduji doplnění mikroklimatického hodnocení vlivů větrných elektráren, posouzení změn proudění vzduchu, evapotranspirace a půdní vlhkosti, vyhodnocení rizik vysušování zemědělské krajiny a doplnění hodnocení dopadů na retenční schopnost území, klimatickou odolnost krajiny a stabilitu zemědělské produkce. Pokud nebude možné uvedené nedostatky objektivně a přezkoumatelně odstranit, požaduji vypuštění akcelerační oblasti AOV48 – Chrbonín a souvisejícího územního opatření z návrhu Změny č. 2 Územního rozvojového plánu ČR. **Připomínka č. 26: Dopady na vegetaci, produktivitu půdy a vodní režim krajiny** Dokumentace SEA nehodnotí dlouhodobé dopady větrných elektráren na vegetační produktivitu, vodní režim krajiny a ekologickou stabilitu zemědělských ploch. Návrh AOV48 – Chrbonín je proto v rozporu s cíli nařízení European Parliament Nature Restoration Regulation (2024), které zdůrazňuje nutnost obnovy degradovaných ekosystémů, ochrany funkcí půdy a vegetace a zvyšování ekologické stability krajiny. Studie Liu et al. (2024) potvrzuje, že větrné farmy vedou ke zvýšení povrchové teploty a ke snížení čisté primární produkce vegetace (NPP), přičemž nejvýraznější dopady byly zaznamenány v oblastech s kvalitní půdou a intenzivním vegetačním krytem. Přehledová studie Armstrong et al. (2014) současně upozorňuje, že změny turbulence, půdní vlhkosti a mikroklimatu mohou ovlivňovat aktivitu půdních mikroorganismů, urychlovat mineralizaci organické hmoty a narušovat koloběh uhlíku mezi půdou, vegetací a atmosférou. Studie Su et al. (2025) dále potvrzuje, že větrné farmy mohou ovlivňovat uhlíkové a vodní toky v krajině, evapotranspiraci i vegetační dynamiku, a to prostřednictvím změn mikroklimatu a půdní vlhkosti. Dokumentace SEA však tyto dlouhodobé ekologické a mikroklimatické dopady na zemědělskou krajinu vůbec neposuzuje, přestože mohou vést ke kumulativní degradaci krajinných funkcí a ke snížení ekologické stability území. Dokumentace je proto v této části nepřezkoumatelná a neumožňuje objektivně posoudit možné dopady návrhu na vegetaci, vodní režim krajiny a ekologickou stabilitu zemědělského území. **Návrh řešení:** Požaduji doplnění hodnocení dlouhodobých dopadů na vegetační produktivitu, vodní režim krajiny, uhlíkové a vodní toky, půdní mikroorganismy a ekologickou stabilitu území, včetně vyhodnocení změn mikroklimatu, evapotranspirace a vegetační dynamiky v důsledku provozu větrných elektráren. Pokud nebude možné uvedené nedostatky objektivně a přezkoumatelně odstranit, požaduji vypuštění akcelerační oblasti AOV48 – Chrbonín a souvisejícího územního opatření z návrhu Změny č. 2 Územního rozvojového plánu ČR. **Připomínka č. 27: Eroze, hydrologické změny a destabilizace půdního prostředí** Dokumentace SEA neobsahuje dostatečné vyhodnocení hydrologických, geotechnických a erozních dopadů spojených s budováním přístupových komunikací, manipulačních ploch a rozsáhlých zemních prací souvisejících s výstavbou větrných elektráren. SEA současně nehodnotí změny povrchového odtoku, neposuzuje riziko vodní eroze, neobsahuje analýzu odnosu půdy ani nehodnotí dlouhodobé dopady technických zásahů na stabilitu svahů, vsakování vody a	

Poř. č.	Připomínkové místo	Číslo jednací	Článek	AO	Připomínka	Vyhodnocení
					hydrologické procesy v krajině. Dokumentace rovněž neobsahuje regionální erozní model ani objektivní vyhodnocení dlouhodobých erozních dopadů. Návrh je proto v rozporu s požadavky směrnice European Union Water Framework Directive (2000), která požaduje ochranu hydrologických funkcí krajiny, prevenci zhoršování stavu vodních útvarů a omezení zásahů negativně ovlivňujících vsakování vody, odtokové poměry a stabilitu půdního prostředí. Strategický dokument European Commission EU Soil Strategy for 2030 (2021) současně upozorňuje, že zhutňování půdy, eroze a technická fragmentace krajiny představují významné faktory degradace půdy a snižování retenční schopnosti území. Studie Xia et al. (2025) potvrzuje, že výstavba větrných elektráren a souvisejících komunikací vede k významnému narušení vegetačního krytu, zvýšení eroze půdy a destabilizaci svahových poměrů, přičemž nejvýznamnějším zdrojem degradace jsou právě přístupové komunikace a stavební zásahy v terénu. Studie současně upozorňuje, že v horských a svažitých oblastech dochází po výstavbě větrných parků k výraznému nárůstu erozních procesů. Studie Mier-Valderrama et al. (2024) současně potvrzuje, že rozsáhlé energetické projekty mohou významně měnit odtokové poměry, erozi půdy a sedimentační procesy v krajině, přičemž zdůrazňuje potřebu detailního hodnocení hydrologických dopadů energetických staveb. Studie Wang et al. (2023) dále potvrzuje, že provoz větrných elektráren může významně snižovat půdní vlhkost a zvyšovat vysušování povrchových vrstev půdy, což může dále zvyšovat citlivost krajiny vůči erozi a degradaci půdního prostředí. Dokumentace SEA však neobsahuje regionální geotechnické hodnocení ani posouzení kumulativních hydrologických a erozních dopadů souvisejících s koncentrací energetické infrastruktury v širším území. Dokumentace současně dostatečně nehodnotí erozní a hydrologické dopady spojené s odlesňováním, kácením dřevin a odstraňováním vegetačního krytu v souvislosti s budováním infrastruktury větrných elektráren. Dokumentace je proto v této části nepřezkoumatelná a neumožňuje objektivně posoudit možné dopady návrhu na erozi půdy, stabilitu svahů, hydrologické procesy a stabilitu půdního prostředí. Takový postup je v rozporu s požadavkem ochrany půdy před degradací podle zákona č. 334/1992 Sb., o ochraně zemědělského půdního fondu. Současně je návrh v rozporu s principem prevence environmentálních škod a s požadavky směrnice European Union Water Framework Directive (2000), která ukládá povinnost chránit hydrologické funkce krajiny a předcházet zhoršování stavu vodních útvarů. **Návrh řešení:** Požaduji doplnění regionálního geotechnického a hydrologického hodnocení, posouzení erozních procesů, změn povrchového odtoku a stability svahů, analýzy odnosu půdy a vyhodnocení dopadů přístupových komunikací a zemních prací na hydrologické procesy a stabilitu půdního prostředí. Současně požaduji doplnění regionálního erozního modelu a kumulativního hodnocení hydrologických a erozních dopadů technických zásahů v celé akcelerační oblasti a jejím širším okolí. Pokud nebude možné uvedené nedostatky objektivně a přezkoumatelně odstranit, požaduji vypuštění akcelerační oblasti AOV48 – Chrbonín a souvisejícího územního opatření z návrhu Změny č. 2 Územního rozvojového plánu ČR. **E) Ochrana přírody a biodiverzity** **Připomínka č. 28: Nedostatečné posouzení dopadů na soustavu Natura 2000 a evropsky významné lokality** Dokumentace SEA podceňuje skutečné dopady akcelerační oblasti AOV48 – Chrbonín na evropsky významné lokality Natura 2000, chráněné druhy ptáků a netopýrů a širší migrační vazby v krajině. Návrh AOV48 – Chrbonín je proto v rozporu se směrnicí Rady 92/43/EHS o ochraně přírodních stanovišť, která ukládá povinnost zabránit významnému narušení evropsky významných lokalit a chráněných druhů i v případech, kdy se samotný záměr nachází mimo hranice chráněného území.	

Poř. č.	Připomínkové místo	Číslo jednací	Článek	AO	Připomínka	Vyhodnocení
					Dokumentace SEA sama připouští biologické střety a uvádí: „na habitaty lze očekávat zanedbatelný až nulový vliv“ a současně: „lze předpokládat mírně negativní vliv“ i na ptáky a netopýry. Přesto dokumentace bez odpovídající regionální analýzy dochází k závěru o přijatelnosti návrhu. Dokumentace současně neobsahuje detailní regionální hodnocení migračních vazeb, analýzu populačních souvislostí, model migrační prostupnosti krajiny ani odpovídající kumulativní hodnocení vlivů více akceleračních oblastí. SEA dále nehodnotí širší vazby EVL Chýnovské jeskyně (CZ0314634), lokalitu Natura 2000, která představuje významné zimoviště netopýrů. Dokumentace nehodnotí migrační propojení této lokality s okolní lesní a zemědělskou krajinou, přestože netopýři běžně využívají rozsáhlé území mimo vlastní hranice lokalit Natura 2000. Posouzení významných vlivů na lokality soustavy Natura 2000 musí vycházet z dostatečně spolehlivých biologických podkladů. Krátkodobé průzkumy nemusí zachytit skutečné vazby druhů na území. Krajský úřad Jihočeského kraje, odbor životního prostředí, zemědělství a lesnictví, vydal dne 14. 5. 2026 pod č. j. KUJCK 63850/2026 nesouhlasné stanovisko k územnímu opatření pro AOV48 – Chrbonín. Ve stanovisku upozorňuje mimo jiné na nedostatečné zohlednění biologických a ekologických rizik, nedostatečné odborné podklady a nevyhodnocené kumulativní dopady. Současně výslovně konstatuje: „Tyto odborné podklady nebyly v rámci stanovení podmínek a zmírňujících opatření pro AOV48 Chrbonín nijak zohledněny.“ Metodika European Commission (2020) výslovně upozorňuje, že posuzování větrných elektráren nesmí být omezeno pouze na hranice chráněných území, protože migrující druhy běžně využívají širší krajinné vazby a kumulativní efekty více projektů mohou významně ovlivnit integritu lokalit Natura 2000. Metodika IUCN (Bennun et al., 2024) současně potvrzuje, že kumulativní dopady obnovitelných zdrojů energie představují jeden z hlavních problémů ochrany biodiverzity a že hodnocení musí zahrnovat migrační prostupnost krajiny, populační vazby a souběh více infrastrukturních záměrů. IUCN je celosvětově uznávaná odborná autorita v oblasti ochrany přírody a biodiverzity. Metodika IUCN (Bennun et al., 2024) představuje mezinárodně uznávaný odborný standard pro hodnocení kumulativních dopadů obnovitelných zdrojů energie na biodiverzitu a konkretizuje principy prevence, hierarchie zmírňování dopadů a strategického vyhýbání se lokalitám s vysokým konfliktním potenciálem vůči ochraně přírody. Dokumentace SEA však neobsahuje regionální migrační model, nehodnotí populační souvislosti, neobsahuje scénářové hodnocení kumulativních biologických dopadů ani objektivní hodnocení dlouhodobé ekologické stability území. Dokumentace je proto v této části nepřezkoumatelná a neumožňuje objektivně posoudit skutečné dopady návrhu na soustavu Natura 2000 a chráněné druhy. Podle judikatury Soudního dvora Evropské unie C-127/02 lze souhlas s koncepcí nebo záměrem ovlivňujícím soustavu Natura 2000 vydat pouze tehdy, pokud na základě úplných, přesných a definitivních odborných poznatků neexistují rozumné vědecké pochybnosti o absenci významného negativního vlivu na integritu chráněné lokality. Dokumentace SEA však sama připouští biologické střety, výskyt citlivých druhů a nevyhodnocené migrační vazby, přesto bez úplných biologických podkladů uzavírá přijatelnost návrhu. Takový postup je v rozporu s požadavky judikatury SDEU i se zásadou předběžné opatrnosti. Ochrana soustavy Natura 2000 přitom vyžaduje preventivní posouzení významných biologických rizik již na úrovni SEA a nepřipouští odložení zásadních otázek biologické přijatelnosti až do navazujících řízení. Pokud existují významné odborné nejistoty nebo neúplné biologické podklady, nelze přijatelnost návrhu objektivně prokázat. Takový postup je v rozporu se směrnicí Rady 92/43/EHS o ochraně přírodních stanovišť, se směrnicí Evropského parlamentu a Rady 2009/147/ES o ochraně volně žijících ptáků, se zákonem č. 114/1992 Sb., o ochraně přírody a krajiny, se směrnicí 2001/42/ES, s principem prevence i s principem předběžné opatrnosti. Dokumentace SEA současně neodpovídá metodickým požadavkům Evropské komise a IUCN na hodnocení kumulativních biologických vlivů a migrační prostupnosti krajiny.	

Poř. č.	Připomínkové místo	Číslo jednací	Článek	AO	Připomínka	Vyhodnocení
					Návrh řešení: Požaduji doplnění detailního regionálního hodnocení migračních vazeb, populačních souvislostí chráněných druhů, regionálního modelu migrační prostupnosti krajiny, kumulativního hodnocení vlivů více akceleračních oblastí, dlouhodobého biologického modelování a objektivního posouzení dopadů na soustavu Natura 2000 v širším regionálním kontextu. Současně požaduji doplnění dlouhodobého monitoringu ptáků a netopýrů, scénářového hodnocení budoucí koncentrace infrastruktury a přezkoumatelného vyhodnocení dlouhodobé ekologické stability území. Pokud nebude možné uvedené nedostatky objektivně a přezkoumatelně odstranit, požaduji vypuštění akcelerační oblasti AOV48 – Chrbonín a souvisejícího územního opatření z návrhu Změny č. 2 Územního rozvojového plánu ČR. **Připomínka č. 29: Nedostatečné biologické průzkumy a absence dlouhodobého monitoringu** Dokumentace SEA pro akcelerační oblast AOV48 – Chrbonín je založena na nedostatečných biologických podkladech, které neumožňují objektivně posoudit skutečné dopady návrhu na chráněné druhy ptáků, netopýrů a ekologickou stabilitu území. Podklady současně neprokazují provedení dostatečných terénních biologických průzkumů odpovídajících rozsahu navrženého řešení. Hodnocení vychází převážně z databázových zdrojů a obecně dostupných informací. Takový přístup nemusí zachytit rozmnožovací období, migrační pohyb, sezónní změny ani skutečné celoroční využívání území. Při existenci významných odborných nejistot, nedostatečných biologických podkladů a neúplného monitoringu přitom nelze dospět k závěru o přijatelnosti návrhu bez rozumných vědeckých pochybností. Právě požadavek odstranění rozumných vědeckých pochybností přitom představuje základní standard ochrany soustavy Natura 2000 podle judikatury SDEU (C- 127/02). SEA sama připouští výskyt citlivých druhů ptáků a netopýrů, současně však biologické podklady nejsou dostatečně dlouhodobé, neobsahují celoroční monitoring, nehodnotí meziroční variabilitu ani neumožňují objektivní vyhodnocení sezónních migračních vazeb. Dokumentace sama uvádí, že „v AO a blízkém okolí se nachází na VTE citlivé druhy ptáků“, mezi nimi luňák červený, káně lesní, sluka lesní, křepelka polní a hýl rudý. Přesto SEA bez dostatečných biologických podkladů uzavírá, že vlivy budou pouze „mírně negativní“. Dokumentace současně neobsahuje víceletý ornitologický monitoring, dlouhodobé sledování tahových tras, detailní sezónní monitoring netopýrů ani objektivní regionální model migračních vazeb. To je zvlášť významné vzhledem k charakteru území s lesními komplexy, mokřady, vodními biotopy a migračně významnou krajinou. Krátkodobé biologické průzkumy přitom nemohou objektivně zachytit meziroční výkyvy populací, sezónní migrace, změny tahových tras, extrémní migrační situace ani skutečný rozsah využívání krajiny citlivými druhy. Krajský úřad Jihočeského kraje, odbor životního prostředí, zemědělství a lesnictví, ve svém nesouhlasném stanovisku č. j. KUJCK 63850/2026 ze dne 14. 5. 2026 současně upozorňuje na nedostatečné biologické podklady a nedostatečné vyhodnocení ekologických rizik návrhu. Metodika České společnosti ornitologické (2010) pro posuzování vlivů větrných elektráren současně doporučuje víceletý monitoring, celoroční sledování, hodnocení sezónní migrace a detailní vyhodnocení tahových tras a hnízdních aktivit. Metodika Evropské komise (2020) současně výslovně upozorňuje, že nedostatečné biologické podklady představují zásadní problém při hodnocení dopadů větrných elektráren na chráněné druhy a lokality Natura 2000. Dokumentace SEA však neobsahuje víceletá biologická data, nehodnotí dlouhodobé populační trendy, neobsahuje reprezentativní migrační model ani objektivně neprokazuje dostatečnost biologických podkladů.	

Poř. č.	Připomínkové místo	Číslo jednací	Článek	AO	Připomínka	Vyhodnocení
					Významný je i rozpor mezi skutečným výskytem citlivých druhů a výsledným hodnocením SEA. Dokumentace sama potvrzuje výskyt citlivých a ohrožených druhů, současně však bez objektivního metodického vysvětlení uzavírá, že vlivy budou pouze „mírně negativní“. Dokumentace dospívá k závěru o přijatelnosti biologických vlivů, aniž by disponovala celoročními daty o využívání území. Nelze proto objektivně vyloučit významné vlivy na chráněné druhy a evropsky významné lokality. Takový závěr je nepřezkoumatelný. Studie Thaxter et al. (2017) potvrzuje, že krátkodobé biologické průzkumy významně podhodnocují skutečné riziko kolizí a migračních střetů u větrných elektráren. Studie Marques et al. (2014) současně potvrzuje, že nedostatečný monitoring patří mezi hlavní příčiny podhodnocení biologických dopadů větrných parků v Evropě. Metodika NatureScot (2025) dále doporučuje dlouhodobý monitoring a regionální hodnocení migračních vazeb zejména v územích s výskytem citlivých druhů ptáků a netopýrů. Metodika NatureScot (2025) představuje mezinárodně respektovaný odborný standard pro hodnocení kumulativních dopadů větrných elektráren na ptáky a konkretizuje požadavky regionálního hodnocení migračních vazeb, kumulativní mortality, bariérových efektů a populačních důsledků koncentrace větrných elektráren v krajině. Dokumentace SEA však tyto požadavky nesplňuje, biologická data dostatečně nedokládá a neumožňuje objektivní přezkoumání skutečných biologických dopadů návrhu. Takový postup je v rozporu se směrnicí Rady 92/43/EHS, se směrnicí Evropského parlamentu a Rady 2009/147/ES, se zákonem č. 114/1992 Sb., o ochraně přírody a krajiny, se směrnicí 2001/42/ES, s principem prevence i s principem předběžné opatrnosti. Dokumentace SEA současně neodpovídá metodickým požadavkům České společnosti ornitologické (2010), Evropské komise (2020) a mezinárodním metodikám biologického hodnocení větrných elektráren. **Návrh řešení:** Požaduji doplnění víceletého biologického monitoringu, celoročního ornitologického sledování, dlouhodobého monitoringu netopýrů, detailního hodnocení sezónních migrací, regionálního migračního modelu a objektivního vyhodnocení populačních trendů citlivých druhů. Současně požaduji doplnění reprezentativních biologických dat, objektivní vyhodnocení meziroční variability, transparentní metodické zdůvodnění výsledného hodnocení a přezkoumatelné posouzení skutečných biologických dopadů návrhu. Pokud nebude možné uvedené nedostatky objektivně a přezkoumatelně odstranit, požaduji vypuštění akcelerační oblasti AOV48 – Chrbonín a souvisejícího územního opatření z návrhu Změny č. 2 Územního rozvojového plánu ČR. **Připomínka č. 30: Nedostatečné hodnocení dopadů na chráněné druhy ptáků** Dokumentace SEA nedostatečně hodnotí skutečné dopady akcelerační oblasti AOV48 – Chrbonín na chráněné druhy ptáků, migrační koridory a tahové trasy v širším regionálním kontextu. Dokumentace současně neobsahuje regionální model migračních vazeb, nehodnotí kumulativní mortalitu, neposuzuje bariérové efekty soustavy větrných elektráren ani objektivně nehodnotí dopady na populační stabilitu citlivých druhů ptáků. Krátkodobé biologické průzkumy nemusí zachytit období tahu, hnízdění ani meziroční změny početnosti druhů. Výsledné hodnocení proto nemusí odpovídat skutečnému využívání území ptáky. SEA sama přitom připouští výskyt citlivých druhů ptáků a uvádí: „v AO a blízkém okolí se nachází na VTE citlivé druhy ptáků“. Dokumentace však bez objektivního regionálního modelování a bez dlouhodobého biologického hodnocení označuje vlivy pouze jako „mírně negativní“. Takový závěr je nepřezkoumatelný. Významné přitom je, že samotná dokumentace SEA výslovně potvrzuje výskyt citlivých druhů ptáků a současně připouští nemožnost vyhnout se všem lokalitám výskytu citlivých, vzácných a ohrožených druhů.	

Poř. č.	Připomínkové místo	Číslo jednací	Článek	AO	Připomínka	Vyhodnocení
					Přesto bez odpovídajícího regionálního modelování a bez objektivního vyhodnocení populačních důsledků uzavírá, že vlivy budou pouze „mírně negativní“. Takový postup je vnitřně rozporný. V podkladech a biologických hodnoceních jsou současně identifikovány zvláště chráněné a kolizně rizikové druhy ptáků, zejména luňák červený, káně lesní, sluka lesní, křepelka polní a hýl rudý, jako druhy využívající otevřenou krajinu, lesní okraje a migrační koridory. Veřejně dostupná nálezová databáze AVIF současně eviduje v širším okolí AOV48 – Chrbonín výskyty řady zvláště chráněných a kolizně rizikových druhů ptáků, mimo jiné orla mořského, sýce rousného, kulíška nejmenšího, krkavce velkého, ořešníka kropenatého, krutihlava obecného, jestřába lesního, ťuhýka obecného, motáka pochopa, lejsca šedého, brambořího hnědého, skřivana lesního, holuba doupňáka, motáka lužního a pilicha šedého. Dokumentace SEA však neobsahuje objektivní vyhodnocení významu těchto výskytů v regionálním kontextu ani posouzení možných kumulativních dopadů soustavy akceleračních oblastí na populace těchto druhů. Jedná se přitom o druhy s vysokou citlivostí na kolize, s rozsáhlými potravními teritorii, s nízkou reprodukční schopností a s vysokou citlivostí na bariérové efekty větrných elektráren. Významné je rovněž stanovisko Krajského úřadu Jihočeského kraje č. j. KUJCK 20427/2026 ze dne 10. 2. 2026, které potvrzuje výskyt citlivých druhů ptáků v širším území plánovaných větrných elektráren. Krajský úřad výslovně uvádí: „…na základě uvedených zdrojů a dalších informací se poblíž záměru vyskytuje hnízdiště orla mořského, jehož přesná poloha není orgánu ochrany přírody známa.“ Současně dokument potvrzuje: „Hnízdo čápa černého je evidováno v okolí Turovce…“ Krajský úřad tak sám potvrzuje výskyt mimořádně citlivých druhů, existenci hnízdiště orla mořského v blízkosti záměru i přítomnost čápa černého v širším území. Současně však připouští, že přesná poloha hnízdiště orla mořského není orgánu ochrany přírody známa. To potvrzuje zásadní nejistotu biologických podkladů a nedostatečně zjištěný skutkový stav území. Dokumentace SEA však neobsahuje regionální migrační model, nehodnotí skutečné tahové trasy, neposuzuje bariérový efekt celé soustavy AOV47–AOV50 ani objektivně nehodnotí kumulativní mortalitu ptáků v regionálním měřítku. To je zvlášť významné vzhledem k rozsahu navrhovaného zásahu. SEA totiž připouští možnost výstavby až 13 větrných elektráren o výšce až 250 metrů v AOV48 – Chrbonín, přičemž v kombinaci s dalšími akceleračními oblastmi může v širším území vzniknout soustava přibližně 88 větrných elektráren. Taková koncentrace větrných elektráren výrazně zvyšuje riziko kolizí, vytváří migrační bariéry, mění letové chování ptáků a může významně ovlivnit populační stabilitu citlivých druhů. Krajský úřad Jihočeského kraje ve svém nesouhlasném stanovisku č. j. KUJCK 63850/2026 ze dne 14. 5. 2026 současně upozorňuje na nedostatečné biologické podklady a nevyhodnocené dopady na chráněné druhy ptáků. Metodika České společnosti ornitologické (2010) doporučuje dlouhodobý monitoring, regionální hodnocení migračních vazeb, detailní hodnocení tahových tras a kumulativní biologické posouzení soustav větrných elektráren. Dokumentace SEA však tyto požadavky nesplňuje. Studie Thaxter et al. (2017) potvrzuje, že velké druhy dravců a migrujících ptáků patří mezi druhy s nejvyšší kolizní zranitelností vůči větrným elektrárnám. Studie Marques et al. (2014) současně potvrzuje, že nedostatečné regionální hodnocení a absence migračního modelování vedou k systematickému podhodnocování biologických rizik větrných parků. Metodika NatureScot (2025) dále upozorňuje, že kumulativní biologické dopady více větrných parků musí být hodnoceny v regionálním měřítku a musí zahrnovat mortalitu, bariérové efekty, změny migračního chování i populační důsledky dlouhodobé fragmentace krajiny. Dokumentace SEA však regionální biologický model neobsahuje, nehodnotí populační důsledky ani objektivně neprokazuje přijatelnost navrhované koncentrace větrných elektráren. Výsledné hodnocení dopadů na chráněné druhy ptáků je proto nepřezkoumatelné a metodicky nedostatečné.	

Poř. č.	Připomínkové místo	Číslo jednací	Článek	AO	Připomínka	Vyhodnocení
					Takový postup je v rozporu se směrnicí Evropského parlamentu a Rady 2009/147/ES o ochraně volně žijících ptáků, se směrnicí Rady 92/43/EHS, se zákonem č. 114/1992 Sb., o ochraně přírody a krajiny, se směrnicí 2001/42/ES, s principem prevence i s principem předběžné opatrnosti. Dokumentace SEA současně neodpovídá metodickým požadavkům České společnosti ornitologické (2010), NatureScot (2025) ani mezinárodním metodikám hodnocení biologických dopadů větrných elektráren. **Návrh řešení:** Požaduji doplnění dlouhodobého regionálního ornitologického monitoringu, detailního hodnocení tahových tras, regionálního migračního modelu, kumulativního biologického hodnocení soustavy AOV47–AOV50, objektivního vyhodnocení bariérových efektů a populační analýzy citlivých druhů ptáků. Současně požaduji objektivní hodnocení kolizních rizik, vyhodnocení kumulativní mortality, doplnění scénářového biologického modelování a transparentní přezkoumatelné zdůvodnění výsledného hodnocení SEA. Pokud nebude možné uvedené nedostatky objektivně a přezkoumatelně odstranit, požaduji vypuštění akcelerační oblasti AOV48 – Chrbonín a souvisejícího územního opatření z návrhu Změny č. 2 Územního rozvojového plánu ČR. **Připomínka č. 31: Migrační koridory netopýrů a nedostatečná ochrana zimovišť** Dokumentace SEA nedostatečně hodnotí dopady akcelerační oblasti AOV48 – Chrbonín na migrační koridory netopýrů, významná zimoviště, letové trasy a ekologickou konektivitu krajiny. Dokumentace současně neobsahuje regionální migrační model netopýrů, nehodnotí skutečné letové trasy, neposuzuje migrační propojení lesních a vodních biotopů ani objektivně nehodnotí vazby na evropsky významné lokality Natura 2000. Migrační aktivita netopýrů vykazuje výrazné sezónní změny. Krátkodobé průzkumy nemohou dostatečně zachytit celoroční využívání prostoru ani význam migračních tras. SEA pracuje převážně pouze s omezenou vzdálenostní metodikou, bez reálného migračního modelování, bez regionální analýzy ekologické konektivity a bez dlouhodobého monitoringu sezónních migrací netopýrů. To je zvlášť významné vzhledem k existenci EVL Chýnovská jeskyně (CZ0314634), která představuje významné zimoviště netopýrů evropského významu v lokalitě Natura 2000. Agentura ochrany přírody a krajiny ČR (AOPK) ve sdělení č. j. 05543/SOPK/26 ze dne 13. 3. 2026 potvrzuje, že v EVL Chýnovská jeskyně byl v letech 2015–2025 zjištěn výskyt celé řady zvláště chráněných druhů netopýrů, mimo jiné netopýra velkého (Myotis myotis), netopýra černého (Barbastella barbastellus), netopýra velkouchého (Myotis bechsteinii), netopýra brvitého (Myotis emarginatus), netopýra vodního (Myotis daubentonii), netopýra řasnatého (Myotis nattereri) i dalších druhů evropského významu. AOPK (2026) současně výslovně uvádí: „Pokud se týká migračních koridorů letounů v okolí uvedených EVL (okresy Tábor a Pelhřimov) nemá AOPK ČR k dispozici relevantní informace.“ Dokumentace SEA přesto bez existence relevantních migračních dat uzavírá, že dopady návrhu budou pouze „mírně negativní“. Takový závěr je nepřezkoumatelný. Souhrn AOPK doporučených opatření pro EVL Chýnovská jeskyně (2026) současně potvrzuje, že se jedná o významné zimoviště netopýrů evropského významu. Dokument výslovně uvádí „Významné zimoviště je to především pro netopýra řasnatého – jedná se o největší známé přirozené podzemní zimoviště tohoto druhu minimálně v ČR.“ Dokument dále potvrzuje: „Pravidelné přelety většinou nepřesahují 20 km“. To je mimořádně významné vzhledem k poloze AOV48 – Chrbonín v širším migračním prostoru EVL Chýnovská jeskyně. Dokumentace SEA však nehodnotí širší migrační vazby této lokality, neposuzuje propojení zimovišť s lesní krajinou, nehodnotí letové koridory podél vodních toků ani objektivně neposuzuje regionální migrační prostupnost krajiny. Přitom netopýři běžně využívají rozsáhlé lesní komplexy, liniové krajinné struktury, vodní biotopy, okraje lesů a migrační koridory vzdálené desítky kilometrů od vlastních zimovišť.	

Poř. č.	Připomínkové místo	Číslo jednací	Článek	AO	Připomínka	Vyhodnocení
					Významný je i samotný charakter dotčeného území s rozsáhlými lesními porosty, mokřady, vodními biotopy, rybniční soustavou a migračně významnou krajinou. Právě tyto krajinné prvky přitom tvoří hlavní migrační koridory netopýrů. Metodika posuzování vlivu výstavby a provozu větrných elektráren na netopýry Řehák a Bartonička (2012) zpracovaná Českou společností pro ochranu netopýrů výslovně uvádí, že významná zimoviště netopýrů, lesní koridory, vodní biotopy, liniová zeleň a migrační trasy patří mezi rizikové oblasti nevhodné pro výstavbu větrných elektráren. Metodika současně doporučuje minimální vzdálenost 200 m od lesních porostů, minimální vzdálenost 200 m od vodních ploch, minimální vzdálenost 200 m od liniových krajinných prvků a detailní monitoring v území až do vzdálenosti 20 km od plánované větrné elektrárny. Metodika Řehák a Bartonička (2012) výslovně stanovuje minimální odstupy větrných elektráren od souvislých lesních porostů, vodních ploch a liniových krajinných prvků využívaných netopýry jako letové koridory. Současně uvádí, že větrné elektrárny nemají být umisťovány na spojnice mezi úkryty a loviští. Krajinné prvky proto nepředstavují pouze obecný popis území, ale funkční migrační a letové struktury významné pro hodnocení kolizního rizika. Pokud dokumentace nehodnotí vazbu záměru na tyto krajinné struktury, nelze objektivně ověřit, zda byly migrační koridory a ekologické vazby území řádně identifikovány a zohledněny. Dokumentace SEA však regionální migrační model neobsahuje, nehodnotí ekologickou konektivitu, neposuzuje kumulativní bariérové efekty ani objektivně neprokazuje přijatelnost návrhu. To je zvlášť významné vzhledem k rozsahu navrhovaného zásahu. SEA připouští možnost výstavby až 13 větrných elektráren o výšce až 250 metrů v AOV48 – Chrbonín, přičemž v kombinaci s dalšími akceleračními oblastmi může v širším území vzniknout soustava přibližně 88 větrných elektráren. Taková koncentrace vysokých větrných elektráren významně zvyšuje riziko mortality netopýrů, vytváří migrační bariéry, narušuje ekologickou konektivitu a může významně ovlivnit populační stabilitu citlivých druhů. Krajský úřad Jihočeského kraje ve svém nesouhlasném stanovisku č. j. KUJCK 63850/2026 ze dne 14. 5. 2026 současně upozorňuje na nedostatečné biologické podklady a nevyhodnocené ekologické vazby území. Současně výslovně konstatuje: „Tyto odborné podklady nebyly v rámci stanovení podmínek a zmírňujících opatření pro AOV48 Chrbonín nijak zohledněny.“ Dohoda EUROBATS (1991) výslovně doporučuje regionální migrační hodnocení, dlouhodobý monitoring, ochranu lesních koridorů, ochranu vodních biotopů a hodnocení vazeb mezi zimovišti a loviští. Dohoda EUROBATS (1991) je mezinárodní smlouva o ochraně přírody, ke které ČR přistoupila, a členské státy mají povinnost naplňovat její cíle a principy ochrany netopýrů. Metodika EUROBATS (2015) představuje mezinárodně uznávaný odborný standard ochrany netopýrů při výstavbě větrných elektráren, který konkretizuje požadavky ochrany zvláště chráněných druhů vyplývající z dohody EUROBATS (1991), směrnice 92/43/EHS a zákona č. 114/1992 Sb. Metodika Řehák a Bartonička (2012) k posuzování vlivu výstavby a provozu větrných elektráren na netopýry uvádí, že sledování letové aktivity netopýrů musí být nedílnou součástí biologického posouzení záměru a že monitoring má probíhat periodicky po celou vegetační sezónu. Jednosezónní monitoring je přitom označen pouze za minimální rozsah. Pokud dokumentace neprokazuje splnění těchto minimálních požadavků, nelze ověřit reprezentativnost zjištěných výsledků. Metodika IUCN (Bennun et al., 2024) současně upozorňuje, že hodnocení dopadů na netopýry musí zahrnovat krajinnou konektivitu, kumulativní biologické vlivy, populační souvislosti a regionální migrační vztahy. Dokumentace SEA však regionální migrační model neobsahuje, nehodnotí ekologickou konektivitu, neposuzuje kumulativní bariérové efekty ani objektivně neprokazuje přijatelnost návrhu. Výsledné hodnocení vlivů na netopýry je proto nepřezkoumatelné a metodicky nedostatečné. Metodika Řehák a Bartonička (2012) současně požaduje posouzení významných zimovišť, reprodukčních kolonií a letových koridorů využívaných při migraci netopýrů a uvádí, že analýza těchto mapových podkladů představuje první stupeň hodnocení vhodnosti lokality pro výstavbu větrných elektráren. Pokud	

Poř. č.	Připomínkové místo	Číslo jednací	Článek	AO	Připomínka	Vyhodnocení
					dokumentace takové hodnocení neobsahuje nebo neprokazuje jeho výsledky, vzniká nejistota, zda byla vhodnost území vůbec řádně posouzena. Evropská komise (2020) současně výslovně upozorňuje, že posuzování vlivů větrných elektráren nesmí být omezeno pouze na vlastní hranice lokalit Natura 2000, protože migrující druhy běžně využívají širší krajinné vazby, liniové koridory a rozsáhlé migrační prostory mimo samotná chráněná území. Právě absence regionálního migračního modelování proto představuje zásadní metodický nedostatek dokumentace SEA. Takový postup je v rozporu se směrnicí Rady 92/43/EHS, se zákonem č. 114/1992 Sb., o ochraně přírody a krajiny, se směrnicí 2001/42/ES, s Dohodou EUROBATS, s principem prevence, i s principem předběžné opatrnosti. Dokumentace SEA současně neodpovídá metodickým požadavkům EUROBATS (2015), IUCN (Bennun et al., 2024) ani českým metodikám pro hodnocení dopadů větrných elektráren na netopýry. **Návrh řešení:** Požaduji doplnění regionálního migračního modelu netopýrů, dlouhodobého monitoringu letových tras, hodnocení vazeb mezi zimovišti a lovišti, objektivního posouzení ekologické konektivity krajiny, kumulativního biologického hodnocení soustavy AOV47–AOV50 a detailního vyhodnocení bariérových efektů větrných elektráren. Současně požaduji doplnění dlouhodobého akustického monitoringu, hodnocení sezónních migrací, objektivní vyhodnocení vlivů na EVL Chýnovská jeskyně a přezkoumatelné zdůvodnění výsledného hodnocení SEA. Pokud nebude možné uvedené nedostatky objektivně a přezkoumatelně odstranit, požaduji vypuštění akcelerační oblasti AOV48 – Chrbonín a souvisejícího územního opatření z návrhu Změny č. 2 Územního rozvojového plánu ČR. **Připomínka č. 32: Mortalita netopýrů, barotrauma a lesní prostředí jako vysoce rizikový biotop** Dokumentace SEA nedostatečně hodnotí riziko mortality netopýrů způsobené provozem větrných elektráren, zejména riziko barotraumatu, kolizí v rotorové zóně a dopady umístění větrných elektráren v lesní a lesopolní krajině. Dokumentace současně neobsahuje objektivní model mortality netopýrů, nehodnotí specifická rizika lesních okrajů a lesních koridorů, neposuzuje vliv rotorové zóny moderních větrných elektráren ani objektivně nehodnotí populační důsledky dlouhodobé mortality. To je zvlášť významné vzhledem k charakteru území AOV48 – Chrbonín, které tvoří lesní komplexy, lesní průseky, liniová zeleň, mokřady, vodní biotopy a krajina s vysokou ekologickou konektivitou. Právě lesní okraje, lesní průseky a liniové krajinné prvky přitom představují nejvýznamnější migrační a lovecké koridory netopýrů. Pokud nejsou dostupné dostatečné údaje o skutečné intenzitě využívání území netopýry, nelze automaticky předpokládat nízkou míru rizika. Bez dlouhodobých terénních průzkumů nelze objektivně stanovit skutečnou intenzitu rizika mortality a rozsah potenciálních střetů. Dokumentace SEA současně sama připouští výskyt citlivých druhů netopýrů a biologické střety. Přesto bez objektivního biologického modelování dochází k závěru, že vlivy budou pouze „mírně negativní“. Takový závěr je nepřezkoumatelný. Agentura ochrany přírody a krajiny ČR (AOPK) ve sdělení č. j. 05543/SOPK/26 ze dne 13. 3. 2026 potvrzuje výskyt celé řady zvláště chráněných druhů netopýrů evropského významu v širším regionu EVL Chýnovská jeskyně. Současně však AOPK (2026) výslovně uvádí: „Pokud se týká migračních koridorů letounů v okolí uvedených EVL (okresy Tábor a Pelhřimov) nemá AOPK ČR k dispozici relevantní informace.“ Dokumentace SEA přesto bez existence relevantních migračních dat a bez regionálního modelu mortality uzavírá, že návrh je přijatelný. Metodika Řehák a Bartonička (2012) České společnosti pro ochranu netopýrů současně výslovně uvádí, že lesní porosty, lesní okraje, liniová zeleň, vodní biotopy a migrační koridory patří mezi rizikové oblasti nevhodné pro umisťování větrných elektráren. Metodika současně doporučuje minimální vzdálenost 200	

Poř. č.	Připomínkové místo	Číslo jednací	Článek	AO	Připomínka	Vyhodnocení
					m od lesních porostů, minimální vzdálenost 200 m od vodních ploch a detailní dlouhodobý monitoring netopýrů v širším území. Dokumentace SEA však neprokazuje splnění těchto doporučení, nehodnotí lesní migrační koridory ani objektivně neposuzuje zvýšené riziko mortality v lesní krajině. To je zvlášť významné vzhledem k parametrům navrhovaných větrných elektráren. SEA připouští možnost výstavby větrných elektráren o výšce až 250 metrů s rozsáhlou rotorovou zónou zasahující do výškového prostoru využívaného netopýry. Moderní větrné elektrárny přitom nezpůsobují mortalitu pouze přímou kolizí, ale i tzv. barotraumatem – tedy poškozením vnitřních orgánů způsobeným náhlými změnami tlaku vzduchu v blízkosti rotorů. Studie Baerwald et al. (2008) potvrzuje, že část netopýrů hynula nejen přímým nárazem do rotoru, ale také v důsledku vnitřních poranění způsobených prudkými změnami tlaku vzduchu v okolí lopatek. Studie Frick et al. (2017) současně upozorňuje, že dlouhodobá mortalita netopýrů může významně destabilizovat populace druhů s nízkou reprodukční schopností. Studie Heuck et al. (2023) potvrzuje, že lesní prostředí významně zvyšuje aktivitu netopýrů v okolí větrných elektráren a současně zvyšuje riziko kolizí a mortality. Studie Barré et al. (2022) dále potvrzuje, že lesní a lesopolní krajina představuje z hlediska ochrany netopýrů zvlášť citlivé území nevhodné pro koncentraci vysokých větrných elektráren. Metodika NatureScot (2025) současně doporučuje regionální hodnocení kumulativních biologických dopadů, hodnocení migračních bariér a objektivní modelování mortality citlivých druhů. Dokumentace SEA však neobsahuje objektivní model mortality, nehodnotí populační důsledky, neposuzuje dlouhodobou ekologickou stabilitu ani objektivně neprokazuje přijatelnost navrhovaného řešení. Výsledné hodnocení vlivů na netopýry je proto metodicky nedostatečné a nepřezkoumatelné. Takový postup je v rozporu se směrnicí Rady 92/43/EHS, se zákonem č. 114/1992 Sb., o ochraně přírody a krajiny, se směrnicí 2001/42/ES, s Dohodou EUROBATS (1991), s principem prevence i s principem předběžné opatrnosti. Dokumentace SEA současně neodpovídá metodickým požadavkům EUROBATS (2015), ČESON (2012), NatureScot (2025) ani aktuálním vědeckým poznatkům o mortalitě netopýrů u větrných elektráren. **Návrh řešení:** Požaduji doplnění objektivního modelu mortality netopýrů, dlouhodobého akustického monitoringu, regionálního migračního modelu, hodnocení barotraumatu, detailního posouzení lesních koridorů a lesních okrajů a kumulativního biologického hodnocení soustavy AOV47–AOV50. Současně požaduji objektivní vyhodnocení populačních důsledků mortality, scénářové hodnocení dlouhodobé ekologické stability, transparentní vyhodnocení rizik rotorové zóny a přezkoumatelné zdůvodnění výsledného hodnocení SEA. Pokud nebude možné uvedené nedostatky objektivně a přezkoumatelně odstranit, požaduji vypuštění akcelerační oblasti AOV48 – Chrbonín a souvisejícího územního opatření z návrhu Změny č. 2 Územního rozvojového plánu ČR. **Připomínka č. 33: Nedostatečně prokázaná účinnost biologických mitigací** Dokumentace SEA nedostatečně prokazuje účinnost navrhovaných biologických mitigací (zmírňovacích opatření) pro akcelerační oblast AOV48 – Chrbonín a neumožňuje objektivně ověřit, zda navržená opatření skutečně zabrání významným negativním dopadům na chráněné druhy ptáků a netopýrů. Dokumentace současně neobsahuje objektivní vyhodnocení účinnosti mitigací, nestanovuje limity přijatelné mortality, neobsahuje závazný adaptivní management, neposuzuje riziko selhání mitigací ani neprokazuje dlouhodobou účinnost navrhovaných opatření. SEA přitom sama připouští výskyt citlivých druhů ptáků a netopýrů, biologické střety i nemožnost vyhnout se všem lokalitám výskytu citlivých druhů. Přesto bez objektivního biologického modelování uzavírá, že vlivy budou pouze „mírně negativní“.	

Poř. č.	Připomínkové místo	Číslo jednací	Článek	AO	Připomínka	Vyhodnocení
					Dokumentace současně pracuje s vnitřně rozpornou logikou hodnocení biologických vlivů. Samotná metodika SEA totiž předpokládá, že negativní hodnocení typu „-1“ je podmíněno existencí funkčních a objektivně doložených zmírňujících opatření. Dokumentace však současně sama připouští, že účinnost navržených mitigací není objektivně ověřena, neobsahuje regionální biologický model, nehodnotí scénáře selhání mitigací ani nestanovuje biologické limity přijatelnosti. Výsledné hodnocení biologických vlivů je proto vnitřně rozporné a nepřezkoumatelné. Dokumentace přitom spoléhá především na budoucí detekční systémy, zastavování rotorů, odpuzovače, monitoring po realizaci a budoucí navazující řízení. Takový postup je metodicky nedostatečný. Dokumentace SEA totiž neprokazuje skutečnou účinnost těchto opatření v podmínkách AOV48 – Chrbonín, neobsahuje regionální biologický model, nestanovuje biologické limity přijatelnosti ani objektivně neposuzuje riziko selhání mitigací. To je zvlášť významné vzhledem k rozsahu navrhovaného zásahu. SEA připouští možnost výstavby až 13 větrných elektráren o výšce až 250 metrů v AOV48 – Chrbonín, přičemž v kombinaci s dalšími akceleračními oblastmi může v širším území vzniknout soustava přibližně 88 větrných elektráren. Taková koncentrace větrných elektráren významně zvyšuje biologická rizika, zesiluje kumulativní mortalitu a současně zvyšuje pravděpodobnost selhání mitigací v regionálním měřítku. Dokumentace SEA však nehodnotí kumulativní účinnost mitigací, neposuzuje souběh více biologických rizik ani objektivně neprokazuje, že navrhovaná opatření budou dostačující. Krajský úřad Jihočeského kraje ve svém nesouhlasném stanovisku č. j. KUJCK 63850/2026 ze dne 14. 5. 2026 současně upozorňuje, že odborné biologické podklady nebyly v rámci návrhu dostatečně zohledněny. To je významné právě ve vztahu k navrhovaným zmírňujícím opatřením, jejichž účinnost není objektivně doložena. Metodika IAIA (2018) současně upozorňuje, že mitigace nesmí nahrazovat samotné objektivní posouzení přijatelnosti záměru a že preventivní opatření musí být konkrétní, prokazatelná, měřitelná a ověřitelná. Dokumentace SEA však neobsahuje měřitelné biologické limity, nestanovuje maximální přípustnou mortalitu, neobsahuje závazný mechanismus zastavení provozu ani objektivně neprokazuje, že mitigace zabrání významným dopadům. Studie Arnett et al. (2016) potvrzuje, že účinnost biologických mitigací, včetně zastavování rotorů a provozních omezení větrných elektráren, je výrazně závislá na konkrétních klimatických podmínkách, charakteru krajiny, migrační aktivitě druhů, technickém nastavení provozu i způsobu aplikace mitigací v konkrétní lokalitě. Studie současně upozorňuje, že řada mitigací není dlouhodobě dostatečně ověřena a že samotná mitigace nemusí zabránit významným populačním dopadům na citlivé druhy ptáků a netopýrů. Výsledky mitigací proto nelze automaticky přenášet mezi různými lokalitami. Studie současně potvrzuje, že samotné mitigace často nedokážou eliminovat kumulativní mortalitu, bariérové efekty ani dlouhodobé populační dopady. Dokumentace SEA však regionální ověření mitigací neobsahuje, nehodnotí scénáře jejich selhání ani objektivně neposuzuje dlouhodobou biologickou přijatelnost návrhu. Výsledné hodnocení biologických vlivů je proto nepřezkoumatelné a metodicky nedostatečné. Takový postup je v rozporu se směrnicí Rady 92/43/EHS, se směrnicí Evropského parlamentu a Rady 2009/147/ES, se zákonem č. 114/1992 Sb., o ochraně přírody a krajiny, se směrnicí 2001/42/ES, s principem prevence i s principem předběžné opatrnosti. Dokumentace SEA současně neodpovídá metodickým požadavkům IAIA (2018) ani aktuálním vědeckým poznatkům o účinnosti biologických mitigací u větrných elektráren. **Návrh řešení:** Požaduji doplnění objektivního vyhodnocení účinnosti mitigací, biologických limitů přijatelnosti, závazného adaptivního managementu, regionálního modelu biologických rizik, scénářového hodnocení selhání mitigací a objektivního vyhodnocení dlouhodobé účinnosti navrhovaných opatření. Současně požaduji stanovení maximální přípustné mortality, závazné podmínky zastavování rotorů, dlouhodobý biologický monitoring, transparentní vyhodnocení kumulativních biologických dopadů a přezkoumatelné zdůvodnění biologické přijatelnosti návrhu.	

Poř. č.	Připomínkové místo	Číslo jednací	Článek	AO	Připomínka	Vyhodnocení
					Pokud nebude možné uvedené nedostatky objektivně a přezkoumatelně odstranit, požaduji vypuštění akcelerační oblasti AOV48 – Chrbonín a souvisejícího územního opatření z návrhu Změny č. 2 Územního rozvojového plánu ČR. **Připomínka č. 34: Nedostatečné hodnocení mokřadů, pramenišť a vodních biotopů** Dokumentace SEA nedostatečně hodnotí skutečné dopady akcelerační oblasti AOV48 – Chrbonín na mokřady, prameniště, vodní biotopy a další citlivé vodní ekosystémy v území. Současně neumožňuje objektivně posoudit, zda navržená opatření zajišťují dostatečnou ochranu těchto stanovišť a jejich ekologických funkcí. V prostoru AOV48 – Chrbonín a jeho bezprostředním okolí se nachází soustava vodních toků a rybníků tvořená zejména Černovickým potokem, Chrbonínským potokem, Vlčeveským potokem, Hrobským potokem a rybníky včetně rybníka Náděj. Současně biologické posouzení uvádí výskyt vodních ekosystémů a fragmentů přírodních stanovišť vázaných na vodní prostředí. Samotná dokumentace potvrzuje výskyt habitatu 91E0* Smíšené jasanovo-olšové lužní lesy temperátní a boreální Evropy vázaného na údolí vodních toků a současně stanovuje ochranu vodních ekosystémů pouze prostřednictvím minimální vzdálenosti od břehové hrany. Dokumentace však neobsahuje podrobné hydroekologické hodnocení ani vyhodnocení dopadů na mokřady, prameniště a vodní biotopy vázané na soustavu místních toků a rybníků. Dokumentace současně stanovuje ochranu mokřadů, pramenišť, rašelinišť, vodních ploch a toků pouze prostřednictvím minimální vzdálenosti 8 metrů od břehové hrany. Takové řešení však nehodnotí skutečný rozsah ekologických funkcí vodních ekosystémů. Funkční význam mokřadů, pramenišť a vodních biotopů není omezen pouze na jejich bezprostřední fyzickou hranici. Tyto ekosystémy jsou závislé na širších hydrologických vztazích, proudění podzemních vod, infiltračních procesech, mikroreliéfu území a ekologických vazbách s okolní krajinou. Dokumentace neobsahuje podrobné hydroekologické hodnocení území, nehodnotí možné změny odtokových poměrů, změny infiltrace srážkových vod, zásahy do podpovrchového proudění ani možné kumulativní změny vodního režimu vzniklé souběhem více staveb, zpevněných ploch a související infrastruktury. Dokumentace současně uvádí, že významnější koncentrace druhů s úzkou vazbou na biotop a nízkou disperzí jsou v akcelerační oblasti vázány na lesní stanoviště. Přesto neobsahuje podrobné vyhodnocení ekologických vazeb mezi těmito stanovišti a vodními biotopy navázanými na Černovický potok, Chrbonínský potok, Vlčeveský potok, Hrobský potok a související rybniční soustavu. Bez vyhodnocení uzavírá: „Na habitaty lze očekávat zanedbatelný až nulový vliv.“ Takový závěr však nemusí odpovídat skutečnému stavu území. Mokřady, prameniště a vodní biotopy představují mimořádně dynamické systémy, jejichž rozsah a biologická hodnota se mohou výrazně měnit v závislosti na ročním období, srážkových poměrech a dlouhodobých klimatických podmínkách. Krátkodobé biologické průzkumy nemusí zachytit sezónní změny ani skutečný rozsah využívání území organismy vázanými na vodní prostředí. Krajský úřad Jihočeského kraje (2026) současně upozorňuje na absenci detailní lokalizace významných krajinných prvků a jejich stavu, což podle stanoviska znemožňuje plnohodnotné vyhodnocení vlivů na tyto prvky. To je zvlášť významné, protože vodní toky, údolní nivy a související ekologicky stabilizační prvky představují významné krajinné prvky podle § 3 odst. 1 písm. b) zákona č. 114/1992 Sb., o ochraně přírody a krajiny. Významné krajinné prvky přitom nelze hodnotit pouze jako izolované plochy, ale jako funkční součást širší krajinné struktury zajišťující ekologickou stabilitu a biologickou prostupnost území. Dokumentace současně neobsahuje detailní mapování mokřadních a prameništních systémů, nehodnotí ekologické vazby vodních biotopů, neobsahuje regionální hydroekologický model ani objektivní posouzení dlouhodobých dopadů změn vodního režimu.	

Poř. č.	Připomínkové místo	Číslo jednací	Článek	AO	Připomínka	Vyhodnocení
					Takový závěr je vnitřně rozporný. Dokumentace připouští existenci citlivých habitatů a současně připouští negativní vlivy na přírodní stanoviště, přesto bez podrobného hydroekologického hodnocení uzavírá, že navržená opatření jsou dostatečná. Dokumentace je proto v této části nepřezkoumatelná a neumožňuje objektivně posoudit skutečné dopady návrhu na mokřady, prameniště, vodní biotopy a významné krajinné prvky. Takový postup je v rozporu se zákonem č. 114/1992 Sb., o ochraně přírody a krajiny, se směrnicí 2001/42/ES, s principem prevence i s principem předběžné opatrnosti. **Návrh řešení:** Požaduji doplnění podrobného hydroekologického hodnocení území, detailního mapování mokřadních a prameništních systémů, sezónního biologického monitoringu vodních biotopů, objektivního vyhodnocení ekologických funkcí významných krajinných prvků a kumulativního hodnocení vlivů na vodní režim území. Současně požaduji přezkoumatelné zdůvodnění stanovené ochranné vzdálenosti 8 m a objektivní posouzení její dostatečnosti. Pokud nebude možné uvedené nedostatky objektivně a přezkoumatelně odstranit, požaduji vypuštění akcelerační oblasti AOV48 – Chrbonín a souvisejícího územního opatření z návrhu Změny č. 2 Územního rozvojového plánu ČR. **Připomínka č. 35: Fragmentace krajiny a narušení ekologické stability** Dokumentace SEA nedostatečně hodnotí dopady akcelerační oblasti AOV48 – Chrbonín na ekologickou stabilitu krajiny, migrační prostupnost území, ekologickou konektivitu a fungování územního systému ekologické stability (ÚSES). Dokumentace současně neobsahuje regionální model ekologické konektivity, nehodnotí bariérové efekty soustavy větrných elektráren, neposuzuje kumulativní fragmentaci krajiny ani objektivně nehodnotí dlouhodobé důsledky narušení ekologické stability regionu. SEA sama přitom připouští zásahy do biologických vazeb a ekologických funkcí krajiny. Současně potvrzuje výskyt citlivých druhů ptáků a netopýrů i přítomnost ekologicky významných krajinných struktur. Přesto dokumentace bez regionální ekologické analýzy uzavírá, že vlivy budou pouze „mírně negativní“. Takový závěr je nepřezkoumatelný. Dotčené území přitom tvoří rozsáhlé lesní komplexy, mokřady, vodní biotopy, liniová zeleň, remízky, lesopolní mozaika a ekologicky významné migrační koridory. Právě tyto krajinné prvky představují základní strukturu ekologické stability území a migrační prostupnosti krajiny. Dokumentace současně potvrzuje, že přes vymezenou akcelerační oblast vede migrační koridor biotopu vybraných zvláště chráněných druhů velkých savců. Jedná se o zalesněný koridor zahrnující zalesněný vrchol Blaník. Samotná dokumentace připouští, že umístění větrných elektráren, přístupových komunikací, manipulačních ploch a související infrastruktury může vést ke snížení průchodnosti migračního koridoru a k fragmentaci území. Současně proto stanoví podmínku, že realizací záměrů nesmí dojít ke snížení průchodnosti migračního koridoru ani ke vzniku fyzických či vizuálních bariér omezujících pohyb velkých savců. Dokumentace dále uvádí, že významnější koncentrace druhů s úzkou vazbou na biotop a nízkou disperzí jsou v akcelerační oblasti vázány na lesní stanoviště. Jedná se zejména o druhy rostlin, hmyzu, obojživelníků, plazů, drobných savců, ptáků a netopýrů. Právě druhy s omezenou schopností migrace patří mezi nejcitlivější skupiny vůči fragmentaci prostředí a narušení ekologických vazeb v krajině. Významná je rovněž skutečnost, že dokumentace potvrzuje přítomnost sítě lokálního ÚSES. Přestože se na území akcelerační oblasti nenachází prvky nadregionálního ani regionálního ÚSES, samotná dokumentace připouští, že umístění větrných elektráren a navazující infrastruktury do prvků lokálního ÚSES může snížit jejich funkčnost. Lokální ÚSES přitom představuje základní kostru ekologické stability krajiny a zajišťuje propojení jednotlivých přírodních stanovišť. Dokumentace současně identifikuje výskyt mimolesní zeleně tvořené skupinami stromů, pozůstatky remízů, mezí a liniové zeleně. Tyto prvky plní významnou ekologickou funkci, vytvářejí úkryty a migrační trasy pro řadu druhů živočichů a přispívají k zachování ekologické stability zemědělské krajiny.	

Poř. č.	Připomínkové místo	Číslo jednací	Článek	AO	Připomínka	Vyhodnocení
					Dokumentace přitom sama připouští možnost jejich částečného odstranění v souvislosti s budováním přístupových komunikací a manipulačních ploch. Dokumentace SEA však nehodnotí regionální ekologickou konektivitu, neposuzuje funkčnost migračních koridorů, nehodnotí bariérový efekt vysokých větrných elektráren ani objektivně neposuzuje kumulativní ekologické důsledky koncentrace větrných elektráren v širším území. To je zvlášť významné vzhledem k rozsahu navrhovaného zásahu. SEA připouští možnost výstavby až 13 větrných elektráren o výšce až 250 metrů v AOV48 – Chrbonín, přičemž v kombinaci s dalšími akceleračními oblastmi může v širším území vzniknout soustava přibližně 88 větrných elektráren. Taková koncentrace větrných elektráren významně zvyšuje fragmentaci krajiny, vytváří rozsáhlé migrační bariéry, oslabuje ekologickou prostupnost a může dlouhodobě destabilizovat ekologické funkce krajiny. Krajský úřad Jihočeského kraje ve svém nesouhlasném stanovisku č. j. KUJCK 63850/2026 ze dne 14. 5. 2026 současně upozorňuje na nedostatečné zohlednění ekologických vazeb a biologických podkladů. Metodika IUCN (Bennun et al., 2024) současně upozorňuje, že hodnocení větrných elektráren musí zahrnovat krajinnou konektivitu, kumulativní fragmentaci, migrační prostupnost, bariérové efekty i dlouhodobou ekologickou stabilitu území. Dokumentace SEA však regionální ekologický model neobsahuje, nehodnotí scénáře budoucí fragmentace krajiny ani objektivně neposuzuje kumulativní ekologické důsledky celé soustavy AOV47–AOV50. Studie Haddad et al. (2015) současně potvrzuje, že fragmentace krajiny představuje jeden z nejvýznamnějších faktorů dlouhodobého úbytku biodiverzity a vede ke ztrátě ekologické konektivity, omezení migrace druhů, destabilizaci populací i oslabení ekologické stability krajiny. Studie současně upozorňuje, že kumulativní infrastrukturní zásahy mohou významně zesílit bariérové efekty a ekologickou izolaci populací. Dokumentace SEA však regionální ekologické důsledky fragmentace nehodnotí, neobsahuje kumulativní model ekologické stability ani objektivně neprokazuje přijatelnost navrhovaného řešení. Výsledné hodnocení vlivů na ekologickou stabilitu krajiny je proto metodicky nedostatečné a nepřezkoumatelné. Takový postup je v rozporu se zákonem č. 114/1992 Sb., o ochraně přírody a krajiny, se směrnicí Rady 92/43/EHS, se směrnicí 2001/42/ES, s principem ochrany ekologické stability krajiny, s principem prevence i s principem předběžné opatrnosti. Dokumentace SEA současně neodpovídá metodickým požadavkům IUCN (2024) ani aktuálním vědeckým poznatkům o dopadech fragmentace krajiny na biodiverzitu. **Návrh řešení:** Požaduji doplnění regionálního modelu ekologické konektivity, hodnocení migrační prostupnosti krajiny, kumulativního modelu fragmentace území, objektivního posouzení bariérových efektů a dlouhodobého hodnocení ekologické stability regionu. Současně požaduji doplnění hodnocení vlivů na ÚSES, scénářové modelování budoucí krajinné fragmentace, objektivní vyhodnocení ekologické konektivity soustavy AOV47–AOV50 a přezkoumatelné zdůvodnění výsledného hodnocení SEA. Pokud nebude možné uvedené nedostatky objektivně a přezkoumatelně odstranit, požaduji vypuštění akcelerační oblasti AOV48 – Chrbonín a souvisejícího územního opatření z návrhu Změny č. 2 Územního rozvojového plánu ČR. **Připomínka č. 36: Absence regionálního hodnocení kumulativních biologických dopadů** Dokumentace SEA neobsahuje objektivní regionální hodnocení kumulativních biologických dopadů navržených akceleračních oblastí AOV47–AOV50 a neumožňuje posoudit skutečné dlouhodobé důsledky koncentrace větrných elektráren v širším území. Aktuální metodiky Evropské komise (2020) i IUCN Bennon (2024) současně výslovně upozorňují, že právě kumulativní biologické dopady představují jeden z nejzávažnějších problémů rozvoje větrné energetiky v evropské krajině. Hodnocení proto musí zahrnovat nejen jednotlivé lokality, ale i regionální migrační	

Poř. č.	Připomínkové místo	Číslo jednací	Článek	AO	Připomínka	Vyhodnocení
					prostupnost, populační vazby druhů, bariérové efekty celé soustavy větrných elektráren a dlouhodobé scénáře fragmentace krajiny. Dokumentace SEA však takové regionální kumulativní hodnocení neobsahuje. Jedná se o zásadní systémový nedostatek dokumentace SEA. Dokumentace současně neobsahuje regionální biologický model, nehodnotí kumulativní mortalitu ptáků a netopýrů, neposuzuje synergické biologické efekty více akceleračních oblastí, nehodnotí regionální saturaci krajiny technickou infrastrukturou ani objektivně neposuzuje dlouhodobé populační trendy citlivých druhů. Regionální biologické vlivy nelze objektivně posoudit bez dlouhodobých a prostorově reprezentativních biologických průzkumů. SEA přitom sama potvrzuje biologická rizika, výskyt citlivých druhů i nemožnost vyhnout se všem lokalitám výskytu chráněných druhů. Současně však bez regionálního biologického modelování uzavírá, že vlivy budou pouze „mírně negativní“. Takový závěr je nepřezkoumatelný. To je zvlášť významné vzhledem k rozsahu navrhovaného zásahu. SEA připouští možnost výstavby až 13 větrných elektráren v AOV48 – Chrbonín a současně vznik soustavy přibližně 88 větrných elektráren v sekvenci AOV47–AOV50. Taková koncentrace vysokých větrných elektráren významně zvyšuje kumulativní mortalitu, zesiluje bariérové efekty, zvyšuje fragmentaci krajiny a může dlouhodobě destabilizovat populace citlivých druhů ptáků a netopýrů. Dokumentace SEA však nehodnotí regionální populační důsledky, neposuzuje scénáře budoucí koncentrace infrastruktury, neobsahuje model kumulativní mortality ani objektivně neposuzuje regionální ekologickou únosnost krajiny. To je zásadní metodický nedostatek. Krajský úřad Jihočeského kraje ve svém nesouhlasném stanovisku č. j. KUJCK 63850/2026 ze dne 14. 5. 2026 současně upozorňuje na nedostatečné zohlednění odborných biologických podkladů a nevyhodnocené kumulativní dopady návrhu. Významný je i samotný charakter návrhu. Jednotlivé akcelerační oblasti AOV47–AOV50 totiž nevytvářejí izolované lokality, ale regionálně propojený pás větrných elektráren, s rozsáhlými synergickými efekty, zasahujícími migrační koridory, ekologickou konektivitu i populační stabilitu chráněných druhů. Dokumentace SEA však biologické vazby mezi jednotlivými akceleračními oblastmi nehodnotí, neposuzuje souběh biologických vlivů ani objektivně nehodnotí regionální saturaci krajiny. Metodika IUCN (Bennun et al., 2024) přitom výslovně požaduje regionální hodnocení kumulativních dopadů, modelování biologických scénářů, hodnocení populačních trendů, posouzení synergických efektů více infrastrukturních projektů a objektivní vyhodnocení dlouhodobé ekologické únosnosti území. Dokumentace SEA však tyto požadavky nesplňuje. Metodika OECD pro SEA (2006) současně upozorňuje, že strategické posuzování musí hodnotit dlouhodobé regionální důsledky, kumulativní environmentální změny, scénáře budoucí koncentrace infrastruktury i synergické dopady více záměrů v širším území. SEA však neobsahuje scénářové modelování, nehodnotí regionální biologickou únosnost ani objektivně neposuzuje budoucí kumulativní zatížení krajiny. Studie Haddad et al. (2015) současně potvrzuje, že kumulativní fragmentace krajiny a souběh infrastrukturních zásahů patří mezi hlavní příčiny dlouhodobého poklesu biodiverzity a destabilizace populací citlivých druhů. Dokumentace SEA však populační trendy nehodnotí, regionální biologický model neobsahuje ani objektivně neprokazuje biologickou přijatelnost navrhované koncentrace větrných elektráren. Výsledné hodnocení biologických vlivů je proto metodicky nedostatečné, nepřezkoumatelné a neodpovídá skutečnému rozsahu navrhovaného zásahu. Takový postup je v rozporu se směrnicí 2001/42/ES, se směrnicí Rady 92/43/EHS, se směrnicí Evropského parlamentu a Rady 2009/147/ES, se zákonem č. 114/1992 Sb., o ochraně přírody a krajiny, s principem prevence i s principem předběžné opatrnosti.	

Poř. č.	Připomínkové místo	Číslo jednací	Článek	AO	Připomínka	Vyhodnocení
					Dokumentace SEA současně neodpovídá metodickým požadavkům IUCN Bennon (2024) ani OECD (2006) pro hodnocení kumulativních environmentálních dopadů. **Návrh řešení:** Požaduji doplnění regionálního biologického modelu pro AOV47–AOV50, hodnocení kumulativní mortality, scénářového modelování budoucí koncentrace infrastruktury, objektivního hodnocení synergických biologických efektů, regionální populační analýzy citlivých druhů a vyhodnocení ekologické únosnosti krajiny. Současně požaduji hodnocení regionální saturace krajiny, objektivní model ekologické konektivity, vyhodnocení dlouhodobých populačních trendů, transparentní posouzení kumulativních biologických rizik a přezkoumatelné zdůvodnění biologické přijatelnosti návrhu. Pokud nebude možné uvedené nedostatky objektivně a přezkoumatelně odstranit, požaduji vypuštění akcelerační oblasti AOV48 – Chrbonín a souvisejícího územního opatření z návrhu Změny č. 2 Územního rozvojového plánu ČR. **Připomínka č. 37: Světelné znečištění a narušení nočních ekosystémů** Dokumentace SEA prakticky nehodnotí dopady světelného znečištění spojeného s provozem větrných elektráren na noční ekosystémy, migrační chování ptáků, aktivitu netopýrů a ekologickou stabilitu noční krajiny. Jedná se o zásadní metodický nedostatek dokumentace. SEA současně nehodnotí překážkové osvětlení větrných elektráren, neposuzuje noční migrační chování ptáků, nehodnotí světelnou dezorientaci živočichů, neposuzuje bariérové efekty noční infrastruktury ani objektivně nehodnotí kumulativní světelnou zátěž regionu. Dokumentace přitom připouští vznik rozsáhlé soustavy vysokých větrných elektráren v krajině. SEA připouští možnost výstavby až 13 větrných elektráren o výšce až 250 metrů v AOV48 – Chrbonín, přičemž v kombinaci s dalšími akceleračními oblastmi může v širším území vzniknout soustava přibližně 88 větrných elektráren. Taková koncentrace větrných elektráren bude nevyhnutelně spojena s překážkovým osvětlením, blikajícími výstražnými světly, rozsáhlým světelným rušením noční krajiny a dlouhodobým narušením nočního prostředí. Dokumentace SEA však světelné vlivy prakticky nehodnotí, neobsahuje model světelné zátěže, neposuzuje noční ekologické vazby ani objektivně nehodnotí dopady na noční migraci ptáků a aktivitu netopýrů. Takový postup je nepřezkoumatelný. To je zvlášť významné vzhledem k charakteru území s rozsáhlou lesní krajinou, mokřady, vodními biotopy, migračními koridory a dosud relativně zachovalou tmavou krajinou. Právě noční krajina přitom představuje zásadní ekologický faktor pro noční migraci ptáků, orientaci netopýrů, reprodukční a potravní aktivitu živočichů i fungování nočních ekosystémů. Studie Longcore a Rich (2004) potvrzuje, že umělé noční osvětlení představuje významný ekologický faktor schopný narušovat orientaci, migraci, reprodukční chování i prostorové využívání krajiny u ptáků, netopýrů a hmyzu a přispívat ke kumulativní fragmentaci nočního prostředí. Studie Gaston et al. (2015) dále potvrzuje, že osvětlení větrných elektráren může významně ovlivňovat chování, migrační aktivitu, orientaci a ekologické vazby řady druhů a představuje významný kumulativní ekologický tlak v krajině. Významné jsou zejména dopady blikajících červených světel, světelných koridorů a souvislých pásů technické infrastruktury v krajině. Studie Gjerdrum et al. (2021) současně potvrzuje, že intenzivní překážkové osvětlení vysokých technických staveb může významně narušovat noční migraci ptáků, způsobovat jejich dezorientaci a zvyšovat riziko kolizí zejména během nepříznivých meteorologických podmínek a v migračně významných územích. Studie současně upozorňuje, že soustavy osvětlených technických struktur mohou vytvářet rozsáhlé světelné bariéry a dlouhodobě narušovat ekologické fungování noční krajiny.	

Poř. č.	Připomínkové místo	Číslo jednací	Článek	AO	Připomínka	Vyhodnocení
					Metodika NatureScot (2025) současně upozorňuje, že kumulativní světelné efekty větrných elektráren musí být hodnoceny v regionálním měřítku, ve vztahu k noční migraci, ekologické konektivitě i dlouhodobé fragmentaci noční krajiny. Dokumentace SEA však regionální model světelné zátěže neobsahuje, nehodnotí synergické světelné efekty, neposuzuje noční migrační bariéry ani objektivně neprokazuje přijatelnost návrhu. Dokumentace SEA tak nehodnotí skutečný rozsah světelných dopadů, neobsahuje hodnocení nočních ekosystémů ani objektivně neposuzuje dlouhodobé důsledky světelného znečištění. Výsledné hodnocení biologických vlivů je proto metodicky nedostatečné a nepřezkoumatelné. Takový postup je v rozporu se směrnicí 2001/42/ES, se směrnicí Rady 92/43/EHS, se směrnicí Evropského parlamentu a Rady 2009/147/ES, se zákonem č. 114/1992 Sb., o ochraně přírody a krajiny, s principem prevence i s principem předběžné opatrnosti. Dokumentace SEA současně neodpovídá aktuálním vědeckým poznatkům o dopadech světelného znečištění na noční ekosystémy. **Návrh řešení:** Požaduji doplnění regionálního modelu světelné zátěže, hodnocení překážkového osvětlení, objektivního posouzení dopadů na noční migraci ptáků, hodnocení vlivů na netopýry, kumulativního hodnocení světelných efektů soustavy AOV47–AOV50 a vyhodnocení dopadů na noční ekologickou konektivitu krajiny. Současně požaduji scénářové modelování světelného znečištění, objektivní hodnocení bariérových efektů noční infrastruktury, posouzení dlouhodobých ekologických důsledků a přezkoumatelné zdůvodnění výsledného hodnocení SEA. Pokud nebude možné uvedené nedostatky objektivně a přezkoumatelně odstranit, požaduji vypuštění akcelerační oblasti AOV48 – Chrbonín a souvisejícího územního opatření z návrhu Změny č. 2 Územního rozvojového plánu ČR. **Připomínka č. 38: Fragmentace krajiny a dopady na savce a myslivost** Dokumentace SEA nedostatečně hodnotí dopady akcelerační oblasti AOV48 – Chrbonín na volně žijící savce, myslivecké hospodaření, migrační prostupnost krajiny a ekologickou stabilitu honiteb. Dokumentace současně neobsahuje hodnocení dopadů na populaci volně žijící zvěře, neposuzuje fragmentaci honiteb, nehodnotí změny migračních tras savců, neposuzuje stresové a behaviorální dopady provozu větrných elektráren ani objektivně nehodnotí dlouhodobé důsledky rozsáhlé infrastruktury na ekologickou stabilitu krajiny. SEA přitom připouští rozsáhlé zásahy do krajiny, výstavbu nové infrastruktury a koncentraci vysokých větrných elektráren v lesní a lesopolní krajině. Přesto bez odpovídajícího biologického a krajinného hodnocení uzavírá, že vlivy budou pouze „mírně negativní“. Takový závěr je nepřezkoumatelný. Dotčené území tvoří rozsáhlé lesní komplexy, lesopolní krajina, mokřady, vodní biotopy, remízky, liniová zeleň a migračně významné krajinné struktury. Právě tyto krajinné prvky přitom představují základní migrační a klidové zázemí pro volně žijící savce a současně tvoří ekologický základ fungování honiteb. Současné odborné studie potvrzují, že větrné elektrárny mohou významně ovlivňovat prostorové chování savců, jejich stresové reakce i využívání krajiny. Studie Klich et al. (2020) potvrzuje zvýšenou hladinu stresových hormonů u srnčí zvěře v okolí rozsáhlejších větrných parků a upozorňuje na význam velikosti areálu a počtu turbín pro intenzitu biologických dopadů. Studie současně doporučuje minimalizaci plošného rozsahu větrných parků z důvodu omezení fragmentace krajiny a rušení zvěře. Studie Klich et al. (2024) dále potvrzuje, že větrné elektrárny mohou ovlivňovat populační hustotu běžných druhů lovné zvěře, zejména v intenzivně využívané krajině. Autoři současně upozorňují na význam kumulativních vlivů infrastruktury, provozu a zvýšené lidské aktivity v okolí větrných parků.	

Poř. č.	Připomínkové místo	Číslo jednací	Článek	AO	Připomínka	Vyhodnocení
					Výzkum Łopucki et al. (2017) potvrzuje, že býložraví savci včetně srnčí zvěře a zajíců se často vyhýbají bezprostřednímu okolí větrných elektráren a méně využívají území uvnitř větrných parků. Studie současně upozorňuje na význam hluku, vibrací a rušení pro změny chování živočichů. Studie Schöll a Nopp-Mayr (2021) současně potvrzuje, že větrné elektrárny mohou významně ovlivňovat prostorové chování savců a ptáků, zvyšovat fragmentaci krajiny a narušovat ekologickou konektivitu zejména v lesní a lesopolní krajině. Studie dále upozorňuje, že kumulativní působení větrných elektráren, přístupových komunikací a související infrastruktury může vést k dlouhodobému omezení využívání stanovišť citlivými druhy a ke změnám migračních a behaviorálních vzorců volně žijících živočichů. Významné jsou rovněž podklady Krajského úřadu Jihočeského kraje (2026), které výslovně upozorňují na rizika fragmentace lesních komplexů. Dokument uvádí: „Fragmentace by měla dlouhodobé negativní kumulativní dopady na stabilitu porostů, hospodaření i ekologické funkce lesa.“ Současně konstatuje: „Zachování souvislých lesních komplexů je klíčové jak z hlediska ekologické stability, tak z hlediska hospodářského využití lesa.“ Tyto závěry jsou významné také z hlediska ochrany migrační prostupnosti krajiny, stability populací volně žijící zvěře a zachování funkčnosti honiteb. Dokumentace SEA však neobsahuje hodnocení dopadů na myslivecké hospodaření, nehodnotí migrační prostupnost pro savce, neobsahuje regionální model fragmentace honiteb, neposuzuje stresové a behaviorální dopady provozu větrných elektráren ani objektivně nehodnotí kumulativní ekologické důsledky rozsáhlé koncentrace infrastruktury. To je zvlášť významné vzhledem k rozsahu navrhovaného zásahu. SEA připouští možnost výstavby až 13 větrných elektráren o výšce až 250 metrů v AOV48 – Chrbonín, přičemž v kombinaci s dalšími akceleračními oblastmi může v širším území vzniknout soustava přibližně 88 větrných elektráren. Taková koncentrace infrastruktury významně zvyšuje fragmentaci krajiny, omezuje migrační prostupnost, zvyšuje rušení zvěře, narušuje ekologickou stabilitu honiteb a může dlouhodobě ovlivnit populační stabilitu volně žijících savců. Výsledné hodnocení dopadů na savce, myslivost a ekologickou stabilitu krajiny je proto metodicky nedostatečné a nepřezkoumatelné. Takový postup je v rozporu se zákonem č. 114/1992 Sb., o ochraně přírody a krajiny, se zákonem č. 449/2001 Sb., o myslivosti, se směrnicí Rady 92/43/EHS, se směrnicí 2001/42/ES, s principem ochrany ekologické stability krajiny, s principem prevence i s principem předběžné opatrnosti. Dokumentace SEA současně neodpovídá aktuálním vědeckým poznatkům o dopadech větrných elektráren na savce, ekologickou konektivitu krajiny a migrační prostupnost území. **Návrh řešení:** Požaduji doplnění komplexního hodnocení dopadů na volně žijící savce, regionálního modelu migrační prostupnosti krajiny, hodnocení fragmentace honiteb, dlouhodobého monitoringu změn chování zvěře, objektivního posouzení stresových vlivů, kumulativního hodnocení soustavy AOV47–AOV50 a detailního vyhodnocení dopadů na ekologickou stabilitu krajiny a myslivecké hospodaření. Současně požaduji doplnění regionálního modelu ekologické konektivity, hodnocení dlouhodobých populačních dopadů, objektivní posouzení bariérových efektů infrastruktury a přezkoumatelné zdůvodnění výsledného hodnocení SEA. Pokud nebude možné uvedené nedostatky objektivně a přezkoumatelně odstranit, požaduji vypuštění akcelerační oblasti AOV48 – Chrbonín a souvisejícího územního opatření z návrhu Změny č. 2 Územního rozvojového plánu ČR. **Připomínka č. 39: Rozpor s principem prevence a předběžné opatrnosti** Dokumentace SEA pro akcelerační oblast AOV48 – Chrbonín je v rozporu s principem prevence a principem předběžné opatrnosti, protože sama připouští významná biologická rizika a současně bez dostatečných odborných podkladů uzavírá, že návrh je přijatelný. Jedná se o zásadní systémový nedostatek celé biologické části SEA. Dokumentace současně připouští výskyt citlivých a zvláště chráněných druhů, potvrzuje biologické střety, připouští nemožnost vyhnout se všem lokalitám výskytu chráněných druhů, potvrzuje zásahy do krajinné	

Poř. č.	Připomínkové místo	Číslo jednací	Článek	AO	Připomínka	Vyhodnocení
					konektivity, připouští kumulativní biologické vlivy, ale současně bez dostatečných dat označuje vlivy pouze jako „mírně negativní“. SEA sama uvádí: „v AO a blízkém okolí se nachází na VTE citlivé druhy ptáků“. Současně připouští: „lze předpokládat mírně negativní vliv“. Takový závěr je však v přímém rozporu s rozsahem biologických rizik, která dokumentace sama popisuje. Dokumentace SEA totiž neobsahuje regionální biologický model, nehodnotí kumulativní mortalitu, neobsahuje objektivní model migračních koridorů, neposuzuje regionální ekologickou únosnost, nehodnotí dlouhodobé populační trendy ani objektivně neposuzuje synergické biologické efekty soustavy AOV47–AOV50. Přesto uzavírá, že návrh je přijatelný. To je v rozporu s principem předběžné opatrnosti. Krajský úřad Jihočeského kraje ve svém nesouhlasném stanovisku č. j. KUJCK 63850/2026 ze dne 14. 5. 2026 současně upozorňuje na vysokou citlivost území, přítomnost lesních a mokřadních biotopů, významné migrační vazby krajiny, nedostatečné zohlednění biologických podkladů, nedostatečné vyhodnocení kumulativních vlivů, riziko mortality ptáků a netopýrů i nedostatečnou eliminaci biologických dopadů návrhu. Současně výslovně konstatuje: „Tyto odborné podklady nebyly v rámci stanovení podmínek a zmírňujících opatření pro AOV48 Chrbonín nijak zohledněny.“ To je mimořádně významné právě ve vztahu k principu prevence. Významné jsou i konkrétní druhy identifikované v podkladech a biologických hodnoceních, zejména orel mořský, čáp černý, luňák červený, sokol stěhovavý, netopýr černý, netopýr stromový, netopýr velký, netopýr rezavý, netopýr řasnatý i další zvláště chráněné druhy evropského významu. Jedná se přitom o druhy s nízkou reprodukční schopností, vysokou citlivostí na kolize, vysokou citlivostí na fragmentaci krajiny a významnou závislostí na ekologické konektivitě území. Dokumentace SEA však nehodnotí populační stabilitu těchto druhů, neobsahuje regionální model mortality, neposuzuje scénáře dlouhodobého poklesu populací ani objektivně neprokazuje biologickou přijatelnost návrhu. To je zvlášť významné vzhledem k rozsahu navrhovaného zásahu. SEA připouští možnost výstavby až 13 větrných elektráren v AOV48 – Chrbonín, přičemž v kombinaci s dalšími akceleračními oblastmi může vzniknout soustava přibližně 88 větrných elektráren v širším regionu. Taková koncentrace větrných elektráren významně zvyšuje kumulativní biologická rizika, zesiluje bariérové efekty, zvyšuje fragmentaci krajiny a může dlouhodobě destabilizovat populace chráněných druhů. Dokumentace SEA však neobsahuje scénářové biologické modelování, nehodnotí regionální ekologickou únosnost ani objektivně neposuzuje budoucí kumulativní zatížení krajiny. Metodika IUCN (Bennun et al., 2024) pro hodnocení kumulativních biologických dopadů současně upozorňuje, že v situaci nejistých biologických dat, nedostatečných podkladů, neexistence regionálního modelování a významných ekologických rizik je nezbytné uplatnit princip předběžné opatrnosti. Metodika OECD pro SEA (2006) současně potvrzuje, že strategické hodnocení musí pracovat s nejistotou dat, scénářovým modelováním, kumulativními efekty a dlouhodobými ekologickými důsledky. SEA však biologickou nejistotu nepřiznává v odpovídajícím rozsahu, neobsahuje scénářové modelování ani objektivně neprokazuje, že biologická rizika jsou přijatelná. Dokumentace současně opakovaně odkládá řešení klíčových biologických problémů až do navazujících řízení a budoucích zmírňujících opatření. Takový postup je v přímém rozporu s principem prevence i s principem předběžné opatrnosti. Výsledné hodnocení biologických vlivů je proto metodicky nedostatečné, nepřezkoumatelné a neodpovídá skutečnému rozsahu biologických rizik návrhu. Takový postup je v rozporu se směrnicí 2001/42/ES, se směrnicí Rady 92/43/EHS, se směrnicí Evropského parlamentu a Rady 2009/147/ES, se zákonem č. 114/1992 Sb., o ochraně přírody a krajiny, s principem prevence, s principem předběžné opatrnosti i s požadavky evropské environmentální judikatury.	

Poř. č.	Připomínkové místo	Číslo jednací	Článek	AO	Připomínka	Vyhodnocení
					Dokumentace SEA současně neodpovídá metodickým požadavkům IUCN Bennon (2024) ani OECD (2006) pro hodnocení biologických a kumulativních environmentálních rizik. Návrh řešení: Požaduji doplnění regionálního biologického modelu, objektivního hodnocení kumulativních biologických dopadů, modelování migračních koridorů, dlouhodobého populačního hodnocení citlivých druhů, scénářového hodnocení budoucí koncentrace infrastruktury a objektivního vyhodnocení ekologické únosnosti území. Současně požaduji doplnění dlouhodobého biologického monitoringu, objektivní hodnocení mortality, vyhodnocení synergických biologických efektů, transparentní hodnocení biologické nejistoty a přezkoumatelné zdůvodnění biologické přijatelnosti návrhu. Pokud nebude možné uvedené nedostatky objektivně a přezkoumatelně odstranit, požaduji vypuštění akcelerační oblasti AOV48 – Chrbonín a souvisejícího územního opatření z návrhu Změny č. 2 Územního rozvojového plánu ČR. **Připomínka č. 40: Rozpor s metodikou a závaznými požadavky na vyhodnocení SEA** Dokumentace vztahující se k AOV48 – Chrbonín neprokazuje soulad s metodickými a právními požadavky používanými pro vymezování akceleračních oblastí a zpracování vyhodnocení SEA. Přestože dokumentace dospívá k závěru o přijatelnosti navrženého řešení, v jednotlivých částech nejsou doloženy některé základní postupy vyžadované metodikami Ministerstva životního prostředí, Ministerstva pro místní rozvoj a relevantními právními předpisy. Významné je současně, že Ministerstvo pro místní rozvoj ve své odpovědi podle zákona č. 106/1999 Sb. výslovně uvádí, že při zpracování vyhodnocení SEA pro Změnu č. 2 ÚRP byly použity zejména metodické dokumenty MŽP ke zpracování SEA pro územní opatření, Manuál SEA a metodika pro stanovování podmínek a zmírňujících opatření. Dokumentace AOV48 – Chrbonín současně vykazuje následující rozpory: a) Rozpor s Manuálem SEA (MMR/MŽP) Manuál SEA požaduje hodnocení: – přímých, – nepřímých, – sekundárních, – synergických, – kumulativních, – krátkodobých, – dlouhodobých vlivů, – vztahů mezi jednotlivými složkami prostředí. Dokumentace AOV48 – Chrbonín však neobsahuje: – regionální model biologických vazeb, – scénářové hodnocení fragmentace krajiny, – dlouhodobé modelování změn využití území, – vyhodnocení nepřímých ekologických funkcí, – hodnocení vazeb mezi jednotlivými biologickými lokalitami. b) Rozpor s metodickým doporučením MŽP pro vyhodnocení SEA pro územní opatření Metodické doporučení MŽP požaduje přezkoumatelný postup zpracování SEA a současně zdůrazňuje preventivní funkci procesu SEA při předcházení negativním vlivům na životní prostředí. Dokumentace AOV48 – Chrbonín však současně: – připouští existenci biologických střetů, – přesouvá část hodnocení na následný monitoring, – neprokazuje dostatečnost biologických podkladů, – neprokazuje způsob převodu odborných zjištění do výsledných závěrů. c) Rozpor s metodikou pro podmínky a zmírňující opatření Metodika MŽP požaduje, aby podmínky a zmírňující opatření byly navrženy specificky pro konkrétní akcelerační oblast a vycházely z podrobného vyhodnocení jejích charakteristik.	

Poř. č.	Připomínkové místo	Číslo jednací	Článek	AO	Připomínka	Vyhodnocení
					Dokumentace AOV48 – Chrbonín však neprokazuje: – podle jakých kritérií byla navržená opatření stanovena, – jak byla hodnocena jejich účinnost, – jaké jsou limity jejich použitelnosti, – jak bude ověřována jejich funkčnost. d) Rozpor s metodikou posouzení akceleračních oblastí Metodika k návrhu akceleračních oblastí požaduje: – shromáždění dostupných dat, – jejich analýzu, – případné terénní ověření, – následné hodnocení významnosti vlivů. Dokumentace AOV48 – Chrbonín však neprokazuje: – úplnost biologických podkladů, – dostatečnost regionálních dat, – hodnocení dlouhodobých biologických vazeb, – úplnost terénních podkladů. e) Rozpor se směrnicí 2001/42/ES a zákonem č. 100/2001 Sb. Směrnice SEA a zákon o posuzování vlivů na životní prostředí vyžadují objektivní a přezkoumatelné hodnocení významných vlivů koncepce na životní prostředí. Pokud dokumentace současně připouští biologické střety, odbornou nejistotu a existenci významných biologických struktur, avšak neprokazuje úplnost podkladů a metodiku výsledných závěrů, nelze objektivně ověřit správnost hodnocení. Dokumentace je proto v této části zatížena neúplně zjištěným skutkovým stavem a nepřezkoumatelností. **Návrh řešení:** Požaduji doplnění dokumentace AOV48 – Chrbonín o přezkoumatelné doložení souladu s použitými metodickými postupy, včetně explicitního odůvodnění způsobu hodnocení významnosti vlivů, doložení použitých kritérií, metodiky stanovení účinnosti zmírňujících opatření a doplnění chybějících biologických a kumulativních hodnocení. Pokud nebude možné uvedené nedostatky objektivně a přezkoumatelně odstranit, požaduji vypuštění AOV48 – Chrbonín a souvisejícího územního opatření z návrhu Změny č. 2 Územního rozvojového plánu České republiky. **F) Rozpor s ochranou lesa a ochranou pozemků určených k plnění funkcí lesa (PUPFL)** **Připomínka č. 41: Nedostatečné vyhodnocení záborů pozemků určených k plnění funkcí lesa (PUPFL)** Dokumentace SEA nedostatečně hodnotí rozsah a dlouhodobé dopady záborů pozemků určených k plnění funkcí lesa (PUPFL) v akcelerační oblasti AOV48 – Chrbonín. Z dokumentace vyplývá, že akcelerační oblast AOV48 – Chrbonín má rozlohu 4,9 km², z čehož lesní pozemky tvoří přibližně 49 % území. Jedná se tedy o území, které je z téměř poloviny tvořeno souvislým lesním komplexem. SEA sice připouští zásahy do lesních porostů, neobsahuje však detailní vyčíslení záborů pozemků při stavbě, vyhodnocení rozsahu odlesnění, analýzu dlouhodobé ztráty ekologických funkcí lesa ani objektivní posouzení kumulativních dopadů fragmentace lesních porostů. Dokumentace neprokazuje existenci podrobných terénních podkladů k rozsahu lesních zásahů. Dokumentace současně nehodnotí rozsah zásahů souvisejících s budováním komunikací, manipulačních ploch, kabelových tras a rozsáhlých základových konstrukcí. SEA přitom předpokládá možnost realizace rozsáhlých technických staveb v lesních porostech a v území s významným podílem lesní krajiny. Dokumentace však neprokazuje, že rozsah zásahů do PUPFL byl minimalizován.	

Poř. č.	Připomínkové místo	Číslo jednací	Článek	AO	Připomínka	Vyhodnocení
					Takový postup je v rozporu se zákonem č. 289/1995 Sb., lesní zákon, který ukládá povinnost chránit pozemky určené k plnění funkcí lesa a omezit jejich odnímání pouze na nezbytné případy. Současně je návrh v rozporu s lesním zákonem, podle kterého musí být při dotčení PUPFL přednostně využívána jiná řešení a zásahy do lesa musí být minimalizovány. Dokumentace SEA je proto v této části nepřezkoumatelná. **Návrh řešení:** Požaduji doplnění detailního vyhodnocení záborů PUPFL, přesného vyčíslení rozsahu odlesnění, analýzy dlouhodobých dopadů na funkce lesa a objektivního posouzení minimalizace zásahů do lesních pozemků. Pokud nebude možné uvedené nedostatky objektivně a přezkoumatelně odstranit, požaduji vypuštění akcelerační oblasti AOV48 – Chrbonín a souvisejícího územního opatření z návrhu Změny č. 2 Územního rozvojového plánu ČR. **Připomínka č. 42: Nesprávné a nepřezkoumatelné hodnocení záborů a fragmentace pozemků určených k plnění funkcí lesa (PUPFL)** Dokumentace SEA závažným způsobem podceňuje rozsah zásahů do pozemků určených k plnění funkcí lesa (PUPFL) a nesprávně hodnotí jejich dopady jako zanedbatelné. SEA uvádí, že u pozemků určených k plnění funkcí lesa dojde pouze k dočasným záborům v rozsahu přibližně 400 m² pro jednu větrnou elektrárnu a maximálně 1000 m² pro přístupové komunikace, přičemž vliv na les označuje za zanedbatelný a bez vlivu na ekologické funkce lesa. Současně dokumentace neobsahuje žádné detailní technické ani prostorové vyhodnocení skutečného rozsahu stavebních zásahů, manipulačních ploch, transportních tras, základových konstrukcí ani nutného rozšíření a zpevnění lesních komunikací. Tento závěr je v přímém rozporu se samotným územním opatřením, které připouští rozsáhlé zásahy do lesních porostů, vznik nových komunikací, technických ploch, zásahy do biotopů a potřebu následných kompenzačních opatření. Územní opatření současně stanovuje povinnost náhradních výsadeb, omezení kácení a ochranu biotopů citlivých druhů, čímž samo potvrzuje existenci významných zásahů do lesního prostředí. Dokumentace SEA současně zcela ignoruje skutečný rozsah stavebních prací potřebných pro realizaci větrných elektráren o výšce až 250 m. Nehodnotí rozsah kácení lesních porostů pro transport nadrozměrných dílů, nutnost budování a rozšiřování přístupových komunikací, rozsah manipulačních a montážních ploch, rozsah zpevněných ploch pro těžkou techniku a jeřáby, kumulativní dopady při realizaci až 13 větrných elektráren ani dlouhodobou fragmentaci souvislého lesního komplexu. Dokumentace rovněž nehodnotí dopady na stabilitu lesních porostů, vodní režim krajiny, mikroklimatické poměry ani zvýšenou zranitelnost lesních ekosystémů, které jsou již nyní oslabeny důsledky kůrovcových kalamit a polomů. SEA přitom současně připouští realizaci nových přístupových komunikací a rozsáhlých technických areálů pro ukládání energie až do rozsahu 0,7 ha pro celou akcelerační oblast. Z dokumentace rovněž vyplývá, že akcelerační oblast AOV48 – Chrbonín je z více než poloviny tvořena lesními porosty. V podmínkách rozsáhlého souvislého lesního komplexu proto nelze tvrdit, že realizace až 13 větrných elektráren v akcelerační oblasti nebude mít vliv na ekologické funkce lesa. Takový postup je v rozporu se zákonem č. 289/1995 Sb., lesní zákon, podle kterého je nutné chránit pozemky určené k plnění funkcí lesa, minimalizovat zásahy do lesních pozemků a přednostně využívat jiná řešení mimo lesní pozemky. Současně je návrh v rozporu s principem prevence a principem předběžné opatrnosti podle zákona č. 17/1992 Sb., o životním prostředí. Dokumentace SEA je proto v této části nepřezkoumatelná, neboť neobsahuje objektivní a odborně podložené vyhodnocení skutečného rozsahu zásahů do PUPFL ani jejich kumulativních a dlouhodobých dopadů. **Návrh řešení:**	

Poř. č.	Připomínkové místo	Číslo jednací	Článek	AO	Připomínka	Vyhodnocení
					Požaduji doplnění detailního a přezkoumatelného vyhodnocení skutečných záborů PUPFL, rozsahu kácení lesních porostů, rozsahu manipulačních a montážních ploch, přístupových komunikací a technické infrastruktury včetně objektivního vyhodnocení kumulativních dopadů fragmentace lesních porostů na ekologické funkce lesa, vodní režim a stabilitu krajiny. Současně požaduji doplnění variantního řešení minimalizujícího zásahy do lesních pozemků a prokázání, že nebylo možné využít jiné lokality s menším dopadem na PUPFL. Pokud nebude možné uvedené nedostatky objektivně a přezkoumatelně odstranit, požaduji vypuštění akcelerační oblasti AOV48 – Chrbonín a souvisejícího územního opatření z návrhu Změny č. 2 Územního rozvojového plánu ČR. **Připomínka č. 43: Fragmentace lesních porostů a zásahy do významných krajinných prvků (VKP)** Dokumentace SEA nedostatečně hodnotí rozsah fragmentace lesních porostů a zásahů do významných krajinných prvků (VKP), přestože sama potvrzuje přítomnost rozsáhlých lesních komplexů, vodních toků, remízků, liniové zeleně a dalších ekologicky významných krajinných struktur v území akcelerační oblasti AOV48 – Chrbonín. Územní opatření výslovně uvádí, že součástí akcelerační oblasti jsou lesní porosty vytvářející významný krajinný prvek typu les a že dotčenými lesními porosty protékají vodní toky představující další významný krajinný prvek. Současně dokumentace připouští zásahy do remízků, liniové zeleně a nelesních dřevin, když stanovuje pouze jejich částečnou kompenzaci novými výsadbami. Dokumentace dále uvádí, že v území se nachází mimolesní zeleň, skupiny stromů, pozůstatky remízů a liniové zeleně a že lze očekávat negativní dopady na tyto porosty v souvislosti s budováním přístupových komunikací a manipulačních ploch. Přesto SEA označuje vlivy na krajinnou strukturu, ekologickou stabilitu a funkce lesa za zanedbatelné nebo pouze mírně negativní, aniž by objektivně vyhodnotila rozsah fragmentace souvislých lesních porostů, dopady nových komunikací a technických koridorů, přerušení krajinných vazeb, narušení migrační prostupnosti území, kumulativní zásahy do VKP ani dlouhodobé dopady na ekologickou stabilitu krajiny. Dokumentace současně připouští vznik nových fyzických a vizuálních bariér v území a sama konstatuje existenci migračního koridoru zvláště chráněných druhů velkých savců. Současně dokumentace výslovně potvrzuje, že některé biotopy v lokalitě vytvářejí přirozený přechod mezi lesem a bezlesím. Tyto krajinné přechody přitom představují ekologicky mimořádně cenné struktury s významnou funkcí pro biodiverzitu, migraci druhů a stabilitu krajiny. Dokumentace SEA však neobsahuje detailní analýzu, jak budou tyto krajinné struktury ovlivněny realizací až 13 větrných elektráren v akcelerační oblasti AOV48 – Chrbonín, rozsáhlé dopravní infrastruktury, manipulačních ploch a technického zázemí. Takový postup je v rozporu se zákonem č. 114/1992 Sb., o ochraně přírody a krajiny, podle kterého jsou významné krajinné prvky chráněny před poškozováním a ničením. Samotné odůvodnění územního opatření přitom tuto zákonnou ochranu výslovně připomíná. Současně je návrh v rozporu s principem ekologické stability krajiny, principem prevence a principem předběžné opatrnosti podle zákona č. 17/1992 Sb., o životním prostředí. Dokumentace SEA je proto v této části nepřezkoumatelná, neboť neobsahuje objektivní a odborně podložené vyhodnocení skutečných dopadů fragmentace krajiny a zásahů do významných krajinných prvků. **Návrh řešení:** Požaduji doplnění detailního vyhodnocení dopadů fragmentace lesních porostů a zásahů do významných krajinných prvků, zejména lesů, vodních toků, remízků, liniové zeleně a krajinných přechodů mezi lesem a bezlesím.	

Poř. č.	Připomínkové místo	Číslo jednací	Článek	AO	Připomínka	Vyhodnocení
					Současně požaduji doplnění objektivního posouzení dopadů nových komunikací, manipulačních ploch a technických koridorů na ekologickou stabilitu krajiny, migrační prostupnost území a funkčnost významných krajinných prvků. Pokud nebude možné uvedené nedostatky objektivně a přezkoumatelně odstranit, požaduji vypuštění akcelerační oblasti AOV48 – Chrbonín a souvisejícího územního opatření z návrhu Změny č. 2 Územního rozvojového plánu ČR. **Připomínka č. 44: Nevyhodnocení kumulativních dopadů souvislého pásu akceleračních oblastí na lesní ekosystémy a PUPFL** Dokumentace SEA neobsahuje objektivní a přezkoumatelné vyhodnocení kumulativních dopadů souvislého pásu akceleračních oblastí AOV47 – Bukovec, AOV48 – Chrbonín, AOV49 – Křeč a AOV50 – Obrataň na lesní ekosystémy, pozemky určené k plnění funkcí lesa (PUPFL), migrační prostupnost krajiny a ekologickou stabilitu širšího území. Z předložených podkladů vyplývá, že v rámci uvedených akceleračních oblastí je uvažováno celkem až 88 větrných elektráren: AOV47 – Bukovec – 33 VTE, AOV48 – Chrbonín – 13 VTE, AOV49 – Křeč – 24 VTE a AOV50 – Obrataň – 18 VTE. Současně se jedná o rozsáhlé území s významným zastoupením PUPFL: AOV47 – 51,58 % PUPFL, AOV48 – 49,32 % PUPFL, AOV49 – 22,71 % PUPFL a AOV50 – 35,29 % PUPFL. Dokumentace jednotlivé akcelerační oblasti hodnotí převážně izolovaně, aniž by objektivně posoudila skutečnost, že se jedná o prostorově navazující soustavu rozsáhlých území, která vytváří souvislý pás potenciální výstavby větrných elektráren v lesní a leso-zemědělské krajině. Dokumentace současně opakovaně potvrzuje přítomnost hospodářských lesů, mokřadů, pramenišť, vodních toků, remízků, migračních koridorů zvláště chráněných druhů velkých savců, biotopů zvláště chráněných druhů a významných krajinných prvků. Přesto SEA neobsahuje vyhodnocení souhrnné fragmentace lesních komplexů, analýzu kumulativního rozsahu kácení, vyhodnocení souběžného budování komunikací a technických koridorů, posouzení dopadů na migrační prostupnost krajiny v širším území ani objektivní hodnocení dlouhodobého narušení ekologické stability krajiny. Dokumentace rovněž nehodnotí synergické působení jednotlivých akceleračních oblastí, které může vést k rozsáhlému narušení souvislých lesních ekosystémů Křemešnické vrchoviny a okolní krajiny. Kumulativní dopady na lesní ekosystémy nelze objektivně vyhodnotit bez znalosti rozsahu doprovodné infrastruktury. Přitom právě kumulativní a synergické vlivy představují podle zákona č. 100/2001 Sb., o posuzování vlivů na životní prostředí, povinnou součást vyhodnocení SEA. Takový postup je rovněž v rozporu s § 13 a § 14 zákona č. 289/1995 Sb., lesní zákon, s § 4 odst. 2 zákona č. 114/1992 Sb., o ochraně přírody a krajiny a s principem prevence a principem předběžné opatrnosti podle § 13 zákona č. 17/1992 Sb., o životním prostředí. Dokumentace SEA je proto v této části nepřezkoumatelná, neboť neobsahuje objektivní vyhodnocení skutečných kumulativních dopadů souvislého pásu akceleračních oblastí na PUPFL, lesní ekosystémy a ekologickou stabilitu širšího území. **Návrh řešení:** Požaduji doplnění komplexního kumulativního a synergického hodnocení dopadů akceleračních oblastí AOV47, AOV48, AOV49 a AOV50 na lesní ekosystémy, PUPFL, významné krajinné prvky, migrační prostupnost území a ekologickou stabilitu krajiny. Současně požaduji doplnění objektivního vyhodnocení souhrnného rozsahu kácení lesních porostů, budování komunikací, technických koridorů a fragmentace souvislých lesních celků v širším území. Pokud nebude možné uvedené nedostatky objektivně a přezkoumatelně odstranit, požaduji vypuštění akcelerační oblasti AOV48 – Chrbonín a souvisejícího územního opatření z návrhu Změny č. 2 Územního rozvojového plánu ČR.	

Poř. č.	Připomínkové místo	Číslo jednací	Článek	AO	Připomínka	Vyhodnocení
					Připomínka č. 45: Absence prokázání převahy veřejného zájmu nad ochranou lesa Dokumentace SEA neprokazuje existenci převažujícího veřejného zájmu nad ochranou lesa a funkcemi pozemků určených k plnění funkcí lesa (PUPFL). Současně neobsahuje objektivní vyhodnocení proporcionality zásahů do lesních porostů, transparentní porovnání méně konfliktních variant mimo lesní území ani prokázání, že navržené řešení představuje variantu s nejmenšími dopady na lesní ekosystémy. Dokumentace přitom předpokládá rozsáhlé zásahy do lesního prostředí, aniž by objektivně doložila, proč byly preferovány právě lesní a krajinářsky citlivé lokality a zda nebylo možné využít alternativní území s nižšími dopady na PUPFL, ekologickou stabilitu krajiny a významné krajinné prvky. SEA současně neobsahuje transparentní vyhodnocení konfliktů v lesních územích, nehodnotí možnosti využití antropogenně zatížených lokalit a neprokazuje systematickou minimalizaci zásahů do ekologicky stabilních lesních porostů. Současně není doložen nadřazený veřejný zájem, který by odůvodňoval odnětí pozemků určených k plnění funkcí lesa ve smyslu zákona č. 289/1995 Sb., lesní zákon. Návrh rovněž neprokazuje, že byly vyčerpány méně konfliktní alternativy, jak vyžaduje zákon č. 249/2025 Sb., o urychlení využívání obnovitelných zdrojů energie. Takový postup je současně v rozporu se směrnicí 2001/42/ES, protože dokumentace neobsahuje objektivní vyhodnocení rozumných alternativ řešení ani transparentní posouzení jejich environmentálních dopadů. Závěr SEA, podle něhož je vliv na les „zanedbatelný“, je v rozporu se skutečným rozsahem potenciálních zásahů do lesních porostů, ekologických funkcí lesa a stability krajiny a neodpovídá reálným dopadům navrhovaného řešení. Dokumentace SEA je proto v této části nepřezkoumatelná. **Návrh řešení:** Požaduji doplnění objektivního posouzení proporcionality zásahů do PUPFL, transparentního porovnání alternativních variant mimo lesní území a prokázání, že navržené řešení představuje nejméně konfliktní variantu z hlediska ochrany lesa, ekologické stability krajiny a významných krajinných prvků. Pokud nebude možné uvedené nedostatky objektivně a přezkoumatelně odstranit, požaduji vypuštění akcelerační oblasti AOV48 – Chrbonín a souvisejícího územního opatření z návrhu Změny č. 2 Územního rozvojového plánu ČR. **Připomínka č. 46: Nedostatečné posouzení mimoprodukčních funkcí lesa** Dokumentace SEA nedostatečně hodnotí dopady návrhu na mimoprodukční funkce lesa, zejména funkce ekologické, retenční, klimatické, rekreační a krajinotvorné. SEA současně nehodnotí dlouhodobé změny mikroklimatu, neposuzuje oslabení retenční schopnosti lesů, neobsahuje hodnocení vlivů na stabilitu lesních ekosystémů ani nevyhodnocuje dopady na rekreační využití lesního prostředí. Dokumentace přitom předpokládá rozsáhlé technické zásahy do lesních porostů a vznik nových komunikací v dosud relativně souvislých lesních celcích. Fragmentace a technické zásahy mohou dlouhodobě oslabovat ekologické a klimatické funkce lesních ekosystémů. Dokumentace SEA však tyto mimoprodukční funkce lesa hodnotí pouze obecně. Takový postup je v rozporu se zákonem č. 289/1995 Sb., lesní zákon, podle kterého jsou lesy významnou složkou životního prostředí a plní řadu mimoprodukčních funkcí. Současně je návrh v rozporu s principem ochrany ekologické stability krajiny podle zákona č. 114/1992 Sb., o ochraně přírody a krajiny. Dokumentace SEA je proto v této části nepřezkoumatelná. **Návrh řešení:** Požaduji doplnění detailního hodnocení mimoprodukčních funkcí lesa, posouzení dopadů na retenční, klimatickou a ekologickou stabilitu území a doplnění hodnocení rekreační funkce lesních porostů.	

Poř. č.	Připomínkové místo	Číslo jednací	Článek	AO	Připomínka	Vyhodnocení
					Pokud nebude možné uvedené nedostatky objektivně a přezkoumatelně odstranit, požaduji vypuštění akcelerační oblasti AOV48 – Chrbonín a souvisejícího územního opatření z návrhu Změny č. 2 Územního rozvojového plánu ČR. **Připomínka č. 47: Nepřípustné odkládání ochrany lesa do navazujících řízení** Dokumentace SEA nepřípustně odkládá podstatnou část posouzení dopadů na lesní pozemky a ochranu PUPFL až do budoucích navazujících řízení. SEA současně nestanovuje konkrétní limity zásahů do lesních porostů, neobsahuje detailní prostorové vymezení konfliktů, nepředkládá konkrétní podmínky ochrany lesa ani neprokazuje, že zásahy do PUPFL budou skutečně minimalizovány. Dokumentace přitom ponechává zásadní otázky ochrany lesa až na budoucí projektovou dokumentaci a individuální povolovací procesy. Takový postup neumožňuje objektivně posoudit přijatelnost návrhu již na úrovni strategického hodnocení, ale je v rozporu se zákonem č. 100/2001 Sb., o posuzování vlivů na životní prostředí, který vyžaduje vyhodnocení podstatných vlivů již na úrovni koncepce. Současně je návrh v rozporu s principem prevence a předběžné opatrnosti. Dokumentace SEA je proto v této části nepřezkoumatelná. **Návrh řešení:** Požaduji doplnění konkrétního vyhodnocení zásahů do PUPFL již na úrovni SEA, stanovení jednoznačných limitů ochrany lesa, detailní prostorové vymezení konfliktů a objektivní posouzení přijatelnosti návrhu z hlediska ochrany lesních pozemků. Pokud nebude možné uvedené nedostatky objektivně a přezkoumatelně odstranit, požaduji vypuštění akcelerační oblasti AOV48 – Chrbonín a souvisejícího územního opatření z návrhu Změny č. 2 Územního rozvojového plánu ČR. **Připomínka č. 48: Rozpor s odbornými studiemi potvrzujícími negativní dopady fragmentace lesa** Vymezení akcelerační oblasti AOV48 – Chrbonín je v rozporu s ochranou pozemků určených k plnění funkcí lesa a bagatelizuje skutečné dopady výstavby větrných elektráren na lesní ekosystémy. Dokumentace SEA hodnotí vliv na les jako zanedbatelný a pracuje převážně pouze s přímými zábory pro základy větrných elektráren a přístupové komunikace. Tento přístup však neodpovídá současným odborným poznatkům ani požadavkům evropské a české environmentální politiky. Studie Xia et al. (2025), založená na satelitních datech Landsat a Sentinel-2, potvrzuje, že největší zásah do lesních ekosystémů nepředstavují samotné turbíny, ale rozsáhlá síť přístupových komunikací, manipulačních ploch a doprovodné infrastruktury. Studie uvádí významnou míru narušení lesních porostů, zvýšení eroze a dlouhodobou fragmentaci krajiny. Přehledová studie Sander et al. (2024), analyzující 152 odborných publikací, potvrzuje, že výstavba větrných elektráren v lesních územích vede ke ztrátě konektivity biotopů, narušení migračních tras živočichů, změnám mikroklimatu lesa a oslabení ekologické stability. Studie Hending et al. (2023) potvrzuje, že fragmentace lesa a vznik nových okrajových zón vede ke snížení druhové rozmanitosti, zhoršení strukturální stability lesních porostů, vyšší zranitelnosti vůči větru, vysychání a degradaci lesního prostředí. Studie současně upozorňuje, že negativní účinky okrajových efektů mohou zasahovat stovky metrů do vnitřní části lesa a působí synergicky s dalšími antropogenními zásahy. Studie Haddad et al. (2015) dále potvrzuje, že fragmentace lesních ekosystémů způsobuje dlouhodobé oslabování ekologické stability, pokles biodiverzity a vyšší zranitelnost vůči klimatickým extrémům. Tyto závěry odpovídají také požadavkům strategie EU Soil Strategy for 2030 (2021) a zákona č. 289/1995 Sb., o lesích, podle něhož je les národním přírodním bohatstvím a musí být zachovány všechny jeho funkce. Dokumentace SEA přitom neobsahuje reálné vyhodnocení liniové fragmentace lesa, kumulativních dopadů více akceleračních oblastí ani dlouhodobých změn ekologické stability lesních ekosystémů.	

Poř. č.	Připomínkové místo	Číslo jednací	Článek	AO	Připomínka	Vyhodnocení
					Dokumentace je proto v této části nepřezkoumatelná a neumožňuje objektivně posoudit skutečné dopady návrhu na lesní ekosystémy a ekologickou stabilitu území. **Návrh řešení:** Požaduji doplnění detailního hodnocení liniové fragmentace lesa, kumulativních dopadů přístupových komunikací a doprovodné infrastruktury, posouzení okrajových efektů, narušení migračních tras a změn mikroklimatu lesa, včetně vyhodnocení dlouhodobých dopadů na ekologickou stabilitu a retenční funkce lesních ekosystémů. Pokud nebude možné uvedené nedostatky objektivně a přezkoumatelně odstranit, požaduji vypuštění akcelerační oblasti AOV48 – Chrbonín a souvisejícího územního opatření z návrhu Změny č. 2 Územního rozvojového plánu ČR. **Připomínka č. 49: Narušení vodního režimu lesa a zvýšení erozních procesů** Dokumentace SEA nehodnotí skutečné dopady výstavby větrných elektráren na vodní režim lesa, retenční schopnost území ani vznik erozních procesů. Návrh AOV48 – Chrbonín je proto v rozporu s cíli strategie EU Soil Strategy for 2030 (2021), která požaduje ochranu půdy před erozí, degradací a ztrátou retenční schopnosti. Studie Xia et al. (2025) potvrzuje, že budování přístupových komunikací a manipulačních ploch vede ke zvýšení povrchového odtoku vody, urychlení eroze a narušení infiltračních procesů v lesních oblastech. Studie Laurance et al. (2007) prokazuje, že fragmentace lesa způsobuje změny proudění vzduchu, vysychání lesních okrajů a pokles půdní vlhkosti, což může dlouhodobě narušovat retenční schopnost lesa. Výzkum Fahrig (2003) potvrzuje, že i relativně úzké liniové zásahy, například nové lesní komunikace nebo energetické koridory, významně mění hydrologické procesy a zvyšují citlivost lesa vůči klimatickým extrémům. Dokumentace SEA však tyto hydrologické a mikroklimatické dopady vůbec nevyhodnocuje, přestože akcelerační oblast je tvořena rozsáhlými souvislými lesními porosty. Dokumentace je proto v této části nepřezkoumatelná a neumožňuje objektivně posoudit možné dopady návrhu na retenční schopnost lesa, erozi a hydrologickou stabilitu území. **Návrh řešení:** Požaduji doplnění detailního hydrologického a mikroklimatického hodnocení lesních porostů, posouzení změn infiltrace, povrchového odtoku a erozních procesů, vyhodnocení vlivů liniových zásahů na retenční schopnost lesa a doplnění kumulativního hodnocení dopadů na vodní režim lesních ekosystémů. Pokud nebude možné uvedené nedostatky objektivně a přezkoumatelně odstranit, požaduji vypuštění akcelerační oblasti AOV48 – Chrbonín a souvisejícího územního opatření z návrhu Změny č. 2 Územního rozvojového plánu ČR. **Připomínka č. 50: Ztráta uhlíkových zásob lesa a uhlíkový dluh** Dokumentace SEA nehodnotí uhlíkové dopady odlesnění a zásahů do lesních půd spojených s výstavbou větrných elektráren, přestože tyto zásahy mohou významně ovlivnit klimatickou bilanci území. Návrh AOV48 – Chrbonín je proto v rozporu s cíli strategie EU Soil Strategy for 2030 (2021), která označuje lesní půdy a půdní uhlík za zásadní součást klimatické stability a adaptačních opatření Evropské unie. Studie Xu et al. (2025) upozorňuje, že výstavba větrných parků v lesních oblastech vede ke ztrátě uhlíkových zásob vegetace i půdního uhlíku a může významně snižovat skutečný klimatický přínos obnovitelných zdrojů energie. Studie Griscom et al. (2017) potvrzuje, že zachování lesních ekosystémů a omezení odlesňování představuje jeden z nejvýznamnějších nástrojů pro snižování emisí skleníkových plynů. Odstraňování lesních porostů a zásahy do lesních půd naopak vedou k okamžitému uvolňování uhlíku akumulovaného v biomase i půdě.	

Poř. č.	Připomínkové místo	Číslo jednací	Článek	AO	Připomínka	Vyhodnocení
					Přehledová studie Mayer et al. (2020) potvrzuje, že mechanické zásahy do lesních půd, výstavba infrastruktury a disturbance lesních ekosystémů mohou významně snižovat zásoby organického uhlíku v půdě a dlouhodobě ovlivňovat uhlíkovou stabilitu lesa. Výzkumy dlouhodobé uhlíkové bilance lesních ekosystémů současně potvrzují, že starší a nenarušené lesní porosty představují významné dlouhodobé zásobárny uhlíku a jejich narušení vede k dlouhodobému uhlíkovému dluhu, jehož kompenzace může trvat desítky let. Dokumentace SEA přitom nepracuje s reálnou uhlíkovou bilancí odlesnění, fragmentace lesa ani dlouhodobými emisemi vznikajícími degradací lesních půd. Dokumentace je proto v této části nepřezkoumatelná a neumožňuje objektivně posoudit skutečné klimatické dopady návrhu. **Návrh řešení:** Požaduji doplnění reálné uhlíkové bilance odlesnění a zásahů do lesních půd, vyhodnocení emisí vznikajících degradací lesních ekosystémů, posouzení dlouhodobého uhlíkového dluhu a doplnění klimatického hodnocení zahrnujícího ztrátu půdního a vegetačního uhlíku v důsledku výstavby a provozu větrných elektráren. Pokud nebude možné uvedené nedostatky objektivně a přezkoumatelně odstranit, požaduji vypuštění akcelerační oblasti AOV48 – Chrbonín a souvisejícího územního opatření z návrhu Změny č. 2 Územního rozvojového plánu ČR. **Připomínka č. 51: Geotechnická stabilita a riziko eroze ve svažitých lesních územích** Dokumentace SEA nehodnotí geotechnická rizika spojená s budováním hlubokých základů větrných elektráren, rozsáhlými zemními pracemi a budováním přístupových komunikací ve svažitých lesních územích. Návrh je proto v rozporu s požadavky zákona č. 289/1995 Sb., o lesích, a zákona č. 254/2001 Sb., vodní zákon, podle nichž musí být chráněna lesní půda, retenční schopnost krajiny a stabilita odtokových poměrů. Studie Jeong et al. (2021) potvrzuje, že zemní práce spojené s budováním lesních komunikací a zářezů ve svazích významně zvyšují riziko svahových deformací, eroze a lokálních sesuvů, zejména v územích s vyššími sklony a narušeným vodním režimem. Studie současně upozorňuje, že stabilita svahů je silně ovlivněna odlesněním, změnou drenážních poměrů a mechanickým narušením půdy. Výzkum Depicker et al. (2021) potvrzuje, že odlesnění vede ke snížení stability svahů v důsledku změn hydrologických a geotechnických podmínek. Odstranění vegetačního krytu snižuje kořenovou stabilizaci půdy, urychluje povrchový odtok a zvyšuje riziko eroze a svahových pohybů. Studie Yousefi (2024) dále potvrzuje, že lesní komunikace představují významný zdroj eroze a sedimentace ve svažitých lesních územích. Eroze přitom významně roste v závislosti na sklonu svahu, geologickém podloží a intenzitě srážek. Dokumentace SEA však neobsahuje detailní geologické ani hydrogeologické posouzení těchto rizik, přestože akcelerační oblast zasahuje do lesních a místy svažitých území. Dokumentace je proto v této části nepřezkoumatelná a neumožňuje objektivně posoudit možné dopady návrhu na stabilitu svahů, erozi a geotechnickou bezpečnost území. Návrh řešení: Požaduji doplnění detailního geologického, geotechnického a hydrogeologického posouzení svažitých lesních území, vyhodnocení stability svahů, drenážních poměrů a erozních procesů, posouzení dopadů přístupových komunikací a zemních prací na lesní půdu a doplnění kumulativního hodnocení geotechnických a hydrologických rizik celé akcelerační oblasti. Pokud nebude možné uvedené nedostatky objektivně a přezkoumatelně odstranit, požaduji vypuštění akcelerační oblasti AOV48 – Chrbonín a souvisejícího územního opatření z návrhu Změny č. 2 Územního rozvojového plánu ČR. **G) Krajinný ráz**	

Poř. č.	Připomínkové místo	Číslo jednací	Článek	AO	Připomínka	Vyhodnocení
					Připomínka č. 52: Vnitřní rozpornost SEA při hodnocení krajinného rázu Dokumentace SEA vykazuje zásadní vnitřní rozpornost při hodnocení vlivů akcelerační oblasti AOV48 – Chrbonín na krajinný ráz. Dokumentace totiž sama potvrzuje existenci mimořádně vysokých krajinných, kulturních a historických hodnot území, významných pohledových vazeb a dálkové viditelnosti navrhovaných větrných elektráren, avšak výsledný vliv hodnotí pouze jako „mírně negativní“ s bodovým hodnocením „-1“. Takový závěr je v rozporu s obsahem samotné dokumentace SEA a není objektivně ani metodicky odůvodněn. SEA sama uvádí, že v dotčeném území se nachází významné kulturně-historické dominanty, hodnotné krajinné horizonty, významné dálkové pohledy, pohledově exponované prostory, historické kompoziční vztahy a významné krajinné scenérie. Dokumentace současně výslovně uvádí, že realizací akcelerační oblasti může dojít k oslabení přírodních a kulturních dominant, k narušení historických pohledových vazeb, ke vzniku nových výškových dominant a ke změně charakteru krajinné scény. Přesto SEA bez bližšího odborného odůvodnění uzavírá, že vliv na krajinný ráz bude pouze „mírně negativní“. Takový závěr je zjevně nepřiměřený zejména vzhledem k rozsahu navrhovaného zásahu. Dokumentace totiž současně připouští možnost výstavby až 13 větrných elektráren o výšce až 250 metrů, přičemž v kombinaci s akceleračními oblastmi AOV47, AOV49 a AOV50 může v širším území vzniknout soustava přibližně 88 větrných elektráren. Zatímco SEA hodnotí vlivy na krajinný ráz pouze jako mírně negativní, Krajský úřad Jihočeského kraje dospěl k závěru, že nelze vydat souhlas k činnostem, které by mohly snížit nebo změnit krajinný ráz podle § 12 odst. 2 zákona o ochraně přírody a krajiny. Současně výslovně uvádí, že větrné elektrárny představují záměry s výrazným prostorovým a vizuálním působením, které mohou zásadně ovlivnit estetické vnímání krajiny, zejména v otevřených a krajinně exponovaných polohách. Již samotné odborné stanovisko příslušného orgánu ochrany přírody tak zpochybňuje závěr SEA o omezeném rozsahu vlivů na krajinný ráz. Rozpornost závěrů dále prohlubuje skutečnost, že podle Jihočeského kraje nebyly při stanovení podmínek a zmírňujících opatření pro AOV48 vůbec zohledněny Územní studie krajiny Jihočeského kraje ani navazující systém cílových kvalit krajiny promítnutý do Změny č. 10 Zásad územního rozvoje Jihočeského kraje. Právě tyto dokumenty přitom stanovují podmínky ochrany krajinných oblastí, krajinných dominant, pohledových vztahů a charakteristických znaků krajiny v souladu s Evropskou úmluvou o krajině. Pokud SEA současně tvrdí, že vlivy na krajinný ráz jsou přijatelné, avšak nezohledňuje základní krajinné podklady dotčeného kraje a příslušný orgán ochrany přírody z tohoto důvodu vydává nesouhlasné stanovisko, jsou její závěry o přijatelnosti dopadů na krajinný ráz nedostatečně podložené a vnitřně rozporné. Dokumentace SEA však neobsahuje objektivní hodnocení dominance 250metrových staveb, neposuzuje změnu měřítka krajiny, nehodnotí vznik nové technické dominanty nadregionálního významu, ani neobsahuje regionální model dálkové viditelnosti. SEA současně neobsahuje realistické vizualizace, panoramatické pohledy, fotomontáže, analýzu dálkových pohledů pro výšku 250 metrů, ani objektivní vyhodnocení viditelnosti z kulturně významných lokalit. Dokumentace přitom sama identifikuje vysokou koncentraci kulturně-historických hodnot a významných krajinných dominant širšího území. Za součást krajinného rámce výslovně označuje dominantu hradu Choustník, ikonickou dominantu hradu Kámen, dále významné kostely, zámky, tvrze, židovské hřbitovy a další sakrální a historické objekty, které se „výrazně podílejí na obrazu krajiny a jejích pohledových vztazích“. Současně konstatuje existenci významných krajinných horizontů, zejména hřbetu Svidníku, historických struktur krajiny a citlivých pohledových vazeb, jejichž narušení větrnými elektrárnami může vést k oslabení čitelnosti krajinné kompozice. Současně však není objektivně vysvětleno, jak může být zásah tohoto rozsahu hodnocen pouze jako „mírně negativní“.	

Poř. č.	Připomínkové místo	Číslo jednací	Článek	AO	Připomínka	Vyhodnocení
					Rozporuplnost dokumentace dále posiluje skutečnost, že Jihočeský kraj (2009) ve svých koncepčních dokumentech dlouhodobě chrání harmonické měřítko krajiny, krajinné horizonty, obraz sídel v krajině a pohledově exponované prostory. Generel krajinného rázu Jihočeského kraje charakterizuje oblast Táborsko-Soběslavsko jako krajinu s výraznými horizonty, siluetami, kulturními dominantami, harmonickým měřítkem a harmonickými vztahy. Současně identifikuje významné kulturně-historické a urbanistické hodnoty venkovské krajiny, které se podílejí na charakteristickém obrazu území. Umístění větrných elektráren o výšce až 250 m proto představuje zásah právě do těch znaků krajinného rázu, které Generel označuje za určující pro identitu této části Jihočeského kraje. Tyto zásady se přitom přímo vztahují k obcím Chrbonín, Vlčeves, Mlýny, Radenín, které se nacházejí v oblasti krajinného rázu Táborsko-Soběslavsko. Současně Jihočeský kraj (2009) ve svých podkladech výslovně uvádí: „Na území se zvýšenou ochranou krajinného rázu … neumísťovat stavby a zařízení větrných elektráren ve volné krajině.“ Dokumentace SEA však tyto krajské koncepční podklady objektivně nezohledňuje, metodicky nevysvětluje ani neprokazuje přijatelnost zásahu do krajinného rázu. Výsledné hodnocení „mírně negativní vliv“ je proto nepřezkoumatelné, vnitřně rozporné a neodpovídá skutkovým zjištěním uvedeným v samotné dokumentaci. Takový postup je v rozporu se zákonem č. 114/1992 Sb., o ochraně přírody a krajiny, s § 12 ochrany krajinného rázu, s Evropskou úmluvou o krajině (2000), s cíli územního plánování podle stavebního zákona, s principem prevence, s požadavkem přezkoumatelnosti SEA a s požadavkem objektivního a transparentního hodnocení vlivů koncepce. Dokumentace SEA je proto v této části nepřezkoumatelná. **Návrh řešení:** Požaduji přepracování hodnocení vlivů akcelerační oblasti AOV48 – Chrbonín na krajinný ráz, doplnění objektivního regionálního vizuálního modelu, realistických vizualizací, panoramatických pohledů a detailního hodnocení dominance 250metrových staveb v krajině. Současně požaduji objektivní vyhodnocení kumulativních dopadů soustavy AOV47–AOV50, doplnění analýzy dálkových pohledů, vyhodnocení dálkové viditelnosti, hodnocení změny měřítka krajiny, posouzení zásahu do kulturních dominant a pohledových os a transparentní metodické odůvodnění výsledného bodového hodnocení. Pokud nebude možné uvedené nedostatky objektivně a přezkoumatelně odstranit, požaduji vypuštění akcelerační oblasti AOV48 – Chrbonín a souvisejícího územního opatření z návrhu Změny č. 2 Územního rozvojového plánu ČR. **Připomínka č. 53: Rozpor s koncepční ochranou krajinného rázu Jihočeského kraje** Návrh akcelerační oblasti AOV48 – Chrbonín je v přímém rozporu s koncepční ochranou krajinného rázu Jihočeského kraje, zejména s Generelem krajinného rázu Jihočeského kraje, se Zásadami územního rozvoje Jihočeského kraje, s Územní studií krajiny Jihočeského kraje a s krajskými koncepčními podklady ochrany krajinného rázu. Dokumentace SEA přitom tyto krajské odborné podklady objektivně nezohledňuje a nevysvětluje, proč je navrhovaná akcelerační oblast vymezována právě v území, které kraj dlouhodobě identifikuje jako krajinářsky hodnotné a citlivé. Krajský úřad Jihočeského kraje (2026) ve svých připomínkách výslovně upozorňuje, že: „Tyto odborné podklady nebyly v rámci stanovení podmínek a zmírňujících opatření pro AOV48 Chrbonín nijak zohledněny.“ Jedná se zejména o Generel krajinného rázu, Územní studii krajiny Jihočeského kraje a další odborné krajinné podklady. Akcelerační oblast AOV48 – Chrbonín zasahuje přímo do katastrálních území Chrbonín, Vlčeves a Mlýny u Choustníku, která jsou součástí místa krajinného rázu (MKR) Choustník identifikovaného v Generelu krajinného rázu Jihočeského kraje a v podkladech Změny č. 10 ZÚR Jihočeského kraje.	

Poř. č.	Připomínkové místo	Číslo jednací	Článek	AO	Připomínka	Vyhodnocení
					Z podkladů Jihočeského kraje (2026) k AOV48 vyplývá, že území je součástí MKR Choustník, který byl zařazen mezi území se zvýšenou ochranou krajinného rázu. Současně je zde výslovně uvedeno, že v prostoru mezi Chrbonínem a Mlýny se dochovaly historické plužiny. Jihočeský kraj současně chrání i historické krajinné struktury a dochované plužiny jako významnou součást kulturní identity krajiny. Změna č. 10 ZÚR Jihočeského kraje výslovně stanoví: „Na území se zvýšenou ochranou krajinného rázu a v oblastech s dochovanými strukturálně významnými plužinami neumísťovat stavby a zařízení fotovoltaických a větrných elektráren ve volné krajině…“ Současně ukládá: „zachování definovaných historických plužin v místech jejich identifikovaného výskytu, důsledně chránit jejich strukturu (typ plužiny) před narušením“ a: „eliminovat činnosti, které mají negativní dopad do vnímání historicky hodnotné krajiny.“ Analýza podkladů Jihočeského kraje současně identifikuje jako významné hodnoty historické plužiny, meze, remízky, úvozové cesty, historickou parcelaci, mozaiku lesních a zemědělských ploch a dochované historické členění krajiny. Navržené větrné elektrárny o výšce až 250 metrů však představují dominantní technické prvky zásadně měnící historickou čitelnost krajiny, tradiční krajinnou strukturu i kulturní identitu území. Tento požadavek představuje jednoznačný koncepční limit krajinného plánování Jihočeského kraje. Návrh AOV48 – Chrbonín je však s tímto požadavkem v přímém rozporu. Dokumentace SEA přitom nehodnotí rozpor návrhu s krajskou koncepcí ochrany krajinného rázu, neposuzuje důsledky umístění větrných elektráren do území se zvýšenou ochranou krajinného rázu ani nevysvětluje, proč mají být krajské koncepční limity prolomeny. Jihočeský kraj současně ve svých podkladech dlouhodobě chrání harmonické měřítko krajiny, přírodní a kulturní dominanty, pohledové horizonty, krajinné scenérie, historické krajinné struktury a venkovský charakter území. Tyto hodnoty jsou přitom v území AOV48 – Chrbonín mimořádně významné zejména pro obce Chrbonín, Vlčeves a Mlýny u Choustníku. Generel krajinného rázu Jihočeského kraje dále vymezuje tzv. charakteristické krajinné prostory (ChaKP) jako reprezentativní krajinné segmenty zahrnující nejhodnotnější části území s nejvýraznějším krajinným rázem. Tyto prostory představují charakteristické a symbolické segmenty jihočeské krajiny, u nichž je kladen zvláštní důraz na ochranu identifikovaných znaků krajinného rázu, kulturních dominant, harmonického měřítka a prostorových vztahů v krajině. Charakteristický krajinný prostor „Ratibořské Hory – Choustník – Řečice“ v rámci oblasti krajinného rázu ObKR 09 Chýnovsko se uvádí jako území „soustředěných hodnot krajinného rázu, výrazných scenérií a kulturní identity představující symboly jihočeské krajiny“, přičemž konkrétně je zde vymezeno místo krajinného rázu MKR Choustník. AOV48 – Chrbonín tak nevstupuje do běžné zemědělské krajiny, ale do území, které je krajskými koncepčními dokumenty identifikováno jako symbolická a reprezentativní část jihočeské krajiny s mimořádnou koncentrací estetických, historických a kulturních hodnot. Dokumentace SEA však neobsahuje objektivní regionální vizuální model, neposuzuje kumulativní krajinné dopady, nehodnotí změnu měřítka krajiny ani neobsahuje hodnocení souladu návrhu s krajskou krajinnou koncepcí. Rozpor s krajskými podklady je zvlášť významný vzhledem k rozsahu navrhovaného zásahu. SEA totiž připouští možnost výstavby až 13 větrných elektráren o výšce až 250 metrů, které mohou vytvářet novou technickou dominantu nadregionálního významu. Dokumentace SEA však nehodnotí regionální krajinnou saturaci, neposuzuje synergické vizuální působení ani objektivně nehodnotí vznik souvislého pásu technických dominant v krajině. Územní studie krajiny Jihočeského kraje (2021) přitom vychází z principů Evropské úmluvy o krajině (2000) a pracuje s ochranou charakteru krajiny, jedinečnosti území, krajinné identity a vnímání krajiny obyvateli. Dokumentace SEA však tyto principy objektivně nehodnotí a neprokazuje, že navržená industrializace krajiny bude z hlediska krajinného rázu přijatelná. Dokumentace hodnotí krajinné vlivy, aniž by transparentně vypořádala krajské podklady, které byly vytvořeny právě pro ochranu krajinných hodnot území.	

Poř. č.	Připomínkové místo	Číslo jednací	Článek	AO	Připomínka	Vyhodnocení
					Výsledné hodnocení vlivu na krajinný ráz je proto nepřezkoumatelné, nedostatečně odůvodněné a v přímém rozporu s koncepční ochranou krajinného rázu Jihočeského kraje. Takový postup je v rozporu se zákonem č. 114/1992 Sb., o ochraně přírody a krajiny, s § 12 ochrany krajinného rázu, s cíli územního plánování podle stavebního zákona, s Evropskou úmluvou o krajině, s principem prevence, s principem ochrany kulturní krajiny a s požadavkem objektivního a transparentního hodnocení vlivů koncepce. Dokumentace SEA je proto v této části nepřezkoumatelná. **Návrh řešení:** Požaduji přepracování hodnocení vlivů akcelerační oblasti AOV48 – Chrbonín na krajinný ráz a doplnění objektivního vyhodnocení souladu návrhu s Generelem krajinného rázu Jihočeského kraje, se Zásadami územního rozvoje Jihočeského kraje, s Územní studií krajiny Jihočeského kraje a s krajskou koncepcí ochrany krajinného rázu. Současně požaduji doplnění regionálního vizuálního modelu, vyhodnocení kumulativních krajinných dopadů, objektivní posouzení krajinné saturace, hodnocení souladu návrhu s územími se zvýšenou ochranou krajinného rázu a transparentní odůvodnění případného prolomení krajských krajinných limitů. Pokud nebude možné uvedené nedostatky objektivně a přezkoumatelně odstranit, požaduji vypuštění akcelerační oblasti AOV48 – Chrbonín a souvisejícího územního opatření z návrhu Změny č. 2 Územního rozvojového plánu ČR. **Připomínka č. 54: Rozpor se Strategií ochrany krajinného rázu Kraje Vysočina (SOKR)** Akcelerační oblast AOV48 – Chrbonín byla navržena v těsné blízkosti hranice Jihočeského kraje s Krajem Vysočina. Větrné elektrárny o výšce až 250 m by svými vizuálními a krajinářskými dopady významně zasahovaly také do území Kraje Vysočina, zejména do oblasti krajinného rázu CZ0610-OB015 Pacovsko podle Strategie ochrany krajinného rázu Kraje Vysočina (SOKR, 2024), která zahrnuje mimo jiné území obcí Křeč a Hojovice. Z tohoto důvodu je nezbytné posuzovat soulad AOV48 nejen s koncepčními dokumenty Jihočeského kraje, ale také s cíli ochrany krajinného rázu stanovenými Krajem Vysočina. Dokumentace SEA přitom tuto krajskou koncepční ochranu krajinného rázu objektivně nezohledňuje a nevysvětluje, proč mají být zásady ochrany krajinného rázu Kraje Vysočina prolomeny právě v území s vysokou krajinářskou hodnotou a citlivostí. Strategie ochrany krajinného rázu Kraje Vysočina (SOKR, 2024) představuje oficiální odborný koncepční dokument kraje pro ochranu krajinného rázu a vychází z § 12 zákona č. 114/1992 Sb., o ochraně přírody a krajiny, z principů Evropské úmluvy o krajině (2000), z krajinného plánování, a z odborného hodnocení harmonického měřítka krajiny, krajinných horizontů, sídelních struktur a pohledových vazeb. SOKR (2024) pro oblast Pacovsko výslovně požaduje: „Nestavět výškové stavby technicistní povahy, které mohou snížit estetickou nebo přírodní hodnotu krajinného rázu v exponovaném území.“ Současně uvádí: „Neumisťovat vertikální výškové stavby technicistní povahy tak, aby narušily typické pohledové partie prostoru sídla.“ Tyto zásady přitom přímo odpovídají charakteru navrhovaných větrných elektráren o výšce až 250 metrů, které představují výškové technické dominanty, objekty technicistní povahy a zcela nový vizuální prvek nadregionálního významu. Dokumentace SEA však tento rozpor vůbec neřeší. Navržená akcelerační oblast AOV48 – Chrbonín se přitom nachází právě v krajině s výraznými horizonty, otevřenými dálkovými pohledy, harmonickým měřítkem krajiny a vysokou citlivostí na umisťování dominantních technických staveb. SOKR (2024) současně identifikuje krajinářsky exponované prostory jako: „území s vysokým podílem pozitivně vnímaných znaků“ a upozorňuje, že tato území jsou: „citlivá na umisťování výškových staveb technicistní povahy.“ Dokumentace SEA však nehodnotí krajinářskou exponovanost území, neposuzuje ochranu harmonického měřítka krajiny, nehodnotí zásah do krajinných horizontů ani objektivně neposuzuje narušení obrazu sídel v krajině.	

Poř. č.	Připomínkové místo	Číslo jednací	Článek	AO	Připomínka	Vyhodnocení
					SOKR (2024) přitom výslovně chrání obraz sídel v krajině, harmonické měřítko, krajinné scenérie, kulturní dominanty, siluety obcí a historické pohledové vztahy. Pro obce Bořetín, Hojovice, Chválkov, Dobešov, a Vlkosovice má přitom ochrana krajinného rámce a obrazu sídel zásadní význam, protože se jedná o území s dochovaným venkovským charakterem a vysokou krajinářskou hodnotou. Dokumentace SEA však neobsahuje regionální vizuální model, neposuzuje změnu měřítka krajiny, nehodnotí vznik technické dominanty nadregionálního významu ani objektivně neprokazuje, že zásah do krajinného rázu bude přijatelný. Rozpor se SOKR (2024) je zvlášť významný vzhledem k tomu, že SEA připouští možnost výstavby až 13 větrných elektráren o výšce až 250 metrů a v kombinaci s dalšími akceleračními oblastmi může v širším území vzniknout soustava přibližně 88 větrných elektráren. Takový rozsah industrializace krajiny je v přímém rozporu se zásadami ochrany krajinného rázu Kraje Vysočina. Výsledné hodnocení SEA je proto nepřezkoumatelné, metodicky nedostatečné a v přímém rozporu s oficiální krajskou koncepcí ochrany krajinného rázu. Takový postup je v rozporu se zákonem č. 114/1992 Sb., o ochraně přírody a krajiny, s § 12 ochrany krajinného rázu, s Evropskou úmluvou o krajině (2000), s principem ochrany kulturní krajiny, s principem prevence, s cíli územního plánování podle stavebního zákona a s požadavkem objektivního a transparentního hodnocení vlivů koncepce. Dokumentace SEA je proto v této části nepřezkoumatelná. **Návrh řešení:** Požaduji přepracování hodnocení vlivů akcelerační oblasti AOV48 – Chrbonín na krajinný ráz a doplnění objektivního vyhodnocení souladu návrhu se Strategií ochrany krajinného rázu Kraje Vysočina (SOKR), oblast krajinného rázu CZ0610- OB015 Pacovsko. Současně požaduji doplnění regionálního vizuálního modelu, hodnocení zásahu do harmonického měřítka krajiny, vyhodnocení narušení krajinných horizontů, hodnocení zásahu do obrazu sídel v krajině, objektivní posouzení krajinářsky exponovaných prostorů a transparentní odůvodnění případného prolomení zásad ochrany krajinného rázu Kraje Vysočina. Pokud nebude možné uvedené nedostatky objektivně a přezkoumatelně odstranit, požaduji vypuštění akcelerační oblasti AOV48 – Chrbonín a souvisejícího územního opatření z návrhu Změny č. 2 Územního rozvojového plánu ČR. **Připomínka č. 55: Ochrana harmonického měřítka krajiny a krajinných horizontů** Dokumentace SEA nedostatečně hodnotí zásah navržené akcelerační oblasti AOV48 – Chrbonín do harmonického měřítka krajiny, krajinných horizontů, pohledově exponovaných prostorů a siluet sídel. Dokumentace současně neobsahuje objektivní hodnocení dominance 250metrových staveb, neposuzuje změnu měřítka krajiny, nehodnotí narušení horizontů, neposuzuje dálkovou viditelnost ani objektivně nehodnotí zásah do krajinných předělů a pohledově exponovaných prostorů. Jedná se přitom o území s vysokou krajinářskou hodnotou, výraznými horizonty a zachovalým harmonickým vztahem mezi krajinou, sídly, lesními komplexy, kulturními dominantami a otevřenými pohledovými osami. Navržené větrné elektrárny o výšce až 250 metrů přitom představují zcela nový výškový prvek nadregionálního významu, který zásadně mění měřítko krajiny, vnímání horizontů, siluety sídel i charakter krajinné scenérie. Návrh AOV48 – Chrbonín je však v přímém rozporu se zásadami ochrany harmonického měřítka krajiny a ochrany krajinných horizontů stanovenými v Zásadách územního rozvoje Jihočeského kraje, Generelu krajinného rázu Jihočeského kraje, Územní studií krajiny Jihočeského kraje (2021), Zásadách územního rozvoje Kraje Vysočina a Strategii ochrany krajinného rázu Kraje Vysočina (2024). Dokumentace současně výslovně uvádí, že jedním z limitů území je ochrana nerušeného obrazu dominanty hradu Choustník, zejména v pohledových osách V–Z a SZ–JV, kde se nejvýrazněji uplatňuje silueta hradu i historický obraz podhradní vsi s dominantou kostela. SEA tak sama potvrzuje existenci citlivých pohledových vazeb, jejichž ochrana je jedním z důvodů stanovení podmínek v území.	

Poř. č.	Připomínkové místo	Číslo jednací	Článek	AO	Připomínka	Vyhodnocení
					Navržené větrné elektrárny mají být umístěny právě v pohledově exponovaném území, na výrazných horizontálních liniích, v otevřené krajině s dálkovou viditelností a v prostoru významných krajinných předělů. Dokumentace SEA však neobsahuje regionální model dálkové viditelnosti, neposuzuje viditelnost z významných pohledových bodů, nehodnotí zásah do siluet obcí ani objektivně neposuzuje vznik nové technické dominanty nadregionálního významu. Generel krajinného rázu Jihočeského kraje (2009) současně identifikuje jako významné hodnoty krajiny pohledově významné horizonty, historické a sakrální stavby, dálkové pohledy, výrazné krajinné scenérie, kulturní identitu krajiny a charakteristické prostorové uspořádání krajinných celků. V případě území dotčeného AOV48 – Chrbonín mají tyto hodnoty mimořádný význam zejména s ohledem na zachované krajinné horizonty, výrazné pohledové vazby, kulturně-historické dominanty a charakteristický obraz venkovské krajiny v prostoru katastrálních území Chrbonín, Vlčeves, Mlýny u Choustníku, Kozmice u Chýnova, Radenín a Hroby. Tyto krajinné hodnoty jsou současně součástí širšího krajinného rámce místa krajinného rázu Choustník a navazujících území se zvýšenou ochranou krajinného rázu identifikovaných v Generelu krajinného rázu Jihočeského kraje. Strategie ochrany krajinného rázu Kraje Vysčina (2024) současně chrání harmonické měřítko krajiny, obraz sídel v krajině, krajinné scenérie, kulturní dominanty a charakteristické horizonty. Pro okolní obce Křeč a Hojovice má přitom ochrana krajinných horizontů a harmonického měřítka krajiny zásadní význam. Dokumentace SEA však nehodnotí změnu siluet sídel, neposuzuje zásah do historických pohledových vztahů, nehodnotí dálkovou dominanci staveb ani neobsahuje realistické panoramatické vizualizace. Významný je i samotný rozsah navrhovaného zásahu. SEA připouští možnost výstavby až 13 větrných elektráren o výšce až 250 metrů, přičemž v kombinaci s dalšími akceleračními oblastmi může v širším území vzniknout soustava přibližně 88 větrných elektráren. Taková koncentrace dominantních výškových staveb představuje zásadní změnu měřítka krajiny, vznik nového technického horizontu, industrializaci krajinné scenérie a narušení dosavadní krajinné identity území. Studie Pasqualetti (2011) potvrzuje, že rozsáhlé větrné parky zásadně mění vnímání krajinného prostoru a kulturní identity krajiny. Studie Svensson et al. (2023) dále potvrzuje, že vysoké větrné elektrárny významně ovlivňují vnímání horizontů, měřítka krajiny a dálkových pohledů, zejména v otevřených a harmonicky utvářených venkovských krajinách. Dokumentace SEA však tyto dopady objektivně nehodnotí, metodicky nevysvětluje ani neprokazuje jejich přijatelnost. Výsledné hodnocení vlivů na krajinný ráz je proto nepřezkoumatelné a v rozporu s krajskou koncepcí ochrany krajinného rázu. Takový postup je v rozporu se zákonem č. 114/1992 Sb., o ochraně přírody a krajiny, s § 12 ochrany krajinného rázu, s Evropskou úmluvou o krajině (2000), s principem ochrany kulturní krajiny, s principem prevence, s cíli územního plánování podle stavebního zákona a s požadavkem objektivního a transparentního hodnocení vlivů koncepce. Dokumentace SEA je proto v této části nepřezkoumatelná. **Návrh řešení:** Požaduji přepracování hodnocení vlivů akcelerační oblasti AOV48 – Chrbonín na harmonické měřítko krajiny, krajinné horizonty a pohledově exponované prostory. Současně požaduji doplnění regionálního modelu dálkové viditelnosti, realistických panoramatických vizualizací, hodnocení dominance 250metrových staveb, vyhodnocení zásahu do siluet sídel, posouzení krajinných předělů a horizontů, objektivní hodnocení změny měřítka krajiny a transparentní vyhodnocení souladu návrhu s Generelem Jihočeského kraje a Strategií ochrany krajinného rázu Kraje Vysočina. Pokud nebude možné uvedené nedostatky objektivně a přezkoumatelně odstranit, požaduji vypuštění akcelerační oblasti AOV48 – Chrbonín a souvisejícího územního opatření z návrhu Změny č. 2 Územního rozvojového plánu ČR.	

Poř. č.	Připomínkové místo	Číslo jednací	Článek	AO	Připomínka	Vyhodnocení
					Připomínka č. 56: Industrializace krajiny a vznik technické dominanty nadregionálního významu Dokumentace SEA nedostatečně hodnotí industrializaci krajiny a vznik nové technické dominanty nadregionálního významu v důsledku realizace akcelerační oblasti AOV48 – Chrbonín a souvisejících akceleračních oblastí AOV47, AOV49 a AOV50. Dokumentace současně nehodnotí regionální proměnu charakteru krajiny, neposuzuje vznik technického horizontu, nehodnotí změnu identity krajiny ani objektivně neposuzuje industrializaci dosud převážně venkovského a přírodního prostoru. SEA přitom připouští možnost výstavby až 13 větrných elektráren o výšce až 250 metrů v rámci AOV48 – Chrbonín. Současně Krajský úřad Jihočeského kraje (2026) upozorňuje na kumulativní působení AOV47, AOV48, AOV49 a AOV50, tedy: „sekvencí těchto 4 oblastí umisťovaných v severojižním směru“. V širším území tak může vzniknout soustava přibližně 88 větrných elektráren vytvářejících souvislý pás dominantních technických staveb v krajině. Takový rozsah výstavby již nepředstavuje jednotlivé lokální zásahy, ale zásadní regionální transformaci krajiny, industrializaci venkovského prostoru, vznik nového technického horizontu a proměnu kulturní krajiny v technicky dominantní území. Dokumentace SEA však neobsahuje regionální model industrializace krajiny, neposuzuje vznik souvislého pásu technických dominant, nehodnotí změnu krajinné identity ani objektivně neposuzuje nadregionální vizuální dominanci soustavy větrných elektráren. Navržené větrné elektrárny o výšce až 250 metrů přitom výrazně převyšují běžné krajinné dominanty v území a vytvářejí nový technický prvek viditelný na značné vzdálenosti. Taková soustava dominant zásadně mění charakter horizontů, narušuje harmonické měřítko krajiny, vytváří novou technickou siluetu regionu a oslabuje přírodní a kulturní dominanty krajiny. Navržená soustava větrných elektráren je však s těmito zásadami v přímém rozporu. Dokumentace SEA současně nehodnotí proměnu venkovského charakteru krajiny, oslabení kulturně-historických dominant, vznik technické dominance nad krajinou ani změnu vnímání krajiny obyvateli a návštěvníky území. Studie Pasqualetti (2011) potvrzuje, že rozsáhlé větrné parky představují zásadní proměnu kulturní krajiny a vedou ke změně krajinné identity i způsobu vnímání prostoru. Studie Frantál a Kunc (2011) dále potvrzuje, že rozsáhlé koncentrace větrných elektráren mohou významně narušovat estetickou a rekreační hodnotu krajiny, zejména v územích s dochovaným venkovským charakterem a vysokou krajinářskou hodnotou. Studie Guan et al. (2022) současně upozorňuje na významné kumulativní vizuální dopady soustav větrných elektráren a na vznik regionální krajinné saturace technickými dominantami. Dokumentace SEA však tyto dopady objektivně nehodnotí, metodicky nevysvětluje ani neprokazuje jejich přijatelnost. Výsledné hodnocení vlivů na krajinný ráz je proto nepřezkoumatelné a neodpovídá skutečnému rozsahu navrhované industrializace krajiny. Takový postup je v rozporu se zákonem č. 114/1992 Sb., o ochraně přírody a krajiny, s § 12 ochrany krajinného rázu, s Evropskou úmluvou o krajině (2000), s principem ochrany kulturní krajiny, s principem prevence, s cíli územního plánování podle stavebního zákona a s požadavkem objektivního a transparentního hodnocení kumulativních vlivů koncepce. Dokumentace SEA je proto v této části nepřezkoumatelná. **Návrh řešení:** Požaduji přepracování hodnocení vlivů akcelerační oblasti AOV48 – Chrbonín na krajinný ráz a doplnění objektivního regionálního hodnocení industrializace krajiny a vzniku technické dominanty nadregionálního významu. Současně požaduji doplnění regionálního vizuálního modelu, objektivní vyhodnocení kumulativních dopadů AOV47–AOV50, hodnocení vzniku technického horizontu, vyhodnocení změny krajinné identity, posouzení regionální krajinné saturace, hodnocení dominance technických struktur nad kulturní krajinou a transparentní vyhodnocení přijatelnosti navržené industrializace krajiny.	

Poř. č.	Připomínkové místo	Číslo jednací	Článek	AO	Připomínka	Vyhodnocení
					Pokud nebude možné uvedené nedostatky objektivně a přezkoumatelně odstranit, požaduji vypuštění akcelerační oblasti AOV48 – Chrbonín a souvisejícího územního opatření z návrhu Změny č. 2 Územního rozvojového plánu ČR. **Připomínka č. 57: Nedostatečné vyhodnocení kumulativních vizuálních dopadů** Dokumentace SEA nedostatečně hodnotí kumulativní vizuální dopady navržených akceleračních oblastí AOV47, AOV48, AOV49 a AOV50 a neobsahuje objektivní regionální vyhodnocení krajinné saturace způsobené koncentrací rozsáhlé soustavy větrných elektráren v širším území. Dokumentace současně nehodnotí synergické vizuální působení jednotlivých akceleračních oblastí, neposuzuje souvislý pás technických dominant, nehodnotí regionální industrializaci krajiny ani objektivně neposuzuje kumulativní změnu charakteru krajiny v širším území. Vizuální dopady nelze objektivně vyhodnotit bez znalosti umístění související infrastruktury. Krajský úřad Jihočeského kraje (2026) přitom ve svých připomínkách výslovně upozorňuje na kumulaci AOV47, AOV48, AOV49 a AOV50. Tím kraj jednoznačně potvrzuje, že nejde o izolované lokální záměry, ale o regionálně propojenou soustavu akceleračních oblastí, jejichž vizuální a krajinné působení je nutné hodnotit kumulativně. Dokumentace SEA však neobsahuje regionální vizuální model, neposuzuje synergické efekty více větrných parků, nehodnotí dálkovou viditelnost celé soustavy ani objektivně neposuzuje regionální krajinnou saturaci. Přitom v kombinaci AOV47, AOV48, AOV49 a AOV50 může v širším území vzniknout soustava přibližně 88 větrných elektráren o výšce až 250 metrů. Taková koncentrace dominantních výškových staveb vytváří souvislý pás technických dominant, novou technickou siluetu regionu, zásadní proměnu horizontů a rozsáhlou kumulativní industrializaci krajiny. Dokumentace SEA však nehodnotí regionální vizuální propojenost jednotlivých oblastí, neposuzuje kumulativní zatížení horizontů, nehodnotí souběh dálkově viditelných dominant ani neobsahuje objektivní analýzu celkového vizuálního zatížení území. Významný je i samotný rozsah vizuální dominance navržených staveb. Větrné elektrárny o výšce až 250 metrů představují technické dominanty viditelné na desítky kilometrů a zásadně ovlivňují charakter horizontů, měřítko krajiny, siluety sídel i vnímání krajinného prostoru. Dokumentace SEA však pracuje převážně s lokálním hodnocením, bez regionální perspektivy, bez objektivního kumulativního modelu a bez hodnocení synergických efektů celé soustavy akceleračních oblastí. Strategie ochrany krajinného rázu Kraje Vysočina (SOKR, 2024) současně chrání harmonické měřítko krajiny, krajinné horizonty, pohledově exponované prostory, obraz sídel v krajině a kulturní dominanty. Dokumentace SEA však nehodnotí kumulativní zásah do těchto hodnot, neposuzuje regionální proměnu krajinné identity ani objektivně neprokazuje přijatelnost navržené koncentrace větrných elektráren. Studie Pasqualetti (2011) upozorňuje, že právě rozsáhlé regionální koncentrace větrných elektráren představují nejvýznamnější zásahy do kulturní krajiny a krajinné identity. Studie Guan et al. (2022) potvrzuje, že rozsáhlé soustavy větrných elektráren mohou vést ke krajinné saturaci a významným kumulativním vizuálním dopadům v regionálním měřítku. Studie Svensson et al. (2023) současně potvrzuje, že synergické působení více větrných parků výrazně zvyšuje vnímanou dominanci technických struktur v krajině a zesiluje negativní dopady na krajinný ráz a vnímání prostoru. Dokumentace SEA však tyto dopady objektivně nehodnotí, metodicky nevysvětluje ani neprokazuje jejich přijatelnost. Výsledné hodnocení kumulativních vlivů na krajinný ráz je proto nepřezkoumatelné a neodpovídá skutečnému rozsahu navrhované transformace krajiny. Takový postup je v rozporu se zákonem č. 114/1992 Sb., o ochraně přírody a krajiny, s § 12 ochrany krajinného rázu, se zákonem č. 100/2001 Sb., o posuzování vlivů na životní prostředí, s Evropskou úmluvou o krajině (2000), s principem prevence, s požadavkem hodnocení kumulativních vlivů a s požadavkem objektivního a transparentního vyhodnocení dopadů koncepce. Dokumentace SEA je proto v této části nepřezkoumatelná.	

Poř. č.	Připomínkové místo	Číslo jednací	Článek	AO	Připomínka	Vyhodnocení
					Návrh řešení: Požaduji přepracování hodnocení kumulativních vlivů akceleračních oblastí AOV47–AOV50 na krajinný ráz a doplnění objektivního regionálního vizuálního modelu celé soustavy navržených větrných elektráren. Současně požaduji doplnění hodnocení synergických vizuálních efektů, vyhodnocení regionální krajinné saturace, objektivní posouzení souvislého pásu technických dominant, hodnocení kumulativní industrializace krajiny, posouzení dálkové viditelnosti celé soustavy a transparentní vyhodnocení přijatelnosti kumulativních vizuálních dopadů v regionálním měřítku. Pokud nebude možné uvedené nedostatky objektivně a přezkoumatelně odstranit, požaduji vypuštění akcelerační oblasti AOV48 – Chrbonín a souvisejícího územního opatření z návrhu Změny č. 2 Územního rozvojového plánu ČR. **Připomínka č. 58: Narušení kulturní krajiny, historických dominant a pohledových vazeb** Dokumentace SEA nedostatečně hodnotí zásah navržené akcelerační oblasti AOV48 – Chrbonín do kulturní krajiny, historických dominant, historických pohledových vazeb a kulturního panoramatu širšího území. Dokumentace současně neobsahuje objektivní hodnocení zásahu do historické siluety krajiny, neposuzuje narušení kulturních dominant, nehodnotí změnu historických pohledových vztahů ani objektivně neposuzuje dopady na kulturní panorama regionu. SEA přitom sama potvrzuje význam kulturně-historických dominant, dálkových pohledů, krajinných horizontů, historických kompozičních vztahů a kulturní krajiny širšího území. Dokumentace současně výslovně připouští narušení historických pohledových vazeb, oslabení kulturních dominant, vznik nových výškových dominant a změnu charakteru krajinné scenérie. Přesto SEA bez objektivního odborného odůvodnění uzavírá, že vliv na krajinný ráz bude pouze „mírně negativní“. Takový závěr je vnitřně rozporný a neodpovídá skutkovým zjištěním uvedeným v samotné dokumentaci. Mezi významné kulturní a historické dominanty širšího území patří zejména zámek Radenín, kostel sv. Markéty v Radeníně, hrobka Latourů, židovský hřbitov, poutní místo Svatá Anna, kostel Nanebevzetí Panny Marie v Hrobech, kostel sv. Kateřiny, zámek Hroby a další sakrální a historické objekty utvářející obraz kulturní krajiny. Významnou krajinnou dominantu představuje rovněž solitérní strom s křížkem a kapličkou Boží muka nad Radenínem. Dokumentace současně uvádí, že území je součástí širšího krajinného rámce s vazbou na dominantu hradu Choustník, hrad Kámen, historickou strukturu Sudkova Dolu s tvrzí, obraz města Černovice a další kulturně-historické hodnoty, které se významně podílejí na obrazu krajiny a jejích pohledových vztazích. Mírně negativní vlivy byly identifikovány mimo krajinný ráz také u přírody a biologické rozmanitosti, krajiny, zemědělského půdního fondu a kulturních a historických hodnot. Tím dokumentace sama potvrzuje, že krajinný ráz nelze posuzovat izolovaně pouze jako otázku vizuálního vjemu, ale jako součást širšího souboru přírodních, kulturních, historických a identitních hodnot krajiny. Navržené větrné elektrárny o výšce až 250 metrů však představují zcela nový dominantní technický prvek nadregionálního významu, který výrazně převyšuje historické dominanty, mění charakter kulturní krajiny, narušuje historické kompoziční vztahy a vytváří novou technickou siluetu krajiny. Dokumentace SEA však neobsahuje realistické vizualizace zásahu do kulturní krajiny, neposuzuje dálkovou viditelnost z kulturně významných lokalit, nehodnotí zásah do historických panoramat ani objektivně neposuzuje změnu historické identity krajiny. Významný je i samotný rozsah navrhovaného zásahu. SEA připouští možnost výstavby až 13 větrných elektráren o výšce až 250 metrů v AOV48 – Chrbonín, přičemž v kombinaci s AOV47, AOV49 a AOV50 může v širším území vzniknout soustava přibližně 88 větrných elektráren. Taková koncentrace dominantních technických staveb zásadně mění kulturní panorama regionu, vytváří souvislý technický horizont, oslabuje historické dominanty a narušuje historickou siluetu krajiny.	

Poř. č.	Připomínkové místo	Číslo jednací	Článek	AO	Připomínka	Vyhodnocení
					Nedostatečné vypořádání duchovní, kulturní a identitní dimenze krajiny potvrzuje rovněž nesouhlasné stanovisko Jihočeského kraje k AOV48 – Chrbonín. Krajský úřad výslovně konstatuje, že při stanovení podmínek a zmírňujících opatření pro AOV48 nebyly nijak zohledněny odborné podklady kraje v oblasti ochrany krajinného rázu a krajinného plánování, zejména Územní studie krajiny Jihočeského kraje a navazující koncepce cílových kvalit krajiny promítaná do Změny č. 10 Zásad územního rozvoje Jihočeského kraje. Krajský úřad současně upozorňuje, že tyto podklady stanovují podmínky pro zachování jedinečnosti krajinných oblastí, ochranu krajinných dominant, historických pohledových vztahů, estetických hodnot krajiny a charakteristického obrazu sídel v krajině, avšak v rámci AOV48 nebyly zohledněny. Jihočeský kraj proto dospěl k závěru, že navržené územní opatření není v souladu s odbornými podklady ochrany krajiny a vydal k AOV48 – Chrbonín nesouhlasné stanovisko. Navržená soustava větrných elektráren je však s těmito zásadami v přímém rozporu. Dokumentace SEA současně nehodnotí zásah do kulturní identity území, narušení historické kontinuity krajiny, oslabení sakrálních dominant ani proměnu tradičního obrazu venkovské krajiny. Studie Pasqualetti (2011) potvrzuje, že rozsáhlé větrné parky mohou zásadně měnit kulturní identitu krajiny a narušovat historické vnímání prostoru. Studie Frantál a Kunc (2011) současně potvrzuje, že koncentrace vysokých větrných elektráren v kulturně hodnotné krajině významně ovlivňuje estetické a historické vnímání krajiny i její rekreační hodnotu. Historic England (2021) dále upozorňuje, že vysoké technické dominanty mohou významně narušit historické pohledové vazby, kulturní panorama a vizuální uplatnění historických dominant v krajině. Dokumentace SEA však tyto dopady objektivně nehodnotí, metodicky nevysvětluje ani neprokazuje jejich přijatelnost. Výsledné hodnocení vlivů na kulturní krajinu je proto nepřezkoumatelné a v rozporu se skutkovými zjištěními uvedenými v samotné dokumentaci SEA. Takový postup je v rozporu se zákonem č. 114/1992 Sb., o ochraně přírody a krajiny, s § 12 ochrany krajinného rázu, s Evropskou úmluvou o krajině (2000), s principem ochrany kulturní krajiny, s principem ochrany historických hodnot území, s principem prevence a s požadavkem objektivního a transparentního hodnocení vlivů koncepce. Dokumentace SEA je proto v této části nepřezkoumatelná. **Návrh řešení:** Požaduji přepracování hodnocení vlivů akcelerační oblasti AOV48 – Chrbonín na kulturní krajinu, historické dominanty a historické pohledové vazby. Současně požaduji doplnění regionálního vizuálního modelu, realistických panoramatických vizualizací, hodnocení zásahu do kulturního panoramatu, posouzení dálkové viditelnosti z kulturně významných lokalit, vyhodnocení zásahu do historických pohledových os, objektivní hodnocení změny historické siluety krajiny a transparentní posouzení přijatelnosti zásahu do kulturní krajiny regionu. Pokud nebude možné uvedené nedostatky objektivně a přezkoumatelně odstranit, požaduji vypuštění akcelerační oblasti AOV48 – Chrbonín a souvisejícího územního opatření z návrhu Změny č. 2 Územního rozvojového plánu ČR. **Připomínka č. 59: Narušení duchovní krajiny, poutních míst a symbolických dominant území** Dokumentace SEA pro AOV48 – Chrbonín nedostatečně vyhodnocuje zásahy do duchovní krajiny, poutních míst, sakrálních dominant a symbolických kulturních prvků území. Dokumentace sice obecně připouští zásahy do krajinného rázu a vizuálních vztahů v krajině, současně však nehodnotí specifické působení větrných elektráren na duchovní a kulturně-symbolickou vrstvu krajiny. Krajina Radenínska nepředstavuje pouze soubor přírodních a technických prvků, ale také prostor historické paměti, kulturní identity a duchovní kontinuity místních komunit. Věž zámku v Radeníně, drobné sakrální památky, Boží muka, křížky, historické cesty, tradiční pohledové osy a charakteristický obraz venkovské krajiny vytvářejí hodnoty, které jsou výsledkem dlouhodobého soužití člověka a krajiny. Tyto hodnoty nelze redukovat pouze na otázku viditelnosti jednotlivých staveb, ale je třeba je posuzovat jako součást kulturního a duchovního významu území. Dokumentace se však soustředí převážně na technické	

Poř. č.	Připomínkové místo	Číslo jednací	Článek	AO	Připomínka	Vyhodnocení
					a vizuální aspekty záměru a postrádá podrobnější vyhodnocení vlivů na identitu místa, historické krajinné vztahy a symbolické hodnoty krajiny, které tvoří významnou součást krajinného rázu území. V území AOV48 – Chrbonín se přitom nachází významná poutní a sakrální místa, která jsou nedílnou součástí historické identity krajiny Pacovska a Černovicka. Významným duchovním a kulturním místem širšího území je zejména poutní místo Svatá Anna, jehož význam nespočívá pouze v samotné stavbě, ale také v jeho zasazení do otevřené kulturní krajiny, historických pohledových vztazích a tradičním vnímání krajinného prostoru. Významnou dominantou území je rovněž věž zámku v Radeníně, která tvoří přirozenou historickou dominantu sídla a výrazný orientační bod širší krajiny. Další významnou krajinnou dominantou je solitérní strom s křížkem a kapličkou sv. Anny na návrší nad Radenínem. Tento výrazně viditelný krajinný prvek dlouhodobě spoluvytváří charakteristický obraz Radenínska a patří k tradičním orientačním bodům v krajině. Pro obyvatele širšího území nepředstavuje pouze sakrální a krajinářský prvek, ale také symbol domova, historické kontinuity a identity místa. SEA však neobsahuje odpovídající analýzu toho, jak budou větrné elektrárny výšky přesahující 250 m působit v pohledových vazbách vůči těmto duchovním a kulturním dominantám. Dokumentace nehodnotí změnu historického obrazu krajiny, změnu proporcí mezi sakrálními dominantami a novými technickými stavbami ani zásah do symbolického významu těchto míst v krajině. Současně není objektivně vysvětleno, jak může být zásah tohoto rozsahu hodnocen pouze jako „mírně negativní“. Navrhované větrné elektrárny představují v území zcela nový technický prvek mimořádného měřítka, který zásadně mění historické proporce krajiny a vytváří dominanty konkurující tradičním sakrálním a kulturním prvkům území. Dochází tak k proměně historicky utvářeného obrazu krajiny, v němž dosud dominantní postavení zaujímaly kostely, poutní místa, historické siluety sídel a přirozené horizonty krajiny. Takový postup je v rozporu s § 12 zákona č. 114/1992 Sb., o ochraně přírody a krajiny, podle něhož je chráněn krajinný ráz jako celek, tedy i kulturní, historická a duchovní charakteristika krajiny, harmonické měřítko a historické vztahy v území. Generel krajinného rázu Jihočeského kraje výslovně konstatuje, že krajina představuje „výraz rozmanitosti společného kulturního a přírodního dědictví a základ identity“ obyvatel. Současně uvádí, že krajina v sobě nese nejen hodnoty přírodní a historické, ale také hodnoty „významové a symbolické“ a že ochrana krajinného rázu zahrnuje rovněž ochranu kulturní identity krajiny, historické paměti území a symbolických významů spojených s konkrétními místy. Generel dále zdůrazňuje, že význam krajiny nespočívá pouze ve fyzicky přítomných objektech, ale také v kulturních, historických a symbolických hodnotách, které spoluutvářejí vztah obyvatel ke krajině a jejich regionální identitu. Postup SEA je současně v rozporu s Evropskou úmluvou o krajině, která chápe krajinu jako součást kulturního dědictví a významný prvek identity a kvality života obyvatel. Úmluva přitom nechrání pouze výjimečné krajiny, ale i běžnou kulturní krajinu každodenního života obyvatel a historicky utvářené vztahy mezi člověkem, sídly a krajinou. Výsledkem je nepřezkoumatelné hodnocení, které neodpovídá skutečnému rozsahu zásahů do duchovní krajiny, poutních míst, sakrálních dominant a symbolických kulturních hodnot širšího území. **Návrh řešení:** Požadujeme přepracování SEA v části týkající se kulturní a duchovní krajiny tak, aby dokumentace odpovídala skutečnému rozsahu zásahů do sakrálních dominant, poutních míst, historických pohledových vazeb a symbolických hodnot území. Hodnocení musí být doplněno o podrobné vyhodnocení vizuálního působení větrných elektráren vůči poutnímu místu Svatá Anna, zámku v Radeníně a dalším kulturním dominantám širšího území. Současně požadujeme objektivní a přezkoumatelné vysvětlení, jak mohou být zásahy tohoto rozsahu do duchovní a kulturní krajiny hodnoceny pouze jako mírně negativní. Pokud nebude možné uvedené nedostatky objektivně a přezkoumatelně odstranit, požaduji vypuštění akcelerační oblasti AOV48 - Chrbonín a souvisejícího územního opatření z návrhu Změny č. 2 Územního rozvojového plánu ČR.	

Poř. č.	Připomínkové místo	Číslo jednací	Článek	AO	Připomínka	Vyhodnocení
					Připomínka č. 60: Nedostatečné hodnocení archeologických a kulturně-historických lokalit Dokumentace SEA nedostatečně hodnotí dopady navržené akcelerační oblasti AOV48 – Chrbonín na kulturně-historické hodnoty území, historickou krajinu, krajinné dominanty, památkově chráněné objekty a historické pohledové vazby. Přestože dokumentace sama identifikuje vysokou koncentraci kulturních a historických hodnot v bezprostředním i širším okolí akcelerační oblasti, jejich skutečný význam pro krajinný ráz a historickou identitu území není objektivně vyhodnocen. Samotná SEA uvádí, že v bezprostředním okolí se nachází významné kulturní památky a historické objekty, zejména zámek Radenín, kostel sv. Markéty, hrobka Latourů, židovský hřbitov, poutní místo Svatá Anna, kostel Nanebevzetí Panny Marie v Hrobech, kostel sv. Kateřiny ve Mlýnech, historické zámky, fary, vodní mlýny a další sakrální a kulturně-historické objekty. Dokumentace současně připouští, že tyto hodnoty se významně podílejí na obrazu krajiny a jejích pohledových vztazích a že v tomto případě lze očekávat potenciálně mírně negativní vliv. SEA dále konstatuje, že území je součástí hodnotného krajinného rámce s vazbou na dominantu hradu Choustník, ikonickou dominantu hradu Kámen, historickou strukturu Sudkova Dolu s tvrzí, obraz města Černovice, významný horizont hřbetu Svidníku i další kulturně-historické a krajinné dominanty. Současně dokumentace připouští, že větrné elektrárny budou v území působit jako nové výškové dominanty ovlivňující kompoziční vztahy krajiny a že mohou narušovat citlivé pohledové vazby a uplatnění historických dominant v krajině. Přesto SEA neobsahuje systematické hodnocení kulturně-historické krajiny jako celku. Není provedena analýza historických pohledových os, vztahů mezi jednotlivými památkami, historických kompozičních vazeb ani posouzení dopadů na obraz historických sídel v krajině. Dokumentace nehodnotí ani významné krajinné dominanty spojené s kulturní identitou území, mezi něž patří například dominanta Radenína se solitérním stromem, křížkem a kapličkou Boží muka. Nedostatečné vypořádání kulturních a historických hodnot potvrzuje rovněž nesouhlasné stanovisko Jihočeského kraje k AOV48 – Chrbonín. Krajský úřad výslovně konstatuje, že při stanovení podmínek a zmírňujících opatření nebyly zohledněny Územní studie krajiny Jihočeského kraje ani navazující koncepce cílových kvalit krajiny promítnuté do Změny č. 10 Zásad územního rozvoje Jihočeského kraje. Tyto dokumenty přitom chrání krajinné dominanty, historické pohledové vztahy, charakteristický obraz sídel v krajině, kulturní identitu krajiny a další hodnoty, které jsou v území AOV48 přímo přítomny. Generel krajinného rázu Jihočeského kraje současně identifikuje jako významné hodnoty krajiny pohledově významné horizonty, historické a sakrální stavby, dálkové pohledy, výrazné krajinné scenérie, kulturní identitu krajiny a charakteristické prostorové uspořádání krajinných celků. V případě AOV48 mají tyto hodnoty mimořádný význam zejména v prostoru katastrálních území Chrbonín, Vlčeves, Mlýny u Choustníku, Kozmice u Chýnova, Radenín a Hroby. Dokumentace SEA však neprokazuje, že byly tyto krajinné a kulturně-historické hodnoty vyhodnoceny v rozsahu odpovídajícím významu dotčeného území. To je zvlášť významné vzhledem k rozsahu navrhovaného zásahu. SEA totiž připouští možnost výstavby až 13 větrných elektráren o výšce až 250 metrů, přičemž v kombinaci s AOV47–AOV50 může v širším území vzniknout soustava přibližně 88 větrných elektráren. Takový rozsah industrializace krajiny zásadně mění historický charakter území, oslabuje autenticitu historické krajiny, narušuje kulturně-historické vazby a mění prostorové vnímání historického osídlení v krajině. Výsledné hodnocení kulturních a historických hodnot je proto nepřezkoumatelné. Dokumentace na jedné straně připouští existenci mimořádně vysoké koncentrace kulturně-historických hodnot, významných krajinných dominant a citlivých pohledových vazeb, na druhé straně však bez podrobnějšího odůvodnění uzavírá, že navržená opatření jsou dostatečná a nevyžaduje žádná další zmírňující opatření. Takový závěr není přesvědčivě odůvodněn a neodpovídá rozsahu identifikovaných hodnot ani významu dotčeného území. Evropská úmluva o krajině (2000) současně chápe krajinu jako výsledek dlouhodobého působení přírodních a kulturních procesů, součást kulturní identity obyvatel a nositele historické paměti území.	

Poř. č.	Připomínkové místo	Číslo jednací	Článek	AO	Připomínka	Vyhodnocení
					Dokumentace SEA však nehodnotí historickou vrstvu krajiny, neposuzuje archeologickou kontinuitu osídlení ani neprokazuje přijatelnost zásahu do historického prostředí regionu. Historic England (2021) současně upozorňuje, že vysoké technické dominanty mohou významně narušit historické panorama, kulturní kontext archeologických lokalit, historické pohledové vazby i čitelnost historické krajiny. Výsledné hodnocení SEA je proto nepřezkoumatelné a neodpovídá skutečnému rozsahu zásahu do archeologických a kulturně- historických hodnot území. Takový postup je v rozporu se zákonem č. 20/1987 Sb., o státní památkové péči, se zákonem č. 114/1992 Sb., o ochraně přírody a krajiny, s Evropskou úmluvou o krajině (2000), s principem ochrany kulturní krajiny, s principem ochrany historických hodnot území, s principem prevence a s požadavkem objektivního a transparentního hodnocení vlivů koncepce. Dokumentace SEA je proto v této části nepřezkoumatelná. **Návrh řešení:** Požaduji přepracování hodnocení vlivů akcelerační oblasti AOV48 – Chrbonín na kulturně-historické hodnoty území a doplnění objektivního hodnocení historické krajiny širšího území. Současně požaduji doplnění analýzy kulturně-historických hodnot, historických pohledových vazeb, krajinných dominant, historických kompozičních vztahů a kulturní identity krajiny, včetně vyhodnocení dopadů na zámek Radenín, hrobku Latourů, poutní místo Svatá Anna, historické sakrální stavby, dominantu hradu Choustník, dominantu hradu Kámen a další kulturně-historické hodnoty identifikované v dokumentaci SEA. Požaduji rovněž objektivní vyhodnocení souladu návrhu s Generálem krajinného rázu Jihočeského kraje, Územní studií krajiny Jihočeského kraje, cílovými kvalitami krajiny podle Změny č. 10 ZÚR Jihočeského kraje a s podmínkami ochrany kulturních a historických hodnot dotčeného území. Pokud nebude možné uvedené nedostatky objektivně a přezkoumatelně odstranit, požaduji vypuštění akcelerační oblasti AOV48 - Chrbonín a souvisejícího územního opatření z návrhu Změny č. 2 Územního rozvojového plánu ČR. **Připomínka č. 61: Absence objektivního hodnocení vizuální dominance a viditelnosti** Dokumentace SEA neobsahuje objektivní a přezkoumatelné hodnocení vizuální dominance navržených větrných elektráren, jejich dálkové viditelnosti a skutečných dopadů na krajinný ráz širšího území. Dokumentace současně neobsahuje realistické fotomontáže, neobsahuje panoramatické vizualizace, neobsahuje objektivní simulace krajinných dopadů, neobsahuje regionální model viditelnosti pro výšku 250 metrů ani objektivně neposuzuje dálkovou dominanci navržených staveb. SEA pracuje pouze s omezenými mapovými podklady, s malými měřítky map a bez realistického vizuálního modelování skutečných dopadů navrhované výstavby. Dokumentace současně neobsahuje vizualizace z klíčových pohledových bodů, simulace z kulturně významných lokalit, panoramatické pohledy z obcí ani objektivní posouzení vizuální dominance v regionálním měřítku. To je zvlášť významné vzhledem k rozsahu navrhovaného zásahu. SEA totiž připouští možnost výstavby až 13 větrných elektráren o výšce až 250 metrů, přičemž v kombinaci s dalšími akceleračními oblastmi může v širším území vzniknout soustava přibližně 88 větrných elektráren. Takové stavby představují dominantní technické objekty viditelné na značné vzdálenosti a zásadně ovlivňují horizonty, siluety sídel, krajinné panorama, historické pohledové vazby i celkové vnímání krajinného prostoru. Dokumentace SEA však neobsahuje realistické simulace těchto dopadů, neposuzuje viditelnost z konkrétních obcí, nehodnotí dálkové pohledy ani objektivně neposuzuje vznik technické dominance nad kulturní krajinou. Významné je i to, že SEA pracuje pouze s omezenými mapovými podklady a neobsahuje detailní regionální model viditelnosti pro stavby o výšce až 250 metrů. Bez takového modelu však nelze objektivně	

Poř. č.	Připomínkové místo	Číslo jednací	Článek	AO	Připomínka	Vyhodnocení
					vyhodnotit rozsah vizuálního zásahu, krajinnou dominanci, dálkovou viditelnost ani skutečný rozsah kumulativních vizuálních dopadů. Dokumentace současně neumožňuje veřejnosti objektivně posoudit skutečný rozsah zásahu, dopady na panorama krajiny, změnu horizontů ani proměnu krajinného charakteru. To představuje závažný problém přezkoumatelnosti SEA. Strategie ochrany krajinného rázu Kraje Vysočina (SOKR, 2024) přitom výslovně chrání pohledově exponované prostory, harmonické měřítko krajiny, krajinné horizonty, kulturní dominanty a obraz sídel v krajině. Generel krajinného rázu Jihočeského kraje současně chrání charakteristické krajinné prostory jako reprezentativní segmenty jihočeské krajiny s nejvýraznějším krajinným rázem, včetně harmonického měřítka krajiny, krajinných horizontů, kulturních dominant, historických pohledových vazeb, výrazných scenérií a kulturní identity území. Dokument výslovně uvádí, že jde o „nejhodnotnější části s nejvýraznějším krajinným rázem“ a o území představující „symboly jihočeské krajiny“. Dokumentace SEA však bez objektivního vizuálního modelování není schopna prokázat, že tyto hodnoty nebudou významně narušeny. Historic England (2021) současně doporučuje používání realistických vizualizací, panoramatických simulací, analýz dálkových pohledů a objektivního hodnocení dálkové viditelnosti u rozsáhlých větrných parků. Studie Guan et al. (2022) současně potvrzuje, že bez regionálního modelování viditelnosti nelze objektivně vyhodnotit kumulativní vizuální dopady soustav větrných elektráren. Studie Svensson et al. (2023) potvrzuje, že kvalitní vizuální modelování je zásadní podmínkou objektivního hodnocení dopadů větrných elektráren na krajinný ráz a veřejné posouzení přijatelnosti záměru. Dokumentace SEA však tyto požadavky nesplňuje, objektivní vizuální model neobsahuje a neumožňuje transparentní přezkoumání skutečných krajinných dopadů návrhu. Výsledné hodnocení vlivů na krajinný ráz je proto nepřezkoumatelné a metodicky nedostatečné. Takový postup je v rozporu se zákonem č. 100/2001 Sb., o posuzování vlivů na životní prostředí, se zákonem č. 114/1992 Sb., o ochraně přírody a krajiny, s § 12 ochrany krajinného rázu, s Evropskou úmluvou o krajině (2000), s principem prevence, s požadavkem přezkoumatelnosti SEA a s požadavkem objektivního a transparentního hodnocení vlivů koncepce. Dokumentace SEA je proto v této části nepřezkoumatelná. **Návrh řešení:** Požaduji přepracování hodnocení vizuálních dopadů akcelerační oblasti AOV48 – Chrbonín a doplnění objektivního regionálního modelu viditelnosti navržených větrných elektráren. Současně požaduji doplnění realistických fotomontáží, panoramatických vizualizací, analýzy dálkových pohledů pro výšku 250 metrů, simulací z klíčových pohledových lokalit, hodnocení dálkové viditelnosti, objektivního posouzení vizuální dominance a transparentního vyhodnocení kumulativních vizuálních dopadů celé soustavy AOV47–AOV50. Pokud nebude možné uvedené nedostatky objektivně a přezkoumatelně odstranit, požaduji vypuštění akcelerační oblasti AOV48 – Chrbonín a souvisejícího územního opatření z návrhu Změny č. 2 Územního rozvojového plánu ČR. **Připomínka č. 62: Světelné znečištění a ztráta noční krajiny** Dokumentace SEA nedostatečně hodnotí dopady navržené akcelerační oblasti AOV48 – Chrbonín na noční krajinu, tmavou krajinu, noční panorama a kumulativní světelnou zátěž území. Dokumentace současně nehodnotí překážkové osvětlení větrných elektráren, neposuzuje blikající výstražná světla, nehodnotí noční dálkovou viditelnost soustavy větrných elektráren ani objektivně neposuzuje ztrátu tmavé krajiny a změnu nočního charakteru území. To je zvlášť významné vzhledem k rozsahu navrhovaného zásahu. SEA totiž připouští možnost výstavby až 13 větrných elektráren o výšce až 250 metrů v rámci AOV48 – Chrbonín, přičemž v kombinaci s AOV47–AOV50 může v širším území vzniknout soustava přibližně 88 větrných elektráren. Taková	

Poř. č.	Připomínkové místo	Číslo jednací	Článek	AO	Připomínka	Vyhodnocení
					soustava větrných elektráren bude vyžadovat překážkové osvětlení, synchronizované blikající výstražné systémy a trvalé noční světelné značení. Výsledkem bude vznik nového technického nočního horizontu, výrazná proměna nočního panoramatu, narušení charakteru tmavé krajiny a významná kumulativní světelná zátěž v regionálním měřítku. Dokumentace SEA však neobsahuje model světelného znečištění, neposuzuje dálkovou viditelnost nočního osvětlení, nehodnotí kumulativní působení blikajících světel ani objektivně neposuzuje dopady na noční krajinný ráz. SEA současně nehodnotí vlivy na vnímání krajiny obyvateli, narušení nočního panoramatu, ztrátu přirozené tmavé krajiny ani dopady na rekreační a estetickou hodnotu území. Významný je i kumulativní charakter navrhovaného zásahu. V případě realizace celé soustavy AOV47–AOV50 může vzniknout rozsáhlý pás blikajících technických dominant, viditelný na velké vzdálenosti, který zásadně změní dosavadní noční charakter krajiny. Generel krajinného rázu Jihočeského kraje přitom chrání harmonické měřítko krajiny, krajinné scenérie, obraz sídel v krajině, pohledově exponované prostory a charakter krajinného panoramatu. Dokumentace SEA však noční podobu krajiny prakticky vůbec nehodnotí. Studie Falchi et al. (2016) současně potvrzuje, že rozsáhlé technické osvětlení významně přispívá ke kumulativnímu světelnému znečištění a ovlivňuje kvalitu nočního prostředí v regionálním měřítku. Studie Kyba et al. (2017) potvrzuje, že umělé noční osvětlení představuje významný zásah do krajinného prostředí a vede ke ztrátě přirozené tmavé krajiny i změně vnímání krajinného prostoru. Studie Svensson et al. (2023) dále potvrzuje, že blikající překážkové osvětlení vysokých větrných elektráren významně ovlivňuje vnímání noční krajiny a zesiluje vizuální dominanci větrných parků. Dokumentace SEA však tyto dopady objektivně nehodnotí, metodicky nevysvětluje ani neprokazuje jejich přijatelnost. Výsledné hodnocení vlivů na krajinný ráz je proto nepřezkoumatelné a neodpovídá skutečnému rozsahu zásahu do noční krajiny regionu. Takový postup je v rozporu se zákonem č. 114/1992 Sb., o ochraně přírody a krajiny, s § 12 ochrany krajinného rázu, s Evropskou úmluvou o krajině (2000), s principem ochrany krajinného rázu, s principem prevence a s požadavkem objektivního a transparentního hodnocení vlivů koncepce. Dokumentace SEA je proto v této části nepřezkoumatelná. **Návrh řešení:** Požaduji přepracování hodnocení vlivů akcelerační oblasti AOV48 – Chrbonín na noční krajinu a doplnění objektivního hodnocení světelného znečištění a kumulativní světelné zátěže širšího území. Současně požaduji doplnění modelu noční viditelnosti, hodnocení překážkového osvětlení, posouzení dálkové viditelnosti blikajících světel, objektivní vyhodnocení ztráty tmavé krajiny, hodnocení kumulativních světelných dopadů soustavy AOV47–AOV50 a transparentní posouzení přijatelnosti zásahu do noční krajiny regionu. Pokud nebude možné uvedené nedostatky objektivně a přezkoumatelně odstranit, požaduji vypuštění akcelerační oblasti AOV48 – Chrbonín a souvisejícího územního opatření z návrhu Změny č. 2 Územního rozvojového plánu ČR. **Připomínka č. 63: Zásah do rekreační a estetické funkce krajiny** Dokumentace SEA nedostatečně hodnotí dopady navržené akcelerační oblasti AOV48 – Chrbonín na rekreační a estetickou funkci krajiny, turistický potenciál území a venkovský charakter krajiny. Dokumentace současně nehodnotí dopady na rekreační využívání území, neposuzuje změnu estetické hodnoty krajiny, nehodnotí atraktivitu venkovské krajiny ani objektivně neposuzuje dopady industrializace krajiny na rekreační potenciál regionu. Dotčené území přitom představuje krajinu s vysokou estetickou hodnotou, s dochovaným venkovským charakterem, s významnými pohledovými horizonty, s kulturně-historickými dominantami a s rekreačním a turistickým využitím. Jedná se o krajinu využívanou pro pěší turistiku, cykloturistiku, rekreační pobyty, individuální rekreaci a venkovský cestovní ruch.	

Poř. č.	Připomínkové místo	Číslo jednací	Článek	AO	Připomínka	Vyhodnocení
					Dokumentace SEA však neobsahuje objektivní hodnocení rekreační funkce krajiny, neposuzuje změnu vnímání krajiny návštěvníky, nehodnotí dopady na estetickou kvalitu území ani objektivně neposuzuje změnu atraktivity krajiny po industrializaci prostoru větrnými elektrárnami. To je zvlášť významné vzhledem k rozsahu navrhovaného zásahu. SEA totiž připouští možnost výstavby až 13 větrných elektráren o výšce až 250 metrů v rámci AOV48 – Chrbonín, přičemž v kombinaci s AOV47–AOV50 může v širším území vzniknout soustava přibližně 88 větrných elektráren. Takový rozsah výstavby zásadně mění charakter krajiny, vytváří nový technický horizont, oslabuje estetickou hodnotu území a proměňuje venkovskou kulturní krajinu v technicky dominovaný prostor. Dokumentace SEA však nehodnotí ztrátu venkovského charakteru krajiny, neposuzuje dopady na turistickou atraktivitu regionu, nehodnotí zásah do rekreační krajiny ani objektivně neposuzuje dlouhodobé dopady na estetické vnímání prostoru. Generel krajinného rázu Jihočeského kraje chrání charakteristické krajinné prostory jako reprezentativní segmenty jihočeské krajiny s nejvýraznějším krajinným rázem, výraznými scenériemi, kulturními dominantami, historickými pohledovými vazbami a kulturní identitou představující symboly jihočeské krajiny. Dokumentace SEA však rekreační a estetickou funkci krajiny objektivně nehodnotí. Studie Frantál a Kunc (2011) potvrzuje, že rozsáhlé koncentrace větrných elektráren mohou významně narušit rekreační a estetickou hodnotu krajiny, zejména v územích s dochovaným venkovským charakterem a vysokou krajinářskou hodnotou. Studie Pasqualetti (2011) dále upozorňuje, že industrializace kulturní krajiny větrnými parky významně mění estetické vnímání prostoru a může vést ke ztrátě identity tradiční venkovské krajiny. Studie Westlund a Wilhelmsson (2021) současně potvrzuje, že dominantní technické struktury v krajině mohou negativně ovlivňovat subjektivní vnímání kvality prostředí, atraktivitu rekreačního území i způsob, jakým návštěvníci krajinu vnímají. Dokumentace SEA však tyto dopady objektivně nehodnotí, metodicky nevysvětluje ani neprokazuje jejich přijatelnost. Výsledné hodnocení vlivů na krajinný ráz je proto nepřezkoumatelné a neodpovídá skutečnému rozsahu zásahu do rekreační a estetické funkce krajiny. Takový postup je v rozporu se zákonem č. 114/1992 Sb., o ochraně přírody a krajiny, s § 12 ochrany krajinného rázu, s Evropskou úmluvou o krajině (2000), s principem ochrany kulturní krajiny, s principem prevence, s cíli územního plánování podle stavebního zákona a s požadavkem objektivního a transparentního hodnocení vlivů koncepce. Dokumentace SEA je proto v této části nepřezkoumatelná. **Návrh řešení:** Požaduji přepracování hodnocení vlivů akcelerační oblasti AOV48 – Chrbonín na rekreační a estetickou funkci krajiny a doplnění objektivního hodnocení dopadů na turistický a rekreační potenciál území. Současně požaduji objektivní vyhodnocení změny estetické hodnoty krajiny, posouzení dopadů na venkovský charakter území, hodnocení zásahu do rekreační krajiny, posouzení vlivů na turistickou atraktivitu regionu, objektivní vyhodnocení změny vnímání krajiny návštěvníky a transparentní posouzení přijatelnosti industrializace krajiny z hlediska rekreačního využití území. Pokud nebude možné uvedené nedostatky objektivně a přezkoumatelně odstranit, požaduji vypuštění akcelerační oblasti AOV48 – Chrbonín a souvisejícího územního opatření z návrhu Změny č. 2 Územního rozvojového plánu ČR. **Připomínka č. 64: Absence transparentní metodiky hodnocení krajinného rázu** Dokumentace SEA neobsahuje transparentní, objektivní a přezkoumatelnou metodiku hodnocení vlivů navržené akcelerační oblasti AOV48 – Chrbonín na krajinný ráz. Dokumentace současně neobsahuje jasná kritéria hodnocení, neuvádí limity přijatelnosti zásahů, nevysvětluje způsob bodového hodnocení ani objektivně nezdůvodňuje výsledné hodnocení vlivů jako pouze „mírně negativních“. Není zřejmé, zda hodnocení krajinného rázu vychází z podrobného terénního	

Poř. č.	Připomínkové místo	Číslo jednací	Článek	AO	Připomínka	Vyhodnocení
					hodnocení a místních charakteristik území, nebo převážně z obecného mapového vyhodnocení. Při existenci významných nejistot v hodnocení krajinných dopadů nelze automaticky vycházet z předpokladu jejich nevýznamnosti. Navržené podmínky neumožňují ověřit, jak bude skutečně dosaženo ochrany krajinného rázu. To představuje závažnou metodickou, právní i procesní vadu dokumentace SEA. SEA sama přitom popisuje významné zásahy do krajinných horizontů, vznik nových výškových dominant, narušení historických pohledových vazeb, oslabení kulturních dominant, zásahy do krajinných scenérií, změnu charakteru krajiny i kumulativní působení rozsáhlé soustavy větrných elektráren. Současně připouští významné dálkové vizuální působení, zásahy do kulturní krajiny, i vznik nových dominant v území. Přesto dokumentace bez objektivního odborného vysvětlení uzavírá, že vliv na krajinný ráz bude pouze: „mírně negativní“. SEA však nevysvětluje metodiku tohoto závěru, neuvádí kritéria hodnocení, neobsahuje prahové hodnoty přijatelnosti ani objektivně neprokazuje, proč jsou tak rozsáhlé zásahy hodnoceny pouze jako „mírně negativní“. To je zvlášť významné vzhledem k rozsahu navrhovaného zásahu. SEA totiž připouští možnost výstavby až 13 větrných elektráren o výšce až 250 metrů, přičemž v kombinaci s AOV48–AOV50 může v širším území vzniknout soustava přibližně 88 větrných elektráren. Dokumentace SEA přitom neobsahuje objektivní regionální vizuální model, nehodnotí regionální krajinnou saturaci, neposuzuje synergické vizuální efekty, neobsahuje realistické vizualizace ani nehodnotí přijatelnost industrializace krajiny v regionálním měřítku. Výsledné bodové hodnocení je proto netransparentní, metodicky nevysvětlené a nepřezkoumatelné. Generel krajinného rázu Jihočeského kraje přitom pracuje s konkrétními principy ochrany krajiny, s ochranou harmonického měřítka, s ochranou horizontů, s ochranou kulturních dominant a s ochranou pohledově exponovaných prostorů. Dokumentace SEA však nevysvětluje vztah svého hodnocení k těmto principům, neuvádí metodiku vyhodnocení souladu ani objektivně neposuzuje míru zásahu do chráněných hodnot krajiny. Krajský úřad Jihočeského kraje (2026) současně výslovně upozorňuje, že odborné krajinné podklady: „nebyly v rámci stanovení podmínek a zmírňujících opatření pro AOV48 Chrbonín nijak zohledněny.“ Dokumentace SEA tak nepracuje transparentně s krajskými podklady, nevysvětluje metodiku hodnocení ani neumožňuje objektivní přezkoumání závěrů. Metodická doporučení SEA (2015) přitom požadují transparentnost hodnocení, objektivní zdůvodnění závěrů, přezkoumatelnost výsledků a jasné odůvodnění významnosti vlivů. Dokumentace SEA však tyto požadavky nesplňuje. Studie Pasqualetti (2011) a Guan et al. (2022) současně potvrzují, že hodnocení krajinných dopadů větrných elektráren musí zahrnovat regionální měřítko, kumulativní vizuální dopady, změnu identity krajiny a objektivní hodnocení dominance technických struktur v krajině. Dokumentace SEA však neobsahuje objektivní metodické vyhodnocení těchto faktorů, nevysvětluje použitou metodiku ani neprokazuje přezkoumatelnost výsledného hodnocení. Výsledné hodnocení vlivů na krajinný ráz je proto nepřezkoumatelné, metodicky nedostatečné a v rozporu se skutkovými zjištěními uvedenými v samotné dokumentaci. Takový postup je v rozporu se zákonem č. 100/2001 Sb., o posuzování vlivů na životní prostředí, se zákonem č. 114/1992 Sb., o ochraně přírody a krajiny, s požadavkem přezkoumatelnosti správních podkladů, s principem prevence, s Evropskou úmluvou o krajině (2000), s metodickými požadavky SEA a s požadavkem objektivního a transparentního hodnocení vlivů koncepce. Dokumentace SEA je proto v této části nepřezkoumatelná. **Návrh řešení:** Požaduji přepracování metodiky hodnocení vlivů akcelerační oblasti AOV48 – Chrbonín na krajinný ráz a doplnění transparentního a objektivního metodického odůvodnění výsledného hodnocení. Současně požaduji jasné vymezení hodnoticích kritérií, stanovení limitů přijatelnosti zásahů, objektivní vysvětlení bodového hodnocení, doplnění regionálního	

Poř. č.	Připomínkové místo	Číslo jednací	Článek	AO	Připomínka	Vyhodnocení
					vizuálního modelu, objektivní vyhodnocení kumulativních dopadů, transparentní posouzení souladu s krajskými krajinnými podklady a přezkoumatelné zdůvodnění závěrů SEA. Pokud nebude možné uvedené nedostatky objektivně a přezkoumatelně odstranit, požaduji vypuštění akcelerační oblasti AOV48 – Chrbonín a souvisejícího územního opatření z návrhu Změny č. 2 Územního rozvojového plánu ČR. **H) Veřejné zdraví a ochrana obyvatel** **Připomínka č. 65: Dětský domov Radenín jako chráněný receptor** Dokumentace SEA nedostatečně hodnotí dopady navržené akcelerační oblasti AOV48 – Chrbonín na Dětský domov Radenín, který představuje chráněný receptor se soustředěným pobytem zvlášť citlivé skupiny obyvatel. Podle veřejně dostupných informací samotného zařízení tvoří významnou část klientů děti s mentálním postižením různého stupně, kombinovaným postižením a poruchami autistického spektra. Součástí zařízení je rovněž základní škola se speciálním vzděláváním pro žáky se středně těžkým mentálním postižením a kombinovanými vadami. Posouzení vlivů na veřejné zdraví je založeno převážně na obecném předpokladu, že odstupová vzdálenost 500 m od akcelerační oblasti AOV48 – Chrbonín představuje dostatečnou ochranu obyvatel před hlukem a dalšími vlivy provozu větrných elektráren. Dokumentace však neobsahuje žádné individuální hodnocení dopadů na zařízení sociální péče ani neposuzuje specifickou zranitelnost dětí s mentálním nebo neurovývojovým postižením. Studie WHO Environmental Noise Guidelines for the European Region (2018) potvrzuje, že chráněná zařízení sociální a zdravotní péče vyžadují zvýšenou ochranu před dlouhodobou environmentální zátěží a že citlivé skupiny obyvatel mohou reagovat výrazně intenzivněji než běžná populace. Současně upozorňuje, že běžné hygienické limity nemusí dostatečně chránit psychickou pohodu zranitelných osob. Chráněná zařízení sociální péče proto vyžadují zvýšenou ochranu a individuální hodnocení environmentálních vlivů. Studie van Kamp a van den Berg (2021) dále potvrzuje, že nízkofrekvenční hluk, amplitudová modulace, pulzující charakter zvuku a noční provoz větrných elektráren mohou být zvlášť zatěžující pro osoby se zvýšenou senzorickou citlivostí. Autoři současně uvádějí, že běžné akustické limity založené pouze na hodnotách dB(A) nemusí dostatečně chránit děti, osoby s neurologickou vulnerabilitou ani osoby s psychickou citlivostí a doporučují individuální zdravotní posouzení při umisťování větrných elektráren v blízkosti zařízení sociální a zdravotní péče. Studie Kirchhoff et al. (2022) potvrzuje, že pohyb rotorů, blikání překážkového osvětlení, výrazná vizuální dominance a proměna krajinného rámce mohou významně ovlivňovat psychickou pohodu obyvatel. Autoři současně uvádějí, že citlivější reakce bývají zaznamenány u osob s neurologickou zranitelností, psychickými obtížemi a zvýšenou senzorickou citlivostí. Evropské metodické doporučení WHO (2018) pro hodnocení chráněných receptorů současně uvádí, že zařízení sociální péče a zařízení pro děti s mentálním postižením vyžadují individuální posouzení zdravotních a psychosociálních dopadů a že standardní environmentální limity nemusí být pro ochranu těchto zařízení dostačující. Doporučeno je hodnotit nejen hluk, ale také vizuální podněty, vibrace, změny charakteru prostředí a dlouhodobou psychickou zátěž. Dokumentace SEA však žádné individuální posouzení Dětského domova Radenín neobsahuje. Nehodnotí specifickou citlivost dětí s mentálním postižením, neposuzuje psychosociální dopady dlouhodobého rušení, nehodnotí kombinované působení hluku a vizuální zátěže a neprokazuje, že odstupová vzdálenost 500 m skutečně zajistí ochranu tohoto chráněného receptoru. Závěr o zanedbatelných vlivech na veřejné zdraví proto není ve vztahu k Dětskému domovu Radenín dostatečně podložen a dokumentace v této části neumožňuje objektivně posoudit skutečné dopady návrhu na zvlášť citlivou skupinu obyvatel. Dokumentace SEA je proto v této části nepřezkoumatelná.	

Poř. č.	Připomínkové místo	Číslo jednací	Článek	AO	Připomínka	Vyhodnocení
					Návrh řešení: Požaduji doplnění individuálního posouzení dopadů navržené akcelerační oblasti AOV48 – Chrbonín na Dětský domov Radenín jako chráněný receptor, včetně vyhodnocení hlukové zátěže, amplitudové modulace, vizuálních vlivů, překážkového osvětlení, kumulativních psychosociálních dopadů a specifické citlivosti dětí s mentálním postižením. Současně požaduji objektivní odborné doložení odstupové vzdálenosti od parku 250 m vysokých větrných elektráren, která skutečně poskytuje dostatečnou ochranu této zvlášť zranitelné skupině obyvatel. Pokud nebude možné uvedené nedostatky objektivně a přezkoumatelně odstranit, požaduji vypuštění akcelerační oblasti AOV48 – Chrbonín a souvisejícího územního opatření z návrhu Změny č. 2 Územního rozvojového plánu ČR. **Připomínka č. 66: Nedostatečné vyhodnocení dlouhodobých zdravotních dopadů na obyvatelstvo** Dokumentace SEA nedostatečně hodnotí dlouhodobé zdravotní dopady navržené akcelerační oblasti AOV48 – Chrbonín na obyvatelstvo dotčených obcí a okolní venkovské krajiny. Hodnocení vlivů na veřejné zdraví je v dokumentaci redukováno převážně na obecné konstatování o nepřekročení hygienických limitů hluku a na předpoklad dostatečné vzdálenosti obytné zástavby od akcelerační oblasti, aniž by bylo provedeno komplexní zdravotní vyhodnocení dlouhodobé expozice obyvatel hluku, psychosociální zátěži a dalším změnám životního prostředí, které mohou ovlivnit kvalitu života a zdravotní stav obyvatel dotčeného území. SEA současně neobsahuje komplexní hodnocení dlouhodobé zdravotní zátěže obyvatel, vyhodnocení chronických psychosociálních dopadů, analýzu dlouhodobé stresové zátěže, hodnocení poruch spánku ani objektivní vyhodnocení kumulativních zdravotních vlivů více zařízení v území. Dokumentace přitom sama připouští možnost obtěžování obyvatel v noční době, přesto však bez dalšího uzavírá, že vlivy na veřejné zdraví budou zanedbatelné a hodnotí je bodovým hodnocením „0“. Takový závěr není podložen odpovídajícím zdravotním posouzením ani odbornou analýzou skutečných dlouhodobých dopadů na obyvatelstvo. Světová zdravotnická organizace (WHO) ve svých Environmental Noise Guidelines for the European Region potvrzuje, že environmentální hluk představuje významný problém veřejného zdraví a že hluk z větrných elektráren je spojován zejména s chronickým obtěžováním obyvatel, narušením spánku, stresovými reakcemi a zhoršením kvality života. WHO současně doporučuje minimalizovat dlouhodobou expozici obyvatel hluku z větrných elektráren, zejména v klidných venkovských oblastech s nízkou původní hlukovou zátěží. Systematická přehledová studie Freiberg et al. (2019) potvrzuje, že nejčastěji doloženými účinky dlouhodobé expozice hluku z větrných elektráren jsou chronické obtěžování, poruchy spánku, stresové reakce a zhoršení psychické pohody obyvatel. Aktualizovaný přehled UK Health Security Agency (2024) současně potvrzuje, že nejkonzistentnější vědecké důkazy existují právě pro souvislost mezi hlukem větrných elektráren, chronickým obtěžováním obyvatel a poruchami spánku. Studie Jalali et al. (2016) dále potvrzuje zhoršení kvality života a subjektivního zdravotního stavu obyvatel po uvedení větrných elektráren do provozu. Studie McBride et al. (2013) současně potvrzuje dlouhodobé zhoršení kvality života obyvatel žijících v blízkosti větrných elektráren i po více letech provozu zařízení. Studie Poulsen a Sørensen (2016) založená na rozsáhlých populačních datech z Dánska současně upozorňuje na souvislost mezi expozicí hluku z větrných elektráren a zvýšeným užíváním léků na spaní a dalšími zdravotními ukazateli. Státní zdravotní ústav současně uvádí, že dlouhodobé působení hluku je spojeno se zvýšenou stresovou zátěží, poruchami spánku, zvýšeným rizikem kardiovaskulárních onemocnění a zhoršením kvality života obyvatel. SEA však žádné odpovídající zdravotní hodnocení dlouhodobých psychosociálních a kumulativních vlivů neobsahuje a podstatnou část posouzení nepřípustně odkládá až do navazujících řízení. Takový postup je v rozporu s požadavkem komplexního posouzení vlivů koncepce již na úrovni SEA a neumožňuje objektivně posoudit skutečné dlouhodobé dopady návrhu na veřejné zdraví a kvalitu života obyvatel.	

Poř. č.	Připomínkové místo	Číslo jednací	Článek	AO	Připomínka	Vyhodnocení
					Takový postup je v rozporu se zákonem č. 258/2000 Sb., o ochraně veřejného zdraví, se zákonem č. 100/2001 Sb., o posuzování vlivů na životní prostředí, s principem prevence a principem předběžné opatrnosti i s doporučeními WHO pro ochranu obyvatel před dlouhodobou environmentální hlukovou zátěží. Dokumentace SEA je proto v této části nepřezkoumatelná a skutkový stav nebyl dostatečně zjištěn. **Návrh řešení:** Požaduji doplnění komplexního hodnocení dlouhodobých zdravotních dopadů navržené akcelerační oblasti AOV48 – Chrbonín na obyvatelstvo, zejména vyhodnocení dlouhodobé psychosociální zátěže, hodnocení chronického obtěžování obyvatel, posouzení poruch spánku, vyhodnocení kumulativních zdravotních vlivů, analýzy dlouhodobé stresové zátěže a objektivního posouzení dopadů na kvalitu života obyvatel v dotčeném území. Pokud nebude možné uvedené nedostatky objektivně a přezkoumatelně odstranit, požaduji vypuštění akcelerační oblasti AOV48 – Chrbonín a souvisejícího územního opatření z návrhu Změny č. 2 Územního rozvojového plánu ČR. **Připomínka č. 67: Nepřezkoumatelnost závěrů o „zanedbatelném vlivu“ na veřejné zdraví** Dokumentace SEA dospívá k závěru, že vlivy navržené akcelerační oblasti AOV48 – Chrbonín na veřejné zdraví budou „zanedbatelné“, aniž by byl tento závěr podložen konkrétním odborným posouzením, detailní akustickou studií nebo objektivně ověřitelnými daty. Dokumentace současně stanovuje bodové hodnocení „0“, přestože sama připouští možnost obtěžování obyvatel v noční době. SEA uvádí: „Předpokládaný zdroj hluku: max. 106 dB na jednu VTE, požadavek na vzdálenost od obytné zástavby min. 500 m (předpokládaná hluková zátěž v takové vzdálenosti cca 37 dB). Není předpoklad překračování hlukových limitů, možnost obtěžování v okrajové zástavbě v noční době. Vlivy na veřejné zdraví zanedbatelné. Bodové ohodnocení 0!“ Takový závěr je však založen pouze na obecných předpokladech a spekulativních modelech, nikoliv na konkrétním posouzení skutečných podmínek v území. Absence jednoznačných údajů o dlouhodobých zdravotních účincích nepředstavuje důkaz jejich neexistence. Přetrvávající odborné nejistoty týkající se dlouhodobého působení hluku, nízkofrekvenčního hluku, amplitudové modulace a psychosociálních dopadů neumožňují automaticky předpokládat nevýznamnost zdravotních účinků. Dokumentace neobsahuje konkrétní rozmístění větrných elektráren, návrh jejich počtu, model skutečného provozu zařízení, regionální hlukový model, scénářové hodnocení různých meteorologických podmínek ani objektivní vyhodnocení kumulativního působení více zdrojů hluku. Současně není zřejmé, z jakého odborného podkladu vychází tvrzení o předpokládané hlukové zátěži „cca 37 dB“ ve vzdálenosti 500 m, zejména s ohledem na skutečnost, že v České republice se obdobně vysoké a výkonné větrné elektrárny v současnosti prakticky nenacházejí a jejich akustické parametry se mohou významně lišit podle konkrétního typu zařízení, výkonu, výšky stožárů, meteorologických podmínek, terénu a kumulace více zdrojů. Stanovení odstupové vzdálenosti 500 m není založeno na standardizované metodice ani objektivním odborném modelu, ale podle informací z Ministerstva pro místní rozvoj (2026) vzniklo pouze na základě odborných diskusí mezi institucemi. Dokumentace proto neumožňuje přezkoumat, proč byla zvolena právě tato hodnota a nikoli jiná. Dokumentace současně nepředkládá žádné konkrétní akustické výpočty, mapy hlukové zátěže ani modely šíření hluku v území. Hodnocení je založeno převážně pouze na obecném předpokladu minimální vzdálenosti 500 m od obytné zástavby a na předpokladu, že samotné větrné elektrárny budou umístěny dále od hranice akcelerační oblasti. Takový postup je spekulativní a neumožňuje objektivně posoudit skutečné dopady návrhu na veřejné zdraví obyvatel. Pořizovatel současně v odůvodnění Změny č. 2 ÚRP sám připouští, že minimální odstup 500 m nebyl stanoven na základě objektivního zdravotního posouzení, ale především z důvodu dosažení výkonového cíle akceleračních oblastí. Dokumentace výslovně uvádí, že při větších odstupových vzdálenostech by většina akceleračních oblastí nesplnila požadovanou minimální rozlohu a nebylo by možné dosáhnout	

Poř. č.	Připomínkové místo	Číslo jednací	Článek	AO	Připomínka	Vyhodnocení
					cílového výkonu 3 000 MW. Samotný pořizovatel tedy přiznává, že hranice 500 m představuje kompromis motivovaný energetickým cílem, nikoliv odborně doloženou hranici bezpečné ochrany veřejného zdraví. Současně je nutné zdůraznit, že hygienické limity hluku nepředstavují bezpečný práh bez zdravotních dopadů, ale pouze společensky akceptovatelnou míru zdravotního rizika. Samotné splnění limitních hodnot proto automaticky neznamená absenci chronického obtěžování obyvatel, poruch spánku ani dalších psychosociálních dopadů dlouhodobé hlukové zátěže. Dokumentace SEA navíc sama připouští, že podrobné hlukové studie mají být teprve zpracovány v navazujících řízeních. V podmínkách územního opatření se výslovně uvádí požadavek na „podrobnou hlukovou studii působení hluku na obytnou zástavbu zahrnující kumulativní působení ostatních existujících a povolených zdrojů hluku“. SEA tedy sama potvrzuje, že skutečné hlukové poměry a reálné dopady na obyvatelstvo nejsou v době pořizování dokumentace objektivně známy. Přesto bez odpovídajícího odborného podkladu uzavírá, že vlivy na veřejné zdraví budou zanedbatelné. Takový postup je v rozporu s požadavkem na řádné zjištění skutkového stavu a činí dokumentaci v této části nepřezkoumatelnou. Podle zákona č. 100/2001 Sb., o posuzování vlivů na životní prostředí, musí být vlivy koncepce na obyvatelstvo a veřejné zdraví objektivně vyhodnoceny již na úrovni SEA. Nelze připustit, aby byly zásadní otázky ochrany veřejného zdraví teprve dodatečně zjišťovány až v navazujících řízeních, pokud právě jejich výsledky mohou zásadním způsobem ovlivnit přijatelnost celé akcelerační oblasti. Současně je nutno zdůraznit, že samotné splnění hygienických limitů hluku automaticky neznamená absenci zdravotních dopadů. WHO i další odborné studie potvrzují, že dlouhodobé obtěžování obyvatel, poruchy spánku a psychosociální dopady mohou vznikat i při formálním splnění hygienických limitů hluku. Současně je nutné zdůraznit, že podle Autorizačního návodu Státního zdravotního ústavu k hodnocení zdravotních rizik expozice hluku (2017) musí být hodnocení zdravotních rizik založeno na metodice HRA (Health Risk Assessment), která zahrnuje identifikaci nebezpečnosti, charakterizaci nebezpečnosti, hodnocení expozice a charakterizaci rizika. Metodika současně požaduje zohlednění intenzity hluku, velikosti exponované populace a dalších okolností a vlivů, které modifikují působení hluku. Dokumentace SEA však neobsahuje detailní hodnocení expozice obyvatel, nehodnotí meteorologické podmínky, neřeší amplitudovou modulaci, nehodnotí nízkofrekvenční hluk ani neobsahuje objektivní charakterizaci zdravotních rizik. SEA tak neodpovídá základním požadavkům metodiky hodnocení zdravotních rizik používané v ochraně veřejného zdraví. Takový postup je v rozporu se zákonem č. 100/2001 Sb., o posuzování vlivů na životní prostředí, se zákonem č. 258/2000 Sb., o ochraně veřejného zdraví, s principem prevence a principem předběžné opatrnosti i s požadavkem na dostatečné zjištění skutkového stavu. Dokumentace SEA je proto v této části nepřezkoumatelná. **Návrh řešení:** Požaduji doplnění detailního regionálního hlukového modelu, konkrétního akustického posouzení navržené akcelerační oblasti, modelu rozmístění a provozu větrných elektráren, vyhodnocení kumulativních hlukových vlivů, scénářového hodnocení různých meteorologických podmínek a objektivního vyhodnocení skutečných dopadů na veřejné zdraví obyvatel. Pokud nebude možné uvedené nedostatky objektivně a přezkoumatelně odstranit, požaduji vypuštění akcelerační oblasti AOV48 – Chrbonín a souvisejícího územního opatření z návrhu Změny č. 2 Územního rozvojového plánu ČR. **Připomínka č. 68: Absence komplexního posouzení hlukové zátěže a kumulativních vlivů** Dokumentace SEA neobsahuje komplexní posouzení hlukové zátěže navržené akcelerační oblasti AOV48 – Chrbonín a současně nedostatečně hodnotí kumulativní působení více větrných elektráren v území. Hodnocení vlivů na veřejné zdraví je založeno převážně na obecných předpokladech a na modelovém odhadu hlukové zátěže jednotlivé větrné elektrárny, aniž by byly objektivně posouzeny skutečné podmínky provozu rozsáhlé akcelerační oblasti.	

Poř. č.	Připomínkové místo	Číslo jednací	Článek	AO	Připomínka	Vyhodnocení
					Posouzení kumulativních účinků postrádá nezbytné vstupy, protože není znám skutečný počet zařízení, jejich umístění ani rozsah souvisejících staveb. Dokumentace hodnotí součet vlivů bez znalosti objektů, jejichž účinky mají být sčítány. SEA současně neobsahuje regionální model hlukové zátěže, scénářové hodnocení kumulace více zařízení, posouzení dlouhodobé noční expozice, hodnocení amplitudové modulace, vyhodnocení nízkofrekvenčního hluku a infrazvuku ani objektivní vyhodnocení vlivu meteorologických podmínek a orografie území na šíření hluku. Dokumentace přitom sama připouští, že v navazujících řízeních bude nutné zpracovat podrobnou hlukovou studii zahrnující kumulativní působení ostatních existujících a povolených zdrojů hluku. Tím SEA současně potvrzuje, že skutečné hlukové poměry v území nejsou v době pořizování dokumentace objektivně známy. Hodnocení je navíc založeno převážně pouze na běžných A-vážených hlukových veličinách, aniž by byly odpovídajícím způsobem posouzeny specifické složky hluku typické pro provoz větrných elektráren, zejména amplitudová modulace, pulzní charakter hluku, nízkofrekvenční hluk, infrazvuk, proměnlivost hlukové zátěže v noční době a změny šíření hluku v závislosti na meteorologických podmínkách. Studie Møller a Pedersen (2011) potvrzuje, že velké větrné elektrárny produkují významný podíl nízkofrekvenčního hluku, který může být běžnými metodami hodnocení hluku podhodnocován. Autoři současně upozorňují, že nízkofrekvenční složky hluku mohou být významným faktorem obtěžování obyvatel, zejména ve venkovských oblastech s nízkou původní hlukovou zátěží. Studie Hansen, Zajamšek a Hansen (2017) dále potvrzuje, že větrné elektrárny produkují nízkofrekvenční hluk a infrazvukové složky, jejichž šíření a vnímání je výrazně ovlivňováno konkrétními podmínkami v území, zejména meteorologií, směrem větru, stabilitou atmosféry a konfigurací terénu. Studie potvrzuje význam amplitudové modulace hluku větrných elektráren, zejména v noční době a při specifických meteorologických podmínkách. Studie současně upozorňuje, že amplitudová modulace představuje významný faktor subjektivního obtěžování obyvatel. Studie Chiu et al. (2021) současně upozorňuje, že běžné postupy hodnocení hluku nemusí dostatečně postihnout nízkofrekvenční složky hluku z větrných elektráren a že přesné vyhodnocení vyžaduje detailní modelování konkrétních podmínek v území. Studie Michaud et al. (2018) dále potvrzuje souvislost mezi specifickými charakteristikami hluku větrných elektráren, zejména amplitudovou modulací a pulzním charakterem zvuku, a zvýšeným výskytem poruch spánku a subjektivního rušení obyvatel. Přehledová studie van Kamp a van den Berg (2021) současně potvrzuje, že dlouhodobé obtěžování obyvatel hlukem větrných elektráren významně souvisí právě s amplitudovou modulací, proměnlivostí hluku, nočním provozem a dlouhodobou změnou životního prostředí. Studie Health Canada (2014) uvádí, že se zvyšující se expozicí hluku větrných elektráren rostla míra významného obtěžování obyvatel („high annoyance“). Studie zdůrazňuje, že hodnocení dopadů nemá být založeno pouze na administrativně stanovené vzdálenosti od zdroje, ale na reálné hlukové expozici a místních podmínkách prostředí. Studie Michaud et al. (2016) dále uvádí, že hluk větrných elektráren představuje komplexní akustický jev, jehož působení nelze hodnotit pouze prostřednictvím prosté vzdálenosti od zdroje. Výsledky potvrzují vztah mezi úrovní hluku a subjektivním obtěžováním obyvatel, přičemž samotné zdravotní ukazatele vykazovaly složitější souvislosti. Studie Colas et al. (2025) uvádí, že vzájemné aerodynamické interakce mezi turbínami (wake efekt) mohou zvyšovat amplitudovou modulaci a lokálně zesilovat hlukovou zátěž v území. Autoři upozorňují, že modely založené na hodnocení izolovaných turbín nemusí tyto jevy zachycovat, což může vést k podhodnocení skutečné hlukové expozice. SEA však žádné odpovídající komplexní hodnocení těchto specifických faktorů neobsahuje. Dokumentace současně neposuzuje reálné kumulativní působení většího počtu větrných elektráren v rámci celé akcelerační oblasti ani vliv konkrétních meteorologických podmínek a orografie území na šíření hluku směrem k obytné zástavbě.	

Poř. č.	Připomínkové místo	Číslo jednací	Článek	AO	Připomínka	Vyhodnocení
					Takový postup neumožňuje objektivně posoudit skutečné dlouhodobé dopady návrhu na veřejné zdraví a kvalitu života obyvatel. Významným faktorem je rovněž charakter dotčeného území jako klidné venkovské krajiny s nízkou původní hlukovou zátěží. V takovém prostředí může být subjektivní obtěžování hlukem větrných elektráren výrazně vyšší než v běžném městském prostředí, neboť kontrast mezi základní hladinou hluku a provozem zařízení je podstatně výraznější. Dokumentace SEA však tuto specifickou charakteristiku území vůbec nezohledňuje a neposuzuje vliv dlouhodobé změny akustického charakteru krajiny na kvalitu života obyvatel. Nedostatečnost dokumentace SEA potvrzují i metodické podklady Ministerstva zdravotnictví (2017), podle kterých musí správná strategie měření a hodnocení hluku zohledňovat meteorologické podmínky, topografické podmínky, provozní podmínky zdroje i prostorovou dispozici území. Dokumentace SEA však neobsahuje detailní hodnocení orografických podmínek, neřeší noční meteorologické situace, nehodnotí vliv inverzí ani neobsahuje objektivní model šíření hluku v konkrétním území. Takový postup je v rozporu se zákonem č. 100/2001 Sb., o posuzování vlivů na životní prostředí, se zákonem č. 258/2000 Sb., o ochraně veřejného zdraví, s doporučeními WHO pro ochranu obyvatel před dlouhodobou hlukovou zátěží i s principem prevence a principem předběžné opatrnosti. Dokumentace SEA je proto v této části nepřezkoumatelná a skutkový stav nebyl dostatečně zjištěn. **Návrh řešení:** Požaduji doplnění regionálního modelu hlukové zátěže, komplexního posouzení kumulativních hlukových vlivů více větrných elektráren, scénářového hodnocení různých meteorologických podmínek, vyhodnocení vlivu orografie území na šíření hluku, posouzení amplitudové modulace, hodnocení nízkofrekvenčního hluku a infrazvuku, vyhodnocení dlouhodobé noční expozice a objektivního posouzení dopadů na veřejné zdraví obyvatel. Pokud nebude možné uvedené nedostatky objektivně a přezkoumatelně odstranit, požaduji vypuštění akcelerační oblasti AOV48 – Chrbonín a souvisejícího územního opatření z návrhu Změny č. 2 Územního rozvojového plánu ČR. **Připomínka č. 69: Nedostatečné odstupové vzdálenosti od obytné zástavby** Dokumentace SEA v části věnované obyvatelstvu, hluku a veřejnému zdraví uvádí, že nejbližší obytná zástavba se nachází ve vzdálenostech nad 500 m od akcelerační oblasti AOV48 – Chrbonín, a na tomto základě dovozuje, že vlivy na veřejné zdraví budou zanedbatelné. SEA konkrétně uvádí: „Nejbližší zástavba: Radonín, Chrbonín, Vlčeves – nad 500 m.“ Dokumentace však současně sama připouští, že ve Vlčevsi, Pazderně, Radeníně a Kozmicích se nacházejí rekreační objekty do 500 m. A dále uvádí možnost obtěžování hlukem v okrajové zástavbě v noční době a v místech viditelnosti VTE od obytné zástavby vystavení obyvatelstva flicker efektu. Tvrzení SEA o odstupu obytné zástavby nad 500 m je tedy již vnitřně rozporné. Současně však dokumentace podstatným způsobem podhodnocuje skutečný počet obytných objektů nacházejících se ve vzdálenosti kratší než 500 m od hranice akcelerační oblasti. Ve skutečnosti se v dotčeném území nachází výrazně více obytných staveb, které jsou od hranice AOV48 – Chrbonín vzdáleny méně než 500 m. Jedná se zejména o rodinné domy a trvale obývané rekreační objekty: – bezprostředně u hranice AOV48 – k.ú. Kozmice – pod hranicí 300 m – k.ú. Terezín – pod hranicí 400 m – k.ú. Vlčeves – pod hranicí 500 m – k.ú. Hroby ; , k.ú. Vlčeves ; , k.ú. Radenín Při podrobnějším posouzení okolní zástavby je zřejmé, že pásmo 500 m od hranice akcelerační oblasti zasahuje také další souvisle obydlené části dotčených sídel. V těsné blízkosti této hranice se nachází rodinné domy v obcích Chrbonín, Kozmice, Radenín, Terezín a Vlčeves, které dokumentace SEA rovněž	

Poř. č.	Připomínkové místo	Číslo jednací	Článek	AO	Připomínka	Vyhodnocení
					nezohledňuje nebo dostatečně nevyhodnocuje. Jedná se zejména o rozsáhlejší soubory rodinných domů podél místních komunikací v Chrboníně, Radeníně a Vlčevsi, dále o objekty v k. ú. Kozmice, v k. ú. Terezín, v místní části Svatá Anna a dále ve Vlčevsi. Tyto objekty představují další obytnou zástavbu nacházející se v bezprostředním okolí akcelerační oblasti AOV48, jejíž existence významně zvyšuje počet obyvatel potenciálně dotčených budoucí výstavbou a provozem větrných elektráren. Dokumentace SEA však neprokazuje, že byly všechny tyto objekty identifikovány a zahrnuty do hodnocení vlivů na obyvatelstvo, kvalitu bydlení, krajinný ráz a sociální přijatelnost návrhu. Tím dochází k podhodnocení skutečné intenzity střetu navrhované akcelerační oblasti AOV48 – Chrbonín s obytnou funkcí území. Dokumentace SEA současně vůbec neřeší skutečnost, že ochrana obyvatel se nevztahuje pouze na samotné stavby, ale také na jejich chráněné venkovní prostory, zejména zahrady, dvory a další bezprostředně užívané části obytného prostředí. Posuzování vzdáleností pouze od obvodových zdí staveb proto významně zkresluje skutečný rozsah dotčeného obytného území. Dalším zásadním problémem je nepřesnost samotných mapových podkladů. Dokumentace pracuje s příliš velkým měřítkem výkresů akcelerační oblasti a neumožňuje přesné porovnání hranic AOV48 – Chrbonín s katastrální mapou a skutečným umístěním obytných objektů. V důsledku toho nelze objektivně ověřit skutečné vzdálenosti mezi hranicí akcelerační oblasti a konkrétní obytnou zástavbou. SEA současně nepředkládá žádné odborné zdůvodnění, proč má být právě vzdálenost 500 m považována za dostatečnou z hlediska ochrany veřejného zdraví. Dokumentace pracuje s touto hodnotou jako s univerzálním kritériem, aniž by objektivně hodnotila konkrétní podmínky území, zejména konfiguraci terénu, meteorologické podmínky, kumulaci více zařízení, šíření hluku v noční době, amplitudovou modulaci, nízkofrekvenční hluk a specifický charakter venkovské krajiny s nízkou původní hlukovou zátěží. Takový postup je odborně neodůvodněný. Dokumentace současně nepředkládá žádné objektivní odborné zdůvodnění, proč má být právě vzdálenost 500 m považována za dostatečnou z hlediska ochrany veřejného zdraví. Samotný pořizovatel přitom v odůvodnění Změny č. 2 ÚRP připouští, že větší odstupové vzdálenosti nebyly použity především proto, že by akcelerační oblasti nesplnily požadovaný výkonový cíl. Minimální odstup tak nebyl stanoven na základě zdravotních kritérií, ale jako kompromis umožňující dosažení energetických cílů návrhu. Současně je nutné zdůraznit, že samotné splnění hygienických limitů hluku automaticky neznamená absenci zdravotních dopadů. Světová zdravotnická organizace (WHO) upozorňuje, že environmentální hluk představuje významný faktor ovlivňující veřejné zdraví i při úrovních expozice, které nemusí překračovat běžné hygienické limity. Dokument Environmental Noise Guidelines for the European Region (2018) uvádí, že dlouhodobá expozice environmentálnímu hluku je spojována zejména s obtěžováním obyvatel, poruchami spánku, zvýšenou stresovou zátěží a dalšími nepříznivými zdravotními účinky, přičemž doporučené hodnoty WHO vycházejí z principu prevence těchto dopadů ještě před dosažením úrovní považovaných za hygienicky nepřípustné. V odborné praxi posuzování vlivů větrných elektráren na životní prostředí jsou přitom běžně uvažovány i výrazně větší odstupové vzdálenosti, zpravidla kolem 1000 m, přičemž kratší vzdálenosti vyžadují detailní individuální posouzení konkrétních podmínek v území. Samotná vzdálenost 500 m proto nemůže být bez dalšího považována za automaticky bezpečnou hranici z hlediska ochrany veřejného zdraví. Současně je nutné zdůraznit, že hygienické limity hluku nepředstavují bezpečný práh bez zdravotních dopadů, ale pouze společensky akceptovatelnou míru zdravotního rizika. Samotné splnění limitních hodnot proto automaticky neznamená, že nedochází k obtěžování obyvatel, narušení pohody bydlení nebo jiným zdravotním dopadům. Paušální stanovení vzdálenosti 500 m bez individuálního posouzení konkrétních podmínek území proto nemůže zajistit odpovídající ochranu veřejného zdraví. Dokumentace SEA však žádné takové individuální posouzení neobsahuje a své závěry zakládá převážně pouze na obecném předpokladu vzdálenosti od obytné zástavby. Takový postup neumožňuje objektivně posoudit skutečné dopady návrhu na veřejné zdraví obyvatel.	

Poř. č.	Připomínkové místo	Číslo jednací	Článek	AO	Připomínka	Vyhodnocení
					Takový postup je v rozporu se zákonem č. 258/2000 Sb., o ochraně veřejného zdraví, se zákonem č. 100/2001 Sb., o posuzování vlivů na životní prostředí, s požadavkem na dostatečné zjištění skutkového stavu i s principem prevence a principem předběžné opatrnosti. Dokumentace SEA je proto v této části nepřezkoumatelná. **Návrh řešení:** Požaduji objektivní přezkoumání skutečných odstupových vzdáleností obytné zástavby od hranice akcelerační oblasti, doplnění přesných mapových podkladů umožňujících ověření vzdáleností vůči katastrální mapě, vyhodnocení chráněných venkovních prostor staveb, individuální posouzení hlukových dopadů na všechny obytné objekty nacházející se v blízkosti AOV48 – Chrbonín a odborné zdůvodnění navržené odstupové vzdálenosti z hlediska ochrany veřejného zdraví. Pokud nebude možné uvedené nedostatky objektivně a přezkoumatelně odstranit, požaduji vypuštění akcelerační oblasti AOV48 – Chrbonín a souvisejícího územního opatření z návrhu Změny č. 2 Územního rozvojového plánu ČR. **Připomínka č. 70: Nepřípustné odložení zdravotního hodnocení do navazujících řízení** Dokumentace SEA nepřípustně odkládá podstatnou část posouzení vlivů na veřejné zdraví až do navazujících řízení, přestože právě tyto vlivy představují jednu z klíčových otázek přijatelnosti navržené akcelerační oblasti AOV48 – Chrbonín. SEA sama výslovně uvádí, že podrobná hluková studie bude zpracována až v navazujících řízeních, režim provozu větrných elektráren bude stanoven až na základě budoucích akustických posouzení, kumulativní působení hluku bude řešeno až následně a další konkrétní podmínky ochrany obyvatel budou teprve dodatečně dopracovány. V podmínkách územního opatření je konkrétně uvedeno: „Pro navazující řízení dle stavebního zákona zpracovat podrobnou hlukovou studii působení hluku na obytnou zástavbu (chráněné venkovní prostory) zahrnující kumulativní působení ostatních existujících a povolených (a plánovaných zařazených v databázi) zdrojů hluku a na jejím základě zpracovat režim provozu VTE.“ SEA tedy sama potvrzuje, že skutečné hlukové poměry v území nejsou v době pořizování dokumentace známy, kumulativní vlivy nejsou objektivně vyhodnoceny, dopady provozu na obyvatelstvo nebyly reálně posouzeny a podstatné otázky ochrany veřejného zdraví mají být teprve dodatečně zjišťovány. Takový postup je však v rozporu se samotným smyslem procesu SEA. Nelze připustit, aby byly zásadní otázky ochrany veřejného zdraví teprve dodatečně zjišťovány až v navazujících řízeních, pokud právě jejich výsledky mohou zásadním způsobem ovlivnit přijatelnost celé akcelerační oblasti. Posouzení vlivů na veřejné zdraví musí být provedeno již na úrovni SEA, tedy ve fázi, kdy ještě může reálně ovlivnit rozhodování o samotné přijatelnosti návrhu koncepce. Posouzení vlivů koncepce na životní prostředí a veřejné zdraví má být provedeno již na úrovni strategického hodnocení, tedy v okamžiku, kdy je ještě možné objektivně posoudit přijatelnost samotného návrhu koncepce a případně rozhodnout o jeho změně nebo vypuštění. Nelze připustit, aby byly zásadní otázky ochrany veřejného zdraví přesouvány až do navazujících řízení, pokud právě jejich výsledky mohou zásadním způsobem ovlivnit přijatelnost celé akcelerační oblasti. Dokumentace SEA současně neobsahuje konkrétní akustický model území, regionální hlukový model, scénářové hodnocení provozu, detailní posouzení nočního provozu, objektivní vyhodnocení amplitudové modulace ani hodnocení dlouhodobých psychosociálních dopadů na obyvatelstvo. Přesto dokumentace uzavírá, že vlivy na veřejné zdraví budou zanedbatelné. Takový závěr je však činěn bez odpovídajícího skutkového podkladu. Obdobně je do budoucích řízení odkládáno také hodnocení dalších významných vlivů na obyvatelstvo, zejména konkrétní režim provozu větrných elektráren, monitoring hlukové zátěže, podrobné posouzení kumulativních vlivů i detailní hodnocení stroboskopického efektu a dalších specifických dopadů provozu VTE.	

Poř. č.	Připomínkové místo	Číslo jednací	Článek	AO	Připomínka	Vyhodnocení
					SEA tak ve skutečnosti nehodnotí konkrétní dopady navržené akcelerační oblasti, ale pouze předpokládá, že případné problémy budou vyřešeny až následně v navazujících řízeních. Takový postup je v rozporu s principem prevence a principem předběžné opatrnosti. Metodika SEA přitom vyžaduje, aby byly významné vlivy koncepce identifikovány, vyhodnoceny a posouzeny již na strategické úrovni. Není přípustné, aby byly podstatné nejistoty týkající se ochrany veřejného zdraví ponechány bez odpovídajícího vyhodnocení s tím, že budou řešeny až v budoucnu. Judikatura správních soudů (např. rozsudky NSS č.j. 1 Ao 7/2011-526 a č.j. 7 Ao 7/2010-133) současně dlouhodobě potvrzuje, že nelze odkládat posouzení zásadních vlivů záměru nebo koncepce do navazujících řízení, pokud právě tyto vlivy mohou ovlivnit samotnou přijatelnost návrhu. Posouzení musí být provedeno v takové fázi přípravy, kdy ještě může reálně ovlivnit rozhodování o koncepci. Dokumentace SEA však v této části pracuje převážně pouze s obecnými předpoklady a neurčitými budoucími podmínkami, aniž by objektivně vyhodnotila skutečné dopady návrhu na veřejné zdraví obyvatel. Takový postup činí dokumentaci SEA v této části nepřezkoumatelnou. Takový postup je v rozporu se zákonem č. 100/2001 Sb., o posuzování vlivů na životní prostředí, se zákonem č. 258/2000 Sb., o ochraně veřejného zdraví, s principem prevence, s principem předběžné opatrnosti i s požadavkem na dostatečné zjištění skutkového stavu. **Návrh řešení:** Požaduji doplnění komplexního zdravotního hodnocení již na úrovni SEA, zpracování detailního regionálního hlukového modelu, vyhodnocení kumulativních vlivů více větrných elektráren, posouzení nočního provozu, vyhodnocení amplitudové modulace, nízkofrekvenčního hluku a infrazvuku, objektivní posouzení stroboskopického efektu a vyhodnocení skutečných dlouhodobých dopadů návrhu na veřejné zdraví obyvatel ještě před schválením akcelerační oblasti. Pokud nebude možné uvedené nedostatky objektivně a přezkoumatelně odstranit, požaduji vypuštění akcelerační oblasti AOV48 – Chrbonín a souvisejícího územního opatření z návrhu Změny č. 2 Územního rozvojového plánu ČR. **Připomínka č. 71: Poruchy spánku, chronické obtěžování a psychosociální dopady** Dokumentace SEA nedostatečně hodnotí dlouhodobé psychosociální dopady provozu větrných elektráren na obyvatelstvo dotčeného území. Hodnocení vlivů na veřejné zdraví je redukováno převážně na obecné posouzení hygienických limitů hluku, aniž by byly odpovídajícím způsobem vyhodnoceny dlouhodobé účinky chronického obtěžování obyvatel, narušení spánku, stresové zátěže a změn kvality života. SEA přitom sama připouští možnost obtěžování obyvatel v noční době, současně však bez odpovídajícího odborného podkladu uzavírá, že vlivy na veřejné zdraví budou zanedbatelné. Dokumentace neobsahuje hodnocení dlouhodobého subjektivního obtěžování obyvatel, posouzení chronické stresové zátěže, analýzu narušení spánku, hodnocení dopadů změny charakteru životního prostředí ani posouzení dlouhodobých psychosociálních dopadů na kvalitu života obyvatel venkovského území. Takový postup je nedostatečný. Světová zdravotnická organizace (WHO) ve svých Environmental Noise Guidelines for the European Region (2018) potvrzuje, že environmentální hluk představuje významný problém veřejného zdraví a že hluk z větrných elektráren je spojován zejména s chronickým obtěžováním obyvatel, poruchami spánku, stresovými reakcemi a zhoršením kvality života. Přehledová studie van Kamp a van den Berg (2021) potvrzuje, že nejkonzistentnější vědecké důkazy existují právě pro souvislost mezi hlukem větrných elektráren, subjektivním obtěžováním obyvatel, poruchami spánku a dlouhodobou psychosociální zátěží. Autoři současně upozorňují, že intenzita obtěžování není závislá pouze na samotné hladině hluku, ale také na amplitudové modulaci, nočním provozu, proměnlivosti hluku a dlouhodobé změně životního prostředí. Systematická přehledová studie Onakpoya et al. (2015) potvrzuje souvislost mezi provozem větrných elektráren a zvýšeným výskytem poruch spánku, subjektivního obtěžování, stresových reakcí, zhoršené psychické pohody a snížení kvality života obyvatel.	

Poř. č.	Připomínkové místo	Číslo jednací	Článek	AO	Připomínka	Vyhodnocení
					Studie Pedersen a Persson Waye (2004, 2007) potvrzují, že hluk větrných elektráren je obyvateli vnímán jako významně rušivější než jiné běžné zdroje environmentálního hluku při srovnatelných hladinách hlukové zátěže. Autoři upozorňují zejména na význam amplitudové modulace, pulzního charakteru hluku, nočního provozu a specifického charakteru venkovského prostředí s nízkou původní hlukovou zátěží. Studie Shepherd et al. (2014) potvrzuje významné zhoršení kvality života obyvatel žijících v blízkosti větrných elektráren, zejména v oblastech psychické pohody, kvality spánku, možnosti relaxace a celkové spokojenosti s životním prostředím. Studie Jalali et al. (2016) dále potvrzuje zhoršení kvality života a subjektivního zdravotního stavu obyvatel po uvedení větrných elektráren do provozu. Autoři zaznamenali významné změny zejména v oblasti psychické pohody, kvality spánku a subjektivního vnímání zdraví. Přehledová studie Freiberg et al. (2019) současně potvrzuje, že nejčastěji doloženými účinky dlouhodobé expozice hluku z větrných elektráren jsou chronické obtěžování, poruchy spánku, stresové reakce a zhoršení psychické pohody obyvatel. O to významnější je požadavek na důslednou ochranu citlivých skupin obyvatel, zejména dětí, seniorů, osob s chronickými zdravotními obtížemi, osob s poruchami spánku a dalších osob citlivých na dlouhodobou hlukovou a psychosociální zátěž. Právě u těchto skupin může dlouhodobé působení hluku, nočního provozu, amplitudové modulace a chronického obtěžování představovat významnější zásah do kvality života, psychické pohody a zdravotního stavu než u běžné populace. Dokumentace SEA však žádné specifické posouzení dopadů na citlivé skupiny obyvatel neobsahuje. SEA však žádné odpovídající hodnocení těchto dlouhodobých psychosociálních dopadů neobsahuje. Dokumentace současně vůbec nehodnotí dlouhodobé změny charakteru životního prostředí, narušení klidového charakteru krajiny, změnu subjektivního vnímání domova ani dlouhodobé psychologické dopady spojené s industrializací venkovského prostoru. Takový postup neumožňuje objektivně posoudit skutečné dopady návrhu na veřejné zdraví a kvalitu života obyvatel. Současně je nutné zdůraznit, že samotné splnění hygienických limitů hluku automaticky neznamená absenci zdravotních dopadů. WHO potvrzuje, že chronické obtěžování obyvatel, poruchy spánku a psychosociální dopady mohou vznikat i při formálním splnění hygienických limitů hluku. Dokumentace SEA se však s těmito skutečnostmi nevypořádává a bez odpovídajícího odborného podkladu uzavírá, že vlivy na veřejné zdraví budou zanedbatelné. Dokumentace SEA současně pracuje s vnitřně rozporným závěrem, kdy sama připouští možnost obtěžování obyvatel v noční době, avšak bez odpovídajícího odborného podkladu současně uzavírá, že vlivy na veřejné zdraví budou zanedbatelné a hodnotí je bodovým hodnocením „0“. Takový závěr není objektivně odůvodněn a činí dokumentaci v této části nepřezkoumatelnou. Takový postup je v rozporu se zákonem č. 258/2000 Sb., o ochraně veřejného zdraví, se zákonem č. 100/2001 Sb., o posuzování vlivů na životní prostředí, s doporučeními WHO pro ochranu obyvatel před environmentálním hlukem i s principem prevence a principem předběžné opatrnosti. Dokumentace SEA je proto v této části nepřezkoumatelná a skutkový stav nebyl dostatečně zjištěn. **Návrh řešení:** Požaduji doplnění komplexního hodnocení psychosociálních dopadů provozu větrných elektráren, posouzení dlouhodobého chronického obtěžování obyvatel, hodnocení poruch spánku, analýzy dlouhodobé stresové zátěže, posouzení dopadů změny charakteru životního prostředí a objektivního vyhodnocení vlivů návrhu na kvalitu života obyvatel dotčeného území. Pokud nebude možné uvedené nedostatky objektivně a přezkoumatelně odstranit, požaduji vypuštění akcelerační oblasti AOV48 – Chrbonín a souvisejícího územního opatření z návrhu Změny č. 2 Územního rozvojového plánu ČR. **Připomínka č. 72: Nízkofrekvenční hluk, infrazvuk a amplitudová modulace**	

Poř. č.	Připomínkové místo	Číslo jednací	Článek	AO	Připomínka	Vyhodnocení
					Dokumentace SEA prakticky nehodnotí problematiku nízkofrekvenčního hluku, infrazvuku a amplitudové modulace hluku větrných elektráren, přestože právě tyto složky představují jednu z nejvýznamnějších odborných otázek při posuzování vlivů větrných elektráren na obyvatelstvo a veřejné zdraví. Hodnocení hlukové zátěže v SEA je založeno převážně pouze na obecných A-vážených hlukových veličinách (LAeq), aniž by dokumentace objektivně vyhodnotila nízkofrekvenční složky hluku, infrazvuk, amplitudovou modulaci, pulzní charakter hluku, proměnlivost hlukové zátěže v noční době ani vliv konkrétních meteorologických podmínek na šíření těchto složek hluku. Dokumentace současně neobsahuje spektrální analýzu hluku, model šíření nízkofrekvenčního hluku, hodnocení amplitudové modulace ani objektivní vyhodnocení dlouhodobé noční expozice obyvatel těmto specifickým složkám hluku. Takový postup je nedostatečný. Studie Møller a Pedersen (2011) potvrzuje, že velké větrné elektrárny produkují významný podíl nízkofrekvenčního hluku, který může být běžnými metodami hodnocení hluku podhodnocován. Autoři současně upozorňují, že standardní A-vážené hodnocení hluku nemusí odpovídajícím způsobem zachytit specifické nízkofrekvenční složky hluku produkované velkými větrnými elektrárnami. Studie Hansen, Zajamšek a Hansen (2017) dále potvrzuje, že větrné elektrárny produkují nízkofrekvenční hluk a infrazvukové složky, jejichž šíření a subjektivní vnímání je výrazně ovlivňováno meteorologickými podmínkami, stabilitou atmosféry, směrem větru, konfigurací terénu a nočními provozními podmínkami. Studie Chiu et al. (2020) upozorňuje, že běžné postupy hodnocení hluku nemusí dostatečně postihnout nízkofrekvenční složky hluku z větrných elektráren a že přesné vyhodnocení vyžaduje detailní modelování konkrétních podmínek v území, včetně meteorologických vlivů a šíření hluku v různých frekvenčních pásmech. Studie Michaud et al. (2018) současně potvrzuje souvislost mezi specifickými charakteristikami hluku větrných elektráren, zejména amplitudovou modulací a pulzním charakterem zvuku, a zvýšeným výskytem poruch spánku, subjektivního rušení a obtěžování obyvatel. Studie Nguyen, Hansen a Zajamšek (2022) dále potvrzuje, že amplitudová modulace představuje významný faktor subjektivního obtěžování obyvatel a že její intenzita se významně mění zejména v noční době, při specifických meteorologických podmínkách a při určitých směrech proudění vzduchu. SEA však žádné odpovídající hodnocení amplitudové modulace, nízkofrekvenčního hluku ani infrazvuku neobsahuje. Dokumentace současně vůbec nehodnotí, zda běžné LAeq limity použité v SEA odpovídajícím způsobem zachycují skutečnou hlukovou zátěž obyvatel vystavených dlouhodobému provozu rozsáhlého souboru větrných elektráren. Současně je významné, že české metodické podklady Ministerstva zdravotnictví (2017) a Státního zdravotního ústavu (2017) samy výslovně počítají s měřením infrazvuku a nízkofrekvenčních složek hluku. Metodický návod Ministerstva zdravotnictví pro měření a hodnocení hluku v mimopracovním prostředí přímo odkazuje na normu ČSN ISO 7196 (1997) pro měření infrazvuku a stanovuje technické požadavky pro jeho měření a vyhodnocení. České zdravotnické metodiky tedy samy potvrzují odbornou významnost této problematiky. Dokumentace SEA však žádné odpovídající hodnocení infrazvuku ani nízkofrekvenčních složek hluku neobsahuje. To je zvlášť významné v případě venkovského území s nízkou původní hlukovou zátěží, kde mohou být nízkofrekvenční a amplitudově modulované složky hluku subjektivně vnímány výrazně intenzivněji než v běžném městském prostředí. Dokumentace SEA současně nehodnotí dlouhodobou noční expozici, kumulativní působení více větrných elektráren, proměnlivost hluku v čase ani možné zesílení specifických frekvenčních složek v závislosti na meteorologických podmínkách a konfiguraci terénu. Takový postup neumožňuje objektivně posoudit skutečné dopady návrhu na veřejné zdraví obyvatel. Současně je nutné zdůraznit, že odborná literatura zabývající se zdravotními dopady hluku z větrných elektráren, včetně dokumentů WHO (2018) a přehledových studií Van Kamp a Van den Berg (2021) či Møller a Pedersen (2011), nepovažuje otázku dlouhodobých účinků nízkofrekvenčního hluku a amplitudové modulace za zcela uzavřenou a jednoznačně vyřešenou. Právě z tohoto důvodu je nezbytné uplatnit princip předběžné opatrnosti a požadovat podrobné vyhodnocení těchto vlivů již na úrovni SEA.	

Poř. č.	Připomínkové místo	Číslo jednací	Článek	AO	Připomínka	Vyhodnocení
					Dokumentace SEA současně nehodnotí problematiku vibračních účinků a dynamických jevů souvisejících s provozem větrných elektráren. Odborná literatura potvrzuje, že větrné elektrárny představují dynamické systémy, u nichž vznikají vibrace ovlivňované konstrukcí zařízení, provozními podmínkami a meteorologickými faktory. Vibrační monitoring je proto standardní součástí provozu a diagnostiky větrných elektráren. Dokumentace SEA však neobsahuje žádné vyhodnocení možných vibračních účinků, nehodnotí případné šíření dynamických účinků v konkrétních geologických podmínkách území ani nepředkládá objektivní odborný podklad pro závěr o zanedbatelných vlivech. Přesto bez dalšího uzavírá, že vlivy na veřejné zdraví budou nevýznamné. Takový postup neumožňuje objektivně přezkoumat úplnost hodnocení vlivů návrhu na obyvatelstvo. Dokumentace SEA se však s těmito odbornými nejistotami nevypořádává a bez odpovídajícího odborného podkladu uzavírá, že vlivy na veřejné zdraví budou zanedbatelné. Takový postup je v rozporu se zákonem č. 258/2000 Sb., o ochraně veřejného zdraví, se zákonem č. 100/2001 Sb., o posuzování vlivů na životní prostředí, s doporučeními WHO pro ochranu obyvatel před environmentálním hlukem, i s principem prevence a principem předběžné opatrnosti. Dokumentace SEA je proto v této části nepřezkoumatelná a skutkový stav nebyl dostatečně zjištěn. **Návrh řešení:** Požaduji doplnění detailního hodnocení nízkofrekvenčního hluku a infrazvuku, spektrální analýzy hlukové zátěže, objektivního vyhodnocení amplitudové modulace, posouzení dlouhodobé noční expozice obyvatel, scénářového hodnocení meteorologických podmínek, vyhodnocení kumulativního působení více větrných elektráren a objektivního posouzení skutečných dopadů těchto specifických složek hluku na veřejné zdraví obyvatel. Pokud nebude možné uvedené nedostatky objektivně a přezkoumatelně odstranit, požaduji vypuštění akcelerační oblasti AOV48 – Chrbonín a souvisejícího územního opatření z návrhu Změny č. 2 Územního rozvojového plánu ČR. **Připomínka č. 73: Stroboskopický efekt a vizuální zátěž obyvatel** Dokumentace SEA nedostatečně hodnotí problematiku stroboskopického efektu („shadow flicker“) a dlouhodobé vizuální zátěže obyvatel způsobené provozem větrných elektráren v akcelerační oblasti AOV48 – Chrbonín. SEA sama připouští možnost vzniku stroboskopického efektu, současně však bez odpovídajícího odborného podkladu uzavírá, že vlivy budou zanedbatelné. Dokumentace neobsahuje mapové vyhodnocení rozsahu flicker efektu, model dopadů na konkrétní obytné objekty, posouzení dlouhodobé vizuální zátěže obyvatel ani kumulativní hodnocení vizuálních dopadů rozsáhlého souboru větrných elektráren v krajině. Současně SEA nepředkládá model četnosti stroboskopického efektu, hodnocení sezónních změn, analýzu vlivu orientace svahů a terénu ani vyhodnocení skutečné expozice obyvatel v různých denních obdobích. Dokumentace současně výslovně odkládá podrobné hodnocení stroboskopického efektu až do navazujících řízení. Tím sama potvrzuje, že skutečné dopady na obyvatelstvo nejsou v době pořizování SEA objektivně známy. Takový postup je však v rozporu se smyslem procesu SEA, jehož účelem je právě identifikace a vyhodnocení významných vlivů koncepce již na strategické úrovni. Stroboskopický efekt přitom nepředstavuje pouze technický parametr provozu větrných elektráren, ale významný faktor ovlivňující kvalitu bydlení, psychickou pohodu obyvatel a subjektivní vnímání obytného prostředí. Opakované periodické stínění může zejména při dlouhodobé expozici představovat významný zdroj subjektivního obtěžování obyvatel. Přehledová studie van Kamp a van den Berg (2021) potvrzuje, že psychosociální dopady provozu větrných elektráren souvisejí nejen s hlukem, ale také s dlouhodobou změnou charakteru životního prostředí a subjektivním vnímáním krajiny obyvateli.	

Poř. č.	Připomínkové místo	Číslo jednací	Článek	AO	Připomínka	Vyhodnocení
					Studie Shepherd et al. (2014) současně potvrzuje významné zhoršení kvality života obyvatel žijících v blízkosti větrných elektráren, zejména v oblastech psychické pohody, možnosti relaxace a spokojenosti s obytným prostředím. Studie Jalali et al.(2016) dále potvrzuje zhoršení subjektivního zdravotního stavu a kvality života obyvatel po uvedení větrných elektráren do provozu, přičemž významnou roli hrála právě dlouhodobá změna charakteru prostředí a subjektivní vnímání zásahu do krajiny. Ve studiích Pedersen, Persson Waye (2007) je současně dlouhodobě upozorňováno, že subjektivní obtěžování obyvatel není způsobeno pouze samotnou hlukovou zátěží, ale také vizuální dominancí větrných elektráren, změnou charakteru krajiny, nočním výstražným osvětlením, pohybem rotorů a dlouhodobou proměnou původně klidného venkovského prostředí. SEA však žádné odpovídající komplexní posouzení těchto dlouhodobých vizuálních a psychosociálních dopadů neobsahuje. Dokumentace současně nehodnotí kumulativní vizuální působení většího počtu větrných elektráren, změnu charakteru krajiny, vliv na kvalitu bydlení, ani dlouhodobé psychologické dopady spojené s industrializací venkovského prostoru. To je zvlášť významné v případě území s dosud převážně přírodním a venkovským charakterem krajiny, kde může být vizuální dominance rozsáhlých větrných elektráren subjektivně vnímána výrazně intenzivněji než v urbanizovaném prostředí. Dokumentace SEA se s těmito skutečnostmi nevypořádává a bez odpovídajícího odborného podkladu uzavírá, že vlivy budou zanedbatelné. Takový postup je v rozporu se zákonem č. 100/2001 Sb., o posuzování vlivů na životní prostředí, se zákonem č. 258/2000 Sb., o ochraně veřejného zdraví, s principem prevence, s principem předběžné opatrnosti i s požadavkem na dostatečné zjištění skutkového stavu. Dokumentace SEA je proto v této části nepřezkoumatelná. **Návrh řešení:** Požaduji doplnění detailního mapového vyhodnocení stroboskopického efektu, modelu dopadů na konkrétní obytné objekty, hodnocení dlouhodobé vizuální zátěže obyvatel, kumulativního vizuálního posouzení celé akcelerační oblasti, analýzy vlivů na kvalitu bydlení a psychickou pohodu obyvatel a objektivního posouzení dlouhodobých psychosociálních dopadů změny krajinného prostředí. Pokud nebude možné uvedené nedostatky objektivně a přezkoumatelně odstranit, požaduji vypuštění akcelerační oblasti AOV48 – Chrbonín a souvisejícího územního opatření z návrhu Změny č. 2 Územního rozvojového plánu ČR. **Připomínka č. 74: Rozpor s právními předpisy a principem předběžné opatrnosti** Dokumentace SEA vykazuje v oblasti ochrany veřejného zdraví závažné systémové nedostatky, které způsobují její nepřezkoumatelnost a současně vedou k nedostatečnému zjištění skutkového stavu. Posouzení vlivů akcelerační oblasti AOV48 – Chrbonín na obyvatelstvo a veřejné zdraví je založeno převážně na obecných předpokladech, neúplných podkladech a budoucích podmínkách, které mají být teprve dopracovány v navazujících řízeních. SEA přitom neobsahuje komplexní zdravotní hodnocení, nehodnotí dostatečně kumulativní vlivy, neobsahuje detailní akustické posouzení, neřeší odpovídajícím způsobem nízkofrekvenční hluk, infrazvuk ani amplitudovou modulaci, nehodnotí dlouhodobé psychosociální dopady, neobsahuje objektivní vyhodnocení stroboskopického efektu a významnou část podstatných vlivů odkládá až do budoucích navazujících řízení. Dokumentace současně bez odpovídajícího odborného podkladu opakovaně uzavírá, že vlivy na veřejné zdraví budou „zanedbatelné“, přestože sama připouští možnost obtěžování obyvatel v noční době a současně potvrzuje potřebu budoucích podrobných studií. Takový postup je v rozporu se zákonem č. 100/2001 Sb., o posuzování vlivů na životní prostředí, podle kterého musí být významné vlivy koncepce na obyvatelstvo a veřejné zdraví objektivně vyhodnoceny již na úrovni SEA. Posouzení musí být provedeno v rozsahu umožňujícím objektivně posoudit přijatelnost navržené koncepce ještě před jejím schválením.	

Poř. č.	Připomínkové místo	Číslo jednací	Článek	AO	Připomínka	Vyhodnocení
					Současně je postup SEA v rozporu se zákonem č. 258/2000 Sb., o ochraně veřejného zdraví, jehož účelem je ochrana obyvatel před škodlivými účinky hluku a dalších negativních faktorů životního prostředí. Dokumentace SEA je dále v rozporu s nařízením vlády č. 272/2011 Sb., o ochraně zdraví před nepříznivými účinky hluku a vibrací, protože otázku skutečné hlukové zátěže obyvatel nepodkládá konkrétními akustickými modely ani objektivním vyhodnocením specifických složek hluku typických pro provoz větrných elektráren. SEA současně nehodnotí dostatečně amplitudovou modulaci, nízkofrekvenční hluk, infrazvuk, dlouhodobou noční expozici ani kumulativní působení více zařízení. Takový postup neumožňuje objektivně posoudit skutečné dopady návrhu na veřejné zdraví obyvatel. Závažným nedostatkem dokumentace je rovněž skutečnost, že podstatná část hodnocení vlivů na veřejné zdraví je nepřípustně odložena až do navazujících řízení. Dokumentace sama uvádí, že podrobné hlukové studie, režim provozu větrných elektráren, kumulativní hodnocení hluku a další ochranná opatření budou teprve zpracovány následně. Takový postup je v rozporu s principem prevence, podle kterého mají být možné negativní dopady identifikovány a řešeny již v okamžiku přípravy koncepce, nikoliv až následně po jejím schválení. Současně je postup SEA v rozporu s principem předběžné opatrnosti. Přehledová studie Van Kamp a Van den Berg (2021), shrnující výsledky dosavadního výzkumu zdravotních účinků hluku větrných elektráren, spolu s doporučeními World Health Organization obsaženými v dokumentu Environmental Noise Guidelines for the European Region (2018), upozorňují na existující odborné nejistoty a potřebu preventivního přístupu při hodnocení dlouhodobých dopadů hluku na obyvatelstvo. O to významnější je požadavek na důslednou ochranu citlivých skupin obyvatel, zejména dětí, seniorů, osob s chronickými zdravotními obtížemi, osob s poruchami spánku a dalších osob citlivých na dlouhodobou hlukovou a psychosociální zátěž. Právě u těchto skupin může dlouhodobé působení hluku, nočního provozu, amplitudové modulace a chronického obtěžování představovat významnější zásah do kvality života, psychické pohody a zdravotního stavu než u běžné populace. Dokumentace SEA však žádné specifické posouzení dopadů na citlivé skupiny obyvatel neobsahuje. SEA se však s těmito odbornými nejistotami nevypořádává a místo objektivního vyhodnocení významnou část podstatných otázek pouze přesouvá do budoucích řízení. Takový postup činí dokumentaci SEA nepřezkoumatelnou a skutkový stav nebyl dostatečně zjištěn. Takový postup je současně v rozporu s požadavkem na úplné a preventivní posouzení významných vlivů koncepce již na úrovni SEA a nepřípustně přesouvá podstatné otázky ochrany veřejného zdraví do navazujících řízení. Takový postup je v rozporu se zákonem č. 100/2001 Sb., o posuzování vlivů na životní prostředí, se zákonem č. 258/2000 Sb., o ochraně veřejného zdraví, s nařízením vlády č. 272/2011 Sb., o ochraně zdraví před nepříznivými účinky hluku a vibrací, s principem prevence, s principem předběžné opatrnosti i s požadavkem na dostatečné zjištění skutkového stavu. Dokumentace SEA je proto v této části nepřezkoumatelná. **Návrh řešení:** Požaduji doplnění komplexního a objektivního hodnocení vlivů návrhu na veřejné zdraví, pracování detailních akustických a zdravotních studií již na úrovni SEA, objektivní vyhodnocení kumulativních vlivů, posouzení dlouhodobých psychosociálních dopadů, hodnocení amplitudové modulace, nízkofrekvenčního hluku a infrazvuku, vyhodnocení stroboskopického efektu a odstranění všech uvedených metodických a právních nedostatků dokumentace. Pokud nebude možné uvedené nedostatky objektivně a přezkoumatelně odstranit, požaduji vypuštění akcelerační oblasti AOV48 – Chrbonín a souvisejícího územního opatření z návrhu Změny č. 2 Územního rozvojového plánu ČR. **CH) Hmotné statky** **Připomínka č. 75: Pokles hodnoty nemovitostí a omezení pokojného užívání majetku**	

Poř. č.	Připomínkové místo	Číslo jednací	Článek	AO	Připomínka	Vyhodnocení
					Ve Vyhodnocení vlivů na udržitelný rozvoj území (SEA), v části věnované hmotným statkům, je vliv akcelerační oblasti AOV48 – Chrbonín hodnocen jako nulový. Tento závěr však není podložen reálným posouzením ekonomických dopadů na obytné nemovitosti a rekreační objekty v okolí akcelerační oblasti. Studie Westlund a Wilhelmsson (2021) potvrzuje, že hluk a vizuální dominance větrných elektráren představují významné negativní externality ovlivňující atraktivitu bydlení. Studie Dröes a Koster (2016) dále potvrzuje negativní vliv větrných elektráren na ceny obytných nemovitostí zejména v lokalitách s výraznou vizuální a hlukovou expozicí. Studie Slavata a kol. (2025) analyzuje vývoj cen nemovitostí ve 12 obcích (šest dvojic srovnatelných lokalit s VTE a bez nich) na základě údajů katastru nemovitostí za období 2014–2024. Podle studie přítomnost VTE nemá negativní dopad na ceny nemovitostí. Studie však pracuje s cenami za celé katastrální území obcí. Tento postup může vést ke statistickému zkreslení výsledků, protože do průměrných cen jsou zahrnuty i nemovitosti ve značné vzdálenosti od záměru, které nejsou jeho přítomností prakticky ovlivněny. Studie nepracuje s proměnnými, které mohou cenu rezidenčních nemovitostí ovlivnit, zejména se vzdáleností od VTE, jejich přímou viditelností z obytných objektů, velikostí projektu a fází jeho realizace. Použití agregovaných dat za celé katastrální území tak může vést k „rozředění“ případných negativních dopadů na nemovitosti nacházející se v bezprostředním okolí záměru. Z těchto důvodů nelze závěry studie bez dalšího považovat za reprezentativní pro nemovitosti vystavené přímé vizuální nebo akustické expozici VTE. Z dokumentace SEA však nevyplývá žádné konkrétní individuální posouzení dopadů na nemovitosti v bezprostřední blízkosti navrhovaných větrných elektráren ani vyhodnocení specifických podmínek dotčeného území. Dokumentace SEA tyto ekonomické dopady vůbec nehodnotí, přestože sama připouští vzdálenosti obytné zástavby kolem 500 metrů od akcelerační oblasti. Současně dochází k zásahu do vlastnických práv chráněných článkem 11 Listiny základních práv a svobod. Tento zásah spočívá zejména ve snížení kvality obytného prostředí v důsledku blízkosti větrných elektráren, jejich vizuální dominance, hlukové zátěže, světelného znečištění a celkového zhoršení charakteru prostředí. Takový postup je v rozporu se zákonem č. 100/2001 Sb., o posuzování vlivů na životní prostředí, s článkem 11 Listiny základních práv a svobod, s požadavkem objektivního a přezkoumatelného vyhodnocení vlivů na hmotné statky a s principem prevence. Dokumentace SEA je proto v této části nepřezkoumatelná. **Návrh řešení:** Požaduji doplnění detailního ekonomického hodnocení dopadů na obytné a rekreační nemovitosti, vyhodnocení vlivu hluku, vizuální dominance a světelného znečištění na kvalitu bydlení a tržní hodnotu majetku a doplnění posouzení zásahů do vlastnických práv a pokojného užívání majetku podle článku 11 Listiny základních práv a svobod. Pokud nebude možné uvedené nedostatky objektivně a přezkoumatelně odstranit, požaduji vypuštění akcelerační oblasti AOV48 – Chrbonín a souvisejícího územního opatření z návrhu Změny č. 2 Územního rozvojového plánu ČR. **Připomínka č. 76: Nepřímé omezení vlastnického práva a zásah do kvality bydlení** Dokumentace SEA nehodnotí nepřímé zásahy do vlastnického práva vyvolané dlouhodobou hlukovou zátěží, vizuální dominancí větrných elektráren, světelným znečištěním a změnou charakteru prostředí. Návrh AOV48 – Chrbonín je proto v rozporu s článkem 11 Listiny základních práv a svobod i s článkem 8 Evropské úmluvy o ochraně lidských práv a základních svobod. Přehledová studie Freiberg et al. (2019) uvádí, že dlouhodobé vystavení hluku, blikání, vizuální dominanci a industrializaci krajiny může vést ke zvýšenému stresu, zhoršení psychické pohody a pocitu narušení bezpečného domácího prostředí. Studie van Kamp a van den Berg (2021) dále potvrzuje, že významnou roli hraje amplitudová modulace, pulzující charakter zvuku, noční provoz a subjektivní pocit ztráty kontroly nad prostředím.	

Poř. č.	Připomínkové místo	Číslo jednací	Článek	AO	Připomínka	Vyhodnocení
					Studie Westlund a Wilhelmsson (2021) současně potvrzuje, že negativní externality větrných elektráren mají přímý vliv na subjektivní kvalitu bydlení a vnímání obytného prostředí. Tyto psychosociální dopady představují významnou součást kvality bydlení a pokojného užívání majetku, kterou dokumentace SEA vůbec nevyhodnocuje. Evropský soud pro lidská práva ve věci Hatton and Others v. United Kingdom (2003) současně zdůraznil povinnost státu zachovávat spravedlivou rovnováhu mezi veřejným zájmem a právem jednotlivce na ochranu soukromého a rodinného života a pokojné užívání majetku. Takový postup je v rozporu s článkem 11 Listiny základních práv a svobod, s článkem 8 Evropské úmluvy o ochraně lidských práv a základních svobod, s judikaturou Evropského soudu pro lidská práva, se zákonem č. 100/2001 Sb., o posuzování vlivů na životní prostředí a s principem proporcionality zásahu do vlastnických práv. Dokumentace SEA je proto v této části nepřezkoumatelná. **Návrh řešení:** Požaduji doplnění detailního hodnocení psychosociálních dopadů hluku, vizuální dominance a světelného znečištění na kvalitu bydlení, posouzení zásahů do pokojného užívání majetku a soukromého života a doplnění vyhodnocení dlouhodobých dopadů na psychickou pohodu a obytné prostředí obyvatel. Pokud nebude možné uvedené nedostatky objektivně a přezkoumatelně odstranit, požaduji vypuštění akcelerační oblasti AOV48 – Chrbonín a souvisejícího územního opatření z návrhu Změny č. 2 Územního rozvojového plánu ČR. **Připomínka č. 77: Rekreační hodnota krajiny a ekonomické dopady na území** Dokumentace SEA vůbec nehodnotí dopady na rekreační využití krajiny, turistickou atraktivitu území a související ekonomické hodnoty. Návrh akcelerační oblasti AOV48 – Chrbonín je proto v rozporu s principy udržitelného rozvoje území a ochrany krajinného rázu. Studie Frantál a Kunc (2011) potvrzuje, že významná část návštěvníků vnímá větrné elektrárny jako narušení přírodního charakteru krajiny a snížení rekreační hodnoty území, zejména v krajinách s vysokou estetickou a přírodní hodnotou. Studie Westlund a Wilhelmsson (2021) současně potvrzuje, že negativní externality větrných elektráren mají socioekonomické dopady nejen na bydlení, ale i na vnímání krajiny a atraktivitu území. Tyto dopady mají přímý ekonomický význam pro vlastníky rekreačních objektů, provozovatele ubytovacích zařízení, místní podnikatele, obce orientované na venkovskou turistiku i dlouhodobou atraktivitu území pro rekreační využití. Dokumentace SEA však nehodnotí ekonomické dopady na rekreační využití krajiny, neposuzuje změnu atraktivity území, nehodnotí dopady na rekreační objekty ani neřeší dlouhodobé socioekonomické důsledky industrializace krajiny. Současně dokumentace zcela opomíjí skutečnost, že významnou hodnotou dotčeného území je právě zachovalý krajinný charakter, klidové prostředí a rekreační potenciál krajiny. Takový postup je v rozporu se zákonem č. 100/2001 Sb., o posuzování vlivů na životní prostředí, s cíli územního plánování podle stavebního zákona, s principy udržitelného rozvoje území, s požadavkem objektivního hodnocení socioekonomických dopadů a s požadavkem ochrany krajiny jako součásti kvality života obyvatel. Dokumentace SEA je proto v této části nepřezkoumatelná. **Návrh řešení:** Požaduji doplnění detailního socioekonomického hodnocení dopadů na rekreační využití krajiny, turistickou atraktivitu území a ekonomické hodnoty spojené s venkovskou turistikou, včetně posouzení dopadů na vlastníky rekreačních objektů, místní podnikatele a dlouhodobou atraktivitu území. Pokud nebude možné uvedené nedostatky objektivně a přezkoumatelně odstranit, požaduji vypuštění akcelerační oblasti AOV48 – Chrbonín a souvisejícího územního opatření z návrhu Změny č. 2 Územního rozvojového plánu ČR.	

Poř. č.	Připomínkové místo	Číslo jednací	Článek	AO	Připomínka	Vyhodnocení
					Připomínka č. 78: Poškození místní infrastruktury a dopady stavební fáze Dokumentace SEA bagatelizuje dopady výstavby na místní infrastrukturu a neobsahuje reálné posouzení důsledků nadrozměrné dopravy a intenzivní stavební činnosti. Návrh akcelerační oblasti AOV48 – Chrbonín je proto v rozporu s požadavkem komplexního posouzení dopadů stavební fáze na území a infrastrukturu. Výstavba až 13 větrných elektráren představuje mimořádně rozsáhlý stavební zásah do území spojený s masivní stavební dopravou, přepravou nadrozměrných komponent, budováním přístupových komunikací, rozsáhlými zemními pracemi, manipulačními plochami, zvýšenou hlučností, prašností a dlouhodobým omezením dopravní obslužnosti území. Dokumentace SEA současně neobsahuje samostatné vyhodnocení dopadů na zemědělský areál Zemědělského a obchodního družstva PODHRADÍ v severní části obce Chrbonín, který slouží jako chovný areál se stájovým chovem dojnic a produkcí mléka. Hranice akcelerační oblasti AOV48 – Chrbonín se přitom nachází přibližně 300–400 m od tohoto hospodářského provozu. Dokumentace nehodnotí možné dopady výstavby a provozu větrných elektráren na fungování zemědělského areálu, související dopravní obslužnost, provoz stájí, hospodářské využití území ani možné ekonomické důsledky pro existující zemědělský podnik. Studie Bošnjaković et al. (2024) uvádí, že výstavba větrných elektráren vede k rozsáhlým zásahům do půdy, krajiny a infrastruktury. Studie Xia et al. (2025) potvrzuje, že přístupové komunikace a manipulační koridory často představují větší zásah do krajiny než samotné turbíny a vedou k erozi, fragmentaci a dlouhodobému narušení krajinné struktury. Výzkum Emenhiser (2020) současně upozorňuje na dlouhodobé zhutnění půdy způsobené těžkou technikou a na negativní dopady na infiltrační schopnost půdy a zemědělské využití území. Dokumentace SEA přitom nehodnotí skutečný rozsah stavební dopravy, neobsahuje vlečné studie pro přepravu nadrozměrných komponent, neposuzuje únosnost místních komunikací, nehodnotí rozsah nutného rozšiřování cest ani neřeší dlouhodobé dopady těžké techniky na obecní infrastrukturu a krajinu. Současně dokumentace nehodnotí dopady na místní a účelové komunikace, mostní konstrukce, dopravní bezpečnost ani ekonomické náklady budoucích oprav infrastruktury. Takový postup je v rozporu se zákonem č. 100/2001 Sb., o posuzování vlivů na životní prostředí, s požadavkem komplexního hodnocení všech fází záměru, s principem prevence environmentálních škod, s cíli ochrany krajiny a infrastruktury podle stavebního zákona a s požadavkem řádného zjištění skutečného stavu věci podle § 3 správního řádu. Dokumentace SEA je proto v této části nepřezkoumatelná. **Návrh řešení:** Požaduji doplnění detailního hodnocení dopadů nadrozměrné dopravy a stavební činnosti na místní komunikace, obecní infrastrukturu a krajinu, vyhodnocení rozsahu zemních prací, manipulačních ploch a přístupových komunikací a doplnění analýzy dlouhodobých dopadů těžké techniky na půdu, erozi a infiltrační schopnost území. Současně požaduji doplnění vlečných studií, posouzení únosnosti komunikací, vyhodnocení nutnosti rozšiřování cest a analýzy ekonomických dopadů na obecní infrastrukturu. Pokud nebude možné uvedené nedostatky objektivně a přezkoumatelně odstranit, požaduji vypuštění akcelerační oblasti AOV48 – Chrbonín a souvisejícího územního opatření z návrhu Změny č. 2 Územního rozvojového plánu ČR. **Připomínka č. 79: Omezení budoucího rozvoje obcí a blokace území** Dokumentace SEA nehodnotí dlouhodobé dopady vymezení akcelerační oblasti AOV48 – Chrbonín na budoucí rozvoj dotčených obcí, jejich územní plánování a ekonomickou stabilitu území. Vymezení akcelerační oblasti vytváří významnou právní i investiční nejistotu ohledně budoucího využití území, rozvoje bydlení, zastavitelných ploch a rozvojových záměrů obcí i soukromých vlastníků. Z podkladů současně vyplývá, že není jasné, jaké konkrétní důsledky bude mít akcelerační oblast pro	

Poř. č.	Připomínkové místo	Číslo jednací	Článek	AO	Připomínka	Vyhodnocení
					budoucí změny územních plánů, rozvoj obytné zástavby, investice do území, rozvoj podnikání ani pro budoucí využití navazujících pozemků. Dokumentace SEA současně neobsahuje analýzu rozsahu územních omezení, dopadů ochranných pásem, dopadů na rozvojové plochy obcí ani ekonomických důsledků dlouhodobé blokace území. Dochází tak k situaci, kdy významná část území může být dlouhodobě zatížena nejistotou a omezeními, aniž by byly objektivně vyhodnoceny dopady na rozvoj obcí a majetková práva vlastníků. Takový zásah má přitom přímé důsledky pro hodnotu pozemků, rozvoj bydlení, investiční jistotu, ekonomickou stabilitu území i dlouhodobé plánování obcí. Takový postup je v rozporu se zákonem č. 100/2001 Sb., o posuzování vlivů na životní prostředí, s cíli územního plánování podle stavebního zákona, principem právní jistoty, principem prevence a s požadavkem objektivního vyhodnocení dopadů na hmotné statky a rozvoj území. Dokumentace SEA je proto v této části nepřezkoumatelná. **Návrh řešení:** Požaduji doplnění detailního vyhodnocení dopadů akcelerační oblasti na budoucí rozvoj obcí, zastavitelné plochy, rozvoj bydlení, podnikání a investiční stabilitu území a doplnění analýzy rozsahu územních omezení vyplývajících z navržené akcelerační oblasti. Pokud nebude možné uvedené nedostatky objektivně a přezkoumatelně odstranit, požaduji vypuštění akcelerační oblasti AOV48 – Chrbonín a souvisejícího územního opatření z návrhu Změny č. 2 Územního rozvojového plánu ČR. **Připomínka č. 80: Ekonomické oslabení obcí a ztráta vyjednávací pozice samospráv** Dokumentace SEA nehodnotí ekonomické dopady systému akceleračních oblastí na dotčené obce ani oslabení jejich možnosti vyjednávat podmínky realizace projektů obnovitelných zdrojů energie. Vymezení akceleračních oblastí může významně oslabit možnost obcí vyjednávat plánovací smlouvy, stanovovat místní podmínky rozvoje, požadovat kompenzační opatření a ovlivňovat ekonomické podmínky realizace projektů. Současně dochází k situaci, kdy obce nesou významné infrastrukturní, krajinné a sociální dopady, avšak jejich možnost ovlivnit ekonomické podmínky projektu je výrazně oslabena. Dokumentace SEA přitom nehodnotí ekonomické důsledky oslabení vyjednávací pozice obcí, neposuzuje dopady na obecní infrastrukturu a rozpočty ani neřeší otázku přiměřené ekonomické kompenzace negativních dopadů na území. Takový postup může vést k dlouhodobému přenášení environmentálních a infrastrukturních nákladů na místní samosprávy bez odpovídající ekonomické rovnováhy. Takový postup je v rozporu s principem proporcionality, cíli územního plánování podle stavebního zákona, principem udržitelného rozvoje území, principem prevence ekonomických škod a s požadavkem objektivního hodnocení socioekonomických dopadů koncepce. Dokumentace SEA je proto v této části nepřezkoumatelná. **Návrh řešení:** Požaduji doplnění detailního hodnocení ekonomických dopadů systému akceleračních oblastí na dotčené obce, doplnění analýzy infrastrukturních a rozpočtových dopadů návrhu a objektivní vyhodnocení možností ekonomické kompenzace negativních důsledků pro místní samosprávy. Pokud nebude možné uvedené nedostatky objektivně a přezkoumatelně odstranit, požaduji vypuštění akcelerační oblasti AOV48 – Chrbonín a souvisejícího územního opatření z návrhu Změny č. 2 Územního rozvojového plánu ČR. **I) Nesouhlas dotčených obcí a veřejnosti** **Připomínka č. 81: Nesouhlas dotčených obcí, místní referendum a hromadná petice**	

Poř. č.	Připomínkové místo	Číslo jednací	Článek	AO	Připomínka	Vyhodnocení
					Dokumentace SEA nedostatečně zohledňuje rozsah a intenzitu nesouhlasu dotčených obcí a veřejnosti s návrhem akcelerační oblasti AOV48 – Chrbonín. V území přitom existuje dlouhodobě vyjadřovaný nesouhlas obyvatel i samospráv, který se projevil mimo jiné prostřednictvím usnesení zastupitelstev, petičních aktivit a místního referenda. Na správním území města Černovice proběhlo ve dnech 3. a 4. 10. 2025 místní referendum, jehož výsledek je platný a závazný. V referendu se většina hlasujících obyvatel vyslovila proti výstavbě větrných elektráren. Tento výsledek představuje přímé a legitimní vyjádření vůle obyvatel, které je nutné respektovat. Všechna zastupitelstva obcí v dotčeném území AOV48 – Chrbonín (Chrbonín, Mlýny, Radenín, Vlčeves) přijala usnesení, kterým vyjádřila nesouhlas s vymezením AOV48 – Chrbonín ve Změně č. 2 Územního rozvojového plánu České republiky. Tento nesouhlas představuje jednotné stanovisko samospráv v celém dotčeném území AOV48 – Chrbonín. Obec Chrbonín – Usnesení zastupitelstva ze dne 29.5.2026 Obec Mlýny – Usnesení zastupitelstva č. 170/2026 ze dne 24.4.2026 Obec Radenín – Usnesení zastupitelstva ze dne 25.5.2026 Obec Vlčeves – Usnesení zastupitelstva ze dne 31.5.2026 Současně byla podána petice podle článku 18 Listiny základních práv a svobod na zastupitelstvo Jihočeského kraje a Kraje Vysočina, MMR a MŽP, kterou podepsalo za všechny čtyři akcelerační oblasti (AOV47 – 48 – 49 – 50) celkem 3.594 občanů. Petice dokládá nesouhlas s vymezením akceleračních oblastí v daném území a upozorňuje na negativní dopady na krajinu, životní prostředí a kvalitu života obyvatel. Z podkladů vyplývá, že odpor veřejnosti není nahodilý ani individuální, ale představuje dlouhodobě formulovanou vůli významné části obyvatel dotčeného území. Přesto dokumentace SEA sociální konflikt prakticky nehodnotí a neobsahuje analýzu dlouhodobých společenských dopadů návrhu. Místní referendum i hromadné petice představují legitimní demokratické nástroje vyjadřování vůle obyvatel. Dokumentace však nevysvětluje, proč byl takto intenzivně vyjádřený nesouhlas veřejnosti (platné místní referendum s právně závazným výsledkem) a samospráv fakticky přehlédnut při vymezování akcelerační oblasti. Takový postup je v rozporu s článkem 8 Ústavy České republiky, s článkem 18 Listiny základních práv a svobod, s Aarhuskou úmluvou, s principem participativního rozhodování a s požadavkem objektivního vyhodnocení sociálních dopadů koncepce. Dokumentace SEA je proto v této části nepřezkoumatelná. **Návrh řešení:** Požaduji doplnění objektivního vyhodnocení nesouhlasu dotčených obcí a veřejnosti, doplnění hodnocení sociálních konfliktů a dlouhodobých komunitních dopadů návrhu a zohlednění výsledků místního referenda a petičních aktivit při posuzování přijatelnosti akcelerační oblasti AOV48 – Chrbonín. Pokud nebude možné uvedené nedostatky objektivně a přezkoumatelně odstranit, požaduji vypuštění akcelerační oblasti AOV48 – Chrbonín a souvisejícího územního opatření z návrhu Změny č. 2 Územního rozvojového plánu ČR. **Připomínka č. 82: Omezení účinné participace veřejnosti a obcí** Dokumentace SEA neprokazuje, že veřejnost a dotčené obce měly reálnou možnost účinně ovlivnit základní parametry návrhu akcelerační oblasti AOV48 – Chrbonín již v rané fázi přípravy koncepce. Návrhy byly Ministerstvem pro místní rozvoj zveřejněny dne 14. 4. 2026, přičemž participace veřejnosti a samospráv probíhala až ve fázi již zpracovaného návrhu. V této fázi byly základní parametry akcelerační oblasti již fakticky předem stanoveny. Obce i obyvatelé tak neměli reálnou možnost ovlivnit samotný výběr lokality, rozsah návrhu ani základní strategické rozhodnutí o vymezení akcelerační oblasti. Dokumentace současně nehodnotí kvalitu participace, rozsah zapojení veřejnosti ani důsledky dlouhodobého sociálního konfliktu v území.	

Poř. č.	Připomínkové místo	Číslo jednací	Článek	AO	Připomínka	Vyhodnocení
					Současné principy SEA přitom vyžadují aktivní a efektivní zapojení veřejnosti již v raných fázích přípravy koncepce, nikoli pouze formální možnost podávání připomínek k hotovému návrhu. Takový postup je v rozporu s Aarhuskou úmluvou, se směrnicí Evropského parlamentu a Rady 2001/42/ES, se zákonem č. 100/2001 Sb., o posuzování vlivů na životní prostředí, s principem participativního plánování a s požadavkem transparentního rozhodování veřejné správy. Dokumentace SEA je proto v této části nepřezkoumatelná. **Návrh řešení:** Požaduji doplnění objektivního vyhodnocení kvality participace veřejnosti a samospráv, doplnění analýzy skutečné možnosti obcí ovlivnit návrh akcelerační oblasti a přepracování procesu participace tak, aby veřejnost a obce mohly reálně ovlivnit základní parametry návrhu již v rané fázi přípravy koncepce. Pokud nebude možné uvedené nedostatky objektivně a přezkoumatelně odstranit, požaduji vypuštění akcelerační oblasti AOV48 – Chrbonín a souvisejícího územního opatření z návrhu Změny č. 2 Územního rozvojového plánu ČR. **Připomínka č. 83: Nesouhlas krajů a Senátu Parlamentu České republiky s vymezováním akceleračních oblastí** Dokumentace SEA nedostatečně zohledňuje zásadní nesouhlas dotčených krajů a Senátu Parlamentu České republiky s návrhem akcelerační oblasti AOV48 – Chrbonín a s celkovým způsobem vymezování akceleračních oblastí. Rada Jihočeského kraje usnesením č. 538/2026/RK-38 ze dne 14. 5. 2026 schválila uplatnění připomínky k návrhu změny č. 2 Územního rozvojového plánu. Jihočeský kraj ve své připomínce výslovně požaduje: „Jihočeský kraj požaduje vypuštění všech akceleračních oblastí pro obnovitelné zdroje energie ve svém správním území.“ Jihočeský kraj současně uvádí, že vymezování akceleračních oblastí nebylo projednáno s dotčenými obcemi, dochází k oslabení postavení samospráv, návrh není dostatečně odborně podložen a akcelerační oblasti nejsou v souladu s krajskými koncepčními podklady ochrany krajiny. Krajský úřad Jihočeského kraje, odbor životního prostředí, zemědělství a lesnictví, dále vydal dne 14. 5. 2026 pod č. j. KUJCK 63850/2026 nesouhlasné stanovisko k územnímu opatření o podmínkách a zmírňujících opatřeních pro akcelerační oblast AOV48 – Chrbonín. Toto nesouhlasné stanovisko bylo vydáno mimo jiné z důvodu nedostatečné ochrany krajinného rázu, nedostatečného vyhodnocení biologických a ekologických rizik, nedostatečného zohlednění krajinných hodnot a z důvodu rozporu s principy prevence a předběžné opatrnosti. Krajský úřad současně výslovně konstatuje, že: „Tyto odborné podklady nebyly v rámci stanovení podmínek a zmírňujících opatření pro AOV48 Chrbonín nijak zohledněny.“ Podklady krajské samosprávy a stanovisko územního subjektu představují relevantní odborné i územní informace. Dokumentace neprokazuje, jak byly tyto podklady při vymezování akceleračních oblastí zohledněny. Stanoviska kraje nepředstavují pouze politická vyjádření, ale obsahují rovněž odborné a územní podklady vztahující se ke konkrétním podmínkám území. Významný je rovněž postoj Senátu Parlamentu České republiky. Výbor pro územní rozvoj, veřejnou správu a životní prostředí přijal dne 29. 4. 2026 usnesení č. 86 k akceleračním zónám a souvisejícímu vymezování akceleračních oblastí pro obnovitelné zdroje energie. Výbor Senátu v tomto usnesení mimo jiné zdůrazňuje význam zpětné vazby z regionů, žádá vládu, aby respektovala vůli místních samospráv, upozorňuje na riziko poškození života obyvatel v obcích a podporuje úpravu legislativy akceleračních oblastí. Výbor Senátu současně výslovně uvádí: „žádá vládu, aby respektovala vůli místních samospráv“ a dále: „podporuje požadavek na úpravu legislativy akceleračních oblastí tak, aby zásadně nepoškozovala život obyvatel v obcích“. Dokumentace SEA však neobsahuje analýzu institucionálního a společenského konfliktu ani nevysvětluje, proč jsou zásadní odborné a samosprávné výhrady ignorovány. Přitom se nejedná o jednotlivé izolované připomínky, ale o koordinovaný nesouhlas obou dotčených krajů, nesouhlas odborných orgánů ochrany přírody, nesouhlas dotčených obcí i kritické stanovisko Senátu Parlamentu České republiky.	

Poř. č.	Připomínkové místo	Číslo jednací	Článek	AO	Připomínka	Vyhodnocení
					Takový postup je v rozporu s principem participativního plánování, principem ochrany samosprávy, Aarhuskou úmluvou, článkem 8 Ústavy České republiky, cíli SEA podle směrnice 2001/42/ES, požadavkem objektivního hodnocení sociálních a institucionálních dopadů koncepce a s principem transparentního a přezkoumatelného rozhodování veřejné správy. Dokumentace SEA je proto v této části nepřezkoumatelná. **Návrh řešení:** Požaduji doplnění objektivního vyhodnocení nesouhlasných stanovisek dotčených krajů, odborných orgánů ochrany přírody a Senátu Parlamentu České republiky. Současně požaduji doplnění hodnocení institucionálních a společenských konfliktů, objektivní vyhodnocení rozporu s krajskými koncepčními dokumenty, transparentní vyhodnocení nesouhlasu samospráv a přezkoumatelné odůvodnění, proč nejsou zásadní odborné a samosprávné výhrady respektovány. Pokud nebude možné uvedené nedostatky objektivně a přezkoumatelně odstranit, požaduji vypuštění akcelerační oblasti AOV48 – Chrbonín a souvisejícího územního opatření z návrhu Změny č. 2 Územního rozvojového plánu ČR. **Připomínka č. 84: Oslabení ústavně chráněného postavení samospráv** Návrh akcelerační oblasti AOV48 – Chrbonín představuje významný zásah do ústavně chráněného postavení místních samospráv a do jejich možnosti rozhodovat o rozvoji vlastního území. Z podkladů vyplývá, že centrální vymezování akceleračních oblastí výrazně omezuje možnost obcí ovlivnit budoucí využití území, rozvoj bydlení, ochranu krajiny i strategické směřování obce. Současně dochází k oslabení role zastupitelstev a místního územního plánování. Ústavní soud opakovaně zdůraznil, že právo obcí na samosprávu je ústavně zaručeno a že samospráva musí mít reálnou možnost řešit záležitosti místního významu na základě svého svobodného uvážení. Nález Ústavního soudu sp. zn. Pl. ÚS 22/22 (2023) potvrzuje, že výkon územní samosprávy musí zahrnovat reálnou možnost obcí řešit záležitosti místního významu na základě vlastního svobodného uvážení a prostřednictvím autonomního rozhodování svých zastupitelstev rozhodovat o rozvoji svého území v mezích právního řádu. Nález Ústavního soudu sp. zn. III. ÚS 709/19 (2020) potvrzuje, že pořizování a vydávání územního plánu představuje součást výkonu ústavně zaručeného práva obce na samosprávu a je projevem její autonomie při rozhodování o rozvoji vlastního území. Dokumentace současně neprokazuje, proč nebylo možné využít méně invazivní nástroje, například dobrovolné dohody, participativní plánování nebo ekonomické motivace obcí. Takový postup je v rozporu s článkem 8 Ústavy České republiky, s článkem 101 odst. 4 Ústavy České republiky, s Evropskou chartou místní samosprávy, s principem subsidiarity a s judikaturou Ústavního soudu. Dokumentace SEA je proto v této části nepřezkoumatelná. **Návrh řešení:** Požaduji doplnění objektivního vyhodnocení dopadů návrhu na ústavně chráněné postavení samospráv, doplnění analýzy omezení územního plánování obcí a přepracování návrhu tak, aby byla respektována autonomie místních samospráv a princip subsidiarity. Pokud nebude možné uvedené nedostatky objektivně a přezkoumatelně odstranit, požaduji vypuštění akcelerační oblasti AOV48 – Chrbonín a souvisejícího územního opatření z návrhu Změny č. 2 Územního rozvojového plánu ČR. **Připomínka č. 85: Sociální polarizace venkovských komunit a narušení komunitní soudržnosti** Dokumentace SEA nehodnotí dlouhodobé sociální konflikty a narušení komunitní soudržnosti, které mohou vznikat v souvislosti s realizací rozsáhlých větrných parků ve venkovských oblastech. Konflikty kolem větrných elektráren často vedou k dlouhodobé polarizaci místních komunit, zhoršení sousedských vztahů, psychologickému stresu a narušení důvěry mezi obyvateli.	

Poř. č.	Připomínkové místo	Číslo jednací	Článek	AO	Připomínka	Vyhodnocení
					Studie Hall et al. (2014) potvrzuje, že konflikty spojené s větrnými elektrárnami nejsou pouze technickým nebo environmentálním problémem, ale mají významný sociální a komunitní rozměr. Studie Devine-Wright (2009) dále upozorňuje, že pocit nespravedlivého rozhodování a ztráty kontroly nad vlastním prostředím významně zvyšuje intenzitu sociálních konfliktů. Dokumentace SEA však sociální důsledky návrhu prakticky nehodnotí a neobsahuje analýzu dlouhodobé sociální stability území. Takový postup je v rozporu s principem udržitelného rozvoje, požadavkem komplexního hodnocení sociálních dopadů, cíli územního plánování, a s požadavkem objektivního vyhodnocení dlouhodobých důsledků koncepce. Dokumentace SEA je proto v této části nepřezkoumatelná. Návrh řešení: Požaduji doplnění detailního hodnocení sociálních konfliktů, komunitních dopadů a dlouhodobé sociální stability území a doplnění vyhodnocení psychosociálních důsledků návrhu pro místní komunity. Pokud nebude možné uvedené nedostatky objektivně a přezkoumatelně odstranit, požaduji vypuštění akcelerační oblasti AOV48 – Chrbonín a souvisejícího územního opatření z návrhu Změny č. 2 Územního rozvojového plánu ČR. **Připomínka č. 86: Absence hodnocení sociální přijatelnosti a společenské akceptace návrhu** Dokumentace SEA prakticky nehodnotí sociální přijatelnost a společenskou akceptaci návrhu akcelerační oblasti AOV48 – Chrbonín. Současné odborné výzkumy přitom potvrzují, že dlouhodobá úspěšnost energetických projektů nezávisí pouze na technické proveditelnosti, ale také na důvěře veřejnosti, kvalitě participace, transparentnosti rozhodování a spravedlivém rozdělení dopadů. Studie Wüstenhagen et al. (2007) potvrzuje, že sociální akceptace představuje jeden z klíčových faktorů úspěšnosti projektů obnovitelných zdrojů energie. Studie Walker a Baxter (2017) dále potvrzuje význam důvěry veřejnosti a spravedlivého procesu rozhodování. Dokumentace SEA však nehodnotí důvěru obyvatel v rozhodovací proces, neřeší dlouhodobou společenskou přijatelnost návrhu, nehodnotí pocit nespravedlivého zatížení území ani neobsahuje analýzu sociální legitimity návrhu. Takový postup je v rozporu s principy participativního plánování, principem sociální udržitelnosti, Aarhuskou úmluvou a s požadavkem komplexního vyhodnocení sociálních dopadů koncepce. Dokumentace SEA je proto v této části nepřezkoumatelná. **Návrh řešení:** Požaduji doplnění hodnocení sociální přijatelnosti návrhu, doplnění analýzy důvěry veřejnosti v rozhodovací proces a objektivní vyhodnocení dlouhodobé společenské akceptace akcelerační oblasti AOV48 – Chrbonín. Pokud nebude možné uvedené nedostatky objektivně a přezkoumatelně odstranit, požaduji vypuštění akcelerační oblasti AOV48 – Chrbonín a souvisejícího územního opatření z návrhu Změny č. 2 Územního rozvojového plánu ČR. **Připomínka č. 87: Centralizace rozhodování a porušení principu subsidiarity** Návrh akcelerační oblasti AOV48 – Chrbonín představuje výraznou centralizaci rozhodování o využití území a oslabení principu subsidiarity. Z podkladů vyplývá, že stát prostřednictvím centrálního plánovacího nástroje fakticky nahrazuje rozhodování obcí o vlastním území, přestože právě místní samosprávy mají nejlepší znalost místních podmínek, limitů území a potřeb obyvatel. Současně není prokázáno, proč bylo nutné použít centralizovaný postup namísto participativního a dobrovolného přístupu založeného na dohodě s obcemi. Větrné elektrárny přitom nepředstavují liniové stavby vyžadující celostátní koridorové plánování srovnatelné například s dálnicemi nebo železniční infrastrukturou.	

Poř. č.	Připomínkové místo	Číslo jednací	Článek	AO	Připomínka	Vyhodnocení
					Dokumentace SEA nehodnotí dopady centralizace rozhodování na důvěru veřejnosti, legitimitu plánování ani dlouhodobou stabilitu územního rozvoje. Takový postup je v rozporu s principem subsidiarity, Evropskou chartou místní samosprávy, článkem 8 Ústavy České republiky, Aarhuskou úmluvou a s principy participativního územního plánování. Dokumentace SEA je proto v této části nepřezkoumatelná. **Návrh řešení:** Požaduji doplnění objektivního vyhodnocení dopadů centralizace rozhodování na samosprávy a místní komunity a přepracování návrhu tak, aby byly respektovány principy subsidiarity, participativního plánování a skutečné autonomie obcí. Pokud nebude možné uvedené nedostatky objektivně a přezkoumatelně odstranit, požaduji vypuštění akcelerační oblasti AOV48 – Chrbonín a souvisejícího územního opatření z návrhu Změny č. 2 Územního rozvojového plánu ČR. **Připomínka č. 88: Nevyhodnocené dopady akceleračních oblastí na územní plánování a výkon samosprávy** Dokumentace SEA neobsahuje konkrétní vyhodnocení dopadů vymezování akceleračních oblastí na územně plánovací dokumentaci, budoucí rozvoj obcí ani výkon samostatné působnosti územních samospráv. Dokumentace ani související podklady neobsahují jednoznačné vysvětlení vztahu akceleračních oblastí k platným a pořizovaným územně plánovacím dokumentacím. Současně není zřejmé, v jakém rozsahu může dojít k omezení rozhodovacích pravomocí obcí, jaké důsledky bude mít návrh pro budoucí rozvoj sídel ani jaké konkrétní procesní účinky bude mít vymezení akceleračních oblastí v navazujících správních řízeních. Z podkladů současně nevyplývá, jakým mechanismem mají být deklarované přínosy navrhovaného řešení dosaženy a jaký bude skutečný rozsah územních, právních a ekonomických dopadů pro dotčené samosprávy. Dokumentace současně neprokazuje, že byly objektivně vyhodnoceny možné důsledky pro územní autonomii obcí, jejich rozvojové strategie a schopnost samostatně rozhodovat o využití vlastního území. Takový postup je v rozporu s článkem 8 a článkem 101 odst. 4 Ústavy České republiky, s Evropskou chartou místní samosprávy, s principem subsidiarity, s požadavkem úplného zjištění skutkového stavu a s požadavkem přezkoumatelného odůvodnění správních podkladů. Nejvyšší správní soud v rozsudku č. j. 6 Ao 5/2011–43 zdůraznil, že správní dokumentace nemůže obsahovat pouze výsledný závěr, ale musí obsahovat také úvahy a podklady, ze kterých byl tento závěr odvozen. Rozsudek č. j. 1 Ao 2/2010–116 současně uvádí, že opatření obecné povahy musí vycházet z dostatečných a přezkoumatelných podkladů a nedostatky podkladů nelze nahrazovat předpokladem jejich budoucího doplnění. Dokumentace SEA je proto v této části nepřezkoumatelná. **Návrh řešení:** Požaduji doplnění objektivního vyhodnocení dopadů akceleračních oblastí na územní plánování, rozvojové možnosti obcí a výkon samostatné působnosti územních samospráv. Současně požaduji doplnění analýzy procesních důsledků navrhovaného řešení pro navazující správní řízení a přezkoumatelné odůvodnění rozsahu zásahu do rozhodovacích pravomocí obcí. Pokud nebude možné uvedené nedostatky objektivně a přezkoumatelně odstranit, požaduji vypuštění akcelerační oblasti AOV48 – Chrbonín a souvisejícího územního opatření z návrhu Změny č. 2 Územního rozvojového plánu ČR. **J) Nedostatečnost podmínek a zmírňujících opatření** **Připomínka č. 89: Nedostatečně konkrétní a nevynutitelné zmírňující opatření**	

Poř. č.	Připomínkové místo	Číslo jednací	Článek	AO	Připomínka	Vyhodnocení
					Dokumentace SEA obsahuje převážně obecně formulovaná doporučení a podmínky pro navazující řízení, avšak neprokazuje jejich skutečnou účinnost, konkrétnost ani vynutitelnost v budoucí praxi. Řada opatření je formulována pouze obecně ve smyslu „minimalizovat dopady“, „zohlednit migrační trasy“, „provést monitoring“, „respektovat krajinný ráz“ nebo „omezit negativní vlivy“. Takto formulovaná opatření však neumožňují objektivní kontrolu jejich skutečné účinnosti ani jednoznačné vyhodnocení splnění podmínek. Podmínky a zmírňující opatření mají převážně nespecifický charakter a neumožňují určit, vůči kterému konkrétnímu chráněnému zájmu směřují. Řada opatření není navázána na konkrétní podmínky území, ale používá obecné formulace aplikovatelné téměř v jakékoli lokalitě bez ohledu na její skutečné charakteristiky. Převážná část opatření působí jako obecný soupis doporučení, nikoli jako individuálně navržený mechanismus ochrany konkrétní akcelerační oblasti. Opatření typu „odpuzovače ptáků“, „vhodné barevné řešení“, „náhrady biotopů“ nebo obdobné obecné požadavky neprokazují vazbu na konkrétní ekologický problém území. Část podmínek pouze reprodukuje již existující zákonné povinnosti. Samotné zopakování požadavků právních předpisů nepředstavuje nové zmírňující opatření, pokud není zřejmé, jakým konkrétním způsobem řeší identifikovaný problém v daném území. Pouhé opakování zákonných požadavků nemůže být samo o sobě považováno za důkaz odstranění nebo významného snížení vlivů. Metodika MŽP (2025) současně uvádí, že podmínky a zmírňující opatření musí být stanoveny individuálně pro každou jednotlivou akcelerační oblast a musí vycházet z limitů využití území, druhu OZE a předpokládaných dopadů na životní prostředí a veřejné zdraví. Pokud navržená opatření působí převážně jako obecně použitelné soubory doporučení bez zřejmé vazby ke konkrétním zjištěním v území, nelze ověřit, zda skutečně reagují na identifikovaná rizika dané lokality. Metodický postup Ministerstva životního prostředí pro akcelerační oblasti (2025) současně požaduje stanovení podmínek a zmírňujících opatření specificky pro každou jednotlivou akcelerační oblast na základě vyhodnocení konkrétních druhů, biotopů a identifikovaných rizik. V případě AOV48 – Chrbonín však část navržených opatření působí jako obecně použitelné soubory doporučení bez zjevné vazby na konkrétní charakteristiky území. Dokumentace tak neumožňuje ověřit, zda opatření skutečně reagují na identifikované problémy dané lokality. Metodické doporučení MŽP (2025) vyžaduje, aby podmínky a zmírňující opatření byly formulovány s ohledem na specifické charakteristiky jednotlivých akceleračních oblastí. Dokumentace AOV48 – Chrbonín však převážně používá obecné typové podmínky (výškové limity, barevnost staveb, obecné technické požadavky), aniž by prokázala jejich přímou vazbu na konkrétní identifikovaná rizika území AOV48 – Chrbonín. Chybí vysvětlení, jak navržená opatření reagují na místní hydrogeologické, krajinné, biologické nebo sociální charakteristiky území. Metodika IAIA (2002) potvrzuje, že kvalitní SEA musí obsahovat jasně formulovaná, kontrolovatelná, odborně ověřitelná a prakticky realizovatelná opatření. Studie Cashmore et al. (2004) současně potvrzuje, že neurčitá a obecná zmírňující opatření (mitigací) významně snižují praktickou účinnost procesů SEA a EIA a často nevede k reálnému omezení dopadů projektů. SEA však nestanovuje konkrétní limity mnoha opatření, neobsahuje detailní metodiky kontroly, neprokazuje reálnou vymahatelnost opatření a ponechává značnou část zmírňujících opatření až na budoucí projektovou dokumentaci. Manuál SEA Ministerstva životního prostředí (2025) současně požaduje individuální posouzení navržených opatření a ověření jejich dostatečnosti ve vztahu ke konkrétním identifikovaným vlivům. Dokumentace SEA však současně identifikuje přetrvávající biologická, krajinná a další rizika a zároveň dochází k závěru, že navržená opatření jsou dostatečná a další opatření nejsou potřebná. Není však zřejmé, podle jakého odborného postupu nebo kritérií byla tato dostatečnost ověřena. Výsledný závěr proto není metodicky reprodukovatelný ani přezkoumatelný. Takový postup je v rozporu se směrnicí Evropského parlamentu a Rady 2001/42/ES, s požadavkem přezkoumatelnosti opatření obecné povahy podle § 172 zákona č. 500/2004 Sb., správní řád, s principem prevence a se současnými metodickými požadavky SEA na kontrolovatelná a vyhodnotitelná zmírňující opatření.	

Poř. č.	Připomínkové místo	Číslo jednací	Článek	AO	Připomínka	Vyhodnocení
					Dokumentace SEA je proto v této části nepřezkoumatelná. **Návrh řešení:** Požaduji doplnění konkrétních, jednoznačně kontrolovatelných a právně vymahatelných zmírňujících opatření, stanovení přesných limitů, metodik kontroly a odpovědnosti za plnění podmínek, doplnění závazných mechanismů ověřování účinnosti zmírňujících opatření a přepracování SEA tak, aby zásadní environmentální opatření nebyla odkládána až do navazujících řízení. Pokud nebude možné uvedené nedostatky objektivně a přezkoumatelně odstranit, požaduji vypuštění akcelerační oblasti AOV48 – Chrbonín a souvisejícího územního opatření z návrhu Změny č. 2 Územního rozvojového plánu ČR. **Připomínka č. 90: Absence metodiky hodnocení účinnosti mitigací a nepřezkoumatelnost bodového systému** Dokumentace používá bodové hodnocení vlivů ve formě klasifikace „-1 / 0 / +1“, aniž by byla doložena metodika tohoto hodnocení, jeho kritéria, prahové hodnoty nebo způsob převodu odborných zjištění do výsledné klasifikace. Není zřejmé, zda jde o standardizovaný systém podle metodiky Ministerstva životního prostředí, autorizované SEA metodiky nebo pouze interní expertní odhad zpracovatele. Současně dokumentace nevysvětluje, co konkrétně znamená „mírně negativní“ vliv, jaký je rozdíl mezi hodnotami „0“ a „-1“, jaké indikátory byly použity, jak byla určována významnost vlivů, ani jak byla zajištěna reprodukovatelnost hodnocení. SEA přitom současně tvrdí, že navržená zmírňující opatření jsou „dostatečná“, aniž by bylo možné objektivně ověřit, podle jaké metodiky byla tato dostatečnost vyhodnocena. Dokumentace neumožňuje ověřit, jakým způsobem byla stanovena účinnost jednotlivých opatření a jak byly jejich účinky převedeny do výsledného hodnocení. Není zřejmé, podle jakých kritérií bylo určeno, že konkrétní opatření povede ke snížení nebo odstranění identifikovaných rizik. Dokumentace tak předpokládá účinnost opatření, aniž by předložila mechanismus, kterým má být této účinnosti dosaženo. Výsledný závěr proto není přezkoumatelný. Manuál SEA Ministerstva životního prostředí (2025) současně požaduje doložení vazby mezi identifikovaným problémem, navrženým opatřením a jeho promítnutím do výsledné podoby návrhu. Z dokumentace však není zřejmé, jakým způsobem byly jednotlivé identifikované vlivy převedeny do konkrétních zmírňujících opatření ani jak byla následně posouzena jejich účinnost. Chybí tak transparentní návaznost mezi identifikací problému, návrhem opatření a výsledným závěrem o přijatelnosti. Metodika MŽP (2025) současně uvádí, že podmínky a zmírňující opatření musí být založeny na konkrétních podkladech, údajích o území a zjištěních SEA. Dokumentace však neumožňuje ověřit návaznost mezi identifikovaným problémem, navrženým opatřením a závěrem o jeho účinnosti. Není tedy zřejmé, jak byla účinnost jednotlivých opatření odborně ověřena. Metodické doporučení MŽP (2025) předpokládá aktivní promítnutí výsledků SEA do konkrétních podmínek územního opatření. Dokumentace však u řady složek životního prostředí opakovaně konstatuje „bez dalšího návrhu dle SEA“, aniž vysvětluje, jak byla ověřena dostatečnost již navržených opatření. Chybí metodika hodnocení účinnosti navržených mitigací a kritéria, podle nichž bylo rozhodnuto, že další opatření nejsou potřebná. Některá opatření deklarují zmírnění vlivů, aniž by bylo zřejmé, jak mají identifikovaný problém skutečně odstranit. Samotné stanovení technických parametrů nebo obecných omezení nemusí automaticky znamenat snížení vlivu na chráněné zájmy, pokud není prokázán mechanismus jejich působení. Metodické materiály MŽP a MMR pro SEA (2015) přitom vyžadují transparentní, přezkoumatelné a metodicky doložené hodnocení vlivů včetně návrhu ukazatelů sledování vlivů a objektivního vyhodnocení významnosti dopadů. Takový postup je v rozporu se zákonem č. 100/2001 Sb., o posuzování vlivů na životní prostředí, se směrnicí 2001/42/ES, s požadavkem transparentnosti a přezkoumatelnosti SEA, s metodickými doporučeními MŽP a MMR pro SEA (2015) a s principem právní jistoty.	

Poř. č.	Připomínkové místo	Číslo jednací	Článek	AO	Připomínka	Vyhodnocení
					Dokumentace SEA je proto v této části nepřezkoumatelná. **Návrh řešení:** Požaduji doplnění kompletní metodiky bodového hodnocení vlivů, definice použitých klasifikačních stupňů, prahových hodnot a indikátorů významnosti, doložení metodiky převodu odborných závěrů do výsledného hodnocení a doplnění transparentního systému vyhodnocování účinnosti mitigací. Pokud nebude možné uvedené nedostatky objektivně a přezkoumatelně odstranit, požaduji vypuštění akcelerační oblasti AOV48 – Chrbonín a souvisejícího územního opatření z návrhu Změny č. 2 Územního rozvojového plánu ČR. **Připomínka č. 91: Nedostatečně prokázaná účinnost opatření pro ochranu biodiverzity** Dokumentace SEA předpokládá, že negativní dopady na biodiverzitu budou dostatečně zmírněny pomocí standardních opatření, avšak neprokazuje jejich skutečnou účinnost v podmínkách konkrétního území. Návrh akcelerační oblasti AOV48 – Chrbonín je proto v rozporu s principem prevence a požadavkem objektivního vyhodnocení biologických rizik. Navržená biologická opatření nepředstavují skutečný mechanismus odstranění identifikovaných vlivů, ale pouze obecné deklarace nebo reprodukci již existujících zákonných povinností. Opatření mají převážně obecný charakter a neprokazují vztah ke konkrétním biologickým poměrům území. Použití stejných typů opatření napříč různými akceleračními oblastmi vytváří pochybnosti, zda vycházejí z potřeb konkrétní lokality nebo pouze z univerzálního metodického schématu. Některá opatření předpokládají podmínky, jejichž reálné splnění nemusí být technicky nebo provozně možné. Pokud není doložena reálná proveditelnost opatření, nelze současně předpokládat jejich účinnost. Studie Thaxter et al. (2017) potvrzuje, že mortalita ptáků a netopýrů závisí na celé řadě druhově specifických a prostorových faktorů a že přesná predikce skutečných dopadů bývá velmi obtížná. Studie May et al. (2020) dále potvrzuje, že i u slibných mitigací zůstává účinnost silně závislá na konkrétní lokalitě, druhovém složení a dlouhodobém monitoringu. Studie Arnett et al. (2005) současně potvrzuje, že mortalita netopýrů zůstává významným problémem i při aplikaci standardních zmírňujících opatření. SEA však neprokazuje účinnost opatření v konkrétních podmínkách území, neobsahuje detailní systém adaptivního managementu, nehodnotí scénáře selhání mitigací, neřeší dostatečně kumulativní mortalitu ani neprokazuje dlouhodobou stabilitu ochranných opatření. Metodický postup MŽP (2025) pro akcelerační oblasti současně požaduje hodnocení významnosti biologických dopadů na základě citlivosti druhů, významnosti jejich výskytu, intenzity ovlivnění, pravděpodobnosti vzniku, vratnosti a délky trvání dopadů. Dokumentace však neumožňuje ověřit, zda byly tyto parametry u jednotlivých druhů skutečně vyhodnoceny a jak byly převedeny do závěru o dostatečnosti navržených opatření. Dokumentace proto není v souladu se současnými vědeckými poznatky o nejistotách mitigace biologických dopadů větrných elektráren. Takový postup je v rozporu s principem prevence a předběžné opatrnosti, se směrnicí 2001/42/ES, se zákonem č. 114/1992 Sb., o ochraně přírody a krajiny a se současnými vědeckými poznatky o ochraně biodiverzity při rozvoji větrné energetiky. Dokumentace SEA je proto v této části nepřezkoumatelná. **Návrh řešení:** Požaduji doplnění detailního vyhodnocení účinnosti biologických mitigací v konkrétních podmínkách území, zpracování adaptivního managementu pro ochranu ptáků a netopýrů, vyhodnocení scénářů selhání zmírňujících opatření a doplnění dlouhodobého monitoringu kumulativní mortality a populačních dopadů chráněných druhů. Pokud nebude možné uvedené nedostatky objektivně a přezkoumatelně odstranit, požaduji vypuštění akcelerační oblasti AOV48 – Chrbonín a souvisejícího územního opatření z návrhu Změny č. 2 Územního rozvojového plánu ČR.	

Poř. č.	Připomínkové místo	Číslo jednací	Článek	AO	Připomínka	Vyhodnocení
					Připomínka č. 92: Nedostatečnost monitoringu a absence adaptivního managementu Dokumentace SEA předpokládá budoucí monitoring dopadů, avšak neobsahuje detailní systém dlouhodobého adaptivního managementu ani jasně definované mechanismy reakce na zjištěné negativní vlivy. Návrh akcelerační oblasti AOV48 – Chrbonín je proto v rozporu se současnými principy adaptivního environmentálního managementu. Monitoring nepředstavuje zmírňující opatření, ale pouze nástroj následného ověřování stavu. Pokud dokumentace řeší nejistoty prostřednictvím budoucích průzkumů, sledování a následného vyhodnocování, přenáší fakticky řešení problému do budoucnosti namísto jeho současného posouzení. Monitoring nemůže nahrazovat princip předběžné opatrnosti. Rozsáhlé využívání následných monitoringů může vytvářet stav dlouhodobé nejistoty, protože skutečný rozsah omezení provozu nebo dodatečných opatření není znám v okamžiku schvalování návrhu. Dokumentace tak nepředkládá stabilní a předvídatelný mechanismus ochrany identifikovaných zájmů. Studie Canter a Ross (2010) potvrzuje, že monitoring bez předem definovaných adaptačních mechanismů často nevede k reálnému omezení dopadů. Studie Arts et al. (2001) dále potvrzuje, že samotný monitoring není dostačující, pokud nejsou předem definovány spouštěcí limity, korekční opatření, povinnost úpravy provozu a mechanismy zastavení činnosti při překročení limitů. Metodika OECD (2008) současně potvrzuje, že účinný adaptivní management musí pracovat s průběžným vyhodnocováním dopadů a možností změny opatření podle nových poznatků. Metodické materiály Ministerstva životního prostředí a Ministerstva pro místní rozvoj pro SEA současně požadují návrh ukazatelů pro sledování vlivů a systém průběžného vyhodnocování dopadů koncepce. Manuál SEA dále předpokládá návaznost mezi identifikovaným problémem, sledovaným ukazatelem a mechanismem následného vyhodnocení účinnosti navržených opatření. Dokumentace však nestanovuje konkrétní hodnoticí kritéria ani mechanismus, podle kterého by bylo možné objektivně ověřit, zda navržená opatření skutečně vedou ke snížení identifikovaných dopadů. Monitoring tak postrádá přezkoumatelný rámec pro vyhodnocení jeho výsledků. SEA však nestanovuje jasné adaptační mechanismy, neobsahuje konkrétní spouštěcí limity, neřeší scénáře neúspěšných zmírňujících opatření, nepředpokládá možnost omezení nebo zastavení provozu při významných dopadech ani neobsahuje závazný systém reakce na negativní vývoj stavu území. Dokumentace proto neodpovídá současným principům adaptivního environmentálního managementu. Takový postup je v rozporu se směrnicí 2001/42/ES, se zákonem č. 100/2001 Sb., o posuzování vlivů na životní prostředí, s metodickými doporučeními MŽP a MMR pro SEA (2015), s principem prevence a předběžné opatrnosti, a se současnými odbornými standardy adaptivního environmentálního managementu. Dokumentace SEA je proto v této části nepřezkoumatelná. **Návrh řešení:** Požaduji doplnění detailního systému dlouhodobého adaptivního managementu, stanovení konkrétních spouštěcích limitů a korekčních opatření, doplnění mechanismů omezení nebo zastavení provozu při překročení limitů a zpracování závazného systému průběžného vyhodnocování účinnosti mitigací a reakce na nově zjištěné environmentální dopady. Pokud nebude možné uvedené nedostatky objektivně a přezkoumatelně odstranit, požaduji vypuštění akcelerační oblasti AOV48 – Chrbonín a souvisejícího územního opatření z návrhu Změny č. 2 Územního rozvojového plánu ČR. **K) Vnitřní rozpory v hodnocení kumulativních a synergických vlivů a nedostatečnost monitoringu** **Připomínka č. 93: Vnitřní rozpor mezi identifikovanými riziky a závěrem o přijatelnosti** Vyhodnocení vlivů na udržitelný rozvoj území (SEA) v části věnované kumulativním a synergickým vlivům uvádí, že v území „nebyly identifikovány žádné potenciální kumulativní ani synergické vlivy“, současně však výslovně připouští kumulaci s dalšími navrhovanými akceleračními oblastmi na Táborsku a Pelhřimovsku. Dokumentace dále uvádí předpoklad kumulace vlivů na krajinný ráz a vizuální	

Poř. č.	Připomínkové místo	Číslo jednací	Článek	AO	Připomínka	Vyhodnocení
					charakteristiky území, který následně hodnotí jako mírně negativní (-1) při dlouhodobém a trvalém působení. Dokumentace současně navrhuje zmírňující opatření, zejména omezení výšky větrných elektráren a podmínky pro vedlejší stavby, a uzavírá, že tato opatření jsou „dostatečná“ a „adekvátní“. Pořizovatel sám připouští existenci kumulativních vlivů, dlouhodobých změn krajinného rázu a souběhu dalších akceleračních oblastí. Dokumentace však neobsahuje: – objektivní kritéria přijatelnosti kumulativních vlivů, – stanovení limitů únosného zatížení území, – metodiku převodu identifikovaných rizik do výsledného bodového hodnocení, – regionální model souběhu více akceleračních oblastí, – odborné zdůvodnění, proč byly identifikované střety hodnoceny jako přijatelné. Dokumentace tak identifikuje existenci rizik, avšak neprokazuje logický postup, kterým bylo dosaženo výsledného závěru. Manuál SEA Ministerstva životního prostředí (2025) vyžaduje, aby mezi identifikovanými vlivy, navrženými opatřeními a výsledným závěrem existovala transparentní a přezkoumatelná logická návaznost. Dokumentace však současně připouští existenci přetrvávajících negativních vlivů, navrhuje opatření k jejich omezení a současně bez dalšího metodického zdůvodnění dochází k závěru o přijatelnosti návrhu. Není proto zřejmé, jakým způsobem byl z identifikovaných rizik odvozen výsledný závěr. Metodický postup MŽP (2025) pro akcelerační oblasti současně předpokládá přehledné propojení identifikovaných dopadů s jejich významností a se závěrečným vyhodnocením území. Dokumentace AOV48 – Chrbonín však neumožňuje ověřit, jakým způsobem byly identifikované biologické a krajinné střety převedeny do výsledného závěru o přijatelnosti návrhu. Metodika MŽP (2025) současně předpokládá, že předpokládané dopady budou určeny na základě údajů o území a výsledků SEA a následně převedeny do konkrétních podmínek a zmírňujících opatření. Z dokumentace však není zřejmé, jakým způsobem byla identifikovaná rizika převedena do výsledného závěru o přijatelnosti návrhu. Metodické doporučení MŽP (2025) požaduje jednotný a přezkoumatelný postup vyhodnocení SEA založený na logicky konzistentním hodnocení identifikovaných vlivů a na řádném promítnutí výsledků posouzení do závěrů dokumentace. Současně předpokládá, že SEA bude plnit preventivní funkci a umožní jednoznačně ověřit, z jakých odborných podkladů a úvah jednotlivé závěry vycházejí. Posouzení proto neumožňuje objektivně ověřit správnost výsledného hodnocení. Pořizovatel sám uvádí, že nebyly identifikovány kumulativní ani synergické vlivy. Současně však výslovně připouští kumulaci s dalšími navrhovanými akceleračními oblastmi a připouští dlouhodobé negativní vlivy na krajinný ráz. Obě tvrzení nemohou současně obstát. Pokud kumulativní a synergické vlivy neexistují, není důvod současně připouštět jejich existenci a navrhovat zmírňující opatření. Pokud kumulativní a synergické vlivy existují, musí být jejich rozsah objektivně vyhodnocen. Z uvedeného plynou pouze dvě možnosti: 1. kumulativní a synergické vlivy existují a dokumentace jejich rozsah nehodnotí, 2. kumulativní a synergické vlivy neexistují, avšak dokumentace bez věcného podkladu připouští jejich existenci. V obou případech vzniká vnitřní rozpor mezi identifikací rizik a výsledným závěrem o přijatelnosti návrhu. Směrnice Evropského parlamentu a Rady 2001/42/ES vyžaduje identifikaci, popis a vyhodnocení pravděpodobných významných vlivů návrhu, včetně dlouhodobých, kumulativních a synergických účinků. Zákon č. 100/2001 Sb., o posuzování vlivů na životní prostředí, současně vyžaduje vyhodnocení významných přímých i nepřímých dopadů koncepce a jejich vzájemných souvislostí. Česká metodická praxe SEA vychází z požadavku, aby mezi identifikovanými vlivy, mírou nejistoty a výsledným závěrem existovala transparentní a přezkoumatelná logická návaznost. V případě identifikace významných nejistot nebo možných kumulativních vlivů musí být zřejmé, jakým způsobem byly tyto skutečnosti vyhodnoceny a na základě jakých kritérií bylo dosaženo závěru o přijatelnosti návrhu.	

Poř. č.	Připomínkové místo	Číslo jednací	Článek	AO	Připomínka	Vyhodnocení
					Z uvedeného plyne požadavek, aby identifikovaná rizika byla propojena s jasnými kritérii přijatelnosti a aby výsledný závěr vycházel z objektivně ověřitelného metodického postupu. Dokumentace však neprokazuje, jakým způsobem byl z identifikovaných dlouhodobých a kumulativních rizik odvozen závěr o přijatelnosti návrhu, ani neobsahuje kritéria umožňující přezkoumat správnost tohoto postupu. Tím není splněn požadavek úplného, preventivního a přezkoumatelného posouzení vlivů návrhu. Dokumentace současně připouští existenci kumulativních a synergických vlivů a současně dochází k závěru o jejich přijatelnosti bez transparentního metodického zdůvodnění. Výsledkem je vnitřní logický rozpor mezi identifikací rizik a výsledným hodnocením. Tato skutečnost představuje samostatně postačující věcný důvod pro zpochybnění přezkoumatelnosti dokumentace. **Návrh řešení:** Požaduji doplnění vyhodnocení SEA tak, aby obsahovalo jednoznačné, objektivní a přezkoumatelné vyhodnocení kumulativních a synergických vlivů, včetně odstranění rozporu mezi tvrzením o jejich neexistenci a současným připouštěním jejich výskytu. Současně požaduji doplnění transparentní metodiky hodnocení, stanovení kritérií přijatelnosti a zdůvodnění, jakým způsobem byly identifikované vlivy a rizika převedeny do výsledného závěru o přijatelnosti návrhu. Současně požaduji objektivní a přezkoumatelné doložení, že identifikované kumulativní a synergické vlivy nepředstavují významný negativní dopad na životní prostředí a že navržená zmírňující opatření jsou skutečně dostatečná k jejich omezení. Pokud nebude možné uvedené nedostatky objektivně odstranit a přezkoumatelným způsobem odůvodnit závěr o přijatelnosti návrhu, požaduji vypuštění akcelerační oblasti AOV48 – Chrbonín a souvisejícího územního opatření z návrhu Změny č. 2 Územního rozvojového plánu ČR. **Připomínka č. 94: Nedostatečné hodnocení kumulativních a synergických vlivů** Vyhodnocení SEA v části věnované kumulativním a synergickým vlivům uvádí, že v zájmovém území a jeho nejbližším okolí nebyly identifikovány relevantní záměry vyvolávající významné kumulativní nebo synergické účinky. Současně však dokumentace výslovně uvádí kumulaci s dalšími navrhovanými akceleračními oblastmi na Táborsku a Pelhřimovsku a připouští mírně negativní kumulativní vliv na krajinný ráz a vizuální charakteristiky území. Dokumentace současně omezuje hodnocení převážně na území akcelerační oblasti a její nejbližší okolí. Dokumentace současně připouští existenci souvisejících infrastrukturních zásahů, avšak neobsahuje jejich prostorové vymezení. Hodnocení kumulativních účinků tak probíhá bez znalosti části zdrojů těchto vlivů. Pořizovatel sám připouští možnost souběhu více akceleračních oblastí a možnost vzniku kumulativních vlivů. Dokumentace však neobsahuje: – regionální model kumulativních vlivů více akceleračních oblastí, – vyhodnocení souběhu AOV48 – Chrbonín s dalšími navrhovanými akceleračními oblastmi, – model koncentrace technických dominant v širším území, – hodnocení postupného nárůstu technické infrastruktury, – vyhodnocení synergického působení krajinných, biologických, hlukových a prostorových vlivů, – posouzení dlouhodobé transformace krajiny v regionálním měřítku. Dokumentace tak hodnotí jednotlivé vlivy převážně samostatně, nikoliv jejich společné a dlouhodobé působení. Metodika MŽP (2025) současně výslovně uvádí, že posouzení se nevztahuje pouze na samotné výrobny energie, ale také na související technickou a dopravní infrastrukturu, připojení k síti, zařízení pro ukládání energie a opatření sloužící ke zmírnění dopadů. Posouzení kumulativních a synergických vlivů proto nemůže být omezeno pouze na samotné větrné elektrárny, ale musí zahrnovat také související infrastrukturu a její dopady.	

Poř. č.	Připomínkové místo	Číslo jednací	Článek	AO	Připomínka	Vyhodnocení
					Posouzení současně neobsahuje žádné objektivní kritérium určující okamžik, kdy souběh více vlivů překračuje únosnou míru zatížení území. Pořizovatel sám uvádí, že nebyly identifikovány významné kumulativní nebo synergické vlivy. Současně však výslovně připouští souběh více akceleračních oblastí a vznik kumulativních dopadů na krajinný ráz. Obě tvrzení nemohou současně obstát. Pokud souběh více akceleračních oblastí nepředstavuje významný kumulativní vliv, musí dokumentace doložit metodiku, která takový závěr umožňuje objektivně ověřit. Pokud souběh více akceleračních oblastí významný kumulativní vliv představuje, musí být jeho rozsah vyhodnocen v regionálním měřítku. Z uvedeného plynou pouze dvě možnosti: 1. kumulativní a synergické vlivy v širším území existují a dokumentace jejich rozsah nehodnotí, 2. kumulativní a synergické vlivy v širším území neexistují, avšak dokumentace bez odborného podkladu připouští jejich existenci. V obou případech vzniká vnitřní rozpor mezi rozsahem identifikovaných rizik a rozsahem jejich vyhodnocení. Směrnice Evropského parlamentu a Rady 2001/42/ES vyžaduje posouzení pravděpodobných významných účinků návrhu, včetně kumulativních, synergických a dlouhodobých vlivů. Zákon č. 100/2001 Sb., o posuzování vlivů na životní prostředí, současně vyžaduje vyhodnocení významných přímých i nepřímých vlivů koncepce a jejich vzájemného působení. Česká metodická praxe SEA vychází z požadavku, aby kumulativní a synergické vlivy nebyly hodnoceny pouze jako izolované dílčí účinky jednotlivých záměrů, ale aby byly posuzovány v širších prostorových a časových souvislostech. V případech souběhu více infrastrukturních zásahů je nezbytné vyhodnotit jejich společné působení a dlouhodobé důsledky pro dotčené území. Z uvedeného plyne požadavek hodnotit nejen jednotlivé vlivy samostatně, ale také jejich souběžné a dlouhodobé působení v regionálním kontextu. Dokumentace však neobsahuje regionální model kumulativních a synergických vlivů, nehodnotí souběh více akceleračních oblastí ani neumožňuje objektivně ověřit skutečný rozsah dlouhodobého zatížení území. Tím není splněn požadavek úplného, preventivního a přezkoumatelného posouzení vlivů návrhu. Dokumentace připouští možnost kumulace více akceleračních oblastí, avšak neobsahuje regionální model umožňující objektivní posouzení jejich společného působení. Výsledkem je neúplné vyhodnocení kumulativních a synergických vlivů a absence přezkoumatelného posouzení dlouhodobého zatížení území. Tato skutečnost představuje samostatně postačující věcný důvod pro zpochybnění přezkoumatelnosti dokumentace. **Návrh řešení:** Požaduji doplnění vyhodnocení SEA tak, aby obsahovalo objektivní, úplné a přezkoumatelné vyhodnocení kumulativních a synergických vlivů v širších prostorových a časových souvislostech, včetně regionálního posouzení souběhu akcelerační oblasti AOV48 – Chrbonín s dalšími navrhovanými akceleračními oblastmi a související technickou a dopravní infrastrukturou. Současně požaduji doplnění transparentní metodiky hodnocení, kritérií významnosti a posouzení dlouhodobého společného působení jednotlivých vlivů. Současně požaduji objektivní a přezkoumatelné doložení, že souběh více akceleračních oblastí a souvisejících infrastrukturních zásahů nepředstavuje významné negativní kumulativní a synergické dopady na životní prostředí a další chráněné zájmy. Pokud nebude možné uvedené nedostatky objektivně odstranit a doložit skutečný rozsah kumulativního zatížení území, požaduji vypuštění akcelerační oblasti AOV48 – Chrbonín a souvisejícího územního opatření z návrhu Změny č. 2 Územního rozvojového plánu ČR.	

Poř. č.	Připomínkové místo	Číslo jednací	Článek	AO	Připomínka	Vyhodnocení
					Připomínka č. 95: Absence hodnocení dlouhodobého vývoje území Dokumentace SEA připouští dlouhodobé a trvalé působení navrhovaných větrných elektráren na krajinný ráz a současně připouští možnost kumulace vlivů s dalšími navrhovanými akceleračními oblastmi v širším území. Výsledné hodnocení však uzavírá jako mírně negativní (-1) bez podrobnějšího modelování budoucího vývoje území. Dokumentace současně pracuje pouze s jedním výsledným stavem návrhu a neobsahuje variantní scénáře dalšího vývoje území. Pořizovatel sám připouští existenci dlouhodobých a kumulativních vlivů. Dokumentace však neobsahuje: – scénáře různých intenzit budoucího rozvoje, – model postupné koncentrace technické infrastruktury, – scénáře souběžného rozvoje více akceleračních oblastí, – vyhodnocení dlouhodobé transformace krajiny, – model vývoje únosnosti území v čase, – hodnocení budoucího regionálního zatížení krajiny a obytného prostředí. Dokumentace tak hodnotí pouze jeden předpokládaný výsledný stav území, nikoliv možné varianty jeho budoucího vývoje. Posouzení současně neobsahuje žádné objektivní zdůvodnění, proč právě tento předpokládaný vývoj představuje realistický scénář. Pořizovatel sám připouští dlouhodobé a kumulativní změny v území. Současně však dokumentace nehodnotí různé scénáře, které by umožnily ověřit rozsah těchto změn. Obě tvrzení nemohou současně obstát. Pokud dlouhodobé změny nepředstavují významný faktor, není důvod je v dokumentaci identifikovat. Pokud dlouhodobé změny významný faktor představují, musí být jejich rozsah modelován prostřednictvím různých scénářů budoucího vývoje. Z uvedeného plynou pouze dvě možnosti: 1. dlouhodobé změny území existují a dokumentace nehodnotí jejich možné varianty, 2. dlouhodobé změny území významné nejsou, avšak dokumentace bez odborného podkladu připouští jejich existenci. V obou případech vzniká vnitřní rozpor mezi identifikovanými dlouhodobými vlivy a rozsahem jejich vyhodnocení. Směrnice Evropského parlamentu a Rady 2001/42/ES vyžaduje hodnocení pravděpodobných významných vlivů koncepcí, včetně dlouhodobých, kumulativních a synergických účinků. Zákon č. 100/2001 Sb., o posuzování vlivů na životní prostředí, současně vyžaduje vyhodnocení významných přímých i nepřímých dopadů koncepce a jejich možných dlouhodobých důsledků. Česká metodická praxe SEA vychází z požadavku, aby strategické hodnocení pracovalo s dostatečně podloženým posouzením budoucího vývoje území, zejména v případech, kdy návrh může vyvolat dlouhodobé změny krajiny, infrastruktury nebo využití území. V podmínkách zvýšené nejistoty nelze vycházet pouze z jediného předpokládaného výsledného stavu bez ověření možných variant vývoje. Z uvedeného plyne požadavek hodnotit nejen současný stav návrhu, ale i možné vývojové trajektorie území a jejich potenciální důsledky pro krajinu, obytné prostředí a další složky životního prostředí. Dokumentace však neobsahuje scénářové hodnocení dlouhodobého vývoje území, nehodnotí různé intenzity budoucího rozvoje ani neumožňuje objektivně ověřit budoucí únosnost území. Tím není splněn požadavek úplného, preventivního a přezkoumatelného posouzení vlivů návrhu. Dokumentace připouští existenci dlouhodobých a kumulativních změn v území, avšak neobsahuje scénářové hodnocení umožňující objektivně posoudit jejich budoucí vývoj. Výsledkem je neúplné vyhodnocení dlouhodobého zatížení území a absence přezkoumatelného posouzení jeho budoucí únosnosti. Tato skutečnost představuje samostatně postačující věcný důvod pro zpochybnění přezkoumatelnosti dokumentace.	

Poř. č.	Připomínkové místo	Číslo jednací	Článek	AO	Připomínka	Vyhodnocení
					Návrh řešení: Požaduji doplnění vyhodnocení SEA tak, aby obsahovalo objektivní, úplné a přezkoumatelné scénářové hodnocení dlouhodobého vývoje území, včetně různých intenzit budoucího rozvoje, souběžného rozvoje dalších akceleračních oblastí, postupného nárůstu technické infrastruktury a posouzení dlouhodobé transformace krajiny a obytného prostředí. Současně požaduji doplnění transparentní metodiky hodnocení budoucí únosnosti území a zdůvodnění zvoleného scénáře vývoje. Současně požaduji objektivní a přezkoumatelné doložení, že předpokládaný dlouhodobý vývoj území nepovede k významným negativním dopadům na životní prostředí a další chráněné zájmy. Pokud nebude možné uvedené nedostatky objektivně odstranit a doložit budoucí únosnost území v dlouhodobém horizontu, požaduji vypuštění akcelerační oblasti AOV48 – Chrbonín a souvisejícího územního opatření z návrhu Změny č. 2 Územního rozvojového plánu ČR. **Připomínka č. 96: Nedostatečnost monitoringu a nepřípustné přenášení nejistot do budoucna** Dokumentace SEA navrhuje monitoring vybraných ukazatelů, zejména skutečného instalovaného výkonu, počtu větrných elektráren, záborů půdy, mortality ptáků a monitoringu netopýrů. Současně předpokládá, že významná část údajů bude vycházet z monitoringu prováděného provozovateli zařízení. Dokumentace současně výslovně uvádí, že u hmotného majetku, krajinného rázu, kulturních a historických hodnot nelze monitoring stanovit, a fakticky tak vylučuje sledování některých oblastí, které sama označuje jako potenciálně ovlivněné. Současně dokumentace připouští existenci dlouhodobých a kumulativních vlivů a navrhuje následné monitorovací mechanismy. Pořizovatel sám připouští existenci dlouhodobých a kumulativních vlivů a současně navrhuje jejich následné sledování. Dokumentace však neobsahuje: – regionální systém monitoringu kumulativních a synergických vlivů, – objektivní limity přijatelného zatížení území, – adaptační mechanismy při zhoršení stavu území, – scénáře reakce při překročení limitních hodnot, – metodiku vyhodnocování dlouhodobých změn krajiny, – mechanismy přehodnocení přijatelnosti návrhu. Současně dokumentace neprokazuje, jak může následný monitoring zabránit vzniku nevratných změn v situaci, kdy budou negativní dopady zjištěny až po realizaci záměru. Posouzení tak přesouvá významnou část nejistot do budoucna místo jejich vyhodnocení v rámci samotného procesu SEA. Metodický postup Ministerstva životního prostředí pro akcelerační oblasti (2025) současně předpokládá doplnění údajů terénním šetřením nebo ověřením výskytu druhů v případech, kdy dostupná data nejsou dostatečná pro učinění závěrů o hodnotě území. Dokumentace AOV48 – Chrbonín však významnou část nejistot řeší až následným monitoringem po realizaci záměru. Takový postup nahrazuje požadované předběžné ověření následným sledováním již vzniklých dopadů. Metodika MŽP současně zdůrazňuje, že záměry v akceleračních oblastech zpravidla již nepodléhají EIA a možnost stanovit dodatečné podmínky v navazujících řízeních je omezená. Kvalita a úplnost podkladů při vymezování akcelerační oblasti proto získává zásadní význam. Přenesení podstatných nejistot do budoucích řízení proto vytváří riziko, že nedostatky současného posouzení již nebude možné účinně odstranit. Metodika Řehák a Bartonička (2012) uvádí, že terénní monitoring musí být proveden ještě před povolením výstavby větrné elektrárny. Následný monitoring po uvedení do provozu má sloužit pouze k ověření a kontrole již přijatých závěrů, nikoliv k nahrazování chybějících podkladů v rozhodovací fázi. Přenesení zásadních nejistot až do budoucích řízení proto neodpovídá doporučenému metodickému postupu. Metodika Řehák a Bartonička (2012) dále uvádí, že pokud je zjištěna vysoká aktivita rizikových druhů netopýrů, je nutné přijmout omezující opatření nebo výstavbu nedoporučit. V případě zvýšené aktivity v období podzimních přesunů a migrací metodika výslovně uvádí, že výstavbu nelze doporučit vůbec. Pokud	

Poř. č.	Připomínkové místo	Číslo jednací	Článek	AO	Připomínka	Vyhodnocení
					dokumentace současně identifikuje zvýšené riziko a přesto bez vysvětlení dospívá k závěru o přijatelnosti záměru, vzniká vnitřní rozpor. Pořizovatel sám připouští existenci dlouhodobých nejistot a kumulativních vlivů. Současně však předpokládá, že jejich řešení bude možné zajistit prostřednictvím následného monitoringu. Obě tvrzení nemohou současně obstát. Pokud jsou dostupné podklady dostatečné pro závěr o přijatelnosti návrhu, není důvod přesouvat řešení významných nejistot do budoucna. Pokud podklady dostatečné nejsou, nelze bez jejich doplnění dospět k závěru o přijatelnosti návrhu. Z uvedeného plynou pouze dvě možnosti: 1. významné nejistoty existují a dokumentace je nehodnotí před schválením návrhu, 2. významné nejistoty neexistují, avšak dokumentace bez věcného důvodu zavádí rozsáhlý systém následného monitoringu. V obou případech vzniká vnitřní rozpor mezi rozsahem identifikovaných nejistot a způsobem jejich řešení. Směrnice Evropského parlamentu a Rady 2001/42/ES vyžaduje identifikaci, popis a vyhodnocení pravděpodobných významných vlivů návrhu před jeho schválením. Zákon č. 100/2001 Sb., o posuzování vlivů na životní prostředí, současně vyžaduje vyhodnocení významných přímých, nepřímých, kumulativních a dlouhodobých vlivů koncepce. Česká metodická praxe SEA a navazující přístupy používané při strategickém hodnocení současně vycházejí z toho, že monitoring představuje nástroj ověření předpokladů a sledování skutečného vývoje vlivů, nikoli náhradu za vlastní vyhodnocení vlivů koncepce. Monitoring slouží k následné kontrole účinnosti přijatých opatření a k identifikaci odchylek od předpokládaného vývoje, nikoli k doplňování zásadních chybějících podkladů nebo k nahrazování preventivního posouzení. Z uvedeného plyne požadavek, aby významné nejistoty byly v maximálním možném rozsahu řešeny již v rámci procesu SEA a aby závěr o přijatelnosti návrhu vycházel z dostatečných podkladů dostupných před schválením návrhu. Nejvyšší správní soud v rozsudku č. j. 2 As 59/2005–136 zdůraznil požadavek, aby správní rozhodnutí vycházelo z dostatečně zjištěného skutkového stavu a aby správní orgán objasnil všechny podstatné skutečnosti významné pro zákonnost rozhodnutí. Nelze rezignovat na objasnění rozhodných okolností s předpokladem jejich budoucího doplnění. Pokud dokumentace ponechává významné otázky až na budoucí monitoring nebo následná šetření, nemusí být tento požadavek splněn. Dokumentace však přesouvá významnou část identifikovaných nejistot do budoucí fáze monitoringu a nepředkládá mechanismus, kterým by bylo možné prokázat, že následné sledování dokáže zabránit vzniku nevratných dopadů. Tím není splněn požadavek úplného, preventivního a přezkoumatelného posouzení vlivů návrhu. Dokumentace připouští existenci významných dlouhodobých nejistot a současně přesouvá jejich řešení na budoucí monitoring. Výsledkem je nepřípustné nahrazování preventivního hodnocení následným sledováním dopadů a absence přezkoumatelného mechanismu pro ověření skutečné přijatelnosti návrhu. Tato skutečnost představuje samostatně postačující věcný důvod pro zpochybnění přezkoumatelnosti dokumentace. **Návrh řešení:** Požaduji doplnění vyhodnocení SEA tak, aby významné nejistoty a identifikované rizikové faktory byly objektivně, úplně a přezkoumatelně vyhodnoceny již v rámci procesu SEA a nebyly nahrazovány následným monitoringem po realizaci záměru. Současně požaduji doplnění transparentní metodiky hodnocení, stanovení limitů přijatelného zatížení území, adaptačních mechanismů a postupu pro případ překročení stanovených hodnot. Současně požaduji objektivní a přezkoumatelné doložení, že navržený systém monitoringu představuje nástroj ověřování již prokázaných závěrů, nikoliv náhradu za chybějící podklady nebo nevyhodnocené vlivy návrhu. Pokud nebude možné uvedené nedostatky objektivně odstranit a doložit dostatečnost podkladů pro závěr o přijatelnosti návrhu již před schválením akcelerační oblasti, požaduji vypuštění	

Poř. č.	Připomínkové místo	Číslo jednací	Článek	AO	Připomínka	Vyhodnocení
					akcelerační oblasti AOV48 – Chrbonín a souvisejícího územního opatření z návrhu Změny č. 2 Územního rozvojového plánu ČR. **L) Absence variantního řešení a minimalizace konfliktů v území** **Připomínka č. 97: Absence skutečného variantního řešení** Dokumentace SEA pracuje s navrženým souborem akceleračních oblastí jako s výsledným řešením a hodnotí jejich předpokládané vlivy na jednotlivé složky životního prostředí. Dokumentace však neobsahuje transparentní porovnání alternativních lokalit, alternativních scénářů rozmístění akceleračních oblastí ani variant s odlišnou intenzitou rozvoje. Současně nebylo identifikováno systematické porovnání: – alternativních akceleračních oblastí, – variant mimo krajinně citlivá území, – variant s nižší koncentrací zařízení, – variant s nižšími kumulativními dopady, – variant mimo pohledově exponované lokality, – variant využívajících antropogenně zatížená území, – nulové varianty. Dokumentace tak hodnotí převážně jedinou výslednou koncepci. Pořizovatel předkládá konkrétní návrh akcelerační oblasti AOV48 – Chrbonín a hodnotí jeho vlivy, avšak neprokazuje, že byly systematicky ověřovány jiné možné způsoby dosažení sledovaného cíle. Dokumentace neobsahuje: – porovnání alternativních lokalit, – porovnání alternativních scénářů rozmístění, – porovnání různých intenzit využití území, – porovnání variant s nižšími environmentálními střety, – porovnání variant s nižšími krajinnými dopady, – porovnání variant s nižší konfliktností vůči obytnému prostředí, – objektivní metodiku výběru preferované varianty. Posouzení tak neumožňuje ověřit, zda navržené řešení představuje variantu s nejnižšími dopady na území. SEA se tím posouvá z optimalizačního nástroje do role následného potvrzení již předem vybraného řešení. Dokumentace hodnotí environmentální přijatelnost navržené akcelerační oblasti. Současně však neprokazuje, že byly ověřeny jiné možné varianty se stejným cílem a potenciálně nižšími dopady. Obě tvrzení nemohou současně obstát. Pokud navržená varianta představuje řešení s nejnižšími dopady, musí být doloženo, s jakými alternativami byla porovnávána. Pokud alternativy porovnávány nebyly, nelze objektivně tvrdit, že navržené řešení představuje preferovanou nebo nejméně konfliktní variantu. Z uvedeného plynou pouze dvě možnosti: 1. alternativní varianty existovaly a dokumentace je nehodnotí, 2. alternativní varianty neexistovaly, avšak dokumentace neobsahuje odborné zdůvodnění, proč jiné možnosti nebylo možné uvažovat. V obou případech vzniká vnitřní rozpor mezi závěrem o přijatelnosti návrhu a rozsahem provedeného hodnocení. Směrnice Evropského parlamentu a Rady 2001/42/ES vyžaduje identifikaci, popis a vyhodnocení rozumných alternativ zohledňujících cíle a geografický rozsah navrhované koncepce. Zákon č. 100/2001 Sb., o posuzování vlivů na životní prostředí, současně vyžaduje zpracování a vyhodnocení návrhu způsobem umožňujícím posoudit jeho pravděpodobné významné vlivy. Česká metodická praxe SEA vychází z požadavku, aby strategické hodnocení plnilo nejen hodnoticí, ale i optimalizační funkci a umožňovalo porovnání různých řešení vedoucích ke sledovanému cíli.	

Poř. č.	Připomínkové místo	Číslo jednací	Článek	AO	Připomínka	Vyhodnocení
					Judikatura správních soudů současně potvrzuje, že absence variantního řešení může představovat významnou procesní vadu zejména tehdy, pokud není doloženo, proč byla zvolena právě konkrétní varianta řešení. Dokumentace však neobsahuje transparentní porovnání alternativních scénářů ani neumožňuje objektivně přezkoumat, proč byla zvolena právě navržená akcelerační oblast. Tím není splněn požadavek úplného, preventivního a přezkoumatelného posouzení vlivů návrhu. Dokumentace neobsahuje skutečné variantní řešení ani neprokazuje, že byly systematicky ověřovány alternativní scénáře s nižšími environmentálními a krajinnými dopady. Výsledkem je absence optimalizační funkce SEA a nemožnost objektivně ověřit, zda navržené řešení představuje nejméně konfliktní variantu. Tato skutečnost představuje samostatně postačující věcný důvod pro zpochybnění přezkoumatelnosti dokumentace. **Návrh řešení:** Požaduji doplnění vyhodnocení SEA tak, aby obsahovalo skutečné variantní řešení akcelerační oblasti AOV48 – Chrbonín, včetně porovnání alternativních lokalit, alternativních scénářů rozmístění akceleračních oblastí, různých intenzit využití území, variant s nižšími environmentálními a krajinnými dopady, variant s nižší konfliktností vůči obytnému prostředí a variant využívajících antropogenně zatížená území. Současně požaduji doplnění porovnání nulové varianty a transparentní metodiky výběru preferovaného řešení. Současně požaduji objektivní a přezkoumatelné zdůvodnění, proč byla jako preferovaná zvolena právě akcelerační oblast AOV48 – Chrbonín, a doložení, že navržená varianta představuje řešení s nejnižšími dopady na životní prostředí a další chráněné zájmy. Pokud nebude možné uvedené nedostatky objektivně odstranit a prokázat, že navržené řešení představuje nejméně konfliktní variantu, požaduji vypuštění akcelerační oblasti AOV48 – Chrbonín a souvisejícího územního opatření z návrhu Změny č. 2 Územního rozvojového plánu ČR. **Připomínka č. 98: Rozpor s principem minimalizace územních konfliktů** Dokumentace SEA hodnotí navrženou akcelerační oblast AOV48 – Chrbonín z hlediska jednotlivých složek životního prostředí a identifikuje řadu potenciálních střetů, zejména ve vztahu ke krajině, biodiverzitě, lesním ekosystémům a obytnému prostředí. Současně dokumentace navrhuje zmírňující opatření a vychází z předpokladu přijatelnosti navrženého řešení. Dokumentace však neobsahuje transparentní postup, který by prokazoval systematické vyhledávání a preferenci lokalit s nižší mírou environmentální a prostorové konfliktnosti. Krátkodobé sezónní průzkumy nemohou spolehlivě zachytit migrační období, rozmnožování ani celoroční využívání území, a nelze proto objektivně vyloučit významné vlivy na chráněné druhy. Současně nebylo identifikováno systematické vyhodnocení: – citlivých krajinných území, – biologicky významných lokalit, – pohledově exponovaných horizontů, – lesních území, – rekreačně významných oblastí, – obytného prostředí, – území s existujícím kumulativním zatížením. Pořizovatel předkládá konkrétní řešení a hodnotí jeho důsledky, avšak neprokazuje, že při návrhu akcelerační oblasti byly systematicky vylučovány lokality s vyšší konfliktností. Dokumentace neobsahuje: – metodiku identifikace konfliktních území, – kritéria pro vylučování nejcitlivějších lokalit, – porovnání území s různou mírou konfliktnosti, – prostorovou optimalizaci návrhu,	

Poř. č.	Připomínkové místo	Číslo jednací	Článek	AO	Připomínka	Vyhodnocení
					– porovnání méně konfliktních alternativ, – objektivní kritéria preference vybraného území. Posouzení tak neumožňuje ověřit, zda navržené řešení představuje variantu s nejnižší možnou mírou střetů. Strategické hodnocení přitom neslouží pouze k identifikaci již existujících konfliktů, ale také k jejich předcházení prostřednictvím vhodného výběru řešení. Dokumentace identifikuje existenci environmentálních a krajinných střetů. Současně však neprokazuje, že byly systematicky ověřovány alternativní lokality s nižší mírou konfliktů. Obě tvrzení nemohou současně obstát. Pokud navržená lokalita představuje území s nejnižší konfliktností, musí být doloženo, s jakými jinými lokalitami byla porovnávána. Pokud takové porovnání provedeno nebylo, nelze objektivně tvrdit, že navržené řešení minimalizuje konflikty v území. Z uvedeného plynou pouze dvě možnosti: 1. méně konfliktní varianty existovaly a dokumentace je nehodnotí, 2. méně konfliktní varianty neexistovaly, avšak dokumentace neobsahuje odborné zdůvodnění tohoto závěru. V obou případech vzniká vnitřní rozpor mezi identifikací střetů a tvrzením o přijatelnosti návrhu. Směrnice Evropského parlamentu a Rady 2001/42/ES vyžaduje identifikaci, popis a vyhodnocení rozumných alternativ a jejich pravděpodobných významných vlivů. Zákon č. 100/2001 Sb., o posuzování vlivů na životní prostředí, současně vyžaduje vyhodnocení návrhu způsobem umožňujícím předcházet významným negativním vlivům na životní prostředí. Česká metodická praxe SEA vychází z preventivního principu strategického hodnocení, podle kterého mají být významné konflikty identifikovány a minimalizovány již ve fázi přípravy koncepce, nikoliv až následně řešeny prostřednictvím zmírňujících opatření. Z uvedeného plyne požadavek, aby návrh nevycházel pouze z hodnocení jedné předem zvolené varianty, ale aby umožňoval systematické vyhledávání a porovnání řešení s nižší konfliktností. Dokumentace však neprokazuje, že při výběru akcelerační oblasti byl použit transparentní proces minimalizace konfliktů. Tím není splněn požadavek úplného, preventivního a přezkoumatelného posouzení vlivů návrhu. Dokumentace neprokazuje, že při návrhu akcelerační oblasti byl použit princip preference území s nejnižší konfliktností. Výsledkem je nemožnost objektivně ověřit, zda bylo navržené řešení optimalizováno z hlediska krajinných, biologických a prostorových střetů. Tato skutečnost představuje samostatně postačující věcný důvod pro zpochybnění přezkoumatelnosti dokumentace. **Návrh řešení:** Požaduji doplnění vyhodnocení SEA tak, aby obsahovalo transparentní a přezkoumatelný postup systematického vyhledávání a porovnání lokalit s různou mírou environmentální a prostorové konfliktnosti, včetně hodnocení biologicky významných území, citlivých krajinných celků, pohledově exponovaných horizontů, viničních oblastí, rekreačně významných území, obytného prostředí a území s existujícím kumulativním zatížením. Současně požaduji doplnění objektivních kritérií pro identifikaci a vylučování konfliktních území a doložení metodiky použité pro výběr preferované lokality. Současně požaduji objektivní a přezkoumatelné zdůvodnění, že navržená akcelerační oblast AOV48 – Chrbonín představuje řešení s nejnižší možnou mírou environmentálních, krajinných a prostorových střetů. Pokud nebude možné uvedené nedostatky objektivně odstranit a prokázat, že při výběru lokality byl uplatněn princip minimalizace územních konfliktů, požaduji vypuštění akcelerační oblasti AOV48 – Chrbonín a souvisejícího územního opatření z návrhu Změny č. 2 Územního rozvojového plánu ČR. Připomínka č. 99: Nedostatečné prostorové a koncepční porovnání variant	

Poř. č.	Připomínkové místo	Číslo jednací	Článek	AO	Připomínka	Vyhodnocení
					Dokumentace SEA hodnotí navrženou akcelerační oblast AOV48 – Chrbonín jako výsledné řešení a vyhodnocuje jeho předpokládané vlivy na jednotlivé složky životního prostředí. Současně dokumentace pracuje s konkrétním prostorovým uspořádáním a předpokládanou kapacitou navrženého řešení. Dokumentace však neobsahuje systematické porovnání alternativních prostorových konfigurací ani scénářů rozdílné intenzity rozvoje. Současně nebylo identifikováno porovnání: – různých konfigurací rozmístění větrných elektráren, – různých koncentrací zařízení v území, – různých intenzit využití území, – alternativních regionálních scénářů rozvoje, – různých krajinných a vizuálních konfigurací, – různých scénářů rozvoje související infrastruktury. Dokumentace tak pracuje převážně s jediným prostorovým a rozvojovým scénářem. Pořizovatel předkládá konkrétní prostorové řešení, avšak neprokazuje, že byly systematicky vyhodnoceny alternativní konfigurace umožňující dosažení stejného cíle při nižších dopadech. Dokumentace neobsahuje: – porovnání různých prostorových konfigurací, – hodnocení různých úrovní koncentrace zařízení, – scénáře postupného rozvoje infrastruktury, – hodnocení regionálních prostorových souvislostí, – porovnání alternativních vizuálních konfigurací, – objektivní kritéria pro výběr preferovaného uspořádání. Posouzení tak neumožňuje ověřit, zda by rozdílné uspořádání zařízení nebo odlišná intenzita rozvoje nevedly k nižším krajinným, biologickým nebo kumulativním dopadům. Strategické hodnocení přitom neslouží pouze k posouzení jedné předem stanovené konfigurace, ale také k optimalizaci prostorového uspořádání navrhovaného řešení. Dokumentace hodnotí navrženou konfiguraci jako environmentálně přijatelnou. Současně však neprokazuje, že byly porovnány jiné prostorové a scénářové varianty s potenciálně nižšími dopady. Obě tvrzení nemohou současně obstát. Pokud navržené prostorové uspořádání představuje řešení s nejnižšími dopady, musí být doloženo, s jakými jinými konfiguracemi bylo porovnáváno. Pokud takové porovnání provedeno nebylo, nelze objektivně tvrdit, že navržené řešení představuje prostorově optimalizovanou variantu. Z uvedeného plynou pouze dvě možnosti: 1. alternativní konfigurace existovaly a dokumentace je nehodnotí, 2. alternativní konfigurace neexistovaly, avšak dokumentace neobsahuje odborné zdůvodnění, proč jiné prostorové scénáře nebylo možné uvažovat. V obou případech vzniká vnitřní rozpor mezi závěrem o přijatelnosti návrhu a rozsahem provedeného hodnocení. Směrnice Evropského parlamentu a Rady 2001/42/ES vyžaduje identifikaci, popis a vyhodnocení rozumných alternativ zohledňujících cíle a geografický rozsah navrhované koncepce. Zákon č. 100/2001 Sb., o posuzování vlivů na životní prostředí, současně vyžaduje vyhodnocení pravděpodobných významných vlivů návrhu a jejich vzájemných souvislostí. Česká metodická praxe SEA vychází z požadavku, aby strategické hodnocení umožňovalo porovnání různých prostorových řešení a různých scénářů rozvoje v případech, kdy navrhované řešení může vyvolat významné dlouhodobé a kumulativní změny v území. Z uvedeného plyne požadavek hodnotit nejen výsledný stav návrhu, ale i různé možné konfigurace a scénáře vedoucí ke sledovanému cíli. Dokumentace však neobsahuje scénářové a prostorové porovnání variant a neumožňuje objektivně přezkoumat, zda navržené řešení představuje variantu s nejnižšími dopady.	

Poř. č.	Připomínkové místo	Číslo jednací	Článek	AO	Připomínka	Vyhodnocení
					Tím není splněn požadavek úplného, preventivního a přezkoumatelného posouzení vlivů návrhu. Dokumentace neobsahuje porovnání různých prostorových konfigurací ani scénářů rozdílné intenzity rozvoje. Výsledkem je nemožnost objektivně ověřit, zda jiné prostorové uspořádání nebo odlišná koncentrace zařízení nemohly vést k nižším environmentálním, krajinným a kumulativním dopadům. Tato skutečnost představuje samostatně postačující věcný důvod pro zpochybnění přezkoumatelnosti dokumentace. **Návrh řešení:** Požaduji doplnění vyhodnocení SEA tak, aby obsahovalo systematické a přezkoumatelné porovnání alternativních prostorových konfigurací a scénářů rozdílné intenzity rozvoje akcelerační oblasti AOV48 – Chrbonín, včetně porovnání různých konfigurací rozmístění větrných elektráren, různých koncentrací zařízení, scénářů postupného rozvoje související infrastruktury, regionálních prostorových souvislostí a alternativních krajinných a vizuálních uspořádání. Současně požaduji doplnění objektivních kritérií pro výběr preferovaného prostorového řešení. Současně požaduji objektivní a přezkoumatelné zdůvodnění, že navržené prostorové uspořádání představuje variantu s nejnižšími environmentálními, krajinnými a kumulativními dopady. Pokud nebude možné uvedené nedostatky objektivně odstranit a prokázat, že navržené řešení bylo prostorově optimalizováno a představuje nejméně konfliktní variantu, požaduji vypuštění akcelerační oblasti AOV48 – Chrbonín a souvisejícího územního opatření z návrhu Změny č. 2 Územního rozvojového plánu ČR. Připomínka č. 100: Absence transparentního prostorového hodnocení konfliktnosti území Dokumentace SEA hodnotí jednotlivé složky životního prostředí samostatně a identifikuje potenciální střety zejména ve vztahu ke krajině, biologickým hodnotám území, lesním ekosystémům, obytnému prostředí a dalším složkám území. Dokumentace současně vychází z předpokladu, že navržená akcelerační oblast představuje přijatelné řešení. Dokumentace však neobsahuje transparentní prostorové porovnání konfliktnosti jednotlivých lokalit ani metodiku umožňující identifikaci a porovnání území s různou mírou střetů. Současně nebylo identifikováno systematické vyhodnocení: – environmentální konfliktnosti, – biologické konfliktnosti, – vizuální konfliktnosti, – konfliktnosti vůči obytnému prostředí, – konfliktnosti vůči rekreačním funkcím území, – prostorové kumulace více střetů. Dokumentace tak hodnotí jednotlivé vlivy odděleně, nikoliv jejich prostorový souběh. Bez znalosti skutečného rozsahu budoucích staveb a jejich umístění nelze objektivně porovnat konfliktnost jednotlivých variant. Pořizovatel předkládá konkrétní řešení, avšak neprokazuje, že před výběrem akcelerační oblasti proběhlo systematické prostorové porovnání konfliktů. Dokumentace neobsahuje: – prostorový model konfliktnosti území, – metodiku hodnocení intenzity jednotlivých střetů, – vážení jednotlivých konfliktů, – prostorové překryvy více environmentálních omezení, – porovnání alternativních lokalit podle míry konfliktnosti, – objektivní kritéria výběru preferované lokality. Posouzení tak neumožňuje ověřit, zda navržená akcelerační oblast představuje území s nejnižší možnou mírou konfliktů. Strategické hodnocení přitom neslouží pouze k identifikaci jednotlivých omezení, ale také k jejich vzájemnému prostorovému vyhodnocení a minimalizaci konfliktů již ve fázi návrhu koncepce. Dokumentace hodnotí navrženou akcelerační oblast jako přijatelné řešení.	

Poř. č.	Připomínkové místo	Číslo jednací	Článek	AO	Připomínka	Vyhodnocení
					Současně však neprokazuje, že byly prostorově porovnány konflikty jednotlivých lokalit a že navržené řešení představuje variantu s nejnižší konfliktností. Obě tvrzení nemohou současně obstát. Pokud navržená lokalita představuje řešení s nejnižší konfliktností, musí být doloženo, s jakými jinými lokalitami byla porovnávána a jakým způsobem byla konfliktnost vyhodnocena. Pokud takové porovnání provedeno nebylo, nelze objektivně tvrdit, že navržené řešení představuje prostorově optimalizovanou variantu. Z uvedeného plynou pouze dvě možnosti: 1. méně konfliktní lokality existovaly a dokumentace je nehodnotí, 2. méně konfliktní lokality neexistovaly, avšak dokumentace neobsahuje odborné zdůvodnění tohoto závěru. V obou případech vzniká vnitřní rozpor mezi závěrem o přijatelnosti návrhu a rozsahem provedeného hodnocení. Směrnice Evropského parlamentu a Rady 2001/42/ES vyžaduje identifikaci, popis a vyhodnocení významných vlivů návrhu a rozumných alternativ zohledňujících cíle a geografický rozsah koncepce. Zákon č. 100/2001 Sb., o posuzování vlivů na životní prostředí, současně vyžaduje vyhodnocení pravděpodobných významných vlivů návrhu a jejich vzájemných souvislostí. Česká metodická praxe SEA vychází z požadavku, aby strategické hodnocení umožňovalo prostorové vyhodnocení střetů a identifikaci území s vyšší nebo nižší mírou environmentálních konfliktů, zejména v případech návrhů s významnými krajinnými, biologickými a kumulativními dopady. Z uvedeného plyne požadavek hodnotit nejen jednotlivé vlivy samostatně, ale také jejich prostorové překryvy a souběžné působení v území. Dokumentace však neobsahuje transparentní prostorové hodnocení konfliktnosti území a neumožňuje objektivně přezkoumat, proč byla preferována právě navržená akcelerační oblast. Tím není splněn požadavek úplného, preventivního a přezkoumatelného posouzení vlivů návrhu. Dokumentace neobsahuje transparentní prostorové porovnání konfliktů ani objektivní metodiku identifikace méně konfliktních lokalit. Výsledkem je nemožnost objektivně ověřit, zda navržené řešení představuje variantu s nejnižší environmentální, biologickou a prostorovou konfliktností. Tato skutečnost představuje samostatně postačující věcný důvod pro zpochybnění přezkoumatelnosti dokumentace. **Návrh řešení:** Požaduji doplnění vyhodnocení SEA tak, aby obsahovalo transparentní a přezkoumatelné prostorové hodnocení konfliktnosti území, včetně systematického vyhodnocení environmentální, biologické, vizuální a prostorové konfliktnosti, konfliktnosti vůči obytnému prostředí, rekreačním funkcím území a prostorových překryvů více současně působících střetů. Současně požaduji doplnění metodiky hodnocení intenzity jednotlivých konfliktů, způsobu jejich vážení a prostorového modelu umožňujícího porovnání lokalit podle míry konfliktnosti. Současně požaduji objektivní a přezkoumatelné zdůvodnění, proč byla jako preferovaná vybrána právě akcelerační oblast AOV48 – Chrbonín, a doložení, že navržené řešení představuje variantu s nejnižší environmentální, biologickou a prostorovou konfliktností. Pokud nebude možné uvedené nedostatky objektivně odstranit a prokázat, že při výběru akcelerační oblasti proběhla transparentní prostorová optimalizace území, požaduji vypuštění akcelerační oblasti AOV48 – Chrbonín a souvisejícího územního opatření z návrhu Změny č. 2 Územního rozvojového plánu ČR. Připomínka č. 101: Nedostatečné odůvodnění výběru AOV48 – Chrbonín Dokumentace SEA vychází z předpokladu, že navržená akcelerační oblast AOV48 – Chrbonín představuje vhodné řešení pro umístění větrné energetiky a hodnotí její předpokládané vlivy na jednotlivé složky životního prostředí. Současně dokumentace pracuje s konkrétně vymezenou lokalitou jako s výsledným řešením.	

Poř. č.	Připomínkové místo	Číslo jednací	Článek	AO	Připomínka	Vyhodnocení
					Dokumentace však neobsahuje transparentní vysvětlení, proč byla zvolena právě tato lokalita a proč nebyly preferovány jiné možné varianty. Není doloženo, z jakých konkrétních odborných podkladů bylo dosaženo závěru, že právě AOV48 – Chrbonín představuje vhodnou lokalitu. Chybějící terénní ověření a lokální podklady neumožňují objektivně posoudit správnost výběru. Současně nebylo identifikováno systematické porovnání: – alternativních lokalit, – méně konfliktních území, – antropogenně zatížených ploch, – území s nižší krajinnou citlivostí, – území s nižší biologickou konfliktností, – území s nižší koncentrací environmentálních omezení. Dokumentace tak předkládá výsledné řešení bez doložení postupu, kterým bylo dosaženo jeho výběru. Pořizovatel předkládá konkrétní návrh akcelerační oblasti, avšak neprokazuje, proč právě tato lokalita představuje preferované řešení. Dokumentace neobsahuje: – metodiku výběru navržené lokality, – kritéria pro porovnání alternativních území, – vážení jednotlivých environmentálních konfliktů, – porovnání méně konfliktních lokalit, – porovnání antropogenně zatížených území, – objektivní zdůvodnění preference navrženého řešení. Posouzení tak neumožňuje ověřit, zda byla vybrána lokalita s nejnižšími možnými dopady. Strategické hodnocení přitom neslouží pouze k vyhodnocení následků již vybraného řešení, ale také k odůvodněnému výběru varianty s nejnižší mírou konfliktů a dopadů. Dokumentace hodnotí AOV48 – Chrbonín jako přijatelné řešení. Současně však neprokazuje, proč byla preferována právě tato lokalita a proč nebyly zvoleny jiné možné varianty. Obě tvrzení nemohou současně obstát. Pokud navržená lokalita představuje řešení s nejnižšími dopady, musí být doloženo, na základě jakých kritérií a s jakými alternativami byla porovnávána. Pokud takové porovnání provedeno nebylo, nelze objektivně tvrdit, že navržené řešení představuje preferovanou nebo optimalizovanou variantu. Z uvedeného plynou pouze dvě možnosti: 1. alternativní a méně konfliktní lokality existovaly a dokumentace je nehodnotí, 2. alternativní a méně konfliktní lokality neexistovaly, avšak dokumentace neobsahuje odborné zdůvodnění tohoto závěru. V obou případech vzniká vnitřní rozpor mezi výběrem konkrétní lokality a rozsahem provedeného hodnocení. Směrnice Evropského parlamentu a Rady 2001/42/ES vyžaduje identifikaci, popis a vyhodnocení rozumných alternativ zohledňujících cíle a geografický rozsah navrhované koncepce. Zákon č. 100/2001 Sb., o posuzování vlivů na životní prostředí, současně vyžaduje vyhodnocení pravděpodobných významných vlivů návrhu způsobem umožňujícím objektivní posouzení navrženého řešení. Česká metodická praxe SEA vychází z požadavku, aby strategické hodnocení umožňovalo transparentní odůvodnění výběru preferovaného řešení a objektivní porovnání alternativ vedoucích ke sledovanému cíli. Judikatura správních soudů současně potvrzuje, že součástí přezkoumatelnosti opatření obecné povahy je srozumitelné a transparentní odůvodnění výběru konkrétního řešení a vypořádání územních konfliktů. Dokumentace však neobsahuje objektivní zdůvodnění, proč byla preferována právě AOV48 – Chrbonín, ani neumožňuje přezkoumat správnost výběru této lokality. Tím není splněn požadavek úplného, preventivního a přezkoumatelného posouzení vlivů návrhu.	

Poř. č.	Připomínkové místo	Číslo jednací	Článek	AO	Připomínka	Vyhodnocení
					Dokumentace neobsahuje transparentní a objektivní odůvodnění výběru AOV48 – Chrbonín ani neprokazuje, že byly systematicky porovnávány méně konfliktní alternativy. Výsledkem je nemožnost objektivně ověřit, zda navržené řešení představuje optimalizovanou variantu s nejnižšími dopady na území. Tato skutečnost představuje samostatně postačující věcný důvod pro zpochybnění přezkoumatelnosti dokumentace. Další významnou skutečností svědčící proti vhodnosti vymezení akcelerační oblasti AOV48 – Chrbonín představuje samotné vyhodnocení dotčených orgánů ochrany přírody. Krajský úřad Jihočeského kraje ve svém nesouhlasném stanovisku č. j. KUJCK 63850/2026 konstatuje, že již podmínky a limity obsažené v návrhu územního opatření fakticky omezují využití přibližně 3,82 km² z celkové rozlohy akcelerační oblasti 4,86 km², tedy přibližně 78,5 % její plochy. Krajský úřad současně uvádí, že další podmínky vyplývající z ochrany krajinného rázu, zvláště chráněných druhů a dalších složek životního prostředí nebyly do tohoto vyčíslení ani zahrnuty. Krajský úřad dále výslovně konstatuje, že kumulace zákonných limitů vede k zásadní redukci využitelné plochy akcelerační oblasti a že případné doplnění dalších nezbytných ochranných opatření by vedlo k dalšímu významnému zmenšení plochy vhodné pro umisťování větrných elektráren. Podle krajského úřadu již zbytková plocha ani v současném stavu neumožňuje naplnění účelu vymezení akcelerační oblasti v rozsahu předpokládaném územním plánováním. Tento závěr je zcela zásadní. Pokud příslušný orgán ochrany přírody po vyhodnocení zákonných limitů dospívá k závěru, že převážná část území je fakticky nevhodná pro realizaci záměrů a že zbývající plocha již neumožňuje naplnit účel akcelerační oblasti, vznikají důvodné pochybnosti o správnosti samotného výběru lokality AOV48 – Chrbonín. Návrh Změny č. 2 ÚRP přitom neobsahuje žádné přezkoumatelné vysvětlení, proč byla zařazena právě tato lokalita, ačkoliv již při aplikaci základních ochranných limitů dochází k takto rozsáhlému omezení její využitelnosti. **Návrh řešení:** Požaduji doplnění vyhodnocení SEA tak, aby obsahovalo transparentní a přezkoumatelné odůvodnění výběru akcelerační oblasti AOV48 – Chrbonín, včetně metodiky výběru lokality, kritérií použitých pro porovnání jednotlivých území, způsobu vážení environmentálních střetů a systematického porovnání alternativních lokalit, méně konfliktních území, antropogenně zatížených ploch a území s nižší krajinnou a biologickou citlivostí. Současně požaduji doplnění objektivních odborných podkladů a terénního ověření umožňujícího přezkoumat správnost výběru navržené lokality. Současně požaduji objektivní a přezkoumatelné zdůvodnění, že akcelerační oblast AOV48 – Chrbonín představuje řešení s nejnižšími možnými environmentálními, krajinnými a prostorovými dopady. Pokud nebude možné uvedené nedostatky objektivně odstranit a prokázat, že výběr lokality proběhl na základě transparentního porovnání alternativ a principu minimalizace konfliktů, požaduji vypuštění akcelerační oblasti AOV48 – Chrbonín a souvisejícího územního opatření z návrhu Změny č. 2 Územního rozvojového plánu ČR. **M) Bezpečnost – letectví, obrana státu a integrovaný záchranný systém** **Připomínka č. 102: Nedostatečné posouzení vlivů na radarové systémy a bezpečnost leteckého provozu** Dokumentace SEA neobsahuje detailní vyhodnocení dopadů akcelerační oblasti AOV48 – Chrbonín na radarové systémy civilního a vojenského letectví ani na bezpečnost leteckého provozu. Návrh je proto v rozporu s principem prevence a požadavkem komplexního vyhodnocení bezpečnostních rizik strategické infrastruktury. Dokumentace současně neobsahuje radarové modelování, analýzu radarového clutteru, vyhodnocení Dopplerových efektů, analýzu radarových stínů ani regionální kumulativní hodnocení vlivů více větrných parků na radarovou infrastrukturu.	

Poř. č.	Připomínkové místo	Číslo jednací	Článek	AO	Připomínka	Vyhodnocení
					Studie Lemmon et al. (2008) potvrzuje, že rotující lopatky větrných elektráren mohou vytvářet falešné radarové cíle, Dopplerovské interference a rušivé radarové odrazy, které mohou maskovat skutečná letadla a snižovat schopnost radarové detekce. Studie MIT Lincoln Laboratory (2015) dále potvrzuje vznik radarových stínů a ztrátu sledování nízko letících objektů v oblastech s koncentrací větrných elektráren. Studie IEA Wind Task 34 (2023) potvrzuje, že radarové interference představují významné bezpečnostní riziko pro civilní letectví i systémy protivzdušné obrany. Dokumentace SEA však tyto skutečnosti objektivně nevyhodnocuje a neobsahuje bezpečnostní model vlivů větrných elektráren o výšce až 200 metrů na letecký provoz ani na vojenskou radarovou infrastrukturu. Takový postup je v rozporu se zákonem č. 49/1997 Sb., o civilním letectví, se zákonem č. 222/1999 Sb., o zajišťování obrany České republiky, s principem prevence bezpečnostních rizik a s požadavkem objektivního vyhodnocení bezpečnostních dopadů koncepce. Dokumentace SEA je proto v této části nepřezkoumatelná. **Návrh řešení:** Požadujeme doplnění detailního radarového modelování, vyhodnocení Dopplerových efektů, radarových stínů a falešných radarových cílů, posouzení kumulativních vlivů více větrných parků na radarovou infrastrukturu a doplnění bezpečnostního hodnocení vlivů na civilní i vojenské letectví včetně nízkých letů. Současně Požadujeme doplnění objektivního vyhodnocení vlivů na vzdušný prostor a sledované jevy ÚAP 119. Pokud nebude možné uvedené nedostatky objektivně a přezkoumatelně odstranit, požaduji vypuštění akcelerační oblasti AOV48 – Chrbonín a souvisejícího územního opatření z návrhu Změny č. 2 Územního rozvojového plánu ČR. **Připomínka č. 103: Nedostatečné posouzení dopadů na obranu státu a vojenské zájmy** Dokumentace SEA nedostatečně hodnotí dopady navržené akcelerační oblasti AOV48 – Chrbonín na obranu státu a vojenské zájmy České republiky. Ministerstvo obrany (2026) současně uvádí, že navrhované větrné elektrárny v Chrboníně a okolí budou umístěny ve vymezeném území Ministerstva obrany chránícím zájmy vojenského letectva v rámci jevu ÚAP 119. Každý záměr výstavby větrných elektráren proto bude podléhat individuálnímu posouzení Ministerstva obrany a bude možné jej realizovat pouze na základě souhlasného závazného stanoviska obsahujícího podmínky ochrany bezpečnosti vojenského letectva. Dokumentace SEA však neobsahuje detailní hodnocení dopadů na vojenské radarové systémy, neposuzuje omezení vojenských letových aktivit, nehodnotí kumulativní koncentraci vysokých technických překážek v prostoru AOV47–AOV50 ani neobsahuje scénářové bezpečnostní hodnocení krizových situací. Takový postup je v rozporu se zákonem č. 222/1999 Sb., o zajišťování obrany České republiky, se zákonem č. 49/1997 Sb., o civilním letectví, s principem prevence bezpečnostních rizik a s požadavkem objektivního vyhodnocení dopadů na obranné zájmy státu. Dokumentace SEA je proto v této části nepřezkoumatelná. **Návrh řešení:** Požadujeme doplnění detailního vyhodnocení dopadů na vojenské radarové systémy, vojenské nízké lety, obranné zájmy státu a bezpečnostní infrastrukturu a doplnění scénářového hodnocení bezpečnostních rizik. Současně Požadujeme doplnění objektivního vyhodnocení se sledovanými jevy ÚAP 119. Pokud nebude možné uvedené nedostatky objektivně a přezkoumatelně odstranit, požaduji vypuštění akcelerační oblasti AOV48 – Chrbonín a souvisejícího územního opatření z návrhu Změny č. 2 Územního rozvojového plánu ČR. **Připomínka č. 104: Nedostatečné vyhodnocení rizik pro integrovaný záchranný systém**	

Poř. č.	Připomínkové místo	Číslo jednací	Článek	AO	Připomínka	Vyhodnocení
					Dokumentace SEA neobsahuje detailní vyhodnocení dopadů navržené akcelerační oblasti AOV48 – Chrbonín na fungování integrovaného záchranného systému (IZS), letecké záchranné služby ani zásahovou činnost složek požární ochrany. Dokumentace současně nehodnotí dostupnost území při mimořádných událostech, neposuzuje komplikace zásahů hasičských a záchranných jednotek, neobsahuje scénáře havarijních stavů ani nevyhodnocuje kumulativní bezpečnostní rizika související s koncentrací vysokých technických staveb v lesní krajině. Z podkladů přitom vyplývá, že více než 51 % území akcelerační oblasti tvoří souvislé lesní pozemky, území je přístupné převážně úzkými komunikacemi a v kombinaci s akceleračními oblastmi AOV47 – Bukovec, AOV49 – Křeč a AOV50 – Obrataň může vzniknout souvislý pás až 88 věží v krajině. Taková koncentrace překážek může významně komplikovat nízké lety vrtulníků, zásahy letecké záchranné služby, hašení lesních požárů ze vzduchu, evakuační operace i krizové zásahy při mimořádných událostech. Dokumentace současně vůbec neřeší turbulence a wake vortex efekty v okolí větrných elektráren, omezení manévrování vrtulníků, kumulativní vliv více větrných parků na bezpečnost leteckých zásahů ani komplikace zásahů v podmínkách zhoršené viditelnosti, silného větru nebo požárů. Odborné podklady EASA (2023) a IEA Wind potvrzují, že větrné elektrárny mohou významně komplikovat nízké lety vrtulníků a zásahy IZS, zejména v lesních a horských oblastech. Studie EASA (2023) potvrzuje, že největší rizika vznikají při nízkých letech podle pravidel VFR, zejména u vrtulníků záchranné služby, policie, armády a hasičských jednotek. Studie Štrbac et al. (2021) dále potvrzuje, že turbulence vznikající v závětří rotorů mohou významně ovlivňovat stabilitu vrtulníků a komplikovat pilotáž během servisních, záchranných nebo krizových operací. Hasičský záchranný sbor ČR (2025) současně v odpovědi podle zákona č. 106/1999 Sb. výslovně potvrzuje, že pro větrné elektrárny v České republice dosud neexistuje samostatná metodika zásahů. Současně uvádí, že u požárů větrných elektráren se postupuje převážně defenzivně, přímý zásah v gondole nebo na rotoru se běžně neprovádí a standardní výškovou techniku nelze u zařízení výšky až 250 m použít. Tyto skutečnosti potvrzují mimořádnou složitost zásahů a omezené možnosti ochrany území při haváriích nebo požárech větrných elektráren. Dokumentace SEA však regionální bezpečnostní model fungování IZS neobsahuje a neprokazuje, že zásahové možnosti záchranných složek zůstanou zachovány i po realizaci navržené akcelerační oblasti. Takový postup je v rozporu se zákonem č. 239/2000 Sb., o integrovaném záchranném systému, s principem prevence bezpečnostních rizik, s principem ochrany obyvatelstva a s požadavkem objektivního vyhodnocení krizové připravenosti území. Dokumentace SEA je proto v této části nepřezkoumatelná. **Návrh řešení:** Požaduji doplnění detailního vyhodnocení dopadů na fungování integrovaného záchranného systému, letecké záchranné služby a zásahové činnosti HZS, doplnění scénářů mimořádných událostí a krizových zásahů a zpracování regionální bezpečnostní analýzy vlivu soustavy větrných elektráren na zásahové možnosti složek IZS. Současně požaduji doplnění analýzy dostupnosti území, vyhodnocení nízkých letů vrtulníků, hodnocení kumulativních vlivů až 88 věží v širším území a objektivního posouzení zásahových možností při požárech, záchranných akcích a extrémních meteorologických situacích. Pokud nebude možné uvedené nedostatky objektivně a přezkoumatelně odstranit, požaduji vypuštění akcelerační oblasti AOV48 – Chrbonín a souvisejícího územního opatření z návrhu Změny č. 2 Územního rozvojového plánu ČR. **Připomínka č. 105: Absence hodnocení havarijních scénářů a krizové připravenosti** Dokumentace SEA neobsahuje komplexní vyhodnocení havarijních scénářů ani krizové připravenosti území v souvislosti s navrženou akcelerační oblastí AOV48 – Chrbonín.	

Poř. č.	Připomínkové místo	Číslo jednací	Článek	AO	Připomínka	Vyhodnocení
					Dokumentace současně nehodnotí scénáře technologických havárií větrných elektráren, neposuzuje rizika požárů zařízení, neobsahuje hodnocení extrémních meteorologických situací ani nevyhodnocuje kumulativní bezpečnostní rizika při souběhu více mimořádných událostí. SEA přitom předpokládá možnost výstavby rozsáhlé soustavy větrných elektráren o výšce až 250 metrů v lesním a klimaticky exponovaném území. Z podkladů současně vyplývá, že v širším okolí může vzniknout soustava až 88 vysokých technických objektů v krajině. Dokumentace však vůbec neřeší krizové scénáře souběžných požárů, extrémní větrné situace, námrazu a odhazování ledových fragmentů, technologická selhání rotorů, kolapsy věží, výpadky přístupových komunikací ani možnosti evakuace a koordinace zásahů v rozsáhlém lesním území. Studie You et al. (2023) potvrzuje, že gondoly větrných elektráren obsahují značné množství hořlavých materiálů — hydraulické oleje, maziva, kabeláž a kompozitní materiály lopatek — a že požáry turbín bývají často prakticky nehasitelné. Studie Palacios et al. (2025) dále potvrzuje, že skutečný počet požárních incidentů může být podhodnocen a že s rostoucí velikostí turbín roste i rozsah potenciálních škod. Hasičský záchranný sbor (2025) současně potvrzuje, že provoz větrných elektráren je podle § 4 odst. 2 písm. j) zákona o požární ochraně činností se zvýšeným požárním nebezpečím. Dokumentace SEA však tuto skutečnost nereflektuje v odpovídajícím rozsahu krizového a havarijního modelování. Dokumentace SEA však neobsahuje regionální krizový model mimořádných událostí ani objektivní vyhodnocení krizové připravenosti území. Současně dokumentace nezohledňuje skutečnost, že více než polovina území je tvořena souvislými lesními porosty, přístupnost území je omezená a v období sucha může být významně zvýšeno riziko šíření lesních požárů. Takový postup je v rozporu se zákonem č. 240/2000 Sb., krizový zákon, se zákonem č. 239/2000 Sb., o integrovaném záchranném systému, s principem prevence a předběžné opatrnosti, s principem ochrany obyvatelstva a s požadavkem objektivního vyhodnocení bezpečnostních rizik koncepce. Dokumentace SEA je proto v této části nepřezkoumatelná. **Návrh řešení:** Požaduji doplnění detailního hodnocení havarijních scénářů, krizové připravenosti území a regionální bezpečnostní analýzy mimořádných událostí. Současně požaduji doplnění scénářů technologických havárií, hodnocení požárních rizik, analýzy extrémních meteorologických situací, posouzení rizik odhazování ledových fragmentů, hodnocení evakuačních a zásahových možností a objektivního posouzení kumulativních bezpečnostních rizik souvisejících se soustavou větrných elektráren v širším území. Pokud nebude možné uvedené nedostatky objektivně a přezkoumatelně odstranit, požaduji vypuštění akcelerační oblasti AOV48 – Chrbonín a souvisejícího územního opatření z návrhu Změny č. 2 Územního rozvojového plánu ČR. **Připomínka č. 106: Rizika havárií větrných elektráren a ohrožení obyvatelstva** Dokumentace SEA neobsahuje detailní hodnocení rizik havárií větrných elektráren ani objektivní vyhodnocení možného ohrožení obyvatelstva, návštěvníků krajiny a uživatelů veřejného prostoru. Dokumentace současně nehodnotí rizika selhání rotorových listů, neposuzuje možnost kolapsu věží, neřeší odhazování ledových fragmentů, nehodnotí bezpečnostní odstupy ani neposuzuje rizika pro turistické trasy, lesní komunikace a veřejně přístupné krajinné prostory. SEA přitom předpokládá umístění rozsáhlé soustavy větrných elektráren v krajině s vysokou rekreační funkcí, rozsáhlými lesními porosty a veřejně přístupnými turistickými a cyklistickými trasami. Současně se jedná o klimaticky exponované území s pravidelným výskytem zimních podmínek, námrazy a silného větru, což významně zvyšuje riziko odhazování ledových fragmentů a havarijních stavů rotorových systémů.	

Poř. č.	Připomínkové místo	Číslo jednací	Článek	AO	Připomínka	Vyhodnocení
					Studie Rogers et al. (2025) potvrzuje, že při havárii lopatek mohou být jejich fragmenty odmrštěny na značné vzdálenosti a představovat riziko pro osoby, pozemní komunikace i okolní objekty. Studie současně upozorňuje, že rozsah dopadů závisí na velikosti turbíny, rychlosti rotace a charakteru poruchy. Studie Gencturk et al. (2019) dále dokládá, že v provozu větrných elektráren dochází i ke kolapsům celých věží, a to zejména v důsledku únavy materiálu, extrémních meteorologických podmínek, konstrukčních vad nebo nedostatečné údržby. Problematiku odhazování ledových fragmentů řeší studie Drapalik et al. (2021), která potvrzuje, že v podmínkách námrazy může docházet k odmršťování ledových částí do významných vzdáleností. Studie upozorňuje, že riziko dopadu ledových fragmentů je relevantní zejména v oblastech s pohybem osob, na turistických trasách, komunikacích nebo v lesních a horských územích. Hasičský záchranný sbor (2025, 2026) současně uvádí, že bezpečná zóna kolem havarované nebo hořící větrné elektrárny musí být stanovována individuálně podle výšky zařízení, směru větru, terénních podmínek a konkrétní situace. Dokumentace SEA však nestanovuje žádné minimální bezpečnostní odstupy ani objektivní limity ochranných zón pro veřejnost, turistické trasy nebo komunikace. Dokumentace SEA však nestanovuje bezpečnostní limity, nevyhodnocuje minimální odstupové vzdálenosti, neposuzuje pohyb veřejnosti v okolí zařízení ani neobsahuje krizové scénáře havárií v lesní a rekreační krajině. Současně není objektivně vyhodnoceno, jak budou chráněni turisté, cyklisté, návštěvníci lesa, vlastníci rekreačních objektů ani obyvatelé okolních sídel. Takový postup je v rozporu se zákonem č. 239/2000 Sb., o integrovaném záchranném systému, s principem prevence a předběžné opatrnosti, s požadavkem ochrany obyvatelstva, s cíli územního plánování podle stavebního zákona a s požadavkem objektivního vyhodnocení bezpečnostních rizik koncepce. Dokumentace SEA je proto v této části nepřezkoumatelná. **Návrh řešení:** Požaduji doplnění detailního hodnocení havarijních rizik větrných elektráren, doplnění analýzy bezpečnostních odstupů a objektivní vyhodnocení rizik pro veřejnost, turistické trasy, lesní komunikace a rekreační využití krajiny. Současně požaduji doplnění scénářů selhání rotorových systémů, hodnocení odhazování ledových fragmentů, analýzy strukturálních havárií, posouzení pohybu veřejnosti v okolí zařízení a vyhodnocení kumulativních bezpečnostních rizik souvisejících s koncentrací vysokých technických staveb v území. Pokud nebude možné uvedené nedostatky objektivně a přezkoumatelně odstranit, požaduji vypuštění akcelerační oblasti AOV48 – Chrbonín a souvisejícího územního opatření z návrhu Změny č. 2 Územního rozvojového plánu ČR. **Připomínka č. 107: Rizika havárií a kontaminace půdy a vod** Dokumentace SEA neobsahuje detailní vyhodnocení rizik havárií větrných elektráren spojených s možnou kontaminací půdy, podzemních a povrchových vod. Návrh akcelerační oblasti AOV48 – Chrbonín je proto v rozporu s principem prevence a požadavkem objektivního hodnocení environmentálních rizik. Dokumentace současně nehodnotí úniky hydraulických kapalin, neposuzuje rizika úniků převodových olejů, neřeší kontaminaci půdy při technologických haváriích, neposuzuje dopady požárů technologických částí zařízení ani neobsahuje analýzu kontaminace vody a půdy mikrofragmenty kompozitních materiálů. Moderní větrné elektrárny přitom obsahují hydraulické systémy, převodové oleje, maziva, chladicí kapaliny, kompozitní materiály rotorových listů a další technologické látky představující potenciální zdroj kontaminace při haváriích nebo dlouhodobém provozu. Studie Wang a Loparo (2023) potvrzuje, že převodovky větrných elektráren patří mezi technicky nejporuchovější části zařízení a představují významný zdroj provozních havárií. Poruchy převodových systémů mohou vést k únikům olejů a dalších provozních kapalin do okolního prostředí.	

Poř. č.	Připomínkové místo	Číslo jednací	Článek	AO	Připomínka	Vyhodnocení
					Studie Turkmen et al. (2024) dále upozorňuje, že větrné elektrárny obsahují významné množství hydraulických a převodových olejů, maziv a kompozitních materiálů, které mohou při haváriích nebo požárech představovat riziko kontaminace půdy a vodního prostředí. Studie Sander et al. (2024) současně potvrzuje, že environmentální rizika větrných elektráren zahrnují také možné dopady havárií na půdu, podzemní vody a citlivé ekosystémy, zejména v územích s vyšší hydrogeologickou zranitelností. Problematiku degradace kompozitních materiálů řeší studie Shah et al. (2023), která potvrzuje citlivost kompozitních částí lopatek na degradaci a mechanické poškození. Při haváriích, požárech nebo rozpadu lopatek může docházet k uvolňování mikrofragmentů, epoxidových pryskyřic a skelných vláken do okolního prostředí. Tyto skutečnosti jsou zvlášť významné v případě AOV48 – Chrbonín, protože významná část území se nachází v lesních porostech, území vykazuje hydrogeologickou zranitelnost, v oblasti se nachází mokřadní a pramenné lokality a v širším území existují individuální zdroje podzemních vod. Současně se jedná o území s puklinovým horninovým prostředím, ve kterém může docházet k rychlému šíření kontaminace do podzemních vodních struktur. Dokumentace SEA však neobsahuje havarijní hydrogeologický model, neposuzuje migraci kontaminantů, nehodnotí dopady na individuální zdroje vody ani neřeší dlouhodobou kontaminaci půdy a vod při technologických haváriích. Dokumentace současně neobsahuje analýzu kumulativních rizik při soustavě většího počtu větrných elektráren v lesním a vodohospodářsky citlivém území. Takový postup je v rozporu se zákonem č. 254/2001 Sb., vodní zákon, se zákonem č. 114/1992 Sb., o ochraně přírody a krajiny, principem prevence a předběžné opatrnosti, požadavkem ochrany podzemních a povrchových vod a s požadavkem objektivního vyhodnocení havarijních environmentálních rizik. Dokumentace SEA je proto v této části nepřezkoumatelná. **Návrh řešení:** Požaduji doplnění detailního hodnocení rizik kontaminace půdy a vod při haváriích větrných elektráren, doplnění havarijního hydrogeologického modelu a objektivní vyhodnocení migrace kontaminantů v podmínkách lesního a puklinového prostředí. Současně požaduji doplnění analýzy úniků hydraulických kapalin a převodových olejů, hodnocení požárních havárií, vyhodnocení kontaminace mikrofragmenty kompozitních materiálů, analýzy dopadů na individuální zdroje vody, hodnocení rizik pro mokřadní a pramenné lokality a objektivního posouzení kumulativních havarijních rizik v širším území. Pokud nebude možné uvedené nedostatky objektivně a přezkoumatelně odstranit, požaduji vypuštění akcelerační oblasti AOV48 – Chrbonín a souvisejícího územního opatření z návrhu Změny č. 2 Územního rozvojového plánu ČR. **Připomínka č. 108: Absence komplexního krizového a havarijního modelování** Dokumentace SEA neobsahuje komplexní krizové a havarijní modelování navržené akcelerační oblasti AOV48 – Chrbonín a neprokazuje, že bezpečnostní rizika navržené soustavy větrných elektráren jsou na strategické úrovni objektivně vyhodnocena jako přijatelná. Dokumentace současně neobsahuje regionální bezpečnostní analýzu, nehodnotí souběh mimořádných událostí, neposuzuje kumulativní krizová rizika, neřeší scénáře extrémních meteorologických situací ani neobsahuje model fungování území při rozsáhlejších havarijních stavech. SEA současně ponechává zásadní bezpečnostní otázky až do budoucích navazujících řízení, zejména do procesu EIA, územních řízení, stavebních řízení nebo individuálních stanovisek dotčených orgánů. Dokumentace však již na úrovni SEA neprokazuje přijatelnost bezpečnostních rizik, zvládnutelnost mimořádných událostí, funkčnost krizové infrastruktury ani bezpečnost soustavy větrných elektráren v širším regionálním měřítku. Tento nedostatek je zvlášť významný vzhledem k tomu, že v širším území může vzniknout soustava až 88 větrných elektráren, významná část území je tvořena lesními porosty, území je klimaticky exponované a současně zde existují omezení související s vojenským letectvím, nízkými lety a zásahy IZS.	

Poř. č.	Připomínkové místo	Číslo jednací	Článek	AO	Připomínka	Vyhodnocení
					Dokumentace SEA však nehodnotí scénáře rozsáhlých výpadků infrastruktury, neposuzuje kombinaci požárů, extrémního větru a omezení přístupnosti území, neřeší souběh technologických havárií ani nehodnotí krizové scénáře při regionálních mimořádných událostech. Současně dokumentace neobsahuje regionální havarijní model, bezpečnostní simulační scénáře, analýzu kumulativních krizových rizik ani objektivní vyhodnocení krizové připravenosti území. Takový postup je v rozporu s principem prevence a předběžné opatrnosti, protože bezpečnostní přijatelnost rozsáhlé soustavy větrných elektráren není objektivně prokázána již na strategické úrovni SEA. Dokumentace přitom sama připouští existenci významných bezpečnostních střetů a současně jejich řešení odkládá až do budoucích řízení. Tím však není splněn požadavek SEA jako preventivního nástroje pro včasné vyhodnocení environmentálních a bezpečnostních rizik koncepce. Takový postup je v rozporu se zákonem č. 100/2001 Sb., o posuzování vlivů na životní prostředí, se zákonem č. 240/2000 Sb., krizový zákon, se zákonem č. 239/2000 Sb., o integrovaném záchranném systému, s principem prevence a předběžné opatrnosti a s požadavkem objektivního vyhodnocení bezpečnostních rizik koncepce již na úrovni SEA. Dokumentace SEA je proto v této části nepřezkoumatelná. **Návrh řešení:** Požaduji doplnění komplexního krizového a havarijního modelování navržené akcelerační oblasti, doplnění regionální bezpečnostní analýzy a objektivní vyhodnocení kumulativních bezpečnostních rizik souvisejících se soustavou větrných elektráren v širším území. Současně požaduji doplnění scénářů souběhu mimořádných událostí, modelování extrémních meteorologických situací, hodnocení krizové připravenosti území, analýzy funkčnosti IZS při regionálních haváriích, posouzení kumulativních technologických rizik a objektivního prokázání přijatelnosti bezpečnostních rizik již na úrovni SEA. Pokud nebude možné uvedené nedostatky objektivně a přezkoumatelně odstranit, požaduji vypuštění akcelerační oblasti AOV48 – Chrbonín a souvisejícího územního opatření z návrhu Změny č. 2 Územního rozvojového plánu ČR. **Připomínka č. 109: Nepřípustné odkládání bezpečnostních rizik do navazujících řízení** Dokumentace SEA nepřípustně odkládá řešení zásadních bezpečnostních rizik až do budoucích navazujících řízení, zejména do procesů EIA, územních a stavebních řízení a individuálních stanovisek dotčených orgánů. Dokumentace současně nestanovuje konkrétní bezpečnostní limity, neurčuje minimální bezpečnostní odstupy, nevymezuje regionální kumulativní limity, neprokazuje přijatelnost bezpečnostních rizik ani neobsahuje objektivní podmínky pro posouzení krizových a havarijních situací. SEA přitom připouští existenci bezpečnostních střetů s vojenským letectvím, rizik pro radarové systémy, omezení zásahů integrovaného záchranného systému, požárních rizik, technologických havárií i kumulativních bezpečnostních dopadů rozsáhlé soustavy větrných elektráren. Tyto závěry současně potvrzuje i odpověď Řízení letového provozu České republiky (ŘLP ČR) poskytnutá podle zákona č. 106/1999 Sb. ŘLP výslovně uvádí, že u větrných elektráren „omezení nelze obecně stanovit“, že „všechny VTE se posuzují individuálně“ a že požadované limity „nelze obecně stanovit“. Současně uvádí, že posouzení závisí na konkrétní výšce zařízení, jeho umístění, letových postupech a možném ovlivnění radiokomunikačních, radionavigačních a přehledových systémů. ŘLP současně výslovně upozorňuje, že ani případné schválení akcelerační oblasti neodstraňuje povinnost individuálního posouzení každého konkrétního záměru. To znamená, že ani po vymezení AOV48 – Chrbonín není předem prokázáno, zda budou konkrétní větrné elektrárny z hlediska bezpečnosti leteckého provozu vůbec realizovatelné. Dokumentace přitom nepředkládá žádné podrobnější modelování ani neprokazuje, že navržené území neobsahuje nepřekonatelné bezpečnostní střety. Odpověď ŘLP tak potvrzuje, že podstatné otázky realizovatelnosti a bezpečnosti jsou ponechány až do budoucích individuálních řízení. Dokumentace SEA tím fakticky předjímá vhodnost celé akcelerační oblasti bez existence podkladů umožňujících takový závěr. Tím dochází k přenesení zásadních	

Poř. č.	Připomínkové místo	Číslo jednací	Článek	AO	Připomínka	Vyhodnocení
					bezpečnostních otázek do navazujících procesů, aniž by byla jejich přijatelnost objektivně a přezkoumatelně prokázána již na úrovni SEA. Současně však dokumentace tyto střety detailně nevyhodnocuje, nestanovuje podmínky jejich přijatelnosti ani neprokazuje, že budou v budoucích řízeních objektivně řešitelné. Dokumentace tak fakticky přesouvá zásadní otázky bezpečnosti až do navazujících procesů, aniž by již na úrovni SEA prokázala, že navržená koncepce je z hlediska bezpečnosti přijatelná, existují realizovatelná řešení střetů a bezpečnostní limity území nebudou překročeny. Takový postup je v rozporu se samotným smyslem SEA jako preventivního nástroje, jehož účelem je včasné vyhodnocení významných environmentálních a bezpečnostních rizik koncepce ještě před jejím schválením. Ministerstvo životního prostředí přitom ve své metodice SEA (2015) výslovně uvádí, že SEA má představovat „účinný nástroj prevence potenciálních negativních vlivů“ a že významné střety nesmí být bez řádného vyhodnocení odkládány až do navazujících řízení. Hasičský záchranný sbor (2025) současně potvrzuje, že u větrných elektráren zařazených podle vyhlášky č. 460/2021 Sb. do kategorie I se státní požární dozor nevykonává a Hasičský záchranný sbor České republiky není kompetentní se k těmto stavbám v rámci stavebního řízení vyjadřovat. Dokumentace SEA přitom současně odkládá řešení zásadních bezpečnostních otázek až do navazujících řízení. Není tedy objektivně prokázáno, že budou bezpečnostní střety v budoucích procesech vůbec systémově a odborně posouzeny. Dokumentace SEA však neobsahuje regionální bezpečnostní model, nestanovuje bezpečnostní podmínky realizace, nevyhodnocuje přijatelnost kumulativních rizik a neprokazuje zvládnutelnost mimořádných situací. To je zvlášť významné vzhledem k tomu, že v širším území může vzniknout soustava až 88 větrných elektráren, území je z významné části lesní, existují omezení související s vojenskými nízkými lety a dokumentace sama připouští potřebu dalších budoucích bezpečnostních posouzení. Dokumentace SEA je proto v této části vnitřně rozporná a nepřezkoumatelná. Takový postup je v rozporu se zákonem č. 100/2001 Sb., o posuzování vlivů na životní prostředí, s principem prevence, s principem předběžné opatrnosti, s požadavkem přezkoumatelnosti opatření obecné povahy a s účelem SEA jako preventivního nástroje environmentálního hodnocení. Dokumentace SEA je proto v této části nepřezkoumatelná. **Návrh řešení:** Požaduji doplnění konkrétních bezpečnostních limitů, minimálních odstupových podmínek a objektivního vyhodnocení přijatelnosti bezpečnostních rizik již na úrovni SEA. Současně požaduji doplnění regionálních kumulativních limitů, bezpečnostních podmínek realizace, krizových a havarijních scénářů, objektivního hodnocení zvládnutelnosti mimořádných situací a transparentního prokázání, že významné bezpečnostní střety jsou skutečně řešitelné a přijatelné. Pokud nebude možné uvedené nedostatky objektivně a přezkoumatelně odstranit, požaduji vypuštění akcelerační oblasti AOV48 – Chrbonín a souvisejícího územního opatření z návrhu Změny č. 2 Územního rozvojového plánu ČR. **Připomínka č. 110: Nepřipravenost systému požární ochrany na havárie větrných elektráren** Dokumentace SEA neprokazuje, že systém požární ochrany a integrovaného záchranného systému České republiky je na strategické úrovni připraven na rozsáhlou výstavbu větrných elektráren o výšce až 250 metrů a na řešení jejich havárií, požárů nebo krizových situací. Z odpovědi Ministerstva vnitra – generálního ředitelství Hasičského záchranného sboru České republiky (HZS) podle zákona č. 106/1999 Sb. (2025, 2026) přitom vyplývá, že zásahy u větrných elektráren představují mimořádně specifické a velmi složité zásahy, zejména vzhledem k výšce zařízení, omezenému přístupu do gondoly, riziku úrazu elektrickým proudem a nebezpečí pádu hořících částí nebo rozletu úlomků.	

Poř. č.	Připomínkové místo	Číslo jednací	Článek	AO	Připomínka	Vyhodnocení
					Hasičský záchranný sbor (2026) současně výslovně potvrzuje, že pro větrné elektrárny v České republice dosud neexistuje samostatná metodika zásahů, u požárů větrných elektráren se standardně postupuje převážně defenzivně, přímý zásah v gondole nebo na rotoru se běžně neprovádí, standardní výškovou techniku nelze u těchto zařízení použít, zásahy ve výškách jsou odkázány především na specializované lezecké skupiny, bezpečné zóny se stanovují individuálně podle konkrétní situace. Dokumentace SEA však tyto skutečnosti objektivně nevyhodnocuje a neobsahuje žádný regionální bezpečnostní model fungování IZS při haváriích rozsáhlé soustavy větrných elektráren. Současně dokumentace nehodnotí časovou dostupnost specializovaných zásahových jednotek, nepředkládá scénáře rozsáhlých požárů v lesní krajině, neřeší omezené možnosti hašení gondol ve výškách přesahujících možnosti standardní techniky a neprokazuje, že budou zachovány reálné schopnosti ochrany obyvatelstva a krajiny při mimořádných událostech. Zvlášť významná je skutečnost, že HZS současně potvrzuje, že větrné elektrárny představují činnost se zvýšeným požárním nebezpečím podle § 4 odst. 2 písm. j) zákona č. 133/1985 Sb., o požární ochraně. Dokumentace SEA však tuto skutečnost nepromítá do odpovídající úrovně bezpečnostního, krizového a havarijního hodnocení. Takový postup je v rozporu se zákonem č. 239/2000 Sb., o integrovaném záchranném systému, se zákonem č. 240/2000 Sb., krizový zákon, se zákonem č. 133/1985 Sb., o požární ochraně, s principem prevence a předběžné opatrnosti a s požadavkem objektivního vyhodnocení bezpečnostních rizik koncepce již na strategické úrovni SEA. Dokumentace SEA je proto v této části nepřezkoumatelná. **Návrh řešení:** Požaduji doplnění objektivního vyhodnocení připravenosti systému požární ochrany a integrovaného záchranného systému na havárie a požáry větrných elektráren, doplnění regionální bezpečnostní analýzy zásahových možností a zpracování scénářů mimořádných událostí v podmínkách rozsáhlé soustavy větrných elektráren v lesním a klimaticky exponovaném území. Současně požaduji doplnění hodnocení časové dostupnosti specializovaných zásahových jednotek, analýzy omezení standardní výškové techniky, objektivního vyhodnocení možností hašení gondol a rotorových systémů a transparentního prokázání, že bezpečnost obyvatelstva, krajiny a krizové infrastruktury bude při realizaci navržené koncepce reálně zajištěna. Pokud nebude možné uvedené nedostatky objektivně a přezkoumatelně odstranit, požaduji vypuštění akcelerační oblasti AOV48 – Chrbonín a souvisejícího územního opatření z návrhu Změny č. 2 Územního rozvojového plánu ČR. **Připomínka č. 111: Nedostatečné posouzení rizika námrazy na lopatkách větrných elektráren a odhazování ledových fragmentů** Dokumentace SEA neobsahuje detailní vyhodnocení rizik vzniku námrazy na lopatkách větrných elektráren ani objektivní posouzení rizik souvisejících s pádem nebo odhazováním ledových fragmentů do okolního území. Dokumentace současně neobsahuje modelování scénářů aktivního odhozu ledových fragmentů rotujícím rotorem (ice throw) ani gravitačního pádu ledu po zastavení zařízení (ice fall), nehodnotí dosah dopadu ledových fragmentů při provozu ani po odstavení zařízení, nevyhodnocuje rizika pro silniční provoz, lesní komunikace, turistické trasy a veřejně přístupná území a neposuzuje kumulativní bezpečnostní dopady soustavy více větrných elektráren v klimaticky exponovaném území. Navržená akcelerační oblast AOV48 – Chrbonín se nachází ve vrchovinném území s vyšší nadmořskou výškou, častým výskytem nízkých teplot, mlh a zimních meteorologických situací. Takové podmínky představují prostředí se zvýšeným rizikem tvorby námrazy na rotorech větrných elektráren. Akcelerační oblast AOV48 – Chrbonín se současně vymezuje přibližně z 49 % na území lesních celků, což významně zvyšuje význam bezpečnostních rizik souvisejících s tvorbou námrazy a následným pádem nebo odhazováním ledových fragmentů. Rozsáhlé lesní porosty představují prostředí s vysokým výskytem	

Poř. č.	Připomínkové místo	Číslo jednací	Článek	AO	Připomínka	Vyhodnocení
					lesních cest, turistických tras, rekreačních aktivit a pohybu veřejnosti. Současně vytvářejí podmínky pro vznik sekundárních škod způsobených mechanickým poškozováním stromových korun a porostních stěn. Studie Drapalik et al. (2021) potvrzuje, že rotující lopatky mohou odhazovat ledové fragmenty do značných vzdáleností a že velikost i trajektorie dopadu jsou ovlivněny rychlostí rotoru, velikostí akumulovaného ledu, meteorologickými podmínkami a konfigurací terénu. Mezinárodní doporučení IEA Wind TCP Task 19 pro hodnocení rizik ice fall / ice throw uvádí, že provoz větrných elektráren v podmínkách námrazy vyžaduje lokalitně specifické hodnocení rizik, systémy detekce námrazy, provozní omezení a technická opatření ke snížení rizik pro okolní území. Krajský úřad Jihočeského kraje (2026) v rámci připomínek k akcelerační oblasti AOV48 – Chrbonín výslovně požaduje zavedení systémů detekce námrazy, automatického odstavení rotorů, aktivních anti-icing/de-icing systémů a lokalitně specifického hodnocení rizik ice throw / ice fall. Současně požaduje, aby bylo prokázáno, že navržené technické a provozní řešení nezpůsobí nepřijatelné poškozování okolních lesních porostů, porostních stěn, lesních cest a zařízení sloužících lesnímu hospodářství. Kraj dále požaduje, aby při nepřijatelném riziku poškození nebylo umožněno umístění větrných elektráren v problematických částech území. Dokumentace SEA však nehodnotí rizika pro osoby pohybující se na turistických trasách, cyklotrasách a lesních cestách, rizika pro silniční provoz a možnost náhlého dopadu ledových fragmentů na vozidla, rizika pro osoby pohybující se v okolí lesních komunikací a rekreačních objektů, rizika vyplývající z vysokého podílu lesních porostů v AOV48 – Chrbonín, rizika poškození okolních stromů a porostních stěn, možnost sekundárních škod vznikajících pádem poškozených větví nebo stromů, minimální bezpečnostní odstupy od veřejně přístupných prostor a kumulativní vliv soustavy více větrných elektráren. Přitom poškození stromových korun nebo opakované zásahy ledovými fragmenty mohou vést ke strukturálnímu oslabení porostů, destabilizaci porostních stěn, lámání větví a zvýšení následného rizika pádu stromů nebo větví do komunikací a veřejně přístupných prostor. Toto riziko může být významné zejména v lesních a rekreačně využívaných územích, kde se pohybují turisté, cyklisté, pracovníci lesního hospodářství i běžní návštěvníci krajiny. Dokumentace SEA současně neprokazuje, že navrhovaná opatření budou schopna riziko odhazování ledu reálně eliminovat. Takový postup je v rozporu se zákonem č. 100/2001 Sb., o posuzování vlivů na životní prostředí, s principem prevence a předběžné opatrnosti, s požadavkem ochrany obyvatelstva a s požadavkem objektivního vyhodnocení bezpečnostních rizik koncepce. Dokumentace SEA je proto v této části nepřezkoumatelná. **Návrh řešení:** Požaduji doplnění detailního hodnocení rizik vzniku námrazy na větrných elektrárnách, zpracování lokalitně specifického modelu ice throw / ice fall a objektivní vyhodnocení rizik pro silniční provoz, turistické trasy, lesní komunikace a veřejně přístupná území. Současně požaduji doplnění minimálních bezpečnostních odstupů od komunikací a veřejně přístupných prostor, povinnost systému detekce námrazy a automatického odstavení rotorů, povinnost aktivního anti-icing/de-icing systému, hodnocení vlivů na okolní lesní porosty a sekundární škody způsobené poškozením stromů, vyhodnocení vlivů vyplývajících z vysokého podílu lesních porostů v AOV48 – Chrbonín a vyhodnocení kumulativních bezpečnostních rizik při soustavě více větrných elektráren. Pokud nebude možné uvedené nedostatky objektivně a přezkoumatelně odstranit, požaduji vypuštění akcelerační oblasti AOV48 – Chrbonín a souvisejícího územního opatření z návrhu Změny č. 2 Územního rozvojového plánu ČR. **N) Nedostatečné vyhodnocení environmentálních dopadů a připojení k přenosové soustavě** **Připomínka č. 112: Nedostatečné vyhodnocení environmentálních dopadů stavební fáze a souvisejících zásahů do území**	

Poř. č.	Připomínkové místo	Číslo jednací	Článek	AO	Připomínka	Vyhodnocení
					Odůvodnění územního opatření pro AOV48 – Chrbonín uvádí, že do akcelerační oblasti lze při respektování stanovených podmínek umístit až 13 věží větrných elektráren s odhadovaným maximálním instalovaným výkonem 45,5 MW, při minimálním uvažovaném rozestupu 750 m mezi věžemi. Současně dokumentace připouští realizaci souvisejících staveb a zařízení, zejména technické infrastruktury, připojení a zařízení pro ukládání energie. Území AOV48 – Chrbonín tvoří přibližně 51 % zemědělského půdního fondu a 49 % pozemků určených k plnění funkcí lesa, tedy prakticky výhradně produkční a ekologicky významné plochy. Dokumentace současně uvádí rozptýlenou sídelní strukturu okolního území tvořenou obcemi, menšími sídly a samotami a pracuje s minimální odstupovou vzdáleností 500 m od obytné zástavby. Realizace souboru až 13 větrných elektráren v takto uspořádaném území nepředstavuje pouze umístění jednotlivých věží, ale současně předpokládá vznik rozsáhlých zemních prací, manipulačních a montážních ploch, přístupových komunikací, kabelových tras, připojovacích staveb a souvisejících technických zařízení. Přesto dokumentace SEA hodnotí stavební fázi převážně jako krátkodobý vliv spojený zejména s dopravou, prašností a provozem stavebních mechanismů a uzavírá, že stavební vlivy budou zanedbatelné nebo pouze mírně negativní. Pořizovatel sám uvádí rozsah navrhovaného řešení odpovídající souboru až 13 větrných elektráren o výkonu 45,5 MW. Dokumentace však neobsahuje vysvětlení metodiky ani podkladů, ze kterých vychází závěr o zanedbatelném charakteru stavebních vlivů. Není zejména zřejmé, zda a jak byly při hodnocení zohledněny: – rozsah zemních prací, – manipulační a montážní plochy, – přístupové komunikace, – kabelové trasy, – související technická infrastruktura, – kumulativní rozsah zásahů vznikajících při realizaci více větrných elektráren v jednom území. Dokumentace současně neobsahuje konkrétní lokalizaci přístupových komunikací, kabelových tras, rozvoden, manipulačních ploch, bateriových úložišť ani dalších souvisejících zařízení. Bez znalosti jejich umístění nelze určit skutečný rozsah zásahů do území. Dokumentace neumožňuje ověřit, jakým způsobem byl stanoven závěr o zanedbatelném charakteru stavebních vlivů. Přitom odborné studie upozorňují, že významná část environmentálních dopadů větrných elektráren nemusí vznikat pouze během samotného provozu zařízení, ale již během fáze výstavby a realizace související infrastruktury. Studie Jones et al. (2023) potvrzuje, že s rostoucí výškou a výkonem větrných elektráren roste materiálová náročnost konstrukcí a významná část environmentální zátěže vzniká již během výroby a realizace stavebních komponent. Studie Türkmen (2024) současně uvádí, že významné environmentální dopady mohou vznikat již ve fázi výstavby a souvisejících materiálových toků. Studie Kati et al. (2023) upozorňuje, že přístupové komunikace a související infrastruktura mohou představovat významnější zdroj fragmentace krajiny než samotné základy větrných elektráren. Studie Balotari-Chiebáo et al. (2024) současně potvrzuje, že skutečný rozsah územních zásahů bývá podhodnocován, pokud jsou hodnoceny pouze plochy bezprostředně související s umístěním samotných věží. Tyto skutečnosti samy o sobě neprokazují nepřípustnost navrhovaného řešení, ukazují však, že bez vysvětlení použité metodiky nelze ověřit správnost závěru o zanedbatelném charakteru stavebních vlivů. Pořizovatel sám předpokládá realizaci souboru až 13 větrných elektráren včetně související infrastruktury. Současně však dokumentace SEA hodnotí stavební vlivy jako zanedbatelné a krátkodobé. Dokumentace přitom neuvádí: – jaký rozsah komunikací byl při hodnocení uvažován, – jaký rozsah kabelových tras byl uvažován, – jaký rozsah manipulačních ploch byl uvažován, – jak byly posuzovány kumulativní zásahy do území,	

Poř. č.	Připomínkové místo	Číslo jednací	Článek	AO	Připomínka	Vyhodnocení
					– jak byly při hodnocení zohledněny související infrastrukturní zásahy. Obě tvrzení nemohou bez dalšího současně obstát. Pokud realizace souboru 13 větrných elektráren významné zásahy do území nevyžaduje, musí být vysvětleno, z jakých podkladů bylo k takovému závěru dosaženo. Pokud realizace významné zásahy vyžaduje, musí být zřejmé, že byly při hodnocení zohledněny. Nelze současně předpokládat rozsáhlý soubor stavebních zásahů a současně bez vysvětlení metodiky uzavřít, že jejich vliv bude zanedbatelný. Zákon č. 100/2001 Sb., o posuzování vlivů na životní prostředí, i směrnice Evropského parlamentu a Rady 2001/42/ES vyžadují hodnocení významných, kumulativních a synergických vlivů návrhu. Požadavek nesměřuje k nahrazení navazujícího procesu EIA ani k požadavku na zpracování detailní projektové dokumentace, ale k přezkoumatelnosti závěrů dokumentace SEA a k možnosti ověřit, z jakých podkladů její závěry vycházejí. Bez takového vysvětlení nelze objektivně posoudit skutečný rozsah zásahů do území. Dokumentace stanovuje rozsah navrhovaného souboru větrných elektráren, avšak neumožňuje ověřit, z jakých podkladů vychází závěr o zanedbatelném charakteru stavebních vlivů. Výsledkem je vnitřní rozpor mezi deklarovaným rozsahem návrhu a rozsahem jeho vyhodnocení. Tato skutečnost zpochybňuje přezkoumatelnost dokumentace. **Návrh řešení:** Požaduji vysvětlení metodiky a podkladů, ze kterých dokumentace vychází při závěru o zanedbatelném charakteru stavebních vlivů. Současně požaduji doplnění závazných podmínek pro navazující rozhodování, které zajistí koordinaci související infrastruktury a minimalizaci kumulativních zásahů do území. Pokud nebude možné uvedené nedostatky objektivně a přezkoumatelně odstranit, požaduji vypuštění akcelerační oblasti AOV48 – Chrbonín a souvisejícího územního opatření z návrhu Změny č. 2 Územního rozvojového plánu ČR. **Připomínka č. 113: Nedostatečné vyhodnocení odpadů, materiálových toků a provozních environmentálních rizik** Dokumentace pro AOV48 – Chrbonín předpokládá realizaci souboru až 13 větrných elektráren o výkonu až 45,5 MW včetně souvisejících staveb a zařízení, zejména technické infrastruktury a zařízení pro ukládání energie. Současně se jedná o území tvořené přibližně 48 % zemědělskými pozemky a 52 % lesními pozemky, tedy území s významnými ekologickými, produkčními a krajinotvornými funkcemi. Vzhledem k rozsahu navrženého řešení lze předpokládat dlouhodobý provoz rozsáhlého souboru technických zařízení vyžadujících pravidelnou údržbu, výměny komponent a provozní zásahy. Dokumentace současně stanovuje podmínky ochrany vodního prostředí a obecná technická opatření, avšak nebylo identifikováno samostatné vyhodnocení materiálových toků, provozních odpadů a dlouhodobých environmentálních rizik vznikajících během provozu navrhovaného souboru zařízení. Pořizovatel sám předpokládá realizaci rozsáhlého souboru větrných elektráren a související infrastruktury. Dokumentace však neobsahuje vysvětlení metodiky ani podkladů, ze kterých vychází závěr, že provozní environmentální vlivy nepředstavují významný faktor. Není zejména zřejmé, zda a jak byly při hodnocení zohledněny: – materiálové vstupy a výstupy během provozu zařízení, – provozní odpady vznikající během údržby, – možné úniky hydraulických kapalin, maziv a dalších provozních látek, – dlouhodobá degradace technických částí zařízení, – vznik částic uvolňovaných z kompozitních materiálů, – environmentální důsledky související s omezenou recyklovatelností některých technických komponent. Původní odborné podklady současně upozorňují, že provozní vlivy větrných elektráren nemusí být omezeny pouze na výrobu elektrické energie.	

Poř. č.	Připomínkové místo	Číslo jednací	Článek	AO	Připomínka	Vyhodnocení
					Studie Mishnaevsky et al. (2024) upozorňuje na možnost uvolňování částic vznikajících erozí rotorových lopatek během dlouhodobého provozu zařízení. Studie Bedulina et al. (2024) současně poukazuje na možné biologické účinky částic vznikajících degradací kompozitních materiálů. Studie Wang et al. (2023) uvádí omezení související s recyklací některých kompozitních částí větrných elektráren a upozorňuje na problematiku nakládání s těmito materiály během životního cyklu zařízení. Tyto skutečnosti samy o sobě neprokazují nepřípustnost navrhovaného řešení, ukazují však, že bez vysvětlení použité metodiky nelze ověřit správnost závěrů dokumentace. Pořizovatel sám připouští realizaci rozsáhlého souboru větrných elektráren a současně stanovuje podmínky ochrany jednotlivých složek životního prostředí. Současně však dokumentace neobsahuje samostatné vyhodnocení materiálových toků, provozních odpadů a dlouhodobých environmentálních rizik souvisejících s provozem zařízení. Dokumentace neuvádí: – jaké materiálové toky byly při hodnocení uvažovány, – jaké provozní odpady byly zohledněny, – jak byla hodnocena možná rizika provozních látek, – jak byly zohledněny dlouhodobé provozní procesy. Obě tvrzení nemohou bez dalšího současně obstát. Pokud provoz zařízení významná environmentální rizika nepředstavuje, musí být vysvětleno, z jakých podkladů bylo k takovému závěru dosaženo. Pokud taková rizika existují, musí být zřejmé, že byla při hodnocení zohledněna. Nelze současně předpokládat rozsáhlý soubor technických zařízení a současně bez vysvětlení metodiky uzavřít, že dlouhodobé provozní důsledky nepředstavují významný faktor. Zákon č. 100/2001 Sb., o posuzování vlivů na životní prostředí, i směrnice Evropského parlamentu a Rady 2001/42/ES vyžadují hodnocení významných, kumulativních a synergických vlivů návrhu. Požadavek nesměřuje k nahrazení navazujícího procesu EIA ani k požadavku na zpracování detailních technických řešení, ale k přezkoumatelnosti závěrů dokumentace a možnosti ověřit, z jakých podkladů její závěry vycházejí. Bez takového vysvětlení nelze objektivně posoudit skutečný rozsah environmentálních důsledků navrhovaného řešení. Dokumentace předpokládá realizaci rozsáhlého souboru větrných elektráren a související infrastruktury, avšak neumožňuje ověřit, z jakých podkladů vychází závěry o materiálových tocích, provozních odpadech a dlouhodobých environmentálních rizicích. Výsledkem je vnitřní rozpor mezi deklarovaným rozsahem návrhu a rozsahem jeho vyhodnocení. Tato skutečnost zpochybňuje přezkoumatelnost dokumentace. **Návrh řešení:** Požaduji vysvětlení metodiky a podkladů, ze kterých dokumentace vychází při hodnocení materiálových toků, provozních odpadů a dlouhodobých environmentálních rizik. Současně požaduji doplnění závazných podmínek pro navazující rozhodování, které zajistí minimalizaci možných environmentálních rizik souvisejících s provozem zařízení. Pokud nebude možné uvedené nedostatky objektivně a přezkoumatelně odstranit, požaduji vypuštění akcelerační oblasti AOV48 – Chrbonín a souvisejícího územního opatření z návrhu Změny č. 2 Územního rozvojového plánu ČR. **Připomínka č. 114: Nedostatečné vyhodnocení ukončení životnosti a likvidace zařízení** Dokumentace pro AOV48 – Chrbonín předpokládá realizaci souboru až 13 větrných elektráren o výkonu až 45,5 MW včetně související technické infrastruktury a současně předpokládá následnou rekultivaci území po ukončení jejich provozu. Území akcelerační oblasti tvoří přibližně 51 % zemědělského půdního fondu a 49 % lesních pozemků, tedy území s významnými produkčními a ekologickými funkcemi. Ukončení životnosti takto rozsáhlého	

Poř. č.	Připomínkové místo	Číslo jednací	Článek	AO	Připomínka	Vyhodnocení
					souboru zařízení proto nepředstavuje pouze odstranění samotných věží, ale může zahrnovat demontáž velkoobjemových konstrukcí, využití těžké techniky, nadrozměrnou dopravu, nakládání s odpady a zásahy do technické infrastruktury. Dokumentace však neobsahuje samostatné vyhodnocení environmentálních důsledků ukončení životnosti zařízení ani vysvětlení podkladů, ze kterých vychází závěr o možnosti obnovení původního stavu území. Pořizovatel sám předpokládá realizaci rozsáhlého souboru větrných elektráren a současně předpokládá následnou obnovu území po ukončení jejich provozu. Dokumentace však neobsahuje vysvětlení metodiky ani podkladů, ze kterých vychází závěr o možnosti obnovení původního stavu území. Není zejména zřejmé, zda a jak byly při hodnocení zohledněny: – rozsah demontážních zásahů, – rozsah využití těžké techniky při odstraňování zařízení, – nakládání s velkoobjemovými konstrukcemi a vznikajícími odpady, – způsob odstranění podzemních konstrukcí a technické infrastruktury, – dlouhodobé důsledky případného ponechání částí zařízení v území, – vlivy na půdní prostředí a budoucí využití území. Původní odborné podklady současně upozorňují, že ukončení životnosti větrných elektráren nepředstavuje pouze technické odstranění samotných stožárů, ale samostatnou fázi životního cyklu s vlastními environmentálními důsledky. Studie Hall et al. (2020) upozorňuje, že problematika ukončení životnosti větrných elektráren bývá ve srovnání s provozní fází významně podhodnocena. Studie Topham a McMillan (2017) současně uvádí, že v praxi mohou být z technických a ekonomických důvodů zvažovány varianty částečného ponechání podzemních konstrukcí v území. Studie Türkmen (2024) současně potvrzuje, že environmentální dopady větrných elektráren představují souhrn vlivů vznikajících během celého životního cyklu zařízení, nikoliv pouze během jeho provozu. Tyto skutečnosti samy o sobě neprokazují nepřípustnost navrhovaného řešení, ukazují však, že bez vysvětlení použité metodiky nelze ověřit správnost závěru dokumentace. Pořizovatel sám předpokládá realizaci rozsáhlého souboru větrných elektráren a současně předpokládá následnou rekultivaci a obnovu původního stavu území. Současně však dokumentace neobsahuje samostatné vyhodnocení environmentálních důsledků ukončení životnosti zařízení ani vysvětlení, jak bylo k tomuto závěru dosaženo. Dokumentace neuvádí: – zda budou odstraněny podzemní betonové základy, – zda budou odstraněny kabelové systémy a další infrastruktura, – jak budou řešeny vznikající odpady, – jak bude obnovena původní struktura půdy a podloží, – jak budou hodnoceny dlouhodobé změny využitelnosti území. Obě tvrzení nemohou bez dalšího současně obstát. Pokud ukončení životnosti zařízení nepředstavuje významné zásahy do území, musí být vysvětleno, z jakých podkladů bylo k takovému závěru dosaženo. Pokud takové zásahy vznikají, musí být zřejmé, že byly při hodnocení zohledněny. Nelze současně předpokládat rozsáhlý soubor technických zařízení a současně bez vysvětlení metodiky předpokládat úplné obnovení původního stavu území. Zákon č. 100/2001 Sb., o posuzování vlivů na životní prostředí, i směrnice Evropského parlamentu a Rady 2001/42/ES vyžadují hodnocení významných, kumulativních a synergických vlivů návrhu. Požadavek nesměřuje k nahrazení navazujícího procesu EIA ani ke zpracování detailního technického řešení ukončení provozu zařízení, ale k přezkoumatelnosti závěrů dokumentace a možnosti ověřit, z jakých podkladů její závěry vycházejí. Bez takového vysvětlení nelze objektivně posoudit skutečný rozsah důsledků navrhovaného řešení. Dokumentace předpokládá realizaci rozsáhlého souboru větrných elektráren a současně předpokládá následnou obnovu území, avšak neumožňuje ověřit, z jakých podkladů tento závěr vychází.	

Poř. č.	Připomínkové místo	Číslo jednací	Článek	AO	Připomínka	Vyhodnocení
					Výsledkem je vnitřní rozpor mezi deklarovaným rozsahem návrhu a rozsahem jeho vyhodnocení. Tato skutečnost zpochybňuje přezkoumatelnost dokumentace. **Návrh řešení:** Požaduji vysvětlení metodiky a podkladů, ze kterých dokumentace vychází při závěru o obnově původního stavu území po ukončení životnosti zařízení. Současně požaduji doplnění závazných podmínek pro navazující rozhodování, které zajistí minimalizaci dlouhodobých zásahů do území po ukončení provozu zařízení. Pokud nebude možné uvedené nedostatky objektivně a přezkoumatelně odstranit, požaduji vypuštění akcelerační oblasti AOV48 – Chrbonín a souvisejícího územního opatření z návrhu Změny č. 2 Územního rozvojového plánu ČR. **Připomínka č. 115: Nevratné zásahy do podloží, absence strategie obnovy území a nedostatečné vyhodnocení dlouhodobých dopadů životního cyklu** Dokumentace pro AOV48 – Chrbonín předpokládá realizaci souboru až 13 větrných elektráren o odhadovaném maximálním výkonu 45,5 MW včetně souvisejících technických zařízení a infrastruktury. Současně území tvoří přibližně 51 % zemědělských pozemků a 49 % lesních pozemků, tedy území s významnými ekologickými, krajinotvornými a produkčními funkcemi. Realizace rozsáhlého souboru technických staveb v takto využívaném území může představovat dlouhodobé zásahy do půdního profilu, podloží a budoucí využitelnosti území. Dokumentace současně předpokládá možnost následné obnovy a rekultivace území po ukončení provozu zařízení a vychází z předpokladu, že navržené řešení nepovede k významným dlouhodobým environmentálním důsledkům. Pořizovatel sám předpokládá realizaci rozsáhlého souboru technických zařízení a současně předpokládá následné obnovení původních funkcí území. Dokumentace však neobsahuje vysvětlení metodiky ani podkladů, ze kterých vychází závěr o dlouhodobé obnovitelnosti území. Není zejména zřejmé, zda a jak byly při hodnocení zohledněny: – dlouhodobé změny půdního profilu, – možné změny fyzikálních vlastností podloží, – dlouhodobé změny hydrologických poměrů, – důsledky podzemních technických konstrukcí, – dlouhodobé omezení budoucího využití území, – kumulativní důsledky vznikající během celého životního cyklu zařízení. Původní odborné podklady současně upozorňují, že environmentální důsledky větrných elektráren nepředstavují pouze provozní fázi, ale souhrn vlivů vznikajících během celého životního cyklu zařízení. Pokud nejsou účinky dostatečně známé, nelze automaticky předpokládat jejich nevýznamnost. Absence důkazů o existenci dopadů nepředstavuje důkaz jejich neexistence. Studie Türkmen (2024) uvádí, že významná část environmentální zátěže vzniká v různých fázích životního cyklu zařízení a jejich vzájemné působení může významně ovlivňovat celkové environmentální důsledky. Studie Xu et al. (2025) současně upozorňuje, že změny využití území mohou ovlivnit skutečný rozsah environmentálních přínosů větrné energetiky a mohou vytvářet dlouhodobé změny krajinných a ekologických funkcí. Tyto skutečnosti samy o sobě neprokazují nepřípustnost navrhovaného řešení, ukazují však, že bez vysvětlení použité metodiky nelze ověřit správnost závěrů dokumentace. Pořizovatel sám předpokládá realizaci rozsáhlého souboru větrných elektráren a souvisejících technických zařízení. Současně dokumentace předpokládá možnost obnovení původního stavu území po ukončení provozu zařízení. Dokumentace však neuvádí: – jak byly hodnoceny dlouhodobé změny podloží,	

Poř. č.	Připomínkové místo	Číslo jednací	Článek	AO	Připomínka	Vyhodnocení
					– jak byly hodnoceny dlouhodobé změny využití území, – jak byly zohledněny důsledky podzemních konstrukcí, – jak bylo ověřeno obnovení původních funkcí území. Obě tvrzení nemohou bez dalšího současně obstát. Pokud realizace souboru zařízení nepředstavuje dlouhodobé zásahy do území, musí být vysvětleno, z jakých podkladů bylo k takovému závěru dosaženo. Pokud dlouhodobé zásahy vznikají, musí být zřejmé, že byly při hodnocení zohledněny. Nelze současně předpokládat rozsáhlý dlouhodobý technický zásah do území a současně bez vysvětlení metodiky předpokládat úplné obnovení původního stavu území. Zákon č. 100/2001 Sb., o posuzování vlivů na životní prostředí, i směrnice Evropského parlamentu a Rady 2001/42/ES vyžadují hodnocení významných, kumulativních a synergických vlivů návrhu. Požadavek nesměřuje k nahrazení navazujícího procesu EIA ani k požadavku na detailní technické řešení budoucí obnovy území, ale k přezkoumatelnosti závěrů dokumentace a možnosti ověřit, z jakých podkladů její závěry vycházejí. Bez takového vysvětlení nelze objektivně posoudit skutečný rozsah dlouhodobých důsledků navrhovaného řešení. Dokumentace předpokládá realizaci rozsáhlého souboru technických zařízení a současně předpokládá následné obnovení původního stavu území, avšak neumožňuje ověřit, z jakých podkladů tento závěr vychází. Výsledkem je vnitřní rozpor mezi deklarovaným rozsahem návrhu a rozsahem jeho vyhodnocení. Tato skutečnost zpochybňuje přezkoumatelnost dokumentace. **Návrh řešení:** Požaduji vysvětlení metodiky a podkladů, ze kterých dokumentace vychází při závěru o dlouhodobé obnovitelnosti území a o absenci významných dlouhodobých environmentálních důsledků. Současně požaduji doplnění závazných podmínek pro navazující rozhodování, které zajistí minimalizaci dlouhodobých zásahů do území a ochranu jeho budoucích funkcí. Pokud nebude možné uvedené nedostatky objektivně a přezkoumatelně odstranit, požaduji vypuštění akcelerační oblasti AOV48 – Chrbonín a souvisejícího územního opatření z návrhu Změny č. 2 Územního rozvojového plánu ČR. **Připomínka č. 116: Nedostatečné vyhodnocení možností připojení větrných elektráren do elektrizační soustavy a souvisejících zásahů do území** Odůvodnění územního opatření pro AOV48 – Chrbonín uvádí možnost realizace až 13 větrných elektráren s odhadovaným maximálním instalovaným výkonem 45,5 MW, přičemž dokumentace současně připouští realizaci související technické infrastruktury nezbytné pro provoz navrženého řešení. V dokumentaci však nebylo identifikováno konkrétní technické řešení připojení navrhovaného výkonu do elektrizační soustavy ani konkrétní vyhodnocení souvisejících infrastrukturních zásahů. Současně z veřejně dostupných podkladů společnosti ČEPS vyplývá, že významným infrastrukturním záměrem pro oblast Vysočiny je plánovaná transformovna Leskovice 400/110 kV, jejíž realizace je přímo závislá na novém dvojitém vedení 400 kV Kočín–Mírovka, přičemž zprovoznění této infrastruktury je předpokládáno přibližně kolem roku 2036. Dokumentace však neuvádí, zda navrhované řešení na této infrastruktuře závisí ani zda byly hodnoceny související zásahy do území vyvolané potřebou připojení navrženého výkonu. Dokumentace stanovuje předpokládaný instalovaný výkon území, avšak neobsahuje: – identifikaci konkrétního bodu připojení, – vyhodnocení kapacitních možností přenosové nebo distribuční soustavy, – vyhodnocení závislosti návrhu na plánované transformovně Leskovice 400/110 kV, – vyhodnocení závislosti návrhu na vedení 400 kV Kočín–Mírovka, – posouzení časové koordinace navrhované akcelerační oblasti s rozvojem energetické infrastruktury, – vyhodnocení souvisejících zásahů do území.	

Poř. č.	Připomínkové místo	Číslo jednací	Článek	AO	Připomínka	Vyhodnocení
					Posouzení tak nehodnotí celý rozsah navrhovaného řešení, ale pouze samotné výrobní zdroje. Posouzení současně proběhlo bez znalosti konkrétního vedení kabelových tras, připojovacích bodů a souvisejících technických staveb. Není proto možné objektivně posoudit skutečný rozsah zásahů do území. Pořizovatel sám uvádí, že akcelerační oblast umožňuje realizaci až 45,5 MW instalovaného výkonu. Současně však dokumentace neuvádí, jak bude tento výkon technicky připojen ani jaká infrastruktura bude pro jeho realizaci nezbytná. Současně veřejně dostupné podklady naznačují možnost závislosti budoucího připojení na infrastrukturních stavbách, jejichž realizace se předpokládá až kolem roku 2036. Obě tvrzení nemohou bez dalšího současně obstát. Pokud připojení nevyžaduje významnou infrastrukturu, musí být vysvětleno, kde a jak existuje dostatečná kapacita elektrizační soustavy. Pokud připojení významnou infrastrukturu vyžaduje, musí být zřejmé, že její důsledky byly při hodnocení zohledněny. Z uvedeného plynou pouze dvě možnosti: – potřebná infrastruktura existuje a dokumentace ji opomíjí, – potřebná infrastruktura neexistuje a realizace akcelerační oblasti je podmíněna dalšími stavbami. V obou případech vzniká vnitřní rozpor mezi deklarovaným rozsahem návrhu a rozsahem jeho vyhodnocení. Směrnice 2001/42/ES i zákon č. 100/2001 Sb. vyžadují posouzení významných, kumulativních a synergických vlivů plánu nebo programu. Požadavek nesměřuje k nahrazení navazujícího procesu EIA ani k požadavku na zpracování detailního technického řešení připojení, ale k přezkoumatelnosti závěrů dokumentace a možnosti ověřit, z jakých podkladů její závěry vycházejí. Posuzování samotných větrných elektráren bez současného vyhodnocení funkčně související energetické infrastruktury neumožňuje objektivně posoudit skutečný rozsah vlivů návrhu. Dokumentace stanovuje rozsah výroby elektrické energie, avšak nehodnotí technické podmínky její realizace ani související infrastrukturní zásahy. Výsledkem je neúplné vyhodnocení skutečného rozsahu návrhu a absence posouzení možných kumulativních dopadů. Tato skutečnost zpochybňuje přezkoumatelnost dokumentace. **Návrh řešení:** Požaduji odstranění vnitřního rozporu mezi deklarovaným instalovaným výkonem akcelerační oblasti a absencí přezkoumatelného vyhodnocení podmínek jeho realizace. Současně požaduji doplnění závazných podmínek pro navazující rozhodování, které zajistí: – koordinaci související energetické infrastruktury v rámci celé akcelerační oblasti, – minimalizaci rozsahu nových technických koridorů, kabelových tras a souvisejících zásahů do území, – minimalizaci kumulativních dopadů souvisejících energetických staveb na krajinný ráz, ekologické funkce území a půdní prostředí, – zohlednění souvisejících infrastrukturních zásahů při navazujícím rozhodování v území. Současně požaduji vysvětlení, z jakých podkladů dokumentace vychází při závěru, že navrhovaný rozsah akcelerační oblasti umožňuje realizaci předpokládaného výkonu bez významných nezohledněných zásahů do území. Pokud nebude možné uvedené nedostatky objektivně a přezkoumatelně odstranit, požaduji vypuštění akcelerační oblasti AOV48 – Chrbonín a souvisejícího územního opatření z návrhu Změny č. 2 Územního rozvojového plánu ČR. **O) Absence řádného hodnocení kumulativních a synergických vlivů** **Připomínka č. 117: Absence komplexního regionálního hodnocení kumulativních a synergických vlivů**	

Poř. č.	Připomínkové místo	Číslo jednací	Článek	AO	Připomínka	Vyhodnocení
					Dokumentace SEA neobsahuje komplexní regionální hodnocení kumulativních a synergických vlivů navržených akceleračních oblastí v širším území a neposuzuje skutečný rozsah souběžných zásahů do krajiny, životního prostředí a obytného prostředí. Akcelerační oblast AOV48 – Chrbonín není v regionu navrhována izolovaně. V bezprostředním okolí jsou současně vymezovány také akcelerační oblasti AOV47 – Bukovec, AOV49 – Křeč a AOV50 – Obrataň. Tyto oblasti společně představují rozsáhlou koncentraci větrných elektráren a související technické infrastruktury v jednom souvislém území. Podle dokumentace se jedná o území o celkové rozloze přibližně 3 152 ha s předpokládaným umístěním až 88 větrných elektráren a celkovým instalovaným výkonem přibližně 308 MW. Dokumentace však jednotlivé akcelerační oblasti hodnotí převážně odděleně a neobsahuje skutečné regionální posouzení jejich společného působení. SEA současně nehodnotí scénáře souběžné realizace více akceleračních oblastí, neposuzuje synergické působení doprovodné infrastruktury, neobsahuje regionální model industrializace krajiny, nevyhodnocuje dlouhodobou kumulaci technických zásahů, neposuzuje časové souvislosti a souběh jednotlivých projektů ani nehodnotí regionální proměnu charakteru krajiny v důsledku koncentrace více větrných parků. Dokumentace rovněž neobsahuje objektivní hodnocení společných dopadů na obyvatelstvo, krajinný ráz, ekologickou stabilitu území ani kvalitu života v širším regionu. Metodické doporučení MŽP (2015) současně výslovně uvádí, že kumulativní a synergické vlivy musí být hodnoceny v širších územních souvislostech a že SEA má představovat preventivní nástroj pro identifikaci regionálních environmentálních střetů již na strategické úrovni plánování. Manuál SEA (2025) potvrzuje, že vyhodnocení SEA musí být zpracováno v rozsahu umožňujícím objektivní posouzení širších územních souvislostí, souběžného působení více záměrů a jejich dlouhodobých dopadů na krajinu a životní prostředí. Studie Dibo et al. (2025) současně potvrzuje, že nedostatečné regionální hodnocení kumulativních vlivů větrných elektráren vede k systematickému podhodnocování skutečných environmentálních a krajinných dopadů rozsáhlých energetických celků. Nejvyšší správní soud v rozsudku č. j. 1 Ao 7/2011–526 zdůraznil, že posouzení kumulativních a synergických vlivů musí být součástí celkového hodnocení a musí vycházet z dostatečně zjištěného skutkového stavu a identifikace relevantních střetů. Pokud dokumentace neprokazuje způsob, jakým byly tyto vlivy identifikovány a vyhodnoceny, mohou být její závěry nepřezkoumatelné. SEA však regionální model kumulativních a synergických dopadů neobsahuje a neumožňuje objektivně posoudit skutečný rozsah společných vlivů akceleračních oblastí AOV47 – Bukovec, AOV48 – Chrbonín, AOV49 – Křeč a AOV50 – Obrataň. Dokumentace současně vykazuje vnitřní rozpor, kdy na jedné straně připouští existenci dalších rozsáhlých akceleračních oblastí v regionu, avšak na straně druhé neprovádí skutečné regionální hodnocení jejich společného působení. Kumulativní a synergické vlivy nelze objektivně vyhodnotit bez znalosti prostorového umístění souvisejících staveb, zejména přístupových komunikací, kabelových tras a technické infrastruktury. Existence nejistot nevylučuje možnost významných kumulativních účinků. Dokumentace je proto v této části nepřezkoumatelná a neumožňuje objektivně vyhodnotit skutečné regionální kumulativní a synergické vlivy návrhu. Takový postup je v rozporu se směrnicí Evropského parlamentu a Rady 2001/42/ES, která požaduje hodnocení kumulativních a synergických vlivů koncepcí na životní prostředí. Současně je návrh v rozporu se zákonem č. 100/2001 Sb., o posuzování vlivů na životní prostředí, a s metodickými požadavky SEA na hodnocení širších územních souvislostí a souběžného působení více záměrů. **Návrh řešení:** Požaduji doplnění komplexního regionálního hodnocení kumulativních a synergických vlivů akceleračních oblastí AOV47 – Bukovec, AOV48 – Chrbonín, AOV49 – Křeč a AOV50 – Obrataň, včetně scénářů	

Poř. č.	Připomínkové místo	Číslo jednací	Článek	AO	Připomínka	Vyhodnocení
					souběžné realizace více větrných parků a vyhodnocení dlouhodobých regionálních dopadů na krajinu, obyvatelstvo a životní prostředí. Současně požaduji doplnění regionálního modelu společného působení větrných elektráren a doprovodné infrastruktury v širším území, včetně vyhodnocení časových souvislostí, synergických efektů a celkové proměny krajiny. Pokud nebude možné uvedené nedostatky objektivně a přezkoumatelně odstranit, požaduji vypuštění akcelerační oblasti AOV48 – Chrbonín a souvisejícího územního opatření z návrhu Změny č. 2 Územního rozvojového plánu ČR. **Připomínka č. 118: Kumulativní hlukové zatížení, vibrace a synergické působení více větrných parků** Dokumentace SEA neobsahuje dostatečné vyhodnocení kumulativního hlukového zatížení, vibrací, infrazvuku a synergického působení více větrných elektráren v širším území. Akcelerační oblasti AOV47 – Bukovec, AOV48 – Chrbonín, AOV49 – Křeč a AOV50 – Obrataň představují rozsáhlou koncentraci větrných elektráren v jednom regionu, avšak SEA neposuzuje jejich společné akustické působení ani možné kumulativní dopady na obyvatelstvo a obytné prostředí. Dokumentace současně neobsahuje regionální akustický model, neposuzuje souběžné působení více zdrojů hluku, nehodnotí kumulativní amplitudovou modulaci, neposuzuje synergické působení infrazvuku, nehodnotí noční hlukovou zátěž v širším regionu ani neposuzuje dlouhodobé psychosociální dopady kumulativního hluku více větrných parků. SEA navíc pracuje pouze s modelovými scénáři budoucí výstavby a neobsahuje konkrétní rozmístění jednotlivých zařízení ani jejich skutečné technické parametry. V důsledku toho nelze objektivně ověřit skutečný rozsah kumulativní hlukové zátěže v území. Dokumentace současně nepředkládá scénáře souběžného provozu více větrných parků, vyhodnocení superpozice hlukových zdrojů, analýzu šíření hluku v členitém terénu ani hodnocení dlouhodobého opakovaného hlukového zatížení obyvatel. Studie Josimović et al. (2021) potvrzuje, že kumulativní hlukové působení více větrných elektráren může významně zvyšovat celkovou akustickou zátěž krajiny a vytvářet synergické efekty, které nelze objektivně hodnotit izolovaně po jednotlivých projektech. Studie Nguyen et al. (2022) současně potvrzuje, že amplitudová modulace hluku, proměnlivost meteorologických podmínek a souběžné působení více zdrojů mohou významně ovlivňovat subjektivní vnímání hluku i skutečné dopady na obyvatelstvo. Metodické doporučení MŽP (2015) i Manuál SEA (2025) současně výslovně požadují vyhodnocení kumulativních a synergických vlivů v širších územních souvislostech a upozorňují na nutnost posuzovat společné působení více záměrů. SEA však regionální kumulativní akustické hodnocení neobsahuje a neumožňuje objektivně posoudit skutečné hlukové dopady souběhu více akceleračních oblastí v širším regionu. Dokumentace je proto v této části nepřezkoumatelná. Takový postup je v rozporu se směrnicí Evropského parlamentu a Rady 2001/42/ES, která požaduje hodnocení kumulativních a synergických vlivů koncepcí na obyvatelstvo a životní prostředí. Současně je návrh v rozporu se zákonem č. 258/2000 Sb., o ochraně veřejného zdraví, a s požadavky na preventivní ochranu obyvatelstva před nadměrnou hlukovou zátěží. **Návrh řešení:** Požaduji doplnění regionálního kumulativního akustického modelu akceleračních oblastí AOV47 – Bukovec, AOV48 – Chrbonín, AOV49 – Křeč a AOV50 – Obrataň, včetně scénářů souběžného provozu více větrných parků a vyhodnocení superpozice hluku, amplitudové modulace, vibrací a infrazvuku. Současně požaduji doplnění hodnocení dlouhodobých psychosociálních dopadů kumulativní hlukové zátěže a vyhodnocení skutečných dopadů na obytné prostředí a kvalitu života obyvatel v širším území.	

Poř. č.	Připomínkové místo	Číslo jednací	Článek	AO	Připomínka	Vyhodnocení
					Pokud nebude možné uvedené nedostatky objektivně a přezkoumatelně odstranit, požaduji vypuštění akcelerační oblasti AOV48 – Chrbonín a souvisejícího územního opatření z návrhu Změny č. 2 Územního rozvojového plánu ČR. **Připomínka č. 119: Kumulativní vizuální dopady, světelné efekty a industrializace krajiny** Dokumentace SEA neobsahuje dostatečné vyhodnocení kumulativních vizuálních dopadů, světelných efektů a celkové proměny krajinného charakteru v důsledku koncentrace více akceleračních oblastí v širším regionu. Akcelerační oblasti AOV47 – Bukovec, AOV48 – Chrbonín, AOV49 – Křeč a AOV50 – Obrataň představují souběžnou koncentraci velkorozměrových technických dominant v dosud převážně leso-zemědělské krajině, avšak SEA neposuzuje jejich společné vizuální působení ani regionální proměnu krajinného rázu. Dokumentace současně nehodnotí kumulativní viditelnost větrných elektráren v širším regionu, neposuzuje rozsah vizuální saturace krajiny, nehodnotí společné působení více horizontových dominant, neposuzuje kumulativní světelné efekty překážkového značení, nehodnotí noční proměnu krajiny ani neposuzuje dlouhodobou industrializaci krajinného prostoru. SEA současně pracuje pouze s modelovým scénářem rozmístění větrných elektráren a neobsahuje konkrétní prostorové uspořádání budoucích zařízení. V důsledku toho nelze objektivně vyhodnotit skutečný rozsah vizuálních dopadů, viditelnosti zařízení ani míru narušení krajinného rázu. Dokumentace rovněž neobsahuje regionální analýzu souběžné viditelnosti více větrných parků ani hodnocení společného působení světelných prvků v noční krajině. Studie Palmer (2022) potvrzuje, že kumulativní vizuální dopady větrných elektráren mohou významně překračovat účinky jednotlivých projektů a zásadně měnit subjektivní vnímání krajiny i její identitu. Při souběhu více větrných parků vzniká rozsáhlé území se souběžnou viditelností více větrných parků, což významně zesiluje vizuální dominanci technické infrastruktury. Metodika NatureScot (2021) současně potvrzuje, že hodnocení větrných elektráren musí zahrnovat regionální kumulativní viditelnost, souběžné působení více větrných parků a celkovou vizuální saturaci krajiny. Studie Gleason et al. (2025) současně potvrzuje, že vizuální dopady větrných elektráren mají rozsáhlý prostorový dosah a jejich kumulace významně mění vnímání krajiny obyvateli. Souběžné působení více větrných elektráren a jejich nočního osvětlení může vést k dlouhodobé industrializaci krajiny a významné změně charakteru venkovského prostředí. Dokument Pembrokeshire Landscape Guidance (2017) současně upozorňuje, že rozsáhlé koncentrace větrných elektráren mohou narušovat krajinné horizonty, historickou identitu území a vizuální kontinuitu krajiny i na velké vzdálenosti. SEA však regionální kumulativní hodnocení vizuálních a světelných dopadů neobsahuje a neumožňuje objektivně posoudit skutečný rozsah proměny krajiny v širším území. Takový postup je v rozporu se směrnicí Evropského parlamentu a Rady 2001/42/ES, která požaduje hodnocení významných vlivů koncepcí na krajinu a obyvatelstvo. Současně je návrh v rozporu s Evropskou úmluvou o krajině (2000), která ukládá povinnost chránit krajinný charakter a zohledňovat kumulativní proměny krajiny při plánování rozvoje území. Dokumentace je proto v této části nepřezkoumatelná. **Návrh řešení:** Požaduji doplnění regionálního hodnocení kumulativní viditelnosti větrných elektráren, analýzy společného působení více větrných parků a vyhodnocení rozsahu vizuální saturace krajiny v širším regionu. Současně požaduji doplnění hodnocení kumulativních světelných efektů překážkového značení, vyhodnocení noční proměny krajiny a objektivního posouzení dlouhodobé industrializace krajinného prostoru. Pokud nebude možné uvedené nedostatky objektivně a přezkoumatelně odstranit, požaduji vypuštění akcelerační oblasti AOV48 – Chrbonín a souvisejícího územního opatření z návrhu Změny č. 2 Územního rozvojového plánu ČR.	

Poř. č.	Připomínkové místo	Číslo jednací	Článek	AO	Připomínka	Vyhodnocení
					Připomínka č. 120: Kumulativní psychosociální dopady a omezení rozvoje obcí Dokumentace SEA neobsahuje dostatečné vyhodnocení kumulativních psychosociálních dopadů souvisejících s koncentrací více akceleračních oblastí v širším regionu a nehodnotí dlouhodobé dopady na kvalitu života obyvatel, charakter sídel ani rozvoj obcí. Akcelerační oblasti AOV47 – Bukovec, AOV48 – Chrbonín, AOV49 – Křeč a AOV50 – Obrataň společně vytvářejí rozsáhlý soubor větrných elektráren a technické infrastruktury v jednom území. SEA však neposuzuje jejich společné psychosociální působení ani dlouhodobou proměnu obytného a venkovského prostředí. Dokumentace současně nehodnotí kumulativní subjektivní vnímání industrializace krajiny, neposuzuje dlouhodobé psychologické působení souběhu více větrných parků, nevyhodnocuje dopady na pocit kvality bydlení, neposuzuje změnu charakteru venkovských sídel ani nehodnotí možné omezení budoucího územního rozvoje obcí. SEA rovněž neobsahuje hodnocení společného působení hlukové zátěže, vizuální dominance, nočního světelného rušení, opakovaného shadow flickeru a dlouhodobé přítomnosti rozsáhlé technické infrastruktury v obytném prostředí. Dokumentace současně nehodnotí důsledky ochranných vzdáleností větrných elektráren na rozvoj zastavitelných ploch obcí. V praxi přitom mohou ochranné a hygienické limity významně omezovat budoucí rozvoj bydlení, občanské vybavenosti i dalšího využití území. Studie zabývající se psychosociálními dopady větrných elektráren potvrzují, že kumulace více větrných parků může významně ovlivňovat subjektivní vnímání krajiny, pocit životní pohody, kvalitu bydlení i vztah obyvatel ke krajině a místu. Dokumentace SEA však dlouhodobé psychosociální a sídelní dopady koncentrace více akceleračních oblastí nehodnotí a neumožňuje objektivně posoudit skutečné dopady návrhu na obyvatelstvo a venkovské prostředí. Takový postup je v rozporu se směrnicí Evropského parlamentu a Rady 2001/42/ES, která požaduje hodnocení vlivů koncepcí na obyvatelstvo, lidské zdraví a kvalitu života. Současně je návrh v rozporu s principem udržitelného rozvoje území a s požadavkem ochrany kvality obytného prostředí. Dokumentace je proto v této části nepřezkoumatelná. **Návrh řešení:** Požaduji doplnění regionálního hodnocení psychosociálních dopadů koncentrace akceleračních oblastí AOV47 – Bukovec, AOV48 – Chrbonín, AOV49 – Křeč a AOV50 – Obrataň na obyvatelstvo, kvalitu života a charakter venkovského prostředí. Současně požaduji doplnění vyhodnocení dopadů na budoucí rozvoj obcí, zastavitelné plochy, kvalitu bydlení a dlouhodobou obytnou funkci území, včetně hodnocení společného působení hluku, světelného rušení, shadow flickeru a vizuální dominance větrných elektráren. Pokud nebude možné uvedené nedostatky objektivně a přezkoumatelně odstranit, požaduji vypuštění akcelerační oblasti AOV48 – Chrbonín a souvisejícího územního opatření z návrhu Změny č. 2 Územního rozvojového plánu ČR. **Připomínka č. 121: Kumulativní ekologické dopady, fragmentace krajiny a migrační bariéry** Dokumentace SEA neobsahuje dostatečné vyhodnocení kumulativních ekologických dopadů souvisejících s koncentrací více akceleračních oblastí v širším regionu a neposuzuje dlouhodobé dopady na ekologickou prostupnost krajiny, migrační koridory ani fragmentaci biotopů. Akcelerační oblasti AOV47 – Bukovec, AOV48 – Chrbonín, AOV49 – Křeč a AOV50 – Obrataň společně vytvářejí rozsáhlý soubor větrných elektráren a technické infrastruktury v převážně leso-zemědělské krajině. Dokumentace SEA však jednotlivé akcelerační oblasti hodnotí převážně izolovaně a neobsahuje regionální model jejich společného ekologického působení.	

Poř. č.	Připomínkové místo	Číslo jednací	Článek	AO	Připomínka	Vyhodnocení
					SEA současně nehodnotí kumulativní bariérový efekt více větrných parků, neposuzuje regionální fragmentaci krajiny, nevyhodnocuje omezení ekologické prostupnosti území, neposuzuje kumulativní mortalitu ptáků a netopýrů, nehodnotí souběžné působení více migračních překážek ani neposuzuje dlouhodobé změny ekologické stability krajiny v širším regionu. Dokumentace rovněž neobsahuje objektivní vyhodnocení synergického působení větrných elektráren, přístupových komunikací, manipulačních ploch, kabelových tras, odlesnění a další doprovodné infrastruktury. V důsledku toho není možné objektivně posoudit skutečný rozsah ekologických zásahů do krajiny ani dlouhodobé regionální důsledky koncentrace více akceleračních oblastí. Směrnice Evropského parlamentu a Rady 2009/147/ES o ochraně volně žijících ptáků a směrnice Rady 92/43/EHS o stanovištích přitom výslovně požadují ochranu migračních tras, ekologické prostupnosti krajiny a prevenci významných kumulativních dopadů na chráněné druhy a jejich biotopy. Dokumenty IUCN (2021) současně potvrzují, že kumulativní koncentrace větrných elektráren může vytvářet rozsáhlé migrační bariéry a významně narušovat ekologickou konektivitu krajiny. Studie Moustakas et al. (2023) dále potvrzuje, že skutečné regionální dopady větrných elektráren na biodiverzitu bývají systematicky podhodnocovány, pokud nejsou hodnoceny v širším krajinném a migračním kontextu. Dokumentace SEA však regionální ekologické souvislosti, dlouhodobou fragmentaci krajiny ani kumulativní migrační bariéry objektivně nevyhodnocuje. SEA současně přenáší část posouzení mortality ptáků a netopýrů až do budoucího monitoringu po realizaci záměrů, čímž dochází k nepřípustnému odkládání klíčových environmentálních střetů do navazujících fází rozhodování. Dokumentace je proto v této části nepřezkoumatelná a neumožňuje objektivně posoudit skutečné ekologické důsledky koncentrace více akceleračních oblastí v širším regionu. Takový postup je v rozporu se směrnicí Evropského parlamentu a Rady 2001/42/ES, která požaduje hodnocení kumulativních a synergických vlivů koncepcí na biologickou rozmanitost a krajinu. Současně je návrh v rozporu se směrnicí Evropského parlamentu a Rady 2009/147/ES o ochraně volně žijících ptáků a se směrnicí Rady 92/43/EHS o stanovištích, které ukládají povinnost chránit ekologickou konektivitu území a předcházet významným negativním dopadům na chráněné druhy a jejich biotopy. Návrh řešení: Požaduji doplnění regionálního ekologického hodnocení kumulativních a synergických vlivů akceleračních oblastí AOV47 – Bukovec, AOV48 – Chrbonín, AOV49 – Křeč a AOV50 – Obrataň na ekologickou prostupnost krajiny, migrační koridory, fragmentaci biotopů a dlouhodobou ekologickou stabilitu území. Současně požaduji doplnění regionálního modelu kumulativní mortality ptáků a netopýrů, vyhodnocení bariérového efektu více větrných parků a objektivního posouzení synergického působení doprovodné infrastruktury v širším regionu. Pokud nebude možné uvedené nedostatky objektivně a přezkoumatelně odstranit, požaduji vypuštění akcelerační oblasti AOV48 – Chrbonín a souvisejícího územního opatření z návrhu Změny č. 2 Územního rozvojového plánu ČR. **P) Nedostatečné odůvodnění výběru lokality a rozpor s deklarovanými kritérii** **Připomínka č. 122: Rozpor s deklarovaným principem přednostního využívání brownfieldů a méně konfliktních lokalit** Dokumentace SEA ani odůvodnění akcelerační oblasti AOV48 – Chrbonín neprokazují, že byly při výběru lokality skutečně preferovány méně konfliktní a již narušené plochy, přestože tento princip dokumentace sama opakovaně deklaruje. V odůvodnění Změny č. 2 Územního rozvojového plánu České republiky je uvedeno, že akcelerační oblasti mají být vymezovány tak, aby jejich dopady na krajinu, životní prostředí a obyvatelstvo byly co nejmenší, a přednostně v územích již významně ovlivněných činností člověka, zejména na brownfieldech, bývalých vojenských areálech nebo v územích narušených těžbou. Dokumentace současně uvádí, že	

Poř. č.	Připomínkové místo	Číslo jednací	Článek	AO	Připomínka	Vyhodnocení
					tam, kde negativní vlivy nebylo možné eliminovat nebo dostatečně zmírnit, akcelerační oblasti vymezeny nebyly. Tyto deklarované principy však v případě AOV48 – Chrbonín zjevně nebyly naplněny. Vymezené území nepředstavuje brownfield ani jinak výrazně antropogenně degradovanou lokalitu, ale převážně lesní a zemědělskou krajinu s významnými ekologickými, krajinářskými a produkčními funkcemi. Samotná dokumentace SEA potvrzuje přítomnost lesních porostů, mokřadních prvků, přírodních habitatů, citlivých druhů ptáků a dalších ekologických střetů, kvůli nimž je nutné stanovovat rozsáhlá zmírňující opatření. Dokumentace současně neobsahuje žádné konkrétní a přezkoumatelné odůvodnění, proč nebyly využity méně konfliktní lokality, zejména brownfieldy nebo jiná již antropogenně zatížená území, ani proč byla naopak zvolena krajina s významným podílem lesních pozemků, kvalitní zemědělské půdy, výskytem chráněných druhů a přítomností kulturně-historických hodnot. Takový postup je současně v rozporu s § 4 zákona č. 249/2025 Sb., o urychlení využívání obnovitelných zdrojů energie, který ukládá při vymezování akceleračních oblastí přednostně využívat již zastavěná, zastavitelná, narušená nebo jinak antropogenně ovlivněná území a minimalizovat negativní dopady na životní prostředí, krajinu a veřejné zájmy. Stejný princip vyplývá také ze směrnice Evropského parlamentu a Rady (EU) 2023/2413 (RED III), která požaduje přednostní umisťování obnovitelných zdrojů energie zejména na střechy budov, parkoviště, průmyslové a logistické areály, dopravní infrastrukturu, brownfieldy, bývalé těžební a průmyslové lokality, skládky, urbanizovaná a jinak degradovaná území a jiné plochy s nízkou environmentální hodnotou. Dokumentace však neprokazuje, že byly tyto typy lokalit objektivně vyhodnoceny a porovnány s navrženou akcelerační oblastí AOV48 – Chrbonín. Dokumentace současně neodpovídá principům a metodickým požadavkům uvedeným v Manuálu SEA Ministerstva životního prostředí (2025), podle něhož musí být výběr variant a lokalit transparentní, přezkoumatelný a založený na objektivním vyhodnocení environmentálních střetů, kumulativních vlivů a principu minimalizace negativních dopadů na životní prostředí a veřejné zájmy. Metodika současně zdůrazňuje potřebu doložit důvody výběru konkrétní varianty a prokázat, že byly objektivně posouzeny i jiné, méně konfliktní alternativy. Dokumentace SEA však neobsahuje transparentní porovnání alternativních lokalit ani přezkoumatelné vysvětlení, proč byla navzdory přítomnosti lesních porostů, ekologicky významných stanovišť, citlivých druhů a dalších střetů vybrána právě akcelerační oblast AOV48 – Chrbonín. Návrh proto neprokazuje, že vymezení akcelerační oblasti odpovídá principu minimalizace negativních dopadů ani že bylo zvoleno řešení s nejmenšími dopady na životní prostředí, krajinu a obyvatelstvo. Nedostatečné odůvodnění výběru lokality a současný rozpor s vlastními deklarovanými kritérii znemožňují přezkoumat, zda bylo rozhodnutí učiněno na základě objektivních, transparentních a proporcionalních kritérií. Takový postup je v rozporu s § 172 zákona č. 500/2004 Sb., správní řád, který vyžaduje řádné, přezkoumatelné a srozumitelné odůvodnění opatření obecné povahy. Současně je návrh v rozporu s § 4 zákona č. 249/2025 Sb., o urychlení využívání obnovitelných zdrojů energie, se směrnicí Evropského parlamentu a Rady 2001/42/ES o posuzování vlivů některých plánů a programů na životní prostředí a se směrnicí Evropského parlamentu a Rady (EU) 2023/2413 (RED III), které požadují transparentní posouzení variant a přednostní využívání méně konfliktních a již antropogenně ovlivněných území. Dokumentace je proto v této části nepřezkoumatelná. **Návrh řešení:** Požaduji doplnění transparentního, objektivního a přezkoumatelného odůvodnění výběru akcelerační oblasti AOV48 – Chrbonín, včetně detailního porovnání alternativních lokalit a doložení, jaká konkrétní kritéria byla při výběru lokalit použita, jak byly jednotlivé střety a veřejné zájmy vyhodnocovány a jakou váhu jednotlivé faktory při rozhodování skutečně měly.	

Poř. č.	Připomínkové místo	Číslo jednací	Článek	AO	Připomínka	Vyhodnocení
					Současně požaduji doložení, že při výběru lokalit byl skutečně uplatněn princip minimalizace negativních dopadů na krajinu, životní prostředí a obyvatelstvo a že byly přednostně vyhodnoceny méně konfliktní varianty, zejména brownfieldy, bývalé průmyslové a těžební areály, urbanizovaná území a další již antropogenně ovlivněné plochy s nízkou environmentální hodnotou. Požaduji rovněž doplnění transparentního multikriteriálního hodnocení lokalit, včetně doložení, jak byly vzájemně poměřovány environmentální střety, krajinný ráz, ochrana biodiverzity, ochrana lesa a zemědělské půdy, blízkost obytné zástavby, kulturně-historické hodnoty území a další veřejné zájmy. Současně požaduji doložení souladu postupu s principy a metodickými požadavky SEA, zejména s požadavkem transparentního hodnocení variant, objektivního posouzení konfliktů a přezkoumatelného zdůvodnění výběru řešení s nejmenšími environmentálními dopady. Pokud nebude možné uvedené nedostatky objektivně a přezkoumatelně odstranit, požaduji vypuštění akcelerační oblasti AOV48 – Chrbonín a souvisejícího územního opatření z návrhu Změny č. 2 Územního rozvojového plánu ČR. **Připomínka č. 123: Nedostatečné odůvodnění výběru lokality a absence transparentního multikriteriálního hodnocení** Dokumentace SEA neprokazuje, že výběr navržených akceleračních oblastí proběhl na základě transparentního a objektivního multikriteriálního hodnocení environmentálních, sociálních, krajinných a technických střetů. Dokumentace současně neprokazuje, že byly využity detailní terénní průzkumy, podklady samospráv nebo regionální odborné podklady. Není proto zřejmé, zda byl výběr lokality založen na skutečných podmínkách území, nebo převážně na obecných mapových vrstvách. SEA současně neobsahuje detailní metodické vysvětlení, jakým způsobem byly jednotlivé konflikty a veřejné zájmy vyhodnocovány, jaká kritéria byla použita a jakou váhu jednotlivé faktory při výběru lokalit skutečně měly. Dokumentace neprokazuje, jak byly vzájemně poměřovány zejména environmentální dopady, krajinná citlivost, ochrana biodiverzity, blízkost obytné zástavby, sociální přijatelnost, dopady na zemědělský půdní fond, dopady na lesní porosty, technická infrastruktura a energetický potenciál území. Z dokumentace naopak vyplývá dominantní preference technicko-energetických kritérií, zejména větrného potenciálu a technické realizovatelnosti, aniž by bylo objektivně doloženo, že ostatní veřejné zájmy byly hodnoceny rovnocenně a transparentně. SEA současně neobsahuje detailní porovnání alternativních lokalit ani metodické odůvodnění, proč byly do návrhu zahrnuty právě lesní, pohledově exponované a environmentálně citlivé části území. Odborné studie potvrzují, že moderní plánování větrných elektráren musí kombinovat environmentální omezení, krajinnou citlivost, ochranu biodiverzity, vzdálenost od sídel, kumulativní vlivy, sociální přijatelnost i technickou infrastrukturu. Studie Latinopoulos a Kechagia (2015) současně potvrzuje, že opomenutí některého z těchto faktorů může vést k výběru konfliktních lokalit a ke zvýšenému odporu veřejnosti. SEA však neprokazuje, že byla provedena skutečně komplexní multikriteriální analýza střetů a citlivosti území ani že byl výběr lokalit založen na transparentním a přezkoumatelném systému hodnocení. Dokumentace proto neumožňuje objektivně ověřit, zda byly vybrány environmentálně a sociálně nejméně konfliktní lokality. Takový postup je v rozporu se směrnicí Evropského parlamentu a Rady 2001/42/ES, která požaduje vyhodnocení rozumných variant a identifikaci významných environmentálních vlivů již na strategické úrovni plánování. Současně je návrh v rozporu s požadavkem transparentního a přezkoumatelného odůvodnění opatření obecné povahy podle § 172 zákona č. 500/2004 Sb., správní řád. **Návrh řešení:**	

Poř. č.	Připomínkové místo	Číslo jednací	Článek	AO	Připomínka	Vyhodnocení
					Požaduji doplnění transparentního multikriteriálního hodnocení výběru lokalit, včetně detailního popisu použité metodiky, systému vážení jednotlivých kritérií a způsobu hodnocení environmentálních, krajinných, sociálních a technických střetů. Současně požaduji doplnění detailního porovnání alternativních variant a doložení, že výběr akcelerační oblasti byl založen na objektivním a přezkoumatelném posouzení všech relevantních veřejných zájmů. Pokud nebude možné uvedené nedostatky objektivně a přezkoumatelně odstranit, požaduji vypuštění akcelerační oblasti AOV48 – Chrbonín a souvisejícího územního opatření z návrhu Změny č. 2 Územního rozvojového plánu ČR. **Připomínka č. 124: Rozpor s principem „least-conflict siting“ a nedostatečné zohlednění sociální přijatelnosti** Dokumentace SEA neprokazuje, že při vymezování akcelerační oblasti AOV48 – Chrbonín byl uplatněn princip „least-conflict siting“, tedy princip výběru lokalit s nejnižším konfliktním potenciálem vůči obyvatelstvu, krajině a životnímu prostředí. Dokumentace současně neobsahuje dostatečné vyhodnocení sociální přijatelnosti navržené lokality ani objektivní posouzení míry konfliktu s obytným, rekreačním a krajinným využitím území. SEA nehodnotí míru sociální konfliktnosti území, kumulaci zásahů v širším regionu, dopady na kvalitu života obyvatel, dlouhodobou sociální přijatelnost návrhu ani riziko vzniku významných sociálních konfliktů v území. Současně není doloženo, že byly systematicky vyhledávány lokality s nižším konfliktním potenciálem vůči obytné zástavbě, rekreačnímu využití krajiny a environmentálně citlivým územím. Metodika European Commission EU (2020) potvrzuje, že plánování větrných elektráren má preferovat lokality s nejnižším konfliktním potenciálem a minimalizovat zásahy do ekologicky a krajinně citlivých území. Konflikty kolem větrných elektráren často vznikají v případech, kdy veřejnost vnímá proces výběru lokalit jako netransparentní nebo procedurálně nespravedlivý. Studie Klok et al. (2023) potvrzuje, že sociální akceptace větrných elektráren významně souvisí s transparentností procesu výběru lokalit, minimalizací negativních dopadů, zohledněním lokálního kontextu a participací veřejnosti. Studie Fast a Mabee (2015) současně potvrzuje, že sociální přijatelnost větrných elektráren není dána pouze technickými parametry projektu, ale především transparentností výběru lokalit, kvalitou participace veřejnosti a objektivním vyhodnocením konfliktů v krajině. Dokumentace SEA však neprokazuje, že byla sociální přijatelnost návrhu objektivně a systematicky vyhodnocena ani že byl výběr lokality založen na principu minimalizace sociálních a krajinných konfliktů. Dokumentace je proto v této části nepřezkoumatelná a neumožňuje objektivně ověřit, zda byla zvolena lokalita s nejnižším konfliktním potenciálem. Takový postup je v rozporu se směrnicí Evropského parlamentu a Rady 2001/42/ES, která požaduje identifikaci a vyhodnocení významných vlivů na obyvatelstvo, krajinu a životní prostředí již na strategické úrovni plánování. Současně je návrh v rozporu s principem prevence environmentálních a sociálních konfliktů a s požadavkem transparentního a přezkoumatelného odůvodnění opatření obecné povahy podle § 172 zákona č. 500/2004 Sb., správní řád. **Návrh řešení:** Požaduji doplnění objektivního hodnocení sociální přijatelnosti návrhu, vyhodnocení konfliktního potenciálu akcelerační oblasti AOV48 – Chrbonín a doložení, že při výběru lokality byl skutečně uplatněn princip výběru lokalit s nejnižším konfliktním potenciálem vůči obyvatelstvu, krajině a životnímu prostředí. Současně požaduji doplnění vyhodnocení kumulativních sociálních a krajinných konfliktů v širším regionu a transparentní doložení, že byly systematicky posuzovány méně konfliktní varianty umístění. Pokud nebude možné uvedené nedostatky objektivně a přezkoumatelně odstranit, požaduji vypuštění akcelerační oblasti AOV48 – Chrbonín a souvisejícího územního opatření z návrhu Změny č. 2 Územního rozvojového plánu ČR.	

Poř. č.	Připomínkové místo	Číslo jednací	Článek	AO	Připomínka	Vyhodnocení
					Připomínka č. 125: Nedostatečné vyhodnocení kumulativních krajinných a vizuálních vlivů Dokumentace SEA neobsahuje dostatečné vyhodnocení kumulativních krajinných a vizuálních vlivů souvisejících s koncentrací více akceleračních oblastí v širším regionu. V bezprostředním okolí akcelerační oblasti AOV48 – Chrbonín jsou současně navrhovány další akcelerační oblasti AOV48 – Chrbonín, AOV49 – Křeč a AOV50 – Obrataň. Tyto oblasti společně představují rozsáhlý soubor větrných elektráren s výrazným dopadem na krajinný charakter, dálkové pohledy a vizuální vnímání krajiny v širším území. Dokumentace sice obsahuje dílčí hodnocení viditelnosti jednotlivých akceleračních oblastí, neobsahuje však komplexní regionální vyhodnocení kumulativní vizuální zátěže, celkové proměny krajinného charakteru ani synergických dopadů souběhu více větrných parků v jednom území. SEA současně nehodnotí kumulativní rozsah viditelnosti větrných elektráren v širším území, celkovou míru vizuální saturace krajiny, změnu krajinných dominant, kumulaci světelných a technických prvků v krajině ani dlouhodobé dopady na identitu a čitelnost krajinného prostoru. Dokumentace rovněž neobsahuje objektivní posouzení rozsahu vizuálních zásahů do leso-zemědělské krajiny Vysočiny ani vyhodnocení dopadů na charakter otevřených horizontů, dálkových pohledů a krajinných panoramat. Studie Guan et al. (2022) potvrzuje, že koncentrace větrných elektráren významně ovlivňuje prostorové vnímání krajiny, rozsah vizuální dominance technických struktur a intenzitu vizuálního zásahu do krajinného obrazu. Metodika NatureScot (2021) současně potvrzuje, že kumulace více větrných elektráren může vést ke kumulativním vizuálním dopadům, změně charakteru krajiny, vizuální fragmentaci území a zvýšení vnímané industrializace krajiny. Studie Molina-Ruiz et al. (2011) současně potvrzuje, že kumulativní vizuální dopady větrných elektráren je nutné posuzovat v regionálním měřítku, nikoli odděleně po jednotlivých lokalitách, protože právě souběh více větrných parků představuje nejvýznamnější faktor krajinné změny. Dokumentace SEA však regionální kumulativní hodnocení krajinných a vizuálních dopadů neobsahuje a neumožňuje objektivně posoudit skutečný rozsah zásahů do krajinného charakteru širšího území. Dokumentace je proto v této části nepřezkoumatelná. Takový postup je v rozporu se směrnicí Evropského parlamentu a Rady 2001/42/ES, která požaduje vyhodnocení kumulativních a synergických vlivů na krajinu a životní prostředí již na strategické úrovni plánování. Současně je návrh v rozporu s Evropskou úmluvou o krajině (2000), která ukládá povinnost chránit krajinný charakter a zohledňovat krajinu jako podstatnou složku kvality života obyvatel. **Návrh řešení:** Požaduji doplnění regionálního kumulativního hodnocení krajinných a vizuálních vlivů akceleračních oblastí AOV47 – Bukovec, AOV48 – Chrbonín, AOV49 – Křeč a AOV50 – Obrataň, včetně komplexního regionálního modelu viditelnosti a vyhodnocení celkové vizuální saturace krajiny. Současně požaduji doplnění objektivního posouzení dopadů na krajinný charakter, dálkové pohledy, horizonty, krajinné dominanty a identitu krajiny Vysočiny v širším regionálním měřítku. Pokud nebude možné uvedené nedostatky objektivně a přezkoumatelně odstranit, požaduji vypuštění akcelerační oblasti AOV48 – Chrbonín a souvisejícího územního opatření z návrhu Změny č. 2 Územního rozvojového plánu ČR. **Připomínka č. 126: Nedostatečné zohlednění biodiverzity a environmentálních konfliktů při výběru lokalit** Dokumentace SEA neprokazuje, že při vymezování akcelerační oblasti AOV48 – Chrbonín byly dostatečně zohledněny environmentální konflikty, ochrana biodiverzity a ekologická citlivost území.	

Poř. č.	Připomínkové místo	Číslo jednací	Článek	AO	Připomínka	Vyhodnocení
					SEA současně neobsahuje objektivní vyhodnocení, zda byly při výběru lokalit systematicky vylučovány environmentálně citlivé oblasti a zda byly dostatečně posouzeny možné střety s ochranou přírody, migračními koridory a ekologickou stabilitou krajiny. Dokumentace nehodnotí kumulativní dopady na biodiverzitu v širším regionu, synergické působení více akceleračních oblastí, dlouhodobou fragmentaci biotopů, narušení migračních tras živočichů ani regionální kumulaci technických bariér v krajině. Současně není doloženo, že byly při výběru lokalit systematicky vyhodnocovány méně konfliktní varianty z hlediska ochrany přírody a ekologické stability území. Metodika IUCN (2021) potvrzuje, že strategické plánování větrných elektráren musí zahrnovat preventivní identifikaci environmentálně citlivých území, aplikaci principu avoidance hierarchy a systematické vyhýbání se lokalitám s vysokým konfliktním potenciálem vůči biodiverzitě. Studie Johnson et al. (2020) současně zdůrazňuje význam včasného strategického plánování infrastrukturních projektů z hlediska prevence kumulativních environmentálních dopadů. Studie Santangeli et al. (2016) současně potvrzuje, že nedostatečné zohlednění migračních koridorů, biotopů a kumulativních environmentálních střetů významně zvyšuje riziko dlouhodobých negativních dopadů na chráněné druhy i ekologickou stabilitu krajiny. Dokumentace SEA však neprokazuje, že byly environmentální konflikty a ekologická citlivost území vyhodnoceny v regionálním měřítku ani že byl při výběru lokalit uplatněn princip preventivního vylučování vysoce konfliktních území. Dokumentace je proto v této části nepřezkoumatelná a neumožňuje objektivně ověřit, zda byly z hlediska ochrany biodiverzity vybrány environmentálně nejméně konfliktní lokality. Takový postup je v rozporu se směrnicí Evropského parlamentu a Rady 2001/42/ES, která požaduje vyhodnocení významných vlivů na biologickou rozmanitost a životní prostředí již na strategické úrovni plánování. Současně je návrh v rozporu se zákonem č. 114/1992 Sb., o ochraně přírody a krajiny, který ukládá povinnost chránit ekologickou stabilitu krajiny, biologickou rozmanitost a významné krajinné prvky. **Návrh řešení:** Požaduji doplnění regionálního hodnocení environmentálních konfliktů a kumulativních dopadů akceleračních oblastí na biodiverzitu, ekologickou stabilitu krajiny a migrační prostupnost území. Současně požaduji doplnění objektivního vyhodnocení migračních koridorů, biotopů a environmentálně citlivých území a doložení, že byly při výběru lokalit systematicky vylučovány varianty s vysokým konfliktním potenciálem vůči ochraně přírody. Pokud nebude možné uvedené nedostatky objektivně a přezkoumatelně odstranit, požaduji vypuštění akcelerační oblasti AOV48 – Chrbonín a souvisejícího územního opatření z návrhu Změny č. 2 Územního rozvojového plánu ČR. **Q) Nepřípustné odkládání a přenášení posouzení vlivů do navazujících fází rozhodování** **Připomínka č. 127: Nepřípustné odkládání podstatných vlivů do navazujících řízení** Dokumentace SEA nepřípustně přesouvá posouzení řady podstatných vlivů akcelerační oblasti AOV48 – Chrbonín až do budoucích navazujících řízení EIA, územních řízení nebo do fáze provozu jednotlivých větrných elektráren, přestože strategická úroveň SEA má sloužit právě k včasné identifikaci zásadních environmentálních konfliktů a k ověření přijatelnosti návrhu ještě před vymezením akcelerační oblasti. Dokumentace neobsahuje vlastní konkrétní vyhodnocení hlukových dopadů, dopadů infrazvuku a vibrací, dopadů stroboskopického efektu, detailních dopadů na obytné prostředí, konkrétních migračních střetů, mortality ptáků a netopýrů ani detailního rozsahu zásahů do lesních porostů a krajiny. SEA naopak opakovaně odkazuje na budoucí akustické studie, biologické monitoringy a další odborná hodnocení, která mají být zpracována až v rámci konkrétních projektových řízení. Územní opatření současně stanoví, že: „Provozovatel větrné elektrárny je povinen zajistit monitoring mortality ptáků po dobu minimálně tří let od uvedení větrné elektrárny do provozu.“	

Poř. č.	Připomínkové místo	Číslo jednací	Článek	AO	Připomínka	Vyhodnocení
					„Provozovatel větrné elektrárny je povinen zajistit akustický monitoring letové aktivity netopýrů po dobu dvou let od uvedení větrné elektrárny do provozu.“ Dokumentace tak sama připouští, že skutečné dopady na chráněné druhy mají být zjišťovány až po realizaci záměru a během jeho provozu. Takový postup je však v rozporu se základními principy ochrany životního prostředí, protože zásadní environmentální střety musí být identifikovány a vyhodnoceny před přijetím koncepce a před vymezením akcelerační oblasti. Odůvodnění Územního rozvojového plánu současně výslovně uvádí, že podrobné posouzení jednotlivých vlivů bude řešeno až v navazujících řízeních. Dokumentace SEA tak fakticky nepředkládá úplné strategické hodnocení vlivů, ale významnou část podstatných otázek přesouvá do budoucích projektových fází, kdy již nebude možné ovlivnit samotné vymezení akcelerační oblasti. Metodické dokumenty OECD (2006) a Partidário (2012) přitom potvrzují, že smyslem SEA je identifikovat zásadní environmentální konflikty již ve strategické fázi plánování a zabránit jejich přenášení do pozdějších rozhodovacích stupňů. Manuál SEA Ministerstva životního prostředí (2025) současně výslovně uvádí, že strategické posuzování vlivů na životní prostředí má být účinným nástrojem prevence potenciálních negativních vlivů koncepcí na životní prostředí a veřejné zdraví. Metodika zdůrazňuje, že významné environmentální střety mají být identifikovány, vyhodnoceny a zohledněny již ve strategické fázi přípravy koncepce, tedy v době, kdy je ještě možné návrh upravit, optimalizovat nebo vyloučit konfliktní řešení. Přenášení podstatných environmentálních otázek až do navazujících projektových řízení nebo dokonce do fáze provozu záměrů je v rozporu se samotným preventivním účelem SEA. V případě AOV48 – Chrbonín však dokumentace ponechává řadu zásadních vlivů na budoucí EIA, monitoringy a další navazující řízení, čímž fakticky rezignuje na preventivní funkci strategického posouzení. Metodické doporučení MŽP (2025) výslovně stanoví, že vyhodnocení SEA má plnit funkci preventivního nástroje ochrany životního prostředí a že navržená minimalizační opatření mají být řádně promítnuta již do návrhu územního opatření. Dokumentace však podstatné otázky ochrany veřejného zdraví a bezpečnosti nepřípustně přesouvá do navazujících řízení. Posouzení hlukových vlivů, stroboskopického efektu i části havarijních rizik není provedeno v rámci SEA, ale je ponecháno až na budoucí projektovou dokumentaci a individuální řízení. Tím dochází k oslabení preventivní funkce SEA a k přenosu nejistot do dalších stupňů rozhodování. SEA však pracuje právě s opačným přístupem a ponechává řadu zásadních střetů nevyřešených. Dokumentace proto neumožňuje objektivně posoudit skutečné environmentální dopady návrhu již ve strategické fázi rozhodování a je v této části nepřezkoumatelná. Takový postup je v rozporu se směrnicí Evropského parlamentu a Rady 2001/42/ES o posuzování vlivů některých plánů a programů na životní prostředí, která požaduje vyhodnocení významných vlivů koncepce již ve strategické fázi plánování. Současně je návrh v rozporu se zákonem č. 100/2001 Sb., o posuzování vlivů na životní prostředí, a se zásadou prevence, podle níž musí být významné environmentální vlivy identifikovány a posouzeny před přijetím rozhodnutí. **Návrh řešení:** Požaduji doplnění detailního strategického hodnocení hlukových dopadů, infrazvuku, vibrací, stroboskopického efektu, vlivů na obytné prostředí, biodiverzitu, migrační střety, mortalitu ptáků a netopýrů, rozsahu zásahů do lesních porostů a dalších podstatných environmentálních vlivů již ve fázi SEA. Současně požaduji doplnění konkrétních odborných podkladů umožňujících objektivně posoudit přijatelnost akcelerační oblasti ještě před jejím vymezením, nikoli až v navazujících projektových řízeních. Pokud nebude možné uvedené nedostatky objektivně a přezkoumatelně odstranit, požaduji vypuštění akcelerační oblasti AOV48 – Chrbonín a souvisejícího územního opatření z návrhu Změny č. 2 Územního rozvojového plánu ČR.	

Poř. č.	Připomínkové místo	Číslo jednací	Článek	AO	Připomínka	Vyhodnocení
					Připomínka č. 128: Rozpor s principem prevence a účelem strategického posuzování vlivů na životní prostředí Strategické posuzování vlivů na životní prostředí (SEA) je založeno na principu prevence, tedy na požadavku identifikovat zásadní environmentální konflikty ještě před přijetím koncepce a před vymezením akcelerační oblasti. Dokumentace SEA však opakovaně předpokládá, že významné environmentální střety budou detailně řešeny až v navazujících řízeních a v budoucí projektové dokumentaci jednotlivých větrných elektráren. SEA současně neřeší detailně nejistoty budoucích dopadů, nepředkládá dostatečné variantní posouzení, nevylučuje konfliktní lokality již ve strategické fázi a ponechává řadu zásadních environmentálních otázek na budoucí technické dopracování projektů. Takový přístup je v rozporu se samotným účelem strategického posuzování vlivů na životní prostředí, které má sloužit právě k preventivní optimalizaci návrhu, minimalizaci budoucích konfliktů a včasnému zohlednění environmentálních limitů území. Manuál SEA Ministerstva životního prostředí (2025) současně uvádí, že SEA má sloužit jako preventivní nástroj umožňující včasné rozpoznání environmentálních limitů území, identifikaci potenciálních konfliktů a optimalizaci návrhu ještě před přijetím koncepce. Metodika zdůrazňuje, že účelem SEA není pouze formální identifikace budoucích problémů, ale zejména prevence vzniku významných negativních vlivů prostřednictvím strategického rozhodování v rané fázi plánování. Dokumentace SEA pro AOV48 – Chrbonín však významnou část podstatných environmentálních střetů ponechává až na budoucí projektové fáze, kdy již nebude možné ovlivnit samotné vymezení akcelerační oblasti ani základní koncepční rozhodnutí. Metodika Ministerstva životního prostředí (2025) ke stanovování podmínek a zmírňujících opatření (2025) současně výslovně uvádí, že akcelerační oblasti musí být vymezovány tak, aby existoval důvodný předpoklad, že budoucí záměry nebudou mít významné negativní dopady na životní prostředí, čehož má být dosaženo kombinací vhodného výběru lokality a odpovídajícího nastavení podmínek a zmírňujících opatření. Dokumentace AOV48 – Chrbonín však významnou část nejistot a posouzení vlivů ponechává na navazující řízení a monitoringy, čímž oslabuje preventivní funkci strategického hodnocení. Metodika Partidário (2012) potvrzuje, že SEA má být využívána jako nástroj preventivního rozhodování a strategické optimalizace návrhu ještě před přijetím zásadních územních rozhodnutí. Současně zdůrazňuje, že environmentálně konfliktní lokality mají být identifikovány a vylučovány již ve strategické fázi plánování, nikoli až během následných projektových řízení. Publikace UNECE (2013) dále potvrzuje, že smyslem SEA je podpora informovaného rozhodování a prevence environmentálních konfliktů v době, kdy je ještě možné měnit samotnou koncepci a vybírat méně konfliktní varianty řešení. Nejvyšší správní soud v rozsudku č. j. 1 As 13/2007-63 zdůraznil význam preventivního přístupu při ochraně životního prostředí a potřebu zohlednit existující odborné nejistoty při rozhodování. Přetrvávající nejistoty proto nelze řešit pouhým odložením jejich posouzení do budoucích fází. SEA však v případě akcelerační oblasti AOV48 – Chrbonín neprokazuje, že byla provedena skutečná preventivní optimalizace návrhu ani že byly environmentálně konfliktní varianty včas vyloučeny. Dokumentace současně neumožňuje objektivně ověřit, zda je navržené řešení environmentálně přijatelné již na strategické úrovni plánování, neboť podstatná část posouzení je přesunuta do budoucích fází rozhodování. Dokumentace je proto v této části nepřezkoumatelná a neplní preventivní funkci strategického posuzování vlivů na životní prostředí. Takový postup je v rozporu se směrnicí Evropského parlamentu a Rady 2001/42/ES, která požaduje preventivní vyhodnocení významných vlivů koncepcí na životní prostředí ještě před jejich přijetím. Současně je návrh v rozporu s principem prevence vyplývajícím z českého i evropského práva ochrany životního prostředí. **Návrh řešení:**	

Poř. č.	Připomínkové místo	Číslo jednací	Článek	AO	Připomínka	Vyhodnocení
					Požaduji doplnění preventivního strategického hodnocení environmentálních konfliktů, identifikaci a vyloučení konfliktních lokalit již ve fázi SEA, doplnění variantního posouzení návrhu a vyhodnocení nejistot budoucích dopadů. Současně požaduji doplnění podkladů umožňujících skutečné strategické rozhodnutí o vhodnosti akcelerační oblasti AOV48 – Chrbonín ještě před přijetím návrhu a bez přenášení zásadních environmentálních střetů do budoucích projektových řízení. Pokud nebude možné uvedené nedostatky objektivně a přezkoumatelně odstranit, požaduji vypuštění akcelerační oblasti AOV48 – Chrbonín a souvisejícího územního opatření z návrhu Změny č. 2 Územního rozvojového plánu ČR. **Připomínka č. 129: Nepřípustné přenášení kumulativních a synergických vlivů do individuálních EIA** Dokumentace SEA deklaruje, že detailní hodnocení kumulativních a synergických vlivů bude provedeno až v budoucích EIA jednotlivých projektů větrných elektráren. Takový postup je však v rozporu se samotným účelem strategického posuzování vlivů na životní prostředí. SEA má být hlavním nástrojem pro identifikaci regionálních, kumulativních a synergických dopadů, které nelze efektivně posuzovat izolovaně v jednotlivých projektových řízeních. Dokumentace však neobsahuje detailní regionální kumulativní model, nepředkládá scénáře souběžné realizace více větrných parků, nehodnotí synergické působení doprovodné infrastruktury, nevyhodnocuje regionální industrializaci krajiny ani neposuzuje dlouhodobé psychosociální a krajinné dopady koncentrace více akceleračních oblastí v širším území. V bezprostředním okolí akcelerační oblasti AOV48 – Chrbonín jsou přitom současně navrhovány další akcelerační oblasti AOV47 – Bukovec, AOV49 – Křeč a AOV50 – Obrataň, které společně představují rozsáhlou koncentraci větrných elektráren a technické infrastruktury v jednom regionu. Individuální projektové EIA však zpravidla nedokážou objektivně postihnout regionální proměnu krajiny, souběh více větrných parků, synergické působení infrastruktury, dlouhodobé změny charakteru území ani regionální psychosociální dopady související s kumulací technických zásahů. Metodiky OECD (2006) a Fischer a González (2021) potvrzují, že právě SEA má být hlavním nástrojem pro vyhodnocení širších regionálních souvislostí a kumulativních environmentálních dopadů, které přesahují rámec jednotlivých projektových EIA. SEA však regionální synergické hodnocení neobsahuje a podstatnou část kumulativních dopadů nepřípustně přesouvá do budoucích individuálních řízení. Dokumentace proto neumožňuje objektivně posoudit skutečný rozsah regionálních kumulativních vlivů návrhu a je v této části nepřezkoumatelná. Takový postup je v rozporu se směrnicí Evropského parlamentu a Rady 2001/42/ES, která výslovně požaduje hodnocení kumulativních a synergických vlivů již na strategické úrovni plánování. Současně je návrh v rozporu s principem prevence environmentálních škod a s požadavkem objektivního strategického posouzení širších územních souvislostí. **Návrh řešení:** Požaduji doplnění regionálního modelu kumulativních a synergických vlivů akceleračních oblastí AOV47 – Bukovec, AOV48 – Chrbonín, AOV49 – Křeč a AOV50 – Obrataň, včetně scénářů souběžné realizace více větrných parků a vyhodnocení regionálních krajinných, psychosociálních a environmentálních dopadů. Současně požaduji doplnění skutečného strategického hodnocení širších územních souvislostí již ve fázi SEA, nikoli až v budoucích individuálních EIA. Pokud nebude možné uvedené nedostatky objektivně a přezkoumatelně odstranit, požaduji vypuštění akcelerační oblasti AOV48 – Chrbonín a souvisejícího územního opatření z návrhu Změny č. 2 Územního rozvojového plánu ČR. **Připomínka č. 130: Omezení účinné participace veřejnosti a dotčených obcí**	

Poř. č.	Připomínkové místo	Číslo jednací	Článek	AO	Připomínka	Vyhodnocení
					Dokumentace SEA neumožňuje veřejnosti, dotčeným obcím ani vlastníkům nemovitostí objektivně posoudit skutečné dopady navržené akcelerační oblasti AOV48 – Chrbonín, protože podstatná část environmentálních vlivů má být teprve vyhodnocena v budoucích navazujících řízeních. Veřejnost tak nemá k dispozici konkrétní rozmístění větrných elektráren, skutečné technické parametry zařízení, detailní hlukové studie, vyhodnocení infrazvuku a vibrací, realistické modely stroboskopického efektu, detailní posouzení krajinných dopadů ani úplné hodnocení kumulativních a synergických vlivů. Současně dokumentace odkazuje řadu podstatných posouzení až do budoucích projektových řízení a budoucího monitoringu po realizaci záměrů. Takový postup významně omezuje možnost veřejnosti účinně posoudit skutečné důsledky návrhu a kvalifikovaně uplatnit připomínky již ve fázi strategického rozhodování o vymezení akcelerační oblasti. Aarhuská úmluva (1998) přitom vyžaduje, aby veřejnost měla přístup k dostatečným a úplným informacím v době, kdy jsou ještě otevřeny všechny varianty řešení a kdy může být veřejná participace skutečně účinná. Metodické dokumenty IAIA (2006) a Partidário (2012) současně potvrzují, že transparentnost, dostupnost informací a včasné zapojení veřejnosti představují základní podmínky legitimity strategického environmentálního posuzování. SEA však neposkytuje dostatečně konkrétní podklady pro objektivní posouzení skutečných dopadů návrhu a významnou část klíčových informací odkládá do budoucích fází rozhodování. Veřejnost a dotčené obce tak fakticky nemohou objektivně ověřit skutečný rozsah budoucích zásahů, reálné dopady na kvalitu života, přijatelnost hlukové zátěže, rozsah krajinných změn ani skutečné environmentální důsledky návrhu. Dokumentace proto neumožňuje plnohodnotnou a účinnou participaci veřejnosti ve smyslu mezinárodních i evropských požadavků a je v této části nepřezkoumatelná. Takový postup je v rozporu s Aarhuskou úmluvou, která garantuje právo veřejnosti na přístup k informacím a účinnou účast při rozhodování o záležitostech životního prostředí. Současně je návrh v rozporu se směrnicí Evropského parlamentu a Rady 2001/42/ES, která požaduje účinné zapojení veřejnosti do procesu strategického posuzování vlivů na životní prostředí. **Návrh řešení:** Požaduji doplnění konkrétních a úplných podkladů umožňujících objektivní posouzení skutečných dopadů akcelerační oblasti AOV48 – Chrbonín již ve fázi SEA, zejména detailních technických parametrů zařízení, realistických modelů hlukových, krajinných a světelných dopadů a úplného hodnocení kumulativních a synergických vlivů. Současně požaduji, aby podstatné environmentální střety nebyly odkládány do budoucích navazujících řízení, ale byly transparentně a přezkoumatelně vyhodnoceny již na strategické úrovni plánování tak, aby veřejnost mohla účinně uplatnit svá práva. Pokud nebude možné uvedené nedostatky objektivně a přezkoumatelně odstranit, požaduji vypuštění akcelerační oblasti AOV48 – Chrbonín a souvisejícího územního opatření z návrhu Změny č. 2 Územního rozvojového plánu ČR. **R) Nepřezkoumatelnost** **Připomínka č. 131: Nepřezkoumatelnost z důvodu vysoké míry modelovosti a neurčitosti záměru** Dokumentace SEA je založena převážně na modelovém a schematickém vyhodnocení budoucích záměrů, aniž by byly známy konkrétní technické parametry, přesné umístění staveb, skutečné výšky zařízení, rozsah doprovodné infrastruktury nebo detailní podoba navazujících zásahů do území. V Odůvodnění akcelerační oblasti AOV48 – Chrbonín dokumentace pracuje s maximálním instalovaným výkonem 45,5 MW, s předpokládaným maximálním počtem 13 větrných elektráren a s orientačními odstupy mezi jednotlivými zařízeními přibližně 750 m. Tyto údaje jsou však pouze obecnými odhady a nejsou závazně promítnuty do konkrétního prostorového řešení záměru. SEA současně neobsahuje přesné rozmístění jednotlivých větrných elektráren, konkrétní trasování komunikací a kabelových vedení, rozsah manipulačních ploch, umístění rozvoden a bateriových úložišť, rozsah kácení ani detailní rozsah terénních úprav.	

Poř. č.	Připomínkové místo	Číslo jednací	Článek	AO	Připomínka	Vyhodnocení
					Dokumentace tak pracuje pouze s hypotetickým scénářem budoucí výstavby, který se může od skutečné realizace zásadně lišit. V důsledku této neurčitosti není možné objektivně vyhodnotit skutečné dopady návrhu na krajinný ráz, obyvatelstvo, hlukovou zátěž, biodiverzitu, kumulaci vlivů ani rozsah zásahů do krajiny a infrastruktury. Dokumentace současně připouští, že nejsou známy konkrétní parametry budoucích záměrů, zejména skutečný počet zařízení, jejich poloha, technické řešení ani rozsah související infrastruktury. Přesto však dospívá k jednoznačným závěrům o přijatelnosti navrženého řešení a vytváří podklad pro následné zjednodušené povolovací procesy. Vzniká tak rozpor mezi koncepční úrovní podkladů a mírou jistoty výsledného hodnocení. Obecné strategické hodnocení nemůže nahrazovat podrobné projektové posouzení konkrétních vlivů. Za situace, kdy nejsou známy základní parametry budoucí výstavby, nelze předpokládat, že byly skutečné dopady řádně posouzeny. Metodika OECD (2006) současně potvrzuje, že SEA musí pracovat s dostatečně konkrétními podklady umožňujícími identifikaci skutečných environmentálních konfliktů a posouzení variant řešení. Příliš obecné nebo neurčité koncepce podle metodiky významně oslabují přezkoumatelnost SEA a zvyšují riziko podhodnocení environmentálních dopadů. Rada Jihočeského kraje ve své připomínce k návrhu Změny č. 2 Územního rozvojového plánu (2026) současně výslovně uvedla, že navrhované akcelerační oblasti „nesplňují elementární požadavky na územní, environmentální ani technicko- infrastrukturní prověření, postrádají jasně definované cíle, nejsou výsledkem analyticky podložené koncepce a nejsou zpracovány v míře podrobnosti odpovídající závažnosti jejich dopadů na rozvoj území“. Manuál SEA Ministerstva životního prostředí (2025) současně uvádí, že SEA musí být zpracována v takové míře podrobnosti, která umožní přezkoumatelný postup hodnocení významných vlivů a stanovení konkrétních podmínek pro ochranu životního prostředí a veřejných zájmů. Metodika současně zdůrazňuje, že hodnocení musí vycházet z dostatečně určitých a prostorově identifikovatelných podkladů, které umožní objektivní posouzení skutečných střetů v území a transparentní vyhodnocení variant řešení. V případě AOV48 – Chrbonín však SEA pracuje pouze s modelovým a neurčitým scénářem budoucí výstavby bez konkrétního rozmístění zařízení, detailního prostorového řešení, realistického rozvržení ani znalosti skutečných technických parametrů budoucích větrných elektráren a související infrastruktury. Dokumentace proto neumožňuje přezkoumatelným způsobem ověřit správnost závěrů SEA ani objektivně posoudit skutečné dopady návrhu na krajinu, obyvatelstvo a životní prostředí. Dokumentace SEA neumožňuje spolehlivě posoudit reálné dopady konkrétní budoucí výstavby ani objektivně přezkoumat správnost závěrů dokumentace a přiměřenost navrženého řešení. Takový postup je v rozporu se směrnicí Evropského parlamentu a Rady 2001/42/ES o posuzování vlivů některých plánů a programů na životní prostředí, která požaduje dostatečně konkrétní vyhodnocení významných vlivů koncepce na životní prostředí. Současně je návrh v rozporu se zákonem č. 100/2001 Sb., o posuzování vlivů na životní prostředí, protože bez konkrétního prostorového a technického řešení nelze objektivně posoudit skutečné dopady návrhu. Návrh je dále v rozporu s § 172 zákona č. 500/2004 Sb., správní řád, který vyžaduje řádné, srozumitelné a přezkoumatelné odůvodnění opatření obecné povahy. Dokumentace je proto v této části nepřezkoumatelná. **Návrh řešení:** Požaduji doplnění konkrétních technických parametrů budoucích zařízení, přesného prostorového vymezení budoucí výstavby, detailního trasování související infrastruktury, vyhodnocení rozsahu terénních úprav a zásahů do krajiny a doplnění variantního hodnocení skutečných environmentálních dopadů konkrétní budoucí výstavby již ve fázi SEA. Současně požaduji doplnění konkrétního prostorového řešení akcelerační oblasti, které umožní objektivně posoudit skutečné dopady návrhu na krajinu, obyvatelstvo, infrastrukturu a životní prostředí. Pokud nebude možné uvedené nedostatky objektivně a přezkoumatelně odstranit, požaduji vypuštění akcelerační oblasti AOV48 – Chrbonín a souvisejícího územního opatření z návrhu Změny č. 2 Územního rozvojového plánu ČR.	

Poř. č.	Připomínkové místo	Číslo jednací	Článek	AO	Připomínka	Vyhodnocení
					Připomínka č. 132: Nejistota modelových scénářů a absence preventivního přístupu Dokumentace SEA pracuje s modelovými scénáři budoucí výstavby, avšak transparentně nevyhodnocuje míru nejistoty použitých předpokladů ani možné rozdíly mezi modelovým a reálným stavem budoucích projektů. SEA současně neobsahuje vyhodnocení limitů použitých modelů, analýzu nejistot použitých vstupních dat, konzervativní scénáře možných dopadů, varianty vyšší intenzity výstavby ani posouzení scénářů s vyšší koncentrací technické infrastruktury v území. Dokumentace rovněž nehodnotí možné rozdíly mezi modelovou a skutečnou podobou budoucích větrných elektráren, jejich doprovodné infrastruktury a reálného rozsahu zásahů do krajiny. Přesto SEA vyvozuje závěry o přijatelnosti dopadů návrhu na krajinu, obyvatelstvo, životní prostředí a veřejné zdraví. Metodika Partidário (2012) přitom potvrzuje, že SEA musí transparentně pracovat s nejistotami a omezeními modelových scénářů a že nejistoty nesmí vést k podhodnocení potenciálních dopadů návrhu. Publikace UNECE (2013) současně potvrzuje, že při vysoké neurčitosti budoucích parametrů projektů je nezbytné uplatňovat preventivní přístup a hodnotit i konzervativní scénáře možných vlivů. Fischer a González (2021) dále uvádí, že nedostatečné zohlednění nejistot může vytvářet falešný dojem environmentální přijatelnosti koncepce a vést k podhodnocení kumulativních a synergických dopadů. SEA však s konzervativními scénáři nepracuje, transparentně nevyhodnocuje míru nejistoty použitých modelů a nehodnotí možné scénáře závažnějších dopadů budoucí výstavby. Dokumentace proto neumožňuje objektivně ověřit spolehlivost závěrů SEA ani přezkoumat, zda byly potenciální environmentální dopady vyhodnoceny dostatečně preventivním způsobem. Takový postup je v rozporu s principem prevence zakotveným v právu Evropské unie i v českém právu ochrany životního prostředí. Současně je návrh v rozporu se směrnicí Evropského parlamentu a Rady 2001/42/ES, která požaduje objektivní a dostatečně spolehlivé vyhodnocení významných vlivů koncepce na životní prostředí. Dokumentace je proto v této části nepřezkoumatelná. **Návrh řešení:** Požaduji doplnění transparentního vyhodnocení nejistot použitých modelů, zpracování konzervativních scénářů možných dopadů, vyhodnocení variant vyšší intenzity zásahů a doplnění limitů a přesnosti použitých modelových metod. Současně požaduji doplnění preventivního hodnocení potenciálně závažnějších scénářů budoucí výstavby, včetně scénářů vyšší koncentrace infrastruktury a intenzivnějších zásahů do krajiny a životního prostředí. Pokud nebude možné uvedené nedostatky objektivně a přezkoumatelně odstranit, požaduji vypuštění akcelerační oblasti AOV48 – Chrbonín a souvisejícího územního opatření z návrhu Změny č. 2 Územního rozvojového plánu ČR. **Připomínka č. 133: Nepřezkoumatelnost kumulativních a synergických vlivů při neznámých parametrech budoucí výstavby** Dokumentace SEA deklaruje hodnocení kumulativních a synergických vlivů akcelerační oblasti AOV48 – Chrbonín, avšak bez znalosti konkrétní podoby budoucích projektů není možné reálně posoudit skutečný rozsah těchto dopadů. SEA současně nezná konečné rozmístění větrných elektráren, skutečné výšky turbín, rozsah doprovodné infrastruktury, trasování komunikací a kabelových vedení, rozsah terénních úprav ani časové souběhy jednotlivých projektů. Dokumentace rovněž nehodnotí různé scénáře intenzity výstavby ani možné varianty koncentrace technické infrastruktury v širším území. Přesto SEA vyvozuje závěry o přijatelnosti kumulativních a synergických vlivů návrhu na krajinu, obyvatelstvo, životní prostředí a veřejné zdraví.	

Poř. č.	Připomínkové místo	Číslo jednací	Článek	AO	Připomínka	Vyhodnocení
					Metodiky OECD (2006) a Fischer a González (2021) přitom potvrzují, že SEA má být hlavním nástrojem pro identifikaci regionálních a synergických vlivů, které nelze efektivně řešit izolovaně v jednotlivých projektových řízeních. SEA však nepracuje s realistickými scénáři budoucí výstavby a neobsahuje regionální model skutečných kumulativních a synergických dopadů. Dokumentace proto neumožňuje odborně spolehlivé vyhodnocení skutečných kumulativních vlivů návrhu ani objektivní přezkum správnosti závěrů SEA. Takový postup je v rozporu se směrnicí Evropského parlamentu a Rady 2001/42/ES, která výslovně požaduje hodnocení kumulativních a synergických vlivů koncepce na životní prostředí. Současně je návrh v rozporu s principem prevence environmentálních škod a s požadavkem objektivního a přezkoumatelného hodnocení vlivů na životní prostředí. Dokumentace je proto v této části nepřezkoumatelná. **Návrh řešení:** Požaduji doplnění realistických scénářů budoucí výstavby, konkretizaci prostorového rozmístění zařízení a infrastruktury, vyhodnocení časových souběhů jednotlivých projektů a zpracování scénářů různých intenzit výstavby. Současně požaduji doplnění skutečného regionálního modelu kumulativních a synergických vlivů, který umožní objektivně posoudit reálné dopady návrhu na krajinu, obyvatelstvo, životní prostředí a veřejné zdraví. Pokud nebude možné uvedené nedostatky objektivně a přezkoumatelně odstranit, požaduji vypuštění akcelerační oblasti AOV48 – Chrbonín a souvisejícího územního opatření z návrhu Změny č. 2 Územního rozvojového plánu ČR. **Připomínka č. 134: Neurčitost technických parametrů a nemožnost objektivního posouzení vlivů na krajinu a veřejné zdraví** Dokumentace SEA neobsahuje konkrétní technické parametry budoucích větrných elektráren, které jsou nezbytné pro objektivní posouzení jejich skutečných dopadů na krajinu, obyvatelstvo a veřejné zdraví. SEA současně neuvádí skutečné výšky jednotlivých větrných elektráren v konkrétních lokalitách, jejich skutečné nadmořské výšky, konečné typy zařízení, přesné průměry rotorů, parametry nočního osvětlení, intenzitu a rozsah stroboskopického efektu, míru amplitudové modulace hluku ani parametry wake efektu a turbulence. Dokumentace sice stanoví, že výška větrných elektráren nesmí překročit 250 m měřeno od úrovně styku stožáru se základem po horní úvrať listů rotoru, neobsahuje však konkrétní umístění jednotlivých zařízení ani jejich skutečné nadmořské výšky. Současně dokumentace pracuje pouze s orientačními technickými parametry rotorů o průměru přibližně 140 až 160 m, aniž by byly známy konkrétní typy zařízení a jejich konečné technické parametry. V důsledku toho nelze objektivně vyhodnotit skutečnou výškovou dominanci staveb v krajině, rozsah viditelnosti, intenzitu shadow flickeru, dosah nočního osvětlení ani reálné dopady na obytné prostředí a krajinný ráz. Bez znalosti konkrétního umístění staveb a jejich nadmořské výšky současně nelze objektivně posoudit skutečné horizontové působení větrných elektráren, rozsah jejich viditelnosti v širším území ani míru vizuální dominance v krajině. Dokumentace přitom pouze obecně pracuje s modelovým scénářem budoucí výstavby, aniž by vyhodnotila, jak mohou různé technické varianty zařízení ovlivnit intenzitu hluku, světelné rušení, amplitudovou modulaci hluku, shadow flicker nebo kvalitu života obyvatel. Bez znalosti konkrétních technických parametrů však nelze objektivně posoudit skutečný rozsah hlukové zátěže, reálnou viditelnost zařízení v krajině, intenzitu nočního světelného rušení, rozsah shadow flickeru, amplitudovou modulaci hluku ani skutečné dopady na obyvatelstvo a krajinný ráz. Studie Świdyńska et al. (2024) potvrzuje, že velikost rotorů a výška turbín zásadně ovlivňují vizuální dominanci staveb a subjektivní vnímání industrializace krajiny.	

Poř. č.	Připomínkové místo	Číslo jednací	Článek	AO	Připomínka	Vyhodnocení
					Studie Blumendeller et al. (2021) současně potvrzuje, že amplitudová modulace hluku významně závisí na konkrétních technických parametrech zařízení a jejich rozmístění. Studie Haac et al. (2020) dále potvrzuje, že rozsah shadow flickeru, turbulence a vlivu turbulence v závětří (wake efektu) je silně závislý na výšce zařízení, délce rotorů a orientaci vůči obytné zástavbě. SEA však nezná konkrétní typy zařízení, skutečné nadmořské výšky jednotlivých větrných elektráren, konečné délky rotorů ani přesné odstupy od obytné zástavby, přesto vyvozuje závěry o přijatelnosti vlivů. Dokumentace tak neumožňuje objektivně posoudit skutečné dopady budoucí výstavby na krajinu, veřejné zdraví ani obytné prostředí. Dokumentace je proto v této části nepřezkoumatelná. Takový postup je v rozporu se směrnicí Evropského parlamentu a Rady 2001/42/ES, která požaduje objektivní a dostatečně konkrétní vyhodnocení významných vlivů koncepce na obyvatelstvo, krajinu a životní prostředí. Současně je návrh v rozporu s požadavkem přezkoumatelného odůvodnění opatření obecné povahy podle § 172 zákona č. 500/2004 Sb., správní řád. **Návrh řešení:** Požaduji doplnění konkrétních technických parametrů budoucích větrných elektráren, zejména jejich skutečných výšek, nadmořských výšek, parametrů rotorů, režimu nočního osvětlení a dalších provozních charakteristik nezbytných pro objektivní posouzení vlivů na krajinu, obyvatelstvo a veřejné zdraví. Současně požaduji doplnění konkrétního prostorového rozmístění zařízení a realistických modelů hlukových, vizuálních a světelných dopadů založených na konkrétních technických scénářích budoucí výstavby a vyhodnocení různých variant technického řešení. Pokud nebude možné uvedené nedostatky objektivně a přezkoumatelně odstranit, požaduji vypuštění akcelerační oblasti AOV48 – Chrbonín a souvisejícího územního opatření z návrhu Změny č. 2 Územního rozvojového plánu ČR. **S) Rozpor návrhu akceleračních oblastí se zadáním a nezohlednění krajských odborných stanovisek** **Připomínka č. 135: Rozpor návrhu akceleračních oblastí se zadáním Změny č. 2 ÚRP, zákonem č. 249/2025 Sb. a cíli směrnice RED III** Odůvodnění Změny č. 2 ÚRP opakovaně uvádí, že: akcelerační oblasti byly vymezeny „přednostně do částí území značně ovlivněných činností člověka“, byly vymezeny „přednostně na místě znehodnocených nebo zanedbaných ploch“, zejména brownfieldů a území narušených těžbou, byly vymezeny s cílem minimalizovat dopady na krajinný ráz, přírodní hodnoty a zemědělský půdní fond. Stejný princip obsahuje již samotné zadání vlády. Zadání Změny č. 2 ÚRP stanoví: „Při vymezování akceleračních oblastí se budou upřednostňovat umělé a zastavěné plochy, jako jsou dopravní infrastruktura a její blízké okolí, parkoviště, zemědělské stavby a stavby pro průmysl včetně nádvoří, skládky, území narušená povrchovou těžbou ..., umělé vodní útvary a znehodnocená půda.“ Stejný požadavek obsahuje § 4 odst. 3 zákona č. 249/2025 Sb., který transponuje čl. 15c směrnice RED III. Tento mechanismus není založen na přednostním využívání volné krajiny, ale na přednostním využívání již antropogenně změněných ploch. Dokumentace vytváří zásadní rozpor mezi deklarovaným principem a vlastním způsobem vymezování. Směrnice RED III ani zákon č. 249/2025 Sb. nestanovují obecný požadavek: „najít vhodné plochy pro větrné elektrárny“ ale stanovují jiný postup: nejprve přednostně využít již zastavěná, antropogenně ovlivněná nebo znehodnocená území a teprve následně řešit další plochy. Tento princip byl převzat i do zadání vlády. Odůvodnění však současně uvádí, že: cílem je doplnění elektroenergetického mixu zejména prostřednictvím větrné energie, byly sledovány prognózy výrobců energie a potřeba rozvoje větrné energetiky. Dochází tak ke změně logiky postupu:	

Poř. č.	Připomínkové místo	Číslo jednací	Článek	AO	Připomínka	Vyhodnocení
					Zákon a RED III: priorita území → následně umístění OZE Dokumentace: potřeba rozvoje konkrétní technologie → následně hledání území Nejde o totožný postup. Vnitřní rozpor dokumentace Odůvodnění současně tvrdí: „Akcelerační oblasti byly vymezeny přednostně na znehodnocených nebo zanedbaných plochách.“ Současně ale uvádí: „Akcelerační oblasti pro větrnou energii byly vymezovány jako celistvé plochy o velikosti nejméně 2,5 km².“ Tento požadavek vede k odlišnému výsledku. Zatímco antropogenně narušené plochy (brownfieldy, areály, skládky, plochy po těžbě, dopravní koridory) mají často menší a prostorově nesouvislý charakter, požadavek na rozsáhlé souvislé plochy přirozeně směřuje výběr do otevřené krajiny. Vzniká tedy přímý rozpor: deklarováno je přednostní využití narušených území, použitá metodika vede k preferenci rozsáhlé volné krajiny. Dokumentace nevysvětluje, jak byl tento rozpor odstraněn. Rozpor s cílem RED III Směrnice RED III nezavedla akcelerační oblasti za účelem obecného rozšiřování větrných elektráren v krajině. Smyslem směrnice je: – zrychlení povolovacích procesů, – snížení konfliktů s veřejnými zájmy, – využití lokalit s nižší environmentální konfliktností. Tento princip převzalo i zadání vlády: „Akcelerační oblasti se vymezí tak, aby záměry neměly významný dopad zejména na životní prostředí.“ Pokud však výsledné řešení vyžaduje přesun do rozsáhlých krajinných celků mimo antropogenně změněná území, dostává se do rozporu s původním účelem institutu akceleračních oblastí. Rozpor není pouze odbornou otázkou. Jde o možnou vadu přezkoumatelnosti opatření obecné povahy, protože: – zadání vlády stanovilo přednostní využití konkrétních typů území, – zákon č. 249/2025 Sb. a RED III stanovují stejný princip, – dokumentace tvrdí, že tento princip respektuje, – současně používá metodiku, která směřuje k jinému výsledku, – není vysvětleno, proč nebylo možné využít prioritní plochy v požadovaném rozsahu. Bez tohoto vysvětlení není zřejmé, proč nebylo postupováno v souladu s principem přednostního využívání již antropogenně narušených území. Návrh Změny č. 2 ÚRP vykazuje vnitřní rozpor mezi: – zadáním schváleným vládou, – deklarovaným odůvodněním, – principem § 4 zákona č. 249/2025 Sb., – cílem směrnice RED III. Dokumentace deklaruje přednostní využití antropogenně změněných ploch, avšak současně používá postup, který vede k výběru rozsáhlých krajinných území. Není přitom doloženo, proč nebylo možné naplnit cíle akceleračních oblastí prostřednictvím zákonem preferovaných ploch. Návrh akcelerační oblasti AOV48 – Chrbonín je problematický také z hlediska samotného účelu akceleračních oblastí. Smyslem jejich vymezování podle evropské směrnice RED III i související metodiky Ministerstva životního prostředí je vytvářet území s předem prověřenými podmínkami, ve kterých lze očekávat vyšší míru právní jistoty, předvídatelnosti a zrychlení povolovacích procesů. V případě AOV48 – Chrbonín však návrh naopak vytváří značnou míru nejistoty. Dokumentace současně připouští existenci rozsáhlých konfliktů s ochranou přírody, krajinného rázu, lesních porostů, vodního režimu i zvláště chráněných druhů a řešení těchto konfliktů podmiňuje řadou budoucích omezení, monitoringů, výjimek a zmírňujících opatření. Současně není zřejmé, zda budou navržené podmínky	

Poř. č.	Připomínkové místo	Číslo jednací	Článek	AO	Připomínka	Vyhodnocení
					právně vykonatelné ani zda bude možné budoucí záměry větrných elektráren v území při respektování všech zákonných požadavků vůbec povolit. Krajský úřad Jihočeského kraje ve svém nesouhlasném stanovisku upozornil, že takový stav vede k významné právní nejistotě investorů, dotčených obcí i dalších subjektů, protože není zřejmé, zda bude možné záměry větrných elektráren v akcelerační oblasti zákonným způsobem realizovat. Pokud již na úrovni vymezení akcelerační oblasti existují závažné pochybnosti o realizovatelnosti záměrů a o proveditelnosti navržených podmínek, není naplněn základní účel institutu akcelerační oblasti spočívající ve zvýšení předvídatelnosti a právní jistoty rozhodování. Namísto zjednodušení a urychlení povolovacích procesů tak návrh AOV48 – Chrbonín vytváří prostředí s vysokou mírou právní, technické a environmentální nejistoty, což je v rozporu s deklarovaným účelem akceleračních oblastí. **Návrh řešení:** Před vydáním Změny č. 2 ÚRP je nezbytné doplnit dokumentaci o přezkoumatelné a transparentní vyhodnocení souladu návrhu akceleračních oblastí s požadavky zákona č. 249/2025 Sb., směrnice RED III, Politiky územního rozvoje ČR a krajských územně plánovacích podkladů. Dokumentace by měla být doplněna zejména o samostatnou analýzu prioritních ploch dle § 4 odst. 3 zákona č. 249/2025 Sb. a čl. 15c směrnice RED III, která pro každou akcelerační oblast doloží: – rozsah prověřených antropogenně ovlivněných ploch (brownfieldy, plochy po těžbě, dopravní infrastruktura, průmyslové areály, skládky, znehodnocená území a další zákonem preferované lokality), – důvody jejich případného vyloučení, – odůvodnění, proč nebylo možné v požadovaném rozsahu využít zákonem preferované plochy, – porovnání variantních řešení z hlediska dopadů na krajinu, zemědělský půdní fond, ekologické funkce území a veřejné zájmy. Současně je nezbytné doplnit samostatné vyhodnocení souladu jednotlivých akceleračních oblastí s krajskými územně plánovacími podklady a souvisejícími odbornými dokumenty. Pro každou akcelerační oblast by mělo být výslovně uvedeno: – které zásady územního rozvoje krajů, územně analytické podklady, krajinné studie, strategie ochrany krajinného rázu a další odborné podklady byly použity, – jakým způsobem byly jednotlivé podklady vyhodnoceny, – které podklady nebyly převzaty, – z jakého konkrétního důvodu nebyly převzaty, – jak byly vyhodnoceny vzniklé územní střety. Současně by měla být přehodnocena metodika vymezování akceleračních oblastí pro větrné elektrárny, zejména požadavek na rozsáhlé souvislé plochy o minimální velikosti 2,5 km², pokud vede k systematickému přesunu návrhu do volné krajiny a k odklonu od zákonem preferovaných antropogenně ovlivněných území. V případě, že nelze doložit splnění principu přednostního využití antropogenně změněných ploch nebo nelze přezkoumatelně odůvodnit odchylku od tohoto principu, mělo by dojít k přepracování dotčených akceleračních oblastí před pokračováním procesu pořizování Změny č. 2 ÚRP. Takto navržený postup by odstranil identifikované vnitřní rozpory dokumentace a umožnil ověřit soulad návrhu s § 4 zákona č. 249/2025 Sb., cíli směrnice RED III a požadavky územního plánování. **Připomínka č. 136: Rozpor s krajskými územně plánovacími podklady a nezohlednění existujících koncepcí území** Návrh Změny č. 2 ÚRP současně vykazuje rozpor mezi deklarovaným způsobem vymezování akceleračních oblastí a požadavkem na využití již existujících územně plánovacích podkladů a krajských koncepcí. Zadání Změny č. 2 ÚRP výslovně stanoví, že návrh bude zpracován zejména na základě zásad územního rozvoje krajů (ZÚR), územně analytických podkladů a dalších relevantních územně plánovacích podkladů.	

Poř. č.	Připomínkové místo	Číslo jednací	Článek	AO	Připomínka	Vyhodnocení
					Současně zadání uvádí, že akcelerační oblasti mají být vymezovány na základě relevantních podkladů předaných Ministerstvem životního prostředí a Ministerstvem průmyslu a obchodu. Odůvodnění Změny č. 2 ÚRP následně tvrdí, že: „při vymezení akceleračních oblastí byly zjištěny hodnoty v území a jeho stav a vymezení proběhlo s ohledem na zjištěné hodnoty a stav v území“ a dále: „akcelerační oblasti byly vymezeny s ohledem na přírodní, civilizační a kulturní hodnoty území.“ Tato tvrzení jsou však v rozporu s obsahem připomínek a stanovisek krajských orgánů a krajských odborných podkladů. Jihočeský kraj uvádí, že odborné podklady vztahující se k ochraně krajinného rázu a krajinnému plánování nebyly při vymezování akceleračních oblastí zohledněny. Vzniká tak přímý rozpor mezi třemi úrovněmi dokumentace: 1. Zadání Změny č. 2 ÚRP požaduje využití ZÚR, územně analytických podkladů a dalších relevantních podkladů. 2. Odůvodnění Změny č. 2 ÚRP tvrdí, že hodnoty území byly identifikovány a zohledněny. 3. Krajské podklady a stanoviska uvádějí, že významné odborné podklady nebyly zapracovány. Dokumentace současně neobsahuje vysvětlení, z jakého důvodu byly některé odborné podklady převzaty a jiné nikoliv, ani podle jakých kritérií byla jejich relevance hodnocena. V důsledku toho vzniká deficit přezkoumatelnosti. Není totiž možné ověřit, zda byly územní střety skutečně posouzeny, nebo zda byly některé podklady opomenuty bez věcného odůvodnění. Tento rozpor má význam i z hlediska samotné logiky územního plánování. ÚRP představuje vrcholnou územně plánovací dokumentaci, která má koordinovat veřejné zájmy v území, nikoliv nahrazovat nebo obcházet již existující odborné podklady nižších úrovní bez vysvětlení důvodů takového postupu. Pokud dokumentace tvrdí, že akcelerační oblasti byly vymezeny s ohledem na hodnoty území, zatímco krajské odborné dokumenty uvádějí, že jejich podklady nebyly využity, vzniká vnitřní rozpor mezi deklarovaným a skutečně doloženým postupem. **Návrh řešení:** Změna č. 2 ÚRP by měla být doplněna o samostatné vyhodnocení souladu jednotlivých akceleračních oblastí s krajskými územně plánovacími podklady a dalšími relevantními odbornými dokumenty. Pro každou akcelerační oblast by mělo být transparentně uvedeno: – které zásady územního rozvoje krajů, územně analytické podklady, strategie ochrany krajinného rázu, územní studie krajiny a další odborné podklady byly použity, – jak byly jednotlivé podklady vyhodnoceny, – které podklady nebyly převzaty, – z jakých věcných důvodů nebyly převzaty, – jak byly vyhodnoceny vzniklé územní střety. Současně by mělo být doplněno samostatné vyhodnocení souladu každé akcelerační oblasti se zásadami územního rozvoje jednotlivých krajů, územně analytickými podklady, krajskými strategiemi ochrany krajinného rázu, územními studiemi krajiny a dalšími koncepčními dokumenty. Pokud některý podklad nebyl převzat nebo byl vyhodnocen odlišně, musí dokumentace uvést konkrétní odborné důvody tohoto postupu. Bez takového odůvodnění není možné přezkoumat, zda byly veřejné zájmy koordinovány způsobem odpovídajícím cílům územního plánování. **T) Nově zjištěné procesní a systémové rozpory vyplývající z odpovědi MŽP** **Připomínka č. 137: Neexistence samostatné předběžné participace veřejnosti před výběrem akceleračních oblastí** Dokumentace vztahující se k akcelerační oblasti AOV48 – Chrbonín vykazuje závažný procesní nedostatek spočívající v absenci samostatné fáze předběžného zapojení veřejnosti, obcí a dalších dotčených subjektů před samotným výběrem a vymezením akceleračních oblastí, přestože právě tato fáze představuje klíčový okamžik pro identifikaci konfliktů, porovnání alternativních řešení a preventivní odstranění významných negativních dopadů.	

Poř. č.	Připomínkové místo	Číslo jednací	Článek	AO	Připomínka	Vyhodnocení
					Proces SEA podle své podstaty neslouží pouze k formálnímu připomínkování již vytvořeného návrhu, ale představuje preventivní nástroj, jehož účelem je začlenit environmentální hlediska a relevantní informace do rozhodovacího procesu v době, kdy jsou jednotlivé varianty a řešení ještě otevřené. Směrnice Evropského parlamentu a Rady 2001/42/ES předpokládá, že veřejnost bude mít možnost vyjádřit se v průběhu přípravy plánů a programů a před jejich přijetím. EVROPSKÝ PARLAMENT A RADA EVROPSKÉ UNIE – směrnice 2001/42/ES: „Členské státy zajistí, aby orgány uvedené v čl. 6 odst. 3 a veřejnost uvedená v čl. 6 odst. 4 dostaly včasnou a účinnou možnost vyjádřit své stanovisko k návrhu plánu nebo programu a k environmentální zprávě před přijetím plánu nebo programu nebo jeho předložením legislativnímu procesu.“ Stejný princip vyplývá i z metodických doporučení SEA, která zdůrazňují preventivní charakter procesu a nutnost zapojení relevantních informací do rozhodování v době, kdy mohou ještě ovlivnit výslednou podobu návrhu. Ministerstvo životního prostředí současně v odpovědi k žádosti o informace výslovně uvádí „Samostatná, formálně vymezená etapa veřejného připomínkování před zveřejněním návrhu Změny č. 2 Územního rozvojového plánu ve smyslu obecného otevřeného zapojení veřejnosti nebyla realizována mimo rámec postupů stanovených stavebním zákonem.“ Dále uvádí: „Příprava návrhu celostátního významu probíhala na odborné úrovni, zejména prostřednictvím spolupráce dotčených orgánů veřejné správy a s využitím odborných podkladů.“ Současně MŽP uvádí, že zapojení veřejnosti probíhalo až prostřednictvím zákonem stanovených fází projednání návrhu. Z uvedených tvrzení vyplývá, že: – výběr akceleračních oblastí probíhal před vstupem veřejnosti do procesu, – odborné podklady a analytické postupy byly zpracovány před možností připomínek veřejnosti, – rozhodování o lokalitách probíhalo ještě ve fázi, kdy veřejnost neměla možnost upozornit na lokální střety, alternativní řešení ani specifické územní podmínky, – veřejnost mohla reagovat až na již vytvořený návrh. Vzniká tím zásadní procesní problém. Pokud veřejnost vstupuje do procesu až ve chvíli, kdy již byly vytipovány konkrétní akcelerační oblasti, vytvořeny odborné podklady a navržena konkrétní řešení, dochází k omezení preventivní funkce SEA. Účast veřejnosti totiž nemá spočívat pouze v možnosti připomínkovat již vytvořený návrh, ale má umožňovat skutečné ovlivnění rozhodovacího procesu. Veřejnost současně disponuje informacemi, které nemusí být součástí centrálních datových podkladů, zejména: – znalostí lokálních biologických vazeb, – znalostí územních konfliktů, – znalostí místních hydrologických poměrů, – znalostí historických, kulturních a krajinných hodnot, – informacemi o místním využití území, – informacemi o sociálních a ekonomických vazbách. Bez možnosti jejich včasného uplatnění vzniká riziko, že významné konflikty budou identifikovány až v pozdní fázi procesu nebo vůbec. Takový postup může vést k situaci, kdy je účast veřejnosti redukována na formální připomínkování již vytvořeného návrhu bez reálné možnosti ovlivnit základní parametry řešení. Takový postup je v rozporu: – se směrnicí Evropského parlamentu a Rady 2001/42/ES o posuzování vlivů některých plánů a programů na životní prostředí, – s principem prevence, – s principem předběžné opatrnosti, – s požadavkem transparentnosti rozhodovacího procesu, – s požadavkem přezkoumatelnosti správních aktů.	

Poř. č.	Připomínkové místo	Číslo jednací	Článek	AO	Připomínka	Vyhodnocení
					Dokumentace je proto v této části nepřezkoumatelná a skutkový stav nebyl zjištěn v rozsahu nezbytném pro objektivní posouzení návrhu. **Návrh řešení:** Požaduji doplnění dokumentace o přezkoumatelné vysvětlení způsobu zapojení veřejnosti a obcí v přípravné fázi výběru akceleračních oblastí, včetně doložení, jakým způsobem byly před konečným výběrem lokalit vyhodnoceny lokální informace, alternativní návrhy a možné konflikty v území. Současně požaduji doložení, jakým způsobem byla zajištěna účinná účast veřejnosti ve fázi, kdy mohly být jednotlivé varianty a řešení ještě reálně měněny. Pokud nebude možné uvedené nedostatky objektivně a přezkoumatelně odstranit, požaduji vypuštění akcelerační oblasti AOV48 – Chrbonín a souvisejícího územního opatření z návrhu Změny č. 2 Územního rozvojového plánu ČR. **Připomínka č. 138: Nepřezkoumatelnost předběžného výběru lokalit prostřednictvím analytického nástroje „semafor“** Dokumentace vztahující se k akcelerační oblasti AOV48 – Chrbonín vykazuje závažný nedostatek spočívající v nepřezkoumatelnosti procesu předběžného výběru akceleračních oblastí prostřednictvím analytického nástroje označovaného jako „semafor“, přestože právě tento nástroj představoval jeden z hlavních podkladů pro identifikaci území vhodných pro další posuzování. Proces SEA i proces územního plánování obecně vyžadují, aby rozhodování o zásadních zásazích do území bylo transparentní, přezkoumatelné a opřené o objektivně doložené podklady. Přezkoumatelnost přitom neznamená pouze existenci určitého podkladu, ale také možnost ověřit způsob jeho vzniku, použitou metodiku, vážení jednotlivých kritérií a logickou vazbu mezi vstupními údaji a výsledným závěrem. Metodické dokumenty SEA současně předpokládají existenci transparentní vazby mezi: – použitými podklady, – identifikovanými vlivy, – způsobem jejich hodnocení, – navrženými opatřeními, – výslednými závěry dokumentace. Ministerstvo životního prostředí v odpovědi k žádosti o informace výslovně uvádí: „Pro účely prvotního vyhodnocení byl využit analytický nástroj označovaný jako „semafor“, který sloužil k orientačnímu vyhodnocení míry konfliktu mezi veřejným zájmem dekarbonizace a ostatními veřejnými zájmy v území.“ Dále MŽP uvádí: „Na základě těchto podkladů byly předběžně identifikovány oblasti vhodné pro další hodnocení a přípravu návrhu akceleračních oblastí.“ Z uvedeného vyplývá, že analytický nástroj „semafor“ nebyl pouze pomocným technickým podkladem, ale představoval jeden z rozhodujících mechanismů pro prvotní výběr lokalit. Dokumentace ani poskytnuté informace však neumožňují objektivně ověřit: – jaká kritéria byla do modelu zahrnuta, – jaká kritéria zahrnuta nebyla, – jaká váha byla jednotlivým kritériím přiřazena, – jakým způsobem byly řešeny střety jednotlivých veřejných zájmů, – jakým způsobem byly řešeny konflikty mezi ochranou životního prostředí a energetickými cíli, – jakým způsobem byly vyhodnoceny lokální územní specifika, – jakým způsobem byla zohledněna kumulace více konfliktů, – jakým způsobem bylo rozhodováno o konečném zařazení nebo vyřazení jednotlivých lokalit. Vzniká tím zásadní vnitřní rozpor dokumentace. Pokud měl nástroj „semafor“ významný vliv na výběr akceleračních oblastí, musí být současně objektivně ověřitelné, jakým způsobem dospěl ke svým výsledkům. Bez znalosti metodiky nelze objektivně posoudit:	

Poř. č.	Připomínkové místo	Číslo jednací	Článek	AO	Připomínka	Vyhodnocení
					– zda nebyly některé limity podhodnoceny, – zda některé konflikty nebyly zcela opomenuty, – zda nedošlo k nepřiměřenému zvýhodnění určitých kritérií, – zda byly stejné podmínky aplikovány na všechny lokality, – zda výběr AOV48 – Chrbonín odpovídá deklarovaným principům minimalizace konfliktů. Současně není možné objektivně ověřit, zda by při odlišném nastavení vah nebo kritérií nedošlo k odlišnému výsledku. Bez této informace nelze přezkoumat správnost výběru lokality AOV48 – Chrbonín. Dokumentace současně neobsahuje vysvětlení, jakým způsobem byly výsledky analytického nástroje následně ověřovány, korigovány nebo doplněny o další odborné podklady. Takový postup může vést k situaci, kdy zásadní rozhodnutí o výběru území vychází z metodicky nepřezkoumatelného procesu. Takový postup je v rozporu: – se zákonem č. 500/2004 Sb., správní řád, – se zákonem č. 283/2021 Sb., stavební zákon, – s Metodickým doporučením Ministerstva životního prostředí ke zpracování vyhodnocení SEA, – s principem transparentnosti, – s principem prevence, – s principem předběžné opatrnosti, – s požadavkem přezkoumatelnosti správních aktů. Dokumentace je proto v této části nepřezkoumatelná a skutkový stav nebyl zjištěn v rozsahu nezbytném pro objektivní posouzení návrhu. **Návrh řešení:** Požaduji doplnění dokumentace o úplnou metodiku analytického nástroje „semafor“, včetně použitých vstupních dat, způsobu hodnocení, vah jednotlivých kritérií, pravidel řešení konfliktů a způsobu rozhodování o zařazení nebo vyloučení jednotlivých lokalit. Současně požaduji objektivní doložení, jakým způsobem vedly výsledky analytického nástroje ke konkrétnímu výběru akcelerační oblasti AOV48 – Chrbonín a jakým způsobem byla ověřena správnost těchto závěrů. Pokud nebude možné uvedené nedostatky objektivně a přezkoumatelně odstranit, požaduji vypuštění akcelerační oblasti AOV48 – Chrbonín a souvisejícího územního opatření z návrhu Změny č. 2 Územního rozvojového plánu ČR. **Připomínka č. 139: Nepřezkoumatelný proces vyřazení 16 akceleračních oblastí** Dokumentace vztahující se k akcelerační oblasti AOV48 – Chrbonín vykazuje závažný procesní nedostatek spočívající v nepřezkoumatelnosti procesu vyřazení části původně navržených akceleračních oblastí, přestože tento proces představoval významný zásah do výsledné podoby návrhu a mohl mít přímý vliv na konečný výběr ponechaných lokalit včetně AOV48 – Chrbonín. Proces SEA má sloužit jako nástroj objektivního hodnocení významných vlivů a identifikace konfliktů v území. Pokud výsledky SEA vedou k vyloučení určité části navržených lokalit, musí být současně přezkoumatelně doloženo: – jaké důvody k vyloučení vedly, – jaká kritéria byla použita, – jak byly jednotlivé konflikty hodnoceny, – jakým způsobem byly porovnávány jednotlivé lokality, – proč byly některé lokality ponechány a jiné vyřazeny. Ministerstvo životního prostředí v odpovědi k žádosti o informace výslovně uvádí: „Tvorba změny, resp. jednotlivých ÚO byla přímo ovlivňována výsledky z procesu SEA, tzn. na základě procesu SEA bylo vyjmuto 16 AO či byly učiněny jiné úpravy.“	

Poř. č.	Připomínkové místo	Číslo jednací	Článek	AO	Připomínka	Vyhodnocení
					Z uvedeného tvrzení vyplývá, že proces SEA neplnil pouze hodnotící funkci, ale současně přímo ovlivnil výsledný rozsah akceleračních oblastí. Dokumentace ani poskytnuté informace však neumožňují objektivně ověřit: – které konkrétní akcelerační oblasti byly vyřazeny, – z jakých důvodů byly vyřazeny, – jaké střety byly identifikovány, – jaká kritéria vedla k jejich vyloučení, – jak byly konflikty váženy, – jakým způsobem byly porovnávány konflikty mezi jednotlivými lokalitami, – proč obdobné konflikty nevedly k vyloučení AOV48 – Chrbonín. Vzniká tím zásadní vnitřní rozpor dokumentace. Pokud proces SEA vedl k odstranění šestnácti akceleračních oblastí z důvodu identifikovaných konfliktů, musí být současně objektivně doloženo, proč konflikty identifikované v AOV48 – Chrbonín nebyly hodnoceny obdobným způsobem. Dokumentace AOV48 – Chrbonín současně sama identifikuje významné potenciální konflikty, zejména: – biologické limity a migrační vazby, – zásahy do krajinného rázu, – střety s technickou infrastrukturou, – kumulativní a synergické vlivy, – omezení obytného prostředí, – zásahy do zemědělské a vinařské krajiny, – nejistoty vyplývající z neznámých parametrů budoucí výstavby. Pokud obdobné střety vedly u jiných lokalit k jejich vyloučení, musí být objektivně vysvětleno, proč stejný postup nebyl aplikován rovněž na AOV48 – Chrbonín. Bez této informace nelze objektivně ověřit: – zda byly všechny lokality hodnoceny podle stejných pravidel, – zda nebyla některým lokalitám přiznána odlišná míra tolerance konfliktů, – zda nebyly některé střety podhodnoceny, – zda konečný výběr lokalit odpovídá deklarovaným principům minimalizace konfliktů. Dokumentace současně neobsahuje srovnávací analýzu mezi ponechanými a vyřazenými lokalitami ani vysvětlení způsobu aplikace kritérií při jejich konečném výběru. Takový postup může vést k situaci, kdy rozhodnutí o zachování nebo vyloučení konkrétních lokalit nebude výsledkem jednotného a transparentního postupu, ale výsledkem metodicky nepřezkoumatelného rozhodovacího procesu. Takový postup je v rozporu: – se zákonem č. 500/2004 Sb., správní řád, – se zákonem č. 283/2021 Sb., stavební zákon, – se směrnicí Evropského parlamentu a Rady 2001/42/ES o posuzování vlivů některých plánů a programů na životní prostředí, – s Metodickým doporučením Ministerstva životního prostředí ke zpracování vyhodnocení SEA, – s principem transparentnosti, – s principem rovnosti při hodnocení území, – s principem prevence, – s požadavkem přezkoumatelnosti správních aktů. Dokumentace je proto v této části nepřezkoumatelná a skutkový stav nebyl zjištěn v rozsahu nezbytném pro objektivní posouzení návrhu. **Návrh řešení:** Požaduji doplnění dokumentace o přezkoumatelný přehled všech akceleračních oblastí vyřazených na základě procesu SEA, včetně uvedení důvodů jejich vyřazení, použitých kritérií, identifikovaných konfliktů a způsobu jejich hodnocení.	

Poř. č.	Připomínkové místo	Číslo jednací	Článek	AO	Připomínka	Vyhodnocení
					Současně požaduji doložení objektivního srovnání mezi vyřazenými lokalitami a akcelerační oblastí AOV48 – Chrbonín, zejména z hlediska biologických, krajinných, technických, sociálních a environmentálních konfliktů. Pokud nebude možné uvedené nedostatky objektivně a přezkoumatelně odstranit, požaduji vypuštění akcelerační oblasti AOV48 – Chrbonín a souvisejícího územního opatření z návrhu Změny č. 2 Územního rozvojového plánu ČR. **Připomínka č. 140: Vnitřní rozpor mezi deklarovanou rolí SEA a skutečným rozhodovacím procesem** Dokumentace vztahující se k akcelerační oblasti AOV48 – Chrbonín vykazuje závažný procesní nedostatek spočívající ve vnitřním rozporu mezi deklarovanou rolí procesu SEA jako nástroje strategického hodnocení a skutečným způsobem přípravy a výběru akceleračních oblastí. Proces SEA podle své podstaty představuje preventivní nástroj sloužící k identifikaci významných vlivů na životní prostředí a k ovlivnění rozhodovacího procesu ještě před přijetím konečného řešení. Jeho účelem není následné potvrzení již vytvořeného návrhu, ale aktivní účast při jeho vytváření, úpravách a výběru variant. Směrnice Evropského parlamentu a Rady 2001/42/ES stanoví: EVROPSKÝ PARLAMENT A RADA EVROPSKÉ UNIE – směrnice 2001/42/ES: „Posuzování vlivů na životní prostředí by mělo být prováděno během přípravy plánů a programů a před jejich přijetím nebo předložením legislativnímu procesu.“ Smyslem strategického posuzování tedy není následná kontrola již vytvořeného řešení, ale integrace environmentálních hledisek přímo do procesu jeho tvorby. Ministerstvo životního prostředí v odpovědi k žádosti o informace současně uvádí: „Pro účely prvotního vyhodnocení byl využit analytický nástroj označovaný jako „semafor“, který sloužil k orientačnímu vyhodnocení míry konfliktu mezi veřejným zájmem dekarbonizace a ostatními veřejnými zájmy v území.“ Dále MŽP uvádí: „Na základě těchto podkladů byly předběžně identifikovány oblasti vhodné pro další hodnocení a přípravu návrhu akceleračních oblastí.“ Současně MŽP uvádí: „Tvorba změny, resp. jednotlivých ÚO byla přímo ovlivňována výsledky z procesu SEA, tzn. na základě procesu SEA bylo vyjmuto 16 AO či byly učiněny jiné úpravy.“ Z uvedených tvrzení vyplývá několik vzájemně obtížně slučitelných závěrů: – prvotní identifikace lokalit probíhala prostřednictvím odborných podkladů a analytického nástroje „semafor“, – návrh akceleračních oblastí byl vytvořen ještě před výsledky SEA, – SEA následně vedla k dílčím úpravám již vytvořeného návrhu. Vzniká tím zásadní vnitřní rozpor. Z poskytnutých informací totiž není možné objektivně určit: – zda SEA skutečně vytvářela návrh akceleračních oblastí, – zda SEA pouze korigovala již vytvořený návrh, – jakým způsobem byly výsledky SEA promítány do samotného procesu výběru lokalit, – jaké změny SEA skutečně vyvolala, – zda SEA hodnotila otevřené varianty řešení, nebo již předem vytvořený soubor lokalit. Pokud byly lokality nejprve vybrány prostřednictvím analytických podkladů a teprve následně podrobeny SEA, vzniká riziko, že SEA neplnila funkci skutečného rozhodovacího nástroje, ale pouze funkci následné validace předem vytvořeného řešení. Takový postup může vést k situaci, kdy: – výběr lokalit proběhne mimo proces SEA, – klíčová rozhodnutí budou učiněna před environmentálním hodnocením, – SEA bude následně pouze potvrzovat již přijatá rozhodnutí, – alternativní řešení nebudou reálně posuzována. Současně není zřejmé, jakým způsobem byla při výběru lokalit zajištěna objektivní vazba mezi: – identifikovanými vlivy,	

Poř. č.	Připomínkové místo	Číslo jednací	Článek	AO	Připomínka	Vyhodnocení
					– návrhy zmírňujících opatření, – vyhodnocením variant, – výsledným rozhodnutím o zachování či vyloučení jednotlivých lokalit. Bez této informace nelze objektivně ověřit, zda proces SEA skutečně plnil svou preventivní a rozhodovací funkci. Takový postup je v rozporu: – se směrnicí Evropského parlamentu a Rady 2001/42/ES o posuzování vlivů některých plánů a programů na životní prostředí, – se zákonem č. 100/2001 Sb., o posuzování vlivů na životní prostředí, – se zákonem č. 283/2021 Sb., stavební zákon, – s Metodickým doporučením Ministerstva životního prostředí ke zpracování vyhodnocení SEA, – s principem prevence, – s principem předběžné opatrnosti, – s požadavkem transparentnosti, – s požadavkem přezkoumatelnosti správních aktů. Dokumentace je proto v této části nepřezkoumatelná a skutkový stav nebyl zjištěn v rozsahu nezbytném pro objektivní posouzení návrhu. **Návrh řešení:** Požaduji doplnění dokumentace o přezkoumatelné vysvětlení role procesu SEA při výběru akceleračních oblastí, včetně doložení časové posloupnosti jednotlivých kroků, způsobu promítání výsledků SEA do návrhu a objektivního vysvětlení, jakým způsobem SEA ovlivnila samotný výběr lokalit. Současně požaduji doložení, že proces SEA nepředstavoval pouze následné potvrzení již vytvořeného řešení, ale skutečný nástroj strategického rozhodování a hodnocení alternativ. Pokud nebude možné uvedené nedostatky objektivně a přezkoumatelně odstranit, požaduji vypuštění akcelerační oblasti AOV48 – Chrbonín a souvisejícího územního opatření z návrhu Změny č. 2 Územního rozvojového plánu ČR. **Připomínka č. 141: Koncentrace těžiště veřejné účasti do jediné fáze SEA** Dokumentace vztahující se k akcelerační oblasti AOV48 – Chrbonín vykazuje závažný procesní nedostatek spočívající v nepřiměřené koncentraci účasti veřejnosti do jediné fáze procesu SEA, přestože navržený mechanismus akceleračních oblastí současně připouští omezení nebo vyloučení dalších navazujících procesních práv veřejnosti. Účast veřejnosti v procesech posuzování vlivů na životní prostředí nepředstavuje pouze formální procesní krok, ale významný nástroj identifikace lokálních konfliktů, ověřování správnosti podkladů a kontroly rozhodovacího procesu. Smyslem tohoto principu je umožnit průběžné zapojení veřejnosti v různých úrovních rozhodování odpovídajících míře znalosti konkrétního záměru. Směrnice Evropského parlamentu a Rady 2001/42/ES předpokládá, že veřejnost musí mít včasnou a účinnou možnost vyjádřit své stanovisko před přijetím návrhu. Současně systém posuzování vlivů na životní prostředí tradičně pracuje s víceúrovňovým modelem účasti: – koncepční úroveň (SEA), – projektová úroveň (EIA), – navazující povolovací řízení. Jednotlivé fáze se vzájemně doplňují a reagují na rozdílnou míru znalosti konkrétních parametrů budoucího záměru. Ministerstvo životního prostředí v odpovědi k žádosti o informace výslovně uvádí: „Těžiště účasti veřejnosti proto leží především v procesu SEA.“ Současně MŽP uvádí: „Za splnění stanovených podmínek a zmírňujících opatření v ÚO tak může dojít k realizaci záměrů obnovitelných zdrojů energie bez tzv. procesu EIA.“ Dále MŽP uvádí: „V případě, kdy pro záměr OZE umisťovaný do akcelerační oblasti neprobíhá proces EIA, není z logiky věci ani možná účast v něm.“	

Poř. č.	Připomínkové místo	Číslo jednací	Článek	AO	Připomínka	Vyhodnocení
					A současně: „neaktivují speciální práva dotčené veřejnosti.“ Z uvedených tvrzení vyplývá: – proces EIA může být v některých případech zcela vyloučen, – navazující řízení nemusí aktivovat zvláštní procesní práva veřejnosti, – hlavní prostor pro uplatnění připomínek veřejnosti zůstává soustředěn do procesu SEA. Vzniká tím zásadní procesní problém. Pokud dochází k omezení nebo vyloučení dalších procesních práv veřejnosti v navazujících fázích, musí proces SEA svou podrobností, rozsahem podkladů a procesní kvalitou odpovídat této zvýšené odpovědnosti. Současně však dokumentace SEA sama opakovaně připouští: – neznalost konkrétního umístění budoucích zařízení, – neznalost jejich skutečných parametrů, – neznalost rozsahu doprovodných staveb, – nejistotu biologických, krajinných a zdravotních dopadů, – potřebu dalších studií, monitoringů a navazujících hodnocení. Vzniká tím zásadní vnitřní rozpor. Na jedné straně MŽP přisuzuje procesu SEA rozhodující význam pro účast veřejnosti. Na druhé straně dokumentace sama připouští, že v době SEA nejsou známy podstatné parametry budoucích záměrů. Pokud současně: – následná EIA nemusí proběhnout, – zvláštní práva veřejnosti nemusí vzniknout, – konkrétní podoba budoucích záměrů není známa, pak vzniká situace, kdy veřejnost získává jedinou možnost účasti ve fázi, kdy současně ještě nejsou známy informace rozhodující pro objektivní hodnocení skutečných dopadů. Takový postup může vést k omezení skutečné účinnosti participace veřejnosti. Veřejnost totiž nemůže efektivně hodnotit: – skutečné hlukové zatížení, – konkrétní rozmístění zařízení, – stroboskopické efekty, – konkrétní zásahy do krajiny, – biologické dopady, – skutečné kumulativní účinky, pokud tyto parametry nejsou v době účasti známé. Takový postup je v rozporu: – se směrnicí Evropského parlamentu a Rady 2001/42/ES o posuzování vlivů některých plánů a programů na životní prostředí, – se zákonem č. 100/2001 Sb., o posuzování vlivů na životní prostředí, – se zákonem č. 283/2021 Sb., stavební zákon, – s principem prevence, – s principem předběžné opatrnosti, – s principem účinné participace veřejnosti, – s požadavkem přezkoumatelnosti správních aktů. Dokumentace je proto v této části nepřezkoumatelná a skutkový stav nebyl zjištěn v rozsahu nezbytném pro objektivní posouzení návrhu. **Návrh řešení:** Požaduji doplnění dokumentace o objektivní a přezkoumatelné vysvětlení, jakým způsobem byla při omezení navazujících procesních práv veřejnosti zajištěna účinná ochrana práv veřejnosti v procesu SEA. Současně požaduji doložení, že úroveň podrobnosti dokumentace SEA odpovídá její deklarované funkci hlavního a rozhodujícího nástroje veřejné participace.	

Poř. č.	Připomínkové místo	Číslo jednací	Článek	AO	Připomínka	Vyhodnocení
					Pokud nebude možné uvedené nedostatky objektivně a přezkoumatelně odstranit, požaduji vypuštění akcelerační oblasti AOV48 – Chrbonín a souvisejícího územního opatření z návrhu Změny č. 2 Územního rozvojového plánu ČR. **Připomínka č. 142: Rozpor mezi tvrzením o strategické úrovni SEA a požadavkem na projektovou podrobnost** Dokumentace vztahující se k akcelerační oblasti AOV48 – Chrbonín vykazuje závažný vnitřní rozpor spočívající v nesouladu mezi deklarovanou strategickou povahou procesu SEA a současným požadavkem na takovou míru podrobnosti, která fakticky přebírá část funkcí standardního projektového posuzování. Proces SEA představuje strategickou úroveň posuzování. Jeho účelem je identifikace rámcových environmentálních souvislostí, posouzení alternativ a identifikace potenciálních konfliktů při zachování odpovídající míry obecnosti. Naopak projektové posouzení (EIA) slouží k hodnocení konkrétního záměru, jeho konkrétního umístění a konkrétních parametrů. Oba procesy mají rozdílný účel a rozdílnou úroveň podrobnosti. Ministerstvo životního prostředí v odpovědi k žádosti o informace uvádí: „Tomu odpovídá podrobnost zpracování SEA, které hodnotí jednotlivé ÚO stanovené pro jednotlivé akcelerační oblasti.“ Současně MŽP uvádí: „Za splnění stanovených podmínek a zmírňujících opatření v ÚO tak může dojít k realizaci záměrů obnovitelných zdrojů energie bez tzv. procesu EIA.“ A současně: „Těžiště účasti veřejnosti proto leží především v procesu SEA.“ Z uvedených tvrzení vyplývá několik zásadních důsledků: – proces SEA má být zpracován ve vyšší míře podrobnosti, – SEA současně přebírá část funkcí standardního projektového hodnocení, – proces EIA nemusí v některých případech vůbec proběhnout, – hlavní procesní prostor pro účast veřejnosti je soustředěn právě do SEA. Vzniká tím zásadní vnitřní rozpor dokumentace. Pokud proces SEA fakticky přebírá část funkcí EIA a současně omezuje význam navazujících procesních mechanismů, musí současně obsahovat podklady a hodnocení odpovídající této zvýšené odpovědnosti. Dokumentace však současně opakovaně připouští, že v době SEA nejsou známy podstatné parametry budoucích záměrů, zejména: – konkrétní umístění jednotlivých zařízení, – jejich počet, výška a technické parametry, – rozsah doprovodné infrastruktury, – konkrétní biologické dopady, – konkrétní hlukové účinky, – konkrétní světelné a stroboskopické efekty, – konkrétní zásahy do krajinného rázu, – skutečné kumulativní a synergické účinky. Dokumentace současně opakovaně odkazuje na budoucí doplnění studií, monitoringů a dalších podkladů. Vzniká tím zásadní logický rozpor: Na jedné straně MŽP přiznává procesu SEA mimořádně vysokou rozhodovací a procesní roli. Na druhé straně dokumentace připouští, že v době SEA nejsou známy údaje nezbytné pro objektivní hodnocení skutečných dopadů. Pokud tedy: – konkrétní parametry nejsou známy, – některé navazující procesy mohou odpadnout, – významná část procesních práv veřejnosti se přesouvá do SEA, pak nelze objektivně ověřit, zda podrobnost dokumentace skutečně odpovídá deklarované funkci procesu. Proces SEA totiž nemůže současně: – zůstat strategickým hodnocením s omezenou mírou detailu, – nahrazovat projektové hodnocení konkrétních dopadů,	

Poř. č.	Připomínkové místo	Číslo jednací	Článek	AO	Připomínka	Vyhodnocení
					– přebírat hlavní prostor pro účast veřejnosti. Takový model vede k situaci, kdy se proces SEA nachází mezi dvěma úrovněmi posouzení, aniž by plně odpovídal požadavkům kterékoliv z nich. Takový postup je v rozporu: – se směrnicí Evropského parlamentu a Rady 2001/42/ES o posuzování vlivů některých plánů a programů na životní prostředí, – se zákonem č. 100/2001 Sb., o posuzování vlivů na životní prostředí, – se zákonem č. 283/2021 Sb., stavební zákon, – s Metodickým doporučením Ministerstva životního prostředí ke zpracování vyhodnocení SEA, – s principem prevence, – s principem předběžné opatrnosti, – s požadavkem přezkoumatelnosti správních aktů. Dokumentace je proto v této části nepřezkoumatelná a skutkový stav nebyl zjištěn v rozsahu nezbytném pro objektivní posouzení návrhu. Návrh řešení: Požaduji doplnění dokumentace o přezkoumatelné vysvětlení, jakým způsobem úroveň podrobnosti SEA odpovídá její deklarované funkci při omezení navazujících procesů a práv veřejnosti. Současně požaduji doložení, že dokumentace obsahuje dostatečné podklady pro hodnocení konkrétních rizik, kumulativních vlivů, variant řešení a územních konfliktů, nebo alternativně objektivní doložení, že tyto otázky budou podrobeny plnohodnotnému navazujícímu hodnocení. Pokud nebude možné uvedené nedostatky objektivně a přezkoumatelně odstranit, požaduji vypuštění akcelerační oblasti AOV48 – Chrbonín a souvisejícího územního opatření z návrhu Změny č. 2 Územního rozvojového plánu ČR. **PŘIPOMÍNKA K NÁVRHU ZMĚNY Č. 2 ÚZEMNÍHO ROZVOJOVÉHO PLÁNU ČR (dle § 97 zákona č. 283/2021 Sb., stavební zákon)** **PŘIPOMÍNKA K VYHODNOCENÍ VLIVŮ NÁVRHU ZMĚNY Č. 2 ÚZEMNÍHO ROZVOJOVÉHO PLÁNU NA UDRŽITELNÝ ROZVOJ ÚZEMÍ** **PŘIPOMÍNKA K NÁVRHŮM JEDNOTLIVÝCH ÚZEMNÍCH OPATŘENÍ K AKCELERAČNÍM OBLASTEM VYMEZENÝM V NÁVRHU ZMĚNY Č. 2 ÚZEMNÍHO ROZVOJOVÉHO PLÁNU** V souladu s možností uplatnit připomínky k návrhu Změny č. 2 Územního rozvojového plánu ČR (ÚRP ČR) podávám připomínky k vymezení akcelerační oblasti pro rozvoj výroby energie z větrné energie. **Číslo připomínky: AOV49** Připomínku podáváme: ☑ jako sousedící obec přímo dotčená návrhem akcelerační oblasti AOV49 – Křeč a navrženým územním opatřením ☑ jako územní samosprávný celek vykonávající samostatnou působnost při ochraně zájmů obce, jejích obyvatel a udržitelného rozvoje území ☑ jako subjekt hájící ochranu krajinných hodnot, kvality životního prostředí, obytné funkce území a podmínek pro dlouhodobý rozvoj obce **III. NÁZEV ZÁMĚRU** **Akcelerační oblast AOV49 – Křeč.**	

Poř. č.	Připomínkové místo	Číslo jednací	Článek	AO	Připomínka	Vyhodnocení
					IV. DOTČENÉ ÚZEMÍ Akcelerační oblast: AOV49 – Křeč Na území: Jihočeského kraje: Na území obcí: Dolní Hořice, Radenín (ORP Tábor) V katastrálním území: 726079 Nové Dvory u Pořína v obci Dolní Hořice 648264 Kozmice u Chýnova v obci Radenín Na území: Kraje Vysočina Na území obcí: Černovice, Křeč (ORP Pelhřimov), Obrataň (ORP Pacov) V katastrálním území: 758787 Sudkův Důl v obci Obrataň 708691 Bezděčín u Obrataně v obci Obrataň 758027 Střítež u Černovic v obci Černovice 620530 Černovice u Tábora 675491 Křeč Rozloha plochy 8,4 km2, max. výkon 84 MW, max. počet věží 24, max. výška věží 200 m. **V. STANOVISKO** S návrhem Územního opatření k AOV49 – Křeč zásadně nesouhlasíme a požadujeme vypuštění akcelerační oblasti AOV49 – Křeč a souvisejícího územního opatření z návrhu Změny č. 2 Územního rozvojového plánu ČR. Návrh akcelerační oblasti AOV49 – Křeč vykazuje závažné věcné, procesní a metodické nedostatky, které v souhrnu znemožňují objektivně ověřit správnost závěrů dokumentace SEA a přezkoumat zákonnost navrženého řešení. Dokumentace zejména neprokazuje: – proč byla vybrána právě lokalita AOV49 – Křeč a proč nebyly přednostně využity antropogenně narušené nebo méně konfliktní plochy, přestože tento požadavek stanoví zákon č. 249/2025 Sb., směrnice RED III a samotné zadání Změny č. 2 ÚRP, – proč byla navržena akcelerační oblast v území s významným zastoupením lesních porostů, přírodně cenných území, krajinných hodnot a hydrologicky citlivých lokalit, – že byly objektivně vyhodnoceny alternativní lokality, méně konfliktní varianty nebo jiné scénáře rozmístění a intenzity využití území, – že akcelerační oblast AOV49 – Křeč po zohlednění vlastních omezení dokumentace skutečně naplňuje účel akcelerační oblasti podle zákona č. 249/2025 Sb., když je území současně zatíženo významnými biologickými, lesnickými, krajinnými, hydrologickými a technickými omezeními, – konkrétní rozmístění jednotlivých větrných elektráren v území a jejich skutečný vztah k lesním porostům, migračním koridorům, obytnému území a vodním zdrojům, přestože právě prostorové uspořádání představuje zásadní předpoklad pro hodnocení dopadů návrhu, – že navržené podmínky a pravidla pro budoucí využití území jsou dostatečně určité, jednoznačné a vynutitelné a umožňují předvídat skutečný rozsah zásahu do území, – že byly dostatečně posouzeny dopady na kvalitu života obyvatel, ochranu obytného prostředí a veřejné zdraví, zejména ve vztahu k plánované výšce větrných elektráren až 200 m, hlukové zátěži, amplitudové modulaci, stroboskopickému efektu a dlouhodobému psychosociálnímu působení rozsáhlého průmyslového energetického areálu v krajině,	

Poř. č.	Připomínkové místo	Číslo jednací	Článek	AO	Připomínka	Vyhodnocení
					– že byly řádně vyhodnoceny dopady na krajinný ráz území Jihočeského kraje a Kraje Vysočina, včetně ochrany krajinných horizontů, harmonického měřítka krajiny, pohledových vazeb a rekreační hodnoty území, – že byly dostatečně vyhodnoceny dopady na lesní porosty, pozemky určené k plnění funkcí lesa (PUPFL), mimoprodukční funkce lesa, ekologickou stabilitu krajiny a vodní režim lesních ekosystémů, – že byly dostatečně vyhodnoceny důsledky fragmentace souvislých lesních celků, vzniku nových přístupových komunikací, manipulačních ploch, kabelových tras a souvisejících zásahů do lesního prostředí, – že byly dostatečně vyhodnoceny kumulativní a synergické dopady souběžného působení až 24 větrných elektráren o výšce až 200 m, souvisejících trafostanic, připojovacích vedení, přístupových komunikací a další technické infrastruktury, – že byly dostatečně vyhodnoceny regionální kumulativní dopady souvislého pásu akceleračních oblastí v širším území, zejména kumulace AOV49 – Křeč s dalšími akceleračními oblastmi v Jihočeském kraji a Kraji Vysočina, včetně souběžného působení čtyř akceleračních oblastí v regionu – AOV47 – Bukovec, AOV48 – Chrbonín, AOV49 – Křeč a AOV50 – Obrataň – umožňujícího vznik soustavy až 88 větrných elektráren o výšce přibližně 200 až 250 m, se zásadními kumulativními dopady na krajinný ráz, lesní ekosystémy, biologickou prostupnost území, migrační koridory, obytné prostředí, rekreační funkci krajiny a celkovou industrializaci rozsáhlého území, – že byly dostatečně vyhodnoceny kumulativní dopady více větrných parků na krajinný ráz, dálkové pohledy, noční krajinu, biologickou prostupnost území, migrační trasy ptáků a netopýrů a dlouhodobou obytnou a rekreační funkci krajiny, – že byly dostatečně vyhodnoceny možné dopady na biologicky významné druhy a migrační vazby v území, zejména ve vztahu k ptákům vázaným na lesní a mokřadní biotopy, netopýrům z EVL Chýnovské jeskyně NATURA 2000 a dalším zvláště chráněným druhům, – že byly dostatečně vyhodnoceny střety s ochranou vodních zdrojů, hydrogeologickými poměry, poddolovanými územími, prameništi a hydrologicky citlivými lokalitami, – že byly dostatečně vyhodnoceny dopady rozsáhlých zemních prací, odlesnění, zhutnění půdy, erozních procesů a změn odtokových poměrů v území, – že byly dostatečně vyhodnoceny dopady stavební fáze, rozsahu dopravy nadrozměrných komponentů a souvisejících zásahů do místní infrastruktury a krajiny, – že byly dostatečně vyhodnoceny dopady na existující zemědělské provozy a hospodářské objekty v bezprostředním okolí akcelerační oblasti, zejména na zemědělské areály Zemědělského družstva Černovice ve Křeči a v Černovicích využívané pro chov dojnic, odchov telat, jalovic, mladého skotu a výkrm nosných kuřic, včetně možných dopadů na provoz zemědělských podniků, welfare hospodářských zvířat, související infrastrukturu, dopravní obslužnost a dlouhodobou udržitelnost zemědělské výroby v území, – že byly dostatečně vyhodnoceny dopady na vlastnická práva, hodnotu nemovitostí, rekreační využití krajiny a dlouhodobý rozvoj dotčených obcí, – že dokumentace pracuje s dostatečně určitými podklady, které umožňují objektivní hodnocení skutečných dopadů návrhu. Dokumentace současně v řadě oblastí nepřípustně přesouvá podstatné části hodnocení do budoucích navazujících řízení, biologických monitoringů, projektových dokumentací a individuálních procesů EIA, přestože strategické hodnocení SEA má sloužit právě k preventivní identifikaci a odstranění významných konfliktů ještě před vymezením akcelerační oblasti. Dokumentace tak současně připouští existenci významných nejistot, střetů, omezení a neznámých parametrů budoucích staveb, avšak bez dostatečného odborného odůvodnění dospívá k jednoznačnému závěru o přijatelnosti návrhu. Vzniká tím zásadní vnitřní rozpor mezi rozsahem známých informací, identifikovanými riziky a výslednými závěry dokumentace.	

Poř. č.	Připomínkové místo	Číslo jednací	Článek	AO	Připomínka	Vyhodnocení
					Nedostatky dokumentace jsou zvlášť závažné právě ve vztahu k rozsahu navržené akcelerační oblasti AOV49 – Křeč, maximálním parametrům zařízení a kumulativnímu působení více akceleračních oblastí AOV47 – Bukovec, AOV48 – Chrbonín, AOV49 – Křeč a AOV50 – Obrataň v širším regionu, které může vést k rozsáhlé industrializaci krajiny, fragmentaci lesních ekosystémů a významnému zatížení obyvatel i životního prostředí. Požadujeme proto vypuštění akcelerační oblasti AOV49 – Křeč a souvisejícího územního opatření z návrhu Změny č. 2 Územního rozvojového plánu ČR. Současně požadujeme, aby všechny uplatněné připomínky byly řádně, samostatně a individuálně vypořádány v souladu se zákonem, včetně konkrétního, věcného a přezkoumatelného odůvodnění způsobu jejich vypořádání, uvedení podkladů, z nichž pořizovatel vycházel, a vysvětlení, jakým způsobem byly jednotlivé odborné argumenty, zjištěné rozpory a předložené důkazy zohledněny při rozhodování o návrhu. **VI. SEZNAM PŘIPOMÍNEK K AKCELERAČNÍ OBLASTI AOV49 – Křeč** **A) Systémové a procesní vady návrhu AOV49 – Křeč** Připomínka č. 1: Nedovolené nahrazení projektového posouzení (EIA) strategickým posouzením (SEA) Připomínka č. 2: Rozpor mezi měřítkem ÚRP a požadovanou podrobností posouzení Připomínka č. 3: Nedostatečné vyhodnocení vedlejších a doprovodných staveb Připomínka č. 4: Nevyhodnocení nejistot, variantních scénářů a alternativních řešení Připomínka č. 5: Omezení participace veřejnosti v navazujících řízeních **B) Rozpor s Územním rozvojovým plánem České republiky, principem minimalizace dopadů a neprokázání veřejného zájmu** Připomínka č. 6: Rozpor s deklarovanými principy Územního rozvojového plánu České republiky Připomínka č. 7: Neprokázání proporcionality a převažujícího veřejného zájmu Připomínka č. 8: Rozpor s deklarovanými klimatickými a environmentálními přínosy Připomínka č. 9: Vnitřní rozpory mezi deklarovanými cíli ÚRP a konkrétním vymezením AOV49 **C) Rozpor s ochranou vod, hydrogeologických poměrů a vodních zdrojů** Připomínka č. 10: Nesprávně zjištěný skutkový stav – ochrana vodních zdrojů Připomínka č. 11: Nepřípustné odkládání posouzení vlivů na vody do navazujících řízení Připomínka č. 12: Absence závazných limitů pro zakládání větrných elektráren Připomínka č. 13: Nedostatečné posouzení ochranných pásem vodních zdrojů a individuálních studní Připomínka č. 14: Rizika zásahů do puklinových kolektorů a změn proudění podzemních vod Připomínka č. 15: Vibrace, mechanické zatížení a hydrogeologická stabilita území Připomínka č. 16: Riziko kontaminace podzemních vod a havárií technických kapalin Připomínka č. 17: Retenční schopnost krajiny, infiltrace a kumulativní hydrologické dopady **D) Rozpor s ochranou zemědělského půdního fondu (ZPF)** Připomínka č. 18: Nedostatečné vyhodnocení záborů pozemků zemědělského půdního fondu (ZPF) Připomínka č. 19: Riziko zhutnění půdy a poškození melioračních systémů Připomínka č. 20: Neproveditelnost a nepřezkoumatelnost podmínky vypínání větrných elektráren při zemědělských pracích Připomínka č. 21: Nevratnost záborů zemědělského půdního fondu a absence rekultivační strategie Připomínka č. 22: Nedostatečné vyhodnocení kumulativních záborů zemědělského půdního fondu a degradace půdy v širším území Připomínka č. 23: Degradace zemědělské půdy	

Poř. č.	Připomínkové místo	Číslo jednací	Článek	AO	Připomínka	Vyhodnocení
					Připomínka č. 24: Změny mikroklimatu a vysušování zemědělské krajiny Připomínka č. 25: Dopady na vegetaci, produktivitu půdy a vodní režim krajiny Připomínka č. 26: Eroze, hydrologické změny a destabilizace půdního prostředí **E) Ochrana přírody a biodiverzity** Připomínka č. 27: Nedostatečné posouzení dopadů na soustavu Natura 2000 a evropsky významné lokality Připomínka č. 28: Nedostatečné biologické průzkumy a absence dlouhodobého monitoringu Připomínka č. 29: Nedostatečné hodnocení dopadů na chráněné druhy ptáků Připomínka č. 30: Migrační koridory netopýrů a nedostatečná ochrana zimovišť Připomínka č. 31: Mortalita netopýrů, barotrauma a lesní prostředí jako vysoce rizikový biotop Připomínka č. 32: Nedostatečně prokázaná účinnost biologických mitigací Připomínka č. 33: Nedostatečné hodnocení mokřadů, pramenišť a vodních biotopů Připomínka č. 34: Fragmentace krajiny a narušení ekologické stability Připomínka č. 35: Absence regionálního hodnocení kumulativních biologických dopadů Připomínka č. 36: Světelné znečištění a narušení nočních ekosystémů Připomínka č. 37: Nedostatečné vyhodnocení vlivů na ekologickou stabilitu krajiny a funkční konektivitu území Připomínka č. 38: Fragmentace krajiny a dopady na savce a myslivost Připomínka č. 39: Rozpor s principem prevence a předběžné opatrnosti Připomínka č. 40: Rozpor s metodikou a závaznými požadavky na vyhodnocení SEA **F) Rozpor s ochranou lesa a ochranou pozemků určených k plnění funkcí lesa (PUPFL)** Připomínka č. 41: Nedostatečné vyhodnocení záborů pozemků určených k plnění funkcí lesa (PUPFL) Připomínka č. 42: Nesprávné a nepřezkoumatelné hodnocení záborů a fragmentace pozemků určených k plnění funkcí lesa (PUPFL) Připomínka č. 43: Fragmentace lesních porostů a zásahy do významných krajinných prvků (VKP) Připomínka č. 44: Nevyhodnocení kumulativních dopadů souvislého pásu akceleračních oblastí na lesní ekosystémy a PUPFL Připomínka č. 45: Absence prokázání převahy veřejného zájmu nad ochranou lesa Připomínka č. 46: Nedostatečné posouzení mimoprodukčních funkcí lesa Připomínka č. 47: Nepřípustné odkládání ochrany lesa do navazujících řízení Připomínka č. 48: Rozpor s odbornými studiemi potvrzujícími negativní dopady fragmentace lesa Připomínka č. 49: Narušení vodního režimu lesa a zvýšení erozních procesů Připomínka č. 50: Ztráta uhlíkových zásob lesa a uhlíkový dluh Připomínka č. 51: Geotechnická stabilita a riziko eroze ve svažitých lesních územích **G) Krajinný ráz** Připomínka č. 52: Vnitřní rozpornost SEA při hodnocení krajinného rázu Připomínka č. 53: Rozpor s koncepční ochranou krajinného rázu Jihočeského kraje Připomínka č. 54: Rozpor se Strategií ochrany krajinného rázu Kraje Vysočina (SOKR) Připomínka č. 55: Rozpor návrhu AOV49 s právním režimem významných krajinných prvků Připomínka č. 56: Ochrana harmonického měřítka krajiny a krajinných horizontů Připomínka č. 57: Industrializace krajiny a vznik technické dominanty nadregionálního významu Připomínka č. 58: Nedostatečné vyhodnocení kumulativních vizuálních dopadů Připomínka č. 59: Narušení kulturní krajiny, historických dominant a pohledových vazeb Připomínka č. 60: Zásah do duchovní krajiny Mostkovy kapličky Připomínka č. 61: Nedostatečné hodnocení archeologických a kulturně-historických lokalit Připomínka č. 62: Absence objektivního hodnocení vizuální dominance a viditelnosti Připomínka č. 63: Světelné znečištění a ztráta noční krajiny Připomínka č. 64: Zásah do rekreační a estetické funkce krajiny Připomínka č. 65: Absence transparentní metodiky hodnocení krajinného rázu	

Poř. č.	Připomínkové místo	Číslo jednací	Článek	AO	Připomínka	Vyhodnocení
					H) Veřejné zdraví a ochrana obyvatel Připomínka č. 66: Nedostatečné vyhodnocení dlouhodobých zdravotních dopadů na obyvatelstvo Připomínka č. 67: Nepřezkoumatelnost závěrů o „zanedbatelném vlivu“ na veřejné zdraví Připomínka č. 68: Absence komplexního posouzení hlukové zátěže a kumulativních vlivů Připomínka č. 69: Nedostatečné odstupové vzdálenosti od obytné zástavby Připomínka č. 70: Nepřípustné odložení zdravotního hodnocení do navazujících řízení Připomínka č. 71: Poruchy spánku, chronické obtěžování a psychosociální dopady Připomínka č. 72: Nízkofrekvenční hluk, infrazvuk a amplitudová modulace Připomínka č. 73: Stroboskopický efekt a vizuální zátěž obyvatel Připomínka č. 74: Rozpor s právními předpisy a principem předběžné opatrnosti **CH) Hmotné statky** Připomínka č. 75: Pokles hodnoty nemovitostí a omezení pokojného užívání majetku Připomínka č. 76: Nepřímé omezení vlastnického práva a zásah do kvality bydlení Připomínka č. 77: Rekreační hodnota krajiny a ekonomické dopady na území Připomínka č. 78: Poškození místní infrastruktury a dopady stavební fáze Připomínka č. 79: Omezení budoucího rozvoje obcí a blokace území Připomínka č. 80: Ekonomické oslabení obcí a ztráta vyjednávací pozice samospráv **I) Nesouhlas dotčených obcí a veřejnosti** Připomínka č. 81: Nesouhlas dotčených obcí, místní referendum a hromadná petice Připomínka č. 82: Omezení účinné participace veřejnosti a obcí Připomínka č. 83: Nesouhlas krajů a Senátu Parlamentu České republiky s vymezováním akceleračních oblastí Připomínka č. 84: Oslabení ústavně chráněného postavení samospráv Připomínka č. 85: Sociální polarizace venkovských komunit a narušení komunitní soudržnosti Připomínka č. 86: Absence hodnocení sociální přijatelnosti a společenské akceptace návrhu Připomínka č. 87: Centralizace rozhodování a porušení principu subsidiarity Připomínka č. 88: Nevyhodnocené dopady akceleračních oblastí na územní plánování a výkon samosprávy **J) Nedostatečnost podmínek a zmírňujících opatření** Připomínka č. 89: Nedostatečně konkrétní a nevynutitelné zmírňující opatření Připomínka č. 90: Absence metodiky hodnocení účinnosti mitigací a nepřezkoumatelnost bodového systému Připomínka č. 91: Nedostatečně prokázaná účinnost opatření pro ochranu biodiverzity Připomínka č. 92: Nedostatečnost monitoringu a absence adaptivního managementu **K) Vnitřní rozpory v hodnocení kumulativních a synergických vlivů a nedostatečnost monitoringu** Připomínka č. 93: Vnitřní rozpor mezi identifikovanými riziky a závěrem o přijatelnosti Připomínka č. 94: Nedostatečné hodnocení kumulativních a synergických vlivů Připomínka č. 95: Absence hodnocení dlouhodobého vývoje území Připomínka č. 96: Nedostatečnost monitoringu a nepřípustné přenášení nejistot do budoucna **L) Absence variantního řešení a minimalizace konfliktů v území** Připomínka č. 97: Absence skutečného variantního řešení Připomínka č. 98: Rozpor s principem minimalizace územních konfliktů Připomínka č. 99: Nedostatečné prostorové a koncepční porovnání variant Připomínka č. 100: Absence transparentního prostorového hodnocení konfliktnosti území Připomínka č. 101: Nedostatečné odůvodnění výběru AOV49 – Křeč	

Poř. č.	Připomínkové místo	Číslo jednací	Článek	AO	Připomínka	Vyhodnocení
					M) Bezpečnost – letectví, obrana státu a integrovaný záchranný systém Připomínka č. 102: Nedostatečné posouzení vlivů na radarové systémy a bezpečnost leteckého provozu Připomínka č. 103: Nedostatečné posouzení dopadů na obranu státu a vojenské zájmy Připomínka č. 104: Nedostatečné vyhodnocení rizik pro integrovaný záchranný systém Připomínka č. 105: Absence hodnocení havarijních scénářů a krizové připravenosti Připomínka č. 106: Rizika havárií větrných elektráren a ohrožení obyvatelstva Připomínka č. 107: Rizika havárií a kontaminace půdy a vod Připomínka č. 108: Absence komplexního krizového a havarijního modelování Připomínka č. 109: Nepřípustné odkládání bezpečnostních rizik do navazujících řízení Připomínka č. 110: Nepřipravenost systému požární ochrany na havárie větrných elektráren Připomínka č. 111: Nedostatečné posouzení rizika námrazy na lopatkách větrných elektráren a odhazování ledových fragmentů **N) Nedostatečné vyhodnocení environmentálních dopadů a připojení k přenosové soustavě** Připomínka č. 112: Nedostatečné vyhodnocení environmentálních dopadů stavební fáze a souvisejících zásahů do území Připomínka č. 113: Nedostatečné vyhodnocení odpadů, materiálových toků a provozních environmentálních rizik Připomínka č. 114: Nedostatečné vyhodnocení ukončení životnosti a likvidace zařízení Připomínka č. 115: Nevratné zásahy do podloží, absence strategie obnovy území a nedostatečné vyhodnocení dlouhodobých dopadů životního cyklu Připomínka č. 116: Nedostatečné vyhodnocení možností připojení větrných elektráren do elektrizační soustavy a ouvisejících zásahů do území **O) Absence řádného hodnocení kumulativních a synergických vlivů** Připomínka č. 117: Absence komplexního regionálního hodnocení kumulativních a synergických vlivů Připomínka č. 118: Kumulativní hlukové zatížení, vibrace a synergické působení více větrných parků Připomínka č. 119: Kumulativní vizuální dopady, světelné efekty a industrializace krajiny Připomínka č. 120: Kumulativní psychosociální dopady a omezení rozvoje obcí Připomínka č. 121: Kumulativní ekologické dopady, fragmentace krajiny a migrační bariéry **P) Nedostatečné odůvodnění výběru lokality a rozpor s deklarovanými kritérii** Připomínka č. 122: Rozpor s deklarovaným principem přednostního využívání brownfieldů a méně konfliktních lokalit Připomínka č. 123: Nedostatečné odůvodnění výběru lokality a absence transparentního multikriteriálního hodnocení Připomínka č. 124: Rozpor s principem „least-conflict siting“ a nedostatečné zohlednění sociální přijatelnosti Připomínka č. 125: Nedostatečné vyhodnocení kumulativních krajinných a vizuálních vlivů Připomínka č. 126: Nedostatečné zohlednění biodiverzity a environmentálních konfliktů při výběru lokalit **Q) Nepřípustné odkládání a přenášení posouzení vlivů do navazujících fází rozhodování** Připomínka č. 127: Nepřípustné odkládání podstatných vlivů do navazujících řízení Připomínka č. 128: Rozpor s principem prevence a účelem strategického posuzování vlivů na životní prostředí Připomínka č. 129: Nepřípustné přenášení kumulativních a synergických vlivů do individuálních EIA Připomínka č. 130: Omezení účinné participace veřejnosti a dotčených obcí **R) Nepřezkoumatelnost** Připomínka č. 131: Nepřezkoumatelnost z důvodu vysoké míry modelovosti a neurčitosti záměru	

Poř. č.	Připomínkové místo	Číslo jednací	Článek	AO	Připomínka	Vyhodnocení
					Připomínka č. 132: Nejistota modelových scénářů a absence preventivního přístupu Připomínka č. 133: Nepřezkoumatelnost kumulativních a synergických vlivů při neznámých parametrech budoucí výstavby Připomínka č. 134: Neurčitost technických parametrů a nemožnost objektivního posouzení vlivů na krajinu a veřejné zdraví **S) Rozpor návrhu akceleračních oblastí se zadáním a nezohlednění krajských odborných stanovisek** Připomínka č. 135: Rozpor návrhu akceleračních oblastí se zadáním Změny č. 2 ÚRP, zákonem č. 249/2025 Sb. a cíli směrnice RED III Připomínka č. 136: Rozpor s krajskými územně plánovacími podklady a nezohlednění existujících koncepcí území **T) Nově zjištěné procesní a systémové rozpory vyplývající z odpovědi MŽP** Připomínka č. 137: Neexistence samostatné předběžné participace veřejnosti před výběrem akceleračních oblastí Připomínka č. 138: Nepřezkoumatelnost předběžného výběru lokalit prostřednictvím analytického nástroje „semafor“ Připomínka č. 139: Nepřezkoumatelný proces vyřazení 16 akceleračních oblastí Připomínka č. 140: Vnitřní rozpor mezi deklarovanou rolí SEA a skutečným rozhodovacím procesem Připomínka č. 141: Koncentrace těžiště veřejné účasti do jediné fáze SEA Připomínka č. 142: Rozpor mezi tvrzením o strategické úrovni SEA a požadavkem na projektovou podrobnost **VII. PŘIPOMÍNKY K AKCELERAČNÍ OBLASTI AOV49 – Křeč** **A) Systémové a procesní vady návrhu AOV49 – Křeč** **Připomínka č. 1: Nedovolené nahrazení projektového posouzení (EIA) strategickým posouzením (SEA)** Dokumentace vztahující se k akcelerační oblasti AOV49 – Křeč vytváří zásadní procesní problém spočívající v nepřípustném nahrazení projektového posouzení konkrétních záměrů (EIA) strategickým posouzením (SEA), přestože obě úrovně posuzování sledují odlišný účel, pracují s odlišnou mírou podrobnosti a vycházejí z odlišného rozsahu podkladů. Proces SEA podle své podstaty slouží k hodnocení koncepcí, plánů a programů na strategické úrovni. Jeho účelem je identifikovat potenciální významné vlivy na životní prostředí a vytvořit rámec pro následné rozhodování. Naproti tomu proces EIA slouží k podrobnému posouzení konkrétního záměru se znalostí jeho skutečného umístění, technického řešení, provozních parametrů a konkrétních dopadů na jednotlivé složky životního prostředí. Směrnice Evropského parlamentu a Rady 2001/42/ES o posuzování vlivů některých plánů a programů na životní prostředí stanoví, že posouzení vlivů má probíhat při přípravě plánů a programů, a tím zajistit zohlednění environmentálních hledisek v rozhodovacím procesu. EVROPSKÝ PARLAMENT A RADA EVROPSKÉ UNIE – směrnice 2001/42/ES: „Posuzování vlivů na životní prostředí by mělo být prováděno během přípravy plánů a programů a před jejich přijetím nebo předložením legislativnímu procesu.“ Směrnice však nestanoví, že by strategické posouzení mohlo nahrazovat podrobné projektové posouzení konkrétních staveb. Stejný princip potvrzuje i metodický postup Ministerstva životního prostředí pro zpracování vyhodnocení SEA pro územní opatření. MINISTERSTVO ŽIVOTNÍHO PROSTŘEDÍ – Metodické doporučení ke zpracování vyhodnocení SEA pro územní opatření dle § 8 odst. 2 zákona č. 249/2025 Sb.:	

Poř. č.	Připomínkové místo	Číslo jednací	Článek	AO	Připomínka	Vyhodnocení
					Metodika uvádí, že jejím cílem je: „vymezit jednotný a přezkoumatelný postup při zpracování vyhodnocení SEA“ a stanovit „požadavky na věcný obsah, rozsah a přiměřenost zpracování jednotlivých částí vyhodnocení SEA.“ Metodika dále uvádí: „Cílem je, aby vyhodnocení SEA plnilo svou roli účinného nástroje prevence potenciálních negativních vlivů na životní prostředí.“ Současně metodika předpokládá, že podmínky a zmírňující opatření budou navrhovány ve vazbě na konkrétní charakteristiky území, konkrétní dopady a konkrétní identifikovaná rizika. Dokumentace SEA pro Změnu č. 2 ÚRP současně sama opakovaně připouští významné nejistoty týkající se budoucích záměrů: „Polohu a počet jednotlivých zařízení uvnitř akcelerační oblasti pro výrobu elektřiny využívající energii větru nelze předjímat.“ Dále dokumentace uvádí: „Toto měřítko a absence znalosti o konkrétním umístění a počtu jednotlivých VTE či skutečné velikosti instalovaných zařízení neumožňuje identifikovat přesně a podrobně konkrétní negativní vlivy na životní prostředí.“ Dokumentace současně připouští: „Nejistota hodnocení je dána zejména neznalostí konkrétního stavebně-technického řešení staveb.“ Pořizovatel tedy výslovně připouští, že v době hodnocení nejsou známy: – skutečný počet budoucích větrných elektráren, – jejich konkrétní umístění, – jejich technické parametry, – skutečný rozsah doprovodných staveb, – rozsah záborů území, – rozsah souvisejících komunikací a technické infrastruktury, – skutečné provozní parametry budoucích zařízení. Současně však dokumentace navzdory této nejistotě uzavírá, že návrh je přijatelný a že navržená opatření jsou dostatečná. Vzniká tím zásadní vnitřní rozpor. Pokud nejsou známy konkrétní parametry budoucích zařízení, nelze objektivně modelovat skutečné hlukové zatížení, stroboskopický efekt, kumulativní působení více zařízení, reálný rozsah zásahů do biologických stanovišť, migračních koridorů, krajinného rázu ani konkrétní zdravotní dopady na obyvatelstvo. Bez znalosti těchto údajů současně nelze objektivně navrhnout účinná zmírňující opatření ani ověřit jejich skutečnou účinnost. Vzniká proto přímý rozpor mezi požadavkem metodiky na přezkoumatelný a konkrétní postup a samotným obsahem dokumentace SEA. Pokud metodika předpokládá navrhování konkrétních podmínek a zmírňujících opatření ve vazbě na konkrétní rizika a současně dokumentace připouští, že podstatné parametry budoucích zařízení nejsou známy, není zřejmé, jakým způsobem mohla být navržena dostatečná a účinná opatření. Dokumentace současně v řadě oblastí přesouvá řešení identifikovaných problémů do navazujících fází prostřednictvím monitoringu, doplnění biologických průzkumů, dalších odborných studií nebo projektové dokumentace. Takový postup však znamená, že podstatná část hodnocení je odložena až do budoucích řízení. Strategické posouzení přitom nemůže současně tvrdit, že konkrétní dopady nejsou známy, a současně dospět k závěru, že tyto neznámé dopady jsou přijatelné. Takový závěr není metodicky ani logicky přezkoumatelný. Současně zákon č. 249/2025 Sb., o urychlení využívání obnovitelných zdrojů energie, vytváří mechanismus, v němž závěry územního opatření mohou mít významné důsledky pro navazující povolovací řízení. V případě nedostatečně zjištěného skutkového stavu tak vzniká riziko, že strategické hodnocení bude fakticky plnit funkci projektového posouzení, aniž by disponovalo odpovídajícími podklady. Takový postup je v rozporu:	

Poř. č.	Připomínkové místo	Číslo jednací	Článek	AO	Připomínka	Vyhodnocení
					– se směrnicí Evropského parlamentu a Rady 2001/42/ES o posuzování vlivů některých plánů a programů na životní prostředí, – se zákonem č. 100/2001 Sb., o posuzování vlivů na životní prostředí, – se zákonem č. 249/2025 Sb., o urychlení využívání obnovitelných zdrojů energie, – s Metodickým doporučením Ministerstva životního prostředí ke zpracování vyhodnocení SEA pro územní opatření, – s principem prevence, – s principem předběžné opatrnosti, – s požadavkem přezkoumatelnosti správních aktů. Dokumentace je proto v této části nepřezkoumatelná a skutkový stav nebyl zjištěn v rozsahu nezbytném pro objektivní posouzení návrhu. **Návrh řešení:** Požadujeme doplnění vyhodnocení SEA tak, aby bylo objektivně prokázáno, že strategické posouzení nenahrazuje projektové hodnocení konkrétních záměrů a že závěry dokumentace vycházejí z dostatečně zjištěného skutkového stavu. Současně požadujeme doplnění přezkoumatelného vysvětlení, jakým způsobem byly přes existenci významných nejistot a neznámých parametrů budoucích staveb odvozeny závěry o přijatelnosti návrhu. Pokud nebude možné uvedené nedostatky objektivně a přezkoumatelně odstranit, Požadujeme vypuštění akcelerační oblasti AOV49 – Křeč a souvisejícího územního opatření z návrhu Změny č. 2 Územního rozvojového plánu ČR. **Připomínka č. 2: Rozpor mezi měřítkem ÚRP a požadovanou podrobností posouzení** Dokumentace vztahující se k akcelerační oblasti AOV49 – Křeč vykazuje zásadní rozpor mezi úrovní podrobnosti použitého územně plánovacího nástroje a požadovanou mírou podrobnosti potřebnou pro objektivní vyhodnocení skutečných vlivů návrhu na životní prostředí, veřejné zdraví a další chráněné zájmy. Územní rozvojový plán představuje vrcholný koncepční nástroj územního plánování celostátní úrovně. Jeho účelem je koordinovat základní rozvojové záměry a veřejné zájmy v území, nikoli nahrazovat podrobné projektové hodnocení konkrétních staveb. Rozsah a podrobnost tohoto nástroje jsou proto svou povahou omezené. Metodické doporučení Ministerstva životního prostředí ke zpracování vyhodnocení SEA pro územní opatření současně stanoví požadavek na jednotný a přezkoumatelný postup hodnocení a zdůrazňuje preventivní funkci procesu SEA. MINISTERSTVO ŽIVOTNÍHO PROSTŘEDÍ – Metodické doporučení ke zpracování vyhodnocení SEA pro územní opatření dle § 8 odst. 2 zákona č. 249/2025 Sb.: Metodika uvádí, že jejím cílem je: „vymezit jednotný a přezkoumatelný postup při zpracování vyhodnocení SEA“ a stanovit „požadavky na věcný obsah, rozsah a přiměřenost zpracování jednotlivých částí vyhodnocení SEA.“ Metodika současně zdůrazňuje: „Cílem je, aby vyhodnocení SEA plnilo svou roli účinného nástroje prevence potenciálních negativních vlivů na životní prostředí.“ Obdobně Manuál SEA Ministerstva životního prostředí předpokládá existenci transparentní vazby mezi identifikovanými vlivy, podklady, navrženými opatřeními a výslednými závěry dokumentace. Dokumentace SEA však současně sama opakovaně připouští zásadní omezení podrobnosti hodnocení. Dokumentace výslovně uvádí: „Územní rozvojový plán je koncepčním územně plánovacím dokumentem na celorepublikové úrovni.“ Dále uvádí: „Toto měřítko a absence znalosti o konkrétním umístění a počtu jednotlivých VTE či skutečné velikosti instalovaných zařízení neumožňuje identifikovat přesně a podrobně konkrétní negativní vlivy na životní prostředí.“ Dokumentace současně připouští: „Nejistota hodnocení je dána zejména neznalostí konkrétního stavebně-technického řešení staveb.“	

Poř. č.	Připomínkové místo	Číslo jednací	Článek	AO	Připomínka	Vyhodnocení
					Pořizovatel tedy současně výslovně připouští, že v době zpracování dokumentace nejsou známy: – skutečný počet budoucích zařízení, – jejich konkrétní umístění, – jejich technické parametry, – jejich skutečné technické parametry včetně výškových parametrů, – rozsah doprovodných staveb, – rozsah dopravní a technické infrastruktury, – konkrétní provozní charakteristiky zařízení. Navzdory těmto omezením dokumentace uzavírá, že navržené řešení je přijatelné a že navržená opatření jsou dostatečná. Vzniká tím zásadní vnitřní rozpor. Pokud dokumentace sama připouští, že použité měřítko a rozsah podkladů neumožňují identifikovat skutečné dopady návrhu, není zřejmé, jakým způsobem mohlo být objektivně posouzeno, že tyto neznámé dopady budou přijatelné. Bez znalosti konkrétního umístění budoucích zařízení nelze objektivně modelovat skutečné hlukové zatížení, stroboskopický efekt, dálkovou viditelnost, zásahy do krajinných horizontů, skutečné zásahy do biotopů, migračních koridorů, hydrologických poměrů ani kumulativní působení více zařízení. Stejně tak nelze objektivně určit skutečný rozsah záborů půdy, rozsah doprovodných staveb ani reálný rozsah stavebních zásahů do krajiny. Pokud současně nejsou známy základní parametry budoucích staveb, nelze objektivně navrhnout konkrétní podmínky a zmírňující opatření ani ověřit jejich skutečnou účinnost. Strategické hodnocení přitom nemůže současně tvrdit, že konkrétní dopady nejsou z důvodu omezené podrobnosti známy, a současně dospět k závěru, že jsou přijatelné. Takový závěr není metodicky ani logicky přezkoumatelný. Dokumentace současně neobsahuje vysvětlení, jakým způsobem byla identifikovaná nejistota hodnocení promítnuta do výsledného závěru o přijatelnosti návrhu ani jakým způsobem byla zohledněna při stanovení podmínek a zmírňujících opatření. Není proto možné objektivně ověřit správnost výsledného hodnocení. Takový postup je v rozporu: – se směrnicí Evropského parlamentu a Rady 2001/42/ES o posuzování vlivů některých plánů a programů na životní prostředí, – se zákonem č. 283/2021 Sb., stavební zákon, respektive odpovídajícími ustanoveními účinné právní úpravy územního plánování, – se zákonem č. 500/2004 Sb., správní řád, – s Metodickým doporučením Ministerstva životního prostředí ke zpracování vyhodnocení SEA pro územní opatření, – s Manuálem SEA Ministerstva životního prostředí, – s principem prevence, – s principem předběžné opatrnosti, – s požadavkem přezkoumatelnosti správních aktů. Dokumentace je proto v této části nepřezkoumatelná a skutkový stav nebyl zjištěn v rozsahu nezbytném pro objektivní posouzení návrhu. **Návrh řešení:** Požadujeme doplnění vyhodnocení SEA tak, aby bylo objektivně a přezkoumatelně doloženo, jakým způsobem byla navzdory omezené podrobnosti Územního rozvojového plánu a přes existenci významných nejistot objektivně posouzena přijatelnost návrhu. Současně požadujeme doplnění přezkoumatelného vysvětlení způsobu převodu identifikovaných nejistot do výsledného hodnocení, doložení metodiky stanovení podmínek a zmírňujících opatření a objektivní prokázání, že použitá úroveň podrobnosti umožňuje posoudit skutečné dopady návrhu.	

Poř. č.	Připomínkové místo	Číslo jednací	Článek	AO	Připomínka	Vyhodnocení
					Pokud nebude možné uvedené nedostatky objektivně a přezkoumatelně odstranit, Požadujeme vypuštění akcelerační oblasti AOV49 – Křeč a souvisejícího územního opatření z návrhu Změny č. 2 Územního rozvojového plánu ČR. **Připomínka č. 3: Nedostatečné vyhodnocení vedlejších a doprovodných staveb** Dokumentace vztahující se k akcelerační oblasti AOV49 – Křeč nevykazuje dostatečné vyhodnocení vedlejších a doprovodných staveb nezbytných pro realizaci a provoz větrných elektráren, přestože právě tyto stavby mohou představovat významné samostatné i kumulativní zásahy do území. Větrné elektrárny nepředstavují izolované stavební objekty. Jejich realizace vyžaduje rozsáhlou související infrastrukturu zahrnující zejména nové nebo upravené přístupové komunikace, manipulační plochy, stavební zázemí, kabelové trasy, trafostanice, připojovací vedení a další technickou infrastrukturu. Směrnice Evropského parlamentu a Rady 2001/42/ES stanoví, že proces SEA má hodnotit pravděpodobné významné vlivy plánů a programů na životní prostředí. EVROPSKÝ PARLAMENT A RADA EVROPSKÉ UNIE – směrnice 2001/42/ES: Příloha I směrnice stanoví, že vyhodnocení má obsahovat: „pravděpodobné významné vlivy na životní prostředí včetně sekundárních, kumulativních, synergických, krátkodobých, střednědobých a dlouhodobých, trvalých a dočasných, pozitivních i negativních vlivů.“ Proces SEA tedy nevyžaduje pouze hodnocení hlavního záměru, ale i vyhodnocení souvisejících, vyvolaných a kumulativních účinků. Stejný princip potvrzuje i metodický rámec SEA Ministerstva životního prostředí. MINISTERSTVO ŽIVOTNÍHO PROSTŘEDÍ – Vyhodnocení vlivů ÚPD na životní prostředí a další souvislosti: Metodika zdůrazňuje nutnost hodnocení souvisejících a synergických vlivů jednotlivých opatření a požaduje vytvoření transparentní vazby mezi identifikovanými vlivy, podklady a navrženými opatřeními. Dokumentace SEA současně opakovaně připouští, že v době zpracování dokumentace nejsou známy konkrétní parametry budoucích zařízení ani jejich přesné prostorové řešení. Dokumentace uvádí: „Polohu a počet jednotlivých zařízení uvnitř akcelerační oblasti pro výrobu elektřiny využívající energii větru nelze předjímat.“ Dále dokumentace uvádí: „Toto měřítko a absence znalosti o konkrétním umístění a počtu jednotlivých VTE či skutečné velikosti instalovaných zařízení neumožňuje identifikovat přesně a podrobně konkrétní negativní vlivy na životní prostředí.“ Současně dokumentace připouští: „Nejistota hodnocení je dána zejména neznalostí konkrétního stavebně-technického řešení staveb.“ Z těchto závěrů vyplývá, že nejsou známy nejen parametry samotných větrných elektráren, ale ani rozsah související infrastruktury. V dokumentaci proto není objektivně doloženo: – kde budou vedeny přístupové komunikace, – kde budou umístěny manipulační plochy, – kudy povedou kabelové trasy, – kde budou umístěny trafostanice, – kudy budou vedeny připojovací koridory, – jaké budou rozsahy terénních úprav, – jaký bude rozsah stavebního zázemí, – jaký bude skutečný rozsah záborů území. Vzniká tím zásadní vnitřní rozpor dokumentace. Pokud nejsou známy základní parametry souvisejících staveb, nelze objektivně stanovit jejich skutečný vliv na krajinu, půdní fond, lesní porosty, biologické hodnoty území ani vodní režim. Bez znalosti skutečného rozsahu doprovodných staveb nelze objektivně určit: – skutečný rozsah záborů zemědělské půdy, – skutečný rozsah zásahů do lesních porostů, – rozsah fragmentace biotopů,	

Poř. č.	Připomínkové místo	Číslo jednací	Článek	AO	Připomínka	Vyhodnocení
					– rozsah zásahů do migračních tras, – rozsah zásahů do krajinného rázu, – skutečný rozsah kumulativních účinků. Současně nelze objektivně navrhnout konkrétní zmírňující opatření ani ověřit jejich skutečnou účinnost. Dokumentace tak fakticky hodnotí pouze část budoucího záměru, zatímco významná část souvisejících zásahů zůstává nevyhodnocena. Takový postup může vést k systematickému podhodnocení skutečných dopadů návrhu. Dokumentace současně neobsahuje vysvětlení, jakým způsobem byly neznámé parametry doprovodných staveb promítnuty do výsledného hodnocení a jakým způsobem byla zohledněna nejistota plynoucí z jejich neznámého rozsahu. Není proto možné objektivně ověřit správnost závěru o přijatelnosti návrhu. Takový postup je v rozporu: – se směrnicí Evropského parlamentu a Rady 2001/42/ES o posuzování vlivů některých plánů a programů na životní prostředí, – se zákonem č. 100/2001 Sb., o posuzování vlivů na životní prostředí, – s Metodickým doporučením Ministerstva životního prostředí ke zpracování vyhodnocení SEA pro územní opatření, – s principem prevence, – s principem předběžné opatrnosti, – s požadavkem přezkoumatelnosti správních aktů. Dokumentace je proto v této části nepřezkoumatelná a skutkový stav nebyl zjištěn v rozsahu nezbytném pro objektivní posouzení návrhu. **Návrh řešení:** Požadujeme doplnění vyhodnocení SEA o komplexní posouzení vedlejších a doprovodných staveb, zejména přístupových komunikací, manipulačních ploch, kabelových tras, trafostanic, připojovací infrastruktury a souvisejících terénních úprav. Současně požadujeme doplnění skutečného rozsahu záborů, fragmentace území, kumulativních vlivů a objektivního posouzení všech souvisejících dopadů těchto staveb na životní prostředí. Pokud nebude možné uvedené nedostatky objektivně a přezkoumatelně odstranit, Požadujeme vypuštění akcelerační oblasti AOV49 – Křeč a souvisejícího územního opatření z návrhu Změny č. 2 Územního rozvojového plánu ČR. **Připomínka č. 4: Nevyhodnocení nejistot, variantních scénářů a alternativních řešení** Dokumentace vztahující se k akcelerační oblasti AOV49 – Křeč vykazuje významné nedostatky při práci s nejistotami hodnocení, variantními scénáři a alternativními řešeními. Dokumentace současně připouští existenci významných neznámých parametrů budoucích záměrů, avšak neobsahuje odpovídající vyhodnocení různých možných scénářů vývoje ani dostatečné posouzení alternativních řešení. Účelem procesu SEA není pouze identifikace očekávaných dopadů při jednom předpokládaném scénáři realizace, ale také zohlednění nejistot a vyhodnocení možných alternativních řešení v případech, kdy nejsou známy všechny podstatné parametry budoucích záměrů. Směrnice Evropského parlamentu a Rady 2001/42/ES stanoví požadavky na obsah environmentálního hodnocení. EVROPSKÝ PARLAMENT A RADA EVROPSKÉ UNIE – směrnice 2001/42/ES: Příloha I směrnice stanoví, že dokumentace musí obsahovat: „rozumné alternativy zohledňující cíle a zeměpisnou působnost plánu nebo programu a důvody výběru posuzovaných alternativ.“ Směrnice současně požaduje zohlednění dostupných informací, úrovně znalostí a charakteru rozhodovací úrovně. Stejný princip potvrzují metodické podklady Ministerstva životního prostředí. MINISTERSTVO ŽIVOTNÍHO PROSTŘEDÍ – Vyhodnocení vlivů ÚPD na životní prostředí a další souvislosti:	

Poř. č.	Připomínkové místo	Číslo jednací	Článek	AO	Připomínka	Vyhodnocení
					Metodika zdůrazňuje nutnost transparentního postupu hodnocení, identifikace nejistot a vysvětlení vazby mezi použitými podklady, předpoklady a výslednými závěry hodnocení. Dokumentace SEA současně sama opakovaně připouští významné nejistoty hodnocení. Dokumentace uvádí: „Polohu a počet jednotlivých zařízení uvnitř akcelerační oblasti pro výrobu elektřiny využívající energii větru nelze předjímat.“ Dále dokumentace uvádí: „Toto měřítko a absence znalosti o konkrétním umístění a počtu jednotlivých VTE či skutečné velikosti instalovaných zařízení neumožňuje identifikovat přesně a podrobně konkrétní negativní vlivy na životní prostředí.“ Současně dokumentace připouští: „Nejistota hodnocení je dána zejména neznalostí konkrétního stavebně-technického řešení staveb. Pořizovatel tedy výslovně připouští existenci významné nejistoty týkající se budoucích parametrů návrhu. Přesto dokumentace neobsahuje přezkoumatelné vyhodnocení různých možných scénářů budoucího vývoje. V dokumentaci není objektivně doloženo: – jaké dopady by vznikly při vyšší koncentraci zařízení v území, – jaké dopady by vznikly při maximálním využití akcelerační oblasti, – jaké dopady by vznikly při vyšší intenzitě doprovodných staveb, – jaké dopady by vznikly při nepříznivém souběhu kumulativních vlivů, – jak by se změnily výsledky při odlišných technických parametrech zařízení, – jak byla zohledněna citlivost výsledků na změnu vstupních předpokladů. Současně není zřejmé, zda byly dostatečně posouzeny alternativní varianty řešení. Dokumentace neobsahuje přezkoumatelné vysvětlení: – proč byla zvolena právě navržená varianta řešení, – jakým způsobem byly porovnány jiné možné varianty, – jak byly porovnávány environmentální důsledky jednotlivých alternativ, – jakým způsobem byla hodnocena nulová varianta. Dokumentace současně sama připouští, že nulová varianta byla ve většině hodnocených složek životního prostředí hodnocena příznivěji než aktivní varianta, avšak neobsahuje přezkoumatelné vysvětlení, proč navzdory tomuto výsledku byla zvolena aktivní varianta. Pokud současně dokumentace sama připouští významnou nejistotu hodnocení, avšak neobsahuje scénáře alternativního vývoje ani citlivostní analýzu výsledků, vzniká riziko systematického podhodnocení skutečných dopadů návrhu. Bez vyhodnocení variantních scénářů nelze objektivně ověřit stabilitu, robustnost a spolehlivost výsledného hodnocení. Není možné současně tvrdit, že konkrétní dopady nejsou vzhledem k neznámým parametrům budoucích staveb přesně známy, a současně dospět k závěru, že tyto neznámé dopady budou přijatelné. Takový závěr není metodicky ani logicky přezkoumatelný. Dokumentace současně neobsahuje vysvětlení, jak byly identifikované nejistoty promítnuty do výsledného závěru o přijatelnosti návrhu. Není proto možné objektivně ověřit správnost výsledného hodnocení. Takový postup je v rozporu: – se směrnicí Evropského parlamentu a Rady 2001/42/ES o posuzování vlivů některých plánů a programů na životní prostředí, – se zákonem č. 100/2001 Sb., o posuzování vlivů na životní prostředí, – s Metodickým doporučením Ministerstva životního prostředí ke zpracování vyhodnocení SEA pro územní opatření, – s principem prevence, – s principem předběžné opatrnosti, – s požadavkem přezkoumatelnosti správních aktů. Dokumentace je proto v této části nepřezkoumatelná a skutkový stav nebyl zjištěn v rozsahu nezbytném pro objektivní posouzení návrhu.	

Poř. č.	Připomínkové místo	Číslo jednací	Článek	AO	Připomínka	Vyhodnocení
					Návrh řešení: Požadujeme doplnění vyhodnocení SEA o přezkoumatelné posouzení nejistot hodnocení, variantních scénářů a alternativních řešení, včetně posouzení scénáře maximálního využití akcelerační oblasti, scénářů různé intenzity využití území a citlivostní analýzy použitých předpokladů. Současně požadujeme doplnění objektivního porovnání alternativních řešení a doložení způsobu hodnocení nulové varianty. Pokud nebude možné uvedené nedostatky objektivně a přezkoumatelně odstranit, Požadujeme vypuštění akcelerační oblasti AOV49 – Křeč a souvisejícího územního opatření z návrhu Změny č. 2 Územního rozvojového plánu ČR. **Připomínka č. 5: Omezení participace veřejnosti v navazujících řízeních** Dokumentace vztahující se k akcelerační oblasti AOV49 – Křeč vyvolává závažné pochybnosti o zachování účinné participace veřejnosti v navazujících řízeních. Zvolený mechanismus vytváří riziko, že podstatná část rozhodnutí o přijatelnosti budoucích záměrů bude fakticky učiněna již na úrovni akcelerační oblasti a územního opatření, zatímco v navazujících řízeních bude prostor pro věcnou kontrolu a připomínky veřejnosti významně omezen. Účast veřejnosti v otázkách životního prostředí nepředstavuje pouze formální procesní právo, ale základní princip environmentálního rozhodování. Jeho smyslem je zajistit, aby veřejnost měla možnost ovlivnit rozhodnutí v okamžiku, kdy jsou varianty stále otevřené a kdy lze výsledné řešení ještě reálně změnit. Tento princip je zakotven v mezinárodním právu i v právu Evropské unie. HOSPODÁŘSKÁ KOMISE OSN PRO EVROPU – Aarhuská úmluva: Článek 6 stanoví: „Každá strana zajistí účast veřejnosti v rané fázi rozhodovacího procesu, kdy jsou ještě všechny varianty otevřeny a účast veřejnosti může být účinná.“ Aarhuská úmluva tedy nepožaduje pouze formální možnost podat připomínky, ale vyžaduje skutečnou možnost ovlivnit obsah rozhodnutí. Stejný princip potvrzuje evropská právní úprava. EVROPSKÝ PARLAMENT A RADA EVROPSKÉ UNIE – směrnice 2003/35/ES: Směrnice zdůrazňuje potřebu účasti veřejnosti při přípravě některých plánů a programů týkajících se životního prostředí a posiluje požadavky vyplývající z Aarhuské úmluvy. Současně metodické podklady SEA Ministerstva životního prostředí předpokládají transparentní rozhodovací proces založený na přezkoumatelných podkladech a na možnosti veřejné kontroly. Dokumentace SEA současně připouští, že významná část hodnocení bude řešena až v dalších stupních prostřednictvím doplňujících průzkumů, monitoringu, projektové dokumentace nebo dalších odborných studií. Současně dokumentace uvádí: „Polohu a počet jednotlivých zařízení uvnitř akcelerační oblasti pro výrobu elektřiny využívající energii větru nelze předjímat.“ Dále uvádí: „Nejistota hodnocení je dána zejména neznalostí konkrétního stavebně-technického řešení staveb.“ Pořizovatel tedy současně připouští, že podstatné informace o budoucích záměrech nejsou známy a budou doplňovány až v budoucnu. Vzniká tím zásadní procesní problém. Pokud jsou základní otázky přijatelnosti území rozhodovány již ve fázi akcelerační oblasti, zatímco konkrétní dopady budou řešeny až v navazujících řízeních, může být veřejnosti fakticky odňata možnost účinně ovlivnit samotnou otázku vhodnosti lokality. Veřejnost by se v takovém případě mohla vyjadřovat pouze k dílčím parametrům budoucích staveb, nikoli k základní otázce, zda je dané území pro takový typ záměru vůbec vhodné. Takový postup vytváří riziko omezení skutečné účasti veřejnosti na rozhodování. Současně není zřejmé, jakým způsobem budou připomínky veřejnosti uplatněné v navazujících řízeních schopny ovlivnit závěry již přijatého strategického rozhodnutí o vymezení akcelerační oblasti.	

Poř. č.	Připomínkové místo	Číslo jednací	Článek	AO	Připomínka	Vyhodnocení
					Dokumentace neobsahuje přezkoumatelné vysvětlení, jak bude zachována plná účinnost participace veřejnosti v situaci, kdy významná část odborného hodnocení bude odložena až do budoucích stupňů přípravy záměru. Není proto možné objektivně ověřit, zda navržený postup odpovídá požadavkům účinné participace veřejnosti. Takový postup je v rozporu: – s Aarhuskou úmluvou, – se směrnicí Evropského parlamentu a Rady 2003/35/ES o účasti veřejnosti, – se směrnicí Evropského parlamentu a Rady 2001/42/ES, – se zákonem č. 100/2001 Sb., o posuzování vlivů na životní prostředí, – s principem transparentnosti, – s principem prevence, – s požadavkem přezkoumatelnosti správních aktů. Dokumentace je proto v této části nepřezkoumatelná. **Návrh řešení:** Požadujeme doplnění dokumentace SEA o přezkoumatelné vyhodnocení dopadů navrženého postupu na účast veřejnosti v navazujících řízeních, včetně vysvětlení, jakým způsobem bude zajištěna skutečně účinná možnost veřejnosti ovlivnit rozhodování o budoucích záměrech. Současně požadujeme doložení, že navržený mechanismus nepovede k omezení práv veřejnosti vyplývajících z Aarhuské úmluvy a souvisejících právních předpisů. Pokud nebude možné uvedené nedostatky objektivně a přezkoumatelně odstranit, Požadujeme vypuštění akcelerační oblasti AOV49 – Křeč a souvisejícího územního opatření z návrhu Změny č. 2 Územního rozvojového plánu ČR. **B) Rozpor s Územním rozvojovým plánem České republiky, principem minimalizace dopadů a neprokázání veřejného zájmu** **Připomínka č. 6: Rozpor s deklarovanými principy Územního rozvojového plánu České republiky** Odůvodnění Změny č. 2 Územního rozvojového plánu opakovaně deklaruje, že akcelerační oblasti byly vymezovány tak, aby jejich dopady na krajinu, ekologickou stabilitu, biologickou rozmanitost a veřejné zájmy byly „co nejmenší“. Současně dokumentace uvádí, že akcelerační oblasti mají být přednostně vymezovány v územích antropogenně narušených, na brownfieldech, v těžbou narušených územích nebo v jiných méně konfliktních lokalitách. Návrh zadání Změny č. 2 ÚRP současně výslovně uvádí, že při vymezování akceleračních oblastí mají být upřednostňovány zastavěné a umělé plochy, brownfieldy, těžbou narušená území, znehodnocené pozemky a jiné antropogenně zatížené lokality. Přesto je akcelerační oblast AOV49 – Křeč navržena v území vykazujícím významné střety s ochranou lesa, krajinným rázem, ekologickou stabilitou, vodním režimem, migrační prostupností krajiny, rekreační funkcí území i s obytným prostředím dotčených obcí. Dokumentace současně sama připouští existenci řady negativních vlivů, které mají být teprve řešeny v budoucích navazujících řízeních nebo pomocí budoucích mitigací. Tím však není prokázáno, že se skutečně jedná o „nejméně konfliktní“ variantu ve smyslu deklarovaných principů ÚRP. Odůvodnění ÚRP současně výslovně uvádí, že: „Tam, kde negativní vlivy nebylo možno zmírnit nebo eliminovat, nebyly akcelerační oblasti vymezeny.“ Tento závěr je však v případě AOV49 v rozporu s obsahem samotné dokumentace SEA i s existencí rozsáhlých střetů popsaných v dalších kapitolách připomínek. Takový postup je v rozporu s deklarovanými principy Územního rozvojového plánu České republiky, s cíli územního plánování podle stavebního zákona, s principem minimalizace environmentálních konfliktů, s principem prevence a s požadavkem přezkoumatelného a konzistentního odůvodnění opatření obecné povahy.	

Poř. č.	Připomínkové místo	Číslo jednací	Článek	AO	Připomínka	Vyhodnocení
					Dokumentace je proto v této části vnitřně rozporná a nepřezkoumatelná. **Návrh řešení:** Požadujeme přepracování vyhodnocení výběru lokality AOV49 – Křeč, objektivní doložení, že se skutečně jedná o nejméně konfliktní variantu ve smyslu deklarovaných principů ÚRP, a doplnění transparentního porovnání s méně konfliktními antropogenně narušenými lokalitami. Pokud nebude možné uvedené rozpory objektivně a přezkoumatelně odstranit, Požadujeme vypuštění akcelerační oblasti AOV49 – Křeč a souvisejícího územního opatření z návrhu Změny č. 2 Územního rozvojového plánu ČR. **Připomínka č. 7: Neprokázání proporcionality a převažujícího veřejného zájmu** Dokumentace opakovaně argumentuje veřejným zájmem na rozvoji obnovitelných zdrojů energie a plnění klimatických cílů Evropské unie a České republiky. Samotná existence obecného veřejného zájmu na rozvoji obnovitelných zdroj energie však sama o sobě nepostačuje k odůvodnění významných zásahů do krajiny, přírodních hodnot, lesa, vodních poměrů a kvality obytného prostředí. Odůvodnění ÚRP současně samo deklaruje ochranu krajiny, ekologické stability, biologické rozmanitosti, veřejného zdraví, rekreačních hodnot území a ochranu obytného prostředí obyvatel. Dokumentace však neobsahuje skutečný test proporcionality, tedy objektivní posouzení vhodnosti navrženého řešení, jeho potřebnosti a přiměřenosti zásahů vůči sledovanému veřejnému zájmu. Současně není doloženo, proč nebyly využity méně konfliktní lokality, proč nebyly preferovány brownfieldy nebo průmyslově zatížené oblasti, ani proč mají být významné zásahy soustředěny právě do území vykazujícího rozsáhlé environmentální a krajinné střety. Dokumentace tak neprokazuje, že veřejný zájem na realizaci AOV49 – Křeč skutečně převažuje nad ochranou lesa, ochranou krajinného rázu, ochranou biodiverzity, ochranou vodních poměrů, ochranou kvality bydlení a ochranou vlastnických práv dotčených obyvatel. Takový postup je v rozporu s principem proporcionality, s článkem 11 Listiny základních práv a svobod, s principem prevence, s cíli územního plánování podle stavebního zákona a s požadavkem řádného odůvodnění opatření obecné povahy. Dokumentace je proto v této části nepřezkoumatelná. **Návrh řešení:** Požadujeme doplnění skutečného testu proporcionality, objektivní vyhodnocení vhodnosti, potřebnosti a přiměřenosti navrženého řešení a doložení, že veřejný zájem na realizaci AOV49 – Křeč skutečně převažuje nad závažnými environmentálními, krajinnými a sociálními dopady návrhu. Pokud nebude možné uvedené nedostatky objektivně a přezkoumatelně odstranit, Požadujeme vypuštění akcelerační oblasti AOV49 – Křeč a souvisejícího územního opatření z návrhu Změny č. 2 Územního rozvojového plánu ČR. **Připomínka č. 8: Rozpor s deklarovanými klimatickými a environmentálními přínosy** Dokumentace SEA a odůvodnění ÚRP opakovaně zdůrazňují klimatické přínosy rozvoje větrné energetiky, avšak neobsahují komplexní vyhodnocení environmentálních dopadů životního cyklu navržených větrných elektráren ani dopadů změny využití krajiny. Dokumentace hodnotí především provozní snížení emisí skleníkových plynů, avšak neřeší uhlíkový dluh vznikající odlesněním, ztrátu uhlíkových zásob lesa, emise spojené s výrobou oceli, betonu a kompozitních materiálů, emise spojené s výstavbou a dopravou nadrozměrných komponent ani environmentální dopady likvidace zařízení po skončení jejich životnosti. Studie Fargione et al. (2008) potvrzuje existenci tzv. „uhlíkového dluhu“ vznikajícího změnou využití krajiny a ztrátou uhlíkových zásob vegetace a půdy. Studie Searchinger et al. (2008) současně potvrzuje, že změna využití krajiny může významně snížit deklarované klimatické přínosy energetických projektů a že klimatická bilance větrných parků	

Poř. č.	Připomínkové místo	Číslo jednací	Článek	AO	Připomínka	Vyhodnocení
					významně závisí na způsobu využití území a na rozsahu zásahů do krajiny. Studie Dolan a Heath (2012) dále upozorňuje na význam materiálové a infrastrukturní náročnosti životního cyklu větrných elektráren. Dokumentace současně neprokazuje, že navržené řešení představuje z hlediska celkové environmentální bilance skutečně optimální variantu. Takový postup je v rozporu s principem prevence, s principem udržitelného rozvoje, s požadavkem komplexního hodnocení environmentálních dopadů a s požadavkem objektivního vyhodnocení životního cyklu záměru. Dokumentace je proto v této části nepřezkoumatelná. **Návrh řešení:** Požadujeme doplnění komplexního hodnocení životního cyklu navržených větrných elektráren, vyhodnocení uhlíkového dluhu spojeného se změnou využití krajiny, doplnění analýzy materiálové náročnosti a emisí stavební fáze a objektivní posouzení skutečné klimatické a environmentální bilance návrhu. Pokud nebude možné uvedené nedostatky objektivně a přezkoumatelně odstranit, Požadujeme vypuštění akcelerační oblasti AOV49 – Křeč a souvisejícího územního opatření z návrhu Změny č. 2 Územního rozvojového plánu ČR. **Připomínka č. 9: Vnitřní rozpory mezi deklarovanými cíli ÚRP a konkrétním vymezením AOV49** Odůvodnění Změny č. 2 Územního rozvojového plánu opakovaně deklaruje minimalizaci environmentálních střetů, ochranu krajinného rázu, ochranu biologické rozmanitosti, ochranu ekologické stability, ochranu vodních poměrů, ochranu rekreačních hodnot území i ochranu obytného prostředí obyvatel. Současně však dokumentace SEA i další části podkladů samy připouštějí negativní vlivy na krajinu, zásahy do lesních porostů, fragmentaci krajiny, zásahy do migrační prostupnosti, kumulativní dopady, zásahy do obytného prostředí i potřebu rozsáhlých budoucích mitigací. Dokumentace současně opakovaně odkládá řešení významných střetů až do budoucích navazujících řízení a připouští potřebu budoucích kompenzačních a zmírňujících opatření. Dochází tak k zásadnímu rozporu mezi deklarovanými principy ÚRP a konkrétním vymezením AOV49 – Křeč. Dokumentace současně tvrdí, že: „Tam, kde negativní vlivy nebylo možno zmírnit nebo eliminovat, nebyly akcelerační oblasti vymezeny.“ Existence rozsáhlých střetů a potřeba budoucích zmírňujících opatření však potvrzuje, že v případě AOV49 tyto negativní vlivy zjevně existují a nebyly objektivně eliminovány. Takový postup je v rozporu s požadavkem vnitřní konzistence opatření obecné povahy, principem přezkoumatelnosti, principem prevence, cíli územního plánování a s deklarovanými principy samotného Územního rozvojového plánu. Dokumentace je proto v této části vnitřně rozporná a nepřezkoumatelná. **Návrh řešení:** Požadujeme odstranění vnitřních rozporů dokumentace, objektivní přehodnocení přijatelnosti AOV49 – Křeč ve vztahu k deklarovaným principům ÚRP a doplnění transparentního vyhodnocení skutečné míry environmentálních konfliktů navržené akcelerační oblasti. Pokud nebude možné uvedené rozpory objektivně a přezkoumatelně odstranit, Požadujeme vypuštění akcelerační oblasti AOV49 – Křeč a souvisejícího územního opatření z návrhu Změny č. 2 Územního rozvojového plánu ČR. **C) Rozpor s ochranou vod, hydrogeologických poměrů a vodních zdrojů** **Připomínka č. 10: Nesprávně zjištěný skutkový stav – ochrana vodních zdrojů** Ve Vyhodnocení vlivů na udržitelný rozvoj území (SEA), v části věnované vodě a limitům území, dokumentace uvádí, že se v akcelerační oblasti AOV49 – Křeč nenacházejí ochranná pásma vodních	

Poř. č.	Připomínkové místo	Číslo jednací	Článek	AO	Připomínka	Vyhodnocení
					zdrojů. Na základě tohoto tvrzení dokumentace dochází k závěru, že vlivy na podzemní a povrchové vody budou nulové nebo pouze zanedbatelné. Takový závěr je nedostatečný a neodpovídá skutečnému stavu území. Samotná absence evidovaných ochranných pásem vodních zdrojů totiž ještě neznamená absenci reálně využívaných vodních zdrojů, hydrogeologických limitů ani rizik pro zásobování obyvatel pitnou vodou. Akcelerační oblast AOV49 – Křeč se nachází v hydrogeologicky citlivém území s výskytem puklinových kolektorů krystalinika, pramenišť, mokřadních stanovišť, drobných vodních toků a lokálních zdrojů pitné vody. Území je současně charakteristické vysokou závislostí obyvatel na individuálních studních a lokálních vodních zdrojích. Dokumentace SEA současně vůbec nezohledňuje obecní a individuální studny a další lokální zdroje pitné vody v lokalitách Křeč, Kozmice – Za Petrovým, Černovice – V Padělkách, Vlčeves – Lišky a Svatá Anna, které slouží k zásobování obyvatel pitnou vodou a představují významný hydrogeologický limit území. V důsledku těchto nedostatků dokumentace nevychází ze správně zjištěného skutkového stavu a neobsahuje objektivní a přezkoumatelné vyhodnocení hydrogeologických limitů území ani skutečných dopadů návrhu na podzemní a povrchové vody. Takový postup je v rozporu s § 3 zákona č. 500/2004 Sb., správní řád, který ukládá správním orgánům povinnost zjistit skutečný stav věci, o němž nejsou důvodné pochybnosti. Současně je návrh v rozporu se zákonem č. 254/2001 Sb., o vodách a o změně některých zákonů (vodní zákon), který stanoví povinnost chránit podzemní vody, vodní zdroje a jejich ochranná pásma. Dokumentace SEA je proto v této části nepřezkoumatelná, protože vychází z nedostatečně zjištěného skutkového stavu a neobsahuje správné a objektivní vyhodnocení hydrogeologických limitů území ani možných dopadů návrhu na podzemní a povrchové vody. **Návrh řešení:** Požadujeme opravu skutkového stavu v dokumentaci SEA a doplnění nového vyhodnocení vlivů na podzemní vody a vodní zdroje, včetně obecních a individuálních studní a dalších lokálních zdrojů pitné vody v lokalitách Křeč, Kozmice – Za Petrovým, Černovice – V Padělkách, Vlčeves – Lišky a Svatá Anna. Pokud nebude možné uvedené nedostatky objektivně a přezkoumatelně odstranit, Požadujeme vypuštění akcelerační oblasti AOV49 – Křeč a souvisejícího územního opatření z návrhu Změny č. 2 Územního rozvojového plánu ČR. **Připomínka č. 11: Nepřípustné odkládání posouzení vlivů na vody do navazujících řízení** Dokumentace SEA neobsahuje vlastní posouzení rizik kontaminace podzemních vod, havárií ani možných dopadů provozu větrných elektráren na vodní režim území. Posouzení těchto vlivů je odkládáno do budoucích navazujících řízení prostřednictvím havarijních plánů, budoucích technických opatření a dalších podmínek, které mají být řešeny až ve fázi konkrétních záměrů. Dokumentace současně neobsahuje konkrétní vyhodnocení rizik úniků technických kapalin, rozsahu možného zasažení podzemních vod ani vyhodnocení dopadů na individuální studny a lokální zdroje pitné vody. Takový postup neumožňuje objektivně posoudit, zda je navržená akcelerační oblast z hlediska ochrany vodních zdrojů a hydrogeologických poměrů vůbec přípustná již na úrovni SEA. Takový postup je v rozporu se zákonem č. 100/2001 Sb., o posuzování vlivů na životní prostředí, který vyžaduje vyhodnocení podstatných vlivů návrhu již na úrovni koncepce. Současně je návrh v rozporu s principem prevence a principem předběžné opatrnosti, které vyžadují, aby možná rizika pro životní prostředí byla posouzena před přijetím rozhodnutí, nikoliv až v navazujících řízeních. Dokumentace SEA je proto v této části nepřezkoumatelná, protože zásadní posouzení vlivů na vody a vodní zdroje nepřípustně přesouvá do budoucích fází přípravy záměru. **Návrh řešení:**	

Poř. č.	Připomínkové místo	Číslo jednací	Článek	AO	Připomínka	Vyhodnocení
					Požadujeme doplnění SEA o konkrétní vyhodnocení rizik kontaminace podzemních vod, havárií technických kapalin, dopadů na individuální studny a lokální zdroje pitné vody a o úplné posouzení vlivů na vodní režim území již na úrovni této koncepce. Pokud nebude možné uvedené nedostatky objektivně a přezkoumatelně odstranit, Požadujeme vypuštění akcelerační oblasti AOV49 – Křeč a souvisejícího územního opatření z návrhu Změny č. 2 Územního rozvojového plánu ČR. **Připomínka č. 12: Absence závazných limitů pro zakládání větrných elektráren** Dokumentace SEA ani návrh územního opatření nestanovují konkrétní a závazné limity pro zakládání větrných elektráren z hlediska ochrany podzemních vod a hydrogeologických poměrů území. Územní opatření stanovuje pouze obecný odstup 8 m od vodních toků a neobsahuje žádné specifické hydrogeologické limity pro hlubinné zakládání větrných elektráren. Dokumentace neobsahuje minimální vzdálenosti základových konstrukcí od vodních zdrojů, individuálních studní ani ochranných pásem vodních zdrojů. Současně nejsou stanovena zákazová pásma pro hlubinné zakládání v hydrogeologicky citlivých lokalitách ani podmínky pro omezení zásahů do puklinového horninového prostředí. Podmínky realizace záměru jsou formulovány pouze obecně a neurčitě, bez konkrétních hydrogeologických omezení a bez vyhodnocení rozsahu možných zásahů do podzemních vodních systémů. V důsledku toho není možné objektivně posoudit, zda navržené podmínky dostatečně chrání vodní zdroje a hydrogeologickou stabilitu území. Takový postup je v rozporu s požadavky na přezkoumatelnost opatření obecné povahy podle § 172 zákona č. 500/2004 Sb., správní řád, protože návrh nestanovuje dostatečně určité a konkrétní podmínky ochrany vodních zdrojů a hydrogeologických poměrů. Současně je návrh v rozporu se zákonem č. 254/2001 Sb., vodní zákon, který ukládá povinnost chránit podzemní vody a předcházet jejich ohrožení. Dokumentace SEA je proto v této části nepřezkoumatelná a neumožňuje ověřit, zda navržené řešení poskytuje dostatečnou ochranu vodních zdrojů a hydrogeologické stability území. **Návrh řešení:** Požadujeme doplnění konkrétních a závazných limitů pro zakládání větrných elektráren, zejména stanovení minimálních vzdáleností od vodních zdrojů a individuálních studní, vymezení zákazových pásem v hydrogeologicky citlivých lokalitách a stanovení podmínek pro ochranu puklinových kolektorů a podzemních vod. Pokud nebude možné uvedené nedostatky objektivně a přezkoumatelně odstranit, Požadujeme vypuštění akcelerační oblasti AOV49 – Křeč a souvisejícího územního opatření z návrhu Změny č. 2 Územního rozvojového plánu ČR. **Připomínka č. 13: Nedostatečné posouzení ochranných pásem vodních zdrojů a individuálních studní** Návrh AOV49 – Křeč je v rozporu s principem prevence a ochrany vodních zdrojů podle zákona č. 254/2001 Sb., vodní zákon, neboť dokumentace SEA neobsahuje dostatečné hydrogeologické posouzení dopadů na individuální studny, mělké zdroje podzemní vody a ochranná pásma vodních zdrojů. Dokumentace SEA neobsahuje detailní hydrogeologický průzkum ani modelování proudění podzemních vod ve vztahu k individuálním studnám a lokálním zdrojům pitné vody. Území je přitom charakteristické výskytem mělkých puklinových akviferů, které jsou mimořádně citlivé na zásahy do horninového prostředí. V dokumentaci nejsou doloženy podrobné hydrogeologické terénní podklady. Studie Shapiro a Falcone (2022) potvrzuje, že mělké puklinové akvifery a individuální venkovské zdroje vody vykazují vysokou zranitelnost vůči lokálním změnám infiltrace, proudění podzemních vod a kontaminaci.	

Poř. č.	Připomínkové místo	Číslo jednací	Článek	AO	Připomínka	Vyhodnocení
					Studie Lee et al. (2020) dále potvrzuje vysokou citlivost individuálních studní na lokální hydrogeologické podmínky, infiltrační procesy a změny kvality podzemních vod. Výzkum Al-Muqdadi a Merkel (2012) současně upozorňuje, že proudění podzemních vod v puklinových systémech je soustředěno pouze do omezeného počtu hydraulicky aktivních zón, které mohou být citlivé i na lokální stavební zásahy. Studie Kozar et al. (2025) dále potvrzuje, že hydrogeologické poměry puklinových akviferů jsou velmi citlivé na mechanické zásahy a změny napětí v horninovém prostředí. Dokumentace SEA současně neobsahuje vyhodnocení možných dopadů na vydatnost individuálních studní ani posouzení rizik pro lokální zdroje pitné vody. V této části je proto dokumentace nepřezkoumatelná, protože neumožňuje objektivně vyhodnotit možné dopady návrhu na hydrogeologickou stabilitu území a zásobování obyvatel pitnou vodou. **Návrh řešení:** Požadujeme doplnění detailního hydrogeologického průzkumu, modelování proudění podzemních vod, vyhodnocení opadů na individuální studny a ochranná pásma vodních zdrojů, posouzení rizik změn vydatnosti a kvality podzemních vod a doplnění kumulativního hodnocení hydrogeologických dopadů celé akcelerační oblasti. Pokud nebude možné uvedené nedostatky objektivně a přezkoumatelně odstranit, Požadujeme vypuštění akcelerační oblasti AOV49 – Křeč a souvisejícího územního opatření z návrhu Změny č. 2 Územního rozvojového plánu ČR. **Připomínka č. 14: Rizika zásahů do puklinových kolektorů a změn proudění podzemních vod** Návrh AOV49 – Křeč je v rozporu s požadavkem řádného vyhodnocení vlivů na životní prostředí, neboť dokumentace SEA nehodnotí rizika hlubinného zakládání větrných elektráren v puklinových horninových prostředích ani možné změny proudění podzemních vod. Dokumentace SEA neobsahuje detailní hydrogeologické modelování ani hodnocení kumulativních dopadů hlubinného zakládání více větrných elektráren v rámci celé akcelerační oblasti. Metodické doporučení MŽP (2025) vyžaduje přezkoumatelný a preventivně orientovaný postup vyhodnocení SEA, založený na dostatečných odborných podkladech a identifikaci potenciálních rizik konkrétní lokality. Současně zdůrazňuje, že SEA má plnit funkci účinného nástroje prevence negativních vlivů na životní prostředí. Dokumentace však opakovaně používá závěry o nulových nebo zanedbatelných vlivech, aniž by byly podloženypodrobným hydrogeologickým modelováním, lokálním hydrogeologickým průzkumem nebo jiným konkrétním odborným vyhodnocením vztahujícím se k řešenému území. V případě podzemních vod je například uváděno, že „vlivy na podzemní vody se předpokládají nulové nebo zanedbatelné“, přičemž závěr je odůvodněn zejména malou hloubkou založení VTE a omezeným rozsahem betonáže. Pouhé konstatování malé hloubky založení VTE však samo o sobě nepředstavuje odborný podklad pro vyloučení možných zásahů do proudění podzemních vod, puklinových kolektorů nebo lokálních hydrogeologických vazeb. V situaci, kdy nejsou k dispozici detailní podklady umožňující ověření těchto závěrů, měl být v souladu s metodikou a principem prevence uplatněn opatrnější přístup odpovídající míře odborné nejistoty. Dokumentace proto vykazuje rozpor s metodickým požadavkem na přezkoumatelné a preventivní vyhodnocení vlivů. Studie Ofterdinger et al. (2019) potvrzuje, že rozsáhlé základové konstrukce mohou měnit hydraulickou vodivost hornin, směr proudění podzemních vod a narušovat přirozený režim puklinových kolektorů. Studie Page et al. (2018) současně upozorňuje, že rozsáhlé betonové konstrukce mohou významně ovlivňovat hydrogeologické poměry horninového prostředí a lokálně měnit chemismus podzemních vod. Výzkum Soriano et al. (2020) dále potvrzuje citlivost individuálních vrtů a studní v puklinových akviferech na změny infiltrace a proudění podzemních vod. Studie Ofterdinger (2019) současně prokazuje, že změny v jedné části puklinového systému mohou ovlivnit širší hydrogeologické poměry a vydatnost vrtů i studní ve větší vzdálenosti od zásahu.	

Poř. č.	Připomínkové místo	Číslo jednací	Článek	AO	Připomínka	Vyhodnocení
					Dokumentace SEA však tyto možné dopady vůbec nevyhodnocuje a neobsahuje žádné podklady umožňující objektivní posouzení hydrogeologických rizik. Dokumentace je proto v této části nepřezkoumatelná a neumožňuje ověřit, zda návrh nezpůsobí nepřiměřené zásahy do hydrogeologických poměrů území. **Návrh řešení:** Požadujeme doplnění detailního hydrogeologického modelování, posouzení změn proudění podzemních vod, vyhodnocení kumulativních dopadů hlubinného zakládání větrných elektráren, analýzy vlivů na puklinové kolektory a individuální studny a doplnění odborného posouzení hydrogeologické stability území. Pokud nebude možné uvedené nedostatky objektivně a přezkoumatelně odstranit, Požadujeme vypuštění akcelerační oblasti AOV49 – Křeč a souvisejícího územního opatření z návrhu Změny č. 2 Územního rozvojového plánu ČR. **Připomínka č. 15: Vibrace, mechanické zatížení a hydrogeologická stabilita území** Dokumentace SEA nehodnotí dopady stavebních vibrací a dlouhodobého mechanického zatížení horninového prostředí způsobeného provozem větrných elektráren. Návrh AOV49 – Křeč je proto v rozporu s požadavkem úplného a objektivního vyhodnocení vlivů na geologické a hydrogeologické poměry území. Studie Limberger et al. (2021) potvrzuje, že větrné elektrárny vytvářejí dlouhodobé seismické vibrace šířené horninovým prostředím. Výzkum Spangler a Nowack (2022) dále potvrzuje, že průmyslové vibrační zdroje mohou ovlivňovat šíření seismických signálů a mechanické poměry v horninovém prostředí. Tyto vlivy mohou být významné zejména v oblastech s mělkými puklinovými zvodněmi a individuálními studnami závislými na stabilitě lokálních hydrogeologických poměrů. Dokumentace SEA však neobsahuje geologické ani hydrogeologické posouzení přenosu vibrací, hodnocení možných změn puklinových systémů ani posouzení dopadů na stabilitu hydrogeologických poměrů. Dokumentace je proto v této části nepřezkoumatelná a neumožňuje objektivně posoudit možné dopady provozu větrných elektráren na hydrogeologickou stabilitu území. **Návrh řešení:** Požadujeme doplnění geologického a hydrogeologického posouzení vibrací a mechanického zatížení území, analýzy přenosu seismických vibrací horninovým prostředím, vyhodnocení dopadů na puklinové zvodně a individuální studny a doplnění odborného hodnocení dlouhodobé hydrogeologické stability území. Pokud nebude možné uvedené nedostatky objektivně a přezkoumatelně odstranit, Požadujeme vypuštění akcelerační oblasti AOV49 – Křeč a souvisejícího územního opatření z návrhu Změny č. 2 Územního rozvojového plánu ČR. **Připomínka č. 16: Riziko kontaminace podzemních vod a havárií technických kapalin** Návrh AOV49 – Křeč je v rozporu s požadavkem prevence rizik znečištění vod podle zákona č. 254/2001 Sb., vodní zákon, neboť dokumentace SEA nehodnotí rizika kontaminace podzemních vod v případě havárií větrných elektráren nebo úniků provozních kapalin. Dokumentace SEA neobsahuje analýzu havarijních scénářů, posouzení rizik úniku technických kapalin ani hodnocení možných dopadů na individuální zdroje pitné vody. Studie Jain (2023) potvrzuje, že v oblastech s mělkou podzemní vodou a puklinovým podložím existuje zvýšené riziko rychlého transportu kontaminace směrem k individuálním studnám a lokálním zdrojům pitné vody. Dokumentace SEA současně neobsahuje žádné posouzení rozsahu možného zasažení podzemních vod ani vyhodnocení havarijních scénářů v podmínkách puklinových horninových systémů. V této části je proto	

Poř. č.	Připomínkové místo	Číslo jednací	Článek	AO	Připomínka	Vyhodnocení
					dokumentace nepřezkoumatelná a neumožňuje objektivně vyhodnotit možné dopady návrhu na kvalitu podzemních vod a bezpečnost lokálních zdrojů pitné vody. Návrh řešení: Požadujeme doplnění analýzy havarijních scénářů, posouzení rizik úniku provozních kapalin, vyhodnocení možných dopadů na individuální studny a podzemní vody, doplnění odborného hydrogeologického posouzení transportu kontaminace v puklinových horninových systémech a zpracování preventivních opatření pro ochranu vodních zdrojů. Pokud nebude možné uvedené nedostatky objektivně a přezkoumatelně odstranit, Požadujeme vypuštění akcelerační oblasti AOV49 – Křeč a souvisejícího územního opatření z návrhu Změny č. 2 Územního rozvojového plánu ČR. **Připomínka č. 17: Retenční schopnost krajiny, infiltrace a kumulativní hydrologické dopady** Dokumentace SEA neobsahuje komplexní posouzení dopadů akcelerační oblasti na retenční schopnost krajiny, infiltrační procesy a hydrologickou stabilitu území při extrémních srážkách. Návrh je proto v rozporu s požadavkem řádného vyhodnocení vlivů na vodní režim krajiny a adaptaci území na klimatickou změnu. Studie Emenhiser (2020) potvrzuje, že zhutnění půdy způsobené stavební technikou významně snižuje infiltrační schopnost krajiny a zvyšuje povrchový odtok vody. Studie USDA (2015) dále potvrzuje, že liniové stavby a lesní komunikace urychlují odvod vody z území, zvyšují erozi a narušují přirozené zasakování srážek. Výzkum Haddad et al. (2015) současně prokazuje, že fragmentace lesních porostů vede ke změnám evapotranspirace, vysychání půdy a oslabení retenční funkce krajiny. Studie Alfieri (2016) potvrzuje, že technicky pozměněná krajina vykazuje rychlejší hydrologickou odezvu a vyšší riziko povodní během extrémních srážek. Výzkum Wasko et al. (2021) současně potvrzuje narůstající intenzitu extrémních srážkových událostí a zvýšené hydrologické zatížení krajiny. Odborné studie současně potvrzují, že fragmentace krajiny a technické zásahy zvyšují hydrologickou odezvu území a riziko povodní během extrémních srážkových událostí. Dokumentace SEA však neobsahuje kumulativní hydrologické hodnocení celé akcelerační oblasti, posouzení změn infiltrace, hodnocení retenční schopnosti krajiny ani vyhodnocení dopadů klimatické změny na hydrologickou stabilitu území. Dokumentace je proto v této části nepřezkoumatelná a neumožňuje objektivně posoudit dopady návrhu na vodní režim krajiny a doplňování podzemních vod. **Návrh řešení:** Požadujeme doplnění komplexního hydrologického hodnocení celé akcelerační oblasti, posouzení retenční schopnosti krajiny, vyhodnocení infiltračních procesů a změn povrchového odtoku, analýzy kumulativních hydrologických dopadů, posouzení vlivů extrémních srážek a klimatické změny a doplnění návrhu opatření k ochraně vodního režimu území. Pokud nebude možné uvedené nedostatky objektivně a přezkoumatelně odstranit, Požadujeme vypuštění akcelerační oblasti AOV49 – Křeč a souvisejícího územního opatření z návrhu Změny č. 2 Územního rozvojového plánu ČR. **D) Rozpor s ochranou zemědělského půdního fondu (ZPF)** **Připomínka č. 18: Nedostatečné vyhodnocení záborů pozemků zemědělského půdního fondu (ZPF)** V podkladech k akcelerační oblasti AOV49 – Křeč, zejména ve Vyhodnocení vlivů na udržitelný rozvoj území (SEA) a v územním opatření, není vymezení akcelerační oblasti dostatečně odůvodněno z hlediska ochrany zemědělského půdního fondu. Dokumentace SEA uvádí, že v území jsou zastoupeny půdy všech pěti tříd ochrany a že největší podíl záboru připadá na půdy I. třídy ochrany. Současně však konstatuje, že s ohledem na „velmi nízký rozsah	

Poř. č.	Připomínkové místo	Číslo jednací	Článek	AO	Připomínka	Vyhodnocení
					záborů ve vyšší třídě ochrany“ není problematika dále řešena. Takový závěr je nedostatečný a nepřezkoumatelný, neboť právě půdy I. a II. třídy ochrany představují nejcennější zemědělskou půdu požívající nejvyšší zákonnou ochranu. Akcelerační oblast má rozlohu přibližně 8,4 km², přičemž zemědělský půdní fond tvoří přibližně 78,61 % území. Odhadovaný zábor půdy činí 4,61 ha, z toho 2,45 ha připadá na půdy I. třídy ochrany, 0,27 ha na půdy II. třídy ochrany, 0,96 ha na půdy III. třídy ochrany, 0,39 ha na půdy IV. třídy ochrany a 0,53 ha na půdy V. třídy ochrany. Přesto SEA hodnotí vliv pouze jako „mírně negativní“ a bez dalšího jej uzavírá bodovým hodnocením -1. Dokumentace současně neobsahuje konkrétní odůvodnění, proč je nezbytné využít právě půdy nejvyšší bonity, ani neprokazuje, že byly vyhodnoceny méně konfliktní varianty umístění záměrů, například využití brownfieldů nebo jiných antropogenně narušených území. Chybí tak prokazatelné vyhodnocení variant a proporcionality zásahu do ZPF. SEA dále bagatelizuje dopady tvrzením, že „uplatnění AO nebude mít vliv na ekologické funkce půdy“, ačkoliv samotná dokumentace současně připouští trvalé zábory půdy pro větrné elektrárny, komunikace, rozvodny, manipulační plochy, bateriová úložiště a další doprovodnou infrastrukturu. Tyto zásahy přitom vedou k utužení půdy, změně vodního režimu, narušení půdní struktury a omezení produkčních i ekologických funkcí půdy. Územní opatření pouze obecně stanoví, že nesmí dojít k poškození protierozních opatření a funkčních meliorací, avšak dokumentace neobsahuje konkrétní identifikaci melioračních systémů ani jejich technického stavu. Není proto zřejmé, jak bude ochrana těchto systémů reálně zajištěna. Nelze tak vyloučit jejich poškození, narušení odtokových poměrů ani následné zhoršení retenční schopnosti území. Dokumentace současně připouští, že zábory půdy pro větrné elektrárny a doprovodnou infrastrukturu budou z hlediska bezpečnosti považovány za trvalé. SEA však nehodnotí nevratnost těchto zásahů ani dlouhodobou ztrátu produkčních funkcí půdy. Vzhledem k charakteru území jako leso-zemědělské krajiny a absenci odpovídající dopravní infrastruktury lze současně očekávat potřebu budování nových přístupových komunikací, rozsáhlých terénních úprav a dalších zásahů do krajiny, které mohou vést k dalším záborům půdy a fragmentaci zemědělsky využívaného území. Tyto dopady však nejsou v dokumentaci dostatečně vyhodnoceny. Dokumentace SEA současně neprokazuje, že byly systematicky preferovány varianty s nižšími dopady na půdu a zemědělský půdní fond. Neobsahuje objektivní porovnání alternativních méně konfliktních variant, nehodnotí možnosti využití již antropogenně zatížených území a neprokazuje, že zásahy do půdního fondu byly minimalizovány na nezbytný rozsah. Strategie Evropské unie EU Soil Strategy for 2030 (2021) přitom potvrzuje, že půda představuje nenahraditelný přírodní zdroj zásadního významu pro potravinovou bezpečnost, biodiverzitu, retenční schopnost krajiny a klimatickou stabilitu. Dokumentace SEA však neprokazuje, že ochrana půdy byla při výběru lokalit skutečně prioritou. Strategie EU současně zdůrazňuje význam ochrany půdy pro dlouhodobou potravinovou bezpečnost a odolnost krajiny vůči klimatické změně. Závěr SEA, podle něhož je vliv na zemědělský půdní fond pouze mírně negativní, proto neodpovídá skutečnému významu dotčených půd ani požadavkům na ochranu zemědělského půdního fondu. Takový postup je v rozporu zejména se zákonem č. 334/1992 Sb., o ochraně zemědělského půdního fondu, který ukládá povinnost chránit zemědělskou půdu, zejména půdy nejvyšších tříd ochrany, a odůvodňovat zásahy do nich pouze ve veřejném zájmu a v nezbytném rozsahu. Podle § 4 zákona č. 334/1992 Sb. je nutné při územně plánovací činnosti přednostně chránit zemědělskou půdu I. a II. třídy ochrany a odnímat ji pouze v nezbytných případech veřejného zájmu, pokud neexistuje jiné vhodné řešení. Současně je návrh v rozporu se směrnicí Evropského parlamentu a Rady 2001/42/ES, která požaduje hodnocení rozumných alternativ řešení a dostatečné vyhodnocení vlivů na půdu a krajinu. Dokumentace SEA je proto v této části nepřezkoumatelná. **Návrh řešení:**	

Poř. č.	Připomínkové místo	Číslo jednací	Článek	AO	Připomínka	Vyhodnocení
					Požadujeme doplnění dokumentace o podrobné, objektivní a přezkoumatelné vyhodnocení dopadů akcelerační oblasti AOV49 – Křeč na zemědělský půdní fond, zejména na půdy I. a II. třídy ochrany, včetně konkrétního zdůvodnění nezbytnosti jejich záboru. Současně požadujeme doplnění transparentního variantního posouzení, které prokáže, zda byly vyhodnoceny méně konfliktní lokality, zejména brownfieldy a jiná antropogenně narušená území, a objektivně prokáže minimalizaci záborů zemědělského půdního fondu. Dokumentace musí rovněž obsahovat podrobné vyhodnocení skutečných a kumulativních záborů půdy, včetně doprovodné infrastruktury, manipulačních ploch, přístupových komunikací a technického zázemí. Požadujeme také doplnění konkrétní identifikace melioračních systémů a protierozních opatření v území a vyhodnocení rizik jejich poškození. Dokumentace musí dále přezkoumatelným způsobem vyhodnotit dopady na ekologické funkce půdy, vodní režim a retenční schopnost krajiny a stanovit konkrétní opatření k minimalizaci zásahů do zemědělského půdního fondu, zejména do půd nejvyšších tříd ochrany. Pokud nebude možné uvedené nedostatky objektivně a přezkoumatelně odstranit, Požadujeme vypuštění akcelerační oblasti AOV49 – Křeč a souvisejícího územního opatření z návrhu Změny č. 2 Územního rozvojového plánu ČR. **Připomínka č. 19: Riziko zhutnění půdy a poškození melioračních systémů** Dokumentace SEA neobsahuje dostatečné posouzení rizik zhutnění půdy způsobeného stavební technikou, budováním přístupových komunikací, manipulačních ploch a provozem těžké mechanizace související s výstavbou a provozem větrných elektráren. SEA současně dostatečně neposuzuje dopady technických zásahů na půdní strukturu, půdní pórovitost a infiltrační schopnost půdy. Dokumentace nehodnotí dlouhodobé změny fyzikálních vlastností půdy ani jejich dopady na zemědělské využití území. Dokumentace sice uvádí, že budou zachována funkční meliorační zařízení a že nesmí dojít k poškození protierozních opatření, neobsahuje však konkrétní identifikaci melioračních systémů, jejich technického stavu ani způsob jejich ochrany během výstavby a provozu větrných elektráren. Není proto zřejmé, jak bude v praxi zabráněno poškození drenážních systémů a narušení odvodnění zemědělských pozemků. Riziko poškození meliorací je přitom zvýšené zejména vzhledem k předpokládanému využití těžké stavební techniky, rozsáhlým zemním pracím, budování komunikací a hlubinným základům větrných elektráren. Poškození melioračních systémů může vést ke zhoršení infiltrační schopnosti půdy, lokálnímu zamokření pozemků a omezení produkční schopnosti zemědělské půdy. Studie EMENHISER (2020) potvrzuje, že zhutnění půdy způsobené výstavbou větrných elektráren významně mění fyzikální vlastnosti půdy a snižuje její infiltrační schopnost. Dokumentace SEA však tyto dlouhodobé změny půdních vlastností nehodnotí a neobsahuje ani posouzení možných dopadů poškození melioračních systémů na funkčnost zemědělské půdy. Dokumentace je proto v této části nepřezkoumatelná a neumožňuje objektivně posoudit skutečné dopady návrhu na půdní strukturu, infiltrační schopnost půdy a funkčnost melioračních systémů. Takový postup je v rozporu s principem ochrany půdy a prevence degradace krajiny. Současně je návrh v rozporu se zákonem č. 334/1992 Sb., o ochraně zemědělského půdního fondu, který ukládá povinnost chránit půdu a její produkční i ekologické funkce. Dokumentace SEA je proto v této části nepřezkoumatelná. **Návrh řešení:** Požadujeme doplnění podrobného posouzení rizik zhutnění půdy, vyhodnocení změn půdní struktury a infiltrační schopnosti půdy a posouzení dopadů těchto změn na zemědělské využití území. Současně požadujeme doplnění konkrétní identifikace melioračních systémů v území, vyhodnocení rizik jejich poškození a stanovení jednoznačných technických opatření k jejich ochraně během výstavby i provozu větrných elektráren. Dokumentace musí dále obsahovat vyhodnocení dopadů možného narušení meliorací na funkčnost zemědělské půdy a hospodaření v území.	

Poř. č.	Připomínkové místo	Číslo jednací	Článek	AO	Připomínka	Vyhodnocení
					Pokud nebude možné uvedené nedostatky objektivně a přezkoumatelně odstranit, Požadujeme vypuštění akcelerační oblasti AOV49 – Křeč a souvisejícího územního opatření z návrhu Změny č. 2 Územního rozvojového plánu ČR. **Připomínka č. 20: Neproveditelnost a nepřezkoumatelnost podmínky vypínání větrných elektráren při zemědělských pracích** Dokument „Opatření obecné povahy pro akcelerační oblast AOV49 – Křeč “ v části 3.2 písm. a) stanoví povinnost vypínání větrných elektráren ve dnech orby a sklizně a po pět následujících kalendářních dnů na pozemcích do vzdálenosti 1000 metrů od stožáru větrné elektrárny. Odůvodnění opatření současně uvádí, že důvodem této podmínky je ochrana zvláště chráněných druhů ptáků, zejména motáka pilicha a křepelky polní, u nichž zemědělské práce zvyšují riziko střetů s větrnými elektrárnami. Takto formulovaná podmínka je však prakticky nevymahatelná, neurčitá a nepřezkoumatelná. Dokument nestanoví, kdo bude provozovateli oznamovat termíny zemědělských prací, jak bude vedena evidence těchto prací ani kdo bude kontrolovat, zda byla elektrárna skutečně vypnuta. Současně není jasně vymezeno, co přesně se považuje za „orbu“ a „sklizeň“ a zda se opatření vztahuje také na podmítku, sečení, mulčování, kultivaci, předseťovou přípravu nebo další běžné zemědělské zásahy. Dokument rovněž neobsahuje mechanismus určování vzdálenosti 1000 metrů ani řešení situací, kdy v území hospodaří více různých zemědělců. Odborné agronomické podklady Výzkumného ústavu zemědělské techniky (2014) potvrzují, že zemědělské práce na orné půdě probíhají opakovaně během celého roku a zahrnují široké spektrum mechanizovaných zásahů, nikoli pouze samotnou orbu a sklizeň. Metodika současně uvádí, že vícenásobné přejezdy při zpracování půdy, zakládání, ošetřování a sklizni plodin mohou postihnout až 100 % celkové plochy povrchu pole a probíhají operativně podle počasí aaktuálních agrotechnických podmínek. Doslovné uplatnění této podmínky by proto mohlo znamenat opakované a dlouhodobé odstávky větrných elektráren během významné části roku, přičemž dokumentace nijak nedokládá, že jsou takové odstávky technicky, organizačně ani ekonomicky realizovatelné v podmínkách běžně obhospodařované krajiny. Současně tato podmínka sama potvrzuje existenci významného rizika mortality ptáků při zemědělských pracích v okolí větrných elektráren. Dokument tím nepřímo potvrzuje, že lokalita je z hlediska ochrany avifauny konfliktní a že riziko střetů ptáků s rotory je natolik významné, že vyžaduje opakované provozní odstávky. Návrh je proto v rozporu s požadavkem určitelnosti, srozumitelnosti a přezkoumatelnosti opatření obecné povahy podle správního řádu, protože podmínky stanovené správním aktem musí být jednoznačné, objektivně ověřitelné a vykonatelné. Dokumentace je proto v této části nepřezkoumatelná a neprokazuje reálnou proveditelnost ani kontrolovatelnost navrženého opatření. **Návrh řešení:** Požadujeme doplnění detailního a jednoznačně kontrolovatelného mechanismu evidence, oznamování a kontroly zemědělských prací, přesné vymezení všech typů zemědělských zásahů, kterých se podmínka týká, doložení technické, organizační a ekonomické realizovatelnosti opakovaných odstávek větrných elektráren a doplnění odborného vyhodnocení skutečných rizik mortality ptáků při běžném zemědělském hospodaření. Současně požadujeme vyřazení zemědělsky využívaných pozemků z akcelerační oblasti AOV49 – Křeč. Pokud nebude možné uvedené nedostatky objektivně a přezkoumatelně odstranit, Požadujeme vypuštění akcelerační oblasti AOV49 – Křeč a souvisejícího územního opatření z návrhu Změny č. 2 Územního rozvojového plánu ČR. **Připomínka č. 21: Nevratnost záborů zemědělského půdního fondu a absence rekultivační strategie**	

Poř. č.	Připomínkové místo	Číslo jednací	Článek	AO	Připomínka	Vyhodnocení
					Dokumentace SEA ani související územní opatření neobsahují dostatečné a přezkoumatelné řešení dlouhodobých a nevratných dopadů výstavby větrných elektráren na zemědělský půdní fond a půdní prostředí. Dokumentace sice uvádí, že zábor půdy je vyhodnocován jako dočasný a že „po 30 letech je stanovena rekultivace“, neobsahuje však žádné konkrétní technické řešení odstranění staveb ani obnovy půdy po ukončení životnosti větrných elektráren. SEA ani územní opatření neuvádějí, v jakém rozsahu budou odstraňovány hlubinné betonové základy větrných elektráren, zda budou odstraněny podzemní kabelové trasy, jak bude řešena sanace zhutněných přístupových komunikací a manipulačních ploch, jakým způsobem bude obnovena původní půdní struktura, ani zda bude možné obnovit původní produkční a ekologické funkce půdy. Dokumentace současně připouští rozsáhlé technické zásahy do území, včetně budování komunikací, manipulačních ploch, skladovacích areálů, technické infrastruktury a hlubinných základů větrných elektráren. Územní opatření výslovně připouští realizaci zařízení pro skladování energie, rozsáhlých technických ploch a terénních úprav v okolí větrných elektráren. Současně dokumentace předpokládá rozsáhlé budování dopravní infrastruktury, kdy odhad potřebných komunikací činí přibližně 1000 metrů komunikací na každý 1 km² akcelerační oblasti při předpokládané šířce komunikací přibližně 7 metrů. Dokumentace přitom sama uvádí, že tyto zásahy zahrnují nejen obslužné komunikace, ale také zpevněná prostranství, technické plochy a zařízení pro skladování energie. Přesto dokumentace neobsahuje žádné objektivní posouzení, zda bude po několika desetiletích provozu vůbec možné obnovit původní charakter zemědělské půdy a krajiny. Chybí vyhodnocení dlouhodobé degradace půdního profilu, změn půdní struktury, zhutnění podloží, možného narušení drenážních a melioračních systémů i dopadů ponechání podzemních konstrukcí v území. Dokumentace rovněž neobsahuje žádné finanční ani technické garance odstranění staveb po ukončení jejich životnosti. Není proto zřejmé, kdo a jakým způsobem zajistí odstranění rozsáhlých betonových konstrukcí, kabeláží, komunikací a technické infrastruktury ani jak bude zajištěna skutečná rekultivace území. Návrh AOV49 – Křeč vychází z předpokladu, že část zásahů do zemědělského půdního fondu bude po ukončení provozu větrných elektráren odstraněna a dotčené pozemky budou uvedeny do původního stavu. Tento předpoklad však není jednoznačně podložen a neodpovídá odbornému stanovisku příslušného orgánu ochrany zemědělského půdního fondu. Krajský úřad Kraje Vysočina (2026) ve svém stanovisku upozorňuje, že základové konstrukce větrných elektráren představují dlouhodobý zásah do půdního prostředí, jehož důsledky přetrvávají i po ukončení provozu stavby. Ve stanovisku se uvádí: „Tyto konstrukce dlouhodobě omezují přirozené půdní funkce, zejména vodní režim, infiltrační schopnost, biologickou aktivitu půdy a možnost jejího plnohodnotného zemědělského využití.“ Krajský úřad dále konstatuje: „Z uvedených důvodů nelze dotčení půdy v místech základů větrných elektráren považovat za plně dočasné ani po formálním ukončení užívání stavby.“ Podle stanoviska Krajského úřadu Kraje Vysočina (2026) proto nelze zásahy způsobené rozsáhlými železobetonovými základy větrných elektráren hodnotit jako běžné dočasné omezení využití půdy. Naopak se jedná o zásahy, které mohou dlouhodobě ovlivnit fyzikální, chemické i biologické vlastnosti půdy a snížit její schopnost plnit produkční, vodohospodářské a ekologické funkce. Krajský úřad Kraje Vysočina (2026) proto uzavírá: „Takové zásahy je proto nutné hodnotit jako trvalou zátěž zemědělského půdního fondu, která přetrvává i po odstranění záměru.“ Tento závěr zpochybňuje předpoklad, že dopady navržené akcelerační oblasti na zemědělský půdní fond jsou pouze dočasné a plně reverzibilní. Při posuzování vlivů AOV49 – Křeč je proto nutné vycházet nejen z rozsahu přímých záborů, ale také z dlouhodobých změn půdních vlastností a ztráty schopnosti dotčených půd plnit své přirozené funkce. Deklarovaná „dočasnost“ záborů proto není objektivně doložena a z dokumentace naopak vyplývá vysoké riziko dlouhodobých až nevratných zásahů do zemědělského půdního fondu. Takový postup je v rozporu se zákonem č. 334/1992 Sb., o ochraně zemědělského půdního fondu, který ukládá povinnost chránit půdu jako základní přírodní bohatství a minimalizovat zásahy do jejích produkčních a ekologických funkcí.	

Poř. č.	Připomínkové místo	Číslo jednací	Článek	AO	Připomínka	Vyhodnocení
					Současně je návrh v rozporu s principem prevence environmentálních škod, principem udržitelného rozvoje a se směrnicí Evropského parlamentu a Rady 2001/42/ES, protože dokumentace neobsahuje dostatečné vyhodnocení dlouhodobých a nevratných dopadů návrhu na půdu a krajinu. Dokumentace SEA je proto v této části nepřezkoumatelná. **Návrh řešení:** Požadujeme doplnění podrobné a technicky konkrétní rekultivační strategie pro případ ukončení provozu větrných elektráren, včetně jednoznačného stanovení rozsahu odstranění hlubinných betonových základů, podzemních kabelových tras, komunikací, manipulačních ploch a další technické infrastruktury. Současně požadujeme doplnění odborného posouzení, zda je po ukončení provozu větrných elektráren reálně možné obnovit původní produkční, ekologické a hydrologické funkce zemědělské půdy a krajiny. Dokumentace musí dále obsahovat konkrétní technické parametry rekultivace, vyhodnocení dlouhodobých dopadů ponechání podzemních konstrukcí v území a finanční garance zajišťující odstranění staveb a obnovu území po skončení životnosti záměru. Pokud nebude možné uvedené nedostatky objektivně a přezkoumatelně odstranit, Požadujeme vypuštění akcelerační oblasti AOV49 – Křeč a souvisejícího územního opatření z návrhu Změny č. 2 Územního rozvojového plánu ČR. **Připomínka č. 22: Nedostatečné vyhodnocení kumulativních záborů zemědělského půdního fondu a degradace půdy v širším území** Dokumentace SEA neobsahuje dostatečné vyhodnocení kumulativních dopadů více navržených akceleračních oblastí na zemědělský půdní fond, krajinu a dlouhodobou kvalitu půdy v širším území. V bezprostředním okolí akcelerační oblasti AOV49 – Křeč jsou současně navrhovány další akcelerační oblasti AOV47 – Bukovec, AOV48 – Chrbonín a AOV50 – Obrataň. Tyto akcelerační oblasti představují společně rozsáhlý soubor větrných elektráren v leso-zemědělské krajině o celkové rozloze přibližně 3 152 ha s předpokládaným umístěním až 88 věží větrných elektráren a celkovým instalovaným výkonem přibližně 308 MW. Celkový předpokládaný zábor zemědělského půdního fondu u akceleračních oblastí AOV47 až AOV50 činí přibližně 13,29 ha. Významná část těchto záborů přitom připadá na půdy I. a II. třídy ochrany. U AOV47 činí zábor ZPF 3,98 ha, u AOV48 činí 1,81 ha, u AOV49 činí 4,61 ha a u AOV50 činí 2,89 ha. Dokumentace SEA však tyto kumulativní zábory a jejich společný dopad na zemědělský půdní fond vůbec nevyhodnocuje. Posuzování jednotlivých akceleračních oblastí odděleně neodpovídá skutečnému rozsahu zásahu do krajiny ani požadavkům na hodnocení kumulativních a synergických vlivů. SEA současně neobsahuje regionální hodnocení kumulativní degradace půdy způsobené souběhem více technických zásahů, koncentrací infrastruktury a dlouhodobou fragmentací krajiny. Nedostatečně jsou vyhodnoceny také dopady budování přístupových komunikací, manipulačních ploch, kabelových tras, rozvoden, bateriových úložišť a rozsáhlých základových konstrukcí. Dokumentace dále nehodnotí dlouhodobé dopady utužení půdy, změn odtokových poměrů, omezení retenční schopnosti krajiny ani postupnou ztrátu ekologických funkcí půdy a dlouhodobou udržitelnost hospodaření v území. Strategie Evropské unie EU Soil Strategy for 2030 (2021) přitom upozorňuje, že degradace půdy, její fragmentace a trvalé zábory představují významné dlouhodobé environmentální riziko a že ochrana půdy je zásadní součástí ochrany biodiverzity, krajiny a klimatické stability. Současné odborné studie zároveň potvrzují, že fragmentace krajiny a echnické zásahy mohou dlouhodobě oslabovat retenční schopnost půdy, stabilitu ekosystémů i odolnost krajiny vůči klimatické změně. Dokumentace SEA však dlouhodobé a kumulativní dopady více akceleračních oblastí na půdu a krajinu hodnotí pouze obecně a bez konkrétních dat, čímž neumožňuje objektivní posouzení skutečného rozsahu zásahů do zemědělského půdního fondu. Takový postup je v rozporu se zákonem č. 334/1992 Sb., o ochraně zemědělského půdního fondu, který ukládá povinnost chránit půdu jako základní přírodní bohatství.	

Poř. č.	Připomínkové místo	Číslo jednací	Článek	AO	Připomínka	Vyhodnocení
					Současně je návrh v rozporu s principem udržitelného rozvoje území a se směrnicí Evropského parlamentu a Rady 2001/42/ES, protože neobsahuje dostatečné vyhodnocení dlouhodobých, kumulativních a synergických vlivů na půdu a krajinu. Dokumentace SEA je proto v této části nepřezkoumatelná. **Návrh řešení:** Požadujeme doplnění komplexního regionálního vyhodnocení kumulativních dopadů akceleračních oblastí AOV47 – Bukovec, AOV48 – Chrbonín, AOV49 – Křeč a AOV50 – Obrataň na zemědělský půdní fond, krajinu a dlouhodobou kvalitu půdy. Současně požadujeme doplnění vyhodnocení kumulativních dopadů doprovodné infrastruktury, zejména komunikací, manipulačních ploch, kabelových tras, rozvoden a bateriových úložišť, na půdní strukturu, vodní režim, retenční schopnost krajiny, ekologické funkce půdy a fragmentaci zemědělských ploch. Dále Požadujeme doplnění scénářového hodnocení dlouhodobé degradace krajiny a vyhodnocení dopadů na dlouhodobou udržitelnost hospodaření v území. Pokud nebude možné uvedené nedostatky objektivně a přezkoumatelně odstranit, Požadujeme vypuštění akcelerační oblasti AOV49 – Křeč a souvisejícího územního opatření z návrhu Změny č. 2 Územního rozvojového plánu ČR. **Připomínka č. 23: Degradace zemědělské půdy** Navržené vymezení akcelerační oblasti AOV49 – Křeč představuje významný zásah do půdního a hydrologického systému krajiny a je v rozporu s cíli ochrany půdy, retenční schopnosti území a klimatické odolnosti formulovanými ve strategii European Commission EU Soil Strategy for 2030 (2021). Strategie požaduje prevenci degradace půdy, omezení záborů kvalitní zemědělské půdy, ochranu půdních funkcí a zachování schopnosti krajiny zadržovat vodu a zmírňovat dopady klimatické změny. Dokumentace SEA hodnotí vliv na zemědělský půdní fond jako akceptovatelný, avšak nehodnotí dlouhodobé dopady výstavby větrných elektráren na půdní strukturu, infiltrační schopnost půdy, retenční funkci krajiny ani produkční schopnost zemědělských pozemků. Studie Li et al. (2024) potvrzuje, že výstavba větrných elektráren vede k poklesu organického uhlíku, dusíku, fosforu a draslíku v půdě a současně způsobuje zhutnění půdy, narušení půdní struktury a snížení infiltrační schopnosti krajiny. Studie Emenhiser (2020) dále potvrzuje, že těžká stavební technika vytváří výrazně zhutněné zóny v okolí turbín a přístupových komunikací, přičemž negativní dopady na půdní strukturu a výnosy zemědělských kultur mohou přetrvávat řadu let po dokončení výstavby. Výzkum K. Xu et al. (2025) současně upozorňuje, že výstavba větrných parků vede k trvalému záboru půdy, odstraňování vegetace a narušení retenční schopnosti krajiny, přičemž doporučuje preferovat méně kvalitní nebo již degradované plochy před využíváním nejkvalitnějších zemědělských půd. Studie současně upozorňuje, že výstavba větrných parků vede k trvalému záboru půdy, odstraňování vegetace a narušení retenční schopnosti krajiny. SEA však tyto dlouhodobé dopady na kvalitu půdy, retenční schopnost krajiny a produkční funkci zemědělského půdního fondu vůbec nehodnotí. Dokumentace je proto v této části nepřezkoumatelná a neumožňuje objektivně posoudit skutečné dopady návrhu na zemědělskou půdu, hydrologickou stabilitu území a klimatickou resilienci krajiny. **Návrh řešení:** Požadujeme doplnění detailního hodnocení dlouhodobých dopadů na zemědělský půdní fond, infiltrační schopnost půdy, retenční funkce krajiny, produkční schopnost zemědělských pozemků a klimatickou resilienci území, včetně vyhodnocení zhutnění půdy, eroze, ztráty organické hmoty a dlouhodobé degradace půdních funkcí. Pokud nebude možné uvedené nedostatky objektivně a přezkoumatelně odstranit, Požadujeme vypuštění akcelerační oblasti AOV49 – Křeč a souvisejícího územního opatření z návrhu Změny č. 2 Územního rozvojového plánu ČR.	

Poř. č.	Připomínkové místo	Číslo jednací	Článek	AO	Připomínka	Vyhodnocení
					Připomínka č. 24: Změny mikroklimatu a vysušování zemědělské krajiny Dokumentace SEA vůbec nehodnotí mikroklimatické dopady větrných elektráren na zemědělskou krajinu, přestože současné odborné výzkumy potvrzují jejich vliv na teplotní režim, proudění vzduchu, půdní vlhkost a evapotranspiraci. Návrh AOV49 – Křeč je proto v rozporu s cíli strategie European Commission EU Strategy on Adaptation to Climate Change (2021), která zdůrazňuje nutnost zvyšování odolnosti krajiny vůči suchu, ochrany retenční schopnosti území a prevence dalších zásahů zvyšujících klimatickou zranitelnost krajiny. Studie Wang et al. (2023), založená na satelitních datech a dlouhodobém monitoringu, prokazuje statisticky významné vysušování povrchových vrstev půdy v blízkosti větrných elektráren, zejména během letního období a v oblastech citlivých na sucho. Studie Zhou et al. (2012) současně prokázala změny přízemního mikroklimatu a zvýšení nočních teplot v okolí rozsáhlých větrných parků v důsledku turbulentního míchání atmosféry. Přehledová studie Ze et al. (2024) potvrzuje, že turbulence vytvářená rotory může měnit proudění vzduchu, distribuci vlhkosti, evapotranspiraci a hydrologické procesy v krajině. Studie Liu et al. (2022) dále upozorňuje, že změny mikroklimatu vyvolané větrnými farmami mohou ovlivňovat vegetační sezónu, vodní bilanci krajiny a spotřebu vody vegetací, což může přispívat k vysušování půdy. Dokumentace SEA však tyto mikroklimatické dopady vůbec nevyhodnocuje, přestože mohou významně ovlivnit půdní vlhkost, retenční schopnost krajiny a stabilitu zemědělské produkce. Dokumentace je proto v této části nepřezkoumatelná a neumožňuje objektivně posoudit možné dopady návrhu na mikroklima krajiny, půdní vlhkost a hydrologickou stabilitu území. **Návrh řešení:** Požadujeme doplnění mikroklimatického hodnocení vlivů větrných elektráren, posouzení změn proudění vzduchu, evapotranspirace a půdní vlhkosti, vyhodnocení rizik vysušování zemědělské krajiny a doplnění hodnocení dopadů na retenční schopnost území, klimatickou odolnost krajiny a stabilitu zemědělské produkce. Pokud nebude možné uvedené nedostatky objektivně a přezkoumatelně odstranit, Požadujeme vypuštění akcelerační oblasti AOV49 – Křeč a souvisejícího územního opatření z návrhu Změny č. 2 Územního rozvojového plánu ČR. **Připomínka č. 25: Dopady na vegetaci, produktivitu půdy a vodní režim krajiny** Dokumentace SEA nehodnotí dlouhodobé dopady větrných elektráren na vegetační produktivitu, vodní režim krajiny a ekologickou stabilitu zemědělských ploch. Návrh AOV49 – Křeč je proto v rozporu s cíli nařízení European Parliament Nature Restoration Regulation (2024), které zdůrazňuje nutnost obnovy degradovaných ekosystémů, ochrany funkcí půdy a vegetace a zvyšování ekologické stability krajiny. Studie Liu et al. (2024) potvrzuje, že větrné farmy vedou ke zvýšení povrchové teploty a ke snížení čisté primární produkce vegetace (NPP), přičemž nejvýraznější dopady byly zaznamenány v oblastech s kvalitní půdou a intenzivním vegetačním krytem. Přehledová studie Armstrong et al. (2014) současně upozorňuje, že změny turbulence, půdní vlhkosti a mikroklimatu mohou ovlivňovat aktivitu půdních mikroorganismů, urychlovat mineralizaci organické hmoty a narušovat koloběh uhlíku mezi půdou, vegetací a atmosférou. Studie Su et al. (2025) dále potvrzuje, že větrné farmy mohou ovlivňovat uhlíkové a vodní toky v krajině, evapotranspiraci i vegetační dynamiku, a to prostřednictvím změn mikroklimatu a půdní vlhkosti. Dokumentace SEA však tyto dlouhodobé ekologické a mikroklimatické dopady na zemědělskou krajinu vůbec neposuzuje, přestože mohou vést ke kumulativní degradaci krajinných funkcí a ke snížení ekologické stability území. Dokumentace je proto v této části nepřezkoumatelná a neumožňuje objektivně posoudit možné dopady návrhu na vegetaci, vodní režim krajiny a ekologickou stabilitu zemědělského území.	

Poř. č.	Připomínkové místo	Číslo jednací	Článek	AO	Připomínka	Vyhodnocení
					Návrh řešení: Požadujeme doplnění hodnocení dlouhodobých dopadů na vegetační produktivitu, vodní režim krajiny, uhlíkové a vodní toky, půdní mikroorganismy a ekologickou stabilitu území, včetně vyhodnocení změn mikroklimatu, evapotranspirace a vegetační dynamiky v důsledku provozu větrných elektráren. Pokud nebude možné uvedené nedostatky objektivně a přezkoumatelně odstranit, Požadujeme vypuštění akcelerační oblasti AOV49 – Křeč a souvisejícího územního opatření z návrhu Změny č. 2 Územního rozvojového plánu ČR. **Připomínka č. 26: Eroze, hydrologické změny a destabilizace půdního prostředí** Dokumentace SEA neobsahuje dostatečné vyhodnocení hydrologických, geotechnických a erozních dopadů spojených s budováním přístupových komunikací, manipulačních ploch a rozsáhlých zemních prací souvisejících s výstavbou větrných elektráren. SEA současně nehodnotí změny povrchového odtoku, neposuzuje riziko vodní eroze, neobsahuje analýzu odnosu půdy ani nehodnotí dlouhodobé dopady technických zásahů na stabilitu svahů, vsakování vody a hydrologické procesy v krajině. Dokumentace rovněž neobsahuje regionální erozní model ani objektivní vyhodnocení dlouhodobých erozních dopadů. Návrh je proto v rozporu s požadavky směrnice European Union Water Framework Directive (2000), která požaduje ochranu hydrologických funkcí krajiny, prevenci zhoršování stavu vodních útvarů a omezení zásahů negativně ovlivňujících vsakování vody, odtokové poměry a stabilitu půdního prostředí. Strategický dokument European Commission EU Soil Strategy for 2030 (2021) současně upozorňuje, že zhutňování půdy, eroze a technická fragmentace krajiny představují významné faktory degradace půdy a snižování retenční schopnosti území. Studie Xia et al. (2025) potvrzuje, že výstavba větrných elektráren a souvisejících komunikací vede k významnému narušení vegetačního krytu, zvýšení eroze půdy a destabilizaci svahových poměrů, přičemž nejvýznamnějším zdrojem degradace jsou právě přístupové komunikace a stavební zásahy v terénu. Studie současně upozorňuje, že v horských a svažitých oblastech dochází po výstavbě větrných parků k výraznému nárůstu erozních procesů. Studie Mier-Valderrama et al. (2024) současně potvrzuje, že rozsáhlé energetické projekty mohou významně měnit odtokové poměry, erozi půdy a sedimentační procesy v krajině, přičemž zdůrazňuje potřebu detailního hodnocení hydrologických dopadů energetických staveb. Studie Wang et al. (2023) dále potvrzuje, že provoz větrných elektráren může významně snižovat půdní vlhkost a zvyšovat vysušování povrchových vrstev půdy, což může dále zvyšovat citlivost krajiny vůči erozi a degradaci půdního prostředí. Dokumentace SEA však neobsahuje regionální geotechnické hodnocení ani posouzení kumulativních hydrologických a erozních dopadů souvisejících s koncentrací energetické infrastruktury v širším území. Dokumentace současně dostatečně nehodnotí erozní a hydrologické dopady spojené s odlesňováním, kácením dřevin a odstraňováním vegetačního krytu v souvislosti s budováním infrastruktury větrných elektráren. Dokumentace je proto v této části nepřezkoumatelná a neumožňuje objektivně posoudit možné dopady návrhu na erozi půdy, stabilitu svahů, hydrologické procesy a stabilitu půdního prostředí. Takový postup je v rozporu s požadavkem ochrany půdy před degradací podle zákona č. 334/1992 Sb., o ochraně zemědělského půdního fondu. Současně je návrh v rozporu s principem prevence environmentálních škod a s požadavky směrnice European Union Water Framework Directive (2000), která ukládá povinnost chránit hydrologické funkce krajiny a předcházet zhoršování stavu vodních útvarů. **Návrh řešení:** Požadujeme doplnění regionálního geotechnického a hydrologického hodnocení, posouzení erozních procesů, změn povrchového odtoku a stability svahů, analýzy odnosu půdy a vyhodnocení dopadů přístupových komunikací a zemních prací na hydrologické procesy a stabilitu půdního prostředí.	

Poř. č.	Připomínkové místo	Číslo jednací	Článek	AO	Připomínka	Vyhodnocení
					Současně požadujeme doplnění regionálního erozního modelu a kumulativního hodnocení hydrologických a erozních dopadů technických zásahů v celé akcelerační oblasti a jejím širším okolí. Pokud nebude možné uvedené nedostatky objektivně a přezkoumatelně odstranit, Požadujeme vypuštění akcelerační oblasti AOV49 – Křeč a souvisejícího územního opatření z návrhu Změny č. 2 Územního rozvojového plánu ČR. **E) Ochrana přírody a biodiverzity** **Připomínka č. 27: Nedostatečné posouzení dopadů na soustavu Natura 2000 a evropsky významné lokality** Dokumentace SEA podceňuje skutečné dopady akcelerační oblasti AOV49 – Křeč na evropsky významné lokality Natura 2000, chráněné druhy netopýrů a širší migrační vazby v krajině. Návrh AOV49 – Křeč je proto v rozporu se směrnicí Rady 92/43/EHS o ochraně přírodních stanovišť, která ukládá povinnost zabránit významnému narušení evropsky významných lokalit a chráněných druhů i v případech, kdy se samotný záměr nachází mimo hranice chráněného území. SEA dále nehodnotí širší vazby EVL Chýnovská jeskyně (CZ0314634), lokalitu Natura 2000, která představuje významné zimoviště netopýrů. Dokumentace nehodnotí migrační propojení této lokality s okolní lesní a zemědělskou krajinou, přestože netopýři běžně využívají rozsáhlé území mimo vlastní hranice lokalit Natura 2000. Dokumentace SEA současně připouští výskyt citlivých druhů netopýrů v širším území AOV49 – Křeč, zejména netopýra rezavého, netopýra stromového, netopýra parkového a netopýra nejmenšího. Současně sama uvádí, že „lze předpokládat mírně negativní vliv“. Přesto bez odpovídající regionální analýzy dochází k závěru o přijatelnosti návrhu. Dokumentace současně neobsahuje detailní regionální hodnocení migračních vazeb, analýzu populačních souvislostí, model migrační prostupnosti krajiny ani odpovídající kumulativní hodnocení vlivů více akceleračních oblastí. Posouzení významných vlivů na lokality soustavy Natura 2000 musí vycházet z dostatečně spolehlivých biologických podkladů. Krátkodobé průzkumy nemusí zachytit skutečné vazby druhů na území. V podkladech SEA jsou současně uváděny lesní komplexy, mokřady, rybniční soustavy, vodní toky a údolní nivy představující významné migrační a potravní biotopy netopýrů. Dokumentace však nehodnotí vazby těchto krajinných struktur na evropsky významné lokality Natura 2000 ani jejich funkci v rámci regionální migrační konektivity. Stanovisko kraje k AOV49 – Křeč současně upozorňuje na nedostatečně zjištěný skutkový stav v oblasti biologických podkladů a na absenci dostatečně podrobného vyhodnocení kumulativních ekologických dopadů. Současně upozorňuje na potřebu důsledného posouzení vlivů na chráněné druhy a ekologické vazby v území. Metodika European Commission (2020) výslovně upozorňuje, že posuzování větrných elektráren nesmí být omezeno pouze na hranice chráněných území, protože migrující druhy běžně využívají širší krajinné vazby a kumulativní efekty více projektů mohou významně ovlivnit integritu lokalit Natura 2000. Metodika IUCN (Bennun et al., 2024) současně potvrzuje, že kumulativní dopady obnovitelných zdrojů energie představují jeden z hlavních problémů ochrany biodiverzity a že hodnocení musí zahrnovat migrační prostupnost krajiny, populační vazby a souběh více infrastrukturních záměrů. IUCN je celosvětově uznávaná odborná autorita v oblasti ochrany přírody a biodiverzity. Metodika IUCN (Bennun et al., 2024) představuje mezinárodně uznávaný odborný standard pro hodnocení kumulativních dopadů obnovitelných zdrojů energie na biodiverzitu a konkretizuje principy prevence, hierarchie zmírňování dopadů a strategického vyhýbání se lokalitám s vysokým konfliktním potenciálem vůči ochraně přírody. Dokumentace SEA však neobsahuje regionální migrační model, nehodnotí populační souvislosti, neobsahuje scénářové hodnocení kumulativních biologických dopadů ani objektivní hodnocení dlouhodobé ekologické stability území.	

Poř. č.	Připomínkové místo	Číslo jednací	Článek	AO	Připomínka	Vyhodnocení
					Dokumentace je proto v této části nepřezkoumatelná a neumožňuje objektivně posoudit skutečné dopady návrhu na soustavu Natura 2000 a chráněné druhy. Podle judikatury Soudního dvora Evropské unie C-127/02 lze souhlas s koncepcí nebo záměrem ovlivňujícím soustavu Natura 2000 vydat pouze tehdy, pokud na základě úplných, přesných a definitivních odborných poznatků neexistují rozumné vědecké pochybnosti o absenci významného negativního vlivu na integritu chráněné lokality. Dokumentace SEA však sama připouští biologické střety, výskyt citlivých druhů a nevyhodnocené migrační vazby, přesto bez úplných biologických podkladů uzavírá přijatelnost návrhu. Takový postup je v rozporu s požadavky judikatury SDEU i se zásadou předběžné opatrnosti. Ochrana soustavy Natura 2000 přitom vyžaduje preventivní posouzení významných biologických rizik již na úrovni SEA a nepřipouští odložení zásadních otázek biologické přijatelnosti až do navazujících řízení. Pokud existují významné odborné nejistoty nebo neúplné biologické podklady, nelze přijatelnost návrhu objektivně prokázat. Takový postup je v rozporu se směrnicí Rady 92/43/EHS o ochraně přírodních stanovišť, se směrnicí Evropského parlamentu a Rady 2009/147/ES o ochraně volně žijících ptáků, se zákonem č. 114/1992 Sb., o ochraně přírody a krajiny, se směrnicí 2001/42/ES, s principem prevence i s principem předběžné opatrnosti. Dokumentace SEA současně neodpovídá metodickým požadavkům Evropské komise a IUCN na hodnocení kumulativních biologických vlivů a migrační prostupnosti krajiny. **Návrh řešení:** Požadujeme doplnění detailního regionálního hodnocení migračních vazeb, populačních souvislostí chráněných druhů, regionálního modelu migrační prostupnosti krajiny, kumulativního hodnocení vlivů více akceleračních oblastí, dlouhodobého biologického modelování a objektivního posouzení dopadů na soustavu Natura 2000 v širším regionálním kontextu. Současně požadujeme doplnění dlouhodobého monitoringu ptáků a netopýrů, scénářového hodnocení budoucí koncentrace infrastruktury a přezkoumatelného vyhodnocení dlouhodobé ekologické stability území. Pokud nebude možné uvedené nedostatky objektivně a přezkoumatelně odstranit, Požadujeme vypuštění akcelerační oblasti AOV49 – Křeč a souvisejícího územního opatření z návrhu Změny č. 2 Územního rozvojového plánu ČR. **Připomínka č. 28: Nedostatečné biologické průzkumy a absence dlouhodobého monitoringu** Dokumentace SEA pro akcelerační oblast AOV49 – Křeč je založena na nedostatečných biologických podkladech, které neumožňují objektivně posoudit skutečné dopady návrhu na chráněné druhy ptáků, netopýrů a ekologickou stabilitu území. Podklady současně neprokazují provedení dostatečných terénních biologických průzkumů odpovídajících rozsahu navrženého řešení. Hodnocení vychází převážně z databázových zdrojů a obecně dostupných informací. Takový přístup nemusí zachytit rozmnožovací období, migrační pohyb, sezónní změny ani skutečné celoroční využívání území. Při existenci významných odborných nejistot, nedostatečných biologických podkladů a neúplného monitoringu přitom nelze dospět k závěru o přijatelnosti návrhu bez rozumných vědeckých pochybností. Právě požadavek odstranění rozumných vědeckých pochybností přitom představuje základní standard ochrany soustavy Natura 2000 podle judikatury SDEU (C-127/02). SEA sama připouští výskyt citlivých druhů ptáků a netopýrů, současně však biologické podklady nejsou dostatečně dlouhodobé, neobsahují celoroční monitoring, nehodnotí meziroční variabilitu ani neumožňují objektivní vyhodnocení sezónních migračních vazeb. Dokumentace SEA pro AOV49 – Křeč sama uvádí, že „v AO a blízkém okolí se nachází na VTE citlivé druhy ptáků“ a současně připouští, že „lze předpokládat mírně negativní vliv“. Přesto SEA bez dostatečných biologických podkladů uzavírá, že vlivy budou pouze „mírně negativní“. Dokumentace současně neobsahuje víceletý ornitologický monitoring, dlouhodobé sledování tahových tras, detailní sezónní monitoring netopýrů ani objektivní regionální model migračních vazeb.	

Poř. č.	Připomínkové místo	Číslo jednací	Článek	AO	Připomínka	Vyhodnocení
					To je zvlášť významné vzhledem k charakteru území s lesními komplexy, mokřady, vodními biotopy a migračně významnou krajinou. Krátkodobé biologické průzkumy přitom nemohou objektivně zachytit meziroční výkyvy populací, sezónní migrace, změny tahových tras, extrémní migrační situace ani skutečný rozsah využívání krajiny citlivými druhy. Kraj Vysočina, Odbor životního prostředí a zemědělství, ve svém nesouhlasném stanovisku č. j. KUJI 40773/2026 OZPZ 858/2026 současně upozorňuje na nedostatečně zjištěný skutkový stav v oblasti biologických podkladů a na nedostatečné vyhodnocení ekologických rizik návrhu AOV49 – Křeč. Metodika České společnosti ornitologické (2010) pro posuzování vlivů větrných elektráren současně doporučuje víceletý monitoring, celoroční sledování, hodnocení sezónní migrace a detailní vyhodnocení tahových tras a hnízdních aktivit. Metodika Evropské komise (2020) současně výslovně upozorňuje, že nedostatečné biologické podklady představují zásadní problém při hodnocení dopadů větrných elektráren na chráněné druhy a lokality Natura 2000. Dokumentace SEA však neobsahuje víceletá biologická data, nehodnotí dlouhodobé populační trendy, neobsahuje reprezentativní migrační model ani objektivně neprokazuje dostatečnost biologických podkladů. Významný je i rozpor mezi skutečným výskytem citlivých druhů a výsledným hodnocením SEA. Dokumentace sama potvrzuje výskyt citlivých a ohrožených druhů, současně však bez objektivního metodického vysvětlení uzavírá, že vlivy budou pouze „mírně negativní“. Dokumentace dospívá k závěru o přijatelnosti biologických vlivů, aniž by disponovala celoročními daty o využívání území. Nelze proto objektivně vyloučit významné vlivy na chráněné druhy a evropsky významné lokality. Takový závěr je nepřezkoumatelný. Studie Thaxter et al. (2017) potvrzuje, že krátkodobé biologické průzkumy významně podhodnocují skutečné riziko kolizí a migračních střetů u větrných elektráren. Studie Marques et al. (2014) současně potvrzuje, že nedostatečný monitoring patří mezi hlavní příčiny podhodnocení biologických dopadů větrných parků v Evropě. Metodika NatureScot (2025) dále doporučuje dlouhodobý monitoring a regionální hodnocení migračních vazeb zejména v územích s výskytem citlivých druhů ptáků a netopýrů. Metodika NatureScot (2025) představuje mezinárodně respektovaný odborný standard pro hodnocení kumulativních dopadů větrných elektráren na ptáky a konkretizuje požadavky regionálního hodnocení migračních vazeb, kumulativní mortality, bariérových efektů a populačních důsledků koncentrace větrných elektráren v krajině. Dokumentace SEA však tyto požadavky nesplňuje, biologická data dostatečně nedokládá a neumožňuje objektivní přezkoumání skutečných biologických dopadů návrhu. Významným nedostatkem dokumentace SEA je rovněž nedostatečné vyhodnocení migračních tras a tahových koridorů dravců a velkých druhů ptáků. Celé území AOV49 – Křeč, včetně lokalit Bezděčín, Černovice, Křeč, Nové Dvory, Střítež, Sudkův Důl a Kozmice, je součástí významných migračních tras čápa černého a dalších druhů velkých ptáků vázaných na rozsáhlou lesní a mokřadní krajinu Vysočiny a Táborska. Dokumentace SEA však neobsahuje odpovídající prostorovou analýzu tahových cest, nehodnotí kumulativní bariérový efekt soustavy větrných elektráren ani objektivně neposuzuje riziko kolizí v širším krajinném kontextu. Závažný je rovněž doložený výskyt dravců v území. V katastrálním území Černovice byl prokázán výskyt včelojeda lesního, luňáka červeného, motáka a orla mořského. V lokalitách Křeč a Nové Dvory dochází současně ke střetu s tahovými trasami luňáka červeného a dalších dravců. Dokumentace SEA však tato zjištění nevypořádává odpovídajícím způsobem a neobsahuje podrobné hodnocení kumulativních vlivů soustavy AOV47–AOV50 na migrační prostupnost území a kolizní riziko pro zvláště chráněné druhy ptáků. Výsledné hodnocení vlivů na avifaunu je proto nepřezkoumatelné. Takový postup je v rozporu se směrnicí Rady 92/43/EHS, se směrnicí Evropského parlamentu a Rady 2009/147/ES, se zákonem č. 114/1992 Sb., o ochraně přírody a krajiny, se směrnicí 2001/42/ES, s principem prevence i s principem předběžné opatrnosti.	

Poř. č.	Připomínkové místo	Číslo jednací	Článek	AO	Připomínka	Vyhodnocení
					Dokumentace SEA současně neodpovídá metodickým požadavkům České společnosti ornitologické (2010), Evropské komise (2020) a mezinárodním metodikám biologického hodnocení větrných elektráren. **Návrh řešení:** Požadujeme doplnění víceletého biologického monitoringu, celoročního ornitologického sledování, dlouhodobého monitoringu netopýrů, detailního hodnocení sezónních migrací, regionálního migračního modelu a objektivního vyhodnocení populačních trendů citlivých druhů. Současně požadujeme doplnění reprezentativních biologických dat, objektivní vyhodnocení meziroční variability, transparentní metodické zdůvodnění výsledného hodnocení a přezkoumatelné posouzení skutečných biologických dopadů návrhu. Pokud nebude možné uvedené nedostatky objektivně a přezkoumatelně odstranit, Požadujeme vypuštění akcelerační oblasti AOV49 – Křeč a souvisejícího územního opatření z návrhu Změny č. 2 Územního rozvojového plánu ČR. **Připomínka č. 29: Nedostatečné hodnocení dopadů na chráněné druhy ptáků** Dokumentace SEA nedostatečně hodnotí skutečné dopady akcelerační oblasti AOV49 – Křeč na chráněné druhy ptáků, migrační koridory a tahové trasy v širším regionálním kontextu. Dokumentace současně neobsahuje regionální model migračních vazeb, nehodnotí kumulativní mortalitu, neposuzuje bariérové efekty soustavy větrných elektráren ani objektivně nehodnotí dopady na populační stabilitu citlivých druhů ptáků. Krátkodobé biologické průzkumy nemusí zachytit období tahu, hnízdění ani meziroční změny početnosti druhů. Výsledné hodnocení proto nemusí odpovídat skutečnému využívání území ptáky. Dokumentace však bez objektivního regionálního modelování a bez dlouhodobého biologického hodnocení označuje vlivy pouze jako „mírně negativní“. Takový závěr je nepřezkoumatelný. Významné přitom je, že samotná dokumentace SEA výslovně potvrzuje výskyt citlivých druhů ptáků a současně připouští nemožnost vyhnout se všem lokalitám výskytu citlivých, vzácných a ohrožených druhů. Přesto bez odpovídajícího regionálního modelování a bez objektivního vyhodnocení populačních důsledků uzavírá, že vlivy budou pouze „mírně negativní“. Takový postup je vnitřně rozporný. V dokumentaci SEA jsou současně identifikovány na VTE citlivé druhy ptáků, zejména krkavec velký, moták pochop, káně lesní, datel černý, skřivan lesní a křepelka polní, tedy druhy využívající otevřenou krajinu, zemědělské plochy, lesní okraje a krajinné struktury v okolí AOV49 – Křeč. Veřejně dostupná nálezová databáze AVIF současně eviduje v širším okolí AOV49 – Křeč výskyty řady zvláště chráněných a kolizně rizikových druhů ptáků, mimo jiné orla mořského, sýce rousného, kulíška nejmenšího, krkavce velkého, ořešníka kropenatého, krutihlava obecného, jestřába lesního, ťuhýka obecného, lejska šedého, bramborníčka hnědého, skřivana lesního, holuba doupňáka, motáka lužního a pilicha šedého. Dokumentace SEA však neobsahuje objektivní vyhodnocení významu těchto výskytů v regionálním kontextu ani posouzení možných kumulativních dopadů soustavy akceleračních oblastí na populace těchto druhů. Jedná se přitom o druhy s vysokou citlivostí na kolize, s rozsáhlými potravními teritorii, s nízkou reprodukční schopností a s vysokou citlivostí na bariérové efekty větrných elektráren. Významné je rovněž stanovisko Krajského úřadu Jihočeského kraje č. j. KUJCK 20427/2026 ze dne 10. 2. 2026, které potvrzuje výskyt citlivých druhů ptáků v širším území plánovaných větrných elektráren. Krajský úřad výslovně uvádí: „…na základě uvedených zdrojů a dalších informací se poblíž záměru vyskytuje hnízdiště orla mořského, jehož přesná poloha není orgánu ochrany přírody známa.“ Současně dokument potvrzuje: „Hnízdo čápa černého je evidováno v okolí Turovce…“ Krajský úřad tak sám potvrzuje výskyt mimořádně citlivých druhů, existenci hnízdiště orla mořského v blízkosti záměru i přítomnost čápa černého v širším území. Současně však připouští, že přesná poloha hnízdiště orla mořského není orgánu ochrany přírody známa. To potvrzuje zásadní nejistotu biologických podkladů a nedostatečně zjištěný skutkový stav území. Dokumentace SEA pro AOV49 – Křeč současně neuvádí výskyt orla mořského ani neobsahuje podrobnější yhodnocení možných migračních a potravních vazeb tohoto zvláště chráněného druhu na širší území akcelerační oblasti.	

Poř. č.	Připomínkové místo	Číslo jednací	Článek	AO	Připomínka	Vyhodnocení
					Dokumentace SEA dále neobsahuje regionální migrační model, nehodnotí skutečné tahové trasy, neposuzuje bariérový efekt celé soustavy AOV47–AOV50 ani objektivně nehodnotí kumulativní mortalitu ptáků v regionálním měřítku. To je zvlášť významné vzhledem k rozsahu navrhovaného zásahu. SEA totiž připouští možnost výstavby až 24 větrných elektráren o výšce až 200 metrů v AOV49 – Křeč, přičemž v kombinaci s dalšími akceleračními oblastmi může v širším území vzniknout soustava přibližně 88 větrných elektráren. Taková koncentrace větrných elektráren výrazně zvyšuje riziko kolizí, vytváří migrační bariéry, mění letové chování ptáků a může významně ovlivnit populační stabilitu citlivých druhů. Kraj Vysočina, Odbor životního prostředí a zemědělství, ve svém nesouhlasném stanovisku č. j. KUJI 40773/2026 OZPZ 858/2026 současně upozorňuje na nedostatečně zjištěný skutkový stav v oblasti biologických podkladů a na nedostatečné vyhodnocení dopadů návrhu AOV49 – Křeč na chráněné druhy ptáků. Metodika České společnosti ornitologické (2010) doporučuje dlouhodobý monitoring, regionální hodnocení migračních vazeb, detailní hodnocení tahových tras a kumulativní biologické posouzení soustav větrných elektráren. Dokumentace SEA však tyto požadavky nesplňuje. Studie Thaxter et al. (2017) potvrzuje, že velké druhy dravců a migrujících ptáků patří mezi druhy s nejvyšší kolizní zranitelností vůči větrným elektrárnám. Studie Marques et al. (2014) současně potvrzuje, že nedostatečné regionální hodnocení a absence migračního modelování vedou k systematickému podhodnocování biologických rizik větrných parků. Metodika NatureScot (2025) dále upozorňuje, že kumulativní biologické dopady více větrných parků musí být hodnoceny v regionálním měřítku a musí zahrnovat mortalitu, bariérové efekty, změny migračního chování i populační důsledky dlouhodobé fragmentace krajiny. Dokumentace SEA však regionální biologický model neobsahuje, nehodnotí populační důsledky ani objektivně neprokazuje přijatelnost navrhované koncentrace větrných elektráren. Výsledné hodnocení dopadů na chráněné druhy ptáků je proto nepřezkoumatelné a metodicky nedostatečné. Takový postup je v rozporu se směrnicí Evropského parlamentu a Rady 2009/147/ES o ochraně volně žijících ptáků, se směrnicí Rady 92/43/EHS, se zákonem č. 114/1992 Sb., o ochraně přírody a krajiny, se směrnicí 2001/42/ES, s principem prevence i s principem předběžné opatrnosti. Dokumentace SEA současně neodpovídá metodickým požadavkům České společnosti ornitologické (2010), NatureScot (2025) ani mezinárodním metodikám hodnocení biologických dopadů větrných elektráren. Zcela zásadní skutečností je, že Krajský úřad Kraje Vysočina (2026), odbor životního prostředí a zemědělství, vydal k akcelerační oblasti AOV49 – Křeč nesouhlasné stanovisko mimo jiné podle § 13 odst. 2 písm. b) zákona č. 249/2025 Sb., tedy nepovolil odchylný postup při ochraně volně žijících ptáků podle § 5b odst. 1 zákona č. 114/1992 Sb., o ochraně přírody a krajiny. Ve stanovisku je výslovně uvedeno: „Stanovisko je vydáno jako nesouhlasné ve vztahu ke správním úkonům podle ust. § 13 odst. 2 písmeno b) ZOZE – nepovolení odchylného postupu při ochraně volně žijících ptáků podle § 5b odst. 1 zákona o ochraně přírody.“ Tento závěr představuje významný odborný podklad, neboť jej vydal příslušný orgán ochrany přírody vykonávající zákonnou působnost v dotčeném území. Závěr orgánu ochrany přírody potvrzuje, že podklady předložené pro vymezení AOV49 – Křeč neposkytují dostatečný podklad pro konstatování, že lze v daném území připustit zásahy do populací volně žijících ptáků v rozsahu předpokládaném pro realizaci větrných elektráren. Pokud příslušný orgán ochrany přírody již ve fázi posouzení územního opatření dospěl k závěru, že nejsou splněny podmínky pro povolení odchylného postupu podle § 5b zákona o ochraně přírody a krajiny, představuje tato skutečnost závažnou pochybnost o vhodnosti a proveditelnosti navržené akcelerační oblasti. Vymezení AOV49 – Křeč je proto v rozporu s odbornými závěry orgánu ochrany přírody a postrádá dostatečný podklad pro závěr, že střety s chráněnými druhy ptáků lze účinně vyloučit nebo kompenzovat.	

Poř. č.	Připomínkové místo	Číslo jednací	Článek	AO	Připomínka	Vyhodnocení
					Dalším zásadním zjištěním je skutečnost, že Krajský úřad Kraje Vysočina (2026), odbor životního prostředí a zemědělství, vydal k akcelerační oblasti AOV49 – Křeč nesouhlasné stanovisko rovněž podle § 13 odst. 2 písm. e) zákona č. 249/2025 Sb., kterým nepovolil výjimku ze zákazů u zvláště chráněných druhů rostlin a živočichů podle § 56 zákona č. 114/1992 Sb., o ochraně přírody a krajiny. Ve stanovisku Krajského úřadu Kraje vysočina (2026) je výslovně uvedeno: „Stanovisko je vydáno jako nesouhlasné ve vztahu ke správním úkonům podle ust. § 13 odst. 2 písmeno e) ZOZE – nepovolení výjimky ze zákazů u zvláště chráněných druhů rostlin a živočichů podle § 56 zákona o ochraně přírody.“ Tento závěr má mimořádný význam, protože byl přijat příslušným orgánem ochrany přírody na základě vyhodnocení podkladů vztahujících se k dotčenému území AOV49 – Křeč. Krajský úřad Kraje Vysočina (2026) tak již ve fázi posuzování územního opatření dospěl k závěru, že nejsou splněny podmínky pro udělení výjimky ze zákonných zákazů chránících zvláště chráněné druhy. Vymezení akcelerační oblasti AOV49 – Křeč přitom předpokládá budoucí realizaci větrných elektráren, jejichž provo je běžně spojován s rizikem kolizí ptáků a netopýrů, rušením chráněných druhů, ztrátou biotopů a dalšími zásahy do předmětů ochrany. Pokud příslušný orgán ochrany přírody již nyní konstatuje, že výjimku podle § 56 zákona o ochraně přírody a krajiny nelze udělit, vzniká zásadní rozpor mezi navrženým vymezením akcelerační oblasti a možností zákonně realizovat záměry, pro které je tato oblast určena. Návrh AOV49 – Křeč tak postrádá dostatečný odborný podklad pro závěr, že střety se zvláště chráněnými druhy lze řešit způsobem odpovídajícím požadavkům zákona o ochraně přírody a krajiny. Naopak z dostupných podkladů vyplývá, že příslušný orgán ochrany přírody považuje zásahy do chráněných druhů za natolik závažné, že pro ně odmítá udělit zákonem vyžadovanou výjimku. **Návrh řešení:** Požadujeme doplnění dlouhodobého regionálního ornitologického monitoringu, detailního hodnocení tahových tras, egionálního migračního modelu, kumulativního biologického hodnocení soustavy AOV47–AOV50, objektivního vyhodnocení bariérových efektů a populační analýzy citlivých druhů ptáků. Současně požadujeme objektivní hodnocení kolizních rizik, vyhodnocení kumulativní mortality, doplnění scénářového biologického modelování a transparentní přezkoumatelné zdůvodnění výsledného hodnocení SEA. Pokud nebude možné uvedené nedostatky objektivně a přezkoumatelně odstranit, Požadujeme vypuštění akcelerační oblasti AOV49 – Křeč a souvisejícího územního opatření z návrhu Změny č. 2 Územního rozvojového plánu ČR. **Připomínka č. 30: Migrační koridory netopýrů a nedostatečná ochrana zimovišť** Dokumentace SEA nedostatečně hodnotí dopady akcelerační oblasti AOV49 – Křeč na migrační koridory netopýrů, významná zimoviště, letové trasy a ekologickou konektivitu krajiny. Dokumentace současně neobsahuje regionální migrační model netopýrů, nehodnotí skutečné letové trasy, neposuzuje migrační propojení lesních a vodních biotopů ani objektivně nehodnotí vazby na evropsky významné lokality Natura 2000. Migrační aktivita netopýrů vykazuje výrazné sezónní změny. Krátkodobé průzkumy nemohou dostatečně zachytit celoroční využívání prostoru ani význam migračních tras. SEA pracuje převážně pouze s omezenou vzdálenostní metodikou, bez reálného migračního modelování, bez regionální analýzy ekologické konektivity a bez dlouhodobého monitoringu sezónních migrací netopýrů. To je zvlášť významné vzhledem k existenci EVL Chýnovská jeskyně (CZ0314634), která představuje významné zimoviště netopýrů evropského významu v lokalitě Natura 2000. Agentura ochrany přírody a krajiny ČR (AOPK) ve sdělení č. j. 05543/SOPK/26 ze dne 13. 3. 2026 potvrzuje, že v EVL Chýnovská jeskyně byl v letech 2015–2025 zjištěn výskyt celé řady zvláště chráněných druhů netopýrů, mimo jiné netopýra velkého (Myotis myotis), netopýra černého (Barbastella barbastellus), netopýra velkouchého (Myotis bechsteinii), netopýra brvitého (Myotis emarginatus), netopýra vodního (Myotis daubentonii), netopýra řasnatého (Myotis nattereri) i dalších druhů evropského	

Poř. č.	Připomínkové místo	Číslo jednací	Článek	AO	Připomínka	Vyhodnocení
					významu. AOPK (2026) současně výslovně uvádí: „Pokud se týká migračních koridorů letounů v okolí uvedených EVL (okresy Tábor a Pelhřimov) nemá AOPK ČR k dispozici relevantní informace.“ Dokumentace SEA přesto bez existence relevantních migračních dat uzavírá, že dopady návrhu budou pouze „mírně negativní“. Takový závěr je nepřezkoumatelný. Souhrn AOPK doporučených opatření pro EVL Chýnovská jeskyně (2026) současně potvrzuje, že se jedná o významné zimoviště netopýrů evropského významu. Dokument výslovně uvádí „Významné zimoviště je to především pro netopýra řasnatého – jedná se o největší známé přirozené podzemní zimoviště tohoto druhu minimálně v ČR.“ Dokument dále potvrzuje: „Pravidelné přelety většinou nepřesahují 20 km“. To je mimořádně významné vzhledem k poloze AOV49 – Křeč v širším migračním prostoru EVL Chýnovská jeskyně. Dokumentace SEA však nehodnotí širší migrační vazby této lokality, neposuzuje propojení zimovišť s lesní krajinou, nehodnotí letové koridory podél vodních toků ani objektivně neposuzuje regionální migrační prostupnost krajiny. Přitom netopýři běžně využívají rozsáhlé lesní komplexy, liniové krajinné struktury, vodní biotopy, okraje lesů a migrační koridory vzdálené desítky kilometrů od vlastních zimovišť. Významný je i samotný charakter dotčeného území s rozsáhlými lesními porosty, mokřady, vodními biotopy, rybniční soustavou a migračně významnou krajinou. Právě tyto krajinné prvky přitom tvoří hlavní migrační koridory netopýrů. Metodika posuzování vlivu výstavby a provozu větrných elektráren na netopýry Řehák a Bartonička (2012) zpracovaná Českou společností pro ochranu netopýrů výslovně uvádí, že významná zimoviště netopýrů, lesní koridory, vodní biotopy, liniová zeleň a migrační trasy patří mezi rizikové oblasti nevhodné pro výstavbu větrných elektráren. Metodika současně doporučuje minimální vzdálenost 200 m od lesních porostů, minimální vzdálenost 200 m od vodních ploch, minimální vzdálenost 200 m od liniových krajinných prvků a detailní monitoring v území až do vzdálenosti 20 km od plánované větrné elektrárny. Metodika Řehák a Bartonička (2012) výslovně stanovuje minimální odstupy větrných elektráren od souvislých lesních porostů, vodních ploch a liniových krajinných prvků využívaných netopýry jako letové koridory. Současně uvádí, že větrné elektrárny nemají být umisťovány na spojnice mezi úkryty a lovišti. Krajinné prvky proto nepředstavují pouze obecný popis území, ale funkční migrační a letové struktury významné pro hodnocení kolizního rizika. Pokud dokumentace nehodnotí vazbu záměru na tyto krajinné struktury, nelze objektivně ověřit, zda byly migrační koridory a ekologické vazby území řádně identifikovány a zohledněny. Dokumentace SEA však regionální migrační model neobsahuje, nehodnotí ekologickou konektivitu, neposuzuje kumulativní bariérové efekty ani objektivně neprokazuje přijatelnost návrhu. To je zvlášť významné vzhledem k rozsahu navrhovaného zásahu. SEA připouští možnost výstavby až 24 větrných elektráren o výšce až 200 metrů v AOV49 – Křeč, přičemž v kombinaci s dalšími akceleračními oblastmi může v širším území vzniknout soustava přibližně 88 větrných elektráren. Taková koncentrace vysokých větrných elektráren významně zvyšuje riziko mortality netopýrů, vytváří migrační bariéry, narušuje ekologickou konektivitu a může významně ovlivnit populační stabilitu citlivých druhů. Kraj Vysočina, Odbor životního prostředí a zemědělství, ve svém nesouhlasném stanovisku č. j. KUJI 40773/2026 OZPZ 858/2026 současně upozorňuje na nedostatečné biologické podklady, nevyhodnocené ekologické vazby území a neadekvátnost biologických průzkumů. Současně uvádí, že tzv. přírodovědné průzkumy byly provedeny „bez terénního průzkumu, pouze na základě údajů u NDOP či literárních rešerší“ a že „průzkumy jsou tedy neadekvátní vzhledem k závažnosti dopadů předpokládaných záměrů na zákonné zájmy ochrany přírody“. Dohoda EUROBATS (1991) výslovně doporučuje regionální migrační hodnocení, dlouhodobý monitoring, ochranu lesních koridorů, ochranu vodních biotopů a hodnocení vazeb mezi zimovišti a lovišti. Dohoda EUROBATS (1991) je mezinárodní smlouva o ochraně přírody, ke které ČR přistoupila, a členské státy mají povinnost naplňovat její cíle a principy ochrany netopýrů. Metodika EUROBATS (2015) představuje mezinárodně uznávaný odborný standard ochrany netopýrů při výstavbě větrných elektráren, který	

Poř. č.	Připomínkové místo	Číslo jednací	Článek	AO	Připomínka	Vyhodnocení
					konkretizuje požadavky ochrany zvláště chráněných druhů vyplývající z dohody EUROBATS (1991), směrnice 92/43/EHS a zákona č. 114/1992 Sb. Metodika Řehák a Bartonička (2012) k posuzování vlivu výstavby a provozu větrných elektráren na netopýry uvádí, že sledování letové aktivity netopýrů musí být nedílnou součástí biologického posouzení záměru a že monitoring má probíhat periodicky po celou vegetační sezónu. Jednosezónní monitoring je přitom označen pouze za minimální rozsah. Pokud dokumentace neprokazuje splnění těchto minimálních požadavků, nelze ověřit reprezentativnost zjištěných výsledků. Metodika IUCN (Bennun et al., 2024) současně upozorňuje, že hodnocení dopadů na netopýry musí zahrnovat krajinnou konektivitu, kumulativní biologické vlivy, populační souvislosti a regionální migrační vztahy. Dokumentace SEA však regionální migrační model neobsahuje, nehodnotí ekologickou konektivitu, neposuzuje kumulativní bariérové efekty ani objektivně neprokazuje přijatelnost návrhu. Výsledné hodnocení vlivů na netopýry je proto nepřezkoumatelné a metodicky nedostatečné. Metodika Řehák a Bartonička (2012) současně požaduje posouzení významných zimovišť, reprodukčních kolonií a letových koridorů využívaných při migraci netopýrů a uvádí, že analýza těchto mapových podkladů představuje první stupeň hodnocení vhodnosti lokality pro výstavbu větrných elektráren. Pokud dokumentace takové hodnocení neobsahuje nebo neprokazuje jeho výsledky, vzniká nejistota, zda byla vhodnost území vůbec řádně posouzena. Evropská komise (2020) současně výslovně upozorňuje, že posuzování vlivů větrných elektráren nesmí být omezeno pouze na vlastní hranice lokalit Natura 2000, protože migrující druhy běžně využívají širší krajinné vazby, liniové koridory a rozsáhlé migrační prostory mimo samotná chráněná území. Právě absence regionálního migračního modelování proto představuje zásadní metodický nedostatek dokumentace SEA. Takový postup je v rozporu se směrnicí Rady 92/43/EHS, se zákonem č. 114/1992 Sb., o ochraně přírody a krajiny, se směrnicí 2001/42/ES, s Dohodou EUROBATS, s principem prevence, i s principem předběžné opatrnosti. Dokumentace SEA současně neodpovídá metodickým požadavkům EUROBATS (2015), IUCN (Bennun et al., 2024) ani českým metodikám pro hodnocení dopadů větrných elektráren na netopýry. **Návrh řešení:** Požadujeme doplnění regionálního migračního modelu netopýrů, dlouhodobého monitoringu letových tras, hodnocení vazeb mezi zimovišti a lovišti, objektivního posouzení ekologické konektivity krajiny, kumulativního biologického hodnocení soustavy AOV47–AOV50 a detailního vyhodnocení bariérových efektů větrných elektráren. Současně požadujeme doplnění dlouhodobého akustického monitoringu, hodnocení sezónních migrací, objektivní vyhodnocení vlivů na EVL Chýnovská jeskyně a přezkoumatelné zdůvodnění výsledného hodnocení SEA. Pokud nebude možné uvedené nedostatky objektivně a přezkoumatelně odstranit, Požadujeme vypuštění akcelerační oblasti AOV49 – Křeč a souvisejícího územního opatření z návrhu Změny č. 2 Územního rozvojového plánu ČR. **Připomínka č. 31: Mortalita netopýrů, barotrauma a lesní prostředí jako vysoce rizikový biotop** Dokumentace SEA nedostatečně hodnotí riziko mortality netopýrů způsobené provozem větrných elektráren, zejména riziko barotraumatu, kolizí v rotorové zóně a dopady umístění větrných elektráren v lesní a lesopolní krajině. Dokumentace současně neobsahuje objektivní model mortality netopýrů, nehodnotí specifická rizika lesních okrajů a lesních koridorů, neposuzuje vliv rotorové zóny moderních větrných elektráren ani objektivně nehodnotí populační důsledky dlouhodobé mortality. To je zvlášť významné vzhledem k charakteru území AOV49 – Křeč, které tvoří lesní komplexy, lesní průseky, liniová zeleň, mokřady, vodní biotopy a krajina s vysokou ekologickou konektivitou. Právě lesní okraje, lesní průseky a liniové krajinné prvky přitom představují nejvýznamnější migrační a lovecké koridory netopýrů. Pokud nejsou dostupné dostatečné údaje o skutečné intenzitě využívání území	

Poř. č.	Připomínkové místo	Číslo jednací	Článek	AO	Připomínka	Vyhodnocení
					netopýry, nelze automaticky předpokládat nízkou míru rizika. Bez dlouhodobých terénních průzkumů nelze objektivně stanovit skutečnou intenzitu rizika mortality a rozsah potenciálních střetů. Dokumentace SEA současně sama připouští výskyt citlivých druhů netopýrů a biologické střety. Přesto bez objektivního biologického modelování dochází k závěru, že vlivy budou pouze „mírně negativní“. Takový závěr je nepřezkoumatelný. Agentura ochrany přírody a krajiny ČR (AOPK) ve sdělení č. j. 05543/SOPK/26 ze dne 13. 3. 2026 potvrzuje výskyt celé řady zvláště chráněných druhů netopýrů evropského významu v širším regionu EVL Chýnovská jeskyně. Současně však AOPK (2026) výslovně uvádí: „Pokud se týká migračních koridorů letounů v okolí uvedených EVL (okresy Tábor a Pelhřimov) nemá AOPK ČR k dispozici relevantní informace.“ Dokumentace SEA přesto bez existence relevantních migračních dat a bez regionálního modelu mortality uzavírá, že návrh je přijatelný. Metodika Řehák a Bartonička (2012) České společnosti pro ochranu netopýrů současně výslovně uvádí, že lesní porosty, lesní okraje, liniová zeleň, vodní biotopy a migrační koridory patří mezi rizikové oblasti nevhodné pro umisťování větrných elektráren. Metodika současně doporučuje minimální vzdálenost 200 m od lesních porostů, minimální vzdálenost 200 m od vodních ploch a detailní dlouhodobý monitoring netopýrů v širším území. Dokumentace SEA však neprokazuje splnění těchto doporučení, nehodnotí lesní migrační koridory ani objektivně neposuzuje zvýšené riziko mortality v lesní krajině. To je zvlášť významné vzhledem k parametrům navrhovaných větrných elektráren. SEA připouští možnost výstavby větrných elektráren o výšce až 200 metrů s rozsáhlou rotorovou zónou zasahující do výškového prostoru využívaného netopýry. Moderní větrné elektrárny přitom nezpůsobují mortalitu pouze přímou kolizí, ale i tzv. barotraumatem – tedy poškozením vnitřních orgánů způsobeným náhlými změnami tlaku vzduchu v blízkosti rotorů. Studie Baerwald et al. (2008) potvrzuje, že část netopýrů hynula nejen přímým nárazem do rotoru, ale také v důsledku vnitřních poranění způsobených prudkými změnami tlaku vzduchu v okolí lopatek. Studie Frick et al. (2017) současně upozorňuje, že dlouhodobá mortalita netopýrů může významně destabilizovat populace druhů s nízkou reprodukční schopností. Studie Heuck et al. (2023) potvrzuje, že lesní prostředí významně zvyšuje aktivitu netopýrů v okolí větrných elektráren a současně zvyšuje riziko kolizí a mortality. Studie Barré et al. (2022) dále potvrzuje, že lesní a lesopolní krajina představuje z hlediska ochrany netopýrů zvlášť citlivé území nevhodné pro koncentraci vysokých větrných elektráren. Metodika NatureScot (2025) současně doporučuje regionální hodnocení kumulativních biologických dopadů, hodnocení migračních bariér a objektivní modelování mortality citlivých druhů. Dokumentace SEA však neobsahuje objektivní model mortality, nehodnotí populační důsledky, neposuzuje dlouhodobou ekologickou stabilitu ani objektivně neprokazuje přijatelnost navrhovaného řešení. Výsledné hodnocení vlivů na netopýry je proto metodicky nedostatečné a nepřezkoumatelné. Takový postup je v rozporu se směrnicí Rady 92/43/EHS, se zákonem č. 114/1992 Sb., o ochraně přírody a krajiny, se směrnicí 2001/42/ES, s Dohodou EUROBATS (1991), s principem prevence i s principem předběžné opatrnosti. Dokumentace SEA současně neodpovídá metodickým požadavkům EUROBATS (2015), ČESON (2012), NatureScot (2025) ani aktuálním vědeckým poznatkům o mortalitě netopýrů u větrných elektráren. **Návrh řešení:** Požadujeme doplnění objektivního modelu mortality netopýrů, dlouhodobého akustického monitoringu, regionálního migračního modelu, hodnocení barotraumatu, detailního posouzení lesních koridorů a lesních okrajů a kumulativního biologického hodnocení soustavy AOV47–AOV50. Současně požadujeme objektivní vyhodnocení populačních důsledků mortality, scénářové hodnocení dlouhodobé ekologické stability, transparentní vyhodnocení rizik rotorové zóny a přezkoumatelné zdůvodnění výsledného hodnocení SEA.	

Poř. č.	Připomínkové místo	Číslo jednací	Článek	AO	Připomínka	Vyhodnocení
					Pokud nebude možné uvedené nedostatky objektivně a přezkoumatelně odstranit, Požadujeme vypuštění akcelerační oblasti AOV49 – Křeč a souvisejícího územního opatření z návrhu Změny č. 2 Územního rozvojového plánu ČR. **Připomínka č. 32: Nedostatečně prokázaná účinnost biologických mitigací** Dokumentace SEA nedostatečně prokazuje účinnost navrhovaných biologických mitigací (zmírňovacích opatření) pro akcelerační oblast AOV49 – Křeč a neumožňuje objektivně ověřit, zda navržená opatření skutečně zabrání významným negativním dopadům na chráněné druhy ptáků a netopýrů. Dokumentace současně neobsahuje objektivní vyhodnocení účinnosti mitigací, nestanovuje limity přijatelné mortality, neobsahuje závazný adaptivní management, neposuzuje riziko selhání mitigací ani neprokazuje dlouhodobou účinnost navrhovaných opatření. SEA přitom sama připouští výskyt citlivých druhů ptáků a netopýrů, biologické střety i nemožnost vyhnout se všem lokalitám výskytu citlivých druhů. Přesto bez objektivního biologického modelování uzavírá, že vlivy budou pouze „mírně negativní“. Dokumentace současně pracuje s vnitřně rozpornou logikou hodnocení biologických vlivů. Samotná metodika SEA totiž předpokládá, že negativní hodnocení typu „-1“ je podmíněno existencí funkčních a objektivně doložených zmírňujících opatření. Dokumentace však současně sama připouští, že účinnost navržených mitigací není objektivně ověřena, neobsahuje regionální biologický model, nehodnotí scénáře selhání mitigací ani nestanovuje biologické limity přijatelnosti. Výsledné hodnocení biologických vlivů je proto vnitřně rozporné a nepřezkoumatelné. Dokumentace přitom spoléhá především na budoucí detekční systémy, zastavování rotorů, odpuzovače, monitoring po realizaci a budoucí navazující řízení. Takový postup je metodicky nedostatečný. Dokumentace SEA totiž neprokazuje skutečnou účinnost těchto opatření v podmínkách AOV47, neobsahuje regionální biologický model, nestanovuje biologické limity přijatelnosti ani objektivně neposuzuje riziko selhání mitigací. To je zvlášť významné vzhledem k rozsahu navrhovaného zásahu. SEA připouští možnost výstavby až 24 větrných elektráren o výšce až 200 metrů v AOV49 – Křeč, přičemž v kombinaci s dalšími akceleračními oblastmi může v širším území vzniknout soustava přibližně 88 větrných elektráren. Taková koncentrace větrných elektráren významně zvyšuje biologická rizika, zesiluje kumulativní mortalitu a současně zvyšuje pravděpodobnost selhání mitigací v regionálním měřítku. Dokumentace SEA však nehodnotí kumulativní účinnost mitigací, neposuzuje souběh více biologických rizik ani objektivně neprokazuje, že navrhovaná opatření budou dostačující. Kraj Vysočina, Odbor životního prostředí a zemědělství, ve svém nesouhlasném stanovisku č. j. KUJI 40773/2026 OZPZ 858/2026 současně upozorňuje na nedostatečné biologické podklady, neadekvátnost přírodovědných průzkumů a nedostatečně zjištěný skutkový stav v oblasti ochrany přírody. To je významné právě ve vztahu k navrhovaným zmírňujícím opatřením, jejichž účinnost není v dokumentaci SEA pro AOV49 – Křeč objektivně regionálně ověřena ani dlouhodobě doložena. Metodika IAIA (2018) současně upozorňuje, že mitigace nesmí nahrazovat samotné objektivní posouzení přijatelnosti záměru a že preventivní opatření musí být konkrétní, prokazatelná, měřitelná a ověřitelná. Dokumentace SEA však neobsahuje měřitelné biologické limity, nestanovuje maximální přípustnou mortalitu, neobsahuje závazný mechanismus zastavení provozu ani objektivně neprokazuje, že mitigace zabrání významným dopadům. Studie Arnett et al. (2016) potvrzuje, že účinnost biologických mitigací, včetně zastavování rotorů a provozních omezení větrných elektráren, je výrazně závislá na konkrétních klimatických podmínkách, charakteru krajiny, migrační aktivitě druhů, technickém nastavení provozu i způsobu aplikace mitigací v konkrétní lokalitě. Studie současně upozorňuje, že řada mitigací není dlouhodobě dostatečně ověřena a že samotná mitigace nemusí zabránit významným populačním dopadům na citlivé druhy ptáků a netopýrů. Výsledky mitigací proto nelze automaticky přenášet mezi různými lokalitami. Studie současně potvrzuje, že samotné mitigace často nedokážou eliminovat kumulativní mortalitu, bariérové efekty ani dlouhodobé populační dopady.	

Poř. č.	Připomínkové místo	Číslo jednací	Článek	AO	Připomínka	Vyhodnocení
					Dokumentace SEA však regionální ověření mitigací neobsahuje, nehodnotí scénáře jejich selhání ani objektivně neposuzuje dlouhodobou biologickou přijatelnost návrhu. Výsledné hodnocení biologických vlivů je proto nepřezkoumatelné a metodicky nedostatečné. Takový postup je v rozporu se směrnicí Rady 92/43/EHS, se směrnicí Evropského parlamentu a Rady 2009/147/ES, se zákonem č. 114/1992 Sb., o ochraně přírody a krajiny, se směrnicí 2001/42/ES, s principem prevence i s principem předběžné opatrnosti. Dokumentace SEA současně neodpovídá metodickým požadavkům IAIA (2018) ani aktuálním vědeckým poznatkům o účinnosti biologických mitigací u větrných elektráren. **Návrh řešení:** Požadujeme doplnění objektivního vyhodnocení účinnosti mitigací, biologických limitů přijatelnosti, závazného adaptivního managementu, regionálního modelu biologických rizik, scénářového hodnocení selhání mitigací a objektivního vyhodnocení dlouhodobé účinnosti navrhovaných opatření. Současně požadujeme stanovení maximální přípustné mortality, závazné podmínky zastavování rotorů, dlouhodobý biologický monitoring, transparentní vyhodnocení kumulativních biologických dopadů a přezkoumatelné zdůvodnění biologické přijatelnosti návrhu. Pokud nebude možné uvedené nedostatky objektivně a přezkoumatelně odstranit, Požadujeme vypuštění akcelerační oblasti AOV49 – Křeč a souvisejícího územního opatření z návrhu Změny č. 2 Územního rozvojového plánu ČR. **Připomínka č. 33: Nedostatečné hodnocení mokřadů, pramenišť a vodních biotopů** Dokumentace SEA nedostatečně hodnotí skutečné dopady akcelerační oblasti AOV49 – Křeč na mokřady, prameniště, vodní biotopy a další citlivé vodní ekosystémy v území. Současně neumožňuje objektivně posoudit, zda navržená opatření zajišťují dostatečnou ochranu těchto stanovišť a jejich ekologických funkcí. Územím AOV49 – Křeč protéká potok Javornička a v území se nachází přírodní památka U Bezděčína, zahrnující prameniště, potoční nivu a další biologicky významné vodní a mokřadní biotopy. Dokumentace současně stanovuje ochranu vodních ploch, vodních toků a citlivých přírodních stanovišť pouze prostřednictvím technických a prostorových podmínek návrhu. Dokumentace současně stanovuje ochranu mokřadů, pramenišť, rašelinišť, vodních ploch a toků pouze prostřednictvím minimální vzdálenosti 8 metrů od břehové hrany. Takové řešení však nehodnotí skutečný rozsah ekologických funkcí vodních ekosystémů. Funkční význam mokřadů, pramenišť a vodních biotopů není omezen pouze na jejich bezprostřední fyzickou hranici. Tyto ekosystémy jsou závislé na širších hydrologických vztazích, proudění podzemních vod, infiltračních procesech, mikroreliéfu území a ekologických vazbách s okolní krajinou. Rybniční soustavy, mokřady a nivní biotopy v okolí Černovic, Bezděčína a Křeče představují ekologicky i hydrologicky propojený systém citlivý na změny infiltrace, odtokových poměrů, zhutnění půd a zásahy do podpovrchového proudění vod. Dokumentace SEA však neobsahuje podrobné hydroekologické posouzení těchto vazeb ani nehodnotí možné kumulativní dopady rozsáhlých zpevněných ploch, základových konstrukcí, komunikací a kabelových tras na vodní režim území. Dokumentace neobsahuje podrobné hydroekologické hodnocení území, nehodnotí možné změny odtokových poměrů, změny infiltrace srážkových vod, zásahy do podpovrchového proudění ani možné kumulativní změny vodního režimu vzniklé souběhem více staveb, zpevněných ploch a související infrastruktury. Významné je současně to, že dokumentace sama připouští existenci citlivých a biologicky významných lokalit v území, přesto bez podrobnějšího hydroekologického hodnocení uzavírá, že navržená opatření budou dostatečná. Takový závěr však nemusí odpovídat skutečnému stavu území. Mokřady, prameniště, potoční nivy a vodní biotopy představují dynamické systémy, jejichž rozsah a biologická hodnota se mohou výrazně měnit v závislosti na ročním období a dlouhodobých klimatických podmínkách. Krátkodobé biologické průzkumy	

Poř. č.	Připomínkové místo	Číslo jednací	Článek	AO	Připomínka	Vyhodnocení
					nemusí zachytit sezónní změny ani skutečný rozsah využívání území organismy vázanými na vodní prostředí. Kraj Vysočina, Odbor životního prostředí a zemědělství, ve svém nesouhlasném stanovisku č. j. KUJI 40773/2026 OZPZ 858/2026 současně upozorňuje na nedostatečné podklady o stavu přírodního prostředí a na neadekvátnost přírodovědných průzkumů, které byly podle stanoviska provedeny bez odpovídajícího terénního průzkumu. To je zvlášť významné, protože vodní toky, údolní nivy a související ekologicky stabilizační prvky představují významné krajinné prvky podle § 3 odst. 1 písm. b) zákona č. 114/1992 Sb., o ochraně přírody a krajiny. Významné krajinné prvky přitom nelze hodnotit pouze jako izolované plochy, ale jako funkční součást širší krajinné struktury zajišťující ekologickou stabilitu a biologickou prostupnost území. To je zvlášť významné, protože vodní toky, potoční nivy a související ekologicky stabilizační prvky představují významné krajinné prvky podle § 3 odst. 1 písm. b) zákona č. 114/1992 Sb., o ochraně přírody a krajiny. Významné krajinné prvky přitom nelze hodnotit pouze jako izolované plochy, ale jako funkční součást širší krajinné struktury zajišťující ekologickou stabilitu a biologickou prostupnost území. Dokumentace současně neobsahuje detailní hydroekologický model ani objektivní posouzení dlouhodobých dopadů změn vodního režimu. Takový závěr je vnitřně rozporný. Dokumentace připouští existenci citlivých habitatů a současně připouští negativní vlivy na přírodní stanoviště, přesto bez podrobného hydroekologického hodnocení uzavírá, že navržená opatření jsou dostatečná. Dokumentace je proto v této části nepřezkoumatelná a neumožňuje objektivně posoudit skutečné dopady návrhu na mokřady, prameniště, vodní biotopy a významné krajinné prvky. Takový postup je v rozporu se zákonem č. 114/1992 Sb., o ochraně přírody a krajiny, se směrnicí 2001/42/ES, s principem prevence i s principem předběžné opatrnosti. **Návrh řešení:** Požadujeme doplnění podrobného hydroekologického hodnocení území, detailního mapování mokřadních a pramenišťních systémů, sezónního biologického monitoringu vodních biotopů, objektivního vyhodnocení ekologických funkcí významných krajinných prvků a kumulativního hodnocení vlivů na vodní režim území. Současně požadujeme přezkoumatelné zdůvodnění stanovené ochranné vzdálenosti 8 m a objektivní posouzení její dostatečnosti. Pokud nebude možné uvedené nedostatky objektivně a přezkoumatelně odstranit, Požadujeme vypuštění akcelerační oblasti AOV49 – Křeč a souvisejícího územního opatření z návrhu Změny č. 2 Územního rozvojového plánu ČR. **Připomínka č. 34: Fragmentace krajiny a narušení ekologické stability** Dokumentace SEA nedostatečně hodnotí dopady akcelerační oblasti AOV49 – Křeč na ekologickou stabilitu krajiny, migrační prostupnost území, ekologickou konektivitu a fungování územního systému ekologické stability (ÚSES). Dokumentace současně neobsahuje regionální model ekologické konektivity, nehodnotí bariérové efekty soustavy větrných elektráren, neposuzuje kumulativní fragmentaci krajiny ani objektivně nehodnotí dlouhodobé důsledky narušení ekologické stability regionu. SEA sama přitom připouští zásahy do biologických vazeb a ekologických funkcí krajiny. Současně potvrzuje výskyt citlivých druhů ptáků a netopýrů i přítomnost ekologicky významných krajinných struktur. Přesto dokumentace bez regionální ekologické analýzy uzavírá, že vlivy budou pouze „mírně negativní“. Takový závěr je nepřezkoumatelný. Dotčené území přitom tvoří rozsáhlé lesní komplexy, mokřady, vodní biotopy, liniová zeleň, remízky, lesopolní mozaika a ekologicky významné migrační koridory. Právě tyto krajinné prvky představují základní strukturu ekologické stability území a migrační prostupnosti krajiny.	

Poř. č.	Připomínkové místo	Číslo jednací	Článek	AO	Připomínka	Vyhodnocení
					Dokumentace SEA však nehodnotí regionální ekologickou konektivitu, neposuzuje funkčnost migračních koridorů, nehodnotí bariérový efekt vysokých větrných elektráren ani objektivně neposuzuje kumulativní ekologické důsledky koncentrace větrných elektráren v širším území. To je zvlášť významné vzhledem k rozsahu navrhovaného zásahu. SEA připouští možnost výstavby až 24 větrných elektráren o výšce až 200 metrů v AOV49 – Křeč, přičemž v kombinaci s dalšími akceleračními oblastmi může v širším území vzniknout soustava přibližně 88 větrných elektráren. Taková koncentrace větrných elektráren významně zvyšuje fragmentaci krajiny, vytváří rozsáhlé migrační bariéry, oslabuje ekologickou prostupnost a může dlouhodobě destabilizovat ekologické funkce krajiny. Kraj Vysočina, Odbor životního prostředí a zemědělství, ve svém nesouhlasném stanovisku č. j. KUJI 40773/2026 OZPZ 858/2026 současně upozorňuje na nedostatečné podklady o stavu přírodního prostředí, neadekvátnost přírodovědných průzkumů a nedostatečné zohlednění biologických podkladů a ekologických vazeb území. Metodika IUCN (Bennun et al., 2024) současně upozorňuje, že hodnocení větrných elektráren musí zahrnovat krajinnou konektivitu, kumulativní fragmentaci, migrační prostupnost, bariérové efekty i dlouhodobou ekologickou stabilitu území. Dokumentace SEA však regionální ekologický model neobsahuje, nehodnotí scénáře budoucí fragmentace krajiny ani objektivně neposuzuje kumulativní ekologické důsledky celé soustavy AOV47–AOV50. Studie Haddad et al. (2015) současně potvrzuje, že fragmentace krajiny představuje jeden z nejvýznamnějších faktorů dlouhodobého úbytku biodiverzity a vede ke ztrátě ekologické konektivity, omezení migrace druhů, destabilizaci populací i oslabení ekologické stability krajiny. Studie současně upozorňuje, že kumulativní infrastrukturní zásahy mohou významně zesílit bariérové efekty a ekologickou izolaci populací. Dokumentace SEA však regionální ekologické důsledky fragmentace nehodnotí, neobsahuje kumulativní model ekologické stability ani objektivně neprokazuje přijatelnost navrhovaného řešení. Výsledné hodnocení vlivů na ekologickou stabilitu krajiny je proto metodicky nedostatečné a nepřezkoumatelné. Takový postup je v rozporu se zákonem č. 114/1992 Sb., o ochraně přírody a krajiny, se směrnicí Rady 92/43/EHS, se směrnicí 2001/42/ES, s principem ochrany ekologické stability krajiny, s principem prevence i s principem předběžné opatrnosti. Dokumentace SEA současně neodpovídá metodickým požadavkům IUCN (2024) ani aktuálním vědeckým poznatkům o dopadech fragmentace krajiny na biodiverzitu. **Návrh řešení:** Požadujeme doplnění regionálního modelu ekologické konektivity, hodnocení migrační prostupnosti krajiny, kumulativního modelu fragmentace území, objektivního posouzení bariérových efektů a dlouhodobého hodnocení ekologické stability regionu. Současně požadujeme doplnění hodnocení vlivů na ÚSES, scénářové modelování budoucí krajinné fragmentace, objektivní vyhodnocení ekologické konektivity soustavy AOV47–AOV50 a přezkoumatelné zdůvodnění výsledného hodnocení SEA. Pokud nebude možné uvedené nedostatky objektivně a přezkoumatelně odstranit, Požadujeme vypuštění akcelerační oblasti AOV49 – Křeč a souvisejícího územního opatření z návrhu Změny č. 2 Územního rozvojového plánu ČR. Připomínka č. 35: Absence regionálního hodnocení kumulativních biologických dopadů Dokumentace SEA neobsahuje objektivní regionální hodnocení kumulativních biologických dopadů navržených akceleračních oblastí AOV47–AOV50 a neumožňuje posoudit skutečné dlouhodobé důsledky koncentrace větrných elektráren v širším území. Aktuální metodiky Evropské komise (2020) i IUCN Bennon (2024) současně výslovně upozorňují, že právě kumulativní biologické dopady představují jeden z nejzávažnějších problémů rozvoje větrné energetiky v evropské krajině. Hodnocení proto musí zahrnovat nejen jednotlivé lokality, ale i regionální migrační prostupnost, populační vazby druhů, bariérové efekty celé soustavy větrných elektráren a dlouhodobé	

Poř. č.	Připomínkové místo	Číslo jednací	Článek	AO	Připomínka	Vyhodnocení
					scénáře fragmentace krajiny. Dokumentace SEA však takové regionální kumulativní hodnocení neobsahuje. Jedná se o zásadní systémový nedostatek dokumentace SEA. Dokumentace současně neobsahuje regionální biologický model, nehodnotí kumulativní mortalitu ptáků a netopýrů, neposuzuje synergické biologické efekty více akceleračních oblastí, nehodnotí regionální saturaci krajiny technickou infrastrukturou ani objektivně neposuzuje dlouhodobé populační trendy citlivých druhů. Regionální biologické vlivy nelze objektivně posoudit bez dlouhodobých a prostorově reprezentativních biologických průzkumů. SEA přitom sama potvrzuje biologická rizika, výskyt citlivých druhů i nemožnost vyhnout se všem lokalitám výskytu chráněných druhů. Současně však bez regionálního biologického modelování uzavírá, že vlivy budou pouze „mírně negativní“. Takový závěr je nepřezkoumatelný. To je zvlášť významné vzhledem k rozsahu navrhovaného zásahu. SEA připouští možnost výstavby až 24 větrných elektráren v AOV49 – Křeč a současně vznik soustavy přibližně 88 větrných elektráren v sekvenci AOV47–AOV50. Taková koncentrace vysokých větrných elektráren významně zvyšuje kumulativní mortalitu, zesiluje bariérové efekty, zvyšuje fragmentaci krajiny a může dlouhodobě destabilizovat populace citlivých druhů ptáků a netopýrů. Dokumentace SEA však nehodnotí regionální populační důsledky, neposuzuje scénáře budoucí koncentrace infrastruktury, neobsahuje model kumulativní mortality ani objektivně neposuzuje regionální ekologickou únosnost krajiny. To je zásadní metodický nedostatek. Kraj Vysočina, Odbor životního prostředí a zemědělství, ve svém nesouhlasném stanovisku č. j. KUJI 40773/2026 OZPZ 858/2026 současně upozorňuje na nedostatečné zohlednění odborných biologických podkladů, neadekvátnost přírodovědných průzkumů a na nedostatečně zjištěný skutkový stav ve vztahu k hodnocení přírodního prostředí a biologických vlivů návrhu, včetně nejistot spojených s hodnocením dynamických přírodních jevů a výskytu zvláště chráněných druhů. Významný je i samotný charakter návrhu. Jednotlivé akcelerační oblasti AOV47–AOV50 totiž nevytvářejí izolované lokality, ale regionálně propojený pás větrných elektráren, s rozsáhlými synergickými efekty, zasahujícími migrační koridory, ekologickou konektivitu i populační stabilitu chráněných druhů. Dokumentace SEA však biologické vazby mezi jednotlivými akceleračními oblastmi nehodnotí, neposuzuje souběh biologických vlivů ani objektivně nehodnotí regionální saturaci krajiny. Metodika IUCN (Bennun et al., 2024) přitom výslovně požaduje regionální hodnocení kumulativních dopadů, modelování biologických scénářů, hodnocení populačních trendů, posouzení synergických efektů více infrastrukturních projektů a objektivní vyhodnocení dlouhodobé ekologické únosnosti území. Dokumentace SEA však tyto požadavky nesplňuje. Metodika OECD pro SEA (2006) současně upozorňuje, že strategické posuzování musí hodnotit dlouhodobé regionální důsledky, kumulativní environmentální změny, scénáře budoucí koncentrace infrastruktury i synergické dopady více záměrů v širším území. SEA však neobsahuje scénářové modelování, nehodnotí regionální biologickou únosnost ani objektivně neposuzuje budoucí kumulativní zatížení krajiny. Studie Haddad et al. (2015) současně potvrzuje, že kumulativní fragmentace krajiny a souběh infrastrukturních zásahů patří mezi hlavní příčiny dlouhodobého poklesu biodiverzity a destabilizace populací citlivých druhů. Dokumentace SEA však populační trendy nehodnotí, regionální biologický model neobsahuje ani objektivně neprokazuje biologickou přijatelnost navrhované koncentrace větrných elektráren. Výsledné hodnocení biologických vlivů je proto metodicky nedostatečné, nepřezkoumatelné a neodpovídá skutečnému rozsahu navrhovaného zásahu.	

Poř. č.	Připomínkové místo	Číslo jednací	Článek	AO	Připomínka	Vyhodnocení
					Takový postup je v rozporu se směrnicí 2001/42/ES, se směrnicí Rady 92/43/EHS, se směrnicí Evropského parlamentu a Rady 2009/147/ES, se zákonem č. 114/1992 Sb., o ochraně přírody a krajiny, s principem prevence i s principem předběžné opatrnosti. Dokumentace SEA současně neodpovídá metodickým požadavkům IUCN Bennon (2024) ani OECD (2006) pro hodnocení kumulativních environmentálních dopadů. **Návrh řešení:** Požadujeme doplnění regionálního biologického modelu pro AOV47–AOV50, hodnocení kumulativní mortality, scénářového modelování budoucí koncentrace infrastruktury, objektivního hodnocení synergických biologických efektů, regionální populační analýzy citlivých druhů a vyhodnocení ekologické únosnosti krajiny. Současně požadujeme hodnocení regionální saturace krajiny, objektivní model ekologické konektivity, vyhodnocení dlouhodobých populačních trendů, transparentní posouzení kumulativních biologických rizik a přezkoumatelné zdůvodnění biologické přijatelnosti návrhu. Pokud nebude možné uvedené nedostatky objektivně a přezkoumatelně odstranit, Požadujeme vypuštění akcelerační oblasti AOV49 – Křeč a souvisejícího územního opatření z návrhu Změny č. 2 Územního rozvojového plánu ČR. **Připomínka č. 36: Světelné znečištění a narušení nočních ekosystémů** Dokumentace SEA prakticky nehodnotí dopady světelného znečištění spojeného s provozem větrných elektráren na noční ekosystémy, migrační chování ptáků, aktivitu netopýrů a ekologickou stabilitu noční krajiny. Jedná se o zásadní metodický nedostatek dokumentace. SEA současně nehodnotí překážkové osvětlení větrných elektráren, neposuzuje noční migrační chování ptáků, nehodnotí světelnou dezorientaci živočichů, neposuzuje bariérové efekty noční infrastruktury ani objektivně nehodnotí kumulativní světelnou zátěž regionu. Dokumentace přitom připouští vznik rozsáhlé soustavy vysokých větrných elektráren v krajině. SEA připouští možnost výstavby až 24 větrných elektráren o výšce až 200 metrů v AOV49 – Křeč, přičemž v kombinaci s dalšími akceleračními oblastmi může v širším území vzniknout soustava přibližně 88 větrných elektráren. Taková koncentrace větrných elektráren bude nevyhnutelně spojena s překážkovým osvětlením, blikajícími výstražnými světly, rozsáhlým světelným rušením noční krajiny a dlouhodobým narušením nočního prostředí. Dokumentace SEA však světelné vlivy prakticky nehodnotí, neobsahuje model světelné zátěže, neposuzuje noční ekologické vazby ani objektivně nehodnotí dopady na noční migraci ptáků a aktivitu netopýrů. Takový postup je nepřezkoumatelný. To je zvlášť významné vzhledem k charakteru území s rozsáhlou lesní krajinou, mokřady, vodními biotopy, migračními koridory a dosud relativně zachovalou tmavou krajinou. Právě noční krajina přitom představuje zásadní ekologický faktor pro noční migraci ptáků, orientaci netopýrů, reprodukční a potravní aktivitu živočichů i fungování nočních ekosystémů. Studie Longcore a Rich (2004) potvrzuje, že umělé noční osvětlení představuje významný ekologický faktor schopný narušovat orientaci, migraci, reprodukční chování i prostorové využívání krajiny u ptáků, netopýrů a hmyzu a přispívat ke kumulativní fragmentaci nočního prostředí. Studie Gaston et al. (2015) dále potvrzuje, že osvětlení větrných elektráren může významně ovlivňovat chování, migrační aktivitu, orientaci a ekologické vazby řady druhů a představuje významný kumulativní ekologický tlak v krajině. Významné jsou zejména dopady blikajících červených světel, světelných koridorů a souvislých pásů technické infrastruktury v krajině. Studie Gjerdrum et al. (2021) současně potvrzuje, že intenzivní překážkové osvětlení vysokých technických staveb může významně narušovat noční migraci ptáků, způsobovat jejich dezorientaci a	

Poř. č.	Připomínkové místo	Číslo jednací	Článek	AO	Připomínka	Vyhodnocení
					zvyšovat riziko kolizí zejména během nepříznivých meteorologických podmínek a v migračně významných územích. Studie současně upozorňuje, že soustavy osvětlených technických struktur mohou vytvářet rozsáhlé světelné bariéry a dlouhodobě narušovat ekologické fungování noční krajiny. Metodika NatureScot (2025) současně upozorňuje, že kumulativní světelné efekty větrných elektráren musí být hodnoceny v regionálním měřítku, ve vztahu k noční migraci, ekologické konektivitě i dlouhodobé fragmentaci noční krajiny. Dokumentace SEA však regionální model světelné zátěže neobsahuje, nehodnotí synergické světelné efekty, neposuzuje noční migrační bariéry ani objektivně neprokazuje přijatelnost návrhu. Dokumentace SEA tak nehodnotí skutečný rozsah světelných dopadů, neobsahuje hodnocení nočních ekosystémů ani objektivně neposuzuje dlouhodobé důsledky světelného znečištění. Výsledné hodnocení biologických vlivů je proto metodicky nedostatečné a nepřezkoumatelné. Takový postup je v rozporu se směrnicí 2001/42/ES, se směrnicí Rady 92/43/EHS, se směrnicí Evropského parlamentu a Rady 2009/147/ES, se zákonem č. 114/1992 Sb., o ochraně přírody a krajiny, s principem prevence i s principem předběžné opatrnosti. Dokumentace SEA současně neodpovídá aktuálním vědeckým poznatkům o dopadech světelného znečištění na noční ekosystémy. **Návrh řešení:** Požadujeme doplnění regionálního modelu světelné zátěže, hodnocení překážkového osvětlení, objektivního posouzení dopadů na noční migraci ptáků, hodnocení vlivů na netopýry, kumulativního hodnocení světelných efektů soustavyAOV47–AOV50 a vyhodnocení dopadů na noční ekologickou konektivitu krajiny. Současně požadujeme scénářové modelování světelného znečištění, objektivní hodnocení bariérových efektů noční infrastruktury, posouzení dlouhodobých ekologických důsledků a přezkoumatelné zdůvodnění výsledného hodnocení SEA. Pokud nebude možné uvedené nedostatky objektivně a přezkoumatelně odstranit, Požadujeme vypuštění akcelerační oblasti AOV49 – Křeč a souvisejícího územního opatření z návrhu Změny č. 2 Územního rozvojového plánu ČR. **Připomínka č. 37: Nedostatečné vyhodnocení vlivů na ekologickou stabilitu krajiny a funkční konektivitu území** Dokumentace SEA pro akcelerační oblast AOV49 – Křeč nedostatečně hodnotí vlivy návrhu na ekologickou stabilitu krajiny, funkční konektivitu území a dlouhodobou migrační prostupnost krajiny v širším regionálním kontextu. Dokumentace současně neobsahuje regionální model ekologické konektivity, nehodnotí funkční vazby krajinných struktur, neposuzuje kumulativní bariérové efekty soustavy větrných elektráren ani objektivně nehodnotí dlouhodobou fragmentaci krajiny v širším území AOV47–AOV50. To je zvlášť významné vzhledem k charakteru dotčeného území tvořeného rozsáhlými lesními komplexy, lesopolní krajinou, liniovou zelení, mokřady, vodními toky a dalšími ekologicky stabilizačními krajinnými strukturami. Zásady územního rozvoje Kraje Vysočina současně stanovují požadavek ochrany ekologické stability krajiny, zachování prostupnosti území a ochrany funkčních krajinných struktur. Dokumentace SEA však neobsahuje objektivní vyhodnocení vlivů soustavy VTE na dlouhodobou ekologickou stabilitu krajiny ani na funkční konektivitu území. Významné je rovněž to, že v širším regionu AOV49 – Křeč a AOV50 – Obrataň se nachází nadregionální biokoridor K120 Čunkovský hřbet – Pařezitý/Roštejn, představující skladebnou část nadregionálního ÚSES celostátního významu. Funkčnost tohoto biokoridoru je založena na zachování ekologické konektivity, migrační prostupnosti krajiny a souvislých přírodě blízkých struktur umožňujících migraci organismů a zachování ekologických vazeb v krajině. Dokumentace SEA však nehodnotí širší regionální vazby mezi AOV49 a ekologickou sítí v území, neposuzuje kumulativní bariérové efekty soustavy AOV47–AOV50 a neobsahuje objektivní hodnocení dlouhodobých důsledků koncentrace vysokých technických staveb v krajině Vysočiny.	

Poř. č.	Připomínkové místo	Číslo jednací	Článek	AO	Připomínka	Vyhodnocení
					Dokumentace současně neobsahuje mapovou analýzu ekologické konektivity, hodnocení funkční prostupnosti krajiny, scénářové hodnocení fragmentace krajiny, hodnocení bariérových efektů ani objektivní posouzení dlouhodobého rozpadu ekologické sítě. Taková koncentrace vysokých technických staveb může významně narušit migrační prostupnost krajiny, vytvářet funkční bariéry, zvyšovat fragmentaci krajiny a oslabovat ekologickou konektivitu širšího území, a to zejména v kumulaci s liniovou technickou infrastrukturou, včetně stávajících a navrhovaných vedení velmi vysokého napětí (VVN), přístupových komunikací a souvisejících technických koridorů. Kombinované působení těchto infrastrukturních prvků může vést k dalšímu omezení prostupnosti krajiny, narušení funkčních ekologických vazeb a postupné degradaci ekologické stability území. Významné je rovněž nesouhlasné stanovisko Kraje Vysočina (2026), které upozorňuje na nedostatečně zjištěný skutkový stav v oblasti biologických podkladů, nevyhodnocené ekologické vazby území a absenci dostatečně podrobného vyhodnocení ekologických dopadů návrhu. Metodika European Commission (2020) současně upozorňuje, že hodnocení vlivů větrných elektráren musí zahrnovat širší krajinné vazby, ekologickou konektivitu a kumulativní fragmentaci krajiny. Metodika IUCN (Bennun et al., 2024) současně potvrzuje, že kumulativní dopady obnovitelných zdrojů energie mohou vést k degradaci ekologické konektivity a destabilizaci ekologické sítě v krajině. Dokumentace SEA však regionální model ekologické konektivity neobsahuje, nehodnotí funkční migrační prostupnost krajiny ani objektivně neprokazuje zachování dlouhodobé ekologické stability krajiny. Výsledné hodnocení vlivů na ekologickou stabilitu krajiny je proto metodicky nedostatečné a nepřezkoumatelné. Takový postup je v rozporu se zákonem č. 114/1992 Sb., o ochraně přírody a krajiny, se směrnicí Rady 92/43/EHS, se směrnicí 2001/42/ES, s principem prevence i s principem předběžné opatrnosti. **Návrh řešení:** Požadujeme doplnění regionálního modelu ekologické konektivity a migrační prostupnosti krajiny, objektivního vyhodnocení bariérových efektů soustavy AOV47–AOV50 a kumulativního hodnocení vlivů větrných elektráren v kombinaci s další liniovou technickou infrastrukturou, zejména vedeními velmi vysokého napětí (VVN), přístupovými komunikacemi a souvisejícími technickými koridory. Současně požadujeme doplnění mapové analýzy funkční prostupnosti krajiny, objektivního posouzení dlouhodobé fragmentace krajiny a přezkoumatelného vyhodnocení vlivů návrhu na ekologickou stabilitu území, funkční krajinné vazby a dlouhodobé zachování ekologické konektivity v širším regionálním kontextu. Pokud nebude možné uvedené nedostatky objektivně a přezkoumatelně odstranit, Požadujeme vypuštění akcelerační oblasti AOV49 – Křeč a souvisejícího územního opatření z návrhu Změny č. 2 Územního rozvojového plánu ČR. **Připomínka č. 38: Fragmentace krajiny a dopady na savce a myslivost** Dokumentace SEA nedostatečně hodnotí dopady akcelerační oblasti AOV49 – Křeč na volně žijící savce, myslivecké hospodaření, migrační prostupnost krajiny a ekologickou stabilitu honiteb. Dokumentace současně neobsahuje hodnocení dopadů na populaci volně žijící zvěře, neposuzuje fragmentaci honiteb, nehodnotí změny migračních tras savců, neposuzuje stresové a behaviorální dopady provozu větrných elektráren ani objektivně nehodnotí dlouhodobé důsledky rozsáhlé infrastruktury na ekologickou stabilitu krajiny. SEA přitom připouští rozsáhlé zásahy do krajiny, výstavbu nové infrastruktury a koncentraci vysokých větrných elektráren v lesní a lesopolní krajině. Přesto bez odpovídajícího biologického a krajinného hodnocení uzavírá, že vlivy budou pouze „mírně negativní“. Takový závěr je nepřezkoumatelný. Dotčené území tvoří rozsáhlé lesní komplexy, lesopolní krajina, mokřady, vodní biotopy, remízky, liniová zeleň a migračně významné krajinné struktury.	

Poř. č.	Připomínkové místo	Číslo jednací	Článek	AO	Připomínka	Vyhodnocení
					Právě tyto krajinné prvky přitom představují základní migrační a klidové zázemí pro volně žijící savce a současně tvoří ekologický základ fungování honiteb. Současné odborné studie potvrzují, že větrné elektrárny mohou významně ovlivňovat prostorové chování savců, jejich stresové reakce i využívání krajiny. Studie Klich et al. (2020) potvrzuje zvýšenou hladinu stresových hormonů u srnčí zvěře v okolí rozsáhlejších větrných parků a upozorňuje na význam velikosti areálu a počtu turbín pro intenzitu biologických dopadů. Studie současně doporučuje minimalizaci plošného rozsahu větrných parků z důvodu omezení fragmentace krajiny a rušení zvěře. Studie Klich et al. (2024) dále potvrzuje, že větrné elektrárny mohou ovlivňovat populační hustotu běžných druhů lovné zvěře, zejména v intenzivně využívané krajině. Autoři současně upozorňují na význam kumulativních vlivů infrastruktury, provozu a zvýšené lidské aktivity v okolí větrných parků. Výzkum Łopucki et al. (2017) potvrzuje, že býložraví savci včetně srnčí zvěře a zajíců se často vyhýbají bezprostřednímu okolí větrných elektráren a méně využívají území uvnitř větrných parků. Studie současně upozorňuje na význam hluku, vibrací a rušení pro změny chování živočichů. Studie Schöll a Nopp-Mayr (2021) současně potvrzuje, že větrné elektrárny mohou významně ovlivňovat prostorové chování savců a ptáků, zvyšovat fragmentaci krajiny a narušovat ekologickou konektivitu zejména v lesní a lesopolní krajině. Studie dále upozorňuje, že kumulativní působení větrných elektráren, přístupových komunikací a související infrastruktury může vést k dlouhodobému omezení využívání stanovišť citlivými druhy a ke změnám migračních a behaviorálních vzorců volně žijících živočichů. Významné jsou rovněž podklady Kraje Vysočina (2026), které výslovně upozorňují na nedostatečné vyhodnocení biologických podkladů, ekologických vazeb území a dlouhodobých dopadů návrhu na přírodní prostředí. Stanovisko současně konstatuje neadekvátnost přírodovědných průzkumů a nedostatečně zjištěný skutkový stav ve vztahu k hodnocení biologických vlivů návrhu AOV49 – Křeč. Tyto závěry jsou významné také z hlediska ochrany lesních komplexů, migrační prostupnosti krajiny, stability populací volně žijící zvěře a zachování ekologických funkcí krajiny. Dokumentace SEA však neobsahuje hodnocení dopadů na myslivecké hospodaření, nehodnotí migrační prostupnost pro savce, neobsahuje regionální model fragmentace honiteb, neposuzuje stresové a behaviorální dopady provozu větrných elektráren ani objektivně nehodnotí kumulativní ekologické důsledky rozsáhlé koncentrace infrastruktury. To je zvlášť významné vzhledem k rozsahu navrhovaného zásahu. SEA připouští možnost výstavby až 24 větrných elektráren o výšce až 200 metrů v AOV49 – Křeč, přičemž v kombinaci s dalšími akceleračními oblastmi může v širším území vzniknout soustava přibližně 88 větrných elektráren. Taková koncentrace infrastruktury významně zvyšuje fragmentaci krajiny, omezuje migrační prostupnost, zvyšuje rušení zvěře, narušuje ekologickou stabilitu honiteb a může dlouhodobě ovlivnit populační stabilitu volně žijících savců. Výsledné hodnocení dopadů na savce, myslivost a ekologickou stabilitu krajiny je proto metodicky nedostatečné a nepřezkoumatelné. Takový postup je v rozporu se zákonem č. 114/1992 Sb., o ochraně přírody a krajiny, se zákonem č. 449/2001 Sb., o myslivosti, se směrnicí Rady 92/43/EHS, se směrnicí 2001/42/ES, s principem ochrany ekologické stability krajiny, s principem prevence i s principem předběžné opatrnosti. Dokumentace SEA současně neodpovídá aktuálním vědeckým poznatkům o dopadech větrných elektráren na savce, ekologickou konektivitu krajiny a migrační prostupnost území. **Návrh řešení:** Požadujeme doplnění komplexního hodnocení dopadů na volně žijící savce, regionálního modelu migrační prostupnosti krajiny, hodnocení fragmentace honiteb, dlouhodobého monitoringu změn chování zvěře, objektivního posouzení stresových vlivů, kumulativního hodnocení soustavy AOV47–AOV50 a detailního vyhodnocení dopadů na ekologickou stabilitu krajiny a myslivecké hospodaření. Současně požadujeme doplnění regionálního modelu ekologické konektivity, hodnocení dlouhodobých populačních	

Poř. č.	Připomínkové místo	Číslo jednací	Článek	AO	Připomínka	Vyhodnocení
					dopadů, objektivní posouzení bariérových efektů infrastruktury a přezkoumatelné zdůvodnění výsledného hodnocení SEA. Pokud nebude možné uvedené nedostatky objektivně a přezkoumatelně odstranit, Požadujeme vypuštění akcelerační oblasti AOV49 – Křeč a souvisejícího územního opatření z návrhu Změny č. 2 Územního rozvojového plánu ČR. **Připomínka č. 39: Rozpor s principem prevence a předběžné opatrnosti** Dokumentace SEA pro akcelerační oblast AOV49 – Křeč je v rozporu s principem prevence a principem předběžné opatrnosti, protože sama připouští významná biologická rizika a současně bez dostatečných odborných podkladů uzavírá, že návrh je přijatelný. Jedná se o zásadní systémový nedostatek celé biologické části SEA. Dokumentace současně připouští výskyt citlivých, a zvláště chráněných druhů, potvrzuje biologické střety, připouští nemožnost vyhnout se všem lokalitám výskytu chráněných druhů, potvrzuje zásahy do krajinné konektivity, připouští kumulativní biologické vlivy, ale současně bez dostatečných dat označuje vlivy pouze jako „mírně negativní“. Dokumentace SEA sama uvádí, že „v AO a blízkém okolí se nachází na VTE citlivé druhy ptáků“ a dále připouští, že „nebylo možné se vyhnout všem detekovaným místům výskytu citlivých, vzácných a ohrožených druhů ptáků“. Současně dokumentace u biologických vlivů připouští možnost mírně negativních vlivů na dotčené habitaty a přírodní stanoviště. Takový závěr je však v přímém rozporu s rozsahem biologických rizik, která dokumentace sama popisuje. Dokumentace SEA totiž neobsahuje regionální biologický model, nehodnotí kumulativní mortalitu, neobsahuje objektivní model migračních koridorů, neposuzuje regionální ekologickou únosnost, nehodnotí dlouhodobé populační trendy ani objektivně neposuzuje synergické biologické efekty soustavy AOV47–AOV50. Přesto uzavírá, že návrh je přijatelný. To je v rozporu s principem předběžné opatrnosti. Kraj Vysočina, Odbor životního prostředí a zemědělství, ve svém nesouhlasném stanovisku č. j. KUJI 40773/2026 OZPZ 858/2026 současně upozorňuje na nedostatečné podklady o stavu přírodního prostředí, neadekvátnost přírodovědných průzkumů, nedostatečně zjištěný skutkový stav a nedostatečné zohlednění biologických podkladů a ekologických vazeb území. Stanovisko současně upozorňuje na nejistoty spojené s hodnocením zvláště chráněných druhů a biologických vlivů návrhu AOV49 – Křeč. To je mimořádně významné právě ve vztahu k principu prevence. Významné jsou i konkrétní druhy identifikované v podkladech a biologických hodnoceních, zejména krkavec velký, moták pochop, káně lesní, datel černý, skřivan lesní, křepelka polní, netopýr velký, netopýr rezavý, netopýr parkový, netopýr nejmenší a netopýr pestrý i další zvláště chráněné druhy evropského významu. Jedná se přitom o druhy s nízkou reprodukční schopností, vysokou citlivostí na kolize, vysokou citlivostí na fragmentaci krajiny a významnou závislostí na ekologické konektivitě území. Dokumentace SEA však nehodnotí populační stabilitu těchto druhů, neobsahuje regionální model mortality, neposuzuje scénáře dlouhodobého poklesu populací ani objektivně neprokazuje biologickou přijatelnost návrhu. To je zvlášť významné vzhledem k rozsahu navrhovaného zásahu. SEA připouští možnost výstavby až 24 větrných elektráren v AOV49 – Křeč, přičemž v kombinaci s dalšími akceleračními oblastmi může vzniknout soustava přibližně 88 větrných elektráren v širším regionu. Taková koncentrace větrných elektráren významně zvyšuje kumulativní biologická rizika, zesiluje bariérové efekty, zvyšuje fragmentaci krajiny a může dlouhodobě destabilizovat populace chráněných druhů. Dokumentace SEA však neobsahuje scénářové biologické modelování, nehodnotí regionální ekologickou únosnost ani objektivně neposuzuje budoucí kumulativní zatížení krajiny.	

Poř. č.	Připomínkové místo	Číslo jednací	Článek	AO	Připomínka	Vyhodnocení
					Metodika IUCN (Bennun et al., 2024) pro hodnocení kumulativních biologických dopadů současně upozorňuje, že v situaci nejistých biologických dat, nedostatečných podkladů, neexistence regionálního modelování a významných ekologických rizik je nezbytné uplatnit princip předběžné opatrnosti. Metodika OECD pro SEA (2006) současně potvrzuje, že strategické hodnocení musí pracovat s nejistotou dat, scénářovým modelováním, kumulativními efekty a dlouhodobými ekologickými důsledky. SEA však biologickou nejistotu nepřiznává v odpovídajícím rozsahu, neobsahuje scénářové modelování ani objektivně neprokazuje, že biologická rizika jsou přijatelná. Dokumentace současně opakovaně odkládá řešení klíčových biologických problémů až do navazujících řízení a budoucích zmírňujících opatření. Takový postup je v přímém rozporu s principem prevence i s principem předběžné opatrnosti. Výsledné hodnocení biologických vlivů je proto metodicky nedostatečné, nepřezkoumatelné a neodpovídá skutečnému rozsahu biologických rizik návrhu. Takový postup je v rozporu se směrnicí 2001/42/ES, se směrnicí Rady 92/43/EHS, se směrnicí Evropského parlamentu a Rady 2009/147/ES, se zákonem č. 114/1992 Sb., o ochraně přírody a krajiny, s principem prevence, s principem předběžné opatrnosti i s požadavky evropské environmentální judikatury. Dokumentace SEA současně neodpovídá metodickým požadavkům IUCN Bennon (2024) ani OECD (2006) pro hodnocení biologických a kumulativních environmentálních rizik. **Návrh řešení:** Požadujeme doplnění regionálního biologického modelu, objektivního hodnocení kumulativních biologických dopadů, modelování migračních koridorů, dlouhodobého populačního hodnocení citlivých druhů, scénářového hodnocení budoucí koncentrace infrastruktury a objektivního vyhodnocení ekologické únosnosti území. Současně požadujeme doplnění dlouhodobého biologického monitoringu, objektivní hodnocení mortality, vyhodnocení synergických biologických efektů, transparentní hodnocení biologické nejistoty a přezkoumatelné zdůvodnění biologické přijatelnosti návrhu. Pokud nebude možné uvedené nedostatky objektivně a přezkoumatelně odstranit, Požadujeme vypuštění akcelerační oblasti AOV49 – Křeč a souvisejícího územního opatření z návrhu Změny č. 2 Územního rozvojového plánu ČR. **Připomínka č. 40: Rozpor s metodikou a závaznými požadavky na vyhodnocení SEA** Dokumentace vztahující se k AOV49 – Křeč neprokazuje soulad s metodickými a právními požadavky používanými pro vymezování akceleračních oblastí a zpracování vyhodnocení SEA. Přestože dokumentace dospívá k závěru o přijatelnosti navrženého řešení, v jednotlivých částech nejsou doloženy některé základní postupy vyžadované metodikami Ministerstva životního prostředí, Ministerstva pro místní rozvoj a relevantními právními předpisy. Významné je současně, že Ministerstvo pro místní rozvoj ve své odpovědi podle zákona č. 106/1999 Sb. výslovně uvádí, že při zpracování vyhodnocení SEA pro Změnu č. 2 ÚRP byly použity zejména metodické dokumenty MŽP ke zpracování SEA pro územní opatření, Manuál SEA a metodika pro stanovování podmínek a zmírňujících opatření. Dokumentace AOV49 – Křeč současně vykazuje následující rozpory: a) Rozpor s Manuálem SEA (MMR/MŽP) Manuál SEA požaduje hodnocení: – přímých, – nepřímých, – sekundárních, – synergických, – kumulativních, – krátkodobých, – dlouhodobých vlivů, – vztahů mezi jednotlivými složkami prostředí.	

Poř. č.	Připomínkové místo	Číslo jednací	Článek	AO	Připomínka	Vyhodnocení
					Dokumentace AOV49 – Křeč však neobsahuje: – regionální model biologických vazeb, – scénářové hodnocení fragmentace krajiny, – dlouhodobé modelování změn využití území, – vyhodnocení nepřímých ekologických funkcí, – hodnocení vazeb mezi jednotlivými biologickými lokalitami. b) Rozpor s metodickým doporučením MŽP pro vyhodnocení SEA pro územní opatření Metodické doporučení MŽP požaduje přezkoumatelný postup zpracování SEA a současně zdůrazňuje preventivní funkci procesu SEA při předcházení negativním vlivům na životní prostředí. Dokumentace AOV49 – Křeč však současně: – připouští existenci biologických střetů, – přesouvá část hodnocení na následný monitoring, – neprokazuje dostatečnost biologických podkladů, – neprokazuje způsob převodu odborných zjištění do výsledných závěrů. c) Rozpor s metodikou pro podmínky a zmírňující opatření Metodika MŽP požaduje, aby podmínky a zmírňující opatření byly navrženy specificky pro konkrétní akcelerační oblast a vycházely z podrobného vyhodnocení jejích charakteristik. Dokumentace AOV49 – Křeč však neprokazuje: – podle jakých kritérií byla navržená opatření stanovena, – jak byla hodnocena jejich účinnost, – jaké jsou limity jejich použitelnosti, – jak bude ověřována jejich funkčnost. d) Rozpor s metodikou posouzení akceleračních oblastí Metodika k návrhu akceleračních oblastí požaduje: – shromáždění dostupných dat, – jejich analýzu, – případné terénní ověření, – následné hodnocení významnosti vlivů. Dokumentace AOV49 – Křeč však neprokazuje: – úplnost biologických podkladů, – dostatečnost regionálních dat, – hodnocení dlouhodobých biologických vazeb, – úplnost terénních podkladů. e) Rozpor se směrnicí 2001/42/ES a zákonem č. 100/2001 Sb. Směrnice SEA a zákon o posuzování vlivů na životní prostředí vyžadují objektivní a přezkoumatelné hodnocení významných vlivů koncepce na životní prostředí. Pokud dokumentace současně připouští biologické střety, odbornou nejistotu a existenci významných biologických struktur, avšak neprokazuje úplnost podkladů a metodiku výsledných závěrů, nelze objektivně ověřit správnost hodnocení. Dokumentace je proto v této části zatížena neúplně zjištěným skutkovým stavem a nepřezkoumatelností. **Návrh řešení:** Požadujeme doplnění dokumentace AOV49 – Křeč o přezkoumatelné doložení souladu s použitými metodickými postupy, včetně explicitního odůvodnění způsobu hodnocení významnosti vlivů, doložení použitých kritérií, metodiky stanovení účinnosti zmírňujících opatření a doplnění chybějících biologických a kumulativních hodnocení. Pokud nebude možné uvedené nedostatky objektivně a přezkoumatelně odstranit, Požadujeme vypuštění AOV49 – Křeč a souvisejícího územního opatření z návrhu Změny č. 2 Územního rozvojového plánu České republiky. **F) Rozpor s ochranou lesa a ochranou pozemků určených k plnění funkcí lesa (PUPFL)**	

Poř. č.	Připomínkové místo	Číslo jednací	Článek	AO	Připomínka	Vyhodnocení
					Připomínka č. 41: Nedostatečné vyhodnocení záborů pozemků určených k plnění funkcí lesa (PUPFL) Dokumentace SEA nedostatečně hodnotí rozsah a dlouhodobé dopady záborů pozemků určených k plnění funkcí lesa (PUPFL) v akcelerační oblasti AOV49 – Křeč. Z dokumentace vyplývá, že akcelerační oblast AOV49 – Křeč má rozlohu 8,4 km², z čehož lesní pozemky tvoří přibližně 22,71 % území. SEA sice připouští zásahy do lesních porostů, neobsahuje však detailní vyčíslení záborů pozemků při stavbě,vyhodnocení rozsahu odlesnění, analýzu dlouhodobé ztráty ekologických funkcí lesa ani objektivní posouzení kumulativních dopadů fragmentace lesních porostů. Dokumentace neprokazuje existenci podrobných terénních podkladů k rozsahu lesních zásahů. Dokumentace současně nehodnotí rozsah zásahů souvisejících s budováním komunikací, manipulačních ploch, kabelových tras a rozsáhlých základových konstrukcí. SEA přitom předpokládá možnost realizace rozsáhlých technických staveb v lesních porostech a v území s významným podílem lesní krajiny. Dokumentace však neprokazuje, že rozsah zásahů do PUPFL byl minimalizován. Takový postup je v rozporu se zákonem č. 289/1995 Sb., lesní zákon, který ukládá povinnost chránit pozemky určené k plnění funkcí lesa a omezit jejich odnímání pouze na nezbytné případy. Současně je návrh v rozporu s lesním zákonem, podle kterého musí být při dotčení PUPFL přednostně využívána jiná řešení a zásahy do lesa musí být minimalizovány. Dokumentace SEA je proto v této části nepřezkoumatelná. **Návrh řešení:** Požadujeme doplnění detailního vyhodnocení záborů PUPFL, přesného vyčíslení rozsahu odlesnění, analýzy dlouhodobých dopadů na funkce lesa a objektivního posouzení minimalizace zásahů do lesních pozemků. Pokud nebude možné uvedené nedostatky objektivně a přezkoumatelně odstranit, Požadujeme vypuštění akcelerační oblasti AOV49 – Křeč a souvisejícího územního opatření z návrhu Změny č. 2 Územního rozvojového plánu ČR. **Připomínka č. 42: Nesprávné a nepřezkoumatelné hodnocení záborů a fragmentace pozemků určených k plnění funkcí lesa (PUPFL)** Dokumentace SEA závažným způsobem podceňuje rozsah zásahů do pozemků určených k plnění funkcí lesa (PUPFL) a nesprávně hodnotí jejich dopady jako zanedbatelné. SEA uvádí, že u pozemků určených k plnění funkcí lesa dojde pouze k dočasným záborům v rozsahu přibližně 400 m² pro jednu větrnou elektrárnu a maximálně 1000 m² pro přístupové komunikace, přičemž vliv na les označuje za zanedbatelný a bez vlivu na ekologické funkce lesa. Současně dokumentace neobsahuje žádné detailní technické ani prostorové vyhodnocení skutečného rozsahu stavebních zásahů, manipulačních ploch, transportních tras, základových konstrukcí ani nutného rozšíření a zpevnění lesních komunikací. Tento závěr je v přímém rozporu se samotným územním opatřením, které připouští rozsáhlé zásahy do lesních porostů, vznik nových komunikací, technických ploch, zásahy do biotopů a potřebu následných kompenzačních opatření. Územní opatření současně stanovuje povinnost náhradních výsadeb, omezení kácení a ochranu biotopů citlivých druhů, čímž samo potvrzuje existenci významných zásahů do lesního prostředí. Dokumentace SEA současně zcela ignoruje skutečný rozsah stavebních prací potřebných pro realizaci větrných elektráren o výšce až 200 m. Nehodnotí rozsah kácení lesních porostů pro transport nadrozměrných dílů, nutnost budování a rozšiřování přístupových komunikací, rozsah manipulačních a montážních ploch, rozsah zpevněných ploch pro těžkou techniku a jeřáby, kumulativní dopady při realizaci až 24 větrných elektráren ani dlouhodobou fragmentaci souvislého lesního komplexu.	

Poř. č.	Připomínkové místo	Číslo jednací	Článek	AO	Připomínka	Vyhodnocení
					Dokumentace rovněž nehodnotí dopady na stabilitu lesních porostů, vodní režim krajiny, mikroklimatické poměry ani zvýšenou zranitelnost lesních ekosystémů, které jsou již nyní oslabeny důsledky kůrovcových kalamit a polomů. SEA přitom současně připouští realizaci nových přístupových komunikací a rozsáhlých technických areálů pro ukládání energie až do rozsahu 0,7 ha pro celou akcelerační oblast. Z dokumentace rovněž vyplývá, že akcelerační oblast AOV49 – Křeč je z pětiny tvořena lesními porosty. V podmínkách souvislého lesního komplexu proto nelze tvrdit, že realizace až 24 větrných elektráren v akcelerační oblasti nebude mít vliv na ekologické funkce lesa. Takový postup je v rozporu se zákonem č. 289/1995 Sb., lesní zákon, podle kterého je nutné chránit pozemky určené k plnění funkcí lesa, minimalizovat zásahy do lesních pozemků a přednostně využívat jiná řešení mimo lesní pozemky. Současně je návrh v rozporu s principem prevence a principem předběžné opatrnosti podle zákona č. 17/1992 Sb., o životním prostředí. Dokumentace SEA je proto v této části nepřezkoumatelná, neboť neobsahuje objektivní a odborně podložené vyhodnocení skutečného rozsahu zásahů do PUPFL ani jejich kumulativních a dlouhodobých dopadů. **Návrh řešení:** Požadujeme doplnění detailního a přezkoumatelného vyhodnocení skutečných záborů PUPFL, rozsahu kácení lesních porostů, rozsahu manipulačních a montážních ploch, přístupových komunikací a technické infrastruktury včetně objektivního vyhodnocení kumulativních dopadů fragmentace lesních porostů na ekologické funkce lesa, vodní režim a stabilitu krajiny. Současně požadujeme doplnění variantního řešení minimalizujícího zásahy do lesních pozemků a prokázání, že nebylo možné využít jiné lokality s menším dopadem na PUPFL. Pokud nebude možné uvedené nedostatky objektivně a přezkoumatelně odstranit, Požadujeme vypuštění akcelerační oblasti AOV49 – Křeč a souvisejícího územního opatření z návrhu Změny č. 2 Územního rozvojového plánu ČR. **Připomínka č. 43: Fragmentace lesních porostů a zásahy do významných krajinných prvků (VKP)** Dokumentace SEA nedostatečně hodnotí rozsah fragmentace lesních porostů a zásahů do významných krajinných prvků (VKP), přestože sama potvrzuje přítomnost rozsáhlých lesních komplexů, vodních toků, remízků, liniové zeleně a dalších ekologicky významných krajinných struktur v území akcelerační oblasti AOV49 – Křeč. Územní opatření výslovně uvádí, že součástí akcelerační oblasti jsou lesní porosty vytvářející významný krajinný prvek typu les a že dotčenými lesními porosty protékají vodní toky představující další významný krajinný prvek. Současně dokumentace připouští zásahy do remízků, liniové zeleně a nelesních dřevin, když stanovuje pouze jejich částečnou kompenzaci novými výsadbami. Dokumentace dále uvádí, že v území se nachází mimolesní zeleň, skupiny stromů, pozůstatky remízů a liniové zeleně a že lze očekávat negativní dopady na tyto porosty v souvislosti s budováním přístupových komunikací a manipulačních ploch. Přesto SEA označuje vlivy na krajinnou strukturu, ekologickou stabilitu a funkce lesa za zanedbatelné nebo pouze mírně negativní, aniž by objektivně vyhodnotila rozsah fragmentace souvislých lesních porostů, dopady nových komunikací a technických koridorů, přerušení krajinných vazeb, narušení migrační prostupnosti území, kumulativní zásahy do VKP ani dlouhodobé dopady na ekologickou stabilitu krajiny. Dokumentace současně připouští vznik nových fyzických a vizuálních bariér v území a sama konstatuje existenci migračního koridoru zvláště chráněných druhů velkých savců. Současně dokumentace výslovně potvrzuje, že některé biotopy v lokalitě vytvářejí přirozený přechod mezi lesem a bezlesím. Tyto krajinné přechody přitom představují ekologicky mimořádně cenné struktury s významnou funkcí pro biodiverzitu, migraci druhů a stabilitu krajiny.	

Poř. č.	Připomínkové místo	Číslo jednací	Článek	AO	Připomínka	Vyhodnocení
					Dokumentace SEA však neobsahuje detailní analýzu, jak budou tyto krajinné struktury ovlivněny realizací až 24 větrných elektráren v akcelerační oblasti AOV49 – Křeč, rozsáhlé dopravní infrastruktury, manipulačních ploch a technického zázemí. Takový postup je v rozporu se zákonem č. 114/1992 Sb., o ochraně přírody a krajiny, podle kterého jsou významné krajinné prvky chráněny před poškozováním a ničením. Samotné odůvodnění územního opatření přitom tuto zákonnou ochranu výslovně připomíná. Současně je návrh v rozporu s principem ekologické stability krajiny, principem prevence a principem předběžné opatrnosti podle zákona č. 17/1992 Sb., o životním prostředí. Dokumentace SEA je proto v této části nepřezkoumatelná, neboť neobsahuje objektivní a odborně podložené vyhodnocení skutečných dopadů fragmentace krajiny a zásahů do významných krajinných prvků. **Návrh řešení:** Požadujeme doplnění detailního vyhodnocení dopadů fragmentace lesních porostů a zásahů do významných krajinných prvků, zejména lesů, vodních toků, remízků, liniové zeleně a krajinných přechodů mezi lesem a bezlesím. Současně požadujeme doplnění objektivního posouzení dopadů nových komunikací, manipulačních ploch a technických koridorů na ekologickou stabilitu krajiny, migrační prostupnost území a funkčnost významných krajinných prvků. Pokud nebude možné uvedené nedostatky objektivně a přezkoumatelně odstranit, Požadujeme vypuštění akcelerační oblasti AOV49 – Křeč a souvisejícího územního opatření z návrhu Změny č. 2 Územního rozvojového plánu ČR. **Připomínka č. 44: Nevyhodnocení kumulativních dopadů souvislého pásu akceleračních oblastí na lesní ekosystémy a PUPFL** Dokumentace SEA neobsahuje objektivní a přezkoumatelné vyhodnocení kumulativních dopadů souvislého pásu akceleračních oblastí AOV47 – Bukovec, AOV48 – Chrbonín, AOV49 – Křeč a AOV50 – Obrataň na lesní ekosystémy, pozemky určené k plnění funkcí lesa (PUPFL), migrační prostupnost krajiny a ekologickou stabilitu širšího území. Z předložených podkladů vyplývá, že v rámci uvedených akceleračních oblastí je uvažováno celkem až 88 větrných elektráren: AOV47 – Bukovec – 33 VTE, AOV48 – Chrbonín – 13 VTE, AOV49 – Křeč – 24 VTE a AOV50 – Obrataň – 18 VTE. Současně se jedná o rozsáhlé území s významným zastoupením PUPFL: AOV47 – 51,58 % PUPFL, AOV48 – 49,32 % PUPFL, AOV49 – 22,71 % PUPFL a AOV50 – 35,29 % PUPFL. Dokumentace jednotlivé akcelerační oblasti hodnotí převážně izolovaně, aniž by objektivně posoudila skutečnost, že se jedná o prostorově navazující soustavu rozsáhlých území, která vytváří souvislý pás potenciální výstavby větrných elektráren v lesní a leso-zemědělské krajině. Dokumentace současně opakovaně potvrzuje přítomnost hospodářských lesů, mokřadů, pramenišť, vodních toků, remízků, migračních koridorů zvláště chráněných druhů velkých savců, biotopů zvláště chráněných druhů a významných krajinných prvků. Přesto SEA neobsahuje vyhodnocení souhrnné fragmentace lesních komplexů, analýzu kumulativního rozsahu kácení, vyhodnocení souběžného budování komunikací a technických koridorů, posouzení dopadů na migrační prostupnost krajiny v širším území ani objektivní hodnocení dlouhodobého narušení ekologické stability krajiny. Dokumentace rovněž nehodnotí synergické působení jednotlivých akceleračních oblastí, které může vést k rozsáhlému narušení souvislých lesních ekosystémů Křemešnické vrchoviny a okolní krajiny. Kumulativní dopady na lesní ekosystémy nelze objektivně vyhodnotit bez znalosti rozsahu doprovodné infrastruktury. Přitom právě kumulativní a synergické vlivy představují podle zákona č. 100/2001 Sb., o posuzování vlivů na životní prostředí, povinnou součást vyhodnocení SEA.	

Poř. č.	Připomínkové místo	Číslo jednací	Článek	AO	Připomínka	Vyhodnocení
					Takový postup je rovněž v rozporu s § 13 a § 14 zákona č. 289/1995 Sb., lesní zákon, s § 4 odst. 2 zákona č. 114/1992 Sb., o ochraně přírody a krajiny a s principem prevence a principem předběžné opatrnosti podle § 13 zákona č. 17/1992 Sb., o životním prostředí. Dokumentace SEA je proto v této části nepřezkoumatelná, neboť neobsahuje objektivní vyhodnocení skutečných kumulativních dopadů souvislého pásu akceleračních oblastí na PUPFL, lesní ekosystémy a ekologickou stabilitu širšího území. **Návrh řešení:** Požadujeme doplnění komplexního kumulativního a synergického hodnocení dopadů akceleračních oblastí AOV47, AOV48, AOV49 a AOV50 na lesní ekosystémy, PUPFL, významné krajinné prvky, migrační prostupnost území a ekologickou stabilitu krajiny. Současně požadujeme doplnění objektivního vyhodnocení souhrnného rozsahu kácení lesních porostů, budování komunikací, technických koridorů a fragmentace souvislých lesních celků v širším území. Pokud nebude možné uvedené nedostatky objektivně a přezkoumatelně odstranit, Požadujeme vypuštění akcelerační oblasti AOV49 – Křeč a souvisejícího územního opatření z návrhu Změny č. 2 Územního rozvojového plánu ČR. **Připomínka č. 45: Absence prokázání převahy veřejného zájmu nad ochranou lesa** Dokumentace SEA neprokazuje existenci převažujícího veřejného zájmu nad ochranou lesa a funkcemi pozemkůurčených k plnění funkcí lesa (PUPFL). Současně neobsahuje objektivní vyhodnocení proporcionality zásahů do lesních porostů, transparentní porovnání méně konfliktních variant mimo lesní území ani prokázání, že navržené řešení představuje variantu s nejmenšími dopady na lesní ekosystémy. Dokumentace přitom předpokládá rozsáhlé zásahy do lesního prostředí, aniž by objektivně doložila, proč byly preferovány právě lesní a krajinářsky citlivé lokality a zda nebylo možné využít alternativní území s nižšími dopady na PUPFL, ekologickou stabilitu krajiny a významné krajinné prvky. SEA současně neobsahuje transparentní vyhodnocení konfliktů v lesních územích, nehodnotí možnosti využití antropogenně zatížených lokalit a neprokazuje systematickou minimalizaci zásahů do ekologicky stabilních lesních porostů. Současně není doložen nadřazený veřejný zájem, který by odůvodňoval odnětí pozemků určených k plnění funkcí lesa ve smyslu zákona č. 289/1995 Sb., lesní zákon. Návrh rovněž neprokazuje, že byly vyčerpány méně konfliktní alternativy, jak vyžaduje zákon č. 249/2025 Sb., o urychlení využívání obnovitelných zdrojů energie. Takový postup je současně v rozporu se směrnicí 2001/42/ES, protože dokumentace neobsahuje objektivní vyhodnocení rozumných alternativ řešení ani transparentní posouzení jejich environmentálních dopadů. Závěr SEA, podle něhož je vliv na les „zanedbatelný“, je v rozporu se skutečným rozsahem potenciálních zásahů do lesních porostů, ekologických funkcí lesa a stability krajiny a neodpovídá reálným dopadům navrhovaného řešení. Dokumentace SEA je proto v této části nepřezkoumatelná. **Návrh řešení:** Požadujeme doplnění objektivního posouzení proporcionality zásahů do PUPFL, transparentního porovnání alternativních variant mimo lesní území a prokázání, že navržené řešení představuje nejméně konfliktní variantu z hlediska ochrany lesa, ekologické stability krajiny a významných krajinných prvků. Pokud nebude možné uvedené nedostatky objektivně a přezkoumatelně odstranit, Požadujeme vypuštění akcelerační oblasti AOV49 – Křeč a souvisejícího územního opatření z návrhu Změny č. 2 Územního rozvojového plánu ČR. **Připomínka č. 46: Nedostatečné posouzení mimoprodukčních funkcí lesa** Dokumentace SEA nedostatečně hodnotí dopady návrhu na mimoprodukční funkce lesa, zejména funkce ekologické, retenční, klimatické, rekreační a krajinotvorné.	

Poř. č.	Připomínkové místo	Číslo jednací	Článek	AO	Připomínka	Vyhodnocení
					SEA současně nehodnotí dlouhodobé změny mikroklimatu, neposuzuje oslabení retenční schopnosti lesů, neobsahuje hodnocení vlivů na stabilitu lesních ekosystémů ani nevyhodnocuje dopady na rekreační využití lesního prostředí. Dokumentace přitom předpokládá rozsáhlé technické zásahy do lesních porostů a vznik nových komunikací v dosud relativně souvislých lesních celcích. Fragmentace a technické zásahy mohou dlouhodobě oslabovat ekologické a klimatické funkce lesních ekosystémů. Dokumentace SEA však tyto mimoprodukční funkce lesa hodnotí pouze obecně. Takový postup je v rozporu se zákonem č. 289/1995 Sb., lesní zákon, podle kterého jsou lesy významnou složkou životního prostředí a plní řadu mimoprodukčních funkcí. Současně je návrh v rozporu s principem ochrany ekologické stability krajiny podle zákona č. 114/1992 Sb., o ochraně přírody a krajiny. Dokumentace SEA je proto v této části nepřezkoumatelná. **Návrh řešení:** Požadujeme doplnění detailního hodnocení mimoprodukčních funkcí lesa, posouzení dopadů na retenční, klimatickou a ekologickou stabilitu území a doplnění hodnocení rekreační funkce lesních porostů. Pokud nebude možné uvedené nedostatky objektivně a přezkoumatelně odstranit, Požadujeme vypuštění akcelerační oblasti AOV49 – Křeč a souvisejícího územního opatření z návrhu Změny č. 2 Územního rozvojového plánu ČR. **Připomínka č. 47: Nepřípustné odkládání ochrany lesa do navazujících řízení** Dokumentace SEA nepřípustně odkládá podstatnou část posouzení dopadů na lesní pozemky a ochranu PUPFL až do budoucích navazujících řízení. SEA současně nestanovuje konkrétní limity zásahů do lesních porostů, neobsahuje detailní prostorové vymezení konfliktů, nepředkládá konkrétní podmínky ochrany lesa ani neprokazuje, že zásahy do PUPFL budou skutečně minimalizovány. Dokumentace přitom ponechává zásadní otázky ochrany lesa až na budoucí projektovou dokumentaci a individuální povolovací procesy. Takový postup neumožňuje objektivně posoudit přijatelnost návrhu již na úrovni strategického hodnocení, ale je v rozporu se zákonem č. 100/2001 Sb., o posuzování vlivů na životní prostředí, který vyžaduje vyhodnocení podstatných vlivů již na úrovni koncepce. Současně je návrh v rozporu s principem prevence a předběžné opatrnosti. Dokumentace SEA je proto v této části nepřezkoumatelná. **Návrh řešení:** Požadujeme doplnění konkrétního vyhodnocení zásahů do PUPFL již na úrovni SEA, stanovení jednoznačných limitů ochrany lesa, detailní prostorové vymezení konfliktů a objektivní posouzení přijatelnosti návrhu z hlediska ochrany lesních pozemků. Pokud nebude možné uvedené nedostatky objektivně a přezkoumatelně odstranit, Požadujeme vypuštění akcelerační oblasti AOV49 – Křeč a souvisejícího územního opatření z návrhu Změny č. 2 Územního rozvojového plánu ČR. **Připomínka č. 48: Rozpor s odbornými studiemi potvrzujícími negativní dopady fragmentace lesa** Vymezení akcelerační oblasti AOV49 – Křeč je v rozporu s ochranou pozemků určených k plnění funkcí lesa a bagatelizuje skutečné dopady výstavby větrných elektráren na lesní ekosystémy. Dokumentace SEA hodnotí vliv na les jako zanedbatelný a pracuje převážně pouze s přímými zábory pro základy větrných elektráren a přístupové komunikace. Tento přístup však neodpovídá současným odborným poznatkům ani požadavkům evropské a české environmentální politiky. Studie Xia et al. (2025), založená na satelitních datech Landsat a Sentinel-2, potvrzuje, že největší zásah do lesních ekosystémů nepředstavují samotné turbíny, ale rozsáhlá síť přístupových komunikací, manipulačních ploch a doprovodné infrastruktury. Studie uvádí významnou míru narušení lesních porostů, zvýšení eroze a dlouhodobou fragmentaci krajiny.	

Poř. č.	Připomínkové místo	Číslo jednací	Článek	AO	Připomínka	Vyhodnocení
					Přehledová studie Sander et al. (2024), analyzující 152 odborných publikací, potvrzuje, že výstavba větrných elektráren v lesních územích vede ke ztrátě konektivity biotopů, narušení migračních tras živočichů, změnám mikroklimatu lesa a oslabení ekologické stability. Studie Hending et al. (2023) potvrzuje, že fragmentace lesa a vznik nových okrajových zón vede ke snížení druhové rozmanitosti, zhoršení strukturální stability lesních porostů, vyšší zranitelnosti vůči větru, vysychání a degradaci lesního prostředí. Studie současně upozorňuje, že negativní účinky okrajových efektů mohou zasahovat stovky metrů do vnitřní části lesa a působí synergicky s dalšími antropogenními zásahy. Studie Haddad et al. (2015) dále potvrzuje, že fragmentace lesních ekosystémů způsobuje dlouhodobé oslabování ekologické stability, pokles biodiverzity a vyšší zranitelnost vůči klimatickým extrémům. Tyto závěry odpovídají také požadavkům strategie EU Soil Strategy for 2030 (2021) a zákona č. 289/1995 Sb., o lesích, podle něhož je les národním přírodním bohatstvím a musí být zachovány všechny jeho funkce. Dokumentace SEA přitom neobsahuje reálné vyhodnocení liniové fragmentace lesa, kumulativních dopadů více akceleračních oblastí ani dlouhodobých změn ekologické stability lesních ekosystémů. Dokumentace je proto v této části nepřezkoumatelná a neumožňuje objektivně posoudit skutečné dopady návrhu na lesní ekosystémy a ekologickou stabilitu území. **Návrh řešení:** Požadujeme doplnění detailního hodnocení liniové fragmentace lesa, kumulativních dopadů přístupových komunikací a doprovodné infrastruktury, posouzení okrajových efektů, narušení migračních tras a změn mikroklimatu lesa, včetně vyhodnocení dlouhodobých dopadů na ekologickou stabilitu a retenční funkce lesních ekosystémů. Pokud nebude možné uvedené nedostatky objektivně a přezkoumatelně odstranit, Požadujeme vypuštění akcelerační oblasti AOV49 – Křeč a souvisejícího územního opatření z návrhu Změny č. 2 Územního rozvojového plánu ČR. **Připomínka č. 49: Narušení vodního režimu lesa a zvýšení erozních procesů** Dokumentace SEA nehodnotí skutečné dopady výstavby větrných elektráren na vodní režim lesa, retenční schopnost území ani vznik erozních procesů. Návrh AOV49 – Křeč je proto v rozporu s cíli strategie EU Soil Strategy for 2030 (2021), která požaduje ochranu půdy před erozí, degradací a ztrátou retenční schopnosti. Studie Xia et al. (2025) potvrzuje, že budování přístupových komunikací a manipulačních ploch vede ke zvýšení povrchového odtoku vody, urychlení eroze a narušení infiltračních procesů v lesních oblastech. Studie Laurance et al. (2007) prokazuje, že fragmentace lesa způsobuje změny proudění vzduchu, vysychání lesních okrajů a pokles půdní vlhkosti, což může dlouhodobě narušovat retenční schopnost lesa. Výzkum Fahrig (2003) potvrzuje, že i relativně úzké liniové zásahy, například nové lesní komunikace nebo energetické koridory, významně mění hydrologické procesy a zvyšují citlivost lesa vůči klimatickým extrémům. Dokumentace SEA však tyto hydrologické a mikroklimatické dopady vůbec nevyhodnocuje, přestože akcelerační oblast je tvořena rozsáhlými souvislými lesními porosty. Dokumentace je proto v této části nepřezkoumatelná a neumožňuje objektivně posoudit možné dopady návrhu na retenční schopnost lesa, erozi a hydrologickou stabilitu území. Návrh řešení: Požadujeme doplnění detailního hydrologického a mikroklimatického hodnocení lesních porostů, posouzení změn infiltrace, povrchového odtoku a erozních procesů, vyhodnocení vlivů liniových zásahů na retenční schopnost lesa a doplnění kumulativního hodnocení dopadů na vodní režim lesních ekosystémů.	

Poř. č.	Připomínkové místo	Číslo jednací	Článek	AO	Připomínka	Vyhodnocení
					Pokud nebude možné uvedené nedostatky objektivně a přezkoumatelně odstranit, Požadujeme vypuštění akcelerační oblasti AOV49 – Křeč a souvisejícího územního opatření z návrhu Změny č. 2 Územního rozvojového plánu ČR. **Návrh řešení:** Požadujeme doplnění reálné uhlíkové bilance odlesnění a zásahů do lesních půd, vyhodnocení emisí vznikajících degradací lesních ekosystémů, posouzení dlouhodobého uhlíkového dluhu a doplnění klimatického hodnocení zahrnujícího ztrátu půdního a vegetačního uhlíku v důsledku výstavby a provozu větrných elektráren. Pokud nebude možné uvedené nedostatky objektivně a přezkoumatelně odstranit, Požadujeme vypuštění akcelerační oblasti AOV49 – Křeč a souvisejícího územního opatření z návrhu Změny č. 2 Územního rozvojového plánu ČR. Připomínka č. 51: Geotechnická stabilita a riziko eroze ve svažitých lesních územích Dokumentace SEA nehodnotí geotechnická rizika spojená s budováním hlubokých základů větrných elektráren, rozsáhlými zemními pracemi a budováním přístupových komunikací ve svažitých lesních územích. Návrh je proto v rozporu s požadavky zákona č. 289/1995 Sb., o lesích, a zákona č. 254/2001 Sb., vodní zákon, podle nichž musí být chráněna lesní půda, retenční schopnost krajiny a stabilita odtokových poměrů. Studie Jeong et al. (2021) potvrzuje, že zemní práce spojené s budováním lesních komunikací a zářezů ve svazích významně zvyšují riziko svahových deformací, eroze a lokálních sesuvů, zejména v územích s vyššími sklony a narušeným vodním režimem. Studie současně upozorňuje, že stabilita svahů je silně ovlivněna odlesněním, změnou drenážních poměrů a mechanickým narušením půdy. Výzkum Depicker et al. (2021) potvrzuje, že odlesnění vede ke snížení stability svahů v důsledku změn hydrologických a geotechnických podmínek. Odstranění vegetačního krytu snižuje kořenovou stabilizaci půdy, urychluje povrchový odtok a zvyšuje riziko eroze a svahových pohybů. Studie Yousefi (2024) dále potvrzuje, že lesní komunikace představují významný zdroj eroze a sedimentace ve svažitých lesních územích. Eroze přitom významně roste v závislosti na sklonu svahu, geologickém podloží a intenzitě srážek. Dokumentace SEA však neobsahuje detailní geologické ani hydrogeologické posouzení těchto rizik, přestože akcelerační oblast zasahuje do lesních a místy svažitých území. Dokumentace je proto v této části nepřezkoumatelná a neumožňuje objektivně posoudit možné dopady návrhu na stabilitu svahů, erozi a geotechnickou bezpečnost území. **Návrh řešení:** Požadujeme doplnění detailního geologického, geotechnického a hydrogeologického posouzení svažitých lesních území, vyhodnocení stability svahů, drenážních poměrů a erozních procesů, posouzení dopadů přístupových komunikací a zemních prací na lesní půdu a doplnění kumulativního hodnocení geotechnických a hydrologických rizik celé akcelerační oblasti. Pokud nebude možné uvedené nedostatky objektivně a přezkoumatelně odstranit, Požadujeme vypuštění akcelerační oblasti AOV49 – Křeč a souvisejícího územního opatření z návrhu Změny č. 2 Územního rozvojového plánu ČR. **G) Krajinný ráz** **Připomínka č. 52: Vnitřní rozpornost SEA při hodnocení krajinného rázu** SEA pro AOV49 – Křeč opakovaně identifikuje významné zásahy do krajinného rázu, kulturně-historických hodnot území a vizuální identity krajiny Pacovska a Černovicka. Současně však bez odpovídajícího odborného odůvodnění uzavírá, že výsledný vliv je pouze „mírně negativní“ (-1). SEA sama připouští zásah do harmonického měřítka krajiny, změnu horizontů a dálkových pohledů, vznik nových technických dominant v otevřené krajině, zásah do kulturně-historických hodnot území a výraznou	

Poř. č.	Připomínkové místo	Číslo jednací	Článek	AO	Připomínka	Vyhodnocení
					proměnu charakteru dosud převážně venkovské krajiny. Dokumentace dále připouští i kumulativní vizuální působení více akceleračních oblastí a riziko postupné industrializace širší krajiny Vysočiny a přilehlého pomezí Jihočeského kraje. Současně však není objektivně vysvětleno, jak může být zásah tohoto rozsahu hodnocen pouze jako „mírně negativní“. SEA nevysvětluje, jak může být za mírný označen zásah, který vede ke změně charakteru krajiny, narušení harmonických horizontů, vzniku dominant technického charakteru o výšce přesahující 200 m a narušení historických pohledových vazeb v území s dochovanou venkovskou a kulturní krajinou. Dokumentace současně nedostatečně pracuje s regionálními a lokálními hodnotami krajiny, přestože právě ty tvoří hlavní charakteristiku území AOV49 – Křeč. Hodnocení je zaměřeno převážně na dominanty nadregionálního významu, zatímco opomíjí historickou krajinu Pacovska, drobnou sakrální krajinu, krajinný rámec sídel, harmonické horizonty, lokální pohledové vazby a kulturně-historickou identitu území. SEA se nedostatečně vypořádává zejména s vizuálním významem kostela sv. Jakuba Většího ve Křeči, s pohledovými vazbami směrem k Choustníku, Kámeni a krajině Černovicka, s krajinným významem prostoru Sudkova Dolu ani s rekreační a estetickou hodnotou otevřené venkovské krajiny. Tento postup je v rozporu s § 12 zákona č. 114/1992 Sb., o ochraně přírody a krajiny, podle něhož je chráněn krajinný ráz jako celek, tedy nejen dominanty nadregionálního významu, ale i charakter krajiny, její kulturní identita, harmonické měřítko a vztahy v krajině. Vnitřní rozpornost SEA potvrzuje i nesouhlasné stanovisko Kraje Vysočina (2026), které výslovně uvádí, že krajinný ráz byl hodnocen pouze zběžně a pouze vůči dominantám nadregionálního významu, což odporuje zákonu. Krajský úřad současně konstatuje, že byly podceněny právě ty složky krajiny, které jsou pro posuzování větrných elektráren zásadní, zejména krajinný ráz, pohledové vztahy a vizuální působení v krajině. Stanovisko Kraje Vysočina (2026) dále uvádí, že návrh akcelerační oblasti vznikal „do slepé mapy“, tedy be dostatečného poznání území a bez odpovídajícího terénního vyhodnocení krajinných hodnot. Krajský úřad rovněž konstatuje, že navržené podmínky a zmírňující opatření jsou schematické, často nesplnitelné, neurčité nebo fakticky nefunkční. Vedle odborných podkladů dokládajících významné negativní dopady větrných elektráren na krajinný ráz je nutné zohlednit také skutečnost, že Krajský úřad Kraje Vysočina (2026), odbor životního prostředí a zemědělství, vydal k akcelerační oblasti AOV49 – Křeč nesouhlasné stanovisko podle § 13 odst. 2 písm. d) zákona č. 249/2025 Sb., kterým nevydal souhlas k činnostem, které by mohly snížit nebo změnit krajinný ráz podle § 12 odst. 2 zákona č. 114/1992 Sb., o ochraně přírody a krajiny. Ve stanovisku Krajského úřadu Kraje Vysočina (2026) je výslovně uvedeno: „Stanovisko je vydáno jako nesouhlasné ve vztahu ke správním úkonům podle ust. § 13 odst. 2 písmeno d) ZOZE – nesouhlas k činnostem, které by mohly snížit nebo změnit krajinný ráz podle § 12 odst. 2 zákona o ochraně přírody.“ Tento závěr má zásadní význam pro posouzení zákonnosti navržené akcelerační oblasti AOV49 – Křeč. Nejde totiž o subjektivní hodnocení veřejnosti, spolků nebo dotčených obcí, ale o odborný závěr příslušného orgánu ochrany přírody, který je ze zákona povolán k ochraně krajinného rázu a k posuzování zásahů do jeho hodnot. Příslušný orgán ochrany přírody tak po vyhodnocení dostupných podkladů dospěl k závěru, že pro činnosti předpokládané v rámci AOV49 – Křeč nelze vydat souhlas podle § 12 odst. 2 zákona o ochraně přírody a krajiny. Tento závěr přímo zpochybňuje předpoklad, na němž je akcelerační oblast založena, totiž že navržené území je z hlediska ochrany krajiny vhodné pro soustředěný rozvoj větrné energetiky. Vymezení AOV49 – Křeč přitom předpokládá možnost umístění až 24 větrných elektráren o výšce až 200 metrů. Pokud příslušný orgán ochrany přírody současně konstatuje, že nelze vydat souhlas k zásahům do krajinného rázu vyvolaným těmito stavbami, vzniká zásadní rozpor mezi cílem navržené akcelerační oblasti a požadavky právních předpisů na ochranu krajiny. Návrh AOV49 proto není v souladu s odborným stanoviskem orgánu ochrany přírody a postrádá dostatečný podklad pro závěr, že negativní dopady na krajinný ráz lze v dotčeném území přijmout nebo účinně zmírnit. SEA současně nedostatečně pracuje se Strategií ochrany krajinného rázu Kraje Vysočina (SOKR), přestože jde o základní odborný krajský podklad pro ochranu krajinného rázu. Nesouhlasné stanovisko	

Poř. č.	Připomínkové místo	Číslo jednací	Článek	AO	Připomínka	Vyhodnocení
					Kraje Vysočina přitom výslovně uvádí, že návrh akcelerační oblasti se o tento podklad neopíral, ačkoli měl být při výběru lokalit zohledněn. Výsledkem je nepřezkoumatelné hodnocení, v němž skutková zjištění neodpovídají výslednému závěru SEA. Pokud SEA sama identifikuje zásadní zásahy do charakteru krajiny, kulturních hodnot, horizontů a vizuální identity území nemůže současně bez přesvědčivého odborného odůvodnění uzavřít, že jde pouze o vliv mírně negativní. Zvláštní význam má skutečnost, že Strategie ochrany krajinného rázu Kraje Vysočina (SOKR, 2024) výslovn vymezuje lokality Sudkův Důl a Černovický potok jako „specifická místa krajinného rázu“. Jde tedy o území se zvýšenou krajinářskou citlivostí a koncentrací významných přírodních, historických a kulturních hodnot. SOKR současně pro oblast CZ0610-OB015 Pacovsko výslovně uvádí, že „umisťování VTE do této oblasti zcela nelze doporučit“ a že „nekolizní umístění VTE vzhledem k četnosti těchto dominant na malém prostoru je vyloučené“. SEA však tento zásadní rozpor s krajskou koncepcí ochrany krajinného rázu objektivně nevypořádává. Takto zpracované hodnocení neodpovídá požadavkům na objektivní, konzistentní a přezkoumatelné vyhodnocení vlivů na krajinný ráz a nemůže být dostatečným podkladem pro vymezení AOV49 – Křeč. **Návrh řešení:** Požadujeme přepracování hodnocení SEA v části krajinného rázu tak, aby odpovídalo skutečnému rozsahu identifikovaných zásahů do krajiny, kulturně-historických hodnot a vizuálních vztahů v území. Hodnocení musí být doplněno o řádné vyhodnocení regionálních a lokálních hodnot krajiny, kumulativních vlivů AOV47–AOV50, pohledových vazeb a souladu se Strategií ochrany krajinného rázu Kraje Vysočina (SOKR). Současně požadujeme objektivní a přezkoumatelné zdůvodnění výsledného hodnocení vlivů na krajinný ráz, včetně vysvětlení, jak mohou být identifikované zásahy tohoto rozsahu považovány pouze za mírně negativní. **Připomínka č. 53: Rozpor s koncepční ochranou krajinného rázu Jihočeského kraje** Návrh akcelerační oblasti AOV49 – Křeč je v přímém rozporu s koncepční ochranou krajinného rázu Jihočeského kraje, zejména s Generelem krajinného rázu Jihočeského kraje, se Zásadami územního rozvoje Jihočeského kraje, s Územní studií krajiny Jihočeského kraje a s krajskými koncepčními podklady ochrany krajinného rázu. Dokumentace SEA přitom tyto krajské odborné podklady objektivně nezohledňuje a nevysvětluje, proč je navrhovaná akcelerační oblast vymezována právě v území, které kraj dlouhodobě identifikuje jako krajinářsky hodnotné a citlivé. Jihočeský kraj současně ve svých podkladech dlouhodobě chrání harmonické měřítko krajiny, přírodní a kulturní dominanty, pohledové horizonty, krajinné scenérie, historické krajinné struktury a venkovský charakter území. Dokumentace SEA přitom nehodnotí rozpor návrhu s krajskou koncepcí ochrany krajinného rázu, neposuzuje důsledky umístění větrných elektráren do území se zvýšenou ochranou krajinného rázu ani nevysvětluje, proč mají být krajské koncepční limity prolomeny. Generel krajinného rázu Jihočeského kraje dále vymezuje tzv. charakteristické krajinné prostory (ChaKP) jako reprezentativní krajinné segmenty zahrnující nejhodnotnější části území s nejvýraznějším krajinným rázem. Tyto prostory představují charakteristické a symbolické segmenty jihočeské krajiny, u nichž je kladen zvláštní důraz na ochranu identifikovaných znaků krajinného rázu, kulturních dominant, harmonického měřítka a prostorových vztahů v krajině. Charakteristický krajinný prostor „Ratibořské Hory – Choustník – Řečice“ v rámci oblasti krajinného rázu ObKR 09 Chýnovsko se uvádí jako území „soustředěných hodnot krajinného rázu, výrazných scenérií a kulturní identity představující symboly jihočeské krajiny“, přičemž konkrétně je zde vymezeno místo krajinného rázu MKR Choustník. AOV49 – Křeč tak nevstupuje do běžné zemědělské krajiny, ale do území, které je krajskými koncepčními dokumenty identifikováno jako symbolická a reprezentativní část jihočeské krajiny s mimořádnou koncentrací estetických, historických a kulturních hodnot.	

Poř. č.	Připomínkové místo	Číslo jednací	Článek	AO	Připomínka	Vyhodnocení
					Dokumentace SEA však neobsahuje objektivní regionální vizuální model, neposuzuje kumulativní krajinné dopady, nehodnotí změnu měřítka krajiny ani neobsahuje hodnocení souladu návrhu s krajskou krajinnou koncepcí. Rozpor s krajskými podklady je zvlášť významný vzhledem k rozsahu navrhovaného zásahu. SEA totiž připouští možnost výstavby až 24 větrných elektráren o výšce až 200 metrů, které mohou vytvářet novou technickou dominantu nadregionálního významu. Dokumentace SEA však nehodnotí regionální krajinnou saturaci, neposuzuje synergické vizuální působení ani objektivně nehodnotí vznik souvislého pásu technických dominant v krajině. Územní studie krajiny Jihočeského kraje (2021) přitom vychází z principů Evropské úmluvy o krajině (2000) a pracuje s ochranou charakteru krajiny, jedinečnosti území, krajinné identity a vnímání krajiny obyvateli. Dokumentace SEA však tyto principy objektivně nehodnotí a neprokazuje, že navržená industrializace krajiny bude z hlediska krajinného rázu přijatelná. Dokumentace hodnotí krajinné vlivy, aniž by transparentně vypořádala krajské podklady, které byly vytvořeny právě pro ochranu krajinných hodnot území. Výsledné hodnocení vlivu na krajinný ráz je proto nepřezkoumatelné, nedostatečně odůvodněné a v přímém rozporu s koncepční ochranou krajinného rázu Jihočeského kraje. Takový postup je v rozporu se zákonem č. 114/1992 Sb., o ochraně přírody a krajiny, s § 12 ochrany krajinného rázu, s cíli územního plánování podle stavebního zákona, s Evropskou úmluvou o krajině, s principem prevence, s principem ochrany kulturní krajiny a s požadavkem objektivního a transparentního hodnocení vlivů koncepce. Dokumentace SEA je proto v této části nepřezkoumatelná. **Návrh řešení:** Požadujeme přepracování hodnocení vlivů akcelerační oblasti AOV49 – Křeč na krajinný ráz a doplnění objektivního vyhodnocení souladu návrhu s Generelem krajinného rázu Jihočeského kraje, se Zásadami územního rozvoje Jihočeského kraje, s Územní studií krajiny Jihočeského kraje a s krajskou koncepcí ochrany krajinného rázu. Současně požadujeme doplnění regionálního vizuálního modelu, vyhodnocení kumulativních krajinných dopadů, objektivní posouzení krajinné saturace, hodnocení souladu návrhu s územími se zvýšenou ochranou krajinného rázu a transparentní odůvodnění případného prolomení krajských krajinných limitů. Pokud nebude možné uvedené nedostatky objektivně a přezkoumatelně odstranit, Požadujeme vypuštění akcelerační oblasti AOV49 – Křeč a souvisejícího územního opatření z návrhu Změny č. 2 Územního rozvojového plánu ČR. **Připomínka č. 54: Rozpor se Strategií ochrany krajinného rázu Kraje Vysočina (SOKR)** Návrh akcelerační oblasti AOV49 – Křeč je v přímém rozporu se Strategií ochrany krajinného rázu Kraje Vysočina (SOKR, 2024), konkrétně s oblastí krajinného rázu CZ0610-OB015 Pacovsko, která zahrnuje mimo jiné území obcí Sudkův Důl, Bezděčín u Obrataně, Střítež u Černovic, Černovice u Tábora a Křeč. Dokumentace SEA přitom tuto krajskou koncepční ochranu krajinného rázu objektivně nezohledňuje a nevysvětluje, proč mají být zásady ochrany krajinného rázu Kraje Vysočina prolomeny právě v území s vysokou krajinářskou hodnotou a citlivostí. Strategie ochrany krajinného rázu Kraje Vysočina (SOKR, 2024) představuje oficiální odborný koncepční dokument kraje pro ochranu krajinného rázu a vychází z § 12 zákona č. 114/1992 Sb., o ochraně přírody a krajiny, z principů Evropské úmluvy o krajině (2000), z krajinného plánování, a z odborného hodnocení harmonického měřítka krajiny, krajinných horizontů, sídelních struktur a pohledových vazeb. SOKR (2024) pro oblast Pacovsko výslovně požaduje: „Nestavět výškové stavby technicistní povahy, které mohou snížit estetickou nebo přírodní hodnotu krajinného rázu v exponovaném území.“ Současně uvádí: „Neumisťovat vertikální výškové stavby technicistní povahy tak, aby narušily typické pohledové partie prostoru sídla.“	

Poř. č.	Připomínkové místo	Číslo jednací	Článek	AO	Připomínka	Vyhodnocení
					Tyto zásady přitom přímo odpovídají charakteru navrhovaných větrných elektráren o výšce až 200 metrů, které představují výškové technické dominanty, objekty technicistní povahy a zcela nový vizuální prvek nadregionálního významu. Dokumentace SEA však tento rozpor vůbec neřeší. Navržená akcelerační oblast AOV49 se přitom nachází právě v krajině s výraznými horizonty, otevřenými dálkovými pohledy, harmonickým měřítkem krajiny a vysokou citlivostí na umisťování dominantních technických staveb. SOKR (2024) současně identifikuje krajinářsky exponované prostory jako: „území s vysokým podílem pozitivně vnímaných znaků“ a upozorňuje, že tato území jsou: „citlivá na umisťování výškových staveb technicistní povahy.“ Dokumentace SEA však nehodnotí krajinářskou exponovanost území, neposuzuje ochranu harmonického měřítka krajiny, nehodnotí zásah do krajinných horizontů ani objektivně neposuzuje narušení obrazu sídel v krajině. SOKR (2024) přitom výslovně chrání obraz sídel v krajině, harmonické měřítko, krajinné scenérie, kulturní dominanty, siluety obcí a historické pohledové vztahy. Pro sídla Sudkův Důl, Bezděčín u Obratně, Střítež u Černovic, Černovice u Tábora a Křeč má ochrana krajinného rámce a obrazu sídel zásadní význam, protože se jedná o území s dochovaným venkovským charakterem, vysokou krajinářskou hodnotou a výrazně zachovanými historickými vztahy mezi sídly, horizonty a otevřenou kulturní krajinou Pacovska a Černovicka. Nedostatečné vypořádání krajinného rázu potvrzuje i nesouhlasné stanovisko Kraje Vysočina (2026), které výslovně uvádí, že „výběr lokalit se o dostupné podklady neopíral, v případě Kraje Vysočina jde přinejmenším o veřejně dostupnou Strategii ochrany krajinného rázu Kraje Vysočina.“ Krajský úřad současně konstatuje, že „MMR a MŽP jako předkladatelé při vymezování AO ignorovala podklady a strategie krajských i městských úřadů k ochraně přírody krajiny.“ Stanovisko dále uvádí, že „především byl zcela podceněn nejvíce VTE zasahovaný zákonem chráněný institut, a to krajinný ráz“, který byl podle krajského úřadu „hodnocen pouze zběžně a s ohledem na krajinné a kulturněhistorické dominanty nadregionálního významu.“ Takový postup je v přímém rozporu se SOKR, která chrání nejen dominanty nadregionálního významu, ale i obraz sídel v krajině, harmonické měřítko, krajinné scenérie, kulturní dominanty a historické pohledové vztahy v běžné venkovské krajině. Dokumentace SEA však neobsahuje regionální vizuální model, neposuzuje změnu měřítka krajiny, nehodnotí vznik technické dominanty nadregionálního významu ani objektivně neprokazuje, že zásah do krajinného rázu bude přijatelný. Rozpor se SOKR (2024) je zvlášť významný vzhledem k tomu, že SEA připouští možnost výstavby až 24 větrných elektráren o výšce až 200 metrů a v kombinaci s dalšími akceleračními oblastmi může v širším území vzniknout soustava přibližně 88 větrných elektráren. Takto rozsáhlá industrializace krajiny je v přímém rozporu se zásadami ochrany krajinného rázu Kraje Vysočina. Výsledné hodnocení SEA je proto nepřezkoumatelné, metodicky nedostatečné a v přímém rozporu s oficiální krajskou koncepcí ochrany krajinného rázu. Takový postup je v rozporu se zákonem č. 114/1992 Sb., o ochraně přírody a krajiny, s § 12 ochrany krajinného rázu, s Evropskou úmluvou o krajině (2000), s principem ochrany kulturní krajiny, s principem prevence, s cíli územního plánování podle stavebního zákona a s požadavkem objektivního a transparentního hodnocení vlivů koncepce. Dokumentace SEA je proto v této části nepřezkoumatelná. **Návrh řešení:** Požadujeme přepracování hodnocení vlivů akcelerační oblasti AOV49 – Křeč na krajinný ráz a doplnění objektivního vyhodnocení souladu návrhu se Strategií ochrany krajinného rázu Kraje Vysočina (SOKR), oblast krajinného rázu CZ0610-OB015 Pacovsko. Současně požadujeme doplnění regionálního vizuálního modelu, hodnocení zásahu do harmonického měřítka krajiny, vyhodnocení narušení krajinných horizontů, hodnocení zásahu do obrazu sídel v krajině, objektivní posouzení krajinářsky exponovaných	

Poř. č.	Připomínkové místo	Číslo jednací	Článek	AO	Připomínka	Vyhodnocení
					prostorů a transparentní odůvodnění případného prolomení zásad ochrany krajinného rázu Kraje Vysočina. Pokud nebude možné uvedené nedostatky objektivně a přezkoumatelně odstranit, Požadujeme vypuštění akcelerační oblasti AOV49 – Křeč a souvisejícího územního opatření z návrhu Změny č. 2 Územního rozvojového plánu ČR. **Připomínka č. 55: Rozpor návrhu AOV49 s právním režimem významných krajinných prvků** Návrh akcelerační oblasti AOV49 – Křeč předpokládá možnost umístění větrných elektráren a související infrastruktury v blízkosti významných krajinných prvků (VKP), případně jejich přímé dotčení. Takový postup je však v rozporu se závěry příslušného orgánu ochrany přírody Krajského úřadu Vysočina (2026) a neodpovídá právnímu režimu ochrany významných krajinných prvků podle zákona č. 114/1992 Sb., o ochraně přírody a krajiny. V území AOV49 – Křeč se nachází soustava významných krajinných prvků a navazujících přírodních struktur tvořených zejména vodními toky, rybníky, mokřady, údolními nivami a lesními porosty. Jedná se mimo jiné o krajinný systém navázaný na říčku Bělá u Bezděčína, rybniční a mokřadní komplexy při toku Javořičky u Křeče, rybník u Černovic a navazující přítoky Černovického potoka. Významnou roli z hlediska ekologické stability i krajinného rázu současně plní přírodní památka U Bezděčína, Josafatské údolí, údolí Černovického potoka a lokalita Sudkův Důl. Tyto krajinné struktury vytvářejí propojený systém přírodních stanovišť, mokřadních biotopů, vodních prvků a lesních porostů, který zajišťuje migrační prostupnost krajiny, vodohospodářské funkce území i zachování charakteristického obrazu krajiny. Umístění větrných elektráren a související infrastruktury v blízkosti těchto prvků nelze posuzovat pouze podle rozsahu přímých záborů. Rozhodující je rovněž vliv na ekologicko-stabilizační funkce krajiny, krajinnou konektivitu, vodní režim a prostorové vazby mezi jednotlivými přírodními prvky. Právě ochrana těchto funkcí je předmětem právního režimu významných krajinných prvků podle zákona o ochraně přírody a krajiny. Zásahy do území proto mohou vést nejen k přímému dotčení jednotlivých přírodních prvků, ale také k oslabení jejich ekologických funkcí a ke zhoršení krajinné stability celého území. Takové dopady jsou zvlášť významné v krajině s vysokým podílem vodních prvků, mokřadů, lesních okrajů a údolních systémů, které představují základní nositele ekologické stability území. Krajský úřad Kraje Vysočina (2026) vydal k AOV49 – Křeč nesouhlasné stanovisko mimo jiné podle § 13 odst. 2 písm. a) zákona č. 249/2025 Sb., tedy jako nesouhlas se zásahem do významných krajinných prvků podle § 4 odst. 2 zákona o ochraně přírody a krajiny. Krajský úřad Kraje Vysočina (2026) ve stanovisku výslovně uvádí, že významné krajinné prvky nelze vážně poškodit ani zničit a že případná náhradní opatření přicházejí v úvahu pouze u záměrů, které není možné z technických nebo funkčních důvodů umístit mimo významný krajinný prvek. K tomu stanovisko Krajského úřadu Kraje Vysočina (2026) konstatuje: „Zásadně v takovém případě platí, že se musí jednat o záměr, který nelze umístit mimo VKP (rybník, vodní elektrárna, liniová stavba nadmístního významu). Pro VTE to ale neplatí, nejedná se o stavby, které by bylo nutno do VKP umísťovat.“ Orgán ochrany přírody dále uzavírá: „Proto jsou protiprávní všechny podmínky územního opatření, které umožňují umístění VTE a doprovodných staveb do VKP (8 m od břehové hrany apod.).“ Z uvedeného vyplývá, že příslušný orgán ochrany přírody nepovažuje umisťování větrných elektráren ani jejich doprovodné infrastruktury do významných krajinných prvků za právně přípustné. Současně odmítá argumentaci, že by veřejný zájem na rozvoji větrné energetiky mohl sám o sobě odůvodnit zásahy do VKP obdobně jako u staveb, které svou povahou nelze umístit jinam. Navržené umístění větrných elektráren a související infrastruktury v blízkosti těchto prvků proto nelze posuzovat pouze z hlediska přímého záboru pozemků. Rozhodující je rovněž vliv na ekologickou stabilitu území, krajinnou konektivitu, vodní režim a funkční vazby mezi jednotlivými krajinnými prvky. Právě z tohoto důvodu Krajský úřad Kraje Vysočina (2026) dospěl k závěru, že podmínky územního opatření umožňující umístění větrných elektráren a doprovodných staveb do VKP jsou v rozporu s právním režimem jejich ochrany.	

Poř. č.	Připomínkové místo	Číslo jednací	Článek	AO	Připomínka	Vyhodnocení
					Tento závěr je pro posouzení AOV49 – Křeč zásadní. Větrné elektrárny jsou stavby, jejichž umístění je z hlediska územního výběru variabilní a které lze lokalizovat i mimo území významných krajinných prvků. Pokud příslušný orgán ochrany přírody dospěl k závěru, že podmínky územního opatření umožňující zásahy do VKP jsou protiprávní, představuje tato skutečnost závažný rozpor mezi návrhem AOV49 – Křeč a požadavky zákona o ochraně přírody a krajiny. Návrh AOV49 – Křeč proto neprokazuje, že zásahy do významných krajinných prvků jsou nezbytné, přiměřené a právně přípustné. Naopak z odborného stanoviska příslušného orgánu ochrany přírody vyplývá, že navržené podmínky umožňující umístění větrných elektráren a souvisejících staveb do VKP jsou v rozporu s právním režimem jejich ochrany. Přesto návrh AOV49 neobsahuje úplnou identifikaci všech významných krajinných prvků, nevyhodnocuje jejich skutečný ekologický stav ani nehodnotí možné vzdálené a kumulativní vlivy navržených větrných elektráren a doprovodných staveb na jejich ekologicko-stabilizační funkce. Krajský úřad Kraje Vysočina (2026) přitom ve svém nesouhlasném stanovisku výslovně uvádí, že v návrhu územního opatření nejsou specifikovány všechny významné krajinné prvky, není zjištěn jejich stav a nejsou dostatečně vyhodnoceny dopady na vodní režim, biotu a další složky těchto prvků. Současně Krajský úřad Kraje Vysočina (2026) konstatuje, že významné krajinné prvky nelze vážně poškodit ani zničit a že větrné elektrárny nepředstavují stavby, které by bylo nutné do významných krajinných prvků umisťovat. Z tohoto důvodu označuje za protiprávní podmínky územního opatření umožňující umístění větrných elektráren a doprovodných staveb do VKP nebo jejich bezprostřední blízkosti. Návrh akcelerační oblasti AOV49 – Křeč proto neprokazuje, že zásahy do systémů vodních toků, rybníků, mokřadů, údolních niv a navazujících přírodních struktur jsou zákonné, nezbytné a přiměřené. Naopak z odborného stanoviska příslušného orgánu ochrany přírody vyplývá, že podklady pro takový závěr nebyly dostatečně zjištěny a že navržené řešení je v rozporu s právním režimem ochrany významných krajinných prvků. **Návrh řešení:** Návrh AOV49 – Křeč je nutné doplnit o úplnou identifikaci všech významných krajinných prvků dotčených navrženou akcelerační oblastí, zejména vodních toků, rybníků, mokřadů, údolních niv a lesních porostů, a o odborné vyhodnocení jejich výchozího ekologického stavu. Současně je nezbytné posoudit přímé, nepřímé i kumulativní vlivy větrných elektráren a související infrastruktury na jejich ekologicko-stabilizační funkce, vodní režim a krajinnou konektivitu. Z návrhu je dále nutné odstranit podmínky umožňující umisťování větrných elektráren a doprovodných staveb do významných krajinných prvků nebo jejich bezprostředního funkčního prostoru. Pokud nebude možné uvedené nedostatky objektivně a přezkoumatelně odstranit, Požadujeme vypuštění akcelerační oblasti AOV49 – Křeč a souvisejícího územního opatření z návrhu Změny č. 2 Územního rozvojového plánu ČR. **Připomínka č. 56: Ochrana harmonického měřítka krajiny a krajinných horizontů** Dokumentace SEA nedostatečně hodnotí zásah navržené akcelerační oblasti AOV49 – Křeč do harmonického měřítka krajiny, krajinných horizontů, pohledově exponovaných prostorů a siluet sídel. Dokumentace současně neobsahuje objektivní hodnocení dominance 200metrových staveb, neposuzuje změnu měřítka krajiny, nehodnotí narušení horizontů, neposuzuje dálkovou viditelnost ani objektivně nehodnotí zásah do krajinných předělů a pohledově exponovaných prostorů. Jedná se přitom o území s vysokou krajinářskou hodnotou, výraznými horizonty a zachovalým harmonickým vztahem mezi krajinou, sídly, lesními komplexy, kulturními dominantami a otevřenými pohledovými osami. Navržené větrné elektrárny o výšce až 200 metrů přitom představují zcela nový výškový prvek nadregionálního významu, který zásadně mění měřítko krajiny, vnímání horizontů, siluety sídel i charakter krajinné scenérie. Návrh AOV49 je však v přímém rozporu se zásadami ochrany harmonického měřítka krajiny a ochrany krajinných horizontů stanovenými v Zásadách územního rozvoje Jihočeského kraje, Generelu krajinného	

Poř. č.	Připomínkové místo	Číslo jednací	Článek	AO	Připomínka	Vyhodnocení
					rázu Jihočeského kraje, Územní studií krajiny Jihočeského kraje (2021), Zásadách územního rozvoje Kraje Vysočina a Strategii ochrany krajinného rázu Kraje Vysočina (2024). Navržené větrné elektrárny mají být umístěny právě v pohledově exponovaném území, na výrazných horizontálních liniích, v otevřené krajině s dálkovou viditelností a v prostoru významných krajinných předělů. Dokumentace SEA však neobsahuje regionální model dálkové viditelnosti, neposuzuje viditelnost z významných pohledových bodů, nehodnotí zásah do siluet obcí ani objektivně neposuzuje vznik nové technické dominanty nadregionálního významu. SOKR (2024) současně chrání harmonické měřítko krajiny, obraz sídel v krajině, krajinné scenérie, kulturní dominanty a charakteristické horizonty. Pro obce Sudkův Důl, Bezděčín u Obratně, Střítež u Černovic, Černovice u Tábora a Křeč, má přitom ochrana krajinných horizontů a harmonického měřítka krajiny zásadní význam. Dokumentace SEA však nehodnotí změnu siluet sídel, neposuzuje zásah do historických pohledových vztahů, nehodnotí dálkovou dominanci staveb ani neobsahuje realistické panoramatické vizualizace. Významný je i samotný rozsah navrhovaného zásahu. SEA připouští možnost výstavby až 24 větrných elektráren o výšce až 200 metrů, přičemž v kombinaci s dalšími akceleračními oblastmi může v širším území vzniknout soustava přibližně 88 větrných elektráren. Taková koncentrace dominantních výškových staveb představuje zásadní změnu měřítka krajiny, vznik nového technického horizontu, industrializaci krajinné scenérie a narušení dosavadní krajinné identity území. Studie Pasqualetti (2011) potvrzuje, že rozsáhlé větrné parky zásadně mění vnímání krajinného prostoru a kulturní identity krajiny. Studie Svensson et al. (2023) dále potvrzuje, že vysoké větrné elektrárny významně ovlivňují vnímání horizontů, měřítka krajiny a dálkových pohledů, zejména v otevřených a harmonicky utvářených venkovských krajinách. Dokumentace SEA však tyto dopady objektivně nehodnotí, metodicky nevysvětluje ani neprokazuje jejich přijatelnost. Výsledné hodnocení vlivů na krajinný ráz je proto nepřezkoumatelné a v rozporu s krajskou koncepcí ochrany krajinného rázu. Takový postup je v rozporu se zákonem č. 114/1992 Sb., o ochraně přírody a krajiny, s § 12 ochrany krajinného rázu, s Evropskou úmluvou o krajině (2000), s principem ochrany kulturní krajiny, s principem prevence, s cíli územního plánování podle stavebního zákona a s požadavkem objektivního a transparentního hodnocení vlivů koncepce. Dokumentace SEA je proto v této části nepřezkoumatelná. **Návrh řešení:** Požadujeme přepracování hodnocení vlivů akcelerační oblasti AOV49 – Křeč na harmonické měřítko krajiny, krajinné horizonty a pohledově exponované prostory. Současně požadujeme doplnění regionálního modelu dálkové viditelnosti, realistických panoramatických vizualizací, hodnocení dominance 200metrových staveb, vyhodnocení zásahu do siluet sídel, posouzení krajinných předělů a horizontů, objektivní hodnocení změny měřítka krajiny a transparentní vyhodnocení souladu návrhu se Strategií ochrany krajinného rázu Kraje Vysočina. Pokud nebude možné uvedené nedostatky objektivně a přezkoumatelně odstranit, Požadujeme vypuštění akcelerační oblasti AOV49 – Křeč a souvisejícího územního opatření z návrhu Změny č. 2 Územního rozvojového plánu ČR. **Připomínka č. 57: Industrializace krajiny a vznik technické dominanty nadregionálního významu** Dokumentace SEA nedostatečně hodnotí industrializaci krajiny a vznik nové technické dominanty nadregionálního významu v důsledku realizace akcelerační oblasti AOV49 – Křeč a souvisejících akceleračních oblastí AOV47, AOV48 a AOV50.	

Poř. č.	Připomínkové místo	Číslo jednací	Článek	AO	Připomínka	Vyhodnocení
					Dokumentace současně nehodnotí regionální proměnu charakteru krajiny, neposuzuje vznik technického horizontu, nehodnotí změnu identity krajiny ani objektivně neposuzuje industrializaci dosud převážně venkovského a přírodního prostoru. SEA přitom připouští možnost výstavby až 24 větrných elektráren o výšce až 200 metrů v rámci AOV49 – Křeč. Současně Krajský úřad Jihočeského kraje (2026) upozorňuje na kumulativní působení AOV47, AOV48, AOV49 a AOV50, tedy: „sekvencí těchto 4 oblastí umisťovaných v severojižním směru“. V širším území tak může vzniknout soustava přibližně 88 větrných elektráren vytvářejících souvislý pás dominantních technických staveb v krajině. Takový rozsah výstavby již nepředstavuje jednotlivé lokální zásahy, ale zásadní regionální transformaci krajiny, industrializaci venkovského prostoru, vznik nového technického horizontu a proměnu kulturní krajiny v technicky dominantní území. Dokumentace SEA však neobsahuje regionální model industrializace krajiny, neposuzuje vznik souvislého pásu technických dominant, nehodnotí změnu krajinné identity ani objektivně neposuzuje nadregionální vizuální dominanci soustavy větrných elektráren. Navržené větrné elektrárny o výšce až 200 metrů přitom výrazně převyšují běžné krajinné dominanty v území a vytvářejí nový technický prvek viditelný na značné vzdálenosti. Taková soustava dominant zásadně mění charakter horizontů, narušuje harmonické měřítko krajiny, vytváří novou technickou siluetu regionu a oslabuje přírodní a kulturní dominanty krajiny. Navržená soustava větrných elektráren je však s těmito zásadami v přímém rozporu. Dokumentace SEA současně nehodnotí proměnu venkovského charakteru krajiny, oslabení kulturně-historických dominant, vznik technické dominance nad krajinou ani změnu vnímání krajiny obyvateli a návštěvníky území. Studie Pasqualetti (2011) potvrzuje, že rozsáhlé větrné parky představují zásadní proměnu kulturní krajiny a vedou ke změně krajinné identity i způsobu vnímání prostoru. Studie Frantál a Kunc (2011) dále potvrzuje, že rozsáhlé koncentrace větrných elektráren mohou významně narušovat estetickou a rekreační hodnotu krajiny, zejména v územích s dochovaným venkovským charakterem a vysokou krajinářskou hodnotou. Studie Guan et al. (2022) současně upozorňuje na významné kumulativní vizuální dopady soustav větrných elektráren a na vznik regionální krajinné saturace technickými dominantami. Dokumentace SEA však tyto dopady objektivně nehodnotí, metodicky nevysvětluje ani neprokazuje jejich přijatelnost. Výsledné hodnocení vlivů na krajinný ráz je proto nepřezkoumatelné a neodpovídá skutečnému rozsahu navrhované industrializace krajiny. Takový postup je v rozporu se zákonem č. 114/1992 Sb., o ochraně přírody a krajiny, s § 12 ochrany krajinného rázu, s Evropskou úmluvou o krajině (2000), s principem ochrany kulturní krajiny, s principem prevence, s cíli územního plánování podle stavebního zákona a s požadavkem objektivního a transparentního hodnocení kumulativních vlivů koncepce. Dokumentace SEA je proto v této části nepřezkoumatelná. **Návrh řešení:** Požadujeme přepracování hodnocení vlivů akcelerační oblasti AOV49 – Křeč na krajinný ráz a doplnění objektivního regionálního hodnocení industrializace krajiny a vzniku technické dominanty nadregionálního významu. Současně požadujeme doplnění regionálního vizuálního modelu, objektivní vyhodnocení kumulativních dopadů AOV47–AOV50, hodnocení vzniku technického horizontu, vyhodnocení změny krajinné identity, posouzení regionální krajinné saturace, hodnocení dominance technických struktur nad kulturní krajinou a transparentní vyhodnocení přijatelnosti navržené industrializace krajiny. Pokud nebude možné uvedené nedostatky objektivně a přezkoumatelně odstranit, Požadujeme vypuštění akcelerační oblasti AOV49 – Křeč a souvisejícího územního opatření z návrhu Změny č. 2 Územního rozvojového plánu ČR. **Připomínka č. 58: Nedostatečné vyhodnocení kumulativních vizuálních dopadů**	

Poř. č.	Připomínkové místo	Číslo jednací	Článek	AO	Připomínka	Vyhodnocení
					Dokumentace SEA nedostatečně hodnotí kumulativní vizuální dopady navržených akceleračních oblastí AOV47, AOV48, AOV49 a AOV50 a neobsahuje objektivní regionální vyhodnocení krajinné saturace způsobené koncentrací rozsáhlé soustavy větrných elektráren v širším území. Dokumentace současně nehodnotí synergické vizuální působení jednotlivých akceleračních oblastí, neposuzuje souvislý pás technických dominant, nehodnotí regionální industrializaci krajiny ani objektivně neposuzuje kumulativní změnu charakteru krajiny v širším území. Vizuální dopady nelze objektivně vyhodnotit bez znalosti umístění související infrastruktury. Krajský úřad Jihočeského kraje (2026) přitom ve svých připomínkách výslovně upozorňuje na kumulaci AOV47, AOV48, AOV49 a AOV50. Tím kraj jednoznačně potvrzuje, že nejde o izolované lokální záměry, ale o regionálně propojenou soustavu akceleračních oblastí, jejichž vizuální a krajinné působení je nutné hodnotit kumulativně. Dokumentace SEA však neobsahuje regionální vizuální model, neposuzuje synergické efekty více větrných parků, nehodnotí dálkovou viditelnost celé soustavy ani objektivně neposuzuje regionální krajinnou saturaci. Přitom v kombinaci AOV47, AOV48, AOV49 a AOV50 může v širším území vzniknout soustava přibližně 88 větrných elektráren o výšce 200–250 metrů. Taková koncentrace dominantních výškových staveb vytváří souvislý pás technických dominant, novou technickou siluetu regionu, zásadní proměnu horizontů a rozsáhlou kumulativní industrializaci krajiny. Dokumentace SEA však nehodnotí regionální vizuální propojenost jednotlivých oblastí, neposuzuje kumulativní zatížení horizontů, nehodnotí souběh dálkově viditelných dominant ani neobsahuje objektivní analýzu celkového vizuálního zatížení území. Významný je i samotný rozsah vizuální dominance navržených staveb. Větrné elektrárny o výšce 200–250 metrů představují technické dominanty viditelné na desítky kilometrů a zásadně ovlivňují charakter horizontů, měřítko krajiny, siluety sídel i vnímání krajinného prostoru. Dokumentace SEA však pracuje převážně s lokálním hodnocením, bez regionální perspektivy, bez objektivního kumulativního modelu a bez hodnocení synergických efektů celé soustavy akceleračních oblastí. Strategie ochrany krajinného rázu Kraje Vysočina (SOKR, 2024) současně chrání harmonické měřítko krajiny, krajinné horizonty, pohledově exponované prostory, obraz sídel v krajině a kulturní dominanty. Dokumentace SEA však nehodnotí kumulativní zásah do těchto hodnot, neposuzuje regionální proměnu krajinné identity ani objektivně neprokazuje přijatelnost navržené koncentrace větrných elektráren. Studie Pasqualetti (2011) upozorňuje, že právě rozsáhlé regionální koncentrace větrných elektráren představují nejvýznamnější zásahy do kulturní krajiny a krajinné identity. Studie Guan et al. (2022) potvrzuje, že rozsáhlé soustavy větrných elektráren mohou vést ke krajinné saturaci a významným kumulativním vizuálním dopadům v regionálním měřítku. Studie Svensson et al. (2023) současně potvrzuje, že synergické působení více větrných parků výrazně zvyšuje vnímanou dominanci technických struktur v krajině a zesiluje negativní dopady na krajinný ráz a vnímání prostoru. Dokumentace SEA však tyto dopady objektivně nehodnotí, metodicky nevysvětluje ani neprokazuje jejich přijatelnost. Výsledné hodnocení kumulativních vlivů na krajinný ráz je proto nepřezkoumatelné a neodpovídá skutečnému rozsahu navrhované transformace krajiny. Zvlášť závažná je situace obce Křeč, která by byla v důsledku kumulace akcelerační oblasti AOV49 fakticky sevřena větrnými elektrárnami ze tří stran, v některých případech již ve vzdálenosti přibližně 500 m od zastavěného území obce. Nejde tedy pouze o jednotlivé vizuální zásahy, ale o zásadní proměnu celkového prostorového vnímání krajiny a charakteru sídla. Docházelo by k vytvoření souvislého technického rámce kolem obce, který by významně naruši historický obraz krajiny, harmonické měřítko území, pohledové vazby i obytnou a rekreační kvalitu prostředí. Takto intenzivní koncentrace větrných elektráren v bezprostředním okolí sídla představuje mimořádně silný zásah do krajinného rázu a identity území, který SEA objektivně nehodnotí. Významným zásahem do krajinného rázu by byla rovněž proměna prostoru Josafatského údolí a navazující krajiny Mikroregionu Táborsko a Černovicka. Tato krajina si dosud zachovala převážně	

Poř. č.	Připomínkové místo	Číslo jednací	Článek	AO	Připomínka	Vyhodnocení
					harmonický zemědělsko-lesní charakter s otevřenými horizonty, přirozenými přechody mezi lesními a zemědělskými celky a vysokou mírou krajinné autenticity. Výstavba větrných elektráren výšky přesahující 200 m by však zásadně narušila celkovou harmonii krajiny, změnila historické proporce území a výrazně zasáhla do dosud nenarušených horizontů a dálkových pohledů. Navrhované větrné parky by současně vytvářely cizorodé technické dominanty viditelné v širokém území Mikroregionu Táborsko a Černovicka. Docházelo by k narušení autentického obrazu krajiny, oslabení krajinné identity území a proměně dosud převážně venkovské a historicky utvářené krajiny v prostor s dominantním industriálním charakterem. SEA však rozsah těchto zásahů objektivně nehodnotí a nevysvětluje, jak mohou být takto výrazné změny krajinného rázu hodnoceny pouze jako „mírně negativní“. Takový postup je v rozporu se zákonem č. 114/1992 Sb., o ochraně přírody a krajiny, s § 12 ochrany krajinného rázu, se zákonem č. 100/2001 Sb., o posuzování vlivů na životní prostředí, s Evropskou úmluvou o krajině (2000), s principem prevence, s požadavkem hodnocení kumulativních vlivů a s požadavkem objektivního a transparentního vyhodnocení dopadů koncepce. Dokumentace SEA je proto v této části nepřezkoumatelná. **Návrh řešení:** Požadujeme přepracování hodnocení kumulativních vlivů akceleračních oblastí AOV47–AOV50 na krajinný ráz a doplnění objektivního regionálního vizuálního modelu celé soustavy navržených větrných elektráren. Současně požadujeme doplnění hodnocení synergických vizuálních efektů, vyhodnocení regionální krajinné saturace, objektivní posouzení souvislého pásu technických dominant, hodnocení kumulativní industrializace krajiny, posouzení dálkové viditelnosti celé soustavy a transparentní vyhodnocení přijatelnosti kumulativních vizuálních dopadů v regionálním měřítku. Pokud nebude možné uvedené nedostatky objektivně a přezkoumatelně odstranit, Požadujeme vypuštění akcelerační oblasti AOV49 – Křeč a souvisejícího územního opatření z návrhu Změny č. 2 Územního rozvojového plánu ČR. **Připomínka č. 59: Narušení kulturní krajiny, historických dominant a pohledových vazeb** Dokumentace SEA nedostatečně hodnotí zásah navržené akcelerační oblasti AOV49 – Křeč do kulturní krajiny, historických dominant, historických pohledových vazeb a kulturního panoramatu širšího území. Dokumentace současně neobsahuje objektivní hodnocení zásahu do historické siluety krajiny, neposuzuje narušení kulturních dominant, nehodnotí změnu historických pohledových vztahů ani objektivně neposuzuje dopady na kulturní panorama regionu. SEA přitom sama potvrzuje význam kulturně-historických dominant, dálkových pohledů, krajinných horizontů, historických kompozičních vztahů a kulturní krajiny širšího území. Dokumentace současně výslovně připouští narušení historických pohledových vazeb, oslabení kulturních dominant, vznik nových výškových dominant a změnu charakteru krajinné scenérie. Přesto SEA bez objektivního odborného odůvodnění uzavírá, že vliv na krajinný ráz bude pouze „mírně negativní“. Takový závěr je vnitřně rozporný a neodpovídá skutkovým zjištěním uvedeným v samotné dokumentaci. SEA přitom nedostatečně pracuje s historickou a kulturní vrstvou krajiny Pacovska, Černovicka a širšího pomezí Vysočiny a Jihočeského kraje. Mezi významné kulturní a historické dominanty širšího území přitom patří zejména hrad Choustník, hrad Kámen, zámek Červená Lhota, kostely, sakrální dominanty, historické siluety sídel a historické pohledové osy kulturní krajiny. Významnou součástí krajinného obrazu jsou rovněž drobné sakrální stavby, historické cesty, otevřené horizonty a dlouhodobě dochovaná struktura venkovské krajiny. Navržené větrné elektrárny o výšce až 200 metrů však představují zcela nový dominantní technický prvek nadregionálního významu, který výrazně převyšuje historické dominanty, mění charakter kulturní krajiny, narušuje historické kompoziční vztahy a vytváří novou technickou siluetu krajiny.	

Poř. č.	Připomínkové místo	Číslo jednací	Článek	AO	Připomínka	Vyhodnocení
					Dokumentace SEA však neobsahuje realistické vizualizace zásahu do kulturní krajiny, neposuzuje dálkovou viditelnost z kulturně významných lokalit, nehodnotí zásah do historických panoramat ani objektivně neposuzuje změnu historické identity krajiny. Významný je i samotný rozsah navrhovaného zásahu. SEA připouští možnost výstavby až 24 větrných elektráren o výšce až 200 metrů v AOV49 – Křeč, přičemž v kombinaci s akceleračními oblastmi AOV47, AOV48 a AOV50 může v širším území vzniknout soustava přibližně 88 větrných elektráren. Taková koncentrace dominantních technických staveb zásadně mění kulturní panorama regionu, vytváří souvislý technický horizont, oslabuje historické dominanty a narušuje historickou siluetu krajiny. Strategie ochrany krajinného rázu Kraje Vysočina (SOKR, 2024) přitom výslovně požaduje: „Zachovat význam kulturních dominant a zajistit ochranu jejich uplatnění v krajinné scéně.“ Současně požaduje: „Neumisťovat vertikální výškové stavby technicistní povahy tak, aby narušily typické pohledové partie prostoru sídla.“ Navržená soustava větrných elektráren je však s těmito zásadami v přímém rozporu. Dokumentace SEA současně nehodnotí zásah do kulturní identity území, narušení historické kontinuity krajiny, oslabení sakrálních dominant ani proměnu tradičního obrazu venkovské krajiny. Studie Pasqualetti (2011) potvrzuje, že rozsáhlé větrné parky mohou zásadně měnit kulturní identitu krajiny a narušovat historické vnímání prostoru. Studie Frantál a Kunc (2011) současně potvrzuje, že koncentrace vysokých větrných elektráren v kulturně hodnotné krajině významně ovlivňuje estetické a historické vnímání krajiny i její rekreační hodnotu. Historic England (2021) dále upozorňuje, že vysoké technické dominanty mohou významně narušit historické pohledové vazby, kulturní panorama a vizuální uplatnění historických dominant v krajině. Dokumentace SEA však tyto dopady objektivně nehodnotí, metodicky nevysvětluje ani neprokazuje jejich přijatelnost. Výsledné hodnocení vlivů na kulturní krajinu je proto nepřezkoumatelné a v rozporu se skutkovými zjištěními uvedenými v samotné dokumentaci SEA. Nedostatečné vypořádání kulturní krajiny potvrzuje i nesouhlasné stanovisko Kraje Vysočina, které výslovně uvádí, že „především byl zcela podceněn nejvíce VTE zasahovaný zákonem chráněný institut, a to krajinný ráz“, který byl podle krajského úřadu „hodnocen pouze zběžně a s ohledem na krajinné a kulturněhistorické dominanty nadregionálního významu.“ Krajský úřad současně konstatuje, že návrh AO ignoroval Strategii ochrany krajinného rázu Kraje Vysočina (SOKR), přestože právě tato strategie chrání obraz sídel v krajině, harmonické měřítko, krajinné scenérie, kulturní dominanty, historické pohledové vztahy a charakter běžné venkovské krajiny. Strategie ochrany krajinného rázu Kraje Vysočina (SOKR) řadí oblast CZ0610-OB015 Pacovsko mezi krajinně vysoce citlivá území a výslovně vymezuje lokality Sudkův Důl a Černovický potok jako „specifická místa krajinného rázu“. Současně do řešeného území zasahuje také krajinná oblast KO26 Táborsko-Soběslavská krajinná oblast, zahrnující mimo jiné Nové Dvory a Kozmice. Krajinný ráz je v těchto lokalitách hodnocen jako vysoký až extrémně citlivý. V oblasti Pacovska, včetně Bezděčína, by větrné elektrárny představovaly dominanty viditelné z dálkových pohledů od Pacova, čímž by došlo k narušení horizontů s typickým zemědělsko-lesním charakterem a k zásahu do dosud harmonické struktury krajiny Vysočiny. V oblasti Černovicka a Sudkova Dolu jsou větrné elektrárny výšky přesahující 200 m hodnoceny jako vizuálně agresivní technické stavby narušující harmonické měřítko dosud převážně nezasažené krajiny. Významným problémem je zejména narušení pohledových vztahů směrem k hradu Choustník, zásah do historických panoramat a oslabení kulturně-historické identity území. Obdobně v prostoru Nových Dvorů a Kozmic v rámci KO26 Táborsko-Soběslavské krajinné oblasti představuje krajina zachovalou venkovskou strukturu s vysokou krajinářskou hodnotou a dochovaným historickým charakterem sídel. Výstavba větrných elektráren by zde narušila kontext historických sídelních jader Mikroregionu Táborsko a představovala by vizuálně agresivní zásah do harmonické krajiny Vysočiny. SEA však neobsahuje odpovídající hodnocení toho, jak budou větrné elektrárny působit v dálkových pohledech na tato území, jak ovlivní historické panorama krajiny ani jak změní vizuální vztahy mezi sídly, kulturními dominantami a otevřenými horizonty krajiny. Dokumentace současně nevypořádává ani	

Poř. č.	Připomínkové místo	Číslo jednací	Článek	AO	Připomínka	Vyhodnocení
					skutečnost, že SOKR pro oblast Pacovska výslovně uvádí, že umisťování VTE do této oblasti nelze doporučit. Takový postup je v rozporu se zákonem č. 114/1992 Sb., o ochraně přírody a krajiny, s § 12 ochrany krajinného rázu, s Evropskou úmluvou o krajině (2000), s principem ochrany kulturní krajiny, s principem ochrany historických hodnot území, s principem prevence a s požadavkem objektivního a transparentního hodnocení vlivů koncepce. Dokumentace SEA je proto v této části nepřezkoumatelná. **Návrh řešení:** Požadujeme přepracování hodnocení vlivů akcelerační oblasti AOV49 – Křeč na kulturní krajinu, historické dominanty a historické pohledové vazby. Současně požadujeme doplnění regionálního vizuálního modelu, realistických panoramatických vizualizací, hodnocení zásahu do kulturního panoramatu, posouzení dálkové viditelnosti z kulturně významných lokalit, vyhodnocení zásahu do historických pohledových os, objektivní hodnocení změny historickésiluety krajiny a transparentní posouzení přijatelnosti zásahu do kulturní krajiny regionu. Pokud nebude možné uvedené nedostatky objektivně a přezkoumatelně odstranit, Požadujeme vypuštění akcelerační oblasti AOV49 – Křeč a souvisejícího územního opatření z návrhu Změny č. 2 Územního rozvojového plánu ČR. **Připomínka č. 60: Narušení duchovní krajiny, poutních míst a symbolických dominant území** Dokumentace SEA pro AOV49 – Křeč nedostatečně vyhodnocuje zásahy do duchovní krajiny, poutních míst, sakrálních dominant a symbolických kulturních prvků území. Dokumentace sice obecně připouští zásahy do krajinného rázu a vizuálních vztahů v krajině, současně však nehodnotí specifické působení větrných elektráren na duchovní a kulturně-symbolickou vrstvu krajiny. V území AOV49 – Křeč se přitom nachází významná poutní a sakrální místa, která jsou nedílnou součástí historické identity krajiny Pacovska a Černovicka. Významným duchovním a kulturním místem širšího území je zejména poutní místo Svatá Anna, jehož význam nespočívá pouze v samotné stavbě, ale také v jeho zasazení do otevřené kulturní krajiny, historických pohledových vztazích a tradičním vnímání krajinného prostoru. Významnou dominantou území je rovněž kostel sv. Jakuba Většího ve Křeči, který tvoří přirozenou historickou dominantu sídla a výrazný orientační i symbolický bod širší krajiny. Kostel je současně významně viditelný ze silnice III/409 a dlouhodobě tvoří charakteristický obraz návratu do krajiny Černovicka a Křečska. Pro obyvatele širšího území tak nepředstavuje pouze sakrální stavbu, ale i symbol domova, historické kontinuity a identity místa. SEA však neobsahuje odpovídající analýzu toho, jak budou větrné elektrárny výšky přesahující 200 m působit v pohledových vazbách vůči těmto duchovním a kulturním dominantám. Dokumentace nehodnotí změnu historického obrazu krajiny, změnu proporcí mezi sakrálními dominantami a novými technickými stavbami ani zásah do symbolického významu těchto míst v krajině. Současně není objektivně vysvětleno, jak může být zásah tohoto rozsahu hodnocen pouze jako „mírně negativní“. Navrhované větrné elektrárny představují v území zcela nový technický prvek mimořádného měřítka, který zásadně mění historické proporce krajiny a vytváří dominanty konkurující tradičním sakrálním a kulturním prvkům území. Dochází tak k proměně historicky utvářeného obrazu krajiny, v němž dosud dominantní postavení zaujímaly kostely, poutní místa, historické siluety sídel a přirozené horizonty krajiny. Takový postup je v rozporu s § 12 zákona č. 114/1992 Sb., o ochraně přírody a krajiny, podle něhož je chráněn krajinný ráz jako celek, tedy i kulturní, historická a duchovní charakteristika krajiny, harmonické měřítko a historické vztahy v území. Nedostatečné vypořádání duchovní a kulturní krajiny potvrzuje i nesouhlasné stanovisko Kraje Vysočina, které výslovně uvádí, že „především byl zcela podceněn nejvíce VTE zasahovaný zákonem chráněný institut, a to krajinný ráz“, který byl podle krajského úřadu „hodnocen pouze zběžně a s ohledem na krajinné a kulturněhistorické dominanty nadregionálního významu.“ Krajský úřad současně konstatuje, že	

Poř. č.	Připomínkové místo	Číslo jednací	Článek	AO	Připomínka	Vyhodnocení
					návrh AO ignoroval Strategii ochrany krajinného rázu Kraje Vysočina (SOKR), přestože právě tato strategie chrání obraz sídel v krajině, harmonické měřítko, kulturní dominanty, historické pohledové vztahy a charakter venkovské kulturní krajiny. Postup SEA je současně v rozporu s Evropskou úmluvou o krajině, která chápe krajinu jako součást kulturního dědictví a významný prvek identity a kvality života obyvatel. Úmluva přitom nechrání pouze výjimečné krajiny, ale i běžnou kulturní krajinu každodenního života obyvatel a historicky utvářené vztahy mezi člověkem, sídly a krajinou. Výsledkem je nepřezkoumatelné hodnocení, které neodpovídá skutečnému rozsahu zásahů do duchovní krajiny, poutních míst, sakrálních dominant a symbolických kulturních hodnot širšího území. **Návrh řešení:** Požadujeme přepracování SEA v části týkající se kulturní a duchovní krajiny tak, aby dokumentace odpovídala skutečnému rozsahu zásahů do sakrálních dominant, poutních míst, historických pohledových vazeb a symbolických hodnot území. Hodnocení musí být doplněno o podrobné vyhodnocení vizuálního působení větrných elektráren vůči poutnímu místu Svatá Anna, kostelu sv. Jakuba Většího ve Křeči a dalším kulturním dominantám širšího území. Současně požadujeme objektivní a přezkoumatelné vysvětlení, jak mohou být zásahy tohoto rozsahu do duchovní a kulturní krajiny hodnoceny pouze jako mírně negativní. **Připomínka č. 61: Narušení archeologické krajiny a historické kontinuity území** Dokumentace SEA pro AOV49 – Křeč nedostatečně hodnotí dopady navržené akcelerační oblasti na archeologické a kulturně-historické lokality, historickou kontinuitu osídlení a historickou krajinu širšího území. SEA současně neobsahuje systematické vyhodnocení archeologických lokalit, neposuzuje historickou kontinuitu krajiny ani objektivně nehodnotí zásah do území s doloženou historickou a kulturní hodnotou. To je zvlášť významné v případě archeologického naleziště ve Křeči, spojeného s lokalitou poslední husitské bitvy z roku 1435, které se nachází v AOV49. Území Křeče a širšího okolí představuje historicky významný krajinný prostor s doloženou kontinuitou osídlení, historických událostí a kulturní paměti krajiny. Dokumentace SEA přitom sama připouští zásahy do krajinného rázu, horizontů, kulturních dominant a historických pohledových vztahů. Současně však neobsahuje objektivní hodnocení archeologické krajiny ani posouzení toho, jak může rozsáhlá industrializace území ovlivnit historickou identitu a čitelnost kulturní krajiny. Současně není objektivně vysvětleno, jak může být zásah tohoto rozsahu hodnocen pouze jako „mírně negativní“. Navrhované větrné elektrárny výšky přesahující 200 m představují v historické krajině zcela nový technický prvek mimořádného měřítka, který zásadně mění historické proporce krajiny, narušuje tradiční panorama území a oslabuje historickou čitelnost krajiny spojené s dlouhodobým vývojem osídlení regionu. SEA současně nehodnotí vztah archeologických lokalit k historickému panoramatu krajiny, neposuzuje kulturně-historické vazby v území ani objektivně nehodnotí zásah do historického prostředí spojeného s poslední husitskou bitvou a historickou identitou širšího prostoru Křečska a Černovicka. Takový postup je v rozporu se zákonem č. 20/1987 Sb., o státní památkové péči, podle něhož je třeba chránit archeologické dědictví a historické hodnoty území. Současně je v rozporu s § 12 zákona č. 114/1992 Sb., o ochraně přírody a krajiny, podle něhož je chráněn krajinný ráz jako celek, tedy i kulturní a historická charakteristika krajiny a historické vztahy v území. Evropská úmluva o krajině současně chápe krajinu jako výsledek dlouhodobého působení přírodních a kulturních procesů, součást kulturní identity obyvatel a nositele historické paměti území. SEA však historickou vrstvu krajiny, archeologickou kontinuitu území ani kulturně-historickou identitu prostoru objektivně nehodnotí. Historic England (2021) současně upozorňuje, že vysoké technické dominanty mohou významně narušit historické panorama, kulturní kontext archeologických lokalit, historické pohledové vazby i čitelnost historické krajiny. SEA však takové hodnocení pro AOV49 – Křeč neobsahuje.	

Poř. č.	Připomínkové místo	Číslo jednací	Článek	AO	Připomínka	Vyhodnocení
					Výsledné hodnocení SEA je proto nepřezkoumatelné a neodpovídá skutečnému rozsahu zásahu do archeologických a kulturně-historických hodnot území. **Návrh řešení:** Požadujeme přepracování hodnocení vlivů AOV49 – Křeč na archeologické a kulturně-historické lokality a doplnění objektivního hodnocení historické krajiny širšího území. Současně požadujeme doplnění analýzy archeologické krajiny, hodnocení historické kontinuity osídlení, posouzení zásahu do kulturně-historických vazeb, objektivní vyhodnocení dopadů na archeologické naleziště ve Křeči a historické prostředí spojené s poslední husitskou bitvou, hodnocení zásahu do historického panoramatu krajiny a transparentní posouzení přijatelnosti industrializace území z hlediska ochrany historické krajiny. Pokud nebude možné uvedené nedostatky objektivně a přezkoumatelně odstranit, požadujeme vypuštění AOV49 – Křeč a souvisejícího územního opatření z návrhu Změny č. 2 Územního rozvojového plánu ČR. **Připomínka č. 62: Absence objektivního hodnocení vizuální dominance a viditelnosti** Dokumentace SEA neobsahuje objektivní a přezkoumatelné hodnocení vizuální dominance navržených větrných elektráren, jejich dálkové viditelnosti a skutečných dopadů na krajinný ráz širšího území. Dokumentace současně neobsahuje realistické fotomontáže, neobsahuje panoramatické vizualizace, neobsahuje objektivní simulace krajinných dopadů, neobsahuje regionální analýzu viditelnosti pro výšku 200 metrů ani objektivně neposuzuje dálkovou dominanci navržených staveb. SEA pracuje pouze s omezenými mapovými podklady, s malými měřítky map a bez realistického vizuálního modelování skutečných dopadů navrhované výstavby. Dokumentace současně neobsahuje vizualizace z klíčových pohledových bodů, simulace z kulturně významných lokalit, panoramatické pohledy z obcí ani objektivní posouzení vizuální dominance v regionálním měřítku. To je zvlášť významné vzhledem k rozsahu navrhovaného zásahu. SEA totiž připouští možnost výstavby až 24 větrných elektráren o výšce až 200 metrů, přičemž v kombinaci s dalšími akceleračními oblastmi může v širším území vzniknout soustava přibližně 88 větrných elektráren. Takové stavby představují dominantní technické objekty viditelné na značné vzdálenosti a zásadně ovlivňují horizonty, siluety sídel, krajinné panorama, historické pohledové vazby i celkové vnímání krajinného prostoru. Dokumentace SEA však neobsahuje realistické simulace těchto dopadů, neposuzuje viditelnost z konkrétních obcí, nehodnotí dálkové pohledy ani objektivně neposuzuje vznik technické dominance nad kulturní krajinou. Významné je i to, že SEA pracuje pouze s omezenými mapovými podklady a neobsahuje detailní regionální model viditelnosti pro stavby o výšce až 200 metrů. Bez takového modelu však nelze objektivně vyhodnotit rozsah vizuálního zásahu, krajinnou dominanci, dálkovou viditelnost ani skutečný rozsah kumulativních vizuálních dopadů. Dokumentace současně neumožňuje veřejnosti objektivně posoudit skutečný rozsah zásahu, dopady na panorama krajiny, změnu horizontů ani proměnu krajinného charakteru. To představuje závažný problém přezkoumatelnosti SEA. Strategie ochrany krajinného rázu Kraje Vysočina (SOKR, 2024) přitom výslovně chrání pohledově exponované prostory, harmonické měřítko krajiny, krajinné horizonty, kulturní dominanty a obraz sídel v krajině. Generel krajinného rázu Jihočeského kraje současně chrání charakteristické krajinné prostory jako reprezentativní segmenty jihočesk krajiny s nejvýraznějším krajinným rázem, včetně harmonického měřítka krajiny, krajinných horizontů, kulturních dominant, historických pohledových vazeb, výrazných scenérií a kulturní identity území. Dokument výslovně uvádí, že jde o „nejhodnotnější části s nejvýraznějším krajinným rázem“ a o území představující „symboly jihočeské krajiny“. Dokumentace SEA však bez objektivního vizuálního modelování není schopna prokázat, že tyto hodnoty nebudou významně narušeny.	

Poř. č.	Připomínkové místo	Číslo jednací	Článek	AO	Připomínka	Vyhodnocení
					Historic England (2021) současně doporučuje používání realistických vizualizací, panoramatických simulací, analýz dálkových pohledů a objektivního hodnocení dálkové viditelnosti u rozsáhlých větrných parků. Studie Guan et al. (2022) současně potvrzuje, že bez regionálního modelování viditelnosti nelze objektivně vyhodnotit kumulativní vizuální dopady soustav větrných elektráren. Studie Svensson et al. (2023) potvrzuje, že kvalitní vizuální modelování je zásadní podmínkou objektivního hodnocení dopadů větrných elektráren na krajinný ráz a veřejné posouzení přijatelnosti záměru. Dokumentace SEA však tyto požadavky nesplňuje, objektivní vizuální model neobsahuje a neumožňuje transparentní přezkoumání skutečných krajinných dopadů návrhu. Výsledné hodnocení vlivů na krajinný ráz je proto nepřezkoumatelné a metodicky nedostatečné. Takový postup je v rozporu se zákonem č. 100/2001 Sb., o posuzování vlivů na životní prostředí, se zákonem č. 114/1992 Sb., o ochraně přírody a krajiny, s § 12 ochrany krajinného rázu, s Evropskou úmluvou o krajině (2000), s principem prevence, s požadavkem přezkoumatelnosti SEA a s požadavkem objektivního a transparentního hodnocení vlivů koncepce. Dokumentace SEA je proto v této části nepřezkoumatelná. **Návrh řešení:** Požadujeme přepracování hodnocení vizuálních dopadů akcelerační oblasti AOV49 – Křeč a doplnění objektivního regionálního modelu viditelnosti navržených větrných elektráren. Současně požadujeme doplnění realistických fotomontáží, panoramatických vizualizací, analýzy dálkových pohledů pro výšku 200 metrů, simulací z klíčových pohledových lokalit, hodnocení dálkové viditelnosti, objektivního posouzení vizuální dominance a transparentního vyhodnocení kumulativních vizuálních dopadů celé soustavy AOV49 – Křeč. Pokud nebude možné uvedené nedostatky objektivně a přezkoumatelně odstranit, Požadujeme vypuštění akcelerační oblasti AOV49 – Křeč a souvisejícího územního opatření z návrhu Změny č. 2 Územního rozvojového plánu ČR. **Připomínka č. 63: Světelné znečištění a ztráta noční krajiny** Dokumentace SEA nedostatečně hodnotí dopady navržené akcelerační oblasti AOV49 – Křeč na noční krajinu, tmavou krajinu, noční panorama a kumulativní světelnou zátěž území. Dokumentace současně nehodnotí překážkové osvětlení větrných elektráren, neposuzuje blikající výstražná světla, nehodnotí noční dálkovou viditelnost soustavy větrných elektráren ani objektivně neposuzuje ztrátu tmavé krajiny a změnu nočního charakteru území. To je zvlášť významné vzhledem k rozsahu navrhovaného zásahu. SEA totiž připouští možnost výstavby až 24 větrných elektráren o výšce až 200 metrů v rámci AOV49 – Křeč, přičemž v kombinaci s AOV47–AOV50 může v širším území vzniknout soustava přibližně 88 větrných elektráren. Taková soustava větrných elektráren bude vyžadovat překážkové osvětlení, synchronizované blikající výstražné systémy a trvalé noční světelné značení. Výsledkem bude vznik nového technického nočního horizontu, výrazná proměna nočního panoramatu, narušení charakteru tmavé krajiny a významná kumulativní světelná zátěž v regionálním měřítku. Dokumentace SEA však neobsahuje model světelného znečištění, neposuzuje dálkovou viditelnost nočního osvětlení, nehodnotí kumulativní působení blikajících světel ani objektivně neposuzuje dopady na noční krajinný ráz. SEA současně nehodnotí vlivy na vnímání krajiny obyvateli, narušení nočního panoramatu, ztrátu přirozené tmavé krajiny ani dopady na rekreační a estetickou hodnotu území. Významný je i kumulativní charakter navrhovaného zásahu. V případě realizace celé soustavy AOV47–AOV50 může vzniknout rozsáhlý pás blikajících technických dominant, viditelný na velké vzdálenosti, který zásadně změní dosavadní noční charakter krajiny. Strategie ochrany krajinného rázu Kraje Vysočina (SOKR, 2024) přitom chrání: harmonické měřítko krajiny, krajinné scenérie, obraz sídel v krajině, pohledově exponované prostory a charakter krajinného	

Poř. č.	Připomínkové místo	Číslo jednací	Článek	AO	Připomínka	Vyhodnocení
					panoramatu. Dokumentace SEA však noční podobu krajiny prakticky vůbec nehodnotí. Studie Falchi et al. (2016) současně potvrzuje, že rozsáhlé technické osvětlení významně přispívá ke kumulativnímu světelnému znečištění a ovlivňuje kvalitu nočního prostředí v regionálním měřítku. Studie Kyba et al. (2017) potvrzuje, že umělé noční osvětlení představuje významný zásah do krajinného prostředí a vede ke ztrátě přirozené tmavé krajiny i změně vnímání krajinného prostoru. Studie Svensson et al. (2023) dále potvrzuje, že blikající překážkové osvětlení vysokých větrných elektráren významně ovlivňuje vnímání noční krajiny a zesiluje vizuální dominanci větrných parků. Dokumentace SEA však tyto dopady objektivně nehodnotí, metodicky nevysvětluje ani neprokazuje jejich přijatelnost. Výsledné hodnocení vlivů na krajinný ráz je proto nepřezkoumatelné a neodpovídá skutečnému rozsahu zásahu do noční krajiny regionu. Takový postup je v rozporu se zákonem č. 114/1992 Sb., o ochraně přírody a krajiny, s § 12 ochrany krajinného rázu, s Evropskou úmluvou o krajině (2000), s principem ochrany krajinného rázu, s principem prevence a s požadavkem objektivního a transparentního hodnocení vlivů koncepce. Dokumentace SEA je proto v této části nepřezkoumatelná. **Návrh řešení:** Požadujeme přepracování hodnocení vlivů akcelerační oblasti AOV49 – Křeč na noční krajinu a doplnění objektivního hodnocení světelného znečištění a kumulativní světelné zátěže širšího území. Současně požadujeme doplnění modelu noční viditelnosti, hodnocení překážkového osvětlení, posouzení dálkové viditelnosti blikajících světel, objektivní vyhodnocení ztráty tmavé krajiny, hodnocení kumulativních světelných dopadů soustavy AOV47–AOV50 a transparentní posouzení přijatelnosti zásahu do noční krajiny regionu. Pokud nebude možné uvedené nedostatky objektivně a přezkoumatelně odstranit, Požadujeme vypuštění akcelerační oblasti AOV49 – Křeč a souvisejícího územního opatření z návrhu Změny č. 2 Územního rozvojového plánu ČR. **Připomínka č. 64: Zásah do rekreační a estetické funkce krajiny** Dokumentace SEA nedostatečně hodnotí dopady navržené akcelerační oblasti AOV49 – Křeč na rekreační a estetickou funkci krajiny, turistický potenciál území a venkovský charakter krajiny. Dokumentace současně nehodnotí dopady na rekreační využívání území, neposuzuje změnu estetické hodnoty krajiny, nehodnotí atraktivitu venkovské krajiny ani objektivně neposuzuje dopady industrializace krajiny na rekreační potenciál regionu. Dotčené území přitom představuje krajinu s vysokou estetickou hodnotou, s dochovaným venkovským charakterem, s významnými pohledovými horizonty, s kulturně-historickými dominantami a s rekreačním a turistickým využitím. Jedná se o krajinu využívanou pro pěší turistiku, cykloturistiku, rekreační pobyty, individuální rekreaci a venkovský cestovní ruch. Dokumentace SEA však neobsahuje objektivní hodnocení rekreační funkce krajiny, neposuzuje změnu vnímání krajiny návštěvníky, nehodnotí dopady na estetickou kvalitu území ani objektivně neposuzuje změnu atraktivity krajiny po industrializaci prostoru větrnými elektrárnami. To je zvlášť významné vzhledem k rozsahu navrhovaného zásahu. SEA totiž připouští možnost výstavby až 24 větrných elektráren o výšce až 200 metrů v rámci AOV49 – Křeč, přičemž v kombinaci s AOV47–AOV50 může v širším území vzniknout soustava přibližně 88 větrných elektráren. Takový rozsah výstavby zásadně mění charakter krajiny, vytváří nový technický horizont, oslabuje estetickou hodnotu území a proměňuje venkovskou kulturní krajinu v technicky dominovaný prostor. Dokumentace SEA však nehodnotí ztrátu venkovského charakteru krajiny, neposuzuje dopady na turistickou atraktivitu regionu, nehodnotí zásah do rekreační krajiny ani objektivně neposuzuje dlouhodobé dopady na estetické vnímání prostoru. Strategie ochrany krajinného rázu Kraje Vysočina (SOKR, 2024) přitom chrání harmonické měřítko krajiny, krajinné scenérie, obraz sídel v krajině, pohledově exponované prostory a estetické hodnoty krajiny.	

Poř. č.	Připomínkové místo	Číslo jednací	Článek	AO	Připomínka	Vyhodnocení
					Obdobně Generel krajinného rázu Jihočeského kraje chrání charakteristické krajinné prostory jako reprezentativní segmenty jihočeské krajiny s nejvýraznějším krajinným rázem, výraznými scenériemi, kulturními dominantami, historickými pohledovými vazbami a kulturní identitou představující symboly jihočeské krajiny. Dokumentace SEA však rekreační a estetickou funkci krajiny objektivně nehodnotí. Studie Frantál a Kunc (2011) potvrzuje, že rozsáhlé koncentrace větrných elektráren mohou významně narušit rekreační a estetickou hodnotu krajiny, zejména v územích s dochovaným venkovským charakterem a vysokou krajinářskou hodnotou. Studie Pasqualetti (2011) dále upozorňuje, že industrializace kulturní krajiny větrnými parky významně mění estetické vnímání prostoru a může vést ke ztrátě identity tradiční venkovské krajiny. Studie Westlund a Wilhelmsson (2021) současně potvrzuje, že dominantní technické struktury v krajině mohou negativně ovlivňovat subjektivní vnímání kvality prostředí, atraktivitu rekreačního území i způsob, jakým návštěvníci krajinu vnímají. Dokumentace SEA však tyto dopady objektivně nehodnotí, metodicky nevysvětluje ani neprokazuje jejich přijatelnost. Výsledné hodnocení vlivů na krajinný ráz je proto nepřezkoumatelné a neodpovídá skutečnému rozsahu zásahu do rekreační a estetické funkce krajiny. Takový postup je v rozporu se zákonem č. 114/1992 Sb., o ochraně přírody a krajiny, s § 12 ochrany krajinného rázu, s Evropskou úmluvou o krajině (2000), s principem ochrany kulturní krajiny, s principem prevence, s cíli územního plánování podle stavebního zákona a s požadavkem objektivního a transparentního hodnocení vlivů koncepce. Dokumentace SEA je proto v této části nepřezkoumatelná. **Návrh řešení:** Požadujeme přepracování hodnocení vlivů akcelerační oblasti AOV49 – Křeč na rekreační a estetickou funkci krajiny a doplnění objektivního hodnocení dopadů na turistický a rekreační potenciál území. Současně požadujeme objektivní vyhodnocení změny estetické hodnoty krajiny, posouzení dopadů na venkovský charakter území, hodnocení zásahu do rekreační krajiny, posouzení vlivů na turistickou atraktivitu regionu, objektivní vyhodnocení změny vnímání krajiny návštěvníky a transparentní posouzení přijatelnosti industrializace krajiny z hlediska rekreačního využití území. Pokud nebude možné uvedené nedostatky objektivně a přezkoumatelně odstranit, Požadujeme vypuštění akcelerační oblasti AOV49 – Křeč a souvisejícího územního opatření z návrhu Změny č. 2 Územního rozvojového plánu ČR. **Připomínka č. 65: Absence transparentní metodiky hodnocení krajinného rázu** Dokumentace SEA neobsahuje transparentní, objektivní a přezkoumatelnou metodiku hodnocení vlivů navržené akcelerační oblasti AOV49 – Křeč na krajinný ráz. Dokumentace současně neobsahuje jasná kritéria hodnocení, neuvádí limity přijatelnosti zásahů, nevysvětluje způsob bodového hodnocení ani objektivně nezdůvodňuje výsledné hodnocení vlivů jako pouze „mírně negativních“. Není zřejmé, zda hodnocení krajinného rázu vychází z podrobného terénního hodnocení a místních charakteristik území, nebo převážně z obecného mapového vyhodnocení. Při existenci významných nejistot v hodnocení krajinných dopadů nelze automaticky vycházet z předpokladu jejich nevýznamnosti. Navržené podmínky neumožňují ověřit, jak bude skutečně dosaženo ochrany krajinného rázu. To představuje závažnou metodickou, právní i procesní vadu dokumentace SEA. SEA sama přitom popisuje významné zásahy do krajinných horizontů, vznik nových výškových dominant, narušení historických pohledových vazeb, oslabení kulturních dominant, zásahy do krajinných scenérií, změnu charakteru krajiny i kumulativní působení rozsáhlé soustavy větrných elektráren. Současně připouští významné dálkové vizuální působení, zásahy do kulturní krajiny, i vznik nových dominant v	

Poř. č.	Připomínkové místo	Číslo jednací	Článek	AO	Připomínka	Vyhodnocení
					území. Přesto dokumentace bez objektivního odborného vysvětlení uzavírá, že vliv na krajinný ráz bude pouze: „mírně negativní“. SEA však nevysvětluje metodiku tohoto závěru, neuvádí kritéria hodnocení, neobsahuje prahové hodnoty přijatelnosti ani objektivně neprokazuje, proč jsou tak rozsáhlé zásahy hodnoceny pouze jako „mírně negativní“. To je zvlášť významné vzhledem k rozsahu navrhovaného zásahu. SEA totiž připouští možnost výstavby až 24 větrných elektráren o výšce až 200 metrů, přičemž v kombinaci s AOV47–AOV50 může v širším území vzniknout soustava přibližně 88 větrných elektráren. Dokumentace SEA přitom neobsahuje objektivní regionální vizuální model, nehodnotí regionální krajinnou saturaci, neposuzuje synergické vizuální efekty, neobsahuje realistické vizualizace ani nehodnotí přijatelnost industrializace krajiny v regionálním měřítku. Výsledné bodové hodnocení je proto netransparentní, metodicky nevysvětlené a nepřezkoumatelné. Strategie ochrany krajinného rázu Kraje Vysočina (SOKR, 2024) přitom pracuje s konkrétními principy ochrany krajiny, s ochranou harmonického měřítka, s ochranou horizontů, s ochranou kulturních dominant a s ochranou pohledově exponovaných prostorů. Dokumentace SEA však nevysvětluje vztah svého hodnocení k těmto principům, neuvádí metodiku vyhodnocení souladu ani objektivně neposuzuje míru zásahu do chráněných hodnot krajiny. Dokumentace SEA tak nepracuje transparentně s krajskými podklady, nevysvětluje metodiku hodnocení ani neumožňuje objektivní přezkoumání závěrů. Metodická doporučení SEA (2015) přitom požadují transparentnost hodnocení, objektivní zdůvodnění závěrů, přezkoumatelnost výsledků a jasné odůvodnění významnosti vlivů. Dokumentace SEA však tyto požadavky nesplňuje. Studie Pasqualetti (2011) a Guan et al. (2022) současně potvrzují, že hodnocení krajinných dopadů větrných elektráren musí zahrnovat regionální měřítko, kumulativní vizuální dopady, změnu identity krajiny a objektivní hodnocení dominance technických struktur v krajině. Dokumentace SEA však neobsahuje objektivní metodické vyhodnocení těchto faktorů, nevysvětluje použitou metodiku ani neprokazuje přezkoumatelnost výsledného hodnocení. Výsledné hodnocení vlivů na krajinný ráz je proto nepřezkoumatelné, metodicky nedostatečné a v rozporu se skutkovými zjištěními uvedenými v samotné dokumentaci. Takový postup je v rozporu se zákonem č. 100/2001 Sb., o posuzování vlivů na životní prostředí, se zákonem č. 114/1992 Sb., o ochraně přírody a krajiny, s požadavkem přezkoumatelnosti správních podkladů, s principem prevence, s Evropskou úmluvou o krajině (2000), s metodickými požadavky SEA a s požadavkem objektivního a transparentního hodnocení vlivů koncepce. Dokumentace SEA je proto v této části nepřezkoumatelná. **Návrh řešení:** Požadujeme přepracování metodiky hodnocení vlivů akcelerační oblasti AOV49 – Křeč na krajinný ráz a doplnění transparentního a objektivního metodického odůvodnění výsledného hodnocení. Současně požadujeme jasné vymezení hodnoticích kritérií, stanovení limitů přijatelnosti zásahů, objektivní vysvětlení bodového hodnocení, doplnění regionálního vizuálního modelu, objektivní vyhodnocení kumulativních dopadů, transparentní posouzení souladu s krajskými krajinnými podklady a přezkoumatelné zdůvodnění závěrů SEA. Pokud nebude možné uvedené nedostatky objektivně a přezkoumatelně odstranit, Požadujeme vypuštění akcelerační oblasti AOV49 – Křeč a souvisejícího územního opatření z návrhu Změny č. 2 Územního rozvojového plánu ČR. **H) Veřejné zdraví a ochrana obyvatel** **Připomínka č. 66: Nedostatečné vyhodnocení dlouhodobých zdravotních dopadů na obyvatelstvo** Dokumentace SEA nedostatečně hodnotí dlouhodobé zdravotní dopady navržené akcelerační oblasti AOV49 – Křeč na obyvatelstvo dotčených obcí a okolní venkovské krajiny. Hodnocení vlivů na veřejné	

Poř. č.	Připomínkové místo	Číslo jednací	Článek	AO	Připomínka	Vyhodnocení
					zdraví je v dokumentaci redukováno převážně na obecné konstatování o nepřekročení hygienických limitů hluku a na předpoklad dostatečné vzdálenosti obytné zástavby od akcelerační oblasti, aniž by bylo provedeno komplexní zdravotní vyhodnocení dlouhodobé expozice obyvatel hluku, psychosociální zátěži a dalším změnám životního prostředí, které mohou ovlivnit kvalitu života a zdravotní stav obyvatel dotčeného území. SEA současně neobsahuje komplexní hodnocení dlouhodobé zdravotní zátěže obyvatel, vyhodnocení chronických psychosociálních dopadů, analýzu dlouhodobé stresové zátěže, hodnocení poruch spánku ani objektivní vyhodnocení kumulativních zdravotních vlivů více zařízení v území. Dokumentace přitom sama připouští možnost obtěžování obyvatel v noční době, přesto však bez dalšího uzavírá, že vlivy na veřejné zdraví budou zanedbatelné a hodnotí je bodovým hodnocením „0“. Takový závěr není podložen odpovídajícím zdravotním posouzením ani odbornou analýzou skutečných dlouhodobých dopadů na obyvatelstvo. Světová zdravotnická organizace (WHO) ve svých Environmental Noise Guidelines for the European Region potvrzuje, že environmentální hluk představuje významný problém veřejného zdraví a že hluk z větrných elektráren je spojován zejména s chronickým obtěžováním obyvatel, narušením spánku, stresovými reakcemi a zhoršením kvality života. WHO současně doporučuje minimalizovat dlouhodobou expozici obyvatel hluku z větrných elektráren, zejména v klidných venkovských oblastech s nízkou původní hlukovou zátěží. Systematická přehledová studie Freiberg et al. (2019) potvrzuje, že nejčastěji doloženými účinky dlouhodobé expozice hluku z větrných elektráren jsou chronické obtěžování, poruchy spánku, stresové reakce a zhoršení psychické pohody obyvatel. Aktualizovaný přehled UK Health Security Agency (2024) současně potvrzuje, že nejkonzistentnější vědecké důkazy existují právě pro souvislost mezi hlukem větrných elektráren, chronickým obtěžováním obyvatel a poruchami spánku. Studie Jalali et al. (2016) dále potvrzuje zhoršení kvality života a subjektivního zdravotního stavu obyvatel po uvedení větrných elektráren do provozu. Studie McBride et al. (2013) současně potvrzuje dlouhodobé zhoršení kvality života obyvatel žijících v blízkosti větrných elektráren i po více letech provozu zařízení. Studie Poulsen a Sørensen (2016) založená na rozsáhlých populačních datech z Dánska současně upozorňuje na souvislost mezi expozicí hluku z větrných elektráren a zvýšeným užíváním léků na spaní a dalšími zdravotními ukazateli. Státní zdravotní ústav současně uvádí, že dlouhodobé působení hluku je spojeno se zvýšenou stresovou zátěží, poruchami spánku, zvýšeným rizikem kardiovaskulárních onemocnění a zhoršením kvality života obyvatel. SEA však žádné odpovídající zdravotní hodnocení dlouhodobých psychosociálních a kumulativních vlivů neobsahuje a podstatnou část posouzení nepřípustně odkládá až do navazujících řízení. Takový postup je v rozporu s požadavkem komplexního posouzení vlivů koncepce již na úrovni SEA a neumožňuje objektivně posoudit skutečné dlouhodobé dopady návrhu na veřejné zdraví a kvalitu života obyvatel. Takový postup je v rozporu se zákonem č. 258/2000 Sb., o ochraně veřejného zdraví, se zákonem č. 100/2001 Sb., o posuzování vlivů na životní prostředí, s principem prevence a principem předběžné opatrnosti i s doporučeními WHO pro ochranu obyvatel před dlouhodobou environmentální hlukovou zátěží. Dokumentace SEA je proto v této části nepřezkoumatelná a skutkový stav nebyl dostatečně zjištěn. **Návrh řešení:** Požadujeme doplnění komplexního hodnocení dlouhodobých zdravotních dopadů navržené akcelerační oblasti AOV49 – Křeč na obyvatelstvo, zejména vyhodnocení dlouhodobé psychosociální zátěže, hodnocení chronického obtěžování obyvatel, posouzení poruch spánku, vyhodnocení kumulativních zdravotních vlivů, analýzy dlouhodobé stresové zátěže a objektivního posouzení dopadů na kvalitu života obyvatel v dotčeném území. Pokud nebude možné uvedené nedostatky objektivně a přezkoumatelně odstranit, Požadujeme vypuštění akcelerační oblasti AOV49 – Křeč a souvisejícího územního opatření z návrhu Změny č. 2 Územního	

Poř. č.	Připomínkové místo	Číslo jednací	Článek	AO	Připomínka	Vyhodnocení
					rozvojového plánu ČR. **Připomínka č. 67: Nepřezkoumatelnost závěrů o „zanedbatelném vlivu“ na veřejné zdraví** Dokumentace SEA dospívá k závěru, že vlivy navržené akcelerační oblasti AOV49 – Křeč na veřejné zdraví budou „zanedbatelné“, aniž by byl tento závěr podložen konkrétním odborným posouzením, detailní akustickou studií nebo objektivně ověřitelnými daty. Dokumentace současně stanovuje bodové hodnocení „0“, přestože sama připouští možnost obtěžování obyvatel v noční době. SEA uvádí: „Předpokládaný zdroj hluku: max. 106 dB na jednu VTE, požadavek na vzdálenost od obytné zástavby min. 500 m (předpokládaná hluková zátěž v takové vzdálenosti cca 37 dB). Není předpoklad překračování hlukových limitů, možnost obtěžování v okrajové zástavbě v noční době. Vlivy na veřejné zdraví zanedbatelné. Bodové ohodnocení 0!“ Takový závěr je však založen pouze na obecných předpokladech a spekulativních modelech, nikoliv na konkrétním posouzení skutečných podmínek v území. Absence jednoznačných údajů o dlouhodobých zdravotních účincích nepředstavuje důkaz jejich neexistence. Přetrvávající odborné nejistoty týkající se dlouhodobého působení hluku, nízkofrekvenčního hluku, amplitudové modulace a psychosociálních dopadů neumožňují automaticky předpokládat nevýznamnost zdravotních účinků. Dokumentace neobsahuje konkrétní rozmístění větrných elektráren, návrh jejich počtu, model skutečného provozu zařízení, regionální hlukový model, scénářové hodnocení různých meteorologických podmínek ani objektivní vyhodnocení kumulativního působení více zdrojů hluku. Současně není zřejmé, z jakého odborného podkladu vychází tvrzení o předpokládané hlukové zátěži „cca 37 dB“ ve vzdálenosti 500 m, zejména s ohledem na skutečnost, že v České republice se obdobně vysoké a výkonné větrné elektrárny v současnosti prakticky nenacházejí a jejich akustické parametry se mohou významně lišit podle konkrétního typu zařízení, výkonu, výšky stožárů, meteorologických podmínek, terénu a kumulace více zdrojů. Stanovení odstupové vzdálenosti 500 m není založeno na standardizované metodice ani objektivním odborném modelu, ale podle informací z Ministerstva pro místní rozvoj (2026) vzniklo pouze na základě odborných diskusí mezi institucemi. Dokumentace proto neumožňuje přezkoumat, proč byla zvolena právě tato hodnota a nikoli jiná. Dokumentace současně nepředkládá žádné konkrétní akustické výpočty, mapy hlukové zátěže ani modely šíření hluku v území. Hodnocení je založeno převážně pouze na obecném předpokladu minimální vzdálenosti 500 m od obytné zástavby a na předpokladu, že samotné větrné elektrárny budou umístěny dále od hranice akcelerační oblasti. Takový postup je spekulativní a neumožňuje objektivně posoudit skutečné dopady návrhu na veřejné zdraví obyvatel. Pořizovatel současně v odůvodnění Změny č. 2 ÚRP sám připouští, že minimální odstup 500 m nebyl stanoven na základě objektivního zdravotního posouzení, ale především z důvodu dosažení výkonového cíle akceleračních oblastí. Dokumentace výslovně uvádí, že při větších odstupových vzdálenostech by většina akceleračních oblastí nesplnila požadovanou minimální rozlohu a nebylo by možné dosáhnout cílového výkonu 3 000 MW. Samotný pořizovatel tedy přiznává, že hranice 500 m představuje kompromis motivovaný energetickým cílem, nikoliv odborně doloženou hranici bezpečné ochrany veřejného zdraví. Současně je nutné zdůraznit, že hygienické limity hluku nepředstavují bezpečný práh bez zdravotních dopadů, ale pouze společensky akceptovatelnou míru zdravotního rizika. Samotné splnění limitních hodnot proto automaticky neznamená absenci chronického obtěžování obyvatel, poruch spánku ani dalších psychosociálních dopadů dlouhodobé hlukové zátěže. Dokumentace SEA navíc sama připouští, že podrobné hlukové studie mají být teprve zpracovány v navazujících řízeních. V podmínkách územního opatření se výslovně uvádí požadavek na „podrobnou hlukovou studii působení hluku na obytnou zástavbu zahrnující kumulativní působení ostatních existujících a povolených zdrojů hluku“. SEA tedy sama potvrzuje, že skutečné hlukové poměry a reálné dopady na obyvatelstvo nejsou v době pořizování dokumentace objektivně známy. Přesto bez odpovídajícího odborného podkladu uzavírá, že vlivy na veřejné zdraví budou zanedbatelné. Takový postup je v rozporu s požadavkem na řádné zjištění skutkového stavu a činí dokumentaci v této části nepřezkoumatelnou.	

Poř. č.	Připomínkové místo	Číslo jednací	Článek	AO	Připomínka	Vyhodnocení
					Podle zákona č. 100/2001 Sb., o posuzování vlivů na životní prostředí, musí být vlivy koncepce na obyvatelstvo a veřejné zdraví objektivně vyhodnoceny již na úrovni SEA. Nelze připustit, aby byly zásadní otázky ochrany veřejného zdraví teprve dodatečně zjišťovány až v navazujících řízeních, pokud právě jejich výsledky mohou zásadním způsobem ovlivnit přijatelnost celé akcelerační oblasti. Současně je nutno zdůraznit, že samotné splnění hygienických limitů hluku automaticky neznamená absenci zdravotních dopadů. WHO i další odborné studie potvrzují, že dlouhodobé obtěžování obyvatel, poruchy spánku a psychosociální dopady mohou vznikat i při formálním splnění hygienických limitů hluku. Současně je nutné zdůraznit, že podle Autorizačního návodu Státního zdravotního ústavu k hodnocení zdravotních rizik expozice hluku (2017) musí být hodnocení zdravotních rizik založeno na metodice HRA (Health Risk Assessment), která zahrnuje identifikaci nebezpečnosti, charakterizaci nebezpečnosti, hodnocení expozice a charakterizaci rizika. Metodika současně požaduje zohlednění intenzity hluku, velikosti exponované populace a dalších okolností a vlivů, které modifikují působení hluku. Dokumentace SEA však neobsahuje detailní hodnocení expozice obyvatel, nehodnotí meteorologické podmínky, neřeší amplitudovou modulaci, nehodnotí nízkofrekvenční hluk ani neobsahuje objektivní charakterizaci zdravotních rizik. SEA tak neodpovídá základním požadavkům metodiky hodnocení zdravotních rizik používané v ochraně veřejného zdraví. Takový postup je v rozporu se zákonem č. 100/2001 Sb., o posuzování vlivů na životní prostředí, se zákonem č. 258/2000 Sb., o ochraně veřejného zdraví, s principem prevence a principem předběžné opatrnosti i s požadavkem na dostatečné zjištění skutkového stavu. Dokumentace SEA je proto v této části nepřezkoumatelná. **Návrh řešení:** Požadujeme doplnění detailního regionálního hlukového modelu, konkrétního akustického posouzení navržené akcelerační oblasti, modelu rozmístění a provozu větrných elektráren, vyhodnocení kumulativních hlukových vlivů, scénářového hodnocení různých meteorologických podmínek a objektivního vyhodnocení skutečných dopadů na veřejné zdraví obyvatel. Pokud nebude možné uvedené nedostatky objektivně a přezkoumatelně odstranit, Požadujeme vypuštění akcelerační oblasti AOV49 – Křeč a souvisejícího územního opatření z návrhu Změny č. 2 Územního rozvojového plánu ČR. **Připomínka č. 68: Absence komplexního posouzení hlukové zátěže a kumulativních vlivů** Dokumentace SEA neobsahuje komplexní posouzení hlukové zátěže navržené akcelerační oblasti AOV49 – Křeč a současně nedostatečně hodnotí kumulativní působení více větrných elektráren v území. Hodnocení vlivů na veřejné zdraví je založeno převážně na obecných předpokladech a na modelovém odhadu hlukové zátěže jednotlivé větrné elektrárny, aniž by byly objektivně posouzeny skutečné podmínky provozu rozsáhlé akcelerační oblasti. Posouzení kumulativních účinků postrádá nezbytné vstupy, protože není znám skutečný počet zařízení, jejich umístění ani rozsah souvisejících staveb. Dokumentace hodnotí součet vlivů bez znalosti objektů, jejichž účinky mají být sčítány. SEA současně neobsahuje regionální model hlukové zátěže, scénářové hodnocení kumulace více zařízení, posouzení dlouhodobé noční expozice, hodnocení amplitudové modulace, vyhodnocení nízkofrekvenčního hluku a infrazvuku ani objektivní vyhodnocení vlivu meteorologických podmínek a orografie území na šíření hluku. Dokumentace přitom sama připouští, že v navazujících řízeních bude nutné zpracovat podrobnou hlukovou studii zahrnující kumulativní působení ostatních existujících a povolených zdrojů hluku. Tím SEA současně potvrzuje, že skutečné hlukové poměry v území nejsou v době pořizování dokumentace objektivně známy. Hodnocení je navíc založeno převážně pouze na běžných A-vážených hlukových veličinách, aniž by byly odpovídajícím způsobem posouzeny specifické složky hluku typické pro provoz větrných elektráren,	

Poř. č.	Připomínkové místo	Číslo jednací	Článek	AO	Připomínka	Vyhodnocení
					zejména amplitudová modulace, pulzní charakter hluku, nízkofrekvenční hluk, infrazvuk, proměnlivost hlukové zátěže v noční době a změny šíření hluku v závislosti na meteorologických podmínkách. Studie Møller a Pedersen (2011) potvrzuje, že velké větrné elektrárny produkují významný podíl nízkofrekvenčního hluku, který může být běžnými metodami hodnocení hluku podhodnocován. Autoři současně upozorňují, že nízkofrekvenční složky hluku mohou být významným faktorem obtěžování obyvatel, zejména ve venkovských oblastech s nízkou původní hlukovou zátěží. Studie Hansen, Zajamšek a Hansen (2017) dále potvrzuje, že větrné elektrárny produkují nízkofrekvenční hluk a infrazvukové složky, jejichž šíření a vnímání je výrazně ovlivňováno konkrétními podmínkami v území, zejména meteorologií, směrem větru, stabilitou atmosféry a konfigurací terénu. Studie potvrzuje význam amplitudové modulace hluku větrných elektráren, zejména v noční době a při specifických meteorologických podmínkách. Studie současně upozorňuje, že amplitudová modulace představuje významný faktor subjektivního obtěžování obyvatel. Studie Chiu et al. (2021) současně upozorňuje, že běžné postupy hodnocení hluku nemusí dostatečně postihnout nízkofrekvenční složky hluku z větrných elektráren a že přesné vyhodnocení vyžaduje detailní modelování konkrétních podmínek v území. Studie Michaud et al. (2018) dále potvrzuje souvislost mezi specifickými charakteristikami hluku větrných elektráren, zejména amplitudovou modulací a pulzním charakterem zvuku, a zvýšeným výskytem poruch spánku a subjektivního rušení obyvatel. Přehledová studie van Kamp a van den Berg (2021) současně potvrzuje, že dlouhodobé obtěžování obyvatel hlukem větrných elektráren významně souvisí právě s amplitudovou modulací, proměnlivostí hluku, nočním provozem a dlouhodobou změnou životního prostředí. Studie Health Canada (2014) uvádí, že se zvyšující se expozicí hluku větrných elektráren rostla míra významného obtěžování obyvatel („high annoyance“). Studie zdůrazňuje, že hodnocení dopadů nemá být založeno pouze na administrativně stanovené vzdálenosti od zdroje, ale na reálné hlukové expozici a místních podmínkách prostředí. Studie Michaud et al. (2016) dále uvádí, že hluk větrných elektráren představuje komplexní akustický jev, jehož působení nelze hodnotit pouze prostřednictvím prosté vzdálenosti od zdroje. Výsledky potvrzují vztah mezi úrovní hluku a subjektivním obtěžováním obyvatel, přičemž samotné zdravotní ukazatele vykazovaly složitější souvislosti. Studie Colas et al. (2025) uvádí, že vzájemné aerodynamické interakce mezi turbínami (wake efekt) mohou zvyšovat amplitudovou modulaci a lokálně zesilovat hlukovou zátěž v území. Autoři upozorňují, že modely založené na hodnocení izolovaných turbín nemusí tyto jevy zachycovat, což může vést k podhodnocení skutečné hlukové expozice. SEA však žádné odpovídající komplexní hodnocení těchto specifických faktorů neobsahuje. Dokumentace současně neposuzuje reálné kumulativní působení většího počtu větrných elektráren v rámci celé akcelerační oblasti ani vliv konkrétních meteorologických podmínek a orografie území na šíření hluku směrem k obytné zástavbě. Takový postup neumožňuje objektivně posoudit skutečné dlouhodobé dopady návrhu na veřejné zdraví a kvalitu života obyvatel. Významným faktorem je rovněž charakter dotčeného území jako klidné venkovské krajiny s nízkou původní hlukovou zátěží. V takovém prostředí může být subjektivní obtěžování hlukem větrných elektráren výrazně vyšší než v běžném městském prostředí, neboť kontrast mezi základní hladinou hluku a provozem zařízení je podstatně výraznější. Dokumentace SEA však tuto specifickou charakteristiku území vůbec nezohledňuje a neposuzuje vliv dlouhodobé změny akustického charakteru krajiny na kvalitu života obyvatel. Nedostatečnost dokumentace SEA potvrzují i metodické podklady Ministerstva zdravotnictví (2017), podle kterých musí správná strategie měření a hodnocení hluku zohledňovat meteorologické podmínky, topografické podmínky, provozní podmínky zdroje i prostorovou dispozici území.	

Poř. č.	Připomínkové místo	Číslo jednací	Článek	AO	Připomínka	Vyhodnocení
					Dokumentace SEA však neobsahuje detailní hodnocení orografických podmínek, neřeší noční meteorologické situace, nehodnotí vliv inverzí ani neobsahuje objektivní model šíření hluku v konkrétním území. Takový postup je v rozporu se zákonem č. 100/2001 Sb., o posuzování vlivů na životní prostředí, se zákonem č. 258/2000 Sb., o ochraně veřejného zdraví, s doporučeními WHO pro ochranu obyvatel před dlouhodobou hlukovou zátěží i s principem prevence a principem předběžné opatrnosti. Dokumentace SEA je proto v této části nepřezkoumatelná a skutkový stav nebyl dostatečně zjištěn. **Návrh řešení:** Požadujeme doplnění regionálního modelu hlukové zátěže, komplexního posouzení kumulativních hlukových vlivů více větrných elektráren, scénářového hodnocení různých meteorologických podmínek, vyhodnocení vlivu orografie území na šíření hluku, posouzení amplitudové modulace, hodnocení nízkofrekvenčního hluku a infrazvuku, vyhodnocení dlouhodobé noční expozice a objektivního posouzení dopadů na veřejné zdraví obyvatel. Pokud nebude možné uvedené nedostatky objektivně a přezkoumatelně odstranit, Požadujeme vypuštění akcelerační oblasti AOV49 – Křeč a souvisejícího územního opatření z návrhu Změny č. 2 Územního rozvojového plánu ČR. **Připomínka č. 69: Nedostatečné odstupové vzdálenosti od obytné zástavby** Dokumentace SEA v části věnované obyvatelstvu, hluku a veřejnému zdraví uvádí, že nejbližší obytná zástavba se nachází ve vzdálenostech nad 500 m od akcelerační oblasti AOV49 – Křeč, a na tomto základě dovozuje, že vlivy na veřejné zdraví budou zanedbatelné. SEA konkrétně uvádí: „Nejbližší zástavba: Křeč, Střítež, Černovice, Kozmice, Nové Dvory – nad 500 m.“ Dokumentace současně připouští, že v lokalitách Černovice, Vlčeves a Sudkův Důl se ve vzdálenosti do 500 m od navrhovaných větrných elektráren nacházejí objekty občanské vybavenosti a rekreačního využití. Současně nevylučuje možnost působení stroboskopického efektu na obyvatele. Přesto SEA hodnotí tento vliv jako zanedbatelný, aniž by předložila podrobné výpočty, modelaci rozsahu ovlivnění nebo odborné zdůvodnění přijatelnosti takového závěru. Tvrzení SEA o odstupu obytné zástavby nad 500 m je tedy již vnitřně rozporné. Při podrobnějším posouzení okolní zástavby je zřejmé, že pásmo 500 m od hranice akcelerační oblasti zasahuje také další souvisle obydlené části dotčených sídel. V těsné blízkosti této hranice se nachází rodinné domy a trvale obývané rekreační objekty v Černovicích, Křeči, Střítěži, Sudkově Dole, Údolí a ve Vlčevsi (místní část Svatá Anna), které dokumentace SEA rovněž nezohledňuje nebo dostatečně nevyhodnocuje. Jedná se zejména o objekty v lokalitě Panské Mlýny, v Černovicích, v Křeči, v lokalitě Na Zoubku, ve Střítěži, v Sudkově Dole a v Údolí. Současně se v pásmu přibližně 500 m od hranice AOV49 nachází rozsáhlá obytná zástavba obce Křeč, která je akcelerační oblastí obklopena ze tří stran, a další obytné objekty v místní části Svatá Anna. Tyto stavby představují další obytnou zástavbu nacházející se v bezprostředním okolí akcelerační oblasti AOV489 – Křeč, jejíž existence významně zvyšuje počet obyvatel potenciálně dotčených budoucí výstavbou a provozem větrných elektráren. Dokumentace SEA však neprokazuje, že byly všechny tyto objekty identifikovány a zahrnuty do hodnocení vlivů na obyvatelstvo, kvalitu bydlení, krajinný ráz a sociální přijatelnost návrhu. Tím dochází k podhodnocení skutečné intenzity střetu navrhované akcelerační oblasti s obytnou funkcí území. Dokumentace SEA současně nevěnuje dostatečnou pozornost poutnímu místu Svatá Anna a souvisejícím kulturně-historickým hodnotám území. V bezprostřední blízkosti akcelerační oblasti se nachází poutní areál Svatá Anna i kostel sv. Jakuba Většího ve Křeči, které představují významné duchovní, historické a krajinotvorné dominanty regionu. Dokumentace neprokazuje, že byly dostatečně vyhodnoceny dopady navrhovaných větrných elektráren na historické pohledové vazby, panoramata a krajinný kontext těchto památkově a kulturně významných míst, zejména ve vztahu k pohledům ze silnice III/409 a dalších veřejně přístupných tras. Výsledné hodnocení krajinných a kulturně-historických dopadů je proto neúplné a nepřezkoumatelné.	

Poř. č.	Připomínkové místo	Číslo jednací	Článek	AO	Připomínka	Vyhodnocení
					Dokumentace SEA současně vůbec neřeší skutečnost, že ochrana obyvatel se nevztahuje pouze na samotné stavby, ale také na jejich chráněné venkovní prostory, zejména zahrady, dvory a další bezprostředně užívané části obytného prostředí. Posuzování vzdáleností pouze od obvodových zdí staveb proto významně zkresluje skutečný rozsah dotčeného obytného území. Dalším zásadním problémem je nepřesnost samotných mapových podkladů. Dokumentace pracuje s příliš velkým měřítkem výkresů akcelerační oblasti a neumožňuje přesné porovnání hranic AOV49 – Křeč s katastrální mapou a skutečným umístěním obytných objektů. V důsledku toho nelze objektivně ověřit skutečné vzdálenosti mezi hranicí akcelerační oblasti a konkrétní obytnou zástavbou. SEA současně nepředkládá žádné odborné zdůvodnění, proč má být právě vzdálenost 500 m považována za dostatečnou z hlediska ochrany veřejného zdraví. Dokumentace pracuje s touto hodnotou jako s univerzálním kritériem, aniž by objektivně hodnotila konkrétní podmínky území, zejména konfiguraci terénu, meteorologické podmínky, kumulaci vícezařízení, šíření hluku v noční době, amplitudovou modulaci, nízkofrekvenční hluk a specifický charakter venkovské krajiny s nízkou původní hlukovou zátěží. Takový postup je odborně neodůvodněný. Dokumentace současně nepředkládá žádné objektivní odborné zdůvodnění, proč má být právě vzdálenost 500 m považována za dostatečnou z hlediska ochrany veřejného zdraví. Samotný pořizovatel přitom v odůvodnění Změny č. 2 ÚRP připouští, že větší odstupové vzdálenosti nebyly použity především proto, že by akcelerační oblasti nesplnily požadovaný výkonový cíl. Minimální odstup tak nebyl stanoven na základě zdravotních kritérií, ale jako kompromis umožňující dosažení energetických cílů návrhu. Současně je nutné zdůraznit, že samotné splnění hygienických limitů hluku automaticky neznamená absenci zdravotních dopadů. Světová zdravotnická organizace (WHO) upozorňuje, že environmentální hluk představuje významný faktor ovlivňující veřejné zdraví i při úrovních expozice, které nemusí překračovat běžné hygienické limity. Dokument Environmental Noise Guidelines for the European Region (2018) uvádí, že dlouhodobá expozice environmentálnímu hluku je spojována zejména s obtěžováním obyvatel, poruchami spánku, zvýšenou stresovou zátěží a dalšími nepříznivými zdravotními účinky, přičemž doporučené hodnoty WHO vycházejí z principu prevence těchto dopadů ještě před dosažením úrovní považovaných za hygienicky nepřípustné. V odborné praxi posuzování vlivů větrných elektráren na životní prostředí jsou přitom běžně uvažovány i výrazně větší odstupové vzdálenosti, zpravidla kolem 1000 m, přičemž kratší vzdálenosti vyžadují detailní individuální posouzení konkrétních podmínek v území. Samotná vzdálenost 500 m proto nemůže být bez dalšího považována za automaticky bezpečnou hranici z hlediska ochrany veřejného zdraví. Současně je nutné zdůraznit, že hygienické limity hluku nepředstavují bezpečný práh bez zdravotních dopadů, ale pouze společensky akceptovatelnou míru zdravotního rizika. Samotné splnění limitních hodnot proto automaticky neznamená, že nedochází k obtěžování obyvatel, narušení pohody bydlení nebo jiným zdravotním dopadům. Paušální stanovení vzdálenosti 500 m bez individuálního posouzení konkrétních podmínek území proto nemůže zajistit odpovídající ochranu veřejného zdraví. Dokumentace SEA však žádné takové individuální posouzení neobsahuje a své závěry zakládá převážně pouze na obecném předpokladu vzdálenosti od obytné zástavby. Takový postup neumožňuje objektivně posoudit skutečné dopady návrhu na veřejné zdraví obyvatel. Takový postup je v rozporu se zákonem č. 258/2000 Sb., o ochraně veřejného zdraví, se zákonem č. 100/2001 Sb., o posuzování vlivů na životní prostředí, s požadavkem na dostatečné zjištění skutkového stavu i s principem prevence a principem předběžné opatrnosti. Dokumentace SEA je proto v této části nepřezkoumatelná. **Návrh řešení:** Požadujeme objektivní přezkoumání skutečných odstupových vzdáleností obytné zástavby od hranice akcelerační oblasti, doplnění přesných mapových podkladů umožňujících ověření vzdáleností vůči katastrální mapě, vyhodnocení chráněných venkovních prostor staveb, individuální posouzení hlukových	

Poř. č.	Připomínkové místo	Číslo jednací	Článek	AO	Připomínka	Vyhodnocení
					dopadů na všechny obytné objekty nacházející se v blízkosti AOV49 – Křeč a odborné zdůvodnění navržené odstupové vzdálenosti z hlediska ochrany veřejného zdraví. Pokud nebude možné uvedené nedostatky objektivně a přezkoumatelně odstranit, Požadujeme vypuštění akcelerační oblasti AOV49 – Křeč a souvisejícího územního opatření z návrhu Změny č. 2 Územního rozvojového plánu ČR. **Připomínka č. 70: Nepřípustné odložení zdravotního hodnocení do navazujících řízení** Dokumentace SEA nepřípustně odkládá podstatnou část posouzení vlivů na veřejné zdraví až do navazujících řízení, přestože právě tyto vlivy představují jednu z klíčových otázek přijatelnosti navržené akcelerační oblasti AOV49 – Křeč. SEA sama výslovně uvádí, že podrobná hluková studie bude zpracována až v navazujících řízeních, režim provozu větrných elektráren bude stanoven až na základě budoucích akustických posouzení, kumulativní působení hluku bude řešeno až následně a další konkrétní podmínky ochrany obyvatel budou teprve dodatečně dopracovány. V podmínkách územního opatření je konkrétně uvedeno: „Pro navazující řízení dle stavebního zákona zpracovat podrobnou hlukovou studii působení hluku na obytnou zástavbu (chráněné venkovní prostory) zahrnující kumulativní působení ostatních existujících a povolených (a plánovaných zařazených v databázi) zdrojů hluku a na jejím základě zpracovat režim provozu VTE.“ SEA tedy sama potvrzuje, že skutečné hlukové poměry v území nejsou v době pořizování dokumentace známy, kumulativní vlivy nejsou objektivně vyhodnoceny, dopady provozu na obyvatelstvo nebyly reálně posouzeny a podstatné otázky ochrany veřejného zdraví mají být teprve dodatečně zjišťovány. Takový postup je však v rozporu se samotným smyslem procesu SEA. Nelze připustit, aby byly zásadní otázky ochrany veřejného zdraví teprve dodatečně zjišťovány až v navazujících řízeních, pokud právě jejich výsledky mohou zásadním způsobem ovlivnit přijatelnost celé akcelerační oblasti. Posouzení vlivů na veřejné zdraví musí být provedeno již na úrovni SEA, tedy ve fázi, kdy ještě může reálně ovlivnit rozhodování o samotné přijatelnosti návrhu koncepce. Posouzení vlivů koncepce na životní prostředí a veřejné zdraví má být provedeno již na úrovni strategického hodnocení, tedy v okamžiku, kdy je ještě možné objektivně posoudit přijatelnost samotného návrhu koncepce a případně rozhodnout o jeho změně nebo vypuštění. Nelze připustit, aby byly zásadní otázky ochrany veřejného zdraví přesouvány až do navazujících řízení, pokud právě jejich výsledky mohou zásadním způsobem ovlivnit přijatelnost celé akcelerační oblasti. Dokumentace SEA současně neobsahuje konkrétní akustický model území, regionální hlukový model, scénářové hodnocení provozu, detailní posouzení nočního provozu, objektivní vyhodnocení amplitudové modulace ani hodnocení dlouhodobých psychosociálních dopadů na obyvatelstvo. Přesto dokumentace uzavírá, že vlivy na veřejné zdraví budou zanedbatelné. Takový závěr je však činěn bez odpovídajícího skutkového podkladu. Obdobně je do budoucích řízení odkládáno také hodnocení dalších významných vlivů na obyvatelstvo, zejména konkrétní režim provozu větrných elektráren, monitoring hlukové zátěže, podrobné posouzení kumulativních vlivů i detailní hodnocení stroboskopického efektu a dalších specifických dopadů provozu VTE. SEA tak ve skutečnosti nehodnotí konkrétní dopady navržené akcelerační oblasti, ale pouze předpokládá, že případné problémy budou vyřešeny až následně v navazujících řízeních. Takový postup je v rozporu s principem prevence a principem předběžné opatrnosti. Metodika SEA přitom vyžaduje, aby byly významné vlivy koncepce identifikovány, vyhodnoceny a posouzeny již na strategické úrovni. Není přípustné, aby byly podstatné nejistoty týkající se ochrany veřejného zdraví ponechány bez odpovídajícího vyhodnocení s tím, že budou řešeny až v budoucnu. Judikatura správních soudů (např. rozsudky NSS č.j. 1 Ao 7/2011-526 a č.j. 7 Ao 7/2010-133) současně dlouhodobě potvrzuje, že nelze odkládat posouzení zásadních vlivů záměru nebo koncepce do navazujících řízení, pokud právě tyto vlivy mohou ovlivnit samotnou přijatelnost návrhu. Posouzení musí být provedeno v takové fázi přípravy, kdy ještě může reálně ovlivnit rozhodování o koncepci.	

Poř. č.	Připomínkové místo	Číslo jednací	Článek	AO	Připomínka	Vyhodnocení
					Dokumentace SEA však v této části pracuje převážně pouze s obecnými předpoklady a neurčitými budoucími podmínkami, aniž by objektivně vyhodnotila skutečné dopady návrhu na veřejné zdraví obyvatel. Takový postup činí dokumentaci SEA v této části nepřezkoumatelnou. Takový postup je v rozporu se zákonem č. 100/2001 Sb., o posuzování vlivů na životní prostředí, se zákonem č. 258/2000 Sb., o ochraně veřejného zdraví, s principem prevence, s principem předběžné opatrnosti i s požadavkem na dostatečné zjištění skutkového stavu. **Návrh řešení:** Požadujeme doplnění komplexního zdravotního hodnocení již na úrovni SEA, zpracování detailního regionálního hlukového modelu, vyhodnocení kumulativních vlivů více větrných elektráren, posouzení nočního provozu, vyhodnocení amplitudové modulace, nízkofrekvenčního hluku a infrazvuku, objektivní posouzení stroboskopického efektu a vyhodnocení skutečných dlouhodobých dopadů návrhu na veřejné zdraví obyvatel ještě před schválením akcelerační oblasti. Pokud nebude možné uvedené nedostatky objektivně a přezkoumatelně odstranit, Požadujeme vypuštění akcelerační oblasti AOV49 – Křeč a souvisejícího územního opatření z návrhu Změny č. 2 Územního rozvojového plánu ČR. **Připomínka č. 71: Poruchy spánku, chronické obtěžování a psychosociální dopady** Dokumentace SEA nedostatečně hodnotí dlouhodobé psychosociální dopady provozu větrných elektráren na obyvatelstvo dotčeného území. Hodnocení vlivů na veřejné zdraví je redukováno převážně na obecné posouzení hygienických limitů hluku, aniž by byly odpovídajícím způsobem vyhodnoceny dlouhodobé účinky chronického obtěžování obyvatel, narušení spánku, stresové zátěže a změn kvality života. SEA přitom sama připouští možnost obtěžování obyvatel v noční době, současně však bez odpovídajícího odborného podkladu uzavírá, že vlivy na veřejné zdraví budou zanedbatelné. Dokumentace neobsahuje hodnocení dlouhodobého subjektivního obtěžování obyvatel, posouzení chronické stresové zátěže, analýzu narušení spánku, hodnocení dopadů změny charakteru životního prostředí ani posouzení dlouhodobých psychosociálních dopadů na kvalitu života obyvatel venkovského území. Takový postup je nedostatečný. Světová zdravotnická organizace (WHO) ve svých Environmental Noise Guidelines for the European Region (2018) potvrzuje, že environmentální hluk představuje významný problém veřejného zdraví a že hluk z větrných elektráren je spojován zejména s chronickým obtěžováním obyvatel, poruchami spánku, stresovými reakcemi a zhoršením kvality života. Přehledová studie van Kamp a van den Berg (2021) potvrzuje, že nejkonzistentnější vědecké důkazy existují právě pro souvislost mezi hlukem větrných elektráren, subjektivním obtěžováním obyvatel, poruchami spánku a dlouhodobou psychosociální zátěží. Autoři současně upozorňují, že intenzita obtěžování není závislá pouze na samotné hladině hluku, ale také na amplitudové modulaci, nočním provozu, proměnlivosti hluku a dlouhodobé změně životního prostředí. Systematická přehledová studie Onakpoya et al. (2015) potvrzuje souvislost mezi provozem větrných elektráren a zvýšeným výskytem poruch spánku, subjektivního obtěžování, stresových reakcí, zhoršené psychické pohody a snížení kvality života obyvatel. Studie Pedersen a Persson Waye (2004, 2007) potvrzují, že hluk větrných elektráren je obyvateli vnímán jako významně rušivější než jiné běžné zdroje environmentálního hluku při srovnatelných hladinách hlukové zátěže. Autoři upozorňují zejména na význam amplitudové modulace, pulzního charakteru hluku, nočního provozu a specifického charakteru venkovského prostředí s nízkou původní hlukovou zátěží. Studie Shepherd et al. (2014) potvrzuje významné zhoršení kvality života obyvatel žijících v blízkosti větrných elektráren, zejména v oblastech psychické pohody, kvality spánku, možnosti relaxace a celkové spokojenosti s životním prostředím. Studie Jalali et al. (2016) dále potvrzuje zhoršení kvality života a subjektivního zdravotního stavu obyvatel po uvedení větrných elektráren do provozu. Autoři zaznamenali významné změny zejména v oblasti psychické pohody, kvality spánku a subjektivního vnímání zdraví.	

Poř. č.	Připomínkové místo	Číslo jednací	Článek	AO	Připomínka	Vyhodnocení
					Přehledová studie Freiberg et al. (2019) současně potvrzuje, že nejčastěji doloženými účinky dlouhodobé expozice hluku z větrných elektráren jsou chronické obtěžování, poruchy spánku, stresové reakce a zhoršení psychické pohody obyvatel. O to významnější je požadavek na důslednou ochranu citlivých skupin obyvatel, zejména dětí, seniorů, osob s chronickými zdravotními obtížemi, osob s poruchami spánku a dalších osob citlivých na dlouhodobou hlukovou a psychosociální zátěž. Právě u těchto skupin může dlouhodobé působení hluku, nočního provozu, amplitudové modulace a chronického obtěžování představovat významnější zásah do kvality života, psychické pohody a zdravotního stavu než u běžné populace. Dokumentace SEA však žádné specifické posouzení dopadů na citlivé skupiny obyvatel neobsahuje. SEA však žádné odpovídající hodnocení těchto dlouhodobých psychosociálních dopadů neobsahuje. Dokumentace současně vůbec nehodnotí dlouhodobé změny charakteru životního prostředí, narušení klidového charakteru krajiny, změnu subjektivního vnímání domova ani dlouhodobé psychologické dopady spojené s industrializací venkovského prostoru. Takový postup neumožňuje objektivně posoudit skutečné dopady návrhu na veřejné zdraví a kvalitu života obyvatel. Současně je nutné zdůraznit, že samotné splnění hygienických limitů hluku automaticky neznamená absenci zdravotních dopadů. WHO potvrzuje, že chronické obtěžování obyvatel, poruchy spánku a psychosociální dopady mohou vznikat i při formálním splnění hygienických limitů hluku. Dokumentace SEA se však s těmito skutečnostmi nevypořádává a bez odpovídajícího odborného podkladu uzavírá, že vlivy na veřejné zdraví budou zanedbatelné. Dokumentace SEA současně pracuje s vnitřně rozporným závěrem, kdy sama připouští možnost obtěžování obyvatel v noční době, avšak bez odpovídajícího odborného podkladu současně uzavírá, že vlivy na veřejné zdraví budou zanedbatelné a hodnotí je bodovým hodnocením „0“. Takový závěr není objektivně odůvodněn a činí dokumentaci v této části nepřezkoumatelnou. Takový postup je v rozporu se zákonem č. 258/2000 Sb., o ochraně veřejného zdraví, se zákonem č. 100/2001 Sb., o posuzování vlivů na životní prostředí, s doporučeními WHO pro ochranu obyvatel před environmentálním hlukem i s principem prevence a principem předběžné opatrnosti. Dokumentace SEA je proto v této části nepřezkoumatelná a skutkový stav nebyl dostatečně zjištěn. **Návrh řešení:** Požadujeme doplnění komplexního hodnocení psychosociálních dopadů provozu větrných elektráren, posouzení dlouhodobého chronického obtěžování obyvatel, hodnocení poruch spánku, analýzy dlouhodobé stresové zátěže, posouzení dopadů změny charakteru životního prostředí a objektivního vyhodnocení vlivů návrhu na kvalitu života obyvatel dotčeného území. Pokud nebude možné uvedené nedostatky objektivně a přezkoumatelně odstranit, Požadujeme vypuštění akcelerační oblasti AOV49 – Křeč a souvisejícího územního opatření z návrhu Změny č. 2 Územního rozvojového plánu ČR. **Připomínka č. 72: Nízkofrekvenční hluk, infrazvuk a amplitudová modulace** Dokumentace SEA prakticky nehodnotí problematiku nízkofrekvenčního hluku, infrazvuku a amplitudové modulace hluku větrných elektráren, přestože právě tyto složky představují jednu z nejvýznamnějších odborných otázek při posuzování vlivů větrných elektráren na obyvatelstvo a veřejné zdraví. Hodnocení hlukové zátěže v SEA je založeno převážně pouze na obecných A-vážených hlukových veličinách (LAeq), aniž by dokumentace objektivně vyhodnotila nízkofrekvenční složky hluku, infrazvuk, amplitudovou modulaci, pulzní charakter hluku, proměnlivost hlukové zátěže v noční době ani vliv konkrétních meteorologických podmínek na šíření těchto složek hluku. Dokumentace současně neobsahuje spektrální analýzu hluku, model šíření nízkofrekvenčního hluku, hodnocení amplitudové modulace ani objektivní vyhodnocení dlouhodobé noční expozice obyvatel těmto specifickým složkám hluku. Takový postup je nedostatečný.	

Poř. č.	Připomínkové místo	Číslo jednací	Článek	AO	Připomínka	Vyhodnocení
					Studie Møller a Pedersen (2011) potvrzuje, že velké větrné elektrárny produkují významný podíl nízkofrekvenčního hluku, který může být běžnými metodami hodnocení hluku podhodnocován. Autoři současně upozorňují, že standardní A-vážené hodnocení hluku nemusí odpovídajícím způsobem zachytit specifické nízkofrekvenční složky hluku produkované velkými větrnými elektrárnami. Studie Hansen, Zajamšek a Hansen (2017) dále potvrzuje, že větrné elektrárny produkují nízkofrekvenční hluk a infrazvukové složky, jejichž šíření a subjektivní vnímání je výrazně ovlivňováno meteorologickými podmínkami, stabilitou atmosféry, směrem větru, konfigurací terénu a nočními provozními podmínkami. Studie Chiu et al. (2020) upozorňuje, že běžné postupy hodnocení hluku nemusí dostatečně postihnout nízkofrekvenční složky hluku z větrných elektráren a že přesné vyhodnocení vyžaduje detailní modelování konkrétních podmínek v území, včetně meteorologických vlivů a šíření hluku v různých frekvenčních pásmech. Studie Michaud et al. (2018) současně potvrzuje souvislost mezi specifickými charakteristikami hluku větrných elektráren, zejména amplitudovou modulací a pulzním charakterem zvuku, a zvýšeným výskytem poruch spánku, subjektivního rušení a obtěžování obyvatel. Studie Nguyen, Hansen a Zajamšek (2022) dále potvrzuje, že amplitudová modulace představuje významný faktor subjektivního obtěžování obyvatel a že její intenzita se významně mění zejména v noční době, při specifických meteorologických podmínkách a při určitých směrech proudění vzduchu. SEA však žádné odpovídající hodnocení amplitudové modulace, nízkofrekvenčního hluku ani infrazvuku neobsahuje. Dokumentace současně vůbec nehodnotí, zda běžné LAeq limity použité v SEA odpovídajícím způsobem zachycují skutečnou hlukovou zátěž obyvatel vystavených dlouhodobému provozu rozsáhlého souboru větrných elektráren. Současně je významné, že české metodické podklady Ministerstva zdravotnictví (2017) a Státního zdravotního ústavu (2017) samy výslovně počítají s měřením infrazvuku a nízkofrekvenčních složek hluku. Metodický návod Ministerstva zdravotnictví pro měření a hodnocení hluku v mimopracovním prostředí přímo odkazuje na normu ČSN ISO 7196 (1997) pro měření infrazvuku a stanovuje technické požadavky pro jeho měření a vyhodnocení. České zdravotnické metodiky tedy samy potvrzují odbornou významnost této problematiky. Dokumentace SEA však žádné odpovídající hodnocení infrazvuku ani nízkofrekvenčních složek hluku neobsahuje. To je zvlášť významné v případě venkovského území s nízkou původní hlukovou zátěží, kde mohou být nízkofrekvenční a amplitudově modulované složky hluku subjektivně vnímány výrazně intenzivněji než v běžném městském prostředí. Dokumentace SEA současně nehodnotí dlouhodobou noční expozici, kumulativní působení více větrných elektráren, proměnlivost hluku v čase ani možné zesílení specifických frekvenčních složek v závislosti na meteorologických podmínkách a konfiguraci terénu. Takový postup neumožňuje objektivně posoudit skutečné dopady návrhu na veřejné zdraví obyvatel. Současně je nutné zdůraznit, že odborná literatura zabývající se zdravotními dopady hluku z větrných elektráren, včetně dokumentů WHO (2018) a přehledových studií Van Kamp a Van den Berg (2021) či Møller a Pedersen (2011), nepovažuje otázku dlouhodobých účinků nízkofrekvenčního hluku a amplitudové modulace za zcela uzavřenou a jednoznačně vyřešenou. Právě z tohoto důvodu je nezbytné uplatnit princip předběžné opatrnosti a požadovat podrobné vyhodnocení těchto vlivů již na úrovni SEA. Dokumentace SEA současně nehodnotí problematiku vibračních účinků a dynamických jevů souvisejících s provozem větrných elektráren. Odborná literatura potvrzuje, že větrné elektrárny představují dynamické systémy, u nichž vznikají vibrace ovlivňované konstrukcí zařízení, provozními podmínkami a meteorologickými faktory. Vibrační monitoring je proto standardní součástí provozu a diagnostiky větrných elektráren. Dokumentace SEA však neobsahuje žádné vyhodnocení možných vibračních účinků, nehodnotí případné šíření dynamických účinků v konkrétních geologických podmínkách území ani nepředkládá objektivní odborný podklad pro závěr o zanedbatelných vlivech. Přesto bez dalšího uzavírá, že vlivy na veřejné zdraví budou nevýznamné. Takový postup neumožňuje objektivně přezkoumat úplnost hodnocení vlivů návrhu na obyvatelstvo. Dokumentace SEA se však s těmito odbornými nejistotami nevypořádává a bez odpovídajícího odborného podkladu uzavírá, že vlivy na veřejné zdraví budou zanedbatelné.	

Poř. č.	Připomínkové místo	Číslo jednací	Článek	AO	Připomínka	Vyhodnocení
					Takový postup je v rozporu se zákonem č. 258/2000 Sb., o ochraně veřejného zdraví, se zákonem č. 100/2001 Sb., o posuzování vlivů na životní prostředí, s doporučeními WHO pro ochranu obyvatel před environmentálním hlukem, i s principem prevence a principem předběžné opatrnosti. Dokumentace SEA je proto v této části nepřezkoumatelná a skutkový stav nebyl dostatečně zjištěn. **Návrh řešení:** Požadujeme doplnění detailního hodnocení nízkofrekvenčního hluku a infrazvuku, spektrální analýzy hlukové zátěže, objektivního vyhodnocení amplitudové modulace, posouzení dlouhodobé noční expozice obyvatel, scénářového hodnocení meteorologických podmínek, vyhodnocení kumulativního působení více větrných elektráren a objektivního posouzení skutečných dopadů těchto specifických složek hluku na veřejné zdraví obyvatel. Pokud nebude možné uvedené nedostatky objektivně a přezkoumatelně odstranit, Požadujeme vypuštění akcelerační oblasti AOV49 – Křeč a souvisejícího územního opatření z návrhu Změny č. 2 Územního rozvojového plánu ČR. Připomínka č. 73: Stroboskopický efekt a vizuální zátěž obyvatel Dokumentace SEA nedostatečně hodnotí problematiku stroboskopického efektu („shadow flicker“) a dlouhodobé vizuální zátěže obyvatel způsobené provozem větrných elektráren v akcelerační oblasti AOV49 – Křeč. SEA sama připouští možnost vzniku stroboskopického efektu a nevylučuje v místech viditelnosti VTE od obytné zástavby vystavení obyvatelstva flicker efektu, současně však bez odpovídajícího odborného podkladu uzavírá, že vlivy budou zanedbatelné. Dokumentace neobsahuje mapové vyhodnocení rozsahu flicker efektu, model dopadů na konkrétní obytné objekty, posouzení dlouhodobé vizuální zátěže obyvatel ani kumulativní hodnocení vizuálních dopadů rozsáhlého souboru větrných elektráren v krajině. Současně SEA nepředkládá model četnosti stroboskopického efektu, hodnocení sezónních změn, analýzu vlivu orientace svahů a terénu ani vyhodnocení skutečné expozice obyvatel v různých denních obdobích. To je zvláště významné v případě obce Křeč, která by byla fakticky obklopena větrnými elektrárnami ze tří stran, přičemž hranice AOV49 – Křeč se nacházejí již přibližně 500 m od zastavěného území obce. V takové situaci nelze posuzovat stroboskopický efekt pouze ve vztahu k jednotlivým elektrárnám, ale je nezbytné hodnotit i jejich kumulativní působení. SEA však nehodnotí možnost souběžného působení více zdrojů stroboskopického efektu, ani nevysvětluje, jak může být vliv v takto exponované lokalitě hodnocen jako zanedbatelný. Výsledné hodnocení je proto nepřezkoumatelné a neodpovídá skutečnému rozsahu potenciálního ovlivnění obyvatel dotčeného území. Dokumentace současně výslovně odkládá podrobné hodnocení stroboskopického efektu až do navazujících řízení. Tím sama potvrzuje, že skutečné dopady na obyvatelstvo nejsou v době pořizování SEA objektivně známy. Takový postup je však v rozporu se smyslem procesu SEA, jehož účelem je právě identifikace a vyhodnocení významných vlivů koncepce již na strategické úrovni. Stroboskopický efekt přitom nepředstavuje pouze technický parametr provozu větrných elektráren, ale významný faktor ovlivňující kvalitu bydlení, psychickou pohodu obyvatel a subjektivní vnímání obytného prostředí. Opakované periodické stínění může zejména při dlouhodobé expozici představovat významný zdroj subjektivního obtěžování obyvatel. Přehledová studie van Kamp a van den Berg (2021) potvrzuje, že psychosociální dopady provozu větrných elektráren souvisejí nejen s hlukem, ale také s dlouhodobou změnou charakteru životního prostředí a subjektivním vnímáním krajiny obyvateli. Studie Shepherd et al. (2014) současně potvrzuje významné zhoršení kvality života obyvatel žijících v blízkosti větrných elektráren, zejména v oblastech psychické pohody, možnosti relaxace a spokojenosti s obytným prostředím. Studie Jalali et al. (2016) dále potvrzuje zhoršení subjektivního zdravotního stavu a kvality života obyvatel po uvedení větrných elektráren do provozu, přičemž významnou roli hrála právě dlouhodobá změna charakteru prostředí a subjektivní vnímání zásahu do krajiny. Ve studiích Pedersen, Persson Waye (2007) je současně dlouhodobě upozorňováno, že subjektivní obtěžování obyvatel není způsobeno pouze samotnou hlukovou zátěží, ale také vizuální dominancí	

Poř. č.	Připomínkové místo	Číslo jednací	Článek	AO	Připomínka	Vyhodnocení
					větrných elektráren, změnou charakteru krajiny, nočním výstražným osvětlením, pohybem rotorů a dlouhodobou proměnou původně klidného venkovského prostředí. SEA však žádné odpovídající komplexní posouzení těchto dlouhodobých vizuálních a psychosociálních dopadů neobsahuje. Dokumentace současně nehodnotí kumulativní vizuální působení většího počtu větrných elektráren, změnu charakteru krajiny, vliv na kvalitu bydlení, ani dlouhodobé psychologické dopady spojené s industrializací venkovského prostoru. To je zvlášť významné v případě území s dosud převážně přírodním a venkovským charakterem krajiny, kde může být vizuální dominance rozsáhlých větrných elektráren subjektivně vnímána výrazně intenzivněji než v urbanizovaném prostředí. Dokumentace SEA se s těmito skutečnostmi nevypořádává a bez odpovídajícího odborného podkladu uzavírá, že vlivy budou zanedbatelné. Takový postup je v rozporu se zákonem č. 100/2001 Sb., o posuzování vlivů na životní prostředí, se zákonem č. 258/2000 Sb., o ochraně veřejného zdraví, s principem prevence, s principem předběžné opatrnosti i s požadavkem na dostatečné zjištění skutkového stavu. Dokumentace SEA je proto v této části nepřezkoumatelná. **Návrh řešení:** Požadujeme doplnění detailního mapového vyhodnocení stroboskopického efektu, modelu dopadů na konkrétní obytné objekty, hodnocení dlouhodobé vizuální zátěže obyvatel, kumulativního vizuálního posouzení celé akcelerační oblasti, analýzy vlivů na kvalitu bydlení a psychickou pohodu obyvatel a objektivního posouzení dlouhodobých psychosociálních dopadů změny krajinného prostředí. Pokud nebude možné uvedené nedostatky objektivně a přezkoumatelně odstranit, Požadujeme vypuštění akcelerační oblasti AOV49 – Křeč a souvisejícího územního opatření z návrhu Změny č. 2 Územního rozvojového plánu ČR. **Připomínka č. 74: Rozpor s právními předpisy a principem předběžné opatrnosti** Dokumentace SEA vykazuje v oblasti ochrany veřejného zdraví závažné systémové nedostatky, které způsobují její nepřezkoumatelnost a současně vedou k nedostatečnému zjištění skutkového stavu. Posouzení vlivů akcelerační oblasti AOV49 – Křeč na obyvatelstvo a veřejné zdraví je založeno převážně na obecných předpokladech, neúplných podkladech a budoucích podmínkách, které mají být teprve dopracovány v navazujících řízeních. SEA přitom neobsahuje komplexní zdravotní hodnocení, nehodnotí dostatečně kumulativní vlivy, neobsahuje detailní akustické posouzení, neřeší odpovídajícím způsobem nízkofrekvenční hluk, infrazvuk ani amplitudovou modulaci nehodnotí dlouhodobé psychosociální dopady, neobsahuje objektivní vyhodnocení stroboskopického efektu a významnou část podstatných vlivů odkládá až do budoucích navazujících řízení. Dokumentace současně bez odpovídajícího odborného podkladu opakovaně uzavírá, že vlivy na veřejné zdraví budou „zanedbatelné“, přestože sama připouští možnost obtěžování obyvatel v noční době a současně potvrzuje potřebu budoucích podrobných studií. Takový postup je v rozporu se zákonem č. 100/2001 Sb., o posuzování vlivů na životní prostředí, podle kterého musí být významné vlivy koncepce na obyvatelstvo a veřejné zdraví objektivně vyhodnoceny již na úrovni SEA. Posouzení musí být provedeno v rozsahu umožňujícím objektivně posoudit přijatelnost navržené koncepce ještě před jejím schválením. Současně je postup SEA v rozporu se zákonem č. 258/2000 Sb., o ochraně veřejného zdraví, jehož účelem je ochrana obyvatel před škodlivými účinky hluku a dalších negativních faktorů životního prostředí. Dokumentace SEA je dále v rozporu s nařízením vlády č. 272/2011 Sb., o ochraně zdraví před nepříznivými účinky hluku a vibrací, protože otázku skutečné hlukové zátěže obyvatel nepodkládá konkrétními akustickými modely ani objektivním vyhodnocením specifických složek hluku typických pro provoz větrných elektráren. SEA současně nehodnotí dostatečně amplitudovou modulaci, nízkofrekvenční hluk, infrazvuk, dlouhodobou noční expozici ani kumulativní působení více zařízení.	

Poř. č.	Připomínkové místo	Číslo jednací	Článek	AO	Připomínka	Vyhodnocení
					Takový postup neumožňuje objektivně posoudit skutečné dopady návrhu na veřejné zdraví obyvatel. Závažným nedostatkem dokumentace je rovněž skutečnost, že podstatná část hodnocení vlivů na veřejné zdraví je nepřípustně odložena až do navazujících řízení. Dokumentace sama uvádí, že podrobné hlukové studie, režim provozu větrných elektráren, kumulativní hodnocení hluku a další ochranná opatření budou teprve zpracovány následně. Takový postup je v rozporu s principem prevence, podle kterého mají být možné negativní dopady identifikovány a řešeny již v okamžiku přípravy koncepce, nikoliv až následně po jejím schválení. Současně je postup SEA v rozporu s principem předběžné opatrnosti. Přehledová studie Van Kamp a Van den Berg (2021), shrnující výsledky dosavadního výzkumu zdravotních účinků hluku větrných elektráren, spolu s doporučeními World Health Organization obsaženými v dokumentu Environmental Noise Guidelines for the European Region (2018), upozorňují na existující odborné nejistoty a potřebu preventivního přístupu při hodnocení dlouhodobých dopadů hluku na obyvatelstvo. O to významnější je požadavek na důslednou ochranu citlivých skupin obyvatel, zejména dětí, seniorů, osob s chronickými zdravotními obtížemi, osob s poruchami spánku a dalších osob citlivých na dlouhodobou hlukovou a psychosociální zátěž. Právě u těchto skupin může dlouhodobé působení hluku, nočního provozu, amplitudové modulace a chronického obtěžování představovat významnější zásah do kvality života, psychické pohody a zdravotního stavu než u běžné populace. Dokumentace SEA však žádné specifické posouzení dopadů na citlivé skupiny obyvatel neobsahuje. SEA se však s těmito odbornými nejistotami nevypořádává a místo objektivního vyhodnocení významnou část podstatných otázek pouze přesouvá do budoucích řízení. Takový postup činí dokumentaci SEA nepřezkoumatelnou a skutkový stav nebyl dostatečně zjištěn. Takový postup je současně v rozporu s požadavkem na úplné a preventivní posouzení významných vlivů koncepce již na úrovni SEA a nepřípustně přesouvá podstatné otázky ochrany veřejného zdraví do navazujících řízení. Takový postup je v rozporu se zákonem č. 100/2001 Sb., o posuzování vlivů na životní prostředí, se zákonem č. 258/2000 Sb., o ochraně veřejného zdraví, s nařízením vlády č. 272/2011 Sb., o ochraně zdraví před nepříznivými účinky hluku a vibrací, s principem prevence, s principem předběžné opatrnosti i s požadavkem na dostatečné zjištění skutkového stavu. Dokumentace SEA je proto v této části nepřezkoumatelná. **Návrh řešení:** Požadujeme doplnění komplexního a objektivního hodnocení vlivů návrhu na veřejné zdraví, pracování detailních akustických a zdravotních studií již na úrovni SEA, objektivní vyhodnocení kumulativních vlivů, posouzení dlouhodobých psychosociálních dopadů, hodnocení amplitudové modulace, nízkofrekvenčního hluku a infrazvuku, vyhodnocení stroboskopického efektu a odstranění všech uvedených metodických a právních nedostatků dokumentace. Pokud nebude možné uvedené nedostatky objektivně a přezkoumatelně odstranit, Požadujeme vypuštění akcelerační oblasti AOV49 – Křeč a souvisejícího územního opatření z návrhu Změny č. 2 Územního rozvojového plánu ČR. **CH) Hmotné statky** **Připomínka č. 75: Pokles hodnoty nemovitostí a omezení pokojného užívání majetku** Ve Vyhodnocení vlivů na udržitelný rozvoj území (SEA), v části věnované hmotným statkům, je vliv akcelerační oblasti AOV49 – Křeč hodnocen jako nulový. Tento závěr však není podložen reálným posouzením ekonomických dopadů na obytné nemovitosti a rekreační objekty v okolí akcelerační oblasti. Studie Westlund a Wilhelmsson (2021) potvrzuje, že hluk a vizuální dominance větrných elektráren představují významné negativní externality ovlivňující atraktivitu bydlení. Studie Dröes a Koster (2016) dále potvrzuje negativní vliv větrných elektráren na ceny obytných nemovitostí zejména v lokalitách s výraznou vizuální a hlukovou expozicí. Studie Slavata a kol. (2025) analyzuje vývoj cen nemovitostí ve 12 obcích (šest dvojic srovnatelných lokalit s VTE a bez nich) na základě údajů katastru nemovitostí za období 2014–2024. Podle studie přítomnost	

Poř. č.	Připomínkové místo	Číslo jednací	Článek	AO	Připomínka	Vyhodnocení
					VTE nemá negativní dopad na ceny nemovitostí. Studie však pracuje s cenami za celé katastrální území obcí. Tento postup může vést kestatistickému zkreslení výsledků, protože do průměrných cen jsou zahrnuty i nemovitosti ve značné vzdálenosti od záměru, které nejsou jeho přítomností prakticky ovlivněny. Studie nepracuje s proměnnými, které mohou cenu rezidenčních nemovitostí ovlivnit, zejména se vzdáleností od VTE, jejich přímou viditelností z obytných objektů, velikostí projektu a fází jeho realizace. Použití agregovaných dat za celé katastrální území tak může vést k „rozředění“ případných negativních dopadů na nemovitosti nacházející se v bezprostředním okolí záměru. Z těchto důvodů nelze závěry studie bez dalšího považovat za reprezentativní pro nemovitosti vystavené přímé vizuální nebo akustické expozici VTE. Z dokumentace SEA však nevyplývá žádné konkrétní individuální posouzení dopadů na nemovitosti v bezprostřední blízkosti navrhovaných větrných elektráren ani vyhodnocení specifických podmínek dotčeného území. Dokumentace SEA tyto ekonomické dopady vůbec nehodnotí, přestože sama připouští vzdálenosti obytné zástavby kolem 500 metrů od akcelerační oblasti. Současně dochází k zásahu do vlastnických práv chráněných článkem 11 Listiny základních práv a svobod. Tento zásah spočívá zejména ve snížení kvality obytného prostředí v důsledku blízkosti větrných elektráren, jejich vizuální dominance, hlukové zátěže, světelného znečištění a celkového zhoršení charakteru prostředí. Takový postup je v rozporu se zákonem č. 100/2001 Sb., o posuzování vlivů na životní prostředí, s článkem 11 Listiny základních práv a svobod, s požadavkem objektivního a přezkoumatelného vyhodnocení vlivů na hmotné statky a s principem prevence. Dokumentace SEA je proto v této části nepřezkoumatelná. **Návrh řešení:** Požadujeme doplnění detailního ekonomického hodnocení dopadů na obytné a rekreační nemovitosti, vyhodnocení vlivu hluku, vizuální dominance a světelného znečištění na kvalitu bydlení a tržní hodnotu majetku a doplnění posouzení zásahů do vlastnických práv a pokojného užívání majetku podle článku 11 Listiny základních práv a svobod. Pokud nebude možné uvedené nedostatky objektivně a přezkoumatelně odstranit, Požadujeme vypuštění akcelerační oblasti AOV49 – Křeč a souvisejícího územního opatření z návrhu Změny č. 2 Územního rozvojového plánu ČR. **Připomínka č. 76: Nepřímé omezení vlastnického práva a zásah do kvality bydlení** Dokumentace SEA nehodnotí nepřímé zásahy do vlastnického práva vyvolané dlouhodobou hlukovou zátěží, vizuální dominancí větrných elektráren, světelným znečištěním a změnou charakteru prostředí. Návrh AOV49 – Křeč je proto v rozporu s článkem 11 Listiny základních práv a svobod i s článkem 8 Evropské úmluvy o ochraně lidských práv a základních svobod. Přehledová studie Freiberg et al. (2019) uvádí, že dlouhodobé vystavení hluku, blikání, vizuální dominanci a industrializaci krajiny může vést ke zvýšenému stresu, zhoršení psychické pohody a pocitu narušení bezpečného domácího prostředí. Studie van Kamp a van den Berg (2021) dále potvrzuje, že významnou roli hraje amplitudová modulace, pulzující charakter zvuku, noční provoz a subjektivní pocit ztráty kontroly nad prostředím. Studie Westlund a Wilhelmsson (2021) současně potvrzuje, že negativní externality větrných elektráren mají přímý vliv na subjektivní kvalitu bydlení a vnímání obytného prostředí. Tyto psychosociální dopady představují významnou součást kvality bydlení a pokojného užívání majetku, kterou dokumentace SEA vůbec nevyhodnocuje. Evropský soud pro lidská práva ve věci Hatton and Others v. United Kingdom (2003) současně zdůraznil povinnost státu zachovávat spravedlivou rovnováhu mezi veřejným zájmem a právem jednotlivce na ochranu soukromého a rodinného života a pokojné užívání majetku. Takový postup je v rozporu s článkem 11 Listiny základních práv a svobod, s článkem 8 Evropské úmluvy o ochraně lidských práv a základních svobod, s judikaturou Evropského soudu pro lidská práva, se	

Poř. č.	Připomínkové místo	Číslo jednací	Článek	AO	Připomínka	Vyhodnocení
					zákonem č. 100/2001 Sb., o posuzování vlivů na životní prostředí a s principem proporcionality zásahu do vlastnických práv. Dokumentace SEA je proto v této části nepřezkoumatelná. **Návrh řešení:** Požadujeme doplnění detailního hodnocení psychosociálních dopadů hluku, vizuální dominance a světelného znečištění na kvalitu bydlení, posouzení zásahů do pokojného užívání majetku a soukromého života a doplnění vyhodnocení dlouhodobých dopadů na psychickou pohodu a obytné prostředí obyvatel. Pokud nebude možné uvedené nedostatky objektivně a přezkoumatelně odstranit, Požadujeme vypuštění akcelerační oblasti AOV49 – Křeč a souvisejícího územního opatření z návrhu Změny č. 2 Územního rozvojového plánu ČR. **Připomínka č. 77: Rekreační hodnota krajiny a ekonomické dopady na území** Dokumentace SEA vůbec nehodnotí dopady na rekreační využití krajiny, turistickou atraktivitu území a související ekonomické hodnoty. Návrh akcelerační oblasti AOV49 – Křeč je proto v rozporu s principy udržitelného rozvoje území a ochrany krajinného rázu. Studie Frantál a Kunc (2011) potvrzuje, že významná část návštěvníků vnímá větrné elektrárny jako narušení přírodního charakteru krajiny a snížení rekreační hodnoty území, zejména v krajinách s vysokou estetickou a přírodní hodnotou. Studie Westlund a Wilhelmsson (2021) současně potvrzuje, že negativní externality větrných elektráren mají socioekonomické dopady nejen na bydlení, ale i na vnímání krajiny a atraktivitu území. Tyto dopady mají přímý ekonomický význam pro vlastníky rekreačních objektů, provozovatele ubytovacích zařízení, místní podnikatele, obce orientované na venkovskou turistiku i dlouhodobou atraktivitu území pro rekreační využití. Dokumentace SEA však nehodnotí ekonomické dopady na rekreační využití krajiny, neposuzuje změnu atraktivity území, nehodnotí dopady na rekreační objekty ani neřeší dlouhodobé socioekonomické důsledky industrializace krajiny. Současně dokumentace zcela opomíjí skutečnost, že významnou hodnotou dotčeného území je právě zachovalý krajinný charakter, klidové prostředí a rekreační potenciál krajiny. Takový postup je v rozporu se zákonem č. 100/2001 Sb., o posuzování vlivů na životní prostředí, s cíli územního plánování podle stavebního zákona, s principy udržitelného rozvoje území, s požadavkem objektivního hodnocení socioekonomických dopadů a s požadavkem ochrany krajiny jako součásti kvality života obyvatel. Dokumentace SEA je proto v této části nepřezkoumatelná. **Návrh řešení:** Požadujeme doplnění detailního socioekonomického hodnocení dopadů na rekreační využití krajiny, turistickou atraktivitu území a ekonomické hodnoty spojené s venkovskou turistikou, včetně posouzení dopadů na vlastníky rekreačních objektů, místní podnikatele a dlouhodobou atraktivitu území. Pokud nebude možné uvedené nedostatky objektivně a přezkoumatelně odstranit, Požadujeme vypuštění akcelerační oblasti AOV49 – Křeč a souvisejícího územního opatření z návrhu Změny č. 2 Územního rozvojového plánu ČR. **Připomínka č. 78: Poškození místní infrastruktury a dopady stavební fáze** Dokumentace SEA bagatelizuje dopady výstavby na místní infrastrukturu a neobsahuje reálné posouzení důsledků nadrozměrné dopravy a intenzivní stavební činnosti. Návrh akcelerační oblasti AOV49 – Křeč je proto v rozporu s požadavkem komplexního posouzení dopadů stavební fáze na území a infrastrukturu. Dokumentace SEA současně neobsahuje samostatné vyhodnocení dopadů na zemědělský areál Zemědělského družstva Černovice ve Křeči, který slouží jako významný chovný areál se stájovým chovem dojnic, odchovem telat a chovem jalovic. Hranice akcelerační oblasti AOV49 – Křeč se přitom nachází	

Poř. č.	Připomínkové místo	Číslo jednací	Článek	AO	Připomínka	Vyhodnocení
					přibližně 500 m od tohoto hospodářského provozu. Dokumentace nehodnotí možné dopady výstavby a provozu větrných elektráren na fungování zemědělského areálu, provoz stájí, welfare hospodářských zvířat, související dopravní obslužnost ani možné ekonomické důsledky pro existující zemědělský podnik. Dokumentace SEA současně neobsahuje samostatné vyhodnocení dopadů na zemědělský areál Zemědělského družstva Černovice v Černovicích, který je využíván pro odchov mladého skotu a výkrm nosných kuřic. Hranice akcelerační oblasti AOV49 – Křeč se přitom nachází přibližně 300 m od tohoto hospodářského provozu. Dokumentace nehodnotí možné dopady výstavby a provozu větrných elektráren na fungování areálu, provoz živočišné výroby, welfare chovaných zvířat, související infrastrukturu ani možné hospodářské a ekonomické dopady na zemědělský podnik. Současně není posouzen vliv zvýšené stavební a dopravní zátěže související s výstavbou větrných elektráren na provoz těchto zemědělských zařízení. Výstavba až 24 větrných elektráren představuje mimořádně rozsáhlý stavební zásah do území spojený s masivní stavební dopravou, přepravou nadrozměrných komponent, budováním přístupových komunikací, rozsáhlými zemními pracemi, manipulačními plochami, zvýšenou hlučností, prašností a dlouhodobým omezením dopravní obslužnosti území. Studie Bošnjaković et al. (2024) uvádí, že výstavba větrných elektráren vede k rozsáhlým zásahům do půdy, krajiny a infrastruktury. Studie Xia et al. (2025) potvrzuje, že přístupové komunikace a manipulační koridory často představují větší zásah do krajiny než samotné turbíny a vedou k erozi, fragmentaci a dlouhodobému narušení krajinné struktury. Výzkum Emenhiser (2020) současně upozorňuje na dlouhodobé zhutnění půdy způsobené těžkou technikou a na negativní dopady na infiltrační schopnost půdy a zemědělské využití území. Dokumentace SEA přitom nehodnotí skutečný rozsah stavební dopravy, neobsahuje vlečné studie pro přepravu nadrozměrných komponent, neposuzuje únosnost místních komunikací, nehodnotí rozsah nutného rozšiřování cest ani neřeší dlouhodobé dopady těžké techniky na obecní infrastrukturu a krajinu. Současně dokumentace nehodnotí dopady na místní a účelové komunikace, mostní konstrukce, dopravní bezpečnost ani ekonomické náklady budoucích oprav infrastruktury. Takový postup je v rozporu se zákonem č. 100/2001 Sb., o posuzování vlivů na životní prostředí, s požadavkem komplexního hodnocení všech fází záměru, s principem prevence environmentálních škod, s cíli ochrany krajiny a infrastruktury podle stavebního zákona a s požadavkem řádného zjištění skutečného stavu věci podle § 3 správního řádu. Dokumentace SEA je proto v této části nepřezkoumatelná. **Návrh řešení:** Požadujeme doplnění detailního hodnocení dopadů nadrozměrné dopravy a stavební činnosti na místní komunikace, obecní infrastrukturu a krajinu, vyhodnocení rozsahu zemních prací, manipulačních ploch a přístupových komunikací a doplnění analýzy dlouhodobých dopadů těžké techniky na půdu, erozi a infiltrační schopnost území. Současně požadujeme doplnění vlečných studií, posouzení únosnosti komunikací, vyhodnocení nutnosti rozšiřování cest a analýzy ekonomických dopadů na obecní infrastrukturu. Pokud nebude možné uvedené nedostatky objektivně a přezkoumatelně odstranit, Požadujeme vypuštění akcelerační oblasti AOV49 – Křeč a souvisejícího územního opatření z návrhu Změny č. 2 Územního rozvojového plánu ČR. **Připomínka č. 79: Omezení budoucího rozvoje obcí a blokace území** Dokumentace SEA nehodnotí dlouhodobé dopady vymezení akcelerační oblasti AOV49 – Křeč na budoucí rozvoj dotčených obcí, jejich územní plánování a ekonomickou stabilitu území. Vymezení akcelerační oblasti vytváří významnou právní i investiční nejistotu ohledně budoucího využití území, rozvoje bydlení, zastavitelných ploch a rozvojových záměrů obcí i soukromých vlastníků. Z podkladů současně vyplývá, že není jasné, jaké konkrétní důsledky bude mít akcelerační oblast pro budoucí změny územních plánů, rozvoj obytné zástavby, investice do území, rozvoj podnikání ani pro budoucí využití navazujících pozemků.	

Poř. č.	Připomínkové místo	Číslo jednací	Článek	AO	Připomínka	Vyhodnocení
					To je zvláště významné v případě obce Křeč, která by byla fakticky sevřena větrnými elektrárnami ze tří stran, přičemž hranice akcelerační oblasti se nachází již přibližně 500 m od zastavěného území obce. Takové prostorové uspořádání významně omezuje budoucí možnosti rozvoje obce, vytváří nejistotu ohledně vymezování nových zastavitelných ploch a komplikuje dlouhodobé plánování rozvoje bydlení, občanské vybavenosti i podnikatelských aktivit. Obdobné problémy se týkají i dalších obcí v dotčeném území, které jsou současně ovlivněny více akceleračními oblastmi AOV47–AOV50. V důsledku kumulace větrných parků vzniká efekt obklíčení sídel, kdy jsou jednotlivé obce obklopeny rozsáhlými plochami určenými pro výstavbu větrných elektráren. SEA však nehodnotí dopady vzniklé prostorové bariéry na budoucí rozvoj obcí, využití navazujících pozemků ani na možnost naplňování rozvojových koncepcí obsažených v územních plánech. Současně chybí analýza rozsahu územních omezení, dopadů ochranných pásem na rozvojové plochy a ekonomických důsledků dlouhodobé blokace území. Výsledné hodnocení je proto nepřezkoumatelné a neumožňuje objektivně posoudit skutečné důsledky akcelerační oblasti pro dotčená sídla a jejich další rozvoj. Dochází tak k situaci, kdy významná část území může být dlouhodobě zatížena nejistotou a omezeními, aniž by byly objektivně vyhodnoceny dopady na rozvoj obcí a majetková práva vlastníků. Takový zásah má přitom přímé důsledky pro hodnotu pozemků, rozvoj bydlení, investiční jistotu, ekonomickou stabilitu území i dlouhodobé plánování obcí. Takový postup je v rozporu se zákonem č. 100/2001 Sb., o posuzování vlivů na životní prostředí, s cíli územního plánování podle stavebního zákona, principem právní jistoty, principem prevence a s požadavkem objektivního vyhodnocení dopadů na hmotné statky a rozvoj území. Dokumentace SEA je proto v této části nepřezkoumatelná. **Návrh řešení:** Požadujeme doplnění detailního vyhodnocení dopadů akcelerační oblasti na budoucí rozvoj obcí, zastavitelné plochy, rozvoj bydlení, podnikání a investiční stabilitu území a doplnění analýzy rozsahu územních omezení vyplývajících z navržené akcelerační oblasti. Pokud nebude možné uvedené nedostatky objektivně a přezkoumatelně odstranit, Požadujeme vypuštění akcelerační oblasti AOV49 – Křeč a souvisejícího územního opatření z návrhu Změny č. 2 Územního rozvojového plánu ČR. **Připomínka č. 80: Ekonomické oslabení obcí a ztráta vyjednávací pozice samospráv** Dokumentace SEA nehodnotí ekonomické dopady systému akceleračních oblastí na dotčené obce ani oslabení jejich možnosti vyjednávat podmínky realizace projektů obnovitelných zdrojů energie. Vymezení akceleračních oblastí může významně oslabit možnost obcí vyjednávat plánovací smlouvy, stanovovat místní podmínky rozvoje, požadovat kompenzační opatření a ovlivňovat ekonomické podmínky realizace projektů. Současně dochází k situaci, kdy obce nesou významné infrastrukturní, krajinné a sociální dopady, avšak jejich možnost ovlivnit ekonomické podmínky projektu je výrazně oslabena. Dokumentace SEA přitom nehodnotí ekonomické důsledky oslabení vyjednávací pozice obcí, neposuzuje dopady na obecní infrastrukturu a rozpočty ani neřeší otázku přiměřené ekonomické kompenzace negativních dopadů na území. Takový postup může vést k dlouhodobému přenášení environmentálních a infrastrukturních nákladů na místní samosprávy bez odpovídající ekonomické rovnováhy. Takový postup je v rozporu s principem proporcionality, cíli územního plánování podle stavebního zákona, principem udržitelného rozvoje území, principem prevence ekonomických škod a s požadavkem objektivního hodnocení socioekonomických dopadů koncepce. Dokumentace SEA je proto v této části nepřezkoumatelná. **Návrh řešení:**	

Poř. č.	Připomínkové místo	Číslo jednací	Článek	AO	Připomínka	Vyhodnocení
					Požadujeme doplnění detailního hodnocení ekonomických dopadů systému akceleračních oblastí na dotčené obce, doplnění analýzy infrastrukturních a rozpočtových dopadů návrhu a objektivní vyhodnocení možností ekonomické kompenzace negativních důsledků pro místní samosprávy. Pokud nebude možné uvedené nedostatky objektivně a přezkoumatelně odstranit, Požadujeme vypuštění akcelerační oblasti AOV49 – Křeč a souvisejícího územního opatření z návrhu Změny č. 2 Územního rozvojového plánu ČR. **I) Nesouhlas dotčených obcí a veřejnosti** **Připomínka č. 81: Nesouhlas dotčených obcí, místní referendum a hromadná petice** Dokumentace SEA nedostatečně zohledňuje rozsah a intenzitu nesouhlasu dotčených obcí a veřejnosti s návrhem akcelerační oblasti AOV49 – Křeč. V území přitom existuje dlouhodobě vyjadřovaný nesouhlas obyvatel i samospráv, který se projevil mimo jiné prostřednictvím usnesení zastupitelstev, petičních aktivit a místního referenda. Na správním území města Černovice proběhlo ve dnech 3. a 4. 10. 2025 místní referendum, jehož výsledek je platný a závazný. V referendu se většina hlasujících obyvatel vyslovila proti výstavbě větrných elektráren. Tento výsledek představuje přímé a legitimní vyjádření vůle obyvatel, které je nutné respektovat. V obci Radenín byla podána petice podle článku 18 Listiny základních práv a svobod, kterou podepsalo celkem 251 občanů. Petice dokládá nesouhlas s výstavbou větrných elektráren a vymezením akceleračních oblastí v daném území a upozorňuje na negativní dopady na krajinu, životní prostředí a kvalitu života obyvatel. Všechna zastupitelstva obcí v dotčeném území AOV49 – Křeč (Černovice, Křeč, Obrataň, Dolní Hořice, Radenín) přijala usnesení, kterým vyjádřila nesouhlas s vymezením AOV49 – Křeč ve Změně č. 2 Územního rozvojového plánu České republiky. Tento nesouhlas představuje jednotné stanovisko samospráv v celém dotčeném území AOV49 – Křeč. Město Černovice – Usnesení zastupitelstva č. 42/2026 a 43/2026 ze dne 6.5.2026 Obec Dolní Hořice – Usnesení zastupitelstva ze dne 27.4.2026 Obec Křeč – Usnesení zastupitelstva ze dne 29.5.2026 Obec Obrataň – Usnesení zastupitelstva č. 2/13/2026 ze dne 15.4.2026 Obec Radenín – Usnesení zastupitelstva ze dne 25.5.2026 Současně byla podána petice podle článku 18 Listiny základních práv a svobod na zastupitelstvo Jihočeského kraje a Kraje Vysočina, MMR a MŽP, kterou podepsalo za všechny čtyři akcelerační oblasti (AOV47 – 48 – 49 – 50) celkem 3.594 občanů. Petice dokládá nesouhlas s vymezením akceleračních oblastí v daném území a upozorňuje na negativní dopady na krajinu, životní prostředí a kvalitu života obyvatel. Z podkladů vyplývá, že odpor veřejnosti není nahodilý ani individuální, ale představuje dlouhodobě formulovanou vůli významné části obyvatel dotčeného území. Přesto dokumentace SEA sociální konflikt prakticky nehodnotí a neobsahuje analýzu dlouhodobých společenských dopadů návrhu. Místní referendum i hromadné petice představují legitimní demokratické nástroje vyjadřování vůle obyvatel. Dokumentace však nevysvětluje, proč byl takto intenzivně vyjádřený nesouhlas veřejnosti (platné místní referendum s právně závazným výsledkem) a samospráv fakticky přehlédnut při vymezování akcelerační oblasti. Takový postup je v rozporu s článkem 8 Ústavy České republiky, s článkem 18 Listiny základních práv a svobod, s Aarhuskou úmluvou, s principem participativního rozhodování a s požadavkem objektivního vyhodnocení sociálních dopadů koncepce. Dokumentace SEA je proto v této části nepřezkoumatelná. **Návrh řešení:**	

Poř. č.	Připomínkové místo	Číslo jednací	Článek	AO	Připomínka	Vyhodnocení
					Požadujeme doplnění objektivního vyhodnocení nesouhlasu dotčených obcí a veřejnosti, doplnění hodnocení sociálních konfliktů a dlouhodobých komunitních dopadů návrhu a zohlednění výsledků místního referenda a petičních aktivit při posuzování přijatelnosti akcelerační oblasti AOV49 – Křeč. Pokud nebude možné uvedené nedostatky objektivně a přezkoumatelně odstranit, Požadujeme vypuštění akcelerační oblasti AOV49 – Křeč a souvisejícího územního opatření z návrhu Změny č. 2 Územního rozvojového plánu ČR. **Připomínka č. 82: Omezení účinné participace veřejnosti a obcí** Dokumentace SEA neprokazuje, že veřejnost a dotčené obce měly reálnou možnost účinně ovlivnit základní parametry návrhu akcelerační oblasti AOV49 – Křeč již v rané fázi přípravy koncepce. Návrhy byly Ministerstvem pro místní rozvoj zveřejněny dne 14. 4. 2026, přičemž participace veřejnosti a samospráv probíhala až ve fázi již zpracovaného návrhu. V této fázi byly základní parametry akcelerační oblasti již fakticky předem stanoveny. Obce i obyvatelé tak neměli reálnou možnost ovlivnit samotný výběr lokality, rozsah návrhu ani základní strategické rozhodnutí o vymezení akcelerační oblasti. Dokumentace současně nehodnotí kvalitu participace, rozsah zapojení veřejnosti ani důsledky dlouhodobého sociálního konfliktu v území. Současné principy SEA přitom vyžadují aktivní a efektivní zapojení veřejnosti již v raných fázích přípravy koncepce, nikoli pouze formální možnost podávání připomínek k hotovému návrhu. Takový postup je v rozporu s Aarhuskou úmluvou, se směrnicí Evropského parlamentu a Rady 2001/42/ES, se zákonem č. 100/2001 Sb., o posuzování vlivů na životní prostředí, s principem participativního plánování a s požadavkem transparentního rozhodování veřejné správy. Dokumentace SEA je proto v této části nepřezkoumatelná. **Návrh řešení:** Požadujeme doplnění objektivního vyhodnocení kvality participace veřejnosti a samospráv, doplnění analýzy skutečné možnosti obcí ovlivnit návrh akcelerační oblasti a přepracování procesu participace tak, aby veřejnost a obce mohly reálně ovlivnit základní parametry návrhu již v rané fázi přípravy koncepce. Pokud nebude možné uvedené nedostatky objektivně a přezkoumatelně odstranit, Požadujeme vypuštění akcelerační oblasti AOV49 – Křeč a souvisejícího územního opatření z návrhu Změny č. 2 Územního rozvojového plánu ČR. **Připomínka č. 83: Nesouhlas krajů a Senátu Parlamentu České republiky s vymezováním akceleračních oblastí** Dokumentace SEA nedostatečně zohledňuje zásadní nesouhlas dotčených krajů a Senátu Parlamentu České republiky s návrhem akcelerační oblasti AOV49 – Křeč a s celkovým způsobem vymezování akceleračních oblastí. Rada Jihočeského kraje usnesením č. 538/2026/RK-38 ze dne 14. 5. 2026 schválila uplatnění připomínky k návrhu změny č. 2 Územního rozvojového plánu. Jihočeský kraj ve své připomínce výslovně požaduje: „Jihočeský kraj požaduje vypuštění všech akceleračních oblastí pro obnovitelné zdroje energie ve svém správním území.“ Jihočeský kraj současně uvádí, že vymezování akceleračních oblastí nebylo projednáno s dotčenými obcemi, dochází k oslabení postavení samospráv, návrh není dostatečně odborně podložen a akcelerační oblasti nejsou v souladu s krajskými koncepčními podklady ochrany krajiny. Rada Kraje Vysočina usnesením č. 0827/15/2026/RK ze dne 11. 5. 2026 rovněž schválila připomínku k návrhu změny č. 2 Územního rozvojového plánu a zásadně nesouhlasí s návrhem akceleračních oblastí na území Kraje Vysočina, včetně AOV49 – Křeč. Kraj Vysočina současně upozorňuje, že nebyla respektována Strategie ochrany krajinného rázu Kraje Vysočina (SOKR), nebyly splněny předchozí přísliby MŽP a krajské koncepční podklady nebyly do návrhu akceleračních oblastí zapracovány. Podle nesouhlasného stanoviska Kraje Vysočina č. j. KUJI 40773/2026, OZPZ 858/2026 ze dne 12. 5. 2026 je vhodné zdůraznit zejména to, že kraj považuje podklady pro vymezení AOV49 za nedostatečné, neúplné a v některých případech i zkreslené. Kraj uvádí, že návrh akcelerační oblasti nebyl založen na dostatečném terénním průzkumu ani na využití dostupných krajských podkladů, zejména Strategie	

Poř. č.	Připomínkové místo	Číslo jednací	Článek	AO	Připomínka	Vyhodnocení
					ochrany krajinného rázu Kraje Vysočina. Současně konstatuje, že při vymezování akceleračních oblastí nebyly respektovány zájmy krajů a obcí na rozvoji cestovního ruchu, rekreace, individuální výstavby, pohody bydlení ani dlouhodobého rozvoje území. Kraj Vysočina dále upozorňuje, že navržené akcelerační oblasti byly připravovány bez odpovídající spolupráce s kraji a obcemi, přestože tyto subjekty disponují podklady a znalostí místních poměrů nezbytnými pro objektivní posouzení vhodnosti území. Z těchto důvodů kraj dospěl k závěru, že návrh AOV49 není dostatečně odborně podložen a neumožňuje spolehlivě posoudit skutečné dopady na přírodu, krajinu ani budoucí rozvoj dotčeného území. Podklady krajských samospráv a stanoviska územních subjektů představují relevantní odborné i územní informace. Dokumentace neprokazuje, jak byly tyto podklady při vymezování akceleračních oblastí zohledněny. Stanoviska krajů nepředstavují pouze politická vyjádření, ale obsahují rovněž odborné a územní podklady vztahující se ke konkrétním podmínkám území. Významný je rovněž postoj Senátu Parlamentu České republiky. Výbor pro územní rozvoj, veřejnou správu a životní prostředí přijal dne 29. 4. 2026 usnesení č. 86 k akceleračním zónám a souvisejícímu vymezování akceleračních oblastí pro obnovitelné zdroje energie. Výbor Senátu v tomto usnesení mimo jiné zdůrazňuje význam zpětné vazby z regionů, žádá vládu, aby respektovala vůli místních samospráv, upozorňuje na riziko poškození života obyvatel v obcích a podporuje úpravu legislativy akceleračních oblastí. Výbor Senátu současně výslovně uvádí: „žádá vládu, aby respektovala vůli místních samospráv“ a dále: „podporuje požadavek na úpravu legislativy akceleračních oblastí tak, aby zásadně nepoškozovala život obyvatel v obcích“. Dokumentace SEA však neobsahuje analýzu institucionálního a společenského konfliktu ani nevysvětluje, proč jsou zásadní odborné a samosprávné výhrady ignorovány. Přitom se nejedná o jednotlivé izolované připomínky, ale o koordinovaný nesouhlas obou dotčených krajů, nesouhlas odborných orgánů ochrany přírody, nesouhlas dotčených obcí i kritické stanovisko Senátu Parlamentu České republiky. Takový postup je v rozporu s principem participativního plánování, principem ochrany samosprávy, Aarhuskou úmluvou, článkem 8 Ústavy České republiky, cíli SEA podle směrnice 2001/42/ES, požadavkem objektivního hodnocení sociálních a institucionálních dopadů koncepce a s principem transparentního a přezkoumatelného rozhodování veřejné správy. Dokumentace SEA je proto v této části nepřezkoumatelná. **Návrh řešení:** Požadujeme doplnění objektivního vyhodnocení nesouhlasných stanovisek dotčených krajů, odborných orgánů ochrany přírody a Senátu Parlamentu České republiky. Současně požadujeme doplnění hodnocení institucionálních a společenských konfliktů, objektivní vyhodnocení rozporu s krajskými koncepčními dokumenty, transparentní vyhodnocení nesouhlasu samospráv a přezkoumatelné odůvodnění, proč nejsou zásadní odborné a samosprávné výhrady respektovány. Pokud nebude možné uvedené nedostatky objektivně a přezkoumatelně odstranit, Požadujeme vypuštění akcelerační oblasti AOV49 – Křeč a souvisejícího územního opatření z návrhu Změny č. 2 Územního rozvojového plánu ČR. **Připomínka č. 84: Oslabení ústavně chráněného postavení samospráv** Návrh akcelerační oblasti AOV49 – Křeč představuje významný zásah do ústavně chráněného postavení místních samospráv a do jejich možnosti rozhodovat o rozvoji vlastního území. Z podkladů vyplývá, že centrální vymezování akceleračních oblastí výrazně omezuje možnost obcí ovlivnit budoucí využití území, rozvoj bydlení, ochranu krajiny i strategické směřování obce. Současně dochází k oslabení role zastupitelstev a místního územního plánování. Ústavní soud opakovaně zdůraznil, že právo obcí na samosprávu je ústavně zaručeno a že samospráva musí mít reálnou možnost řešit záležitosti místního významu na základě svého svobodného uvážení. Nález Ústavního soudu sp. zn. Pl. ÚS 22/22 (2023) potvrzuje, že výkon územní samosprávy musí zahrnovat reálnou možnost obcí řešit záležitosti místního významu na základě vlastního svobodného	

Poř. č.	Připomínkové místo	Číslo jednací	Článek	AO	Připomínka	Vyhodnocení
					uvážení a prostřednictvím autonomního rozhodování svých zastupitelstev rozhodovat o rozvoji svého území v mezích právního řádu. Nález Ústavního soudu sp. zn. III. ÚS 709/19 (2020) potvrzuje, že pořizování a vydávání územního plánu představuje součást výkonu ústavně zaručeného práva obce na samosprávu a je projevem její autonomie při rozhodování o rozvoji vlastního území. Dokumentace současně neprokazuje, proč nebylo možné využít méně invazivní nástroje, například dobrovolné dohody, participativní plánování nebo ekonomické motivace obcí. Takový postup je v rozporu s článkem 8 Ústavy České republiky, s článkem 101 odst. 4 Ústavy České republiky, s Evropskou chartou místní samosprávy, s principem subsidiarity a s judikaturou Ústavního soudu. Dokumentace SEA je proto v této části nepřezkoumatelná. **Návrh řešení:** Požadujeme doplnění objektivního vyhodnocení dopadů návrhu na ústavně chráněné postavení samospráv, doplnění analýzy omezení územního plánování obcí a přepracování návrhu tak, aby byla respektována autonomie místních samospráv a princip subsidiarity. Pokud nebude možné uvedené nedostatky objektivně a přezkoumatelně odstranit, Požadujeme vypuštění akcelerační oblasti AOV49 – Křeč a souvisejícího územního opatření z návrhu Změny č. 2 Územního rozvojového plánu ČR. **Připomínka č. 85: Sociální polarizace venkovských komunit a narušení komunitní soudržnosti** Dokumentace SEA nehodnotí dlouhodobé sociální konflikty a narušení komunitní soudržnosti, které mohou vznikat v souvislosti s realizací rozsáhlých větrných parků ve venkovských oblastech. Konflikty kolem větrných elektráren často vedou k dlouhodobé polarizaci místních komunit, zhoršení sousedských vztahů, psychologickému stresu a narušení důvěry mezi obyvateli. Studie Hall et al. (2014) potvrzuje, že konflikty spojené s větrnými elektrárnami nejsou pouze technickým nebo environmentálním problémem, ale mají významný sociální a komunitní rozměr. Studie Devine-Wright (2009) dále upozorňuje, že pocit nespravedlivého rozhodování a ztráty kontroly nad vlastním prostředím významně zvyšuje intenzitu sociálních konfliktů. Dokumentace SEA však sociální důsledky návrhu prakticky nehodnotí a neobsahuje analýzu dlouhodobé sociální stability území. Takový postup je v rozporu s principem udržitelného rozvoje, požadavkem komplexního hodnocení sociálních dopadů, cíli územního plánování, a s požadavkem objektivního vyhodnocení dlouhodobých důsledků koncepce. Dokumentace SEA je proto v této části nepřezkoumatelná. **Návrh řešení:** Požadujeme doplnění detailního hodnocení sociálních konfliktů, komunitních dopadů a dlouhodobé sociální stability území a doplnění vyhodnocení psychosociálních důsledků návrhu pro místní komunity. Pokud nebude možné uvedené nedostatky objektivně a přezkoumatelně odstranit, Požadujeme vypuštění akcelerační oblasti AOV49 – Křeč a souvisejícího územního opatření z návrhu Změny č. 2 Územního rozvojového plánu ČR. **Připomínka č. 86: Absence hodnocení sociální přijatelnosti a společenské akceptace návrhu** Dokumentace SEA prakticky nehodnotí sociální přijatelnost a společenskou akceptaci návrhu akcelerační oblasti AOV49 – Křeč. Současné odborné výzkumy přitom potvrzují, že dlouhodobá úspěšnost energetických projektů nezávisí pouze na technické proveditelnosti, ale také na důvěře veřejnosti, kvalitě participace, transparentnosti rozhodování a spravedlivém rozdělení dopadů. Studie Wüstenhagen et al. (2007) potvrzuje, že sociální akceptace představuje jeden z klíčových faktorů úspěšnosti projektů obnovitelných zdrojů energie. Studie Walker a Baxter (2017) dále potvrzuje význam důvěry veřejnosti a spravedlivého procesu rozhodování.	

Poř. č.	Připomínkové místo	Číslo jednací	Článek	AO	Připomínka	Vyhodnocení
					Dokumentace SEA však nehodnotí důvěru obyvatel v rozhodovací proces, neřeší dlouhodobou společenskou přijatelnost návrhu, nehodnotí pocit nespravedlivého zatížení území ani neobsahuje analýzu sociální legitimity návrhu. Takový postup je v rozporu s principy participativního plánování, principem sociální udržitelnosti, Aarhuskou úmluvou a s požadavkem komplexního vyhodnocení sociálních dopadů koncepce. Dokumentace SEA je proto v této části nepřezkoumatelná. **Návrh řešení:** Požadujeme doplnění hodnocení sociální přijatelnosti návrhu, doplnění analýzy důvěry veřejnosti v rozhodovací proces a objektivní vyhodnocení dlouhodobé společenské akceptace akcelerační oblasti AOV49 – Křeč. Pokud nebude možné uvedené nedostatky objektivně a přezkoumatelně odstranit, Požadujeme vypuštění akcelerační oblasti AOV49 – Křeč a souvisejícího územního opatření z návrhu Změny č. 2 Územního rozvojového plánu ČR. Připomínka č. 87: Centralizace rozhodování a porušení principu subsidiarity Návrh akcelerační oblasti AOV49 – Křeč představuje výraznou centralizaci rozhodování o využití území a oslabení principu subsidiarity. Z podkladů vyplývá, že stát prostřednictvím centrálního plánovacího nástroje fakticky nahrazuje rozhodování obcí o vlastním území, přestože právě místní samosprávy mají nejlepší znalost místních podmínek, limitů území a potřeb obyvatel. Současně není prokázáno, proč bylo nutné použít centralizovaný postup namísto participativního a dobrovolného přístupu založeného na dohodě s obcemi. Větrné elektrárny přitom nepředstavují liniové stavby vyžadující celostátní koridorové plánování srovnatelné například s dálnicemi nebo železniční infrastrukturou. Dokumentace SEA nehodnotí dopady centralizace rozhodování na důvěru veřejnosti, legitimitu plánování ani dlouhodobou stabilitu územního rozvoje. Takový postup je v rozporu s principem subsidiarity, Evropskou chartou místní samosprávy, článkem 8 Ústavy České republiky, Aarhuskou úmluvou a s principy participativního územního plánování. Dokumentace SEA je proto v této části nepřezkoumatelná. **Návrh řešení:** Požadujeme doplnění objektivního vyhodnocení dopadů centralizace rozhodování na samosprávy a místní komunity a přepracování návrhu tak, aby byly respektovány principy subsidiarity, participativního plánování a skutečné autonomie obcí. Pokud nebude možné uvedené nedostatky objektivně a přezkoumatelně odstranit, Požadujeme vypuštění akcelerační oblasti AOV49 – Křeč a souvisejícího územního opatření z návrhu Změny č. 2 Územního rozvojového plánu ČR. **Připomínka č. 88: Nevyhodnocené dopady akceleračních oblastí na územní plánování a výkon samosprávy** Předložená dokumentace neobsahuje konkrétní vyhodnocení dopadů vymezování akceleračních oblastí na územně plánovací dokumentaci, rozvoj obcí ani navazující povolovací procesy. V dokumentaci ani jejích podkladech není jednoznačně vysvětlen vztah akceleračních oblastí k platným a pořizovaným územně plánovacím dokumentacím, rozsah případného omezení rozhodovací autonomie samospráv ani konkrétní procesní důsledky v navazujících správních řízeních. Dokumentace současně nepopisuje mechanismus, jakým budou deklarované přínosy navrhovaného řešení dosaženy, ani rozsah možných územních, právních a ekonomických dopadů. Za této situace jsou projednávány změny s potenciálně významnými důsledky pro územní plánování a výkon samosprávy, aniž by byly jejich praktické účinky dostatečně identifikovány a vyhodnoceny. Není	

Poř. č.	Připomínkové místo	Číslo jednací	Článek	AO	Připomínka	Vyhodnocení
					zřejmé, z jakých podkladů a úvah vychází předpoklad, že navrhované řešení nepovede k významným zásahům do rozhodovacích procesů obcí nebo ke změnám v navazujících správních řízeních. Takový postup omezuje možnost kvalifikovaného posouzení přínosů a rizik navrhovaného řešení a současně vyvolává pochybnosti o úplnosti skutkového stavu, z něhož dokumentace vychází. Nelze považovat za dostatečně odůvodněné řešení, jehož praktické důsledky mají být vymezovány až následnou aplikační praxí. Takový postup je v rozporu s článkem 8 a článkem 101 odst. 4 Ústavy České republiky, s Evropskou chartou místní samosprávy, s principem subsidiarity, s požadavkem úplného zjištění skutkového stavu a s požadavkem přezkoumatelného odůvodnění správních podkladů. Nejvyšší správní soud v rozsudku č. j. 6 Ao 5/2011–43 zdůraznil, že správní dokumentace nemůže obsahovat pouze výsledný závěr, ale musí obsahovat také úvahy a podklady, ze kterých byl tento závěr odvozen. Rozsudek č. j. 1 Ao 2/2010–116 současně uvádí, že opatření obecné povahy musí vycházet z dostatečných a přezkoumatelných podkladů a nedostatky podkladů nelze nahrazovat předpokladem jejich budoucího doplnění. Dokumentace SEA je proto v této části nepřezkoumatelná. **Návrh řešení:** Požadujeme doplnění objektivního vyhodnocení dopadů akceleračních oblastí na územní plánování, rozvojové možnosti obcí a výkon samostatné působnosti územních samospráv. Současně požadujeme doplnění analýzy procesních důsledků navrhovaného řešení pro navazující správní řízení a přezkoumatelné odůvodnění rozsahu zásahu do rozhodovacích pravomocí obcí. Pokud nebude možné uvedené nedostatky objektivně a přezkoumatelně odstranit, Požadujeme vypuštění akcelerační oblasti AOV49 – Křeč a souvisejícího územního opatření z návrhu Změny č. 2 Územního rozvojového plánu ČR. **J) Nedostatečnost podmínek a zmírňujících opatření** **Připomínka č. 89: Nedostatečně konkrétní a nevynutitelné zmírňující opatření** Dokumentace SEA obsahuje převážně obecně formulovaná doporučení a podmínky pro navazující řízení, avšak neprokazuje jejich skutečnou účinnost, konkrétnost ani vynutitelnost v budoucí praxi. Řada opatření je formulována pouze obecně ve smyslu „minimalizovat dopady“, „zohlednit migrační trasy“, „provést monitoring“, „respektovat krajinný ráz“ nebo „omezit negativní vlivy“. Takto formulovaná opatření však neumožňují objektivní kontrolu jejich skutečné účinnosti ani jednoznačné vyhodnocení splnění podmínek. Podmínky a zmírňující opatření mají převážně nespecifický charakter a neumožňují určit, vůči kterému konkrétnímu chráněnému zájmu směřují. Řada opatření není navázána na konkrétní podmínky území, ale používá obecné formulace aplikovatelné téměř v jakékoli lokalitě bez ohledu na její skutečné charakteristiky. Převážná část opatření působí jako obecný soupis doporučení, nikoli jako individuálně navržený mechanismus ochrany konkrétní akcelerační oblasti. Opatření typu „odpuzovače ptáků“, „vhodné barevné řešení“, „náhrady biotopů“ nebo obdobné obecné požadavky neprokazují vazbu na konkrétní ekologický problém území. Část podmínek pouze reprodukuje již existující zákonné povinnosti. Samotné zopakování požadavků právních předpisů nepředstavuje nové zmírňující opatření, pokud není zřejmé, jakým konkrétním způsobem řeší identifikovaný problém v daném území. Pouhé opakování zákonných požadavků nemůže být samo o sobě považováno za důkaz odstranění nebo významného snížení vlivů. Metodika MŽP (2025) současně uvádí, že podmínky a zmírňující opatření musí být stanoveny individuálně pro každou jednotlivou akcelerační oblast a musí vycházet z limitů využití území, druhu OZE a předpokládaných dopadů na životní prostředí a veřejné zdraví. Pokud navržená opatření působí převážně jako obecně použitelné soubory doporučení bez zřejmé vazby ke konkrétním zjištěním v území, nelze ověřit, zda skutečně reagují na identifikovaná rizika dané lokality.	

Poř. č.	Připomínkové místo	Číslo jednací	Článek	AO	Připomínka	Vyhodnocení
					Metodický postup Ministerstva životního prostředí pro akcelerační oblasti (2025) současně požaduje stanovení podmínek a zmírňujících opatření specificky pro každou jednotlivou akcelerační oblast na základě vyhodnocení konkrétních druhů, biotopů a identifikovaných rizik. V případě AOV49 – Křeč však část navržených opatření působí jako obecně použitelné soubory doporučení bez zjevné vazby na konkrétní charakteristiky území. Dokumentace tak neumožňuje ověřit, zda opatření skutečně reagují na identifikované problémy dané lokality. Metodické doporučení MŽP (2025) vyžaduje, aby podmínky a zmírňující opatření byly formulovány s ohledem na specifické charakteristiky jednotlivých akceleračních oblastí. Dokumentace AOV49 – Křeč však převážně používá obecné typové podmínky (výškové limity, barevnost staveb, obecné technické požadavky), aniž by prokázala jejich přímou vazbu na konkrétní identifikovaná rizika území AOV49 – Křeč. Chybí vysvětlení, jak navržená opatření reagují na místní hydrogeologické, krajinné, biologické nebo sociální charakteristiky území. Metodika IAIA (2002) potvrzuje, že kvalitní SEA musí obsahovat jasně formulovaná, kontrolovatelná, odborně ověřitelná a prakticky realizovatelná opatření. Studie Cashmore et al. (2004) současně potvrzuje, že neurčitá a obecná zmírňující opatření (mitigací) významně snižují praktickou účinnost procesů SEA a EIA a často nevede k reálnému omezení dopadů projektů. SEA však nestanovuje konkrétní limity mnoha opatření, neobsahuje detailní metodiky kontroly, neprokazuje reálnou vymahatelnost opatření a ponechává značnou část zmírňujících opatření až na budoucí projektovou dokumentaci. Manuál SEA Ministerstva životního prostředí (2025) současně požaduje individuální posouzení navržených opatření a ověření jejich dostatečnosti ve vztahu ke konkrétním identifikovaným vlivům. Dokumentace SEA však současně identifikuje přetrvávající biologická, krajinná a další rizika a zároveň dochází k závěru, že navržená opatření jsou dostatečná a další opatření nejsou potřebná. Není však zřejmé, podle jakého odborného postupu nebo kritérií byla tato dostatečnost ověřena. Výsledný závěr proto není metodicky reprodukovatelný ani přezkoumatelný. Takový postup je v rozporu se směrnicí Evropského parlamentu a Rady 2001/42/ES, s požadavkem přezkoumatelnosti opatření obecné povahy podle § 172 zákona č. 500/2004 Sb., správní řád, s principem prevence a se současnými metodickými požadavky SEA na kontrolovatelná a vyhodnotitelná zmírňující opatření. Dokumentace SEA je proto v této části nepřezkoumatelná. **Návrh řešení:** Požadujeme doplnění konkrétních, jednoznačně kontrolovatelných a právně vymahatelných zmírňujících opatření, stanovení přesných limitů, metodik kontroly a odpovědnosti za plnění podmínek, doplnění závazných mechanismů ověřování účinnosti zmírňujících opatření a přepracování SEA tak, aby zásadní environmentální opatření nebyla odkládána až do navazujících řízení. Pokud nebude možné uvedené nedostatky objektivně a přezkoumatelně odstranit, Požadujeme vypuštění akcelerační oblasti AOV49 – Křeč a souvisejícího územního opatření z návrhu Změny č. 2 Územního rozvojového plánu ČR. **Připomínka č. 90: Absence metodiky hodnocení účinnosti mitigací a nepřezkoumatelnost bodového systému** Dokumentace používá bodové hodnocení vlivů ve formě klasifikace „-1 / 0 / +1“, aniž by byla doložena metodika tohoto hodnocení, jeho kritéria, prahové hodnoty nebo způsob převodu odborných zjištění do výsledné klasifikace. Není zřejmé, zda jde o standardizovaný systém podle metodiky Ministerstva životního prostředí, autorizované SEA metodiky nebo pouze interní expertní odhad zpracovatele. Současně dokumentace nevysvětluje, co konkrétně znamená „mírně negativní“ vliv, jaký je rozdíl mezi hodnotami „0“ a „-1“, jaké indikátory byly použity, jak byla určována významnost vlivů, ani jak byla zajištěna reprodukovatelnost hodnocení.	

Poř. č.	Připomínkové místo	Číslo jednací	Článek	AO	Připomínka	Vyhodnocení
					SEA přitom současně tvrdí, že navržená zmírňující opatření jsou „dostatečná“, aniž by bylo možné objektivně ověřit, podle jaké metodiky byla tato dostatečnost vyhodnocena. Dokumentace neumožňuje ověřit, jakým způsobem byla stanovena účinnost jednotlivých opatření a jak byly jejich účinky převedeny do výsledného hodnocení. Není zřejmé, podle jakých kritérií bylo určeno, že konkrétní opatření povede ke snížení nebo odstranění identifikovaných rizik. Dokumentace tak předpokládá účinnost opatření, aniž by předložila mechanismus, kterým má být této účinnosti dosaženo. Výsledný závěr proto není přezkoumatelný. Manuál SEA Ministerstva životního prostředí (2025) současně požaduje doložení vazby mezi identifikovaným problémem, navrženým opatřením a jeho promítnutím do výsledné podoby návrhu. Z dokumentace však není zřejmé, jakým způsobem byly jednotlivé identifikované vlivy převedeny do konkrétních zmírňujících opatření ani jak byla následně posouzena jejich účinnost. Chybí tak transparentní návaznost mezi identifikací problému, návrhem opatření a výsledným závěrem o přijatelnosti. Metodika MŽP (2025) současně uvádí, že podmínky a zmírňující opatření musí být založeny na konkrétních podkladech, údajích o území a zjištěních SEA. Dokumentace však neumožňuje ověřit návaznost mezi identifikovaným problémem, navrženým opatřením a závěrem o jeho účinnosti. Není tedy zřejmé, jak byla účinnost jednotlivých opatření odborně ověřena. Metodické doporučení MŽP (2025) předpokládá aktivní promítnutí výsledků SEA do konkrétních podmínek územního opatření. Dokumentace však u řady složek životního prostředí opakovaně konstatuje „bez dalšího návrhu dle SEA“, aniž vysvětluje, jak byla ověřena dostatečnost již navržených opatření. Chybí metodika hodnocení účinnosti navržených mitigací a kritéria, podle nichž bylo rozhodnuto, že další opatření nejsou potřebná. Některá opatření deklarují zmírnění vlivů, aniž by bylo zřejmé, jak mají identifikovaný problém skutečně odstranit. Samotné stanovení technických parametrů nebo obecných omezení nemusí automaticky znamenat snížení vlivu na chráněné zájmy, pokud není prokázán mechanismus jejich působení. Metodické materiály MŽP a MMR pro SEA (2015) přitom vyžadují transparentní, přezkoumatelné a metodicky doložené hodnocení vlivů včetně návrhu ukazatelů sledování vlivů a objektivního vyhodnocení významnosti dopadů. Takový postup je v rozporu se zákonem č. 100/2001 Sb., o posuzování vlivů na životní prostředí, se směrnicí 2001/42/ES, s požadavkem transparentnosti a přezkoumatelnosti SEA, s metodickými doporučeními MŽP a MMR pro SEA (2015) a s principem právní jistoty. Dokumentace SEA je proto v této části nepřezkoumatelná. **Návrh řešení:** Požadujeme doplnění kompletní metodiky bodového hodnocení vlivů, definice použitých klasifikačních stupňů, prahových hodnot a indikátorů významnosti, doložení metodiky převodu odborných závěrů do výsledného hodnocení a doplnění transparentního systému vyhodnocování účinnosti mitigací. Pokud nebude možné uvedené nedostatky objektivně a přezkoumatelně odstranit, Požadujeme vypuštění akcelerační oblasti AOV49 – Křeč a souvisejícího územního opatření z návrhu Změny č. 2 Územního rozvojového plánu ČR. **Připomínka č. 91: Nedostatečně prokázaná účinnost opatření pro ochranu biodiverzity** Dokumentace SEA předpokládá, že negativní dopady na biodiverzitu budou dostatečně zmírněny pomocí standardních opatření, avšak neprokazuje jejich skutečnou účinnost v podmínkách konkrétního území. Návrh akcelerační oblasti AOV49 – Křeč je proto v rozporu s principem prevence a požadavkem objektivního vyhodnocení biologických rizik. Navržená biologická opatření nepředstavují skutečný mechanismus odstranění identifikovaných vlivů, ale pouze obecné deklarace nebo reprodukci již existujících zákonných povinností. Opatření mají převážně obecný charakter a neprokazují vztah ke konkrétním biologickým poměrům území. Použití stejných typů opatření napříč různými akceleračními oblastmi vytváří pochybnosti, zda vycházejí z potřeb konkrétní lokality nebo pouze z univerzálního metodického schématu. Některá opatření předpokládají podmínky,	

Poř. č.	Připomínkové místo	Číslo jednací	Článek	AO	Připomínka	Vyhodnocení
					jejichž reálné splnění nemusí být technicky nebo provozně možné. Pokud není doložena reálná proveditelnost opatření, nelze současně předpokládat jejich účinnost. Studie Thaxter et al. (2017) potvrzuje, že mortalita ptáků a netopýrů závisí na celé řadě druhově specifických a prostorových faktorů a že přesná predikce skutečných dopadů bývá velmi obtížná. Studie May et al. (2020) dále potvrzuje, že i u slibných mitigací zůstává účinnost silně závislá na konkrétní lokalitě, druhovém složení a dlouhodobém monitoringu. Studie Arnett et al. (2005) současně potvrzuje, že mortalita netopýrů zůstává významným problémem i při aplikaci standardních zmírňujících opatření. SEA však neprokazuje účinnost opatření v konkrétních podmínkách území, neobsahuje detailní systém adaptivního managementu, nehodnotí scénáře selhání mitigací, neřeší dostatečně kumulativní mortalitu ani neprokazuje dlouhodobou stabilitu ochranných opatření. Metodický postup MŽP (2025) pro akcelerační oblasti současně požaduje hodnocení významnosti biologických dopadů na základě citlivosti druhů, významnosti jejich výskytu, intenzity ovlivnění, pravděpodobnosti vzniku, vratnosti a délky trvání dopadů. Dokumentace však neumožňuje ověřit, zda byly tyto parametry u jednotlivých druhů skutečně vyhodnoceny a jak byly převedeny do závěru o dostatečnosti navržených opatření. Dokumentace proto není v souladu se současnými vědeckými poznatky o nejistotách mitigace biologických dopadů větrných elektráren. Takový postup je v rozporu s principem prevence a předběžné opatrnosti, se směrnicí 2001/42/ES, se zákonem č. 114/1992 Sb., o ochraně přírody a krajiny a se současnými vědeckými poznatky o ochraně biodiverzity při rozvoji větrné energetiky. Dokumentace SEA je proto v této části nepřezkoumatelná. **Návrh řešení:** Požadujeme doplnění detailního vyhodnocení účinnosti biologických mitigací v konkrétních podmínkách území, zpracování adaptivního managementu pro ochranu ptáků a netopýrů, vyhodnocení scénářů selhání zmírňujících opatření a doplnění dlouhodobého monitoringu kumulativní mortality a populačních dopadů chráněných druhů. Pokud nebude možné uvedené nedostatky objektivně a přezkoumatelně odstranit, Požadujeme vypuštění akcelerační oblasti AOV49 – Křeč a souvisejícího územního opatření z návrhu Změny č. 2 Územního rozvojového plánu ČR. **Připomínka č. 92: Nedostatečnost monitoringu a absence adaptivního managementu** Dokumentace SEA předpokládá budoucí monitoring dopadů, avšak neobsahuje detailní systém dlouhodobého adaptivního managementu ani jasně definované mechanismy reakce na zjištěné negativní vlivy. Návrh akcelerační oblasti AOV49 – Křeč je proto v rozporu se současnými principy adaptivního environmentálního managementu. Monitoring nepředstavuje zmírňující opatření, ale pouze nástroj následného ověřování stavu. Pokud dokumentace řeší nejistoty prostřednictvím budoucích průzkumů, sledování a následného vyhodnocování, přenáší fakticky řešení problému do budoucnosti namísto jeho současného posouzení. Monitoring nemůže nahrazovat princip předběžné opatrnosti. Rozsáhlé využívání následných monitoringů může vytvářet stav dlouhodobé nejistoty, protože skutečný rozsah omezení provozu nebo dodatečných opatření není znám v okamžiku schvalování návrhu. Dokumentace tak nepředkládá stabilní a předvídatelný mechanismus ochrany identifikovaných zájmů. Studie Canter a Ross (2010) potvrzuje, že monitoring bez předem definovaných adaptačních mechanismů často nevede k reálnému omezení dopadů. Studie Arts et al. (2001) dále potvrzuje, že samotný monitoring není dostačující, pokud nejsou předem definovány spouštěcí limity, korekční opatření, povinnost úpravy provozu a mechanismy zastavení činnosti při překročení limitů. Metodika OECD (2008) současně potvrzuje, že účinný adaptivní management musí pracovat s průběžným vyhodnocováním dopadů a možností změny opatření podle nových poznatků. Metodické materiály Ministerstva životního prostředí a Ministerstva pro místní rozvoj pro SEA současně požadují návrh ukazatelů pro sledování vlivů a systém průběžného vyhodnocování dopadů koncepce.	

Poř. č.	Připomínkové místo	Číslo jednací	Článek	AO	Připomínka	Vyhodnocení
					Manuál SEA dále předpokládá návaznost mezi identifikovaným problémem, sledovaným ukazatelem a mechanismem následného vyhodnocení účinnosti navržených opatření. Dokumentace však nestanovuje konkrétní hodnoticí kritéria ani mechanismus, podle kterého by bylo možné objektivně ověřit, zda navržená opatření skutečně vedou ke snížení identifikovaných dopadů. Monitoring tak postrádá přezkoumatelný rámec pro vyhodnocení jeho výsledků. SEA však nestanovuje jasné adaptační mechanismy, neobsahuje konkrétní spouštěcí limity, neřeší scénáře neúspěšných zmírňujících opatření, nepředpokládá možnost omezení nebo zastavení provozu při významných dopadech ani neobsahuje závazný systém reakce na negativní vývoj stavu území. Dokumentace proto neodpovídá současným principům adaptivního environmentálního managementu. Takový postup je v rozporu se směrnicí 2001/42/ES, se zákonem č. 100/2001 Sb., o posuzování vlivů na životní prostředí, s metodickými doporučeními MŽP a MMR pro SEA (2015), s principem prevence a předběžné opatrnosti, a se současnými odbornými standardy adaptivního environmentálního managementu. Dokumentace SEA je proto v této části nepřezkoumatelná. **Návrh řešení:** Požadujeme doplnění detailního systému dlouhodobého adaptivního managementu, stanovení konkrétních spouštěcích limitů a korekčních opatření, doplnění mechanismů omezení nebo zastavení provozu při překročení limitů a zpracování závazného systému průběžného vyhodnocování účinnosti mitigací a reakce na nově zjištěné environmentální dopady. Pokud nebude možné uvedené nedostatky objektivně a přezkoumatelně odstranit, Požadujeme vypuštění akcelerační oblasti AOV49 – Křeč a souvisejícího územního opatření z návrhu Změny č. 2 Územního rozvojového plánu ČR. **K) Vnitřní rozpory v hodnocení kumulativních a synergických vlivů a nedostatečnost monitoringu** **Připomínka č. 93: Vnitřní rozpor mezi identifikovanými riziky a závěrem o přijatelnosti** Vyhodnocení vlivů na udržitelný rozvoj území (SEA) v části věnované kumulativním a synergickým vlivům uvádí, že v území „nebyly identifikovány žádné potenciální kumulativní ani synergické vlivy“, současně však výslovně připouští kumulaci s dalšími navrhovanými akceleračními oblastmi na Táborsku a Pelhřimovsku. Dokumentace dále uvádí předpoklad kumulace vlivů na krajinný ráz a vizuální charakteristiky území, který následně hodnotí jako mírně negativní (-1) při dlouhodobém a trvalém působení. Dokumentace současně navrhuje zmírňující opatření, zejména omezení výšky větrných elektráren a podmínky pro vedlejší stavby, a uzavírá, že tato opatření jsou „dostatečná“ a „adekvátní“. Pořizovatel sám připouští existenci kumulativních vlivů, dlouhodobých změn krajinného rázu a souběhu dalších akceleračních oblastí. Dokumentace však neobsahuje: – objektivní kritéria přijatelnosti kumulativních vlivů, – stanovení limitů únosného zatížení území, – metodiku převodu identifikovaných rizik do výsledného bodového hodnocení, – regionální model souběhu více akceleračních oblastí, – odborné zdůvodnění, proč byly identifikované střety hodnoceny jako přijatelné. Dokumentace tak identifikuje existenci rizik, avšak neprokazuje logický postup, kterým bylo dosaženo výsledného závěru. Manuál SEA Ministerstva životního prostředí (2025) vyžaduje, aby mezi identifikovanými vlivy, navrženými opatřeními a výsledným závěrem existovala transparentní a přezkoumatelná logická návaznost. Dokumentace však současně připouští existenci přetrvávajících negativních vlivů, navrhuje opatření k jejich omezení a současně bez dalšího metodického zdůvodnění dochází k závěru o přijatelnosti návrhu. Není proto zřejmé, jakým způsobem byl z identifikovaných rizik odvozen výsledný závěr. Metodický postup MŽP (2025) pro akcelerační oblasti současně předpokládá přehledné propojení identifikovaných dopadů s jejich významností a se závěrečným vyhodnocením území. Dokumentace	

Poř. č.	Připomínkové místo	Číslo jednací	Článek	AO	Připomínka	Vyhodnocení
					AOV49 – Křeč však neumožňuje ověřit, jakým způsobem byly identifikované biologické a krajinné střety převedeny do výsledného závěru o přijatelnosti návrhu. Metodika MŽP (2025) současně předpokládá, že předpokládané dopady budou určeny na základě údajů o území a výsledků SEA a následně převedeny do konkrétních podmínek a zmírňujících opatření. Z dokumentace však není zřejmé, jakým způsobem byla identifikovaná rizika převedena do výsledného závěru o přijatelnosti návrhu. Metodické doporučení MŽP (2025) požaduje jednotný a přezkoumatelný postup vyhodnocení SEA založený na logicky konzistentním hodnocení identifikovaných vlivů a na řádném promítnutí výsledků posouzení do závěrů dokumentace. Současně předpokládá, že SEA bude plnit preventivní funkci a umožní jednoznačně ověřit, z jakých odborných podkladů a úvah jednotlivé závěry vycházejí. Posouzení proto neumožňuje objektivně ověřit správnost výsledného hodnocení. Pořizovatel sám uvádí, že nebyly identifikovány kumulativní ani synergické vlivy. Současně však výslovně připouští kumulaci s dalšími navrhovanými akceleračními oblastmi a připouští dlouhodobé negativní vlivy na krajinný ráz. Obě tvrzení nemohou současně obstát. Pokud kumulativní a synergické vlivy neexistují, není důvod současně připouštět jejich existenci a navrhovat zmírňující opatření. Pokud kumulativní a synergické vlivy existují, musí být jejich rozsah objektivně vyhodnocen. Z uvedeného plynou pouze dvě možnosti: 1. kumulativní a synergické vlivy existují a dokumentace jejich rozsah nehodnotí, 2. kumulativní a synergické vlivy neexistují, avšak dokumentace bez věcného podkladu připouští jejich existenci. V obou případech vzniká vnitřní rozpor mezi identifikací rizik a výsledným závěrem o přijatelnosti návrhu. Směrnice Evropského parlamentu a Rady 2001/42/ES vyžaduje identifikaci, popis a vyhodnocení pravděpodobných významných vlivů návrhu, včetně dlouhodobých, kumulativních a synergických účinků. Zákon č. 100/2001 Sb., o posuzování vlivů na životní prostředí, současně vyžaduje vyhodnocení významných přímých i nepřímých dopadů koncepce a jejich vzájemných souvislostí. Česká metodická praxe SEA vychází z požadavku, aby mezi identifikovanými vlivy, mírou nejistoty a výsledným závěrem existovala transparentní a přezkoumatelná logická návaznost. V případě identifikace významných nejistot nebo možných kumulativních vlivů musí být zřejmé, jakým způsobem byly tyto skutečnosti vyhodnoceny a na základě jakých kritérií bylo dosaženo závěru o přijatelnosti návrhu. Z uvedeného plyne požadavek, aby identifikovaná rizika byla propojena s jasnými kritérii přijatelnosti a aby výsledný závěr vycházel z objektivně ověřitelného metodického postupu. Dokumentace však neprokazuje, jakým způsobem byl z identifikovaných dlouhodobých a kumulativních rizik odvozen závěr o přijatelnosti návrhu, ani neobsahuje kritéria umožňující přezkoumat správnost tohoto postupu. Tím není splněn požadavek úplného, preventivního a přezkoumatelného posouzení vlivů návrhu. Dokumentace současně připouští existenci kumulativních a synergických vlivů a současně dochází k závěru o jejich přijatelnosti bez transparentního metodického zdůvodnění. Výsledkem je vnitřní logický rozpor mezi identifikací rizik a výsledným hodnocením. Tato skutečnost představuje samostatně postačující věcný důvod pro zpochybnění přezkoumatelnosti dokumentace. **Návrh řešení:** Požadujeme doplnění vyhodnocení SEA tak, aby obsahovalo jednoznačné, objektivní a přezkoumatelné vyhodnocení kumulativních a synergických vlivů, včetně odstranění rozporu mezi tvrzením o jejich neexistenci a současným připouštěním jejich výskytu. Současně požadujeme doplnění transparentní metodiky hodnocení, stanovení kritérií přijatelnosti a zdůvodnění, jakým způsobem byly identifikované vlivy a rizika převedeny do výsledného závěru o přijatelnosti návrhu. Současně požadujeme objektivní a přezkoumatelné doložení, že identifikované kumulativní a synergické vlivy nepředstavují významný negativní dopad na životní prostředí a že navržená zmírňující opatření jsou	

Poř. č.	Připomínkové místo	Číslo jednací	Článek	AO	Připomínka	Vyhodnocení
					skutečně dostatečná k jejich omezení. Pokud nebude možné uvedené nedostatky objektivně odstranit a přezkoumatelným způsobem odůvodnit závěr o přijatelnosti návrhu, Požadujeme vypuštění akcelerační oblasti AOV49 – Křeč a souvisejícího územního opatření z návrhu Změny č. 2 Územního rozvojového plánu ČR. **Připomínka č. 94: Nedostatečné hodnocení kumulativních a synergických vlivů** Vyhodnocení SEA v části věnované kumulativním a synergickým vlivům uvádí, že v zájmovém území a jeho nejbližším okolí nebyly identifikovány relevantní záměry vyvolávající významné kumulativní nebo synergické účinky. Současně však dokumentace výslovně uvádí kumulaci s dalšími navrhovanými akceleračními oblastmi na Táborsku a Pelhřimovsku a připouští mírně negativní kumulativní vliv na krajinný ráz a vizuální charakteristiky území. Dokumentace současně omezuje hodnocení převážně na území akcelerační oblasti a její nejbližší okolí. Dokumentace současně připouští existenci souvisejících infrastrukturních zásahů, avšak neobsahuje jejich prostorové vymezení. Hodnocení kumulativních účinků tak probíhá bez znalosti části zdrojů těchto vlivů. Pořizovatel sám připouští možnost souběhu více akceleračních oblastí a možnost vzniku kumulativních vlivů. Dokumentace však neobsahuje: – regionální model kumulativních vlivů více akceleračních oblastí, – vyhodnocení souběhu AOV49 – Křeč s dalšími navrhovanými akceleračními oblastmi, – model koncentrace technických dominant v širším území, – hodnocení postupného nárůstu technické infrastruktury, – vyhodnocení synergického působení krajinných, biologických, hlukových a prostorových vlivů, – posouzení dlouhodobé transformace krajiny v regionálním měřítku. Dokumentace tak hodnotí jednotlivé vlivy převážně samostatně, nikoliv jejich společné a dlouhodobé působení. Metodika MŽP (2025) současně výslovně uvádí, že posouzení se nevztahuje pouze na samotné výrobny energie, ale také na související technickou a dopravní infrastrukturu, připojení k síti, zařízení pro ukládání energie a opatření sloužící ke zmírnění dopadů. Posouzení kumulativních a synergických vlivů proto nemůže být omezeno pouze na samotné větrné elektrárny, ale musí zahrnovat také související infrastrukturu a její dopady. Posouzení současně neobsahuje žádné objektivní kritérium určující okamžik, kdy souběh více vlivů překračuje únosnou míru zatížení území. Pořizovatel sám uvádí, že nebyly identifikovány významné kumulativní nebo synergické vlivy. Současně však výslovně připouští souběh více akceleračních oblastí a vznik kumulativních dopadů na krajinný ráz. Obě tvrzení nemohou současně obstát. Pokud souběh více akceleračních oblastí nepředstavuje významný kumulativní vliv, musí dokumentace doložit metodiku, která takový závěr umožňuje objektivně ověřit. Pokud souběh více akceleračních oblastí významný kumulativní vliv představuje, musí být jeho rozsah vyhodnocen v regionálním měřítku. Z uvedeného plynou pouze dvě možnosti: 1. kumulativní a synergické vlivy v širším území existují a dokumentace jejich rozsah nehodnotí, 2. kumulativní a synergické vlivy v širším území neexistují, avšak dokumentace bez odborného podkladu připouští jejich existenci. V obou případech vzniká vnitřní rozpor mezi rozsahem identifikovaných rizik a rozsahem jejich vyhodnocení. Směrnice Evropského parlamentu a Rady 2001/42/ES vyžaduje posouzení pravděpodobných významných účinků návrhu, včetně kumulativních, synergických a dlouhodobých vlivů. Zákon č. 100/2001 Sb., o posuzování vlivů na životní prostředí, současně vyžaduje vyhodnocení významných přímých i nepřímých vlivů koncepce a jejich vzájemného působení. Česká metodická praxe SEA vychází z požadavku, aby kumulativní a synergické vlivy nebyly hodnoceny pouze jako izolované dílčí účinky jednotlivých záměrů, ale aby byly posuzovány v širších prostorových a	

Poř. č.	Připomínkové místo	Číslo jednací	Článek	AO	Připomínka	Vyhodnocení
					časových souvislostech. V případech souběhu více infrastrukturních zásahů je nezbytné vyhodnotit jejich společné působení a dlouhodobé důsledky pro dotčené území. Z uvedeného plyne požadavek hodnotit nejen jednotlivé vlivy samostatně, ale také jejich souběžné a dlouhodobé působení v regionálním kontextu. Dokumentace však neobsahuje regionální model kumulativních a synergických vlivů, nehodnotí souběh více akceleračních oblastí ani neumožňuje objektivně ověřit skutečný rozsah dlouhodobého zatížení území. Tím není splněn požadavek úplného, preventivního a přezkoumatelného posouzení vlivů návrhu. Dokumentace připouští možnost kumulace více akceleračních oblastí, avšak neobsahuje regionální model umožňující objektivní posouzení jejich společného působení. Výsledkem je neúplné vyhodnocení kumulativních a synergických vlivů a absence přezkoumatelného posouzení dlouhodobého zatížení území. Tato skutečnost představuje samostatně postačující věcný důvod pro zpochybnění přezkoumatelnosti dokumentace. **Návrh řešení:** Požadujeme doplnění vyhodnocení SEA tak, aby obsahovalo objektivní, úplné a přezkoumatelné vyhodnocení kumulativních a synergických vlivů v širších prostorových a časových souvislostech, včetně regionálního posouzení souběhu akcelerační oblasti AOV49 – Křeč s dalšími navrhovanými akceleračními oblastmi a související technickou a dopravní infrastrukturou. Současně požadujeme doplnění transparentní metodiky hodnocení, kritérií významnosti a posouzení dlouhodobého společného působení jednotlivých vlivů. Současně požadujeme objektivní a přezkoumatelné doložení, že souběh více akceleračních oblastí a souvisejících infrastrukturních zásahů nepředstavuje významné negativní kumulativní a synergické dopady na životní prostředí a další chráněné zájmy. Pokud nebude možné uvedené nedostatky objektivně odstranit a doložit skutečný rozsah kumulativního zatížení území, Požadujeme vypuštění akcelerační oblasti AOV49 – Křeč a souvisejícího územního opatření z návrhu Změny č. 2 Územního rozvojového plánu ČR. **Připomínka č. 95: Absence hodnocení dlouhodobého vývoje území** Dokumentace SEA připouští dlouhodobé a trvalé působení navrhovaných větrných elektráren na krajinný ráz a současně připouští možnost kumulace vlivů s dalšími navrhovanými akceleračními oblastmi v širším území. Výsledné hodnocení však uzavírá jako mírně negativní (-1) bez podrobnějšího modelování budoucího vývoje území. Dokumentace současně pracuje pouze s jedním výsledným stavem návrhu a neobsahuje variantní scénáře dalšího vývoje území. Pořizovatel sám připouští existenci dlouhodobých a kumulativních vlivů. Dokumentace však neobsahuje: – scénáře různých intenzit budoucího rozvoje, – model postupné koncentrace technické infrastruktury, – scénáře souběžného rozvoje více akceleračních oblastí, – vyhodnocení dlouhodobé transformace krajiny, – model vývoje únosnosti území v čase, – hodnocení budoucího regionálního zatížení krajiny a obytného prostředí. Dokumentace tak hodnotí pouze jeden předpokládaný výsledný stav území, nikoliv možné varianty jeho budoucího vývoje. Posouzení současně neobsahuje žádné objektivní zdůvodnění, proč právě tento předpokládaný vývoj představuje realistický scénář. Pořizovatel sám připouští dlouhodobé a kumulativní změny v území. Současně však dokumentace nehodnotí různé scénáře, které by umožnily ověřit rozsah těchto změn.	

Poř. č.	Připomínkové místo	Číslo jednací	Článek	AO	Připomínka	Vyhodnocení
					Obě tvrzení nemohou současně obstát. Pokud dlouhodobé změny nepředstavují významný faktor, není důvod je v dokumentaci identifikovat. Pokud dlouhodobé změny významný faktor představují, musí být jejich rozsah modelován prostřednictvím různých scénářů budoucího vývoje. Z uvedeného plynou pouze dvě možnosti: 1. dlouhodobé změny území existují a dokumentace nehodnotí jejich možné varianty, 2. dlouhodobé změny území významné nejsou, avšak dokumentace bez odborného podkladu připouští jejich existenci. V obou případech vzniká vnitřní rozpor mezi identifikovanými dlouhodobými vlivy a rozsahem jejich vyhodnocení. Směrnice Evropského parlamentu a Rady 2001/42/ES vyžaduje hodnocení pravděpodobných významných vlivů koncepcí, včetně dlouhodobých, kumulativních a synergických účinků. Zákon č. 100/2001 Sb., o posuzování vlivů na životní prostředí, současně vyžaduje vyhodnocení významných přímých i nepřímých dopadů koncepce a jejich možných dlouhodobých důsledků. Česká metodická praxe SEA vychází z požadavku, aby strategické hodnocení pracovalo s dostatečně podloženým posouzením budoucího vývoje území, zejména v případech, kdy návrh může vyvolat dlouhodobé změny krajiny, infrastruktury nebo využití území. V podmínkách zvýšené nejistoty nelze vycházet pouze z jediného předpokládaného výsledného stavu bez ověření možných variant vývoje. Z uvedeného plyne požadavek hodnotit nejen současný stav návrhu, ale i možné vývojové trajektorie území a jejich potenciální důsledky pro krajinu, obytné prostředí a další složky životního prostředí. Dokumentace však neobsahuje scénářové hodnocení dlouhodobého vývoje území, nehodnotí různé intenzity budoucího rozvoje ani neumožňuje objektivně ověřit budoucí únosnost území. Tím není splněn požadavek úplného, preventivního a přezkoumatelného posouzení vlivů návrhu. Dokumentace připouští existenci dlouhodobých a kumulativních změn v území, avšak neobsahuje scénářové hodnocení umožňující objektivně posoudit jejich budoucí vývoj. Výsledkem je neúplné vyhodnocení dlouhodobého zatížení území a absence přezkoumatelného posouzení jeho budoucí únosnosti. Tato skutečnost představuje samostatně postačující věcný důvod pro zpochybnění přezkoumatelnosti dokumentace. **Návrh řešení:** Požadujeme doplnění vyhodnocení SEA tak, aby obsahovalo objektivní, úplné a přezkoumatelné scénářové hodnocení dlouhodobého vývoje území, včetně různých intenzit budoucího rozvoje, souběžného rozvoje dalších akceleračních oblastí, postupného nárůstu technické infrastruktury a posouzení dlouhodobé transformace krajiny a obytného prostředí. Současně požadujeme doplnění transparentní metodiky hodnocení budoucí únosnosti území a zdůvodnění zvoleného scénáře vývoje. Současně požadujeme objektivní a přezkoumatelné doložení, že předpokládaný dlouhodobý vývoj území nepovede k významným negativním dopadům na životní prostředí a další chráněné zájmy. Pokud nebude možné uvedené nedostatky objektivně odstranit a doložit budoucí únosnost území v dlouhodobém horizontu, Požadujeme vypuštění akcelerační oblasti AOV49 – Křeč a souvisejícího územního opatření z návrhu Změny č. 2 Územního rozvojového plánu ČR. **Připomínka č. 96: Nedostatečnost monitoringu a nepřípustné přenášení nejistot do budoucna** Dokumentace SEA navrhuje monitoring vybraných ukazatelů, zejména skutečného instalovaného výkonu, počtu větrných elektráren, záborů půdy, mortality ptáků a monitoringu netopýrů. Současně předpokládá, že významná část údajů bude vycházet z monitoringu prováděného provozovateli zařízení. Dokumentace současně výslovně uvádí, že u hmotného majetku, krajinného rázu, kulturních a historických hodnot nelze monitoring stanovit, a fakticky tak vylučuje sledování některých oblastí, které sama označuje jako potenciálně ovlivněné. Současně dokumentace připouští existenci dlouhodobých a kumulativních vlivů a navrhuje následné monitorovací mechanismy.	

Poř. č.	Připomínkové místo	Číslo jednací	Článek	AO	Připomínka	Vyhodnocení
					Pořizovatel sám připouští existenci dlouhodobých a kumulativních vlivů a současně navrhuje jejich následné sledování. Dokumentace však neobsahuje: – regionální systém monitoringu kumulativních a synergických vlivů, – objektivní limity přijatelného zatížení území, – adaptační mechanismy při zhoršení stavu území, – scénáře reakce při překročení limitních hodnot, – metodiku vyhodnocování dlouhodobých změn krajiny, – mechanismy přehodnocení přijatelnosti návrhu. Současně dokumentace neprokazuje, jak může následný monitoring zabránit vzniku nevratných změn v situaci, kdy budou negativní dopady zjištěny až po realizaci záměru. Posouzení tak přesouvá významnou část nejistot do budoucna místo jejich vyhodnocení v rámci samotného procesu SEA. Metodický postup Ministerstva životního prostředí pro akcelerační oblasti (2025) současně předpokládá doplnění údajů terénním šetřením nebo ověřením výskytu druhů v případech, kdy dostupná data nejsou dostatečná pro učinění závěrů o hodnotě území. Dokumentace AOV49 – Křeč však významnou část nejistot řeší až následným monitoringem po realizaci záměru. Takový postup nahrazuje požadované předběžné ověření následným sledováním již vzniklých dopadů. Metodika MŽP současně zdůrazňuje, že záměry v akceleračních oblastech zpravidla již nepodléhají EIA a možnost stanovit dodatečné podmínky v navazujících řízeních je omezená. Kvalita a úplnost podkladů při vymezování akcelerační oblasti proto získává zásadní význam. Přenesení podstatných nejistot do budoucích řízení proto vytváří riziko, že nedostatky současného posouzení již nebude možné účinně odstranit. Metodika Řehák a Bartonička (2012) uvádí, že terénní monitoring musí být proveden ještě před povolením výstavby větrné elektrárny. Následný monitoring po uvedení do provozu má sloužit pouze k ověření a kontrole již přijatých závěrů, nikoliv k nahrazování chybějících podkladů v rozhodovací fázi. Přenesení zásadních nejistot až do budoucích řízení proto neodpovídá doporučenému metodickému postupu. Metodika Řehák a Bartonička (2012) dále uvádí, že pokud je zjištěna vysoká aktivita rizikových druhů netopýrů, je nutné přijmout omezující opatření nebo výstavbu nedoporučit. V případě zvýšené aktivity v období podzimních přesunů a migrací metodika výslovně uvádí, že výstavbu nelze doporučit vůbec. Pokud dokumentace současně identifikuje zvýšené riziko a přesto bez vysvětlení dospívá k závěru o přijatelnosti záměru, vzniká vnitřní rozpor. Pořizovatel sám připouští existenci dlouhodobých nejistot a kumulativních vlivů. Současně však předpokládá, že jejich řešení bude možné zajistit prostřednictvím následného monitoringu. Obě tvrzení nemohou současně obstát. Pokud jsou dostupné podklady dostatečné pro závěr o přijatelnosti návrhu, není důvod přesouvat řešení významných nejistot do budoucna. Pokud podklady dostatečné nejsou, nelze bez jejich doplnění dospět k závěru o přijatelnosti návrhu. Z uvedeného plynou pouze dvě možnosti: 1. významné nejistoty existují a dokumentace je nehodnotí před schválením návrhu, 2. významné nejistoty neexistují, avšak dokumentace bez věcného důvodu zavádí rozsáhlý systém následného monitoringu. V obou případech vzniká vnitřní rozpor mezi rozsahem identifikovaných nejistot a způsobem jejich řešení. Směrnice Evropského parlamentu a Rady 2001/42/ES vyžaduje identifikaci, popis a vyhodnocení pravděpodobných významných vlivů návrhu před jeho schválením. Zákon č. 100/2001 Sb., o posuzování vlivů na životní prostředí, současně vyžaduje vyhodnocení významných přímých, nepřímých, kumulativních a dlouhodobých vlivů koncepce. Česká metodická praxe SEA a navazující přístupy používané při strategickém hodnocení současně vycházejí z toho, že monitoring představuje nástroj ověření předpokladů a sledování skutečného vývoje vlivů, nikoli náhradu za vlastní vyhodnocení vlivů koncepce. Monitoring slouží k následné kontrole	

Poř. č.	Připomínkové místo	Číslo jednací	Článek	AO	Připomínka	Vyhodnocení
					účinnosti přijatých opatření a k identifikaci odchylek od předpokládaného vývoje, nikoli k doplňování zásadních chybějících podkladů nebo k nahrazování preventivního posouzení. Z uvedeného plyne požadavek, aby významné nejistoty byly v maximálním možném rozsahu řešeny již v rámci procesu SEA a aby závěr o přijatelnosti návrhu vycházel z dostatečných podkladů dostupných před schválením návrhu. Nejvyšší správní soud v rozsudku č. j. 2 As 59/2005–136 zdůraznil požadavek, aby správní rozhodnutí vycházelo z dostatečně zjištěného skutkového stavu a aby správní orgán objasnil všechny podstatné skutečnosti významné pro zákonnost rozhodnutí. Nelze rezignovat na objasnění rozhodných okolností s předpokladem jejich budoucího doplnění. Pokud dokumentace ponechává významné otázky až na budoucí monitoring nebo následná šetření, nemusí být tento požadavek splněn. Dokumentace však přesouvá významnou část identifikovaných nejistot do budoucí fáze monitoringu a nepředkládá mechanismus, kterým by bylo možné prokázat, že následné sledování dokáže zabránit vzniku nevratných dopadů. Tím není splněn požadavek úplného, preventivního a přezkoumatelného posouzení vlivů návrhu. Dokumentace připouští existenci významných dlouhodobých nejistot a současně přesouvá jejich řešení na budoucí monitoring. Výsledkem je nepřípustné nahrazování preventivního hodnocení následným sledováním dopadů a absence přezkoumatelného mechanismu pro ověření skutečné přijatelnosti návrhu. Tato skutečnost představuje samostatně postačující věcný důvod pro zpochybnění přezkoumatelnosti dokumentace. **Návrh řešení:** Požadujeme doplnění vyhodnocení SEA tak, aby významné nejistoty a identifikované rizikové faktory byly objektivně, úplně a přezkoumatelně vyhodnoceny již v rámci procesu SEA a nebyly nahrazovány následným monitoringem po realizaci záměru. Současně požadujeme doplnění transparentní metodiky hodnocení, stanovení limitů přijatelného zatížení území, adaptačních mechanismů a postupu pro případ překročení stanovených hodnot. Současně požadujeme objektivní a přezkoumatelné doložení, že navržený systém monitoringu představuje nástroj ověřování již prokázaných závěrů, nikoliv náhradu za chybějící podklady nebo nevyhodnocené vlivy návrhu. Pokud nebude možné uvedené nedostatky objektivně odstranit a doložit dostatečnost podkladů pro závěr o přijatelnosti návrhu již před schválením akcelerační oblasti, Požadujeme vypuštění akcelerační oblasti AOV49 – Křeč a souvisejícího územního opatření z návrhu Změny č. 2 Územního rozvojového plánu ČR. **L) Absence variantního řešení a minimalizace konfliktů v území** **Připomínka č. 97: Absence skutečného variantního řešení** Dokumentace SEA pracuje s navrženým souborem akceleračních oblastí jako s výsledným řešením a hodnotí jejich předpokládané vlivy na jednotlivé složky životního prostředí. Dokumentace však neobsahuje transparentní porovnání alternativních lokalit, alternativních scénářů rozmístění akceleračních oblastí ani variant s odlišnou intenzitou rozvoje. Současně nebylo identifikováno systematické porovnání: – alternativních akceleračních oblastí, – variant mimo krajinně citlivá území, – variant s nižší koncentrací zařízení, – variant s nižšími kumulativními dopady, – variant mimo pohledově exponované lokality, – variant využívajících antropogenně zatížená území, – nulové varianty. Dokumentace tak hodnotí převážně jedinou výslednou koncepci. Pořizovatel předkládá konkrétní návrh akcelerační oblasti AOV49 – Křeč a hodnotí jeho vlivy, avšak neprokazuje, že byly systematicky ověřovány jiné možné způsoby dosažení sledovaného cíle.	

Poř. č.	Připomínkové místo	Číslo jednací	Článek	AO	Připomínka	Vyhodnocení
					Dokumentace neobsahuje: – porovnání alternativních lokalit, – porovnání alternativních scénářů rozmístění, – porovnání různých intenzit využití území, – porovnání variant s nižšími environmentálními střety, – porovnání variant s nižšími krajinnými dopady, – porovnání variant s nižší konfliktností vůči obytnému prostředí, – objektivní metodiku výběru preferované varianty. Posouzení tak neumožňuje ověřit, zda navržené řešení představuje variantu s nejnižšími dopady na území. SEA se tím posouvá z optimalizačního nástroje do role následného potvrzení již předem vybraného řešení. Dokumentace hodnotí environmentální přijatelnost navržené akcelerační oblasti. Současně však neprokazuje, že byly ověřeny jiné možné varianty se stejným cílem a potenciálně nižšími dopady. Obě tvrzení nemohou současně obstát. Pokud navržená varianta představuje řešení s nejnižšími dopady, musí být doloženo, s jakými alternativami byla porovnávána. Pokud alternativy porovnávány nebyly, nelze objektivně tvrdit, že navržené řešení představuje preferovanou nebo nejméně konfliktní variantu. Z uvedeného plynou pouze dvě možnosti: 1. alternativní varianty existovaly a dokumentace je nehodnotí, 2. alternativní varianty neexistovaly, avšak dokumentace neobsahuje odborné zdůvodnění, proč jiné možnosti nebylo možné uvažovat. V obou případech vzniká vnitřní rozpor mezi závěrem o přijatelnosti návrhu a rozsahem provedeného hodnocení. Směrnice Evropského parlamentu a Rady 2001/42/ES vyžaduje identifikaci, popis a vyhodnocení rozumných alternativ zohledňujících cíle a geografický rozsah navrhované koncepce. Zákon č. 100/2001 Sb., o posuzování vlivů na životní prostředí, současně vyžaduje zpracování a vyhodnocení návrhu způsobem umožňujícím posoudit jeho pravděpodobné významné vlivy. Česká metodická praxe SEA vychází z požadavku, aby strategické hodnocení plnilo nejen hodnoticí, ale i optimalizační funkci a umožňovalo porovnání různých řešení vedoucích ke sledovanému cíli. Judikatura správních soudů současně potvrzuje, že absence variantního řešení může představovat významnou procesní vadu zejména tehdy, pokud není doloženo, proč byla zvolena právě konkrétní varianta řešení. Dokumentace však neobsahuje transparentní porovnání alternativních scénářů ani neumožňuje objektivně přezkoumat, proč byla zvolena právě navržená akcelerační oblast. Tím není splněn požadavek úplného, preventivního a přezkoumatelného posouzení vlivů návrhu. Dokumentace neobsahuje skutečné variantní řešení ani neprokazuje, že byly systematicky ověřovány alternativní scénáře s nižšími environmentálními a krajinnými dopady. Výsledkem je absence optimalizační funkce SEA a nemožnost objektivně ověřit, zda navržené řešení představuje nejméně konfliktní variantu. Tato skutečnost představuje samostatně postačující věcný důvod pro zpochybnění přezkoumatelnosti dokumentace. **Návrh řešení:** Požadujeme doplnění vyhodnocení SEA tak, aby obsahovalo skutečné variantní řešení akcelerační oblasti AOV49 – Křeč, včetně porovnání alternativních lokalit, alternativních scénářů rozmístění akceleračních oblastí, různých intenzit využití území, variant s nižšími environmentálními a krajinnými dopady, variant s nižší konfliktností vůči obytnému prostředí a variant využívajících antropogenně zatížená území. Současně požadujeme doplnění porovnání nulové varianty a transparentní metodiky výběru preferovaného řešení.	

Poř. č.	Připomínkové místo	Číslo jednací	Článek	AO	Připomínka	Vyhodnocení
					Současně požadujeme objektivní a přezkoumatelné zdůvodnění, proč byla jako preferovaná zvolena právě akcelerační oblast AOV49 – Křeč, a doložení, že navržená varianta představuje řešení s nejnižšími dopady na životní prostředí a další chráněné zájmy. Pokud nebude možné uvedené nedostatky objektivně odstranit a prokázat, že navržené řešení představuje nejméně konfliktní variantu, Požadujeme vypuštění akcelerační oblasti AOV49 – Křeč a souvisejícího územního opatření z návrhu Změny č. 2 Územního rozvojového plánu ČR. **Připomínka č. 98: Rozpor s principem minimalizace územních konfliktů** Dokumentace SEA hodnotí navrženou akcelerační oblast AOV49 – Křeč z hlediska jednotlivých složek životního prostředí a identifikuje řadu potenciálních střetů, zejména ve vztahu ke krajině, biodiverzitě, lesním ekosystémům a obytnému prostředí. Současně dokumentace navrhuje zmírňující opatření a vychází z předpokladu přijatelnosti navrženého řešení. Dokumentace však neobsahuje transparentní postup, který by prokazoval systematické vyhledávání a preferenci lokalit s nižší mírou environmentální a prostorové konfliktnosti. Krátkodobé sezónní průzkumy nemohou spolehlivě zachytit migrační období, rozmnožování ani celoroční využívání území, a nelze proto objektivně vyloučit významné vlivy na chráněné druhy. Současně nebylo identifikováno systematické vyhodnocení: – citlivých krajinných území, – biologicky významných lokalit, – pohledově exponovaných horizontů, – lesních území, – rekreačně významných oblastí, – obytného prostředí, – území s existujícím kumulativním zatížením. Pořizovatel předkládá konkrétní řešení a hodnotí jeho důsledky, avšak neprokazuje, že při návrhu akcelerační oblasti byly systematicky vylučovány lokality s vyšší konfliktností. Dokumentace neobsahuje: – metodiku identifikace konfliktních území, – kritéria pro vylučování nejcitlivějších lokalit, – porovnání území s různou mírou konfliktnosti, – prostorovou optimalizaci návrhu, – porovnání méně konfliktních alternativ, – objektivní kritéria preference vybraného území. Posouzení tak neumožňuje ověřit, zda navržené řešení představuje variantu s nejnižší možnou mírou střetů. Strategické hodnocení přitom neslouží pouze k identifikaci již existujících konfliktů, ale také k jejich předcházení prostřednictvím vhodného výběru řešení. Dokumentace identifikuje existenci environmentálních a krajinných střetů. Současně však neprokazuje, že byly systematicky ověřovány alternativní lokality s nižší mírou konfliktů.Obě tvrzení nemohou současně obstát. Pokud navržená lokalita představuje území s nejnižší konfliktností, musí být doloženo, s jakými jinými lokalitami byla porovnávána. Pokud takové porovnání provedeno nebylo, nelze objektivně tvrdit, že navržené řešení minimalizuje konflikty v území. Z uvedeného plynou pouze dvě možnosti: 1. méně konfliktní varianty existovaly a dokumentace je nehodnotí, 2. méně konfliktní varianty neexistovaly, avšak dokumentace neobsahuje odborné zdůvodnění tohoto závěru. V obou případech vzniká vnitřní rozpor mezi identifikací střetů a tvrzením o přijatelnosti návrhu. Směrnice Evropského parlamentu a Rady 2001/42/ES vyžaduje identifikaci, popis a vyhodnocení rozumných alternativ a jejich pravděpodobných významných vlivů.	

Poř. č.	Připomínkové místo	Číslo jednací	Článek	AO	Připomínka	Vyhodnocení
					Zákon č. 100/2001 Sb., o posuzování vlivů na životní prostředí, současně vyžaduje vyhodnocení návrhu způsobem umožňujícím předcházet významným negativním vlivům na životní prostředí. Česká metodická praxe SEA vychází z preventivního principu strategického hodnocení, podle kterého mají být významné konflikty identifikovány a minimalizovány již ve fázi přípravy koncepce, nikoliv až následně řešeny prostřednictvím zmírňujících opatření. Z uvedeného plyne požadavek, aby návrh nevycházel pouze z hodnocení jedné předem zvolené varianty, ale aby umožňoval systematické vyhledávání a porovnání řešení s nižší konfliktností. Dokumentace však neprokazuje, že při výběru akcelerační oblasti byl použit transparentní proces minimalizace konfliktů. Tím není splněn požadavek úplného, preventivního a přezkoumatelného posouzení vlivů návrhu. Dokumentace neprokazuje, že při návrhu akcelerační oblasti byl použit princip preference území s nejnižší konfliktností. Výsledkem je nemožnost objektivně ověřit, zda bylo navržené řešení optimalizováno z hlediska krajinných, biologických a prostorových střetů. Tato skutečnost představuje samostatně postačující věcný důvod pro zpochybnění přezkoumatelnosti dokumentace. **Návrh řešení:** Požadujeme doplnění vyhodnocení SEA tak, aby obsahovalo transparentní a přezkoumatelný postup systematického vyhledávání a porovnání lokalit s různou mírou environmentální a prostorové konfliktnosti, včetně hodnocení biologicky významných území, citlivých krajinných celků, pohledově exponovaných horizontů, viničních oblastí, rekreačně významných území, obytného prostředí a území s existujícím kumulativním zatížením. Současně požadujeme doplnění objektivních kritérií pro identifikaci a vylučování konfliktních území a doložení metodiky použité pro výběr preferované lokality. Současně požadujeme objektivní a přezkoumatelné zdůvodnění, že navržená akcelerační oblast AOV49 – Křeč představuje řešení s nejnižší možnou mírou environmentálních, krajinných a prostorových střetů. Pokud nebude možné uvedené nedostatky objektivně odstranit a prokázat, že při výběru lokality byl uplatněn princip minimalizace územních konfliktů, Požadujeme vypuštění akcelerační oblasti AOV49 – Křeč a souvisejícího územního opatření z návrhu Změny č. 2 Územního rozvojového plánu ČR. **Připomínka č. 99: Nedostatečné prostorové a koncepční porovnání variant** Dokumentace SEA hodnotí navrženou akcelerační oblast AOV49 – Křeč jako výsledné řešení a vyhodnocuje jeho předpokládané vlivy na jednotlivé složky životního prostředí. Současně dokumentace pracuje s konkrétním prostorovým uspořádáním a předpokládanou kapacitou navrženého řešení. Dokumentace však neobsahuje systematické porovnání alternativních prostorových konfigurací ani scénářů rozdílné intenzity rozvoje. Současně nebylo identifikováno porovnání: – různých konfigurací rozmístění větrných elektráren, – různých koncentrací zařízení v území, – různých intenzit využití území, – alternativních regionálních scénářů rozvoje, – různých krajinných a vizuálních konfigurací, – různých scénářů rozvoje související infrastruktury. Dokumentace tak pracuje převážně s jediným prostorovým a rozvojovým scénářem. Pořizovatel předkládá konkrétní prostorové řešení, avšak neprokazuje, že byly systematicky vyhodnoceny alternativní konfigurace umožňující dosažení stejného cíle při nižších dopadech. Dokumentace neobsahuje: – porovnání různých prostorových konfigurací, – hodnocení různých úrovní koncentrace zařízení, – scénáře postupného rozvoje infrastruktury, – hodnocení regionálních prostorových souvislostí,	

Poř. č.	Připomínkové místo	Číslo jednací	Článek	AO	Připomínka	Vyhodnocení
					– porovnání alternativních vizuálních konfigurací, – objektivní kritéria pro výběr preferovaného uspořádání. Posouzení tak neumožňuje ověřit, zda by rozdílné uspořádání zařízení nebo odlišná intenzita rozvoje nevedly k nižším krajinným, biologickým nebo kumulativním dopadům. Strategické hodnocení přitom neslouží pouze k posouzení jedné předem stanovené konfigurace, ale také k optimalizaci prostorového uspořádání navrhovaného řešení. Dokumentace hodnotí navrženou konfiguraci jako environmentálně přijatelnou. Současně však neprokazuje, že byly porovnány jiné prostorové a scénářové varianty s potenciálně nižšími dopady. Obě tvrzení nemohou současně obstát. Pokud navržené prostorové uspořádání představuje řešení s nejnižšími dopady, musí být doloženo, s jakými jinými konfiguracemi bylo porovnáváno. Pokud takové porovnání provedeno nebylo, nelze objektivně tvrdit, že navržené řešení představuje prostorově optimalizovanou variantu. Z uvedeného plynou pouze dvě možnosti: 1. alternativní konfigurace existovaly a dokumentace je nehodnotí, 2. alternativní konfigurace neexistovaly, avšak dokumentace neobsahuje odborné zdůvodnění, proč jiné prostorové scénáře nebylo možné uvažovat. V obou případech vzniká vnitřní rozpor mezi závěrem o přijatelnosti návrhu a rozsahem provedeného hodnocení. Směrnice Evropského parlamentu a Rady 2001/42/ES vyžaduje identifikaci, popis a vyhodnocení rozumných alternativ zohledňujících cíle a geografický rozsah navrhované koncepce. Zákon č. 100/2001 Sb., o posuzování vlivů na životní prostředí, současně vyžaduje vyhodnocení pravděpodobných významných vlivů návrhu a jejich vzájemných souvislostí. Česká metodická praxe SEA vychází z požadavku, aby strategické hodnocení umožňovalo porovnání různých prostorových řešení a různých scénářů rozvoje v případech, kdy navrhované řešení může vyvolat významné dlouhodobé a kumulativní změny v území. Z uvedeného plyne požadavek hodnotit nejen výsledný stav návrhu, ale i různé možné konfigurace a scénáře vedoucí ke sledovanému cíli. Dokumentace však neobsahuje scénářové a prostorové porovnání variant a neumožňuje objektivně přezkoumat, zda navržené řešení představuje variantu s nejnižšími dopady. Tím není splněn požadavek úplného, preventivního a přezkoumatelného posouzení vlivů návrhu. Dokumentace neobsahuje porovnání různých prostorových konfigurací ani scénářů rozdílné intenzity rozvoje. Výsledkem je nemožnost objektivně ověřit, zda jiné prostorové uspořádání nebo odlišná koncentrace zařízení nemohly vést k nižším environmentálním, krajinným a kumulativním dopadům. Tato skutečnost představuje samostatně postačující věcný důvod pro zpochybnění přezkoumatelnosti dokumentace. **Návrh řešení:** Požadujeme doplnění vyhodnocení SEA tak, aby obsahovalo systematické a přezkoumatelné porovnání alternativních prostorových konfigurací a scénářů rozdílné intenzity rozvoje akcelerační oblasti AOV49 – Křeč, včetně porovnání různých konfigurací rozmístění větrných elektráren, různých koncentrací zařízení, scénářů postupného rozvoje související infrastruktury, regionálních prostorových souvislostí a alternativních krajinných a vizuálních uspořádání. Současně požadujeme doplnění objektivních kritérií pro výběr preferovaného prostorového řešení. Současně požadujeme objektivní a přezkoumatelné zdůvodnění, že navržené prostorové uspořádání představuje variantu s nejnižšími environmentálními, krajinnými a kumulativními dopady. Pokud nebude možné uvedené nedostatky objektivně odstranit a prokázat, že navržené řešení bylo prostorově optimalizováno a představuje nejméně konfliktní variantu, Požadujeme vypuštění akcelerační oblasti	

Poř. č.	Připomínkové místo	Číslo jednací	Článek	AO	Připomínka	Vyhodnocení
					AOV49 – Křeč a souvisejícího územního opatření z návrhu Změny č. 2 Územního rozvojového plánu ČR. **Připomínka č. 100: Absence transparentního prostorového hodnocení konfliktnosti území** Dokumentace SEA hodnotí jednotlivé složky životního prostředí samostatně a identifikuje potenciální střety zejména ve vztahu ke krajině, biologickým hodnotám území, lesním ekosystémům, obytnému prostředí a dalším složkám území. Dokumentace současně vychází z předpokladu, že navržená akcelerační oblast představuje přijatelné řešení. Dokumentace však neobsahuje transparentní prostorové porovnání konfliktnosti jednotlivých lokalit ani metodiku umožňující identifikaci a porovnání území s různou mírou střetů. Současně nebylo identifikováno systematické vyhodnocení: – environmentální konfliktnosti, – biologické konfliktnosti, – vizuální konfliktnosti, – konfliktnosti vůči obytnému prostředí, – konfliktnosti vůči rekreačním funkcím území, – prostorové kumulace více střetů. Dokumentace tak hodnotí jednotlivé vlivy odděleně, nikoliv jejich prostorový souběh. Bez znalosti skutečného rozsahu budoucích staveb a jejich umístění nelze objektivně porovnat konfliktnost jednotlivých variant. Pořizovatel předkládá konkrétní řešení, avšak neprokazuje, že před výběrem akcelerační oblasti proběhlo systematické prostorové porovnání konfliktů. Dokumentace neobsahuje: – prostorový model konfliktnosti území, – metodiku hodnocení intenzity jednotlivých střetů, – vážení jednotlivých konfliktů, – prostorové překryvy více environmentálních omezení, – porovnání alternativních lokalit podle míry konfliktnosti, – objektivní kritéria výběru preferované lokality. Posouzení tak neumožňuje ověřit, zda navržená akcelerační oblast představuje území s nejnižší možnou mírou konfliktů. Strategické hodnocení přitom neslouží pouze k identifikaci jednotlivých omezení, ale také k jejich vzájemnému prostorovému vyhodnocení a minimalizaci konfliktů již ve fázi návrhu koncepce. Dokumentace hodnotí navrženou akcelerační oblast jako přijatelné řešení. Současně však neprokazuje, že byly prostorově porovnány konflikty jednotlivých lokalit a že navržené řešení představuje variantu s nejnižší konfliktností. Obě tvrzení nemohou současně obstát. Pokud navržená lokalita představuje řešení s nejnižší konfliktností, musí být doloženo, s jakými jinými lokalitami byla porovnávána a jakým způsobem byla konfliktnost vyhodnocena. Pokud takové porovnání provedeno nebylo, nelze objektivně tvrdit, že navržené řešení představuje prostorově optimalizovanou variantu. Z uvedeného plynou pouze dvě možnosti: 1. méně konfliktní lokality existovaly a dokumentace je nehodnotí, 2. méně konfliktní lokality neexistovaly, avšak dokumentace neobsahuje odborné zdůvodnění tohoto závěru. V obou případech vzniká vnitřní rozpor mezi závěrem o přijatelnosti návrhu a rozsahem provedeného hodnocení. Směrnice Evropského parlamentu a Rady 2001/42/ES vyžaduje identifikaci, popis a vyhodnocení významných vlivů návrhu a rozumných alternativ zohledňujících cíle a geografický rozsah koncepce. Zákon č. 100/2001 Sb., o posuzování vlivů na životní prostředí, současně vyžaduje vyhodnocení pravděpodobných významných vlivů návrhu a jejich vzájemných souvislostí.	

Poř. č.	Připomínkové místo	Číslo jednací	Článek	AO	Připomínka	Vyhodnocení
					Česká metodická praxe SEA vychází z požadavku, aby strategické hodnocení umožňovalo prostorové vyhodnocení střetů a identifikaci území s vyšší nebo nižší mírou environmentálních konfliktů, zejména v případech návrhů s významnými krajinnými, biologickými a kumulativními dopady. Z uvedeného plyne požadavek hodnotit nejen jednotlivé vlivy samostatně, ale také jejich prostorové překryvy a souběžné působení v území. Dokumentace však neobsahuje transparentní prostorové hodnocení konfliktnosti území a neumožňuje objektivně přezkoumat, proč byla preferována právě navržená akcelerační oblast. Tím není splněn požadavek úplného, preventivního a přezkoumatelného posouzení vlivů návrhu. Dokumentace neobsahuje transparentní prostorové porovnání konfliktů ani objektivní metodiku identifikace méně konfliktních lokalit. Výsledkem je nemožnost objektivně ověřit, zda navržené řešení představuje variantu s nejnižší environmentální, biologickou a prostorovou konfliktností. Tato skutečnost představuje samostatně postačující věcný důvod pro zpochybnění přezkoumatelnosti dokumentace. Návrh řešení: Požadujeme doplnění vyhodnocení SEA tak, aby obsahovalo transparentní a přezkoumatelné prostorové hodnocení konfliktnosti území, včetně systematického vyhodnocení environmentální, biologické, vizuální a prostorové konfliktnosti, konfliktnosti vůči obytnému prostředí, rekreačním funkcím území a prostorových překryvů více současně působících střetů. Současně požadujeme doplnění metodiky hodnocení intenzity jednotlivých konfliktů, způsobu jejich vážení a prostorového modelu umožňujícího porovnání lokalit podle míry konfliktnosti. Současně požadujeme objektivní a přezkoumatelné zdůvodnění, proč byla jako preferovaná vybrána právě akcelerační oblast AOV49 – Křeč, a doložení, že navržené řešení představuje variantu s nejnižší environmentální, biologickou a prostorovou konfliktností. Pokud nebude možné uvedené nedostatky objektivně odstranit a prokázat, že při výběru akcelerační oblasti proběhla transparentní prostorová optimalizace území, Požadujeme vypuštění akcelerační oblasti AOV49 – Křeč a souvisejícího územního opatření z návrhu Změny č. 2 Územního rozvojového plánu ČR. **Připomínka č. 101: Nedostatečné odůvodnění výběru AOV49 – Křeč** Dokumentace SEA vychází z předpokladu, že navržená akcelerační oblast AOV49 – Křeč představuje vhodné řešení pro umístění větrné energetiky a hodnotí její předpokládané vlivy na jednotlivé složky životního prostředí. Současně dokumentace pracuje s konkrétně vymezenou lokalitou jako s výsledným řešením. Dokumentace však neobsahuje transparentní vysvětlení, proč byla zvolena právě tato lokalita a proč nebyly preferovány jiné možné varianty. Není doloženo, z jakých konkrétních odborných podkladů bylo dosaženo závěru, že právě AOV49 – Křeč představuje vhodnou lokalitu. Chybějící terénní ověření a lokální podklady neumožňují objektivně posoudit správnost výběru. Současně nebylo identifikováno systematické porovnání: – alternativních lokalit, – méně konfliktních území, – antropogenně zatížených ploch, – území s nižší krajinnou citlivostí, – území s nižší biologickou konfliktností, – území s nižší koncentrací environmentálních omezení. Dokumentace tak předkládá výsledné řešení bez doložení postupu, kterým bylo dosaženo jeho výběru.Pořizovatel předkládá konkrétní návrh akcelerační oblasti, avšak neprokazuje, proč právě tato lokalita představuje preferované řešení. Dokumentace neobsahuje: – metodiku výběru navržené lokality, – kritéria pro porovnání alternativních území,	

Poř. č.	Připomínkové místo	Číslo jednací	Článek	AO	Připomínka	Vyhodnocení
					– vážení jednotlivých environmentálních konfliktů, – porovnání méně konfliktních lokalit, – porovnání antropogenně zatížených území, – objektivní zdůvodnění preference navrženého řešení. Posouzení tak neumožňuje ověřit, zda byla vybrána lokalita s nejnižšími možnými dopady. Strategické hodnocení přitom neslouží pouze k vyhodnocení následků již vybraného řešení, ale také k odůvodněnému výběru varianty s nejnižší mírou konfliktů a dopadů. Dokumentace hodnotí AOV49 – Křeč jako přijatelné řešení. Současně však neprokazuje, proč byla preferována právě tato lokalita a proč nebyly zvoleny jiné možné varianty. Obě tvrzení nemohou současně obstát. Pokud navržená lokalita představuje řešení s nejnižšími dopady, musí být doloženo, na základě jakých kritérií a s jakými alternativami byla porovnávána. Pokud takové porovnání provedeno nebylo, nelze objektivně tvrdit, že navržené řešení představuje preferovanou nebo optimalizovanou variantu. Z uvedeného plynou pouze dvě možnosti: 1. alternativní a méně konfliktní lokality existovaly a dokumentace je nehodnotí, 2. alternativní a méně konfliktní lokality neexistovaly, avšak dokumentace neobsahuje odborné zdůvodnění tohoto závěru. V obou případech vzniká vnitřní rozpor mezi výběrem konkrétní lokality a rozsahem provedeného hodnocení. Směrnice Evropského parlamentu a Rady 2001/42/ES vyžaduje identifikaci, popis a vyhodnocení rozumných alternativ zohledňujících cíle a geografický rozsah navrhované koncepce. Zákon č. 100/2001 Sb., o posuzování vlivů na životní prostředí, současně vyžaduje vyhodnocení pravděpodobných významných vlivů návrhu způsobem umožňujícím objektivní posouzení navrženého řešení. Česká metodická praxe SEA vychází z požadavku, aby strategické hodnocení umožňovalo transparentní odůvodnění výběru preferovaného řešení a objektivní porovnání alternativ vedoucích ke sledovanému cíli. Judikatura správních soudů současně potvrzuje, že součástí přezkoumatelnosti opatření obecné povahy je srozumitelné a transparentní odůvodnění výběru konkrétního řešení a vypořádání územních konfliktů. Dokumentace však neobsahuje objektivní zdůvodnění, proč byla preferována právě AOV49 – Křeč, ani neumožňuje přezkoumat správnost výběru této lokality. Tím není splněn požadavek úplného, preventivního a přezkoumatelného posouzení vlivů návrhu. Dokumentace neobsahuje transparentní a objektivní odůvodnění výběru AOV49 – Křeč ani neprokazuje, že byly systematicky porovnávány méně konfliktní alternativy. Výsledkem je nemožnost objektivně ověřit, zda navržené řešení představuje optimalizovanou variantu s nejnižšími dopady na území. Tato skutečnost představuje samostatně postačující věcný důvod pro zpochybnění přezkoumatelnosti dokumentace. **Návrh řešení:** Požadujeme doplnění vyhodnocení SEA tak, aby obsahovalo transparentní a přezkoumatelné odůvodnění výběru akcelerační oblasti AOV49 – Křeč, včetně metodiky výběru lokality, kritérií použitých pro porovnání jednotlivých území, způsobu vážení environmentálních střetů a systematického porovnání alternativních lokalit, méně konfliktních území, antropogenně zatížených ploch a území s nižší krajinnou a biologickou citlivostí. Současně požadujeme doplnění objektivních odborných podkladů a terénního ověření umožňujícího přezkoumat správnost výběru navržené lokality. Současně požadujeme objektivní a přezkoumatelné zdůvodnění, že akcelerační oblast AOV49 – Křeč představuje řešení s nejnižšími možnými environmentálními, krajinnými a prostorovými dopady. Pokud nebude možné uvedené nedostatky objektivně odstranit a prokázat, že výběr lokality proběhl na základě transparentního porovnání alternativ a principu minimalizace konfliktů, Požadujeme vypuštění akcelerační	

Poř. č.	Připomínkové místo	Číslo jednací	Článek	AO	Připomínka	Vyhodnocení
					oblasti AOV49 – Křeč a souvisejícího územního opatření z návrhu Změny č. 2 Územního rozvojového plánu ČR. **M) Bezpečnost – letectví, obrana státu a integrovaný záchranný systém** **Připomínka č. 102: Nedostatečné posouzení vlivů na radarové systémy a bezpečnost leteckého provozu** Dokumentace SEA neobsahuje detailní vyhodnocení dopadů akcelerační oblasti AOV49 – Křeč na radarové systémy civilního a vojenského letectví ani na bezpečnost leteckého provozu. Návrh je proto v rozporu s principem prevence a požadavkem komplexního vyhodnocení bezpečnostních rizik strategické infrastruktury. Dokumentace současně neobsahuje radarové modelování, analýzu radarového clutteru, vyhodnocení Dopplerových efektů, analýzu radarových stínů ani regionální kumulativní hodnocení vlivů více větrných parků na radarovou infrastrukturu. Studie Lemmon et al. (2008) potvrzuje, že rotující lopatky větrných elektráren mohou vytvářet falešné radarové cíle, Dopplerovské interference a rušivé radarové odrazy, které mohou maskovat skutečná letadla a snižovat schopnost radarové detekce. Studie MIT Lincoln Laboratory (2015) dále potvrzuje vznik radarových stínů a ztrátu sledování nízko letících objektů v oblastech s koncentrací větrných elektráren. Studie IEA Wind Task 34 (2023) potvrzuje, že radarové interference představují významné bezpečnostní riziko pro civilní letectví i systémy protivzdušné obrany. Dokumentace SEA však tyto skutečnosti objektivně nevyhodnocuje a neobsahuje bezpečnostní model vlivů větrných elektráren o výšce až 200 metrů na letecký provoz ani na vojenskou radarovou infrastrukturu. Takový postup je v rozporu se zákonem č. 49/1997 Sb., o civilním letectví, se zákonem č. 222/1999 Sb., o zajišťování obrany České republiky, s principem prevence bezpečnostních rizik a s požadavkem objektivního vyhodnocení bezpečnostních dopadů koncepce. Dokumentace SEA je proto v této části nepřezkoumatelná. **Návrh řešení:** Požadujeme doplnění detailního radarového modelování, vyhodnocení Dopplerových efektů, radarových stínů a falešných radarových cílů, posouzení kumulativních vlivů více větrných parků na radarovou infrastrukturu a doplnění bezpečnostního hodnocení vlivů na civilní i vojenské letectví včetně nízkých letů. Současně požadujeme doplnění objektivního vyhodnocení vlivů na vzdušný prostor a sledované jevy ÚAP 119. Pokud nebude možné uvedené nedostatky objektivně a přezkoumatelně odstranit, Požadujeme vypuštění akcelerační oblasti AOV49 – Křeč a souvisejícího územního opatření z návrhu Změny č. 2 Územního rozvojového plánu ČR. **Připomínka č. 103: Nedostatečné posouzení dopadů na obranu státu a vojenské zájmy** Dokumentace SEA nedostatečně hodnotí dopady navržené akcelerační oblasti AOV49 – Křeč na obranu státu a vojenské zájmy České republiky. Ministerstvo obrany (2026) současně uvádí, že navrhované větrné elektrárny v katastrálních územích Kozmice u Chýnova, Křeč a Černovice u Tábora budou umístěny ve vymezeném území Ministerstva obrany chránícím zájmy vojenského letectva v rámci jevu ÚAP 119. Každý záměr výstavby větrných elektráren proto bude podléhat individuálnímu posouzení Ministerstva obrany a bude možné jej realizovat pouze na základě souhlasného závazného stanoviska obsahujícího podmínky ochrany bezpečnosti vojenského letectva. Dokumentace SEA však neobsahuje detailní hodnocení dopadů na vojenské radarové systémy, neposuzuje omezení vojenských letových aktivit, nehodnotí kumulativní koncentraci vysokých technických překážek v prostoru AOV47– AOV50 ani neobsahuje scénářové bezpečnostní hodnocení krizových situací.	

Poř. č.	Připomínkové místo	Číslo jednací	Článek	AO	Připomínka	Vyhodnocení
					Takový postup je v rozporu se zákonem č. 222/1999 Sb., o zajišťování obrany České republiky, se zákonem č. 49/1997 Sb., o civilním letectví, s principem prevence bezpečnostních rizik a s požadavkem objektivního vyhodnocení dopadů na obranné zájmy státu. Dokumentace SEA je proto v této části nepřezkoumatelná. **Návrh řešení:** Požadujeme doplnění detailního vyhodnocení dopadů na vojenské radarové systémy, vojenské nízké lety, obranné zájmy státu a bezpečnostní infrastrukturu a doplnění scénářového hodnocení bezpečnostních rizik. Současně požadujeme doplnění objektivního vyhodnocení se sledovanými jevy ÚAP 119. Pokud nebude možné uvedené nedostatky objektivně a přezkoumatelně odstranit, Požadujeme vypuštění akcelerační oblasti AOV49 – Křeč a souvisejícího územního opatření z návrhu Změny č. 2 Územního rozvojového plánu ČR. **Připomínka č. 104: Nedostatečné vyhodnocení rizik pro integrovaný záchranný systém** Dokumentace SEA neobsahuje detailní vyhodnocení dopadů navržené akcelerační oblasti AOV49 – Křeč na fungování integrovaného záchranného systému (IZS), letecké záchranné služby ani zásahovou činnost složek požární ochrany. Dokumentace současně nehodnotí dostupnost území při mimořádných událostech, neposuzuje komplikace zásahů hasičských a záchranných jednotek, neobsahuje scénáře havarijních stavů ani nevyhodnocuje kumulativní bezpečnostní rizika související s koncentrací vysokých technických staveb v lesní krajině. Z podkladů přitom vyplývá, že významné území akceleračních oblastí AOV47–AOV50 tvoří souvislé lesní pozemky, území je přístupné převážně úzkými komunikacemi a může vzniknout souvislý pás až 88 věží v krajině. Taková koncentrace překážek může významně komplikovat nízké lety vrtulníků, zásahy letecké záchranné služby, hašení lesních požárů ze vzduchu, evakuační operace i krizové zásahy při mimořádných událostech. Dokumentace současně vůbec neřeší turbulence a wake vortex efekty v okolí větrných elektráren, omezení manévrování vrtulníků, kumulativní vliv více větrných parků na bezpečnost leteckých zásahů ani komplikace zásahů v podmínkách zhoršené viditelnosti, silného větru nebo požárů. Odborné podklady EASA (2023) a IEA Wind potvrzují, že větrné elektrárny mohou významně komplikovat nízké lety vrtulníků a zásahy IZS, zejména v lesních a horských oblastech. Studie EASA (2023) potvrzuje, že největší rizika vznikají při nízkých letech podle pravidel VFR, zejména u vrtulníků záchranné služby, policie, armády a hasičských jednotek. Studie Štrbac et al. (2021) dále potvrzuje, že turbulence vznikající v závětří rotorů mohou významně ovlivňovat stabilitu vrtulníků a komplikovat pilotáž během servisních, záchranných nebo krizových operací. Hasičský záchranný sbor ČR (2025) současně v odpovědi podle zákona č. 106/1999 Sb. výslovně potvrzuje, že pro větrné elektrárny v České republice dosud neexistuje samostatná metodika zásahů. Současně uvádí, že u požárů větrných elektráren se postupuje převážně defenzivně, přímý zásah v gondole nebo na rotoru se běžně neprovádí a standardní výškovou techniku nelze u zařízení výšky až 250 m použít. Tyto skutečnosti potvrzují mimořádnou složitost zásahů a omezené možnosti ochrany území při haváriích nebo požárech větrných elektráren. Dokumentace SEA však regionální bezpečnostní model fungování IZS neobsahuje a neprokazuje, že zásahové možnosti záchranných složek zůstanou zachovány i po realizaci navržené akcelerační oblasti. Takový postup je v rozporu se zákonem č. 239/2000 Sb., o integrovaném záchranném systému, s principem prevence bezpečnostních rizik, s principem ochrany obyvatelstva a s požadavkem objektivního vyhodnocení krizové připravenosti území. Dokumentace SEA je proto v této části nepřezkoumatelná. **Návrh řešení:**	

Poř. č.	Připomínkové místo	Číslo jednací	Článek	AO	Připomínka	Vyhodnocení
					Požadujeme doplnění detailního vyhodnocení dopadů na fungování integrovaného záchranného systému, letecké záchranné služby a zásahové činnosti HZS, doplnění scénářů mimořádných událostí a krizových zásahů a zpracování regionální bezpečnostní analýzy vlivu soustavy větrných elektráren na zásahové možnosti složek IZS. Současně požadujeme doplnění analýzy dostupnosti území, vyhodnocení nízkých letů vrtulníků, hodnocení kumulativních vlivů až 88 věží v širším území a objektivního posouzení zásahových možností při požárech, záchranných akcích a extrémních meteorologických situacích. Pokud nebude možné uvedené nedostatky objektivně a přezkoumatelně odstranit, Požadujeme vypuštění akcelerační oblasti AOV49 – Křeč a souvisejícího územního opatření z návrhu Změny č. 2 Územního rozvojového plánu ČR. **Připomínka č. 105: Absence hodnocení havarijních scénářů a krizové připravenosti** Dokumentace SEA neobsahuje komplexní vyhodnocení havarijních scénářů ani krizové připravenosti území v souvislosti s navrženou akcelerační oblastí AOV49 – Křeč. Dokumentace současně nehodnotí scénáře technologických havárií větrných elektráren, neposuzuje rizika požárů zařízení, neobsahuje hodnocení extrémních meteorologických situací ani nevyhodnocuje kumulativní bezpečnostní rizika při souběhu více mimořádných událostí. SEA přitom předpokládá možnost výstavby rozsáhlé soustavy větrných elektráren o výšce až 200 metrů v lesním a klimaticky exponovaném území. Z podkladů současně vyplývá, že v širším okolí může vzniknout soustava až 88 vysokých technických objektů v krajině. Dokumentace však vůbec neřeší krizové scénáře souběžných požárů, extrémní větrné situace, námrazu a odhazování ledových fragmentů, technologická selhání rotorů, kolapsy věží, výpadky přístupových komunikací ani možnosti evakuace a koordinace zásahů v rozsáhlém lesním území. Studie You et al. (2023) potvrzuje, že gondoly větrných elektráren obsahují značné množství hořlavých materiálů — hydraulické oleje, maziva, kabeláž a kompozitní materiály lopatek — a že požáry turbín bývají často prakticky nehasitelné. Studie Palacios et al. (2025) dále potvrzuje, že skutečný počet požárních incidentů může být podhodnocen a že s rostoucí velikostí turbín roste i rozsah potenciálních škod. Hasičský záchranný sbor (2025) současně potvrzuje, že provoz větrných elektráren je podle § 4 odst. 2 písm. j) zákona o požární ochraně činností se zvýšeným požárním nebezpečím. Dokumentace SEA však tuto skutečnost nereflektuje v odpovídajícím rozsahu krizového a havarijního modelování. Dokumentace SEA však neobsahuje regionální krizový model mimořádných událostí ani objektivní vyhodnocení krizové připravenosti území. Současně dokumentace nezohledňuje skutečnost, že více než polovina území je tvořena souvislými lesními porosty, přístupnost území je omezená a v období sucha může být významně zvýšeno riziko šíření lesních požárů. Takový postup je v rozporu se zákonem č. 240/2000 Sb., krizový zákon, se zákonem č. 239/2000 Sb., o integrovaném záchranném systému, s principem prevence a předběžné opatrnosti, s principem ochrany obyvatelstva a s požadavkem objektivního vyhodnocení bezpečnostních rizik koncepce. Dokumentace SEA je proto v této části nepřezkoumatelná. **Návrh řešení:** Požadujeme doplnění detailního hodnocení havarijních scénářů, krizové připravenosti území a regionální bezpečnostní analýzy mimořádných událostí. Současně požadujeme doplnění scénářů technologických havárií, hodnocení požárních rizik, analýzy extrémních meteorologických situací, posouzení rizik odhazování ledových fragmentů, hodnocení evakuačních a zásahových možností a objektivního posouzení kumulativních bezpečnostních rizik souvisejících se soustavou větrných elektráren v širším území. Pokud nebude možné uvedené nedostatky objektivně a přezkoumatelně odstranit, Požadujeme vypuštění akcelerační oblasti AOV49 – Křeč a souvisejícího územního opatření z návrhu Změny č. 2 Územního rozvojového plánu ČR.	

Poř. č.	Připomínkové místo	Číslo jednací	Článek	AO	Připomínka	Vyhodnocení
					Připomínka č. 106: Rizika havárií větrných elektráren a ohrožení obyvatelstva Dokumentace SEA neobsahuje detailní hodnocení rizik havárií větrných elektráren ani objektivní vyhodnocení možného ohrožení obyvatelstva, návštěvníků krajiny a uživatelů veřejného prostoru. Dokumentace současně nehodnotí rizika selhání rotorových listů, neposuzuje možnost kolapsu věží, neřeší odhazování ledových fragmentů, nehodnotí bezpečnostní odstupy ani neposuzuje rizika pro turistické trasy, lesní komunikace a veřejně přístupné krajinné prostory. SEA přitom předpokládá umístění rozsáhlé soustavy větrných elektráren v krajině s vysokou rekreační funkcí, rozsáhlými lesními porosty a veřejně přístupnými turistickými a cyklistickými trasami. Současně se jedná o klimaticky exponované území s pravidelným výskytem zimních podmínek, námrazy a silného větru, což významně zvyšuje riziko odhazování ledových fragmentů a havarijních stavů rotorových systémů. Studie Rogers et al. (2025) potvrzuje, že při havárii lopatek mohou být jejich fragmenty odmrštěny na značné vzdálenosti a představovat riziko pro osoby, pozemní komunikace i okolní objekty. Studie současně upozorňuje, že rozsah dopadů závisí na velikosti turbíny, rychlosti rotace a charakteru poruchy. Studie Gencturk et al. (2019) dále dokládá, že v provozu větrných elektráren dochází i ke kolapsům celých věží, a to zejména v důsledku únavy materiálu, extrémních meteorologických podmínek, konstrukčních vad nebo nedostatečné údržby. Problematiku odhazování ledových fragmentů řeší studie Drapalik et al. (2021), která potvrzuje, že v podmínkách námrazy může docházet k odmršťování ledových částí do významných vzdáleností. Studie upozorňuje, že riziko dopadu ledových fragmentů je relevantní zejména v oblastech s pohybem osob, na turistických trasách, komunikacích nebo v lesních a horských územích. Hasičský záchranný sbor (2025, 2026) současně uvádí, že bezpečná zóna kolem havarované nebo hořící větrné elektrárny musí být stanovována individuálně podle výšky zařízení, směru větru, terénních podmínek a konkrétní situace. Dokumentace SEA však nestanovuje žádné minimální bezpečnostní odstupy ani objektivní limity ochranných zón pro veřejnost, turistické trasy nebo komunikace. Dokumentace SEA však nestanovuje bezpečnostní limity, nevyhodnocuje minimální odstupové vzdálenosti, neposuzuje pohyb veřejnosti v okolí zařízení ani neobsahuje krizové scénáře havárií v lesní a rekreační krajině. Současně není objektivně vyhodnoceno, jak budou chráněni turisté, cyklisté, návštěvníci lesa, vlastníci rekreačních objektů ani obyvatelé okolních sídel. Takový postup je v rozporu se zákonem č. 239/2000 Sb., o integrovaném záchranném systému, s principem prevence a předběžné opatrnosti, s požadavkem ochrany obyvatelstva, s cíli územního plánování podle stavebního zákona a s požadavkem objektivního vyhodnocení bezpečnostních rizik koncepce. Dokumentace SEA je proto v této části nepřezkoumatelná. **Návrh řešení:** Požadujeme doplnění detailního hodnocení havarijních rizik větrných elektráren, doplnění analýzy bezpečnostních odstupů a objektivní vyhodnocení rizik pro veřejnost, turistické trasy, lesní komunikace a rekreační využití krajiny. Současně požadujeme doplnění scénářů selhání rotorových systémů, hodnocení odhazování ledových fragmentů, analýzy strukturálních havárií, posouzení pohybu veřejnosti v okolí zařízení a vyhodnocení kumulativních bezpečnostních rizik souvisejících s koncentrací vysokých technických staveb v území. Pokud nebude možné uvedené nedostatky objektivně a přezkoumatelně odstranit, Požadujeme vypuštění akcelerační oblasti AOV49 – Křeč a souvisejícího územního opatření z návrhu Změny č. 2 Územního rozvojového plánu ČR. **Připomínka č. 107: Rizika havárií a kontaminace půdy a vod** Dokumentace SEA neobsahuje detailní vyhodnocení rizik havárií větrných elektráren spojených s možnou kontaminací půdy, podzemních a povrchových vod. Návrh akcelerační oblasti AOV49 – Křeč je proto v rozporu s principem prevence a požadavkem objektivního hodnocení environmentálních rizik.	

Poř. č.	Připomínkové místo	Číslo jednací	Článek	AO	Připomínka	Vyhodnocení
					Dokumentace současně nehodnotí úniky hydraulických kapalin, neposuzuje rizika úniků převodových olejů, neřeší kontaminaci půdy při technologických haváriích, neposuzuje dopady požárů technologických částí zařízení ani neobsahuje analýzu kontaminace vody a půdy mikrofragmenty kompozitních materiálů. Moderní větrné elektrárny přitom obsahují hydraulické systémy, převodové oleje, maziva, chladicí kapaliny, kompozitní materiály rotorových listů a další technologické látky představující potenciální zdroj kontaminace při haváriích nebo dlouhodobém provozu. Studie Wang a Loparo (2023) potvrzuje, že převodovky větrných elektráren patří mezi technicky nejporuchovější části zařízení a představují významný zdroj provozních havárií. Poruchy převodových systémů mohou vést k únikům olejů a dalších provozních kapalin do okolního prostředí. Studie Turkmen et al. (2024) dále upozorňuje, že větrné elektrárny obsahují významné množství hydraulických a převodových olejů, maziv a kompozitních materiálů, které mohou při haváriích nebo požárech představovat riziko kontaminace půdy a vodního prostředí. Studie Sander et al. (2024) současně potvrzuje, že environmentální rizika větrných elektráren zahrnují také možné dopady havárií na půdu, podzemní vody a citlivé ekosystémy, zejména v územích s vyšší hydrogeologickou zranitelností. Problematiku degradace kompozitních materiálů řeší studie Shah et al. (2023), která potvrzuje citlivost kompozitních částí lopatek na degradaci a mechanické poškození. Při haváriích, požárech nebo rozpadu lopatek může docházet k uvolňování mikrofragmentů, epoxidových pryskyřic a skelných vláken do okolního prostředí. Tyto skutečnosti jsou zvlášť významné v případě AOV49 – Křeč, protože významná část území se nachází v lesních porostech, území vykazuje hydrogeologickou zranitelnost, v oblasti se nachází mokřadní a pramenné lokality a v širším území existují individuální zdroje podzemních vod. Současně se jedná o území s puklinovým horninovým prostředím, ve kterém může docházet k rychlému šíření kontaminace do podzemních vodních struktur. Dokumentace SEA však neobsahuje havarijní hydrogeologický model, neposuzuje migraci kontaminantů, nehodnotí dopady na individuální zdroje vody ani neřeší dlouhodobou kontaminaci půdy a vod při technologických haváriích. Dokumentace současně neobsahuje analýzu kumulativních rizik při soustavě většího počtu větrných elektráren v lesním a vodohospodářsky citlivém území. Takový postup je v rozporu se zákonem č. 254/2001 Sb., vodní zákon, se zákonem č. 114/1992 Sb., o ochraně přírody a krajiny, principem prevence a předběžné opatrnosti, požadavkem ochrany podzemních a povrchových vod a s požadavkem objektivního vyhodnocení havarijních environmentálních rizik. Dokumentace SEA je proto v této části nepřezkoumatelná. **Návrh řešení:** Požadujeme doplnění detailního hodnocení rizik kontaminace půdy a vod při haváriích větrných elektráren, doplnění havarijního hydrogeologického modelu a objektivní vyhodnocení migrace kontaminantů v podmínkách lesního a puklinového prostředí. Současně požadujeme doplnění analýzy úniků hydraulických kapalin a převodových olejů, hodnocení požárních havárií, vyhodnocení kontaminace mikrofragmenty kompozitních materiálů, analýzy dopadů na individuální zdroje vody, hodnocení rizik pro mokřadní a pramenné lokality a objektivního posouzení kumulativních havarijních rizik v širším území. Pokud nebude možné uvedené nedostatky objektivně a přezkoumatelně odstranit, Požadujeme vypuštění akcelerační oblasti AOV49 – Křeč a souvisejícího územního opatření z návrhu Změny č. 2 Územního rozvojového plánu ČR. **Připomínka č. 108: Absence komplexního krizového a havarijního modelování** Dokumentace SEA neobsahuje komplexní krizové a havarijní modelování navržené akcelerační oblasti AOV49 – Křeč a neprokazuje, že bezpečnostní rizika navržené soustavy větrných elektráren jsou na strategické úrovni objektivně vyhodnocena jako přijatelná.	

Poř. č.	Připomínkové místo	Číslo jednací	Článek	AO	Připomínka	Vyhodnocení
					Dokumentace současně neobsahuje regionální bezpečnostní analýzu, nehodnotí souběh mimořádných událostí, neposuzuje kumulativní krizová rizika, neřeší scénáře extrémních meteorologických situací ani neobsahuje model fungování území při rozsáhlejších havarijních stavech. SEA současně ponechává zásadní bezpečnostní otázky až do budoucích navazujících řízení, zejména do procesu EIA, územních řízení, stavebních řízení nebo individuálních stanovisek dotčených orgánů. Dokumentace však již na úrovni SEA neprokazuje přijatelnost bezpečnostních rizik, zvládnutelnost mimořádných událostí, funkčnost krizové infrastruktury ani bezpečnost soustavy větrných elektráren v širším regionálním měřítku. Tento nedostatek je zvlášť významný vzhledem k tomu, že v širším území může vzniknout soustava až 88 větrných elektráren, významná část území je tvořena lesními porosty, území je klimaticky exponované a současně zde existují omezení související s vojenským letectvím, nízkými lety a zásahy IZS. Dokumentace SEA však nehodnotí scénáře rozsáhlých výpadků infrastruktury, neposuzuje kombinaci požárů, extrémního větru a omezení přístupnosti území, neřeší souběh technologických havárií ani nehodnotí krizové scénáře při regionálních mimořádných událostech. Současně dokumentace neobsahuje regionální havarijní model, bezpečnostní simulační scénáře, analýzu kumulativních krizových rizik ani objektivní vyhodnocení krizové připravenosti území. Takový postup je v rozporu s principem prevence a předběžné opatrnosti, protože bezpečnostní přijatelnost rozsáhlé soustavy větrných elektráren není objektivně prokázána již na strategické úrovni SEA. Dokumentace přitom sama připouští existenci významných bezpečnostních střetů a současně jejich řešení odkládá až do budoucích řízení. Tím však není splněn požadavek SEA jako preventivního nástroje pro včasné vyhodnocení environmentálních a bezpečnostních rizik koncepce. Takový postup je v rozporu se zákonem č. 100/2001 Sb., o posuzování vlivů na životní prostředí, se zákonem č. 240/2000 Sb., krizový zákon, se zákonem č. 239/2000 Sb., o integrovaném záchranném systému, s principem prevence a předběžné opatrnosti a s požadavkem objektivního vyhodnocení bezpečnostních rizik koncepce již na úrovni SEA. Dokumentace SEA je proto v této části nepřezkoumatelná. **Návrh řešení:** Požadujeme doplnění komplexního krizového a havarijního modelování navržené akcelerační oblasti, doplnění regionální bezpečnostní analýzy a objektivní vyhodnocení kumulativních bezpečnostních rizik souvisejících se soustavou větrných elektráren v širším území. Současně požadujeme doplnění scénářů souběhu mimořádných událostí, modelování extrémních meteorologických situací, hodnocení krizové připravenosti území, analýzy funkčnosti IZS při regionálních haváriích, posouzení kumulativních technologických rizik a objektivního prokázání přijatelnosti bezpečnostních rizik již na úrovni SEA. Pokud nebude možné uvedené nedostatky objektivně a přezkoumatelně odstranit, Požadujeme vypuštění akcelerační oblasti AOV49 – Křeč a souvisejícího územního opatření z návrhu Změny č. 2 Územního rozvojového plánu ČR. **Připomínka č. 109: Nepřípustné odkládání bezpečnostních rizik do navazujících řízení** Dokumentace SEA nepřípustně odkládá řešení zásadních bezpečnostních rizik až do budoucích navazujících řízení, zejména do procesů EIA, územních a stavebních řízení a individuálních stanovisek dotčených orgánů. Dokumentace současně nestanovuje konkrétní bezpečnostní limity, neurčuje minimální bezpečnostní odstupy, nevymezuje regionální kumulativní limity, neprokazuje přijatelnost bezpečnostních rizik ani neobsahuje objektivní podmínky pro posouzení krizových a havarijních situací. SEA přitom připouští existenci bezpečnostních střetů s vojenským letectvím, rizik pro radarové systémy, omezení zásahů integrovaného záchranného systému, požárních rizik, technologických havárií i kumulativních bezpečnostních dopadů rozsáhlé soustavy větrných elektráren. Tyto závěry současně potvrzuje i odpověď Řízení letového provozu České republiky (ŘLP ČR) poskytnutá podle zákona č. 106/1999 Sb. ŘLP výslovně uvádí, že u větrných elektráren „omezení nelze obecně	

Poř. č.	Připomínkové místo	Číslo jednací	Článek	AO	Připomínka	Vyhodnocení
					stanovit“, že „všechny VTE se posuzují individuálně“ a že požadované limity „nelze obecně stanovit“. Současně uvádí, že posouzení závisí na konkrétní výšce zařízení, jeho umístění, letových postupech a možném ovlivnění radiokomunikačních, radionavigačních a přehledových systémů. ŘLP současně výslovně upozorňuje, že ani případné schválení akcelerační oblasti neodstraňuje povinnost individuálního posouzení každého konkrétního záměru. To znamená, že ani po vymezení AOV49 – Křeč není předem prokázáno, zda budou konkrétní větrné elektrárny z hlediska bezpečnosti leteckého provozu vůbec realizovatelné. Dokumentace přitom nepředkládá žádné podrobnější modelování ani neprokazuje, že navržené území neobsahuje nepřekonatelné bezpečnostní střety. Odpověď ŘLP tak potvrzuje, že podstatné otázky realizovatelnosti a bezpečnosti jsou ponechány až do budoucích individuálních řízení. Dokumentace SEA tím fakticky předjímá vhodnost celé akcelerační oblasti bez existence podkladů umožňujících takový závěr. Tím dochází k přenesení zásadních bezpečnostních otázek do navazujících procesů, aniž by byla jejich přijatelnost objektivně a přezkoumatelně prokázána již na úrovni SEA. Současně však dokumentace tyto střety detailně nevyhodnocuje, nestanovuje podmínky jejich přijatelnosti ani neprokazuje, že budou v budoucích řízeních objektivně řešitelné. Dokumentace tak fakticky přesouvá zásadní otázky bezpečnosti až do navazujících procesů, aniž by již na úrovni SEA prokázala, že navržená koncepce je z hlediska bezpečnosti přijatelná, existují realizovatelná řešení střetů a bezpečnostní limity území nebudou překročeny. Takový postup je v rozporu se samotným smyslem SEA jako preventivního nástroje, jehož účelem je včasné vyhodnocení významných environmentálních a bezpečnostních rizik koncepce ještě před jejím schválením. Ministerstvo životního prostředí přitom ve své metodice SEA (2015) výslovně uvádí, že SEA má představovat „účinný nástroj prevence potenciálních negativních vlivů“ a že významné střety nesmí být bez řádného vyhodnocení odkládány až do navazujících řízení. Hasičský záchranný sbor (2025) současně potvrzuje, že u větrných elektráren zařazených podle vyhlášky č. 460/2021 Sb. do kategorie I se státní požární dozor nevykonává a Hasičský záchranný sbor České republiky není kompetentní se k těmto stavbám v rámci stavebního řízení vyjadřovat. Dokumentace SEA přitom současně odkládá řešení zásadních bezpečnostních otázek až do navazujících řízení. Není tedy objektivně prokázáno, že budou bezpečnostní střety v budoucích procesech vůbec systémově a odborně posouzeny. Dokumentace SEA však neobsahuje regionální bezpečnostní model, nestanovuje bezpečnostní podmínky realizace, nevyhodnocuje přijatelnost kumulativních rizik a neprokazuje zvládnutelnost mimořádných situací. To je zvlášť významné vzhledem k tomu, že v širším území může vzniknout soustava až 88 větrných elektráren, území je z významné části lesní, existují omezení související s vojenskými nízkými lety a dokumentace sama připouští potřebu dalších budoucích bezpečnostních posouzení. Dokumentace SEA je proto v této části vnitřně rozporná a nepřezkoumatelná. Takový postup je v rozporu se zákonem č. 100/2001 Sb., o posuzování vlivů na životní prostředí, s principem prevence, s principem předběžné opatrnosti, s požadavkem přezkoumatelnosti opatření obecné povahy a s účelem SEA jako preventivního nástroje environmentálního hodnocení. Dokumentace SEA je proto v této části nepřezkoumatelná. **Návrh řešení:** Požadujeme doplnění konkrétních bezpečnostních limitů, minimálních odstupových podmínek a objektivního vyhodnocení přijatelnosti bezpečnostních rizik již na úrovni SEA. Současně požadujeme doplnění regionálníc kumulativních limitů, bezpečnostních podmínek realizace, krizových a havarijních scénářů, objektivního hodnocení zvládnutelnosti mimořádných situací a transparentního prokázání, že významné bezpečnostní střety jsou skutečně řešitelné a přijatelné. Pokud nebude možné uvedené nedostatky objektivně a přezkoumatelně odstranit, Požadujeme vypuštění akcelerační oblasti AOV49 – Křeč a souvisejícího územního opatření z návrhu Změny č. 2 Územního rozvojového plánu ČR.	

Poř. č.	Připomínkové místo	Číslo jednací	Článek	AO	Připomínka	Vyhodnocení
					Připomínka č. 110: Nepřipravenost systému požární ochrany na havárie větrných elektráren Dokumentace SEA neprokazuje, že systém požární ochrany a integrovaného záchranného systému České republiky je na strategické úrovni připraven na rozsáhlou výstavbu větrných elektráren o výšce až 200 metrů a na řešení jejich havárií, požárů nebo krizových situací. Z odpovědi Ministerstva vnitra – generálního ředitelství Hasičského záchranného sboru České republiky (HZS) podle zákona č. 106/1999 Sb. (2025, 2026) přitom vyplývá, že zásahy u větrných elektráren představují mimořádně specifické a velmi složité zásahy, zejména vzhledem k výšce zařízení, omezenému přístupu do gondoly, riziku úrazu elektrickým proudem a nebezpečí pádu hořících částí nebo rozletu úlomků. Hasičský záchranný sbor (2026) současně výslovně potvrzuje, že pro větrné elektrárny v České republice dosud neexistuje samostatná metodika zásahů, u požárů větrných elektráren se standardně postupuje převážně defenzivně, přímý zásah v gondole nebo na rotoru se běžně neprovádí, standardní výškovou techniku nelze u těchto zařízení použít, zásahy ve výškách jsou odkázány především na specializované lezecké skupiny, bezpečné zóny se stanovují individuálně podle konkrétní situace. Dokumentace SEA však tyto skutečnosti objektivně nevyhodnocuje a neobsahuje žádný regionální bezpečnostní model fungování IZS při haváriích rozsáhlé soustavy větrných elektráren. Současně dokumentace nehodnotí časovou dostupnost specializovaných zásahových jednotek, nepředkládá scénáře rozsáhlých požárů v lesní krajině, neřeší omezené možnosti hašení gondol ve výškách přesahujících možnosti standardní techniky a neprokazuje, že budou zachovány reálné schopnosti ochrany obyvatelstva a krajiny při mimořádných událostech. Zvlášť významná je skutečnost, že HZS současně potvrzuje, že větrné elektrárny představují činnost se zvýšeným požárním nebezpečím podle § 4 odst. 2 písm. j) zákona č. 133/1985 Sb., o požární ochraně.Dokumentace SEA však tuto skutečnost nepromítá do odpovídající úrovně bezpečnostního, krizového a havarijního hodnocení. Takový postup je v rozporu se zákonem č. 239/2000 Sb., o integrovaném záchranném systému, se zákonem č. 240/2000 Sb., krizový zákon, se zákonem č. 133/1985 Sb., o požární ochraně, s principem prevence a předběžné opatrnosti a s požadavkem objektivního vyhodnocení bezpečnostních rizik koncepce již na strategické úrovni SEA. Dokumentace SEA je proto v této části nepřezkoumatelná. **Návrh řešení:** Požadujeme doplnění objektivního vyhodnocení připravenosti systému požární ochrany a integrovaného záchranného systému na havárie a požáry větrných elektráren, doplnění regionální bezpečnostní analýzy zásahových možností a zpracování scénářů mimořádných událostí v podmínkách rozsáhlé soustavy větrných elektráren v lesním a klimaticky exponovaném území. Současně požadujeme doplnění hodnocení časové dostupnosti specializovaných zásahových jednotek, analýzy omezení standardní výškové techniky, objektivního vyhodnocení možností hašení gondol a rotorových systémů a transparentního prokázání, že bezpečnost obyvatelstva, krajiny a krizové infrastruktury bude při realizaci navržené koncepce reálně zajištěna. Pokud nebude možné uvedené nedostatky objektivně a přezkoumatelně odstranit, Požadujeme vypuštění akcelerační oblasti AOV49 – Křeč a souvisejícího územního opatření z návrhu Změny č. 2 Územního rozvojového plánu ČR. **Připomínka č. 111: Nedostatečné posouzení rizika námrazy na lopatkách větrných elektráren a odhazování ledových fragmentů** Dokumentace SEA neobsahuje detailní vyhodnocení rizik vzniku námrazy na lopatkách větrných elektráren ani objektivní posouzení rizik souvisejících s pádem nebo odhazováním ledových fragmentů do okolního území. Dokumentace současně neobsahuje modelování scénářů aktivního odhozu ledových fragmentů rotujícím rotorem (ice throw) ani gravitačního pádu ledu po zastavení zařízení (ice fall), nehodnotí dosah dopadu ledových fragmentů při provozu ani po odstavení zařízení, nevyhodnocuje rizika pro silniční provoz, lesní	

Poř. č.	Připomínkové místo	Číslo jednací	Článek	AO	Připomínka	Vyhodnocení
					komunikace, turistické trasy a veřejně přístupná území a neposuzuje kumulativní bezpečnostní dopady soustavy více větrných elektráren v klimaticky exponovaném území. Navržená akcelerační oblast AOV49 – Křeč se nachází ve vrchovinném území s vyšší nadmořskou výškou, častým výskytem nízkých teplot, mlh a zimních meteorologických situací. Takové podmínky představují prostředí se zvýšeným rizikem tvorby námrazy na rotorech větrných elektráren. Akcelerační oblast AOV49 – Křeč se současně vymezuje přibližně z 22 % na území lesních celků, což významně zvyšuje význam bezpečnostních rizik souvisejících s tvorbou námrazy a následným pádem nebo odhazováním ledových fragmentů. Rozsáhlé lesní porosty představují prostředí s vysokým výskytem lesních cest, turistických tras, rekreačních aktivit a pohybu veřejnosti. Současně vytvářejí podmínky pro vznik sekundárních škod způsobených mechanickým poškozováním stromových korun a porostních stěn. Bezpečnostní význam tohoto rizika dále zvyšuje skutečnost, že územím AOV49 – Křeč prochází silnice III/409 a síť místních komunikací zajišťujících dopravní obsluhu okolních obcí, lesních pozemků a rekreačních lokalit. Studie Drapalik et al. (2021) potvrzuje, že rotující lopatky mohou odhazovat ledové fragmenty do značných vzdáleností a že velikost i trajektorie dopadu jsou ovlivněny rychlostí rotoru, velikostí akumulovaného ledu, meteorologickými podmínkami a konfigurací terénu. Mezinárodní doporučení IEA Wind TCP Task 19 pro hodnocení rizik ice fall / ice throw uvádí, že provoz větrných elektráren v podmínkách námrazy vyžaduje lokalitně specifické hodnocení rizik, systémy detekce námrazy, provozní omezení a technická opatření ke snížení rizik pro okolní území. Dokumentace SEA však nehodnotí rizika pro osoby pohybující se na turistických trasách, cyklotrasách a lesních cestách, rizika pro silniční provoz a možnost náhlého dopadu ledových fragmentů na vozidla, rizika pro osoby pohybující se v okolí lesních komunikací a rekreačních objektů, rizika vyplývající z vysokého podílu lesních porostů v AOV49 – Křeč, rizika poškození okolních stromů a porostních stěn, možnost sekundárních škod vznikajících pádem poškozených větví nebo stromů, minimální bezpečnostní odstupy od veřejně přístupných prostor a kumulativní vliv soustavy více větrných elektráren. Přitom poškození stromových korun nebo opakované zásahy ledovými fragmenty mohou vést ke strukturálnímu oslabení porostů, destabilizaci porostních stěn, lámání větví a zvýšení následného rizika pádu stromů nebo větví do komunikací a veřejně přístupných prostor. Toto riziko může být významné zejména v lesních a rekreačně využívaných územích, kde se pohybují turisté, cyklisté, pracovníci lesního hospodářství i běžní návštěvníci krajiny. Dokumentace SEA současně neprokazuje, že navrhovaná opatření budou schopna riziko odhazování ledu reálně eliminovat. Takový postup je v rozporu se zákonem č. 100/2001 Sb., o posuzování vlivů na životní prostředí, s principem prevence a předběžné opatrnosti, s požadavkem ochrany obyvatelstva a s požadavkem objektivního vyhodnocení bezpečnostních rizik koncepce. Dokumentace SEA je proto v této části nepřezkoumatelná. **Návrh řešení:** Požadujeme doplnění detailního hodnocení rizik vzniku námrazy na větrných elektrárnách, zpracování lokalitně specifického modelu ice throw / ice fall a objektivní vyhodnocení rizik pro silniční provoz, turistické trasy, lesní komunikace a veřejně přístupná území. Současně požadujeme doplnění minimálních bezpečnostních odstupů od komunikací a veřejně přístupných prostor, povinnost systému detekce námrazy a automatického odstavení rotorů, povinnost aktivního anti-icing/de-icing systému, hodnocení vlivů na okolní lesní porosty a sekundární škody způsobené poškozením stromů, vyhodnocení vlivů vyplývajících z vysokého podílu lesních porostů v AOV49 – Křeč a vyhodnocení kumulativních bezpečnostních rizik při soustavě více větrných elektráren. Pokud nebude možné uvedené nedostatky objektivně a přezkoumatelně odstranit, Požadujeme vypuštění akcelerační oblasti AOV49 – Křeč a souvisejícího územního opatření z návrhu Změny č. 2 Územního rozvojového plánu ČR. N) Nedostatečné vyhodnocení environmentálních dopadů a připojení k přenosové soustavě	

Poř. č.	Připomínkové místo	Číslo jednací	Článek	AO	Připomínka	Vyhodnocení
					Připomínka č. 112: Nedostatečné vyhodnocení environmentálních dopadů stavební fáze a souvisejících zásahů do území Odůvodnění územního opatření pro AOV49 – Křeč uvádí, že do akcelerační oblasti lze při respektování stanovených podmínek umístit až 24 věží větrných elektráren s odhadovaným maximálním instalovaným výkonem 84 MW, při minimálním uvažovaném rozestupu 750 m mezi věžemi. Současně dokumentace připouští realizaci souvisejících staveb a zařízení, zejména technické infrastruktury, připojení a zařízení pro ukládání energie. Území AOV49 – Křeč tvoří přibližně 78 % zemědělského půdního fondu a 22 % pozemků určených k plnění funkcí lesa, tedy prakticky výhradně produkční a ekologicky významné plochy. Dokumentace současně uvádí rozptýlenou sídelní strukturu okolního území tvořenou obcemi, menšími sídly a samotami a pracuje s minimální odstupovou vzdáleností 500 m od obytné zástavby. Realizace souboru až 24 větrných elektráren v takto uspořádaném území nepředstavuje pouze umístění jednotlivých věží, ale současně předpokládá vznik rozsáhlých zemních prací, manipulačních a montážních ploch, přístupových komunikací, kabelových tras, připojovacích staveb a souvisejících technických zařízení. Přesto dokumentace SEA hodnotí stavební fázi převážně jako krátkodobý vliv spojený zejména s dopravou, prašností a provozem stavebních mechanismů a uzavírá, že stavební vlivy budou zanedbatelné nebo pouze mírně negativní. Pořizovatel sám uvádí rozsah navrhovaného řešení odpovídající souboru až 24 větrných elektráren o výkonu 84 MW. Dokumentace však neobsahuje vysvětlení metodiky ani podkladů, ze kterých vychází závěr o zanedbatelném charakteru stavebních vlivů. Není zejména zřejmé, zda a jak byly při hodnocení zohledněny: – rozsah zemních prací, – manipulační a montážní plochy, – přístupové komunikace, – kabelové trasy, – související technická infrastruktura, – kumulativní rozsah zásahů vznikajících při realizaci více větrných elektráren v jednom území. Dokumentace současně neobsahuje konkrétní lokalizaci přístupových komunikací, kabelových tras, rozvoden, manipulačních ploch, bateriových úložišť ani dalších souvisejících zařízení. Bez znalosti jejich umístění nelze určit skutečný rozsah zásahů do území. Dokumentace neumožňuje ověřit, jakým způsobem byl stanoven závěr o zanedbatelném charakteru stavebních vlivů. Přitom odborné studie upozorňují, že významná část environmentálních dopadů větrných elektráren nemusí vznikat pouze během samotného provozu zařízení, ale již během fáze výstavby a realizace související infrastruktury. Studie Jones et al. (2023) potvrzuje, že s rostoucí výškou a výkonem větrných elektráren roste materiálová náročnost konstrukcí a významná část environmentální zátěže vzniká již během výroby a realizace stavebních komponent. Studie Türkmen (2024) současně uvádí, že významné environmentální dopady mohou vznikat již ve fázi výstavby a souvisejících materiálových toků. Studie Kati et al. (2023) upozorňuje, že přístupové komunikace a související infrastruktura mohou představovat významnější zdroj fragmentace krajiny než samotné základy větrných elektráren. Studie Balotari-Chiebáo et al. (2024) současně potvrzuje, že skutečný rozsah územních zásahů bývá podhodnocován, pokud jsou hodnoceny pouze plochy bezprostředně související s umístěním samotných věží. Tyto skutečnosti samy o sobě neprokazují nepřípustnost navrhovaného řešení, ukazují však, že bez vysvětlení použité metodiky nelze ověřit správnost závěru o zanedbatelném charakteru stavebních vlivů. Pořizovatel sám předpokládá realizaci souboru až 24 větrných elektráren včetně související infrastruktury. Současně však dokumentace SEA hodnotí stavební vlivy jako zanedbatelné a krátkodobé. Dokumentace přitom neuvádí: – jaký rozsah komunikací byl při hodnocení uvažován, – jaký rozsah kabelových tras byl uvažován,	

Poř. č.	Připomínkové místo	Číslo jednací	Článek	AO	Připomínka	Vyhodnocení
					– jaký rozsah manipulačních ploch byl uvažován, – jak byly posuzovány kumulativní zásahy do území, – jak byly při hodnocení zohledněny související infrastrukturní zásahy. Obě tvrzení nemohou bez dalšího současně obstát. Pokud realizace souboru 24 větrných elektráren významné zásahy do území nevyžaduje, musí být vysvětleno, z jakých podkladů bylo k takovému závěru dosaženo. Pokud realizace významné zásahy vyžaduje, musí být zřejmé, že byly při hodnocení zohledněny. Nelze současně předpokládat rozsáhlý soubor stavebních zásahů a současně bez vysvětlení metodiky uzavřít, že jejich vliv bude zanedbatelný. Zákon č. 100/2001 Sb., o posuzování vlivů na životní prostředí, i směrnice Evropského parlamentu a Rady 2001/42/ES vyžadují hodnocení významných, kumulativních a synergických vlivů návrhu. Požadavek nesměřuje k nahrazení navazujícího procesu EIA ani k požadavku na zpracování detailní projektové dokumentace, ale k přezkoumatelnosti závěrů dokumentace SEA a k možnosti ověřit, z jakých podkladů její závěry vycházejí. Bez takového vysvětlení nelze objektivně posoudit skutečný rozsah zásahů do území. Dokumentace stanovuje rozsah navrhovaného souboru větrných elektráren, avšak neumožňuje ověřit, z jakých podkladů vychází závěr o zanedbatelném charakteru stavebních vlivů. Výsledkem je vnitřní rozpor mezi deklarovaným rozsahem návrhu a rozsahem jeho vyhodnocení. Tato skutečnost zpochybňuje přezkoumatelnost dokumentace. **Návrh řešení:** Požadujeme vysvětlení metodiky a podkladů, ze kterých dokumentace vychází při závěru o zanedbatelném charakteru stavebních vlivů. Současně požadujeme doplnění závazných podmínek pro navazující rozhodování, které zajistí koordinaci související infrastruktury a minimalizaci kumulativních zásahů do území. Pokud nebude možné uvedené nedostatky objektivně a přezkoumatelně odstranit, Požadujeme vypuštění akcelerační oblasti AOV49 – Křeč a souvisejícího územního opatření z návrhu Změny č. 2 Územního rozvojového plánu ČR. **Připomínka č. 113: Nedostatečné vyhodnocení odpadů, materiálových toků a provozních environmentálních rizik** Dokumentace pro AOV49 – Křeč předpokládá realizaci souboru až 24 větrných elektráren o výkonu až 84 MW včetně souvisejících staveb a zařízení, zejména technické infrastruktury a zařízení pro ukládání energie. Současně se jedná o území tvořené přibližně 78 % zemědělskými pozemky a 22 % lesními pozemky, tedy území s významnými ekologickými, produkčními a krajinotvornými funkcemi. Vzhledem k rozsahu navrženého řešení lze předpokládat dlouhodobý provoz rozsáhlého souboru technických zařízení vyžadujících pravidelnou údržbu, výměny komponent a provozní zásahy. Dokumentace současně stanovuje podmínky ochrany vodního prostředí a obecná technická opatření, avšak nebylo identifikováno samostatné vyhodnocení materiálových toků, provozních odpadů a dlouhodobých environmentálních rizik vznikajících během provozu navrhovaného souboru zařízení. Pořizovatel sám předpokládá realizaci rozsáhlého souboru větrných elektráren a související infrastruktury. Dokumentace však neobsahuje vysvětlení metodiky ani podkladů, ze kterých vychází závěr, že provozní environmentální vlivy nepředstavují významný faktor. Není zejména zřejmé, zda a jak byly při hodnocení zohledněny: – materiálové vstupy a výstupy během provozu zařízení, – provozní odpady vznikající během údržby, – možné úniky hydraulických kapalin, maziv a dalších provozních látek, – dlouhodobá degradace technických částí zařízení, – vznik částic uvolňovaných z kompozitních materiálů,	

Poř. č.	Připomínkové místo	Číslo jednací	Článek	AO	Připomínka	Vyhodnocení
					– environmentální důsledky související s omezenou recyklovatelností některých technických komponent. Původní odborné podklady současně upozorňují, že provozní vlivy větrných elektráren nemusí být omezeny pouze na výrobu elektrické energie. Studie Mishnaevsky et al. (2024) upozorňuje na možnost uvolňování částic vznikajících erozí rotorových lopatek během dlouhodobého provozu zařízení. Studie Bedulina et al. (2024) současně poukazuje na možné biologické účinky částic vznikajících degradací kompozitních materiálů. Studie Wang et al. (2023) uvádí omezení související s recyklací některých kompozitních částí větrných elektráren a upozorňuje na problematiku nakládání s těmito materiály během životního cyklu zařízení. Tyto skutečnosti samy o sobě neprokazují nepřípustnost navrhovaného řešení, ukazují však, že bez vysvětlení použité metodiky nelze ověřit správnost závěrů dokumentace. Pořizovatel sám připouští realizaci rozsáhlého souboru větrných elektráren a současně stanovuje podmínky ochrany jednotlivých složek životního prostředí. Současně však dokumentace neobsahuje samostatné vyhodnocení materiálových toků, provozních odpadů a dlouhodobých environmentálních rizik souvisejících s provozem zařízení. Dokumentace neuvádí: – jaké materiálové toky byly při hodnocení uvažovány, – jaké provozní odpady byly zohledněny, – jak byla hodnocena možná rizika provozních látek, – jak byly zohledněny dlouhodobé provozní procesy. Obě tvrzení nemohou bez dalšího současně obstát. Pokud provoz zařízení významná environmentální rizika nepředstavuje, musí být vysvětleno, z jakých podkladů bylo k takovému závěru dosaženo. Pokud taková rizika existují, musí být zřejmé, že byla při hodnocení zohledněna. Nelze současně předpokládat rozsáhlý soubor technických zařízení a současně bez vysvětlení metodiky uzavřít, že dlouhodobé provozní důsledky nepředstavují významný faktor. Zákon č. 100/2001 Sb., o posuzování vlivů na životní prostředí, i směrnice Evropského parlamentu a Rady 2001/42/ES vyžadují hodnocení významných, kumulativních a synergických vlivů návrhu. Požadavek nesměřuje k nahrazení navazujícího procesu EIA ani k požadavku na zpracování detailních technických řešení, ale k přezkoumatelnosti závěrů dokumentace a možnosti ověřit, z jakých podkladů její závěry vycházejí. Bez takového vysvětlení nelze objektivně posoudit skutečný rozsah environmentálních důsledků navrhovaného řešení. Dokumentace předpokládá realizaci rozsáhlého souboru větrných elektráren a související infrastruktury, avšak neumožňuje ověřit, z jakých podkladů vychází závěry o materiálových tocích, provozních odpadech a dlouhodobých environmentálních rizicích. Výsledkem je vnitřní rozpor mezi deklarovaným rozsahem návrhu a rozsahem jeho vyhodnocení. Tato skutečnost zpochybňuje přezkoumatelnost dokumentace. **Návrh řešení:** Požadujeme vysvětlení metodiky a podkladů, ze kterých dokumentace vychází při hodnocení materiálových toků, provozních odpadů a dlouhodobých environmentálních rizik. Současně požadujeme doplnění závazných podmínek pro navazující rozhodování, které zajistí minimalizaci možných environmentálních rizik souvisejících s provozem zařízení. Pokud nebude možné uvedené nedostatky objektivně a přezkoumatelně odstranit, Požadujeme vypuštění akcelerační oblasti AOV49 – Křeč a souvisejícího územního opatření z návrhu Změny č. 2 Územního rozvojového plánu ČR. **Připomínka č. 114: Nedostatečné vyhodnocení ukončení životnosti a likvidace zařízení**	

Poř. č.	Připomínkové místo	Číslo jednací	Článek	AO	Připomínka	Vyhodnocení
					Dokumentace pro AOV49 – Křeč předpokládá realizaci souboru až 24 větrných elektráren o výkonu až 84 MW včetně související technické infrastruktury a současně předpokládá následnou rekultivaci území po ukončení jejich provozu. Území akcelerační oblasti tvoří přibližně 78 % zemědělského půdního fondu a 22 % lesních pozemků, tedy území s významnými produkčními a ekologickými funkcemi. Ukončení životnosti takto rozsáhlého souboru zařízení proto nepředstavuje pouze odstranění samotných věží, ale může zahrnovat demontáž velkoobjemových konstrukcí, využití těžké techniky, nadrozměrnou dopravu, nakládání s odpady a zásahy do technické infrastruktury. Dokumentace však neobsahuje samostatné vyhodnocení environmentálních důsledků ukončení životnosti zařízení ani vysvětlení podkladů, ze kterých vychází závěr o možnosti obnovení původního stavu území. Pořizovatel sám předpokládá realizaci rozsáhlého souboru větrných elektráren a současně předpokládá následnou obnovu území po ukončení jejich provozu. Dokumentace však neobsahuje vysvětlení metodiky ani podkladů, ze kterých vychází závěr o možnosti obnovení původního stavu území. Není zejména zřejmé, zda a jak byly při hodnocení zohledněny: – rozsah demontážních zásahů, – rozsah využití těžké techniky při odstraňování zařízení, – nakládání s velkoobjemovými konstrukcemi a vznikajícími odpady, – způsob odstranění podzemních konstrukcí a technické infrastruktury, – dlouhodobé důsledky případného ponechání částí zařízení v území, – vlivy na půdní prostředí a budoucí využití území. Původní odborné podklady současně upozorňují, že ukončení životnosti větrných elektráren nepředstavuje pouze technické odstranění samotných stožárů, ale samostatnou fázi životního cyklu s vlastními environmentálními důsledky. Studie Hall et al. (2020) upozorňuje, že problematika ukončení životnosti větrných elektráren bývá ve srovnání s provozní fází významně podhodnocena. Studie Topham a McMillan (2017) současně uvádí, že v praxi mohou být z technických a ekonomických důvodů zvažovány varianty částečného ponechání podzemních konstrukcí v území. Studie Türkmen (2024) současně potvrzuje, že environmentální dopady větrných elektráren představují souhrn vlivů vznikajících během celého životního cyklu zařízení, nikoliv pouze během jeho provozu. Tyto skutečnosti samy o sobě neprokazují nepřípustnost navrhovaného řešení, ukazují však, že bez vysvětlení použité metodiky nelze ověřit správnost závěru dokumentace. Pořizovatel sám předpokládá realizaci rozsáhlého souboru větrných elektráren a současně předpokládá následnou rekultivaci a obnovu původního stavu území. Současně však dokumentace neobsahuje samostatné vyhodnocení environmentálních důsledků ukončení životnosti zařízení ani vysvětlení, jak bylo k tomuto závěru dosaženo. Dokumentace neuvádí: – zda budou odstraněny podzemní betonové základy, – zda budou odstraněny kabelové systémy a další infrastruktura, – jak budou řešeny vznikající odpady, – jak bude obnovena původní struktura půdy a podloží, – jak budou hodnoceny dlouhodobé změny využitelnosti území. Obě tvrzení nemohou bez dalšího současně obstát. Pokud ukončení životnosti zařízení nepředstavuje významné zásahy do území, musí být vysvětleno, z jakých podkladů bylo k takovému závěru dosaženo. Pokud takové zásahy vznikají, musí být zřejmé, že byly při hodnocení zohledněny. Nelze současně předpokládat rozsáhlý soubor technických zařízení a současně bez vysvětlení metodiky předpokládat úplné obnovení původního stavu území. Zákon č. 100/2001 Sb., o posuzování vlivů na životní prostředí, i směrnice Evropského parlamentu a Rady 2001/42/ES vyžadují hodnocení významných, kumulativních a synergických vlivů návrhu.	

Poř. č.	Připomínkové místo	Číslo jednací	Článek	AO	Připomínka	Vyhodnocení
					Požadavek nesměřuje k nahrazení navazujícího procesu EIA ani ke zpracování detailního technického řešení ukončení provozu zařízení, ale k přezkoumatelnosti závěrů dokumentace a možnosti ověřit, z jakých podkladů její závěry vycházejí. Bez takového vysvětlení nelze objektivně posoudit skutečný rozsah důsledků navrhovaného řešení. Dokumentace předpokládá realizaci rozsáhlého souboru větrných elektráren a současně předpokládá následnou obnovu území, avšak neumožňuje ověřit, z jakých podkladů tento závěr vychází. Výsledkem je vnitřní rozpor mezi deklarovaným rozsahem návrhu a rozsahem jeho vyhodnocení. Tato skutečnost zpochybňuje přezkoumatelnost dokumentace. Návrh řešení: Požadujeme vysvětlení metodiky a podkladů, ze kterých dokumentace vychází při závěru o obnově původního stavu území po ukončení životnosti zařízení. Současně požadujeme doplnění závazných podmínek pro navazující rozhodování, které zajistí minimalizaci dlouhodobých zásahů do území po ukončení provozu zařízení. Pokud nebude možné uvedené nedostatky objektivně a přezkoumatelně odstranit, Požadujeme vypuštění akcelerační oblasti AOV49 – Křeč a souvisejícího územního opatření z návrhu Změny č. 2 Územního rozvojového plánu ČR. **Připomínka č. 115: Nevratné zásahy do podloží, absence strategie obnovy území a nedostatečné vyhodnocení dlouhodobých dopadů životního cyklu** Dokumentace pro AOV49 – Křeč předpokládá realizaci souboru až 24 větrných elektráren o odhadovaném maximálním výkonu 84 MW včetně souvisejících technických zařízení a infrastruktury. Současně území tvoří přibližně 78 % zemědělských pozemků a 22 % lesních pozemků, tedy území s významnými ekologickými, krajinotvornými a produkčními funkcemi. Realizace rozsáhlého souboru technických staveb v takto využívaném území může představovat dlouhodobé zásahy do půdního profilu, podloží a budoucí využitelnosti území. Dokumentace současně předpokládá možnost následné obnovy a rekultivace území po ukončení provozu zařízení a vychází z předpokladu, že navržené řešení nepovede k významným dlouhodobým environmentálním důsledkům. Pořizovatel sám předpokládá realizaci rozsáhlého souboru technických zařízení a současně předpokládá následné obnovení původních funkcí území. Dokumentace však neobsahuje vysvětlení metodiky ani podkladů, ze kterých vychází závěr o dlouhodobé obnovitelnosti území. Není zejména zřejmé, zda a jak byly při hodnocení zohledněny: – dlouhodobé změny půdního profilu, – možné změny fyzikálních vlastností podloží, – dlouhodobé změny hydrologických poměrů, – důsledky podzemních technických konstrukcí, – dlouhodobé omezení budoucího využití území, – kumulativní důsledky vznikající během celého životního cyklu zařízení. Původní odborné podklady současně upozorňují, že environmentální důsledky větrných elektráren nepředstavují pouze provozní fázi, ale souhrn vlivů vznikajících během celého životního cyklu zařízení.Pokud nejsou účinky dostatečně známé, nelze automaticky předpokládat jejich nevýznamnost. Absence důkazů o existenci dopadů nepředstavuje důkaz jejich neexistence. Studie Türkmen (2024) uvádí, že významná část environmentální zátěže vzniká v různých fázích životního cyklu zařízení a jejich vzájemné působení může významně ovlivňovat celkové environmentální důsledky. Studie Xu et al. (2025) současně upozorňuje, že změny využití území mohou ovlivnit skutečný rozsah environmentálních přínosů větrné energetiky a mohou vytvářet dlouhodobé změny krajinných a ekologických funkcí. Tyto skutečnosti samy o sobě neprokazují nepřípustnost navrhovaného řešení, ukazují však, že bez vysvětlení použité metodiky nelze ověřit správnost závěrů dokumentace.	

Poř. č.	Připomínkové místo	Číslo jednací	Článek	AO	Připomínka	Vyhodnocení
					Pořizovatel sám předpokládá realizaci rozsáhlého souboru větrných elektráren a souvisejících technických zařízení. Současně dokumentace předpokládá možnost obnovení původního stavu území po ukončení provozu zařízení. Dokumentace však neuvádí: – jak byly hodnoceny dlouhodobé změny podloží, – jak byly hodnoceny dlouhodobé změny využití území, – jak byly zohledněny důsledky podzemních konstrukcí, – jak bylo ověřeno obnovení původních funkcí území. Obě tvrzení nemohou bez dalšího současně obstát. Pokud realizace souboru zařízení nepředstavuje dlouhodobé zásahy do území, musí být vysvětleno, z jakých podkladů bylo k takovému závěru dosaženo. Pokud dlouhodobé zásahy vznikají, musí být zřejmé, že byly při hodnocení zohledněny. Nelze současně předpokládat rozsáhlý dlouhodobý technický zásah do území a současně bez vysvětlení metodiky předpokládat úplné obnovení původního stavu území. Zákon č. 100/2001 Sb., o posuzování vlivů na životní prostředí, i směrnice Evropského parlamentu a Rady 2001/42/ES vyžadují hodnocení významných, kumulativních a synergických vlivů návrhu. Požadavek nesměřuje k nahrazení navazujícího procesu EIA ani k požadavku na detailní technické řešení budoucí obnovy území, ale k přezkoumatelnosti závěrů dokumentace a možnosti ověřit, z jakých podkladů její závěry vycházejí. Bez takového vysvětlení nelze objektivně posoudit skutečný rozsah dlouhodobých důsledků navrhovaného řešení. Dokumentace předpokládá realizaci rozsáhlého souboru technických zařízení a současně předpokládá následné obnovení původního stavu území, avšak neumožňuje ověřit, z jakých podkladů tento závěr vychází. Výsledkem je vnitřní rozpor mezi deklarovaným rozsahem návrhu a rozsahem jeho vyhodnocení. Tato skutečnost zpochybňuje přezkoumatelnost dokumentace. **Návrh řešení:** Požadujeme vysvětlení metodiky a podkladů, ze kterých dokumentace vychází při závěru o dlouhodobé obnovitelnosti území a o absenci významných dlouhodobých environmentálních důsledků. Současně požadujeme doplnění závazných podmínek pro navazující rozhodování, které zajistí minimalizaci dlouhodobých zásahů do území a ochranu jeho budoucích funkcí. Pokud nebude možné uvedené nedostatky objektivně a přezkoumatelně odstranit, Požadujeme vypuštění akcelerační oblasti AOV49 – Křeč a souvisejícího územního opatření z návrhu Změny č. 2 Územního rozvojového plánu ČR. **Připomínka č. 116: Nedostatečné vyhodnocení možností připojení větrných elektráren do elektrizační soustavy a souvisejících zásahů do území** Odůvodnění územního opatření pro AOV49 – Křeč uvádí možnost realizace až 24 větrných elektráren s odhadovaným maximálním instalovaným výkonem 84 MW, přičemž dokumentace současně připouští realizaci související technické infrastruktury nezbytné pro provoz navrženého řešení. V dokumentaci však nebylo identifikováno konkrétní technické řešení připojení navrhovaného výkonu do elektrizační soustavy ani konkrétní vyhodnocení souvisejících infrastrukturních zásahů. Současně z veřejně dostupných podkladů společnosti ČEPS vyplývá, že významným infrastrukturním záměrem pro oblast Vysočiny je plánovaná transformovna Leskovice 400/110 kV, jejíž realizace je přímo závislá na novém dvojitém vedení 400 kV Kočín–Mírovka, přičemž zprovoznění této infrastruktury je předpokládáno přibližně kolem roku 2036. Dokumentace však neuvádí, zda navrhované řešení na této infrastruktuře závisí ani zda byly hodnoceny související zásahy do území vyvolané potřebou připojení navrženého výkonu. Dokumentace stanovuje předpokládaný instalovaný výkon území, avšak neobsahuje:	

Poř. č.	Připomínkové místo	Číslo jednací	Článek	AO	Připomínka	Vyhodnocení
					– identifikaci konkrétního bodu připojení, – vyhodnocení kapacitních možností přenosové nebo distribuční soustavy, – vyhodnocení závislosti návrhu na plánované transformovně Leskovice 400/110 kV, – vyhodnocení závislosti návrhu na vedení 400 kV Kočín–Mírovka, – posouzení časové koordinace navrhované akcelerační oblasti s rozvojem energetické infrastruktury, – vyhodnocení souvisejících zásahů do území. Posouzení tak nehodnotí celý rozsah navrhovaného řešení, ale pouze samotné výrobní zdroje. Posouzení současně proběhlo bez znalosti konkrétního vedení kabelových tras, připojovacích bodů a souvisejících technických staveb. Není proto možné objektivně posoudit skutečný rozsah zásahů do území. Pořizovatel sám uvádí, že akcelerační oblast umožňuje realizaci až 84 MW instalovaného výkonu. Současně však dokumentace neuvádí, jak bude tento výkon technicky připojen ani jaká infrastruktura bude pro jeho realizaci nezbytná. Současně veřejně dostupné podklady naznačují možnost závislosti budoucího připojení na infrastrukturních stavbách, jejichž realizace se předpokládá až kolem roku 2036. Obě tvrzení nemohou bez dalšího současně obstát. Pokud připojení nevyžaduje významnou infrastrukturu, musí být vysvětleno, kde a jak existuje dostatečná kapacita elektrizační soustavy. Pokud připojení významnou infrastrukturu vyžaduje, musí být zřejmé, že její důsledky byly při hodnocení zohledněny. Z uvedeného plynou pouze dvě možnosti: – potřebná infrastruktura existuje a dokumentace ji opomíjí, – potřebná infrastruktura neexistuje a realizace akcelerační oblasti je podmíněna dalšími stavbami. V obou případech vzniká vnitřní rozpor mezi deklarovaným rozsahem návrhu a rozsahem jeho vyhodnocení. Směrnice 2001/42/ES i zákon č. 100/2001 Sb. vyžadují posouzení významných, kumulativních a synergických vlivů plánu nebo programu. Požadavek nesměřuje k nahrazení navazujícího procesu EIA ani k požadavku na zpracování detailního technického řešení připojení, ale k přezkoumatelnosti závěrů dokumentace a možnosti ověřit, z jakých podkladů její závěry vycházejí. Posuzování samotných větrných elektráren bez současného vyhodnocení funkčně související energetické infrastruktury neumožňuje objektivně posoudit skutečný rozsah vlivů návrhu. Dokumentace stanovuje rozsah výroby elektrické energie, avšak nehodnotí technické podmínky její realizace ani související infrastrukturní zásahy. Výsledkem je neúplné vyhodnocení skutečného rozsahu návrhu a absence posouzení možných kumulativních dopadů. Tato skutečnost zpochybňuje přezkoumatelnost dokumentace. **Návrh řešení:** Požadujeme odstranění vnitřního rozporu mezi deklarovaným instalovaným výkonem akcelerační oblasti a absencí přezkoumatelného vyhodnocení podmínek jeho realizace. Současně požadujeme doplnění závazných podmínek pro navazující rozhodování, které zajistí: – koordinaci související energetické infrastruktury v rámci celé akcelerační oblasti, – minimalizaci rozsahu nových technických koridorů, kabelových tras a souvisejících zásahů do území, – minimalizaci kumulativních dopadů souvisejících energetických staveb na krajinný ráz, ekologické funkce území a půdní prostředí, – zohlednění souvisejících infrastrukturních zásahů při navazujícím rozhodování v území. Současně požadujeme vysvětlení, z jakých podkladů dokumentace vychází při závěru, že navrhovaný rozsah akcelerační oblasti umožňuje realizaci předpokládaného výkonu bez významných nezohledněných zásahů do území.	

Poř. č.	Připomínkové místo	Číslo jednací	Článek	AO	Připomínka	Vyhodnocení
					Pokud nebude možné uvedené nedostatky objektivně a přezkoumatelně odstranit, Požadujeme vypuštění akcelerační oblasti AOV49 – Křeč a souvisejícího územního opatření z návrhu Změny č. 2 Územního rozvojového plánu ČR. **O) Absence řádného hodnocení kumulativních a synergických vlivů** **Připomínka č. 117: Absence komplexního regionálního hodnocení kumulativních a synergických vlivů** Dokumentace SEA neobsahuje komplexní regionální hodnocení kumulativních a synergických vlivů navržených akceleračních oblastí v širším území a neposuzuje skutečný rozsah souběžných zásahů do krajiny, životního prostředí a obytného prostředí. Akcelerační oblast AOV49 – Křeč není v regionu navrhována izolovaně. V bezprostředním okolí jsou současně vymezovány také akcelerační oblasti AOV47 – Bukovec, AOV48 – Chrbonín a AOV50 – Obrataň. Tyto oblasti společně představují rozsáhlou koncentraci větrných elektráren a související technické infrastruktury v jednom souvislém území. Podle dokumentace se jedná o území o celkové rozloze přibližně 3 152 ha s předpokládaným umístěním až 88 větrných elektráren a celkovým instalovaným výkonem přibližně 308 MW. Dokumentace však jednotlivé akcelerační oblasti hodnotí převážně odděleně a neobsahuje skutečné regionální posouzení jejich společného působení. SEA současně nehodnotí scénáře souběžné realizace více akceleračních oblastí, neposuzuje synergické působení doprovodné infrastruktury, neobsahuje regionální model industrializace krajiny, nevyhodnocuje dlouhodobou kumulaci technických zásahů, neposuzuje časové souvislosti a souběh jednotlivých projektů ani nehodnotí regionální proměnu charakteru krajiny v důsledku koncentrace více větrných parků. Dokumentace rovněž neobsahuje objektivní hodnocení společných dopadů na obyvatelstvo, krajinný ráz, ekologickou stabilitu území ani kvalitu života v širším regionu. Metodické doporučení MŽP (2015) současně výslovně uvádí, že kumulativní a synergické vlivy musí být hodnoceny v širších územních souvislostech a že SEA má představovat preventivní nástroj pro identifikaci regionálních environmentálních střetů již na strategické úrovni plánování. Manuál SEA (2025) potvrzuje, že vyhodnocení SEA musí být zpracováno v rozsahu umožňujícím objektivní posouzení širších územních souvislostí, souběžného působení více záměrů a jejich dlouhodobých dopadů na krajinu a životní prostředí. Studie Dibo et al. (2025) současně potvrzuje, že nedostatečné regionální hodnocení kumulativních vlivů větrných elektráren vede k systematickému podhodnocování skutečných environmentálních a krajinných dopadů rozsáhlých energetických celků. Nejvyšší správní soud v rozsudku č. j. 1 Ao 7/2011–526 zdůraznil, že posouzení kumulativních a synergických vlivů musí být součástí celkového hodnocení a musí vycházet z dostatečně zjištěného skutkového stavu a identifikace relevantních střetů. Pokud dokumentace neprokazuje způsob, jakým byly tyto vlivy identifikovány a vyhodnoceny, mohou být její závěry nepřezkoumatelné. SEA však regionální model kumulativních a synergických dopadů neobsahuje a neumožňuje objektivně posoudit skutečný rozsah společných vlivů akceleračních oblastí AOV47 – Bukovec, AOV48 – Chrbonín, AOV49 – Křeč a AOV50 – Obrataň. Dokumentace současně vykazuje vnitřní rozpor, kdy na jedné straně připouští existenci dalších rozsáhlých akceleračních oblastí v regionu, avšak na straně druhé neprovádí skutečné regionální hodnocení jejich společného působení. Kumulativní a synergické vlivy nelze objektivně vyhodnotit bez znalosti prostorového umístění souvisejících staveb, zejména přístupových komunikací, kabelových tras a technické infrastruktury. Existence nejistot nevylučuje možnost významných kumulativních účinků. Dokumentace je proto v této části nepřezkoumatelná a neumožňuje objektivně vyhodnotit skutečné regionální kumulativní a synergické vlivy návrhu. Takový postup je v rozporu se směrnicí Evropského parlamentu a Rady 2001/42/ES, která požaduje hodnocení kumulativních a synergických vlivů koncepcí na životní prostředí.	

Poř. č.	Připomínkové místo	Číslo jednací	Článek	AO	Připomínka	Vyhodnocení
					Současně je návrh v rozporu se zákonem č. 100/2001 Sb., o posuzování vlivů na životní prostředí, a s metodickými požadavky SEA na hodnocení širších územních souvislostí a souběžného působení více záměrů. **Návrh řešení:** Požadujeme doplnění komplexního regionálního hodnocení kumulativních a synergických vlivů akceleračních oblastí AOV47 – Bukovec, AOV48 – Chrbonín, AOV49 – Křeč a AOV50 – Obrataň, včetně scénářů souběžné realizace více větrných parků a vyhodnocení dlouhodobých regionálních dopadů na krajinu, obyvatelstvo a životní prostředí. Současně požadujeme doplnění regionálního modelu společného působení větrných elektráren a doprovodné infrastruktury v širším území, včetně vyhodnocení časových souvislostí, synergických efektů a celkové proměny krajiny. Pokud nebude možné uvedené nedostatky objektivně a přezkoumatelně odstranit, Požadujeme vypuštění akcelerační oblasti AOV49 – Křeč a souvisejícího územního opatření z návrhu Změny č. 2 Územního rozvojového plánu ČR. **Připomínka č. 118: Kumulativní hlukové zatížení, vibrace a synergické působení více větrných parků** Dokumentace SEA neobsahuje dostatečné vyhodnocení kumulativního hlukového zatížení, vibrací, infrazvuku a synergického působení více větrných elektráren v širším území. Akcelerační oblasti AOV47 – Bukovec, AOV48 – Chrbonín, AOV49 – Křeč a AOV50 – Obrataň představují rozsáhlou koncentraci větrných elektráren v jednom regionu, avšak SEA neposuzuje jejich společné akustické působení ani možné kumulativní dopady na obyvatelstvo a obytné prostředí. Dokumentace současně neobsahuje regionální akustický model, neposuzuje souběžné působení více zdrojů hluku, nehodnotí kumulativní amplitudovou modulaci, neposuzuje synergické působení infrazvuku, nehodnotí noční hlukovou zátěž v širším regionu ani neposuzuje dlouhodobé psychosociální dopady kumulativního hluku více větrných parků. SEA navíc pracuje pouze s modelovými scénáři budoucí výstavby a neobsahuje konkrétní rozmístění jednotlivých zařízení ani jejich skutečné technické parametry. V důsledku toho nelze objektivně ověřit skutečný rozsah kumulativní hlukové zátěže v území. Dokumentace současně nepředkládá scénáře souběžného provozu více větrných parků, vyhodnocení superpozice hlukových zdrojů, analýzu šíření hluku v členitém terénu ani hodnocení dlouhodobého opakovaného hlukového zatížení obyvatel. Studie Josimović et al. (2021) potvrzuje, že kumulativní hlukové působení více větrných elektráren může významně zvyšovat celkovou akustickou zátěž krajiny a vytvářet synergické efekty, které nelze objektivně hodnotit izolovaně po jednotlivých projektech. Studie Nguyen et al. (2022) současně potvrzuje, že amplitudová modulace hluku, proměnlivost meteorologických podmínek a souběžné působení více zdrojů mohou významně ovlivňovat subjektivní vnímání hluku i skutečné dopady na obyvatelstvo. Metodické doporučení MŽP (2015) i Manuál SEA (2025) současně výslovně požadují vyhodnocení kumulativních a synergických vlivů v širších územních souvislostech a upozorňují na nutnost posuzovat společné působení více záměrů. SEA však regionální kumulativní akustické hodnocení neobsahuje a neumožňuje objektivně posoudit skutečné hlukové dopady souběhu více akceleračních oblastí v širším regionu. Dokumentace je proto v této části nepřezkoumatelná. Takový postup je v rozporu se směrnicí Evropského parlamentu a Rady 2001/42/ES, která požaduje hodnocení kumulativních a synergických vlivů koncepcí na obyvatelstvo a životní prostředí. Současně je návrh v rozporu se zákonem č. 258/2000 Sb., o ochraně veřejného zdraví, a s požadavky na preventivní ochranu obyvatelstva před nadměrnou hlukovou zátěží. **Návrh řešení:**	

Poř. č.	Připomínkové místo	Číslo jednací	Článek	AO	Připomínka	Vyhodnocení
					Požadujeme doplnění regionálního kumulativního akustického modelu akceleračních oblastí AOV47 – Bukovec, AOV48 – Chrbonín, AOV49 – Křeč a AOV50 – Obrataň, včetně scénářů souběžného provozu více větrných parků a vyhodnocení superpozice hluku, amplitudové modulace, vibrací a infrazvuku. Současně požadujeme doplnění hodnocení dlouhodobých psychosociálních dopadů kumulativní hlukové zátěže a vyhodnocení skutečných dopadů na obytné prostředí a kvalitu života obyvatel v širším území. Pokud nebude možné uvedené nedostatky objektivně a přezkoumatelně odstranit, Požadujeme vypuštění akcelerační oblasti AOV49 – Křeč a souvisejícího územního opatření z návrhu Změny č. 2 Územního rozvojového plánu ČR. **Připomínka č. 119: Kumulativní vizuální dopady, světelné efekty a industrializace krajiny** Dokumentace SEA neobsahuje dostatečné vyhodnocení kumulativních vizuálních dopadů, světelných efektů a celkové proměny krajinného charakteru v důsledku koncentrace více akceleračních oblastí v širším regionu. Akcelerační oblasti AOV47 – Bukovec, AOV48 – Chrbonín, AOV49 – Křeč a AOV50 – Obrataň představují souběžnou koncentraci velkorozměrových technických dominant v dosud převážně leso-zemědělské krajině, avšak SEA neposuzuje jejich společné vizuální působení ani regionální proměnu krajinného rázu. Dokumentace současně nehodnotí kumulativní viditelnost větrných elektráren v širším regionu, neposuzuje rozsah vizuální saturace krajiny, nehodnotí společné působení více horizontových dominant, neposuzuje kumulativní světelné efekty překážkového značení, nehodnotí noční proměnu krajiny ani neposuzuje dlouhodobou industrializaci krajinného prostoru. SEA současně pracuje pouze s modelovým scénářem rozmístění větrných elektráren a neobsahuje konkrétní prostorové uspořádání budoucích zařízení. V důsledku toho nelze objektivně vyhodnotit skutečný rozsah vizuálních dopadů, viditelnosti zařízení ani míru narušení krajinného rázu. Dokumentace rovněž neobsahuje regionální analýzu souběžné viditelnosti více větrných parků ani hodnocení společného působení světelných prvků v noční krajině. Studie Palmer (2022) potvrzuje, že kumulativní vizuální dopady větrných elektráren mohou významně překračovat účinky jednotlivých projektů a zásadně měnit subjektivní vnímání krajiny i její identitu. Při souběhu více větrných parků vzniká rozsáhlé území se souběžnou viditelností více větrných parků, což významně zesiluje vizuální dominanci technické infrastruktury. Metodika NatureScot (2021) současně potvrzuje, že hodnocení větrných elektráren musí zahrnovat regionální kumulativní viditelnost, souběžné působení více větrných parků a celkovou vizuální saturaci krajiny. Studie Gleason et al. (2025) současně potvrzuje, že vizuální dopady větrných elektráren mají rozsáhlý prostorový dosah a jejich kumulace významně mění vnímání krajiny obyvateli. Souběžné působení více větrných elektráren a jejich nočního osvětlení může vést k dlouhodobé industrializaci krajiny a významné změně charakteru venkovského prostředí. Dokument Pembrokeshire Landscape Guidance (2017) současně upozorňuje, že rozsáhlé koncentrace větrných elektráren mohou narušovat krajinné horizonty, historickou identitu území a vizuální kontinuitu krajiny i na velké vzdálenosti. SEA však regionální kumulativní hodnocení vizuálních a světelných dopadů neobsahuje a neumožňuje objektivně posoudit skutečný rozsah proměny krajiny v širším území. Takový postup je v rozporu se směrnicí Evropského parlamentu a Rady 2001/42/ES, která požaduje hodnocení významných vlivů koncepcí na krajinu a obyvatelstvo. Současně je návrh v rozporu s Evropskou úmluvou o krajině (2000), která ukládá povinnost chránit krajinný charakter a zohledňovat kumulativní proměny krajiny při plánování rozvoje území. Dokumentace je proto v této části nepřezkoumatelná. **Návrh řešení:** Požadujeme doplnění regionálního hodnocení kumulativní viditelnosti větrných elektráren, analýzy společného působení více větrných parků a vyhodnocení rozsahu vizuální saturace krajiny v širším	

Poř. č.	Připomínkové místo	Číslo jednací	Článek	AO	Připomínka	Vyhodnocení
					regionu. Současně požadujeme doplnění hodnocení kumulativních světelných efektů překážkového značení, vyhodnocení noční proměny krajiny a objektivního posouzení dlouhodobé industrializace krajinného prostoru. Pokud nebude možné uvedené nedostatky objektivně a přezkoumatelně odstranit, Požadujeme vypuštění akcelerační oblasti AOV49 – Křeč a souvisejícího územního opatření z návrhu Změny č. 2 Územního rozvojového plánu ČR. **Připomínka č. 120: Kumulativní psychosociální dopady a omezení rozvoje obcí** Dokumentace SEA neobsahuje dostatečné vyhodnocení kumulativních psychosociálních dopadů souvisejících s koncentrací více akceleračních oblastí v širším regionu a nehodnotí dlouhodobé dopady na kvalitu života obyvatel, charakter sídel ani rozvoj obcí. Akcelerační oblasti AOV47 – Bukovec, AOV48 – Chrbonín, AOV49 – Křeč a AOV50 – Obrataň společně vytvářejí rozsáhlý soubor větrných elektráren a technické infrastruktury v jednom území. SEA však neposuzuje jejich společné psychosociální působení ani dlouhodobou proměnu obytného a venkovského prostředí. Dokumentace současně nehodnotí kumulativní subjektivní vnímání industrializace krajiny, neposuzuje dlouhodobé psychologické působení souběhu více větrných parků, nevyhodnocuje dopady na pocit kvality bydlení, neposuzuje změnu charakteru venkovských sídel ani nehodnotí možné omezení budoucího územního rozvoje obcí. SEA rovněž neobsahuje hodnocení společného působení hlukové zátěže, vizuální dominance, nočního světelného rušení, opakovaného shadow flickeru a dlouhodobé přítomnosti rozsáhlé technické infrastruktury v obytném prostředí. Dokumentace současně nehodnotí důsledky ochranných vzdáleností větrných elektráren na rozvoj zastavitelných ploch obcí. V praxi přitom mohou ochranné a hygienické limity významně omezovat budoucí rozvoj bydlení, občanské vybavenosti i dalšího využití území. Studie zabývající se psychosociálními dopady větrných elektráren potvrzují, že kumulace více větrných parků může významně ovlivňovat subjektivní vnímání krajiny, pocit životní pohody, kvalitu bydlení i vztah obyvatel ke krajině a místu. Dokumentace SEA však dlouhodobé psychosociální a sídelní dopady koncentrace více akceleračních oblastí nehodnotí a neumožňuje objektivně posoudit skutečné dopady návrhu na obyvatelstvo a venkovské prostředí. Takový postup je v rozporu se směrnicí Evropského parlamentu a Rady 2001/42/ES, která požaduje hodnocení vlivů koncepcí na obyvatelstvo, lidské zdraví a kvalitu života. Současně je návrh v rozporu s principem udržitelného rozvoje území a s požadavkem ochrany kvality obytného prostředí. Dokumentace je proto v této části nepřezkoumatelná. **Návrh řešení:** Požadujeme doplnění regionálního hodnocení psychosociálních dopadů koncentrace akceleračních oblastí AOV47 – Bukovec, AOV48 – Chrbonín, AOV49 – Křeč a AOV50 – Obrataň na obyvatelstvo, kvalitu života a charakter venkovského prostředí. Současně požadujeme doplnění vyhodnocení dopadů na budoucí rozvoj obcí, zastavitelné plochy, kvalitu bydlení a dlouhodobou obytnou funkci území, včetně hodnocení společného působení hluku, světelného rušení, shadow flickeru a vizuální dominance větrných elektráren. Pokud nebude možné uvedené nedostatky objektivně a přezkoumatelně odstranit, Požadujeme vypuštění akcelerační oblasti AOV49 – Křeč a souvisejícího územního opatření z návrhu Změny č. 2 Územního rozvojového plánu ČR. **Připomínka č. 121: Kumulativní ekologické dopady, fragmentace krajiny a migrační bariéry**	

Poř. č.	Připomínkové místo	Číslo jednací	Článek	AO	Připomínka	Vyhodnocení
					Dokumentace SEA neobsahuje dostatečné vyhodnocení kumulativních ekologických dopadů souvisejících s koncentrací více akceleračních oblastí v širším regionu a neposuzuje dlouhodobé dopady na ekologickou prostupnost krajiny, migrační koridory ani fragmentaci biotopů. Akcelerační oblasti AOV47 – Bukovec, AOV48 – Chrbonín, AOV49 – Křeč a AOV50 – Obrataň společně vytvářejí rozsáhlý soubor větrných elektráren a technické infrastruktury v převážně leso-zemědělské krajině. Dokumentace SEA však jednotlivé akcelerační oblasti hodnotí převážně izolovaně a neobsahuje regionální model jejich společného ekologického působení. SEA současně nehodnotí kumulativní bariérový efekt více větrných parků, neposuzuje regionální fragmentaci krajiny, nevyhodnocuje omezení ekologické prostupnosti území, neposuzuje kumulativní mortalitu ptáků a netopýrů, nehodnotí souběžné působení více migračních překážek ani neposuzuje dlouhodobé změny ekologické stability krajiny v širším regionu. Dokumentace rovněž neobsahuje objektivní vyhodnocení synergického působení větrných elektráren, přístupových komunikací, manipulačních ploch, kabelových tras, odlesnění a další doprovodné infrastruktury. V důsledku toho není možné objektivně posoudit skutečný rozsah ekologických zásahů do krajiny ani dlouhodobé regionální důsledky koncentrace více akceleračních oblastí. Směrnice Evropského parlamentu a Rady 2009/147/ES o ochraně volně žijících ptáků a směrnice Rady 92/43/EHS o stanovištích přitom výslovně požadují ochranu migračních tras, ekologické prostupnosti krajiny a prevenci významných kumulativních dopadů na chráněné druhy a jejich biotopy. Dokumenty IUCN (2021) současně potvrzují, že kumulativní koncentrace větrných elektráren může vytvářet rozsáhlé migrační bariéry a významně narušovat ekologickou konektivitu krajiny. Studie Moustakas et al. (2023) dále potvrzuje, že skutečné regionální dopady větrných elektráren na biodiverzitu bývají systematicky podhodnocovány, pokud nejsou hodnoceny v širším krajinném a migračním kontextu. Dokumentace SEA však regionální ekologické souvislosti, dlouhodobou fragmentaci krajiny ani kumulativní migrační bariéry objektivně nevyhodnocuje. SEA současně přenáší část posouzení mortality ptáků a netopýrů až do budoucího monitoringu po realizaci záměrů, čímž dochází k nepřípustnému odkládání klíčových environmentálních střetů do navazujících fází rozhodování. Dokumentace je proto v této části nepřezkoumatelná a neumožňuje objektivně posoudit skutečné ekologické důsledky koncentrace více akceleračních oblastí v širším regionu. Takový postup je v rozporu se směrnicí Evropského parlamentu a Rady 2001/42/ES, která požaduje hodnocení kumulativních a synergických vlivů koncepcí na biologickou rozmanitost a krajinu. Současně je návrh v rozporu se směrnicí Evropského parlamentu a Rady 2009/147/ES o ochraně volně žijících ptáků a se směrnicí Rady 92/43/EHS o stanovištích, které ukládají povinnost chránit ekologickou konektivitu území a předcházet významným negativním dopadům na chráněné druhy a jejich biotopy. **Návrh řešení:** Požadujeme doplnění regionálního ekologického hodnocení kumulativních a synergických vlivů akceleračních oblastí AOV47 – Bukovec, AOV48 – Chrbonín, AOV49 – Křeč a AOV50 – Obrataň na ekologickou prostupnost krajiny, migrační koridory, fragmentaci biotopů a dlouhodobou ekologickou stabilitu území. Současně požadujeme doplnění regionálního modelu kumulativní mortality ptáků a netopýrů, vyhodnocení bariérového efektu více větrných parků a objektivního posouzení synergického působení doprovodné infrastruktury v širším regionu. Pokud nebude možné uvedené nedostatky objektivně a přezkoumatelně odstranit, Požadujeme vypuštění akcelerační oblasti AOV49 – Křeč a souvisejícího územního opatření z návrhu Změny č. 2 Územního rozvojového plánu ČR. **P) Nedostatečné odůvodnění výběru lokality a rozpor s deklarovanými kritérii**	

Poř. č.	Připomínkové místo	Číslo jednací	Článek	AO	Připomínka	Vyhodnocení
					Připomínka č. 122: Rozpor s deklarovaným principem přednostního využívání brownfieldů a méně konfliktních lokalit Dokumentace SEA ani odůvodnění akcelerační oblasti AOV49 – Křeč neprokazují, že byly při výběru lokality skutečně preferovány méně konfliktní a již narušené plochy, přestože tento princip dokumentace sama opakovaně deklaruje. V odůvodnění Změny č. 2 Územního rozvojového plánu České republiky je uvedeno, že akcelerační oblasti mají být vymezovány tak, aby jejich dopady na krajinu, životní prostředí a obyvatelstvo byly co nejmenší, a přednostně v územích již významně ovlivněných činností člověka, zejména na brownfieldech, bývalých vojenských areálech nebo v územích narušených těžbou. Dokumentace současně uvádí, že tam, kde negativní vlivy nebylo možné eliminovat nebo dostatečně zmírnit, akcelerační oblasti vymezeny nebyly. Tyto deklarované principy však v případě AOV49 – Křeč zjevně nebyly naplněny. Vymezené území nepředstavuje brownfield ani jinak výrazně antropogenně degradovanou lokalitu, ale převážně lesní a zemědělskou krajinu s významnými ekologickými, krajinářskými a produkčními funkcemi. Samotná dokumentace SEA potvrzuje přítomnost lesních porostů, mokřadních prvků, přírodních habitatů, citlivých druhů ptáků a dalších ekologických střetů, kvůli nimž je nutné stanovovat rozsáhlá zmírňující opatření. Dokumentace současně neobsahuje žádné konkrétní a přezkoumatelné odůvodnění, proč nebyly využity méně konfliktní lokality, zejména brownfieldy nebo jiná již antropogenně zatížená území, ani proč byla naopak zvolena krajina s významným podílem lesních pozemků, kvalitní zemědělské půdy, výskytem chráněných druhů a přítomností kulturně-historických hodnot. Takový postup je současně v rozporu s § 4 zákona č. 249/2025 Sb., o urychlení využívání obnovitelných zdrojů energie, který ukládá při vymezování akceleračních oblastí přednostně využívat již zastavěná, zastavitelná, narušená nebo jinak antropogenně ovlivněná území a minimalizovat negativní dopady na životní prostředí, krajinu a veřejné zájmy. Stejný princip vyplývá také ze směrnice Evropského parlamentu a Rady (EU) 2023/2413 (RED III), která požaduje přednostní umisťování obnovitelných zdrojů energie zejména na střechy budov, parkoviště, průmyslové a logistické areály, dopravní infrastrukturu, brownfieldy, bývalé těžební a průmyslové lokality, skládky, urbanizovaná a jinak degradovaná území a jiné plochy s nízkou environmentální hodnotou. Dokumentace však neprokazuje, že byly tyto typy lokalit objektivně vyhodnoceny a porovnány s navrženou akcelerační oblastí AOV49 – Křeč. Dokumentace současně neodpovídá principům a metodickým požadavkům uvedeným v Manuálu SEA Ministerstva životního prostředí (2025), podle něhož musí být výběr variant a lokalit transparentní, přezkoumatelný a založený na objektivním vyhodnocení environmentálních střetů, kumulativních vlivů a principu minimalizace negativních dopadů na životní prostředí a veřejné zájmy. Metodika současně zdůrazňuje potřebu doložit důvody výběru konkrétní varianty a prokázat, že byly objektivně posouzeny i jiné, méně konfliktní alternativy. Dokumentace SEA však neobsahuje transparentní porovnání alternativních lokalit ani přezkoumatelné vysvětlení, proč byla navzdory přítomnosti lesních porostů, ekologicky významných stanovišť, citlivých druhů a dalších střetů vybrána právě akcelerační oblast AOV49 – Křeč. Návrh proto neprokazuje, že vymezení akcelerační oblasti odpovídá principu minimalizace negativních dopadů ani že bylo zvoleno řešení s nejmenšími dopady na životní prostředí, krajinu a obyvatelstvo. Nedostatečné odůvodnění výběru lokality a současný rozpor s vlastními deklarovanými kritérii znemožňují přezkoumat, zda bylo rozhodnutí učiněno na základě objektivních, transparentních a proporcionalních kritérií. Takový postup je v rozporu s § 172 zákona č. 500/2004 Sb., správní řád, který vyžaduje řádné, přezkoumatelné a srozumitelné odůvodnění opatření obecné povahy. Současně je návrh v rozporu s § 4 zákona č. 249/2025 Sb., o urychlení využívání obnovitelných zdrojů energie, se směrnicí Evropského parlamentu a Rady 2001/42/ES o posuzování vlivů některých plánů a programů na životní prostředí a se směrnicí Evropského parlamentu a Rady (EU) 2023/2413 (RED III),	

Poř. č.	Připomínkové místo	Číslo jednací	Článek	AO	Připomínka	Vyhodnocení
					které požadují transparentní posouzení variant a přednostní využívání méně konfliktních a již antropogenně ovlivněných území. Dokumentace je proto v této části nepřezkoumatelná. **Návrh řešení:** Požadujeme doplnění transparentního, objektivního a přezkoumatelného odůvodnění výběru akcelerační oblasti AOV49 – Křeč, včetně detailního porovnání alternativních lokalit a doložení, jaká konkrétní kritéria byla při výběru lokalit použita, jak byly jednotlivé střety a veřejné zájmy vyhodnocovány a jakou váhu jednotlivé faktory při rozhodování skutečně měly. Současně požadujeme doložení, že při výběru lokalit byl skutečně uplatněn princip minimalizace negativních dopadů na krajinu, životní prostředí a obyvatelstvo a že byly přednostně vyhodnoceny méně konfliktní varianty, zejména brownfieldy, bývalé průmyslové a těžební areály, urbanizovaná území a další již antropogenně ovlivněné plochy s nízkou environmentální hodnotou. Požadujeme rovněž doplnění transparentního multikriteriálního hodnocení lokalit, včetně doložení, jak byly vzájemně poměřovány environmentální střety, krajinný ráz, ochrana biodiverzity, ochrana lesa a zemědělské půdy, blízkost obytné zástavby, kulturně-historické hodnoty území a další veřejné zájmy. Současně požadujeme doložení souladu postupu s principy a metodickými požadavky SEA, zejména s požadavkem transparentního hodnocení variant, objektivního posouzení konfliktů a přezkoumatelného zdůvodnění výběru řešení s nejmenšími environmentálními dopady. Pokud nebude možné uvedené nedostatky objektivně a přezkoumatelně odstranit, Požadujeme vypuštění akcelerační oblasti AOV49 – Křeč a souvisejícího územního opatření z návrhu Změny č. 2 Územního rozvojového plánu ČR. **Připomínka č. 123: Nedostatečné odůvodnění výběru lokality a absence transparentního multikriteriálního hodnocení** Dokumentace SEA neprokazuje, že výběr navržených akceleračních oblastí proběhl na základě transparentního a objektivního multikriteriálního hodnocení environmentálních, sociálních, krajinných a technických střetů. Dokumentace současně neprokazuje, že byly využity detailní terénní průzkumy, podklady samospráv nebo regionální odborné podklady. Není proto zřejmé, zda byl výběr lokality založen na skutečných podmínkách území, nebo převážně na obecných mapových vrstvách. SEA současně neobsahuje detailní metodické vysvětlení, jakým způsobem byly jednotlivé konflikty a veřejné zájmy vyhodnocovány, jaká kritéria byla použita a jakou váhu jednotlivé faktory při výběru lokalit skutečně měly. Dokumentace neprokazuje, jak byly vzájemně poměřovány zejména environmentální dopady, krajinná citlivost, ochrana biodiverzity, blízkost obytné zástavby, sociální přijatelnost, dopady na zemědělský půdní fond, dopady na lesní porosty, technická infrastruktura a energetický potenciál území. Z dokumentace naopak vyplývá dominantní preference technicko-energetických kritérií, zejména větrného potenciálu a technické realizovatelnosti, aniž by bylo objektivně doloženo, že ostatní veřejné zájmy byly hodnoceny rovnocenně a transparentně. SEA současně neobsahuje detailní porovnání alternativních lokalit ani metodické odůvodnění, proč byly do návrhu zahrnuty právě lesní, pohledově exponované a environmentálně citlivé části území. Odborné studie potvrzují, že moderní plánování větrných elektráren musí kombinovat environmentální omezení, krajinnou citlivost, ochranu biodiverzity, vzdálenost od sídel, kumulativní vlivy, sociální přijatelnost i technickou infrastrukturu. Studie Latinopoulos a Kechagia (2015) současně potvrzuje, že opomenutí některého z těchto faktorů může vést k výběru konfliktních lokalit a ke zvýšenému odporu veřejnosti. SEA však neprokazuje, že byla provedena skutečně komplexní multikriteriální analýza střetů a citlivosti území ani že byl výběr lokalit založen na transparentním a přezkoumatelném systému hodnocení. Dokumentace proto neumožňuje objektivně ověřit, zda byly vybrány environmentálně a sociálně nejméně konfliktní lokality.	

Poř. č.	Připomínkové místo	Číslo jednací	Článek	AO	Připomínka	Vyhodnocení
					Takový postup je v rozporu se směrnicí Evropského parlamentu a Rady 2001/42/ES, která požaduje vyhodnocení rozumných variant a identifikaci významných environmentálních vlivů již na strategické úrovni plánování. Současně je návrh v rozporu s požadavkem transparentního a přezkoumatelného odůvodnění opatření obecné povahy podle § 172 zákona č. 500/2004 Sb., správní řád. **Návrh řešení:** Požadujeme doplnění transparentního multikriteriálního hodnocení výběru lokalit, včetně detailního popisu použité metodiky, systému vážení jednotlivých kritérií a způsobu hodnocení environmentálních, krajinných, sociálních a technických střetů. Současně požadujeme doplnění detailního porovnání alternativních variant a doložení, že výběr akcelerační oblasti byl založen na objektivním a přezkoumatelném posouzení všech relevantních veřejných zájmů. Pokud nebude možné uvedené nedostatky objektivně a přezkoumatelně odstranit, Požadujeme vypuštění akcelerační oblasti AOV49 – Křeč a souvisejícího územního opatření z návrhu Změny č. 2 Územního rozvojového plánu ČR. **Připomínka č. 124: Rozpor s principem „least-conflict siting“ a nedostatečné zohlednění sociální přijatelnosti** Dokumentace SEA neprokazuje, že při vymezování akcelerační oblasti AOV49 – Křeč byl uplatněn princip „least-conflict siting“, tedy princip výběru lokalit s nejnižším konfliktním potenciálem vůči obyvatelstvu, krajině a životnímu prostředí. Dokumentace současně neobsahuje dostatečné vyhodnocení sociální přijatelnosti navržené lokality ani objektivní posouzení míry konfliktu s obytným, rekreačním a krajinným využitím území. SEA nehodnotí míru sociální konfliktnosti území, kumulaci zásahů v širším regionu, dopady na kvalitu života obyvatel, dlouhodobou sociální přijatelnost návrhu ani riziko vzniku významných sociálních konfliktů v území. Současně není doloženo, že byly systematicky vyhledávány lokality s nižším konfliktním potenciálem vůči obytné zástavbě, rekreačnímu využití krajiny a environmentálně citlivým územím. Metodika European Commission EU (2020) potvrzuje, že plánování větrných elektráren má preferovat lokality s nejnižším konfliktním potenciálem a minimalizovat zásahy do ekologicky a krajinně citlivých území. Konflikty kolem větrných elektráren často vznikají v případech, kdy veřejnost vnímá proces výběru lokalit jako netransparentní nebo procedurálně nespravedlivý. Studie Klok et al. (2023) potvrzuje, že sociální akceptace větrných elektráren významně souvisí s transparentností procesu výběru lokalit, minimalizací negativních dopadů, zohledněním lokálního kontextu a participací veřejnosti. Studie Fast a Mabee (2015) současně potvrzuje, že sociální přijatelnost větrných elektráren není dána pouze technickými parametry projektu, ale především transparentností výběru lokalit, kvalitou participace veřejnosti a objektivním vyhodnocením konfliktů v krajině. Dokumentace SEA však neprokazuje, že byla sociální přijatelnost návrhu objektivně a systematicky vyhodnocena ani že byl výběr lokality založen na principu minimalizace sociálních a krajinných konfliktů. Dokumentace je proto v této části nepřezkoumatelná a neumožňuje objektivně ověřit, zda byla zvolena lokalita s nejnižším konfliktním potenciálem. Takový postup je v rozporu se směrnicí Evropského parlamentu a Rady 2001/42/ES, která požaduje identifikaci a vyhodnocení významných vlivů na obyvatelstvo, krajinu a životní prostředí již na strategické úrovni plánování. Současně je návrh v rozporu s principem prevence environmentálních a sociálních konfliktů a s požadavkem transparentního a přezkoumatelného odůvodnění opatření obecné povahy podle § 172 zákona č. 500/2004 Sb., správní řád. **Návrh řešení:**	

Poř. č.	Připomínkové místo	Číslo jednací	Článek	AO	Připomínka	Vyhodnocení
					Požadujeme doplnění objektivního hodnocení sociální přijatelnosti návrhu, vyhodnocení konfliktního potenciálu akcelerační oblasti AOV49 – Křeč a doložení, že při výběru lokality byl skutečně uplatněn princip výběru lokalit s nejnižším konfliktním potenciálem vůči obyvatelstvu, krajině a životnímu prostředí. Současně požadujeme doplnění vyhodnocení kumulativních sociálních a krajinných konfliktů v širším regionu a transparentní doložení, že byly systematicky posuzovány méně konfliktní varianty umístění. Pokud nebude možné uvedené nedostatky objektivně a přezkoumatelně odstranit, Požadujeme vypuštění akcelerační oblasti AOV49 – Křeč a souvisejícího územního opatření z návrhu Změny č. 2 Územního rozvojového plánu ČR. **Připomínka č. 125: Nedostatečné vyhodnocení kumulativních krajinných a vizuálních vlivů** Dokumentace SEA neobsahuje dostatečné vyhodnocení kumulativních krajinných a vizuálních vlivů souvisejících s koncentrací více akceleračních oblastí v širším regionu. V bezprostředním okolí akcelerační oblasti AOV49 – Křeč jsou současně navrhovány další akcelerační oblasti AOV47 – Bukovec, AOV48 – Chrbonín a AOV50 – Obrataň. Tyto oblasti společně představují rozsáhlý soubor větrných elektráren s výrazným dopadem na krajinný charakter, dálkové pohledy a vizuální vnímání krajiny v širším území. Dokumentace sice obsahuje dílčí hodnocení viditelnosti jednotlivých akceleračních oblastí, neobsahuje však komplexní regionální vyhodnocení kumulativní vizuální zátěže, celkové proměny krajinného charakteru ani synergických dopadů souběhu více větrných parků v jednom území. SEA současně nehodnotí kumulativní rozsah viditelnosti větrných elektráren v širším území, celkovou míru vizuální saturace krajiny, změnu krajinných dominant, kumulaci světelných a technických prvků v krajině ani dlouhodobé dopady na identitu a čitelnost krajinného prostoru. Dokumentace rovněž neobsahuje objektivní posouzení rozsahu vizuálních zásahů do leso-zemědělské krajiny Vysočiny ani vyhodnocení dopadů na charakter otevřených horizontů, dálkových pohledů a krajinných panoramat. Studie Guan et al. (2022) potvrzuje, že koncentrace větrných elektráren významně ovlivňuje prostorové vnímání krajiny, rozsah vizuální dominance technických struktur a intenzitu vizuálního zásahu do krajinného obrazu. Metodika NatureScot (2021) současně potvrzuje, že kumulace více větrných elektráren může vést ke kumulativním vizuálním dopadům, změně charakteru krajiny, vizuální fragmentaci území a zvýšení vnímané industrializace krajiny. Studie Molina-Ruiz et al. (2011) současně potvrzuje, že kumulativní vizuální dopady větrných elektráren je nutné posuzovat v regionálním měřítku, nikoli odděleně po jednotlivých lokalitách, protože právě souběh více větrných parků představuje nejvýznamnější faktor krajinné změny. Dokumentace SEA však regionální kumulativní hodnocení krajinných a vizuálních dopadů neobsahuje a neumožňuje objektivně posoudit skutečný rozsah zásahů do krajinného charakteru širšího území. Dokumentace je proto v této části nepřezkoumatelná. Takový postup je v rozporu se směrnicí Evropského parlamentu a Rady 2001/42/ES, která požaduje vyhodnocení kumulativních a synergických vlivů na krajinu a životní prostředí již na strategické úrovni plánování. Současně je návrh v rozporu s Evropskou úmluvou o krajině (2000), která ukládá povinnost chránit krajinný charakter a zohledňovat krajinu jako podstatnou složku kvality života obyvatel. **Návrh řešení:** Požadujeme doplnění regionálního kumulativního hodnocení krajinných a vizuálních vlivů akceleračních oblastí AOV47 – Bukovec, AOV48 – Chrbonín, AOV49 – Křeč a AOV50 – Obrataň, včetně komplexního regionálního modelu viditelnosti a vyhodnocení celkové vizuální saturace krajiny. Současně požadujeme doplnění objektivního posouzení dopadů na krajinný charakter, dálkové pohledy, horizonty, krajinné dominanty a identitu krajiny Vysočiny v širším regionálním měřítku.	

Poř. č.	Připomínkové místo	Číslo jednací	Článek	AO	Připomínka	Vyhodnocení
					Pokud nebude možné uvedené nedostatky objektivně a přezkoumatelně odstranit, Požadujeme vypuštění akcelerační oblasti AOV49 – Křeč a souvisejícího územního opatření z návrhu Změny č. 2 Územního rozvojového plánu ČR. **Připomínka č. 126: Nedostatečné zohlednění biodiverzity a environmentálních konfliktů při výběru lokalit** Dokumentace SEA neprokazuje, že při vymezování akcelerační oblasti AOV49 – Křeč byly dostatečně zohledněny environmentální konflikty, ochrana biodiverzity a ekologická citlivost území. SEA současně neobsahuje objektivní vyhodnocení, zda byly při výběru lokalit systematicky vylučovány environmentálně citlivé oblasti a zda byly dostatečně posouzeny možné střety s ochranou přírody, migračními koridory a ekologickou stabilitou krajiny. Dokumentace nehodnotí kumulativní dopady na biodiverzitu v širším regionu, synergické působení více akceleračních oblastí, dlouhodobou fragmentaci biotopů, narušení migračních tras živočichů ani regionální kumulaci technických bariér v krajině. Současně není doloženo, že byly při výběru lokalit systematicky vyhodnocovány méně konfliktní varianty z hlediska ochrany přírody a ekologické stability území. Metodika IUCN (2021) potvrzuje, že strategické plánování větrných elektráren musí zahrnovat preventivní identifikaci environmentálně citlivých území, aplikaci principu avoidance hierarchy a systematické vyhýbání se lokalitám s vysokým konfliktním potenciálem vůči biodiverzitě. Studie Johnson et al. (2020) současně zdůrazňuje význam včasného strategického plánování infrastrukturních projektů z hlediska prevence kumulativních environmentálních dopadů. Studie Santangeli et al. (2016) současně potvrzuje, že nedostatečné zohlednění migračních koridorů, biotopů a kumulativních environmentálních střetů významně zvyšuje riziko dlouhodobých negativních dopadů na chráněné druhy i ekologickou stabilitu krajiny. Dokumentace SEA však neprokazuje, že byly environmentální konflikty a ekologická citlivost území vyhodnoceny v regionálním měřítku ani že byl při výběru lokalit uplatněn princip preventivního vylučování vysoce konfliktních území. Dokumentace je proto v této části nepřezkoumatelná a neumožňuje objektivně ověřit, zda byly z hlediska ochrany biodiverzity vybrány environmentálně nejméně konfliktní lokality. Takový postup je v rozporu se směrnicí Evropského parlamentu a Rady 2001/42/ES, která požaduje vyhodnocení významných vlivů na biologickou rozmanitost a životní prostředí již na strategické úrovni plánování. Současně je návrh v rozporu se zákonem č. 114/1992 Sb., o ochraně přírody a krajiny, který ukládá povinnost chránit ekologickou stabilitu krajiny, biologickou rozmanitost a významné krajinné prvky. **Návrh řešení:** Požadujeme doplnění regionálního hodnocení environmentálních konfliktů a kumulativních dopadů akceleračních oblastí na biodiverzitu, ekologickou stabilitu krajiny a migrační prostupnost území. Současně požadujeme doplnění objektivního vyhodnocení migračních koridorů, biotopů a environmentálně citlivých území a doložení, že byly při výběru lokalit systematicky vylučovány varianty s vysokým konfliktním potenciálem vůči ochraně přírody. Pokud nebude možné uvedené nedostatky objektivně a přezkoumatelně odstranit, Požadujeme vypuštění akcelerační oblasti AOV49 – Křeč a souvisejícího územního opatření z návrhu Změny č. 2 Územního rozvojového plánu ČR. **Q) Nepřípustné odkládání a přenášení posouzení vlivů do navazujících fází rozhodování** **Připomínka č. 127: Nepřípustné odkládání podstatných vlivů do navazujících řízení** Dokumentace SEA nepřípustně přesouvá posouzení řady podstatných vlivů akcelerační oblasti AOV49 – Křeč až do budoucích navazujících řízení EIA, územních řízení nebo do fáze provozu jednotlivých větrných elektráren, přestože strategická úroveň SEA má sloužit právě k včasné identifikaci zásadních environmentálních konfliktů a k ověření přijatelnosti návrhu ještě před vymezením akcelerační oblasti.	

Poř. č.	Připomínkové místo	Číslo jednací	Článek	AO	Připomínka	Vyhodnocení
					Dokumentace neobsahuje vlastní konkrétní vyhodnocení hlukových dopadů, dopadů infrazvuku a vibrací, dopadů stroboskopického efektu, detailních dopadů na obytné prostředí, konkrétních migračních střetů, mortality ptáků a netopýrů ani detailního rozsahu zásahů do lesních porostů a krajiny. SEA naopak opakovaně odkazuje na budoucí akustické studie, biologické monitoringy a další odborná hodnocení, která mají být zpracována až v rámci konkrétních projektových řízení. Územní opatření současně stanoví, že: „Provozovatel větrné elektrárny je povinen zajistit monitoring mortality ptáků po dobu minimálně tří let od uvedení větrné elektrárny do provozu.“ „Provozovatel větrné elektrárny je povinen zajistit akustický monitoring letové aktivity netopýrů po dobu dvou let od uvedení větrné elektrárny do provozu.“ Dokumentace tak sama připouští, že skutečné dopady na chráněné druhy mají být zjišťovány až po realizaci záměru a během jeho provozu. Takový postup je však v rozporu se základními principy ochrany životního prostředí, protože zásadní environmentální střety musí být identifikovány a vyhodnoceny před přijetím koncepce a před vymezením akcelerační oblasti. Odůvodnění Územního rozvojového plánu současně výslovně uvádí, že podrobné posouzení jednotlivých vlivů bude řešeno až v navazujících řízeních. Dokumentace SEA tak fakticky nepředkládá úplné strategické hodnocení vlivů, ale významnou část podstatných otázek přesouvá do budoucích projektových fází, kdy již nebude možné ovlivnit samotné vymezení akcelerační oblasti. Metodické dokumenty OECD (2006) a Partidário (2012) přitom potvrzují, že smyslem SEA je identifikovat zásadní environmentální konflikty již ve strategické fázi plánování a zabránit jejich přenášení do pozdějších rozhodovacích stupňů. Manuál SEA Ministerstva životního prostředí (2025) současně výslovně uvádí, že strategické posuzování vlivů na životní prostředí má být účinným nástrojem prevence potenciálních negativních vlivů koncepcí na životní prostředí a veřejné zdraví. Metodika zdůrazňuje, že významné environmentální střety mají být identifikovány, vyhodnoceny a zohledněny již ve strategické fázi přípravy koncepce, tedy v době, kdy je ještě možné návrh upravit, optimalizovat nebo vyloučit konfliktní řešení. Přenášení podstatných environmentálních otázek až do navazujících projektových řízení nebo dokonce do fáze provozu záměrů je v rozporu se samotným preventivním účelem SEA. V případě AOV49 – Křeč však dokumentace ponechává řadu zásadních vlivů na budoucí EIA, monitoringy a další navazující řízení, čímž fakticky rezignuje na preventivní funkci strategického posouzení. Metodické doporučení MŽP (2025) výslovně stanoví, že vyhodnocení SEA má plnit funkci preventivního nástroje ochrany životního prostředí a že navržená minimalizační opatření mají být řádně promítnuta již do návrhu územního opatření. Dokumentace však podstatné otázky ochrany veřejného zdraví a bezpečnosti nepřípustně přesouvá do navazujících řízení. Posouzení hlukových vlivů, stroboskopického efektu i části havarijních rizik není provedeno v rámci SEA, ale je ponecháno až na budoucí projektovou dokumentaci a individuální řízení. Tím dochází k oslabení preventivní funkce SEA a k přenosu nejistot do dalších stupňů rozhodování. SEA však pracuje právě s opačným přístupem a ponechává řadu zásadních střetů nevyřešených. Dokumentace proto neumožňuje objektivně posoudit skutečné environmentální dopady návrhu již ve strategické fázi rozhodování a je v této části nepřezkoumatelná. Takový postup je v rozporu se směrnicí Evropského parlamentu a Rady 2001/42/ES o posuzování vlivů některých plánů a programů na životní prostředí, která požaduje vyhodnocení významných vlivů koncepce již ve strategické fázi plánování. Současně je návrh v rozporu se zákonem č. 100/2001 Sb., o posuzování vlivů na životní prostředí, a se zásadou prevence, podle níž musí být významné environmentální vlivy identifikovány a posouzeny před přijetím rozhodnutí. **Návrh řešení:** Požadujeme doplnění detailního strategického hodnocení hlukových dopadů, infrazvuku, vibrací, stroboskopického efektu, vlivů na obytné prostředí, biodiverzitu, migrační střety, mortalitu ptáků a netopýrů, rozsahu zásahů do lesních porostů a dalších podstatných environmentálních vlivů již ve fázi	

Poř. č.	Připomínkové místo	Číslo jednací	Článek	AO	Připomínka	Vyhodnocení
					SEA. Současně požadujeme doplnění konkrétních odborných podkladů umožňujících objektivně posoudit přijatelnost akcelerační oblasti ještě před jejím vymezením, nikoli až v navazujících projektových řízeních. Pokud nebude možné uvedené nedostatky objektivně a přezkoumatelně odstranit, Požadujeme vypuštění akcelerační oblasti AOV49 – Křeč a souvisejícího územního opatření z návrhu Změny č. 2 Územního rozvojového plánu ČR. **Připomínka č. 128: Rozpor s principem prevence a účelem strategického posuzování vlivů na životní prostředí** Strategické posuzování vlivů na životní prostředí (SEA) je založeno na principu prevence, tedy na požadavku identifikovat zásadní environmentální konflikty ještě před přijetím koncepce a před vymezením akcelerační oblasti. Dokumentace SEA však opakovaně předpokládá, že významné environmentální střety budou detailně řešeny až v navazujících řízeních a v budoucí projektové dokumentaci jednotlivých větrných elektráren. SEA současně neřeší detailně nejistoty budoucích dopadů, nepředkládá dostatečné variantní posouzení, nevylučuje konfliktní lokality již ve strategické fázi a ponechává řadu zásadních environmentálních otázek na budoucí technické dopracování projektů. Takový přístup je v rozporu se samotným účelem strategického posuzování vlivů na životní prostředí, které má sloužit právě k preventivní optimalizaci návrhu, minimalizaci budoucích konfliktů a včasnému zohlednění environmentálních limitů území. Manuál SEA Ministerstva životního prostředí (2025) současně uvádí, že SEA má sloužit jako preventivní nástroj umožňující včasné rozpoznání environmentálních limitů území, identifikaci potenciálních konfliktů a optimalizaci návrhu ještě před přijetím koncepce. Metodika zdůrazňuje, že účelem SEA není pouze formální identifikace budoucích problémů, ale zejména prevence vzniku významných negativních vlivů prostřednictvím strategického rozhodování v rané fázi plánování. Dokumentace SEA pro AOV49 – Křeč však významnou část podstatných environmentálních střetů ponechává až na budoucí projektové fáze, kdy již nebude možné ovlivnit samotné vymezení akcelerační oblasti ani základní koncepční rozhodnutí. Metodika Ministerstva životního prostředí (2025) ke stanovování podmínek a zmírňujících opatření (2025) současně výslovně uvádí, že akcelerační oblasti musí být vymezovány tak, aby existoval důvodný předpoklad, že budoucí záměry nebudou mít významné negativní dopady na životní prostředí, čehož má být dosaženo kombinací vhodného výběru lokality a odpovídajícího nastavení podmínek a zmírňujících opatření. Dokumentace AOV49 – Křeč však významnou část nejistot a posouzení vlivů ponechává na navazující řízení a monitoringy, čímž oslabuje preventivní funkci strategického hodnocení. Metodika Partidário (2012) potvrzuje, že SEA má být využívána jako nástroj preventivního rozhodování a strategické optimalizace návrhu ještě před přijetím zásadních územních rozhodnutí. Současně zdůrazňuje, že environmentálně konfliktní lokality mají být identifikovány a vylučovány již ve strategické fázi plánování, nikoli až během následných projektových řízení. Publikace UNECE (2013) dále potvrzuje, že smyslem SEA je podpora informovaného rozhodování a prevence environmentálních konfliktů v době, kdy je ještě možné měnit samotnou koncepci a vybírat méně konfliktní varianty řešení. Nejvyšší správní soud v rozsudku č. j. 1 As 13/2007-63 zdůraznil význam preventivního přístupu při ochraně životního prostředí a potřebu zohlednit existující odborné nejistoty při rozhodování. Přetrvávající nejistoty proto nelze řešit pouhým odložením jejich posouzení do budoucích fází. SEA však v případě akcelerační oblasti AOV49 – Křeč neprokazuje, že byla provedena skutečná preventivní optimalizace návrhu ani že byly environmentálně konfliktní varianty včas vyloučeny. Dokumentace současně neumožňuje objektivně ověřit, zda je navržené řešení environmentálně přijatelné již na strategické úrovni plánování, neboť podstatná část posouzení je přesunuta do budoucích fází rozhodování. Dokumentace je proto v této části nepřezkoumatelná a neplní preventivní funkci strategického posuzování vlivů na životní prostředí. Takový postup je v rozporu se směrnicí Evropského parlamentu a Rady 2001/42/ES, která požaduje preventivní vyhodnocení významných vlivů koncepcí na životní prostředí ještě před jejich přijetím.	

Poř. č.	Připomínkové místo	Číslo jednací	Článek	AO	Připomínka	Vyhodnocení
					Současně je návrh v rozporu s principem prevence vyplývajícím z českého i evropského práva ochrany životního prostředí. **Návrh řešení:** Požadujeme doplnění preventivního strategického hodnocení environmentálních konfliktů, identifikaci a vyloučení konfliktních lokalit již ve fázi SEA, doplnění variantního posouzení návrhu a vyhodnocení nejistot budoucích dopadů. Současně požadujeme doplnění podkladů umožňujících skutečné strategické rozhodnutí o vhodnosti akcelerační oblasti AOV49 – Křeč ještě před přijetím návrhu a bez přenášení zásadních environmentálních střetů do budoucích projektových řízení. Pokud nebude možné uvedené nedostatky objektivně a přezkoumatelně odstranit, Požadujeme vypuštění akcelerační oblasti AOV49 – Křeč a souvisejícího územního opatření z návrhu Změny č. 2 Územního rozvojového plánu ČR. Připomínka č. 129: Nepřípustné přenášení kumulativních a synergických vlivů do individuálních EIA Dokumentace SEA deklaruje, že detailní hodnocení kumulativních a synergických vlivů bude provedeno až v budoucích EIA jednotlivých projektů větrných elektráren. Takový postup je však v rozporu se samotným účelem strategického posuzování vlivů na životní prostředí. SEA má být hlavním nástrojem pro identifikaci regionálních, kumulativních a synergických dopadů, které nelze efektivně posuzovat izolovaně v jednotlivých projektových řízeních. Dokumentace však neobsahuje detailní regionální kumulativní model, nepředkládá scénáře souběžné realizace více větrných parků, nehodnotí synergické působení doprovodné infrastruktury, nevyhodnocuje regionální industrializaci krajiny ani neposuzuje dlouhodobé psychosociální a krajinné dopady koncentrace více akceleračních oblastí v širším území. V bezprostředním okolí akcelerační oblasti AOV49 – Křeč jsou přitom současně navrhovány další akcelerační oblasti AOV47 – Bukovec, AOV48 – Chrbonín a AOV50 – Obrataň, které společně představují rozsáhlou koncentraci větrných elektráren a technické infrastruktury v jednom regionu. Individuální projektové EIA však zpravidla nedokážou objektivně postihnout regionální proměnu krajiny, souběh více větrných parků, synergické působení infrastruktury, dlouhodobé změny charakteru území ani regionální psychosociální dopady související s kumulací technických zásahů. Metodiky OECD (2006) a Fischer a González (2021) potvrzují, že právě SEA má být hlavním nástrojem pro vyhodnocení širších regionálních souvislostí a kumulativních environmentálních dopadů, které přesahují rámec jednotlivých projektových EIA. SEA však regionální synergické hodnocení neobsahuje a podstatnou část kumulativních dopadů nepřípustně přesouvá do budoucích individuálních řízení. Dokumentace proto neumožňuje objektivně posoudit skutečný rozsah regionálních kumulativních vlivů návrhu a je v této části nepřezkoumatelná. Takový postup je v rozporu se směrnicí Evropského parlamentu a Rady 2001/42/ES, která výslovně požaduje hodnocení kumulativních a synergických vlivů již na strategické úrovni plánování. Současně je návrh v rozporu s principem prevence environmentálních škod a s požadavkem objektivního strategického posouzení širších územních souvislostí. **Návrh řešení:** Požadujeme doplnění regionálního modelu kumulativních a synergických vlivů akceleračních oblastí AOV47 – Bukovec, AOV48 – Chrbonín, AOV49 – Křeč a AOV50 – Obrataň, včetně scénářů souběžné realizace více větrných parků a vyhodnocení regionálních krajinných, psychosociálních a environmentálních dopadů. Současně požadujeme doplnění skutečného strategického hodnocení širších územních souvislostí již ve fázi SEA, nikoli až v budoucích individuálních EIA. Pokud nebude možné uvedené nedostatky objektivně a přezkoumatelně odstranit, Požadujeme vypuštění akcelerační oblasti AOV49 – Křeč a souvisejícího územního opatření z návrhu Změny č. 2 Územního rozvojového plánu ČR. **Připomínka č. 130: Omezení účinné participace veřejnosti a dotčených obcí**	

Poř. č.	Připomínkové místo	Číslo jednací	Článek	AO	Připomínka	Vyhodnocení
					Dokumentace SEA neumožňuje veřejnosti, dotčeným obcím ani vlastníkům nemovitostí objektivně posoudit skutečné dopady navržené akcelerační oblasti AOV49 – Křeč, protože podstatná část environmentálních vlivů má být teprve vyhodnocena v budoucích navazujících řízeních. Veřejnost tak nemá k dispozici konkrétní rozmístění větrných elektráren, skutečné technické parametry zařízení, detailní hlukové studie, vyhodnocení infrazvuku a vibrací, realistické modely stroboskopického efektu, detailní posouzení krajinných dopadů ani úplné hodnocení kumulativních a synergických vlivů. Současně dokumentace odkazuje řadu podstatných posouzení až do budoucích projektových řízení a budoucího monitoringu po realizaci záměrů. Takový postup významně omezuje možnost veřejnosti účinně posoudit skutečné důsledky návrhu a kvalifikovaně uplatnit připomínky již ve fázi strategického rozhodování o vymezení akcelerační oblasti. Aarhuská úmluva (1998) přitom vyžaduje, aby veřejnost měla přístup k dostatečným a úplným informacím v době, kdy jsou ještě otevřeny všechny varianty řešení a kdy může být veřejná participace skutečně účinná. Metodické dokumenty IAIA (2006) a Partidário (2012) současně potvrzují, že transparentnost, dostupnost informací a včasné zapojení veřejnosti představují základní podmínky legitimity strategického environmentálního posuzování. SEA však neposkytuje dostatečně konkrétní podklady pro objektivní posouzení skutečných dopadů návrhu a významnou část klíčových informací odkládá do budoucích fází rozhodování. Veřejnost a dotčené obce tak fakticky nemohou objektivně ověřit skutečný rozsah budoucích zásahů, reálné dopady na kvalitu života, přijatelnost hlukové zátěže, rozsah krajinných změn ani skutečné environmentální důsledky návrhu. Dokumentace proto neumožňuje plnohodnotnou a účinnou participaci veřejnosti ve smyslu mezinárodních i evropských požadavků a je v této části nepřezkoumatelná. Takový postup je v rozporu s Aarhuskou úmluvou, která garantuje právo veřejnosti na přístup k informacím a účinnou účast při rozhodování o záležitostech životního prostředí. Současně je návrh v rozporu se směrnicí Evropského parlamentu a Rady 2001/42/ES, která požaduje účinné zapojení veřejnosti do procesu strategického posuzování vlivů na životní prostředí. Návrh řešení: Požadujeme doplnění konkrétních a úplných podkladů umožňujících objektivní posouzení skutečných dopadů akcelerační oblasti AOV49 – Křeč již ve fázi SEA, zejména detailních technických parametrů zařízení, realistických modelů hlukových, krajinných a světelných dopadů a úplného hodnocení kumulativních a synergických vlivů. Současně požadujeme, aby podstatné environmentální střety nebyly odkládány do budoucích navazujících řízení, ale byly transparentně a přezkoumatelně vyhodnoceny již na strategické úrovni plánování tak, aby veřejnost mohla účinně uplatnit svá práva. Pokud nebude možné uvedené nedostatky objektivně a přezkoumatelně odstranit, Požadujeme vypuštění akcelerační oblasti AOV49 – Křeč a souvisejícího územního opatření z návrhu Změny č. 2 Územního rozvojového plánu ČR. **R) Nepřezkoumatelnost** **Připomínka č. 131: Nepřezkoumatelnost z důvodu vysoké míry modelovosti a neurčitosti záměru** Dokumentace SEA je založena převážně na modelovém a schematickém vyhodnocení budoucích záměrů, aniž by byly známy konkrétní technické parametry, přesné umístění staveb, skutečné výšky zařízení, rozsah doprovodné infrastruktury nebo detailní podoba navazujících zásahů do území. V Odůvodnění akcelerační oblasti AOV49 – Křeč dokumentace pracuje s maximálním instalovaným výkonem 84 MW, s předpokládaným maximálním počtem 24 větrných elektráren a s orientačními odstupy mezi jednotlivými zařízeními přibližně 750 m. Tyto údaje jsou však pouze obecnými odhady a nejsou závazně promítnuty do konkrétního prostorového řešení záměru. SEA současně neobsahuje přesné rozmístění jednotlivých větrných elektráren, konkrétní trasování komunikací a kabelových vedení, rozsah manipulačních ploch, umístění rozvoden a bateriových úložišť, rozsah kácení ani detailní rozsah terénních úprav.	

Poř. č.	Připomínkové místo	Číslo jednací	Článek	AO	Připomínka	Vyhodnocení
					Dokumentace tak pracuje pouze s hypotetickým scénářem budoucí výstavby, který se může od skutečné realizace zásadně lišit. V důsledku této neurčitosti není možné objektivně vyhodnotit skutečné dopady návrhu na krajinný ráz, obyvatelstvo, hlukovou zátěž, biodiverzitu, kumulaci vlivů ani rozsah zásahů do krajiny a infrastruktury. Dokumentace současně připouští, že nejsou známy konkrétní parametry budoucích záměrů, zejména skutečný počet zařízení, jejich poloha, technické řešení ani rozsah související infrastruktury. Přesto však dospívá k jednoznačným závěrům o přijatelnosti navrženého řešení a vytváří podklad pro následné zjednodušené povolovací procesy. Vzniká tak rozpor mezi koncepční úrovní podkladů a mírou jistoty výsledného hodnocení. Obecné strategické hodnocení nemůže nahrazovat podrobné projektové posouzení konkrétních vlivů. Za situace, kdy nejsou známy základní parametry budoucí výstavby, nelze předpokládat, že byly skutečné dopady řádně posouzeny. Metodika OECD (2006) současně potvrzuje, že SEA musí pracovat s dostatečně konkrétními podklady umožňujícími identifikaci skutečných environmentálních konfliktů a posouzení variant řešení. Příliš obecné nebo neurčité koncepce podle metodiky významně oslabují přezkoumatelnost SEA a zvyšují riziko podhodnocení environmentálních dopadů. Rada Jihočeského kraje ve své připomínce k návrhu Změny č. 2 Územního rozvojového plánu (2026) současně výslovně uvedla, že navrhované akcelerační oblasti „nesplňují elementární požadavky na územní, environmentální ani technicko-infrastrukturní prověření, postrádají jasně definované cíle, nejsou výsledkem analyticky podložené koncepce a nejsou zpracovány v míře podrobnosti odpovídající závažnosti jejich dopadů na rozvoj území“. Manuál SEA Ministerstva životního prostředí (2025) současně uvádí, že SEA musí být zpracována v takové míře podrobnosti, která umožní přezkoumatelný postup hodnocení významných vlivů a stanovení konkrétních podmínek pro ochranu životního prostředí a veřejných zájmů. Metodika současně zdůrazňuje, že hodnocení musí vycházet z dostatečně určitých a prostorově identifikovatelných podkladů, které umožní objektivní posouzení skutečných střetů v území a transparentní vyhodnocení variant řešení. V případě AOV49 – Křeč však SEA pracuje pouze s modelovým a neurčitým scénářem budoucí výstavby bez konkrétního rozmístění zařízení, detailního prostorového řešení, realistického rozvržení ani znalosti skutečných technických parametrů budoucích větrných elektráren a související infrastruktury. Dokumentace proto neumožňuje přezkoumatelným způsobem ověřit správnost závěrů SEA ani objektivně posoudit skutečné dopady návrhu na krajinu, obyvatelstvo a životní prostředí. Dokumentace SEA neumožňuje spolehlivě posoudit reálné dopady konkrétní budoucí výstavby ani objektivně přezkoumat správnost závěrů dokumentace a přiměřenost navrženého řešení. Takový postup je v rozporu se směrnicí Evropského parlamentu a Rady 2001/42/ES o posuzování vlivů některých plánů a programů na životní prostředí, která požaduje dostatečně konkrétní vyhodnocení významných vlivů koncepce na životní prostředí. Současně je návrh v rozporu se zákonem č. 100/2001 Sb., o posuzování vlivů na životní prostředí, protože bez konkrétního prostorového a technického řešení nelze objektivně posoudit skutečné dopady návrhu. Návrh je dále v rozporu s § 172 zákona č. 500/2004 Sb., správní řád, který vyžaduje řádné, srozumitelné a přezkoumatelné odůvodnění opatření obecné povahy. Dokumentace je proto v této části nepřezkoumatelná. **Návrh řešení:** Požadujeme doplnění konkrétních technických parametrů budoucích zařízení, přesného prostorového vymezení budoucí výstavby, detailního trasování související infrastruktury, vyhodnocení rozsahu terénních úprav a zásahů do krajiny a doplnění variantního hodnocení skutečných environmentálních dopadů konkrétní budoucí výstavby již ve fázi SEA. Současně požadujeme doplnění konkrétního prostorového řešení akcelerační oblasti, které umožní objektivně posoudit skutečné dopady návrhu na krajinu, obyvatelstvo, infrastrukturu a životní prostředí.Pokud nebude možné uvedené nedostatky objektivně a přezkoumatelně odstranit, Požadujeme vypuštění akcelerační oblasti AOV49 – Křeč a souvisejícího územního opatření z návrhu Změny č. 2 Územního rozvojového plánu ČR.	

Poř. č.	Připomínkové místo	Číslo jednací	Článek	AO	Připomínka	Vyhodnocení
					Připomínka č. 132: Nejistota modelových scénářů a absence preventivního přístupu Dokumentace SEA pracuje s modelovými scénáři budoucí výstavby, avšak transparentně nevyhodnocuje míru nejistoty použitých předpokladů ani možné rozdíly mezi modelovým a reálným stavem budoucích projektů. SEA současně neobsahuje vyhodnocení limitů použitých modelů, analýzu nejistot použitých vstupních dat, konzervativní scénáře možných dopadů, varianty vyšší intenzity výstavby ani posouzení scénářů s vyšší koncentrací technické infrastruktury v území. Dokumentace rovněž nehodnotí možné rozdíly mezi modelovou a skutečnou podobou budoucích větrných elektráren, jejich doprovodné infrastruktury a reálného rozsahu zásahů do krajiny. Přesto SEA vyvozuje závěry o přijatelnosti dopadů návrhu na krajinu, obyvatelstvo, životní prostředí a veřejné zdraví. Metodika Partidário (2012) přitom potvrzuje, že SEA musí transparentně pracovat s nejistotami a omezeními modelových scénářů a že nejistoty nesmí vést k podhodnocení potenciálních dopadů návrhu. Publikace UNECE (2013) současně potvrzuje, že při vysoké neurčitosti budoucích parametrů projektů je nezbytné uplatňovat preventivní přístup a hodnotit i konzervativní scénáře možných vlivů. Fischer a González (2021) dále uvádí, že nedostatečné zohlednění nejistot může vytvářet falešný dojem environmentální přijatelnosti koncepce a vést k podhodnocení kumulativních a synergických dopadů. SEA však s konzervativními scénáři nepracuje, transparentně nevyhodnocuje míru nejistoty použitých modelů a nehodnotí možné scénáře závažnějších dopadů budoucí výstavby. Dokumentace proto neumožňuje objektivně ověřit spolehlivost závěrů SEA ani přezkoumat, zda byly potenciální environmentální dopady vyhodnoceny dostatečně preventivním způsobem. Takový postup je v rozporu s principem prevence zakotveným v právu Evropské unie i v českém právu ochrany životního prostředí. Současně je návrh v rozporu se směrnicí Evropského parlamentu a Rady 2001/42/ES, která požaduje objektivní a dostatečně spolehlivé vyhodnocení významných vlivů koncepce na životní prostředí. Dokumentace je proto v této části nepřezkoumatelná. **Návrh řešení:** Požadujeme doplnění transparentního vyhodnocení nejistot použitých modelů, zpracování konzervativních scénářů možných dopadů, vyhodnocení variant vyšší intenzity zásahů a doplnění limitů a přesnosti použitých modelových metod. Současně požadujeme doplnění preventivního hodnocení potenciálně závažnějších scénářů budoucí výstavby, včetně scénářů vyšší koncentrace infrastruktury a intenzivnějších zásahů do krajiny a životního prostředí. Pokud nebude možné uvedené nedostatky objektivně a přezkoumatelně odstranit, Požadujeme vypuštění akcelerační oblasti AOV49 – Křeč a souvisejícího územního opatření z návrhu Změny č. 2 Územního rozvojového plánu ČR. **Připomínka č. 133: Nepřezkoumatelnost kumulativních a synergických vlivů při neznámých parametrech budoucí výstavby** Dokumentace SEA deklaruje hodnocení kumulativních a synergických vlivů akcelerační oblasti AOV49 – Křeč, avšak bez znalosti konkrétní podoby budoucích projektů není možné reálně posoudit skutečný rozsah těchto dopadů. SEA současně nezná konečné rozmístění větrných elektráren, skutečné výšky turbín, rozsah doprovodné infrastruktury, trasování komunikací a kabelových vedení, rozsah terénních úprav ani časové souběhy jednotlivých projektů. Dokumentace rovněž nehodnotí různé scénáře intenzity výstavby ani možné varianty koncentrace technické infrastruktury v širším území. Přesto SEA vyvozuje závěry o přijatelnosti kumulativních a synergických vlivů návrhu na krajinu, obyvatelstvo, životní prostředí a veřejné zdraví.	

Poř. č.	Připomínkové místo	Číslo jednací	Článek	AO	Připomínka	Vyhodnocení
					Metodiky OECD (2006) a Fischer a González (2021) přitom potvrzují, že SEA má být hlavním nástrojem pro identifikaci regionálních a synergických vlivů, které nelze efektivně řešit izolovaně v jednotlivých projektových řízeních. SEA však nepracuje s realistickými scénáři budoucí výstavby a neobsahuje regionální model skutečných kumulativních a synergických dopadů. Dokumentace proto neumožňuje odborně spolehlivé vyhodnocení skutečných kumulativních vlivů návrhu ani objektivní přezkum správnosti závěrů SEA. Takový postup je v rozporu se směrnicí Evropského parlamentu a Rady 2001/42/ES, která výslovně požaduje hodnocení kumulativních a synergických vlivů koncepce na životní prostředí. Současně je návrh v rozporu s principem prevence environmentálních škod a s požadavkem objektivního a přezkoumatelného hodnocení vlivů na životní prostředí. Dokumentace je proto v této části nepřezkoumatelná. **Návrh řešení:** Požadujeme doplnění realistických scénářů budoucí výstavby, konkretizaci prostorového rozmístění zařízení a infrastruktury, vyhodnocení časových souběhů jednotlivých projektů a zpracování scénářů různých intenzit výstavby. Současně požadujeme doplnění skutečného regionálního modelu kumulativních a synergických vlivů, který umožní objektivně posoudit reálné dopady návrhu na krajinu, obyvatelstvo, životní prostředí a veřejné zdraví. Pokud nebude možné uvedené nedostatky objektivně a přezkoumatelně odstranit, Požadujeme vypuštění akcelerační oblasti AOV49 – Křeč a souvisejícího územního opatření z návrhu Změny č. 2 Územního rozvojového plánu ČR. **Připomínka č. 134: Neurčitost technických parametrů a nemožnost objektivního posouzení vlivů na krajinu a veřejné zdraví** Dokumentace SEA neobsahuje konkrétní technické parametry budoucích větrných elektráren, které jsou nezbytné pro objektivní posouzení jejich skutečných dopadů na krajinu, obyvatelstvo a veřejné zdraví. SEA současně neuvádí skutečné výšky jednotlivých větrných elektráren v konkrétních lokalitách, jejich skutečné nadmořské výšky, konečné typy zařízení, přesné průměry rotorů, parametry nočního osvětlení, intenzitu a rozsah stroboskopického efektu, míru amplitudové modulace hluku ani parametry wake efektu a turbulence. Dokumentace sice stanoví, že výška větrných elektráren nesmí překročit 200 m měřeno od úrovně styku stožáru se základem po horní úvrať listů rotoru, neobsahuje však konkrétní umístění jednotlivých zařízení ani jejich skutečné nadmořské výšky. Současně dokumentace pracuje pouze s orientačními technickými parametry rotorů o průměru přibližně 140 až 160 m, aniž by byly známy konkrétní typy zařízení a jejich konečné technické parametry. V důsledku toho nelze objektivně vyhodnotit skutečnou výškovou dominanci staveb v krajině, rozsah viditelnosti, intenzitu shadow flickeru, dosah nočního osvětlení ani reálné dopady na obytné prostředí a krajinný ráz. Bez znalosti konkrétního umístění staveb a jejich nadmořské výšky současně nelze objektivně posoudit skutečné horizontové působení větrných elektráren, rozsah jejich viditelnosti v širším území ani míru vizuální dominance v krajině. Dokumentace přitom pouze obecně pracuje s modelovým scénářem budoucí výstavby, aniž by vyhodnotila, jak mohou různé technické varianty zařízení ovlivnit intenzitu hluku, světelné rušení, amplitudovou modulaci hluku, shadow flicker nebo kvalitu života obyvatel. Bez znalosti konkrétních technických parametrů však nelze objektivně posoudit skutečný rozsah hlukové zátěže, reálnou viditelnost zařízení v krajině, intenzitu nočního světelného rušení, rozsah shadow flickeru, amplitudovou modulaci hluku ani skutečné dopady na obyvatelstvo a krajinný ráz. Studie Świdyńska et al. (2024) potvrzuje, že velikost rotorů a výška turbín zásadně ovlivňují vizuální dominanci staveb a subjektivní vnímání industrializace krajiny.	

Poř. č.	Připomínkové místo	Číslo jednací	Článek	AO	Připomínka	Vyhodnocení
					Studie Blumendeller et al. (2021) současně potvrzuje, že amplitudová modulace hluku významně závisí na konkrétních technických parametrech zařízení a jejich rozmístění. Studie Haac et al. (2020) dále potvrzuje, že rozsah shadow flickeru, turbulence a vlivu turbulence v závětří (wake efektu) je silně závislý na výšce zařízení, délce rotorů a orientaci vůči obytné zástavbě. SEA však nezná konkrétní typy zařízení, skutečné nadmořské výšky jednotlivých větrných elektráren, konečné délky rotorů ani přesné odstupy od obytné zástavby, přesto vyvozuje závěry o přijatelnosti vlivů. Dokumentace tak neumožňuje objektivně posoudit skutečné dopady budoucí výstavby na krajinu, veřejné zdraví ani obytné prostředí. Dokumentace je proto v této části nepřezkoumatelná. Takový postup je v rozporu se směrnicí Evropského parlamentu a Rady 2001/42/ES, která požaduje objektivní a dostatečně konkrétní vyhodnocení významných vlivů koncepce na obyvatelstvo, krajinu a životní prostředí. Současně je návrh v rozporu s požadavkem přezkoumatelného odůvodnění opatření obecné povahy podle § 172 zákona č. 500/2004 Sb., správní řád. **Návrh řešení:** Požadujeme doplnění konkrétních technických parametrů budoucích větrných elektráren, zejména jejich skutečných výšek, nadmořských výšek, parametrů rotorů, režimu nočního osvětlení a dalších provozních charakteristik nezbytných pro objektivní posouzení vlivů na krajinu, obyvatelstvo a veřejné zdraví. Současně požadujeme doplnění konkrétního prostorového rozmístění zařízení a realistických modelů hlukových, vizuálních a světelných dopadů založených na konkrétních technických scénářích budoucí výstavby a vyhodnocení různých variant technického řešení. Pokud nebude možné uvedené nedostatky objektivně a přezkoumatelně odstranit, Požadujeme vypuštění akcelerační oblasti AOV49 – Křeč a souvisejícího územního opatření z návrhu Změny č. 2 Územního rozvojového plánu ČR. **S) Rozpor návrhu akceleračních oblastí se zadáním a nezohlednění krajských odborných stanovisek** **Připomínka č. 135: Rozpor návrhu akceleračních oblastí se zadáním Změny č. 2 ÚRP, zákonem č. 249/2025 Sb. a cíli směrnice RED III** Odůvodnění Změny č. 2 ÚRP opakovaně uvádí, že: akcelerační oblasti byly vymezeny „přednostně do částí území značně ovlivněných činností člověka“, byly vymezeny „přednostně na místě znehodnocených nebo zanedbaných ploch“, zejména brownfieldů a území narušených těžbou, byly vymezeny s cílem minimalizovat dopady na krajinný ráz, přírodní hodnoty a zemědělský půdní fond. Stejný princip obsahuje již samotné zadání vlády. Zadání Změny č. 2 ÚRP stanoví: „Při vymezování akceleračních oblastí se budou upřednostňovat umělé a zastavěné plochy, jako jsou dopravní infrastruktura a její blízké okolí, parkoviště, zemědělské stavby a stavby pro průmysl včetně nádvoří, skládky, území narušená povrchovou těžbou ..., umělé vodní útvary a znehodnocená půda.“ Stejný požadavek obsahuje § 4 odst. 3 zákona č. 249/2025 Sb., který transponuje čl. 15c směrnice RED III. Tento mechanismus není založen na přednostním využívání volné krajiny, ale na přednostním využívání již antropogenně změněných ploch. Dokumentace vytváří zásadní rozpor mezi deklarovaným principem a vlastním způsobem vymezování. Směrnice RED III ani zákon č. 249/2025 Sb. nestanovují obecný požadavek: „najít vhodné plochy pro větrné elektrárny“ ale stanovují jiný postup: nejprve přednostně využít již zastavěná, antropogenně ovlivněná nebo znehodnocená území a teprve následně řešit další plochy. Tento princip byl převzat i do zadání vlády. Odůvodnění však současně uvádí, že: cílem je doplnění elektroenergetického mixu zejména prostřednictvím větrné energie, byly sledovány prognózy výrobců energie a potřeba rozvoje větrné energetiky. Dochází tak ke změně logiky postupu:	

Poř. č.	Připomínkové místo	Číslo jednací	Článek	AO	Připomínka	Vyhodnocení
					Zákon a RED III: priorita území → následně umístění OZE Dokumentace: potřeba rozvoje konkrétní technologie → následně hledání území Nejde o totožný postup. Vnitřní rozpor dokumentace Odůvodnění současně tvrdí: „Akcelerační oblasti byly vymezeny přednostně na znehodnocených nebo zanedbaných plochách.“ Současně ale uvádí: „Akcelerační oblasti pro větrnou energii byly vymezovány jako celistvé plochy o velikosti nejméně 2,5 km².“ Tento požadavek vede k odlišnému výsledku. Zatímco antropogenně narušené plochy (brownfieldy, areály, skládky, plochy po těžbě, dopravní koridory) mají často menší a prostorově nesouvislý charakter, požadavek na rozsáhlé souvislé plochy přirozeně směřuje výběr do otevřené krajiny. Vzniká tedy přímý rozpor: deklarováno je přednostní využití narušených území, použitá metodika vede k preferenci rozsáhlé volné krajiny. Dokumentace nevysvětluje, jak byl tento rozpor odstraněn. Rozpor s cílem RED III Směrnice RED III nezavedla akcelerační oblasti za účelem obecného rozšiřování větrných elektráren v krajině. Smyslem směrnice je: – zrychlení povolovacích procesů, – snížení konfliktů s veřejnými zájmy, – využití lokalit s nižší environmentální konfliktností. Tento princip převzalo i zadání vlády: „Akcelerační oblasti se vymezí tak, aby záměry neměly významný dopad zejména na životní prostředí.“ Pokud však výsledné řešení vyžaduje přesun do rozsáhlých krajinných celků mimo antropogenně změněná území, dostává se do rozporu s původním účelem institutu akceleračních oblastí. Rozpor není pouze odbornou otázkou. Jde o možnou vadu přezkoumatelnosti opatření obecné povahy, protože: – zadání vlády stanovilo přednostní využití konkrétních typů území, – zákon č. 249/2025 Sb. a RED III stanovují stejný princip, – dokumentace tvrdí, že tento princip respektuje, – současně používá metodiku, která směřuje k jinému výsledku, – není vysvětleno, proč nebylo možné využít prioritní plochy v požadovaném rozsahu. Bez tohoto vysvětlení není zřejmé, proč nebylo postupováno v souladu s principem přednostního využívání již antropogenně narušených území. Návrh Změny č. 2 ÚRP vykazuje vnitřní rozpor mezi: – zadáním schváleným vládou, – deklarovaným odůvodněním, – principem § 4 zákona č. 249/2025 Sb., – cílem směrnice RED III. Dokumentace deklaruje přednostní využití antropogenně změněných ploch, avšak současně používá postup, který vede k výběru rozsáhlých krajinných území. Není přitom doloženo, proč nebylo možné naplnit cíle akceleračních oblastí prostřednictvím zákonem preferovaných ploch. **Návrh řešení:** Před vydáním Změny č. 2 ÚRP je nezbytné doplnit dokumentaci o přezkoumatelné a transparentní vyhodnocení souladu návrhu akceleračních oblastí s požadavky zákona č. 249/2025 Sb., směrnice RED III, Politiky územního rozvoje ČR a krajských územně plánovacích podkladů. Dokumentace by měla být doplněna zejména o samostatnou analýzu prioritních ploch dle § 4 odst. 3 zákona č. 249/2025 Sb. a čl. 15c směrnice RED III, která pro každou akcelerační oblast doloží:	

Poř. č.	Připomínkové místo	Číslo jednací	Článek	AO	Připomínka	Vyhodnocení
					– rozsah prověřených antropogenně ovlivněných ploch (brownfieldy, plochy po těžbě, dopravní infrastruktura, průmyslové areály, skládky, znehodnocená území a další zákonem preferované lokality),– důvody jejich případného vyloučení, – odůvodnění, proč nebylo možné v požadovaném rozsahu využít zákonem preferované plochy, – porovnání variantních řešení z hlediska dopadů na krajinu, zemědělský půdní fond, ekologické funkce území a veřejné zájmy. Současně je nezbytné doplnit samostatné vyhodnocení souladu jednotlivých akceleračních oblastí s krajskými územně plánovacími podklady a souvisejícími odbornými dokumenty. Pro každou akcelerační oblast by mělo být výslovně uvedeno: – které zásady územního rozvoje krajů, územně analytické podklady, krajinné studie, strategie ochrany krajinného rázu a další odborné podklady byly použity, – jakým způsobem byly jednotlivé podklady vyhodnoceny, – které podklady nebyly převzaty, – z jakého konkrétního důvodu nebyly převzaty, – jak byly vyhodnoceny vzniklé územní střety. Současně by měla být přehodnocena metodika vymezování akceleračních oblastí pro větrné elektrárny, zejména požadavek na rozsáhlé souvislé plochy o minimální velikosti 2,5 km², pokud vede k systematickému přesunu návrhu do volné krajiny a k odklonu od zákonem preferovaných antropogenně ovlivněných území. V případě, že nelze doložit splnění principu přednostního využití antropogenně změněných ploch nebo nelze přezkoumatelně odůvodnit odchylku od tohoto principu, mělo by dojít k přepracování dotčených akceleračních oblastí před pokračováním procesu pořizování Změny č. 2 ÚRP. Takto navržený postup by odstranil identifikované vnitřní rozpory dokumentace a umožnil ověřit soulad návrhu s § 4 zákona č. 249/2025 Sb., cíli směrnice RED III a požadavky územního plánování. **Připomínka č. 136: Rozpor s krajskými územně plánovacími podklady a nezohlednění existujících koncepcí území** Návrh Změny č. 2 ÚRP současně vykazuje rozpor mezi deklarovaným způsobem vymezování akceleračních oblastí a požadavkem na využití již existujících územně plánovacích podkladů a krajských koncepcí. Zadání Změny č. 2 ÚRP výslovně stanoví, že návrh bude zpracován zejména na základě zásad územního rozvoje krajů (ZÚR), územně analytických podkladů a dalších relevantních územně plánovacích podkladů. Současně zadání uvádí, že akcelerační oblasti mají být vymezovány na základě relevantních podkladů předaných Ministerstvem životního prostředí a Ministerstvem průmyslu a obchodu. Odůvodnění Změny č. 2 ÚRP následně tvrdí, že: „při vymezení akceleračních oblastí byly zjištěny hodnoty v území a jeho stav a vymezení proběhlo s ohledem na zjištěné hodnoty a stav v území“ a dále: „akcelerační oblasti byly vymezeny s ohledem na přírodní, civilizační a kulturní hodnoty území.“ Tato tvrzení jsou však v rozporu s obsahem připomínek a stanovisek krajských orgánů a krajských odborných podkladů. Kraj Vysočina (2026) výslovně uvádí, že Strategie ochrany krajinného rázu nebyla při návrhu akceleračních oblastí zapracována. Vzniká tak přímý rozpor mezi třemi úrovněmi dokumentace: 1. Zadání Změny č. 2 ÚRP požaduje využití ZÚR, územně analytických podkladů a dalších relevantních podkladů. 2. Odůvodnění Změny č. 2 ÚRP tvrdí, že hodnoty území byly identifikovány a zohledněny. 3. Krajské podklady a stanoviska uvádějí, že významné odborné podklady nebyly zapracovány. Dokumentace současně neobsahuje vysvětlení, z jakého důvodu byly některé odborné podklady převzaty a jiné nikoliv, ani podle jakých kritérií byla jejich relevance hodnocena. V důsledku toho vzniká deficit přezkoumatelnosti. Není totiž možné ověřit, zda byly územní střety skutečně posouzeny, nebo zda byly některé podklady opomenuty bez věcného odůvodnění.	

Poř. č.	Připomínkové místo	Číslo jednací	Článek	AO	Připomínka	Vyhodnocení
					Tento rozpor má význam i z hlediska samotné logiky územního plánování. ÚRP představuje vrcholnou územně plánovací dokumentaci, která má koordinovat veřejné zájmy v území, nikoliv nahrazovat nebo obcházet již existující odborné podklady nižších úrovní bez vysvětlení důvodů takového postupu. Pokud dokumentace tvrdí, že akcelerační oblasti byly vymezeny s ohledem na hodnoty území, zatímco krajské odborné dokumenty uvádějí, že jejich podklady nebyly využity, vzniká vnitřní rozpor mezi deklarovaným a skutečně doloženým postupem. **Návrh řešení:** Změna č. 2 ÚRP by měla být doplněna o samostatné vyhodnocení souladu jednotlivých akceleračních oblastí s krajskými územně plánovacími podklady a dalšími relevantními odbornými dokumenty. Pro každou akcelerační oblast by mělo být transparentně uvedeno: – které zásady územního rozvoje krajů, územně analytické podklady, strategie ochrany krajinného rázu, územní studie krajiny a další odborné podklady byly použity, – jak byly jednotlivé podklady vyhodnoceny, – které podklady nebyly převzaty, – z jakých věcných důvodů nebyly převzaty, – jak byly vyhodnoceny vzniklé územní střety. Současně by mělo být doplněno samostatné vyhodnocení souladu každé akcelerační oblasti se zásadami územního rozvoje jednotlivých krajů, územně analytickými podklady, krajskými strategiemi ochrany krajinného rázu, územními studiemi krajiny a dalšími koncepčními dokumenty. Pokud některý podklad nebyl převzat nebo byl vyhodnocen odlišně, musí dokumentace uvést konkrétní odborné důvody tohoto postupu. Bez takového odůvodnění není možné přezkoumat, zda byly veřejné zájmy koordinovány způsobem odpovídajícím cílům územního plánování. **T) Nově zjištěné procesní a systémové rozpory vyplývající z odpovědi MŽP** **Připomínka č. 137: Neexistence samostatné předběžné participace veřejnosti před výběrem akceleračních oblastí** Dokumentace vztahující se k akcelerační oblasti AOV49 – Křeč vykazuje závažný procesní nedostatek spočívající v absenci samostatné fáze předběžného zapojení veřejnosti, obcí a dalších dotčených subjektů před samotným výběrem a vymezením akceleračních oblastí, přestože právě tato fáze představuje klíčový okamžik pro identifikaci konfliktů, porovnání alternativních řešení a preventivní odstranění významných negativních dopadů. Proces SEA podle své podstaty neslouží pouze k formálnímu připomínkování již vytvořeného návrhu, ale představuje preventivní nástroj, jehož účelem je začlenit environmentální hlediska a relevantní informace do rozhodovacího procesu v době, kdy jsou jednotlivé varianty a řešení ještě otevřené. Směrnice Evropského parlamentu a Rady 2001/42/ES předpokládá, že veřejnost bude mít možnost vyjádřit se v průběhu přípravy plánů a programů a před jejich přijetím. EVROPSKÝ PARLAMENT A RADA EVROPSKÉ UNIE – směrnice 2001/42/ES: „Členské státy zajistí, aby orgány uvedené v čl. 6 odst. 3 a veřejnost uvedená v čl. 6 odst. 4 dostaly včasnou a účinnou možnost vyjádřit své stanovisko k návrhu plánu nebo programu a k environmentální zprávě před přijetím plánu nebo programu nebo jeho předložením legislativnímu procesu.“ Stejný princip vyplývá i z metodických doporučení SEA, která zdůrazňují preventivní charakter procesu a nutnost zapojení relevantních informací do rozhodování v době, kdy mohou ještě ovlivnit výslednou podobu návrhu. Ministerstvo životního prostředí současně v odpovědi k žádosti o informace výslovně uvádí „Samostatná, formálně vymezená etapa veřejného připomínkování před zveřejněním návrhu Změny č. 2 Územního rozvojového plánu ve smyslu obecného otevřeného zapojení veřejnosti nebyla realizována mimo rámec postupů stanovených stavebním zákonem.“ Dále uvádí: „Příprava návrhu celostátního významu probíhala na odborné úrovni, zejména prostřednictvím spolupráce dotčených orgánů veřejné správy a s využitím odborných podkladů.“	

Poř. č.	Připomínkové místo	Číslo jednací	Článek	AO	Připomínka	Vyhodnocení
					Současně MŽP uvádí, že zapojení veřejnosti probíhalo až prostřednictvím zákonem stanovených fází projednání návrhu. Z uvedených tvrzení vyplývá, že: – výběr akceleračních oblastí probíhal před vstupem veřejnosti do procesu, – odborné podklady a analytické postupy byly zpracovány před možností připomínek veřejnosti, – rozhodování o lokalitách probíhalo ještě ve fázi, kdy veřejnost neměla možnost upozornit na lokální střety, alternativní řešení ani specifické územní podmínky, – veřejnost mohla reagovat až na již vytvořený návrh. Vzniká tím zásadní procesní problém. Pokud veřejnost vstupuje do procesu až ve chvíli, kdy již byly vytipovány konkrétní akcelerační oblasti, vytvořeny odborné podklady a navržena konkrétní řešení, dochází k omezení preventivní funkce SEA. Účast veřejnosti totiž nemá spočívat pouze v možnosti připomínkovat již vytvořený návrh, ale má umožňovat skutečné ovlivnění rozhodovacího procesu. Veřejnost současně disponuje informacemi, které nemusí být součástí centrálních datových podkladů, zejména: – znalostí lokálních biologických vazeb, – znalostí územních konfliktů, – znalostí místních hydrologických poměrů, – znalostí historických, kulturních a krajinných hodnot, – informacemi o místním využití území, – informacemi o sociálních a ekonomických vazbách. Bez možnosti jejich včasného uplatnění vzniká riziko, že významné konflikty budou identifikovány až v pozdní fázi procesu nebo vůbec. Takový postup může vést k situaci, kdy je účast veřejnosti redukována na formální připomínkování již vytvořeného návrhu bez reálné možnosti ovlivnit základní parametry řešení. Takový postup je v rozporu: – se směrnicí Evropského parlamentu a Rady 2001/42/ES o posuzování vlivů některých plánů a programů na životní prostředí, – s principem prevence, – s principem předběžné opatrnosti, – s požadavkem transparentnosti rozhodovacího procesu, – s požadavkem přezkoumatelnosti správních aktů. Dokumentace je proto v této části nepřezkoumatelná a skutkový stav nebyl zjištěn v rozsahu nezbytném pro objektivní posouzení návrhu. **Návrh řešení:** Požadujeme doplnění dokumentace o přezkoumatelné vysvětlení způsobu zapojení veřejnosti a obcí v přípravné fázi výběru akceleračních oblastí, včetně doložení, jakým způsobem byly před konečným výběrem lokalit vyhodnoceny lokální informace, alternativní návrhy a možné konflikty v území. Současně požadujeme doložení, jakým způsobem byla zajištěna účinná účast veřejnosti ve fázi, kdy mohly být jednotlivé varianty a řešení ještě reálně měněny. Pokud nebude možné uvedené nedostatky objektivně a přezkoumatelně odstranit, Požadujeme vypuštění akcelerační oblasti AOV49 – Křeč a souvisejícího územního opatření z návrhu Změny č. 2 Územního rozvojového plánu ČR. **Připomínka č. 138: Nepřezkoumatelnost předběžného výběru lokalit prostřednictvím analytického nástroje „semafor“** Dokumentace vztahující se k akcelerační oblasti AOV49 – Křeč vykazuje závažný nedostatek spočívající v nepřezkoumatelnosti procesu předběžného výběru akceleračních oblastí prostřednictvím analytického nástroje označovaného jako „semafor“, přestože právě tento nástroj představoval jeden z hlavních podkladů pro identifikaci území vhodných pro další posuzování.	

Poř. č.	Připomínkové místo	Číslo jednací	Článek	AO	Připomínka	Vyhodnocení
					Proces SEA i proces územního plánování obecně vyžadují, aby rozhodování o zásadních zásazích do území bylo transparentní, přezkoumatelné a opřené o objektivně doložené podklady. Přezkoumatelnost přitom neznamená pouze existenci určitého podkladu, ale také možnost ověřit způsob jeho vzniku, použitou metodiku, vážení jednotlivých kritérií a logickou vazbu mezi vstupními údaji a výsledným závěrem. Metodické dokumenty SEA současně předpokládají existenci transparentní vazby mezi: – použitými podklady, – identifikovanými vlivy, – způsobem jejich hodnocení, – navrženými opatřeními, – výslednými závěry dokumentace. Ministerstvo životního prostředí v odpovědi k žádosti o informace výslovně uvádí: „Pro účely prvotního vyhodnocen byl využit analytický nástroj označovaný jako „semafor“, který sloužil k orientačnímu vyhodnocení míry konfliktu mezi veřejným zájmem dekarbonizace a ostatními veřejnými zájmy v území.“ Dále MŽP uvádí: „Na základě těchto podkladů byly předběžně identifikovány oblasti vhodné pro další hodnocení a přípravu návrhu akceleračních oblastí.“ Z uvedeného vyplývá, že analytický nástroj „semafor“ nebyl pouze pomocným technickým podkladem, ale představoval jeden z rozhodujících mechanismů pro prvotní výběr lokalit. Dokumentace ani poskytnuté informace však neumožňují objektivně ověřit: – jaká kritéria byla do modelu zahrnuta, – jaká kritéria zahrnuta nebyla, – jaká váha byla jednotlivým kritériím přiřazena, – jakým způsobem byly řešeny střety jednotlivých veřejných zájmů, – jakým způsobem byly řešeny konflikty mezi ochranou životního prostředí a energetickými cíli, – jakým způsobem byly vyhodnoceny lokální územní specifika, – jakým způsobem byla zohledněna kumulace více konfliktů, – jakým způsobem bylo rozhodováno o konečném zařazení nebo vyřazení jednotlivých lokalit. Vzniká tím zásadní vnitřní rozpor dokumentace. Pokud měl nástroj „semafor“ významný vliv na výběr akceleračních oblastí, musí být současně objektivně ověřitelné, jakým způsobem dospěl ke svým výsledkům. Bez znalosti metodiky nelze objektivně posoudit: – zda nebyly některé limity podhodnoceny, – zda některé konflikty nebyly zcela opomenuty, – zda nedošlo k nepřiměřenému zvýhodnění určitých kritérií, – zda byly stejné podmínky aplikovány na všechny lokality, – zda výběr AOV49 – Křeč odpovídá deklarovaným principům minimalizace konfliktů. Současně není možné objektivně ověřit, zda by při odlišném nastavení vah nebo kritérií nedošlo k odlišnému výsledku. Bez této informace nelze přezkoumat správnost výběru lokality AOV49 – Křeč. Dokumentace současně neobsahuje vysvětlení, jakým způsobem byly výsledky analytického nástroje následně ověřovány, korigovány nebo doplněny o další odborné podklady. Takový postup může vést k situaci, kdy zásadní rozhodnutí o výběru území vychází z metodicky nepřezkoumatelného procesu. Takový postup je v rozporu: – se zákonem č. 500/2004 Sb., správní řád, – se zákonem č. 283/2021 Sb., stavební zákon, – s Metodickým doporučením Ministerstva životního prostředí ke zpracování vyhodnocení SEA, – s principem transparentnosti, – s principem prevence, – s principem předběžné opatrnosti, – s požadavkem přezkoumatelnosti správních aktů.	

Poř. č.	Připomínkové místo	Číslo jednací	Článek	AO	Připomínka	Vyhodnocení
					Dokumentace je proto v této části nepřezkoumatelná a skutkový stav nebyl zjištěn v rozsahu nezbytném pro objektivní posouzení návrhu. **Návrh řešení:** Požadujeme doplnění dokumentace o úplnou metodiku analytického nástroje „semafor“, včetně použitých vstupních dat, způsobu hodnocení, vah jednotlivých kritérií, pravidel řešení konfliktů a způsobu rozhodování o zařazení nebo vyloučení jednotlivých lokalit. Současně požadujeme objektivní doložení, jakým způsobem vedly výsledky analytického nástroje ke konkrétnímu výběru akcelerační oblasti AOV49 – Křeč a jakým způsobem byla ověřena správnost těchto závěrů. Pokud nebude možné uvedené nedostatky objektivně a přezkoumatelně odstranit, Požadujeme vypuštění akcelerační oblasti AOV49 – Křeč a souvisejícího územního opatření z návrhu Změny č. 2 Územního rozvojového plánu ČR. **Připomínka č. 139: Nepřezkoumatelný proces vyřazení 16 akceleračních oblastí** Dokumentace vztahující se k akcelerační oblasti AOV49 – Křeč vykazuje závažný procesní nedostatek spočívající v nepřezkoumatelnosti procesu vyřazení části původně navržených akceleračních oblastí, přestože tento proces představoval významný zásah do výsledné podoby návrhu a mohl mít přímý vliv na konečný výběr ponechaných lokalit včetně AOV49 – Křeč. Proces SEA má sloužit jako nástroj objektivního hodnocení významných vlivů a identifikace konfliktů v území. Pokud výsledky SEA vedou k vyloučení určité části navržených lokalit, musí být současně přezkoumatelně doloženo: – jaké důvody k vyloučení vedly, – jaká kritéria byla použita, – jak byly jednotlivé konflikty hodnoceny, – jakým způsobem byly porovnávány jednotlivé lokality, – proč byly některé lokality ponechány a jiné vyřazeny. Ministerstvo životního prostředí v odpovědi k žádosti o informace výslovně uvádí: „Tvorba změny, resp. jednotlivých ÚO byla přímo ovlivňována výsledky z procesu SEA, tzn. na základě procesu SEA bylo vyjmuto 16 AO či byly učiněny jiné úpravy.“ Z uvedeného tvrzení vyplývá, že proces SEA neplnil pouze hodnotící funkci, ale současně přímo ovlivnil výsledný rozsah akceleračních oblastí. Dokumentace ani poskytnuté informace však neumožňují objektivně ověřit: – které konkrétní akcelerační oblasti byly vyřazeny, – z jakých důvodů byly vyřazeny, – jaké střety byly identifikovány, – jaká kritéria vedla k jejich vyloučení, – jak byly konflikty váženy, – jakým způsobem byly porovnávány konflikty mezi jednotlivými lokalitami, – proč obdobné konflikty nevedly k vyloučení AOV49 – Křeč. Vzniká tím zásadní vnitřní rozpor dokumentace. Pokud proces SEA vedl k odstranění šestnácti akceleračních oblastí z důvodu identifikovaných konfliktů, musí být současně objektivně doloženo, proč konflikty identifikované v AOV49 – Křeč nebyly hodnoceny obdobným způsobem. Dokumentace AOV49 – Křeč současně sama identifikuje významné potenciální konflikty, zejména: – biologické limity a migrační vazby, – zásahy do krajinného rázu, – střety s technickou infrastrukturou, – kumulativní a synergické vlivy, – omezení obytného prostředí, – zásahy do zemědělské a vinařské krajiny,	

Poř. č.	Připomínkové místo	Číslo jednací	Článek	AO	Připomínka	Vyhodnocení
					– nejistoty vyplývající z neznámých parametrů budoucí výstavby. Pokud obdobné střety vedly u jiných lokalit k jejich vyloučení, musí být objektivně vysvětleno, proč stejný postup nebyl aplikován rovněž na AOV49 – Křeč. Bez této informace nelze objektivně ověřit: – zda byly všechny lokality hodnoceny podle stejných pravidel, – zda nebyla některým lokalitám přiznána odlišná míra tolerance konfliktů, – zda nebyly některé střety podhodnoceny, – zda konečný výběr lokalit odpovídá deklarovaným principům minimalizace konfliktů. Dokumentace současně neobsahuje srovnávací analýzu mezi ponechanými a vyřazenými lokalitami ani vysvětlení způsobu aplikace kritérií při jejich konečném výběru. Takový postup může vést k situaci, kdy rozhodnutí o zachování nebo vyloučení konkrétních lokalit nebude výsledkem jednotného a transparentního postupu, ale výsledkem metodicky nepřezkoumatelného rozhodovacího procesu. Takový postup je v rozporu: – se zákonem č. 500/2004 Sb., správní řád, – se zákonem č. 283/2021 Sb., stavební zákon, – se směrnicí Evropského parlamentu a Rady 2001/42/ES o posuzování vlivů některých plánů a programů na životní prostředí, – s Metodickým doporučením Ministerstva životního prostředí ke zpracování vyhodnocení SEA, – s principem transparentnosti, – s principem rovnosti při hodnocení území, – s principem prevence, – s požadavkem přezkoumatelnosti správních aktů. Dokumentace je proto v této části nepřezkoumatelná a skutkový stav nebyl zjištěn v rozsahu nezbytném pro objektivní posouzení návrhu. **Návrh řešení:** Požadujeme doplnění dokumentace o přezkoumatelný přehled všech akceleračních oblastí vyřazených na základě procesu SEA, včetně uvedení důvodů jejich vyřazení, použitých kritérií, identifikovaných konfliktů a způsobu jejich hodnocení. Současně požadujeme doložení objektivního srovnání mezi vyřazenými lokalitami a akcelerační oblastí AOV49 – Křeč, zejména z hlediska biologických, krajinných, technických, sociálních a environmentálních konfliktů. Pokud nebude možné uvedené nedostatky objektivně a přezkoumatelně odstranit, Požadujeme vypuštění akcelerační oblasti AOV49 – Křeč a souvisejícího územního opatření z návrhu Změny č. 2 Územního rozvojového plánu ČR. **Připomínka č. 140: Vnitřní rozpor mezi deklarovanou rolí SEA a skutečným rozhodovacím procesem** Dokumentace vztahující se k akcelerační oblasti AOV49 – Křeč vykazuje závažný procesní nedostatek spočívající ve vnitřním rozporu mezi deklarovanou rolí procesu SEA jako nástroje strategického hodnocení a skutečným způsobem přípravy a výběru akceleračních oblastí. Proces SEA podle své podstaty představuje preventivní nástroj sloužící k identifikaci významných vlivů na životní prostředí a k ovlivnění rozhodovacího procesu ještě před přijetím konečného řešení. Jeho účelem není následné potvrzení již vytvořeného návrhu, ale aktivní účast při jeho vytváření, úpravách a výběru variant. Směrnice Evropského parlamentu a Rady 2001/42/ES stanoví: EVROPSKÝ PARLAMENT A RADA EVROPSKÉ UNIE – směrnice 2001/42/ES: „Posuzování vlivů na životní prostředí by mělo být prováděno během přípravy plánů a programů a před jejich přijetím nebo předložením legislativnímu procesu.“	

Poř. č.	Připomínkové místo	Číslo jednací	Článek	AO	Připomínka	Vyhodnocení
					Smyslem strategického posuzování tedy není následná kontrola již vytvořeného řešení, ale integrace environmentálních hledisek přímo do procesu jeho tvorby. Ministerstvo životního prostředí v odpovědi k žádosti o informace současně uvádí: „Pro účely prvotního vyhodnocení byl využit analytický nástroj označovaný jako „semafor“, který sloužil k orientačnímu vyhodnocení míry konfliktu mezi veřejným zájmem dekarbonizace a ostatními veřejnými zájmy v území.“ Dále MŽP uvádí: „Na základě těchto podkladů byly předběžně identifikovány oblasti vhodné pro další hodnocení a přípravu návrhu akceleračních oblastí.“ Současně MŽP uvádí: „Tvorba změny, resp. jednotlivých ÚO byla přímo ovlivňována výsledky z procesu SEA, tzn. na základě procesu SEA bylo vyjmuto 16 AO či byly učiněny jiné úpravy.“ Z uvedených tvrzení vyplývá několik vzájemně obtížně slučitelných závěrů: – prvotní identifikace lokalit probíhala prostřednictvím odborných podkladů a analytického nástroje „semafor“, – návrh akceleračních oblastí byl vytvořen ještě před výsledky SEA, – SEA následně vedla k dílčím úpravám již vytvořeného návrhu. Vzniká tím zásadní vnitřní rozpor. Z poskytnutých informací totiž není možné objektivně určit: – zda SEA skutečně vytvářela návrh akceleračních oblastí, – zda SEA pouze korigovala již vytvořený návrh, – jakým způsobem byly výsledky SEA promítány do samotného procesu výběru lokalit, – jaké změny SEA skutečně vyvolala, – zda SEA hodnotila otevřené varianty řešení, nebo již předem vytvořený soubor lokalit. Pokud byly lokality nejprve vybrány prostřednictvím analytických podkladů a teprve následně podrobeny SEA, vzniká riziko, že SEA neplnila funkci skutečného rozhodovacího nástroje, ale pouze funkci následné validace předem vytvořeného řešení. Takový postup může vést k situaci, kdy: – výběr lokalit proběhne mimo proces SEA, – klíčová rozhodnutí budou učiněna před environmentálním hodnocením, – SEA bude následně pouze potvrzovat již přijatá rozhodnutí, – alternativní řešení nebudou reálně posuzována. Současně není zřejmé, jakým způsobem byla při výběru lokalit zajištěna objektivní vazba mezi: – identifikovanými vlivy, – návrhy zmírňujících opatření, – vyhodnocením variant, – výsledným rozhodnutím o zachování či vyloučení jednotlivých lokalit. Bez této informace nelze objektivně ověřit, zda proces SEA skutečně plnil svou preventivní a rozhodovací funkci. Takový postup je v rozporu: – se směrnicí Evropského parlamentu a Rady 2001/42/ES o posuzování vlivů některých plánů a programů na životní prostředí, – se zákonem č. 100/2001 Sb., o posuzování vlivů na životní prostředí, – se zákonem č. 283/2021 Sb., stavební zákon, – s Metodickým doporučením Ministerstva životního prostředí ke zpracování vyhodnocení SEA, – s principem prevence, – s principem předběžné opatrnosti, – s požadavkem transparentnosti, – s požadavkem přezkoumatelnosti správních aktů. Dokumentace je proto v této části nepřezkoumatelná a skutkový stav nebyl zjištěn v rozsahu nezbytném pro objektivní posouzení návrhu. **Návrh řešení:**	

Poř. č.	Připomínkové místo	Číslo jednací	Článek	AO	Připomínka	Vyhodnocení
					Požadujeme doplnění dokumentace o přezkoumatelné vysvětlení role procesu SEA při výběru akceleračních oblastí, včetně doložení časové posloupnosti jednotlivých kroků, způsobu promítání výsledků SEA do návrhu a objektivního vysvětlení, jakým způsobem SEA ovlivnila samotný výběr lokalit. Současně požadujeme doložení, že proces SEA nepředstavoval pouze následné potvrzení již vytvořeného řešení, ale skutečný nástroj strategického rozhodování a hodnocení alternativ. Pokud nebude možné uvedené nedostatky objektivně a přezkoumatelně odstranit, Požadujeme vypuštění akcelerační oblasti AOV49 – Křeč a souvisejícího územního opatření z návrhu Změny č. 2 Územního rozvojového plánu ČR. **Připomínka č. 141: Koncentrace těžiště veřejné účasti do jediné fáze SEA** Dokumentace vztahující se k akcelerační oblasti AOV49 – Křeč vykazuje závažný procesní nedostatek spočívající v nepřiměřené koncentraci účasti veřejnosti do jediné fáze procesu SEA, přestože navržený mechanismus akceleračních oblastí současně připouští omezení nebo vyloučení dalších navazujících procesních práv veřejnosti. Účast veřejnosti v procesech posuzování vlivů na životní prostředí nepředstavuje pouze formální procesní krok, ale významný nástroj identifikace lokálních konfliktů, ověřování správnosti podkladů a kontroly rozhodovacího procesu. Smyslem tohoto principu je umožnit průběžné zapojení veřejnosti v různých úrovních rozhodování odpovídajících míře znalosti konkrétního záměru. Směrnice Evropského parlamentu a Rady 2001/42/ES předpokládá, že veřejnost musí mít včasnou a účinnou možnost vyjádřit své stanovisko před přijetím návrhu. Současně systém posuzování vlivů na životní prostředí tradičně pracuje s víceúrovňovým modelem účasti: – koncepční úroveň (SEA), – projektová úroveň (EIA), – navazující povolovací řízení. Jednotlivé fáze se vzájemně doplňují a reagují na rozdílnou míru znalosti konkrétních parametrů budoucího záměru. Ministerstvo životního prostředí v odpovědi k žádosti o informace výslovně uvádí: „Těžiště účasti veřejnosti proto leží především v procesu SEA.“ Současně MŽP uvádí: „Za splnění stanovených podmínek a zmírňujících opatření v ÚO tak může dojít k realizaci záměrů obnovitelných zdrojů energie bez tzv. procesu EIA.“ Dále MŽP uvádí: „V případě, kdy pro záměr OZE umisťovaný do akcelerační oblasti neprobíhá proces EIA, není z logiky věci ani možná účast v něm.“ A současně: „neaktivují speciální práva dotčené veřejnosti.“ Z uvedených tvrzení vyplývá: – proces EIA může být v některých případech zcela vyloučen, – navazující řízení nemusí aktivovat zvláštní procesní práva veřejnosti, – hlavní prostor pro uplatnění připomínek veřejnosti zůstává soustředěn do procesu SEA. Vzniká tím zásadní procesní problém. Pokud dochází k omezení nebo vyloučení dalších procesních práv veřejnosti v navazujících fázích, musí proces SEA svou podrobností, rozsahem podkladů a procesní kvalitou odpovídat této zvýšené odpovědnosti. Současně však dokumentace SEA sama opakovaně připouští: – neznalost konkrétního umístění budoucích zařízení, – neznalost jejich skutečných parametrů, – neznalost rozsahu doprovodných staveb, – nejistotu biologických, krajinných a zdravotních dopadů, – potřebu dalších studií, monitoringů a navazujících hodnocení. Vzniká tím zásadní vnitřní rozpor. Na jedné straně MŽP přisuzuje procesu SEA rozhodující význam pro účast veřejnosti. Na druhé straně dokumentace sama připouští, že v době SEA nejsou známy podstatné parametry budoucích záměrů. Pokud současně:	

Poř. č.	Připomínkové místo	Číslo jednací	Článek	AO	Připomínka	Vyhodnocení
					– následná EIA nemusí proběhnout, – zvláštní práva veřejnosti nemusí vzniknout, – konkrétní podoba budoucích záměrů není známa, pak vzniká situace, kdy veřejnost získává jedinou možnost účasti ve fázi, kdy současně ještě nejsou známy informace rozhodující pro objektivní hodnocení skutečných dopadů. Takový postup může vést k omezení skutečné účinnosti participace veřejnosti. Veřejnost totiž nemůže efektivně hodnotit: – skutečné hlukové zatížení, – konkrétní rozmístění zařízení, – stroboskopické efekty, – konkrétní zásahy do krajiny, – biologické dopady, – skutečné kumulativní účinky, pokud tyto parametry nejsou v době účasti známé. Takový postup je v rozporu: – se směrnicí Evropského parlamentu a Rady 2001/42/ES o posuzování vlivů některých plánů a programů na životní prostředí, – se zákonem č. 100/2001 Sb., o posuzování vlivů na životní prostředí, – se zákonem č. 283/2021 Sb., stavební zákon, – s principem prevence, – s principem předběžné opatrnosti, – s principem účinné participace veřejnosti, – s požadavkem přezkoumatelnosti správních aktů. Dokumentace je proto v této části nepřezkoumatelná a skutkový stav nebyl zjištěn v rozsahu nezbytném pro objektivní posouzení návrhu. **Návrh řešení:** Požadujeme doplnění dokumentace o objektivní a přezkoumatelné vysvětlení, jakým způsobem byla při omezení navazujících procesních práv veřejnosti zajištěna účinná ochrana práv veřejnosti v procesu SEA. Současně požadujeme doložení, že úroveň podrobnosti dokumentace SEA odpovídá její deklarované funkci hlavního a rozhodujícího nástroje veřejné participace. Pokud nebude možné uvedené nedostatky objektivně a přezkoumatelně odstranit, Požadujeme vypuštění akcelerační oblasti AOV49 – Křeč a souvisejícího územního opatření z návrhu Změny č. 2 Územního rozvojového plánu ČR. **Připomínka č. 142: Rozpor mezi tvrzením o strategické úrovni SEA a požadavkem na projektovou podrobnost** Dokumentace vztahující se k akcelerační oblasti AOV49 – Křeč vykazuje závažný vnitřní rozpor spočívající v nesouladu mezi deklarovanou strategickou povahou procesu SEA a současným požadavkem na takovou míru podrobnosti, která fakticky přebírá část funkcí standardního projektového posuzování. Proces SEA představuje strategickou úroveň posuzování. Jeho účelem je identifikace rámcových environmentálních souvislostí, posouzení alternativ a identifikace potenciálních konfliktů při zachování odpovídající míry obecnosti. Naopak projektové posouzení (EIA) slouží k hodnocení konkrétního záměru, jeho konkrétního umístění a konkrétních parametrů. Oba procesy mají rozdílný účel a rozdílnou úroveň podrobnosti. Ministerstvo životního prostředí v odpovědi k žádosti o informace uvádí: „Tomu odpovídá podrobnost zpracování SEA, které hodnotí jednotlivé ÚO stanovené pro jednotlivé akcelerační oblasti.“ Současně MŽP uvádí: „Za splnění stanovených podmínek a zmírňujících opatření v ÚO tak může dojít k realizaci záměrů obnovitelných zdrojů energie bez tzv. procesu EIA.“ A současně: „Těžiště účasti veřejnosti proto leží především v procesu SEA.“	

Poř. č.	Připomínkové místo	Číslo jednací	Článek	AO	Připomínka	Vyhodnocení
					Z uvedených tvrzení vyplývá několik zásadních důsledků: – proces SEA má být zpracován ve vyšší míře podrobnosti, – SEA současně přebírá část funkcí standardního projektového hodnocení, – proces EIA nemusí v některých případech vůbec proběhnout, – hlavní procesní prostor pro účast veřejnosti je soustředěn právě do SEA. Vzniká tím zásadní vnitřní rozpor dokumentace. Pokud proces SEA fakticky přebírá část funkcí EIA a současně omezuje význam navazujících procesních mechanismů, musí současně obsahovat podklady a hodnocení odpovídající této zvýšené odpovědnosti. Dokumentace však současně opakovaně připouští, že v době SEA nejsou známy podstatné parametry budoucích záměrů, zejména: – konkrétní umístění jednotlivých zařízení, – jejich počet, výška a technické parametry, – rozsah doprovodné infrastruktury, – konkrétní biologické dopady, – konkrétní hlukové účinky, – konkrétní světelné a stroboskopické efekty, – konkrétní zásahy do krajinného rázu, – skutečné kumulativní a synergické účinky. Dokumentace současně opakovaně odkazuje na budoucí doplnění studií, monitoringů a dalších podkladů. Vzniká tím zásadní logický rozpor: Na jedné straně MŽP přiznává procesu SEA mimořádně vysokou rozhodovací a procesní roli. Na druhé straně dokumentace připouští, že v době SEA nejsou známy údaje nezbytné pro objektivní hodnocení skutečných dopadů. Pokud tedy: – konkrétní parametry nejsou známy, – některé navazující procesy mohou odpadnout, – významná část procesních práv veřejnosti se přesouvá do SEA, pak nelze objektivně ověřit, zda podrobnost dokumentace skutečně odpovídá deklarované funkci procesu. Proces SEA totiž nemůže současně: – zůstat strategickým hodnocením s omezenou mírou detailu, – nahrazovat projektové hodnocení konkrétních dopadů, – přebírat hlavní prostor pro účast veřejnosti. Takový model vede k situaci, kdy se proces SEA nachází mezi dvěma úrovněmi posouzení, aniž by plně odpovídal požadavkům kterékoliv z nich. Takový postup je v rozporu: – se směrnicí Evropského parlamentu a Rady 2001/42/ES o posuzování vlivů některých plánů a programů na životní prostředí, – se zákonem č. 100/2001 Sb., o posuzování vlivů na životní prostředí, – se zákonem č. 283/2021 Sb., stavební zákon, – s Metodickým doporučením Ministerstva životního prostředí ke zpracování vyhodnocení SEA, – s principem prevence, – s principem předběžné opatrnosti, – s požadavkem přezkoumatelnosti správních aktů. Dokumentace je proto v této části nepřezkoumatelná a skutkový stav nebyl zjištěn v rozsahu nezbytném pro objektivní posouzení návrhu. **Návrh řešení:** Požadujeme doplnění dokumentace o přezkoumatelné vysvětlení, jakým způsobem úroveň podrobnosti SEA odpovídá její deklarované funkci při omezení navazujících procesů a práv veřejnosti.	

Poř. č.	Připomínkové místo	Číslo jednací	Článek	AO	Připomínka	Vyhodnocení
					Současně požadujeme doložení, že dokumentace obsahuje dostatečné podklady pro hodnocení konkrétních rizik, kumulativních vlivů, variant řešení a územních konfliktů, nebo alternativně objektivní doložení, že tyto otázky budou podrobeny plnohodnotnému navazujícímu hodnocení. Pokud nebude možné uvedené nedostatky objektivně a přezkoumatelně odstranit, Požadujeme vypuštění akcelerační oblasti AOV49 – Křeč a souvisejícího územního opatření z návrhu Změny č. 2 Územního rozvojového plánu ČR.	
11470.	Jan Voříšek	MMR-47779-2026-81	99czd	AOV50	**PŘIPOMÍNKA K NÁVRHU ZMĚNY Č. 2 ÚZEMNÍHO ROZVOJOVÉHO PLÁNU ČR (dle § 97 zákona č. 283/2021 Sb., stavební zákon)** **PŘIPOMÍNKA K VYHODNOCENÍ VLIVŮ NÁVRHU ZMĚNY Č. 2 ÚZEMNÍHO ROZVOJOVÉHO PLÁNU NA UDRŽITELNÝ ROZVOJ ÚZEMÍ** **PŘIPOMÍNKA K NÁVRHŮM JEDNOTLIVÝCH ÚZEMNÍCH OPATŘENÍ K AKCELERAČNÍM OBLASTEM VYMEZENÝM V NÁVRHU ZMĚNY Č. 2 ÚZEMNÍHO ROZVOJOVÉHO PLÁNU** V souladu s možností uplatnit připomínky k návrhu Změny č. 2 Územního rozvojového plánu ČR (ÚRP ČR) podávám připomínky k vymezení akcelerační oblasti pro rozvoj výroby energie z větrné energie. **Číslo připomínky: AOV50** Připomínky podávám: ☑ jako osoba dotčená navrhovaným vymezením akcelerační oblasti a jejími dopady na kvalitu života, krajinu a životní prostředí ☑ jako osoba hájící ochranu přírody, krajiny, biologické rozmanitosti a ochranu volně žijících živočichů, zejména ptáků a netopýrů ohrožených provozem větrných elektráren a fragmentací krajiny ☑ jiné: ochrana veřejných zájmů v oblasti ochrany krajiny, lesů, vodních zdrojů, biodiverzity a udržitelného rozvoje území **III. NÁZEV ZÁMĚRU** **Akcelerační oblast AOV50 – Obrataň.** **IV. DOTČENÉ ÚZEMÍ** Akcelerační oblast: AOV50 – Obrataň Na území: Jihočeského kraje: Na území obcí: Dolní Hořice (ORP Tábor) V katastrálním území: 726079 Nové Dvory u Pořína v obci Dolní Hořice 726087 Pořín v obci Dolní Hořice 732907 Prasetín v obci Dolní Hořice Na území: Kraje Vysočina Na území obcí: Obrataň (ORP Pacov) V katastrálním území: 708691 Bezděčín u Obrataně v obci Obrataň 708704 Hrobská Zahrádka v obci Obrataň 708712 Obrataň Rozloha plochy 6,5 km^2, max. výkon 63 MW, max. počet věží 18, max. výška věží 250 m. **V. STANOVISKO**	**Neakceptováno.** Vymezení akcelerační oblasti AOV48 – Chrbonín proběhlo na základě biologického posouzení konkrétního navrhovaného území podle § 11 odst. 3 resp. 4 ZOZE, jehož výsledky spolu s výsledky vyhodnocení vlivů na životní prostředí (SEA/VVURÚ, Příloha 5 k Z2 ÚRP) byly zapracovány do návrhu Změny č. 2 ÚRP; oblasti, u nichž autorizované osoby identifikovaly významné negativní nebo kumulativní vlivy, byly ze Z2 ÚRP vyloučeny (odůvodnění Z2 ÚRP, odst. 32). Zpracování VVURÚ odpovídá obsahem i strukturou požadavkům přílohy č. 4 stavebního zákona; jde o hodnocení na úrovni koncepce, nikoli na úrovni konkrétních záměrů, a tomu odpovídá i míra podrobnosti použitých podkladů. Vliv umístění akceleračních oblastí na prostupnost krajiny a migraci živočichů byl posuzován v rámci vyhodnocení vlivu návrhu Změny č. 2 ÚRP na udržitelný rozvoj území, jehož součástí je i vyhodnocení vlivu na životní prostředí (SEA) a vyhodnocení vlivů na lokality soustavy Natura 2000. V rámci územních opatření je stanovena podmínka zaručující zachování prostupnosti. Samotný způsob vymezení akceleračních oblastí na základě podkladů (biologická posouzení, mapy citlivosti ptáků vůči výstavbě VTE zpracované ČSO, území významná pro netopýry dle podkladů ČESON, biotopy zvláště chráněných druhů velkých savců a další) a nařízení vlády č. 507/2025 Sb. minimalizuje vliv na složky životního prostředí. Pro všechny akcelerační oblasti jsou současně pořizována územní opatření, která obsahují opatření stanovená na základě biologických posouzení. Tato opatření dále zmírňují negativní vlivy, které nebylo možné vyloučit vymezením akcelerační oblasti. Podmínky v územních opatřeních zahrnují ochranu prvků lokálního ÚSES a všech biokoridorů, ochranu biotopů, ZPF a PUPFL, dále povinnost biologického dozoru, monitoring mortality ptáků a netopýrů, detekční systémy a další podmínky specifické vzhledem ke konkrétní akcelerační oblasti. Jedním z podkladů pro zpracování Z2 ÚRP byl dokument Akcelerační oblasti, předvýběr ploch k výstavbě VTE, Screening území ČR z hlediska ochrany krajinného rázu (Roman Bukáček, Simona Vondráčková, 2025). Při vymezování akceleračních oblastí byl krajinný ráz dále prověřován, a to s ohledem na

Poř. č.	Připomínkové místo	Číslo jednací	Článek	AO	Připomínka	Vyhodnocení
					S návrhem Územního opatření k AOV50 – Obrataň zásadně nesouhlasíme a požadujeme vypuštění akcelerační oblasti AOV50 – Obrataň a souvisejícího územního opatření z návrhu Změny č. 2 Územního rozvojového plánu ČR. Návrh akcelerační oblasti AOV50 – Obrataň vykazuje závažné věcné, procesní a metodické nedostatky, které v souhrnu znemožňují objektivně ověřit správnost závěrů dokumentace SEA a přezkoumat zákonnost navrženého řešení. Dokumentace zejména neprokazuje: – proč byla vybrána právě lokalita AOV50 – Obrataň a proč nebyly přednostně využity antropogenně narušené nebo méně konfliktní plochy, přestože tento požadavek vyplývá ze zákona č. 249/2025 Sb., směrnice RED III i ze zadání Změny č. 2 ÚRP, – proč byla navržena akcelerační oblast v území s významnými krajinnými hodnotami, zemědělským využitím, přírodními a kulturně-historickými vazbami a citlivými hydrologickými poměry, – že byly objektivně vyhodnoceny alternativní lokality, méně konfliktní varianty nebo jiné scénáře rozmístění a intenzity využití území, – konkrétní rozmístění jednotlivých větrných elektráren v území a jejich skutečný vztah k obytné zástavbě, zemědělsky využívaným plochám, krajinným dominantám, biologicky významným lokalitám a vodním zdrojům, – že navržené podmínky a pravidla pro budoucí využití území jsou dostatečně určité, jednoznačné a vynutitelné a umožňují předvídat skutečný rozsah zásahu do území, – že byly dostatečně posouzeny dopady na kvalitu života obyvatel, ochranu obytného prostředí a veřejné zdraví, zejména ve vztahu k plánované výšce větrných elektráren až 250 m, hlukové zátěži, amplitudové modulaci, stroboskopickému efektu a dlouhodobému psychosociálnímu působení rozsáhlého technického zařízení v krajině, – že byly řádně vyhodnoceny dopady na krajinný ráz území Jihočeského kraje a Kraje Vysočina, včetně ochrany krajinných horizontů, harmonického měřítka krajiny, kulturně-historických hodnot, pohledových vazeb a rekreační funkce území, – že byly dostatečně vyhodnoceny dopady na zemědělský půdní fond, vodní režim krajiny, biologickou rozmanitost a ekologickou stabilitu území, – že byly dostatečně vyhodnoceny důsledky výstavby přístupových komunikací, manipulačních ploch, kabelových tras, trafostanic a další související infrastruktury, – že byly objektivně prokázány reálné možnosti dopravy nadrozměrných komponentů větrných elektráren, zejména lopatek o délce přibližně 80 m, do území AOV50 – Obrataň bez rozsáhlých zásahů do místní dopravní infrastruktury, krajiny, zeleně a obytného prostředí dotčených obcí, – že byly dostatečně vyhodnoceny kumulativní a synergické dopady souběžného působení až 18 větrných elektráren o výšce až 250 m a související technické infrastruktury, – že byly dostatečně vyhodnoceny regionální kumulativní dopady souvislého pásu akceleračních oblastí v širším území, zejména ve vztahu k akceleračním oblastem AOV47 – Bukovec, AOV48 – Chrbonín a AOV49 – Křeč, – že byly dostatečně vyhodnoceny možné dopady na biologicky významné druhy a migrační vazby v území, zejména ve vztahu k netopýrům využívajícím EVL Chýnovská jeskyně (Natura 2000), jejich migračním trasám, lovištím a dalším funkčně propojeným biotopům,	hodnoty území. Vlivy na krajinný ráz pak byly dále vyhodnoceny v rámci VVURÚ, a to jak z hlediska navrhovaného souboru akceleračních oblastí jako celku, tak pro jednotlivá území v kartách akceleračních oblastí, které obsahují i mapy viditelnosti (Příloha SEA). Podmínky v územních opatřeních pak dále omezují barevné řešení doprovodných staveb a rozsah trvalých terénních úprav. Kumulativní a synergické vlivy sousedních akceleračních oblastí byly posuzovány v rámci SEA/VVURÚ; jejich výsledky byly promítnuty do vymezení akceleračních oblastí a podmínek územních opatření. Při vymezení akceleračních oblastí nelze předjímat konkrétní technické parametry či přesné umístění záměrů OZE. Obavy z negativních vlivů hluku a stroboskopického efektu řeší podmínky stanovené ve všech územních opatřeních pro akcelerační oblasti pro VTE, které ukládají zpracování hlukové studie, studie působení stroboskopického efektu, včetně minimalizace shadow flicker efektu. V případě, že by záměr nesplňoval zákonné hygienické limity (nařízení vlády č. 272/2011 Sb., o ochraně zdraví před nepříznivými účinky hluku a vibrací) a současně podmínky v územním opatření, nemůže být povolen. V souvisejících územních opatření jsou stanoveny podmínky, které zajišťují ochranu protierozních opatření, funkčních melioračních zařízení, vodních toků a ploch a rovněž omezující možné terénní úpravy. Vzhledem k charakteru a rozsahu potenciálních záměrů se při naplnění podmínek nepředpokládá realizace v takovém rozsahu, který by mohl významně ovlivnit vodní režim v rámci akceleračních oblastí. Narušení systému podzemních vod se s ohledem na mělké založení převažující většiny VTE (do cca 5 m) a malou plochu narušení podloží (cca 20x20m) rovněž nepředpokládá. V souladu s požadavky vodního zákona se v rámci procesu povolování záměru bude vyjadřovat vodoprávní úřad. Při vymezování akceleračních oblastí byly zohledněny požadavky nařízení vlády č. 507/2025 Sb. Územní opatření stanoví podmínky zajišťující ochranu zemědělského hospodaření v akceleračních oblastech. Otázky ochrany vodních zdrojů, lesního hospodářství a bezpečnosti leteckého provozu jsou předmětem podmínek stanovených v územním opatření a navazujících správních řízení. Územní plánování na celostátní úrovni je výkonem státní správy; ústavou zaručená samospráva obcí (čl. 8, 100, 101 Ústavy ČR) tím není dotčena. Dostupné odborné studie ani výsledky vyhodnocení vlivů na udržitelný rozvoj území neprokazují plošný významný negativní vliv větrných elektráren na zdravotní stav, reprodukci nebo welfare volně žijících ani chovaných zvířat při dodržení

Poř. č.	Připomínkové místo	Číslo jednací	Článek	AO	Připomínka	Vyhodnocení
					– že byly dostatečně vyhodnoceny možné dopady na orla mořského (Haliaeetus albicilla) a další zvláště chráněné druhy ptáků, včetně rizika kolizní mortality, vyrušování, ztráty vhodných biotopů a kumulativních dopadů více větrných parků v širším regionu, – že byly dostatečně vyhodnoceny možné dopady na chráněné druhy, migrační vazby v území, ptáky, netopýry a další biologicky významné složky krajiny, – že byly dostatečně vyhodnoceny střety s ochranou vodních zdrojů, hydrogeologickými poměry, prameništi a hydrologicky citlivými lokalitami, – že byly dostatečně vyhodnoceny dopady stavební fáze, dopravy nadrozměrných komponentů a souvisejících zásahů do místní infrastruktury a krajiny, – že byly dostatečně vyhodnoceny dopady na vlastnická práva, hodnotu nemovitostí, rekreační využití krajiny a dlouhodobý rozvoj dotčených obcí, – že dokumentace pracuje s dostatečně určitými podklady umožňujícími objektivní hodnocení skutečných dopadů návrhu. Dokumentace současně v řadě oblastí nepřípustně přesouvá podstatné části hodnocení do budoucích navazujících řízení, biologických monitoringů, projektových dokumentací a individuálních procesů EIA, přestože strategické hodnocení SEA má sloužit právě k preventivní identifikaci a odstranění významných konfliktů ještě před vymezením akcelerační oblasti. Dokumentace tak současně připouští existenci významných nejistot, střetů, omezení a neznámých parametrů budoucích staveb, avšak bez dostatečného odborného odůvodnění dospívá k jednoznačnému závěru o přijatelnosti návrhu. Vzniká tím zásadní vnitřní rozpor mezi rozsahem známých informací, identifikovanými riziky a výslednými závěry dokumentace. Nedostatky dokumentace jsou zvlášť závažné ve vztahu k rozsahu navržené akcelerační oblasti AOV50 – Obrataň, maximálním parametrům zařízení a jejímu kumulativnímu působení s dalšími akceleračními oblastmi v regionu, které může vést k významné industrializaci krajiny, narušení krajinného rázu, fragmentaci ekologických vazeb a významnému zatížení obyvatel i životního prostředí. Požadujeme proto vypuštění akcelerační oblasti AOV50 – Obrataň a souvisejícího územního opatření z návrhu Změny č. 2 Územního rozvojového plánu ČR. Současně požadujeme, aby všechny uplatněné připomínky byly řádně, samostatně a individuálně vypořádány v souladu se zákonem, včetně konkrétního, věcného a přezkoumatelného odůvodnění způsobu jejich vypořádání, uvedení podkladů, z nichž pořizovatel vycházel, a vysvětlení, jakým způsobem byly jednotlivé odborné argumenty, zjištěné rozpory a předložené důkazy zohledněny při rozhodování o návrhu. **VI. SEZNAM PŘIPOMÍNEK K AKCELERAČNÍ OBLASTI AOV50 – Obrataň** **A) Systémové a procesní vady návrhu AOV50 – Obrataň** Připomínka č. 1: Nedovolené nahrazení projektového posouzení (EIA) strategickým posouzením (SEA) Připomínka č. 2: Rozpor mezi měřítkem ÚRP a požadovanou podrobností posouzení Připomínka č. 3: Nedostatečné vyhodnocení vedlejších a doprovodných staveb Připomínka č. 4: Nevyhodnocení nejistot, variantních scénářů a alternativních řešení Připomínka č. 5: Omezení participace veřejnosti v navazujících řízeních	standardních provozních podmínek. Reakce zvířat na nové prvky v krajině je do značné míry druhově specifická a závisí na konkrétních podmínkách lokality. Případné specifické vlivy budou řešeny v navazujících řízeních na základě podrobnějších znalostí konkrétního záměru. Samotná existence akcelerační oblasti proto není důvodem pro předpoklad významného negativního ovlivnění welfare zvířat. Vymezení akcelerační oblasti v ÚRP nezakládá možnost vyvlastnění ani právo na výstavbu VTE a nevylučuje jiné využití území. Nebylo prokázáno, že by instalace VTE měla významný negativní vliv na cenu nemovitostí či provádění investic. Lokální dopady na cenu nemovitostí konkrétních záměrů nelze posuzovat na koncepční úrovni při vymezování akceleračních oblastí v ÚRP. Z2 ÚRP zohledňuje ochranu hodnot území jako jednu ze základních zásad územního plánování dle ustanovení § 38 a § 39 stavebního zákona. Akcelerační oblasti jsou vymezovány přednostně v lokalitách s nižší krajinnou a rekreační hodnotou. Dopady na rekreaci a turistiku na lokální úrovni Z2 ÚRP nepředjímá. Nepředpokládá se významný negativní vliv na rekreační potenciál a cestovní ruch. Vybudování navazujících přístupových obslužných komunikací zlepší dostupnost území. Ochrana ZPF je řešena v souvisejících územních opatřeních. Podmínkami je zajištěno, že nebudou vznikat neobhospodařovatelné zbytkové zemědělské pozemky ani pozemky bez přístupu k veřejně přístupné pozemní komunikaci. Dále je v nich požadavek na upřednostní nižších tříd ochrany ZPF při realizaci záměrů OZE a je stanovena maximální plocha dlouhodobého nebo trvalého odnětí ZPF pro záměry OZE v celé akcelerační oblasti. Souhlas s odnětím ze ZPF bude vydán v navazujícím řízení dle stavebního zákona. Při vymezení akceleračních oblastí nelze předjímat konkrétní technické parametry či přesné umístění záměrů OZE. Bezpečnost leteckého provozu je pak řešena při povolování konkrétního záměru, kdy se vyjadřují Úřad pro civilní letectví, Řízení letového provozu i Armáda ČR a upřesňují umístění či požadavky na denní i noční osvětlení definované v leteckém předpisu L-14. Použití certifikovaných technologií větrných elektráren, vybavení prvky, které snižují riziko požáru apod., postupů výstavby, bude záležitostí povolování konkrétních záměrů stavebním úřadem. Rovněž při žádosti o udělení licence na výrobu elektřiny, kterou uděluje Energetický regulační úřad musí provozovatel prokázat, že splňuje bezpečnostní a provozní požadavky splnění norem. Obavy z ohrožení lidí nejsou podloženy reálnými daty z mnohaletého provozu desetitisíců větrných elektráren v Evropě.

Poř. č.	Připomínkové místo	Číslo jednací	Článek	AO	Připomínka	Vyhodnocení
					B) Rozpor s Územním rozvojovým plánem České republiky, principem minimalizace dopadů a neprokázání veřejného zájmu Připomínka č. 6: Rozpor s deklarovanými principy Územního rozvojového plánu České republiky Připomínka č. 7: Neprokázání proporcionality a převažujícího veřejného zájmu Připomínka č. 8: Rozpor s deklarovanými klimatickými a environmentálními přínosy Připomínka č. 9: Vnitřní rozpory mezi deklarovanými cíli ÚRP a konkrétním vymezením AOV50 **C) Rozpor s ochranou vod, hydrogeologických poměrů a vodních zdrojů** Připomínka č. 10: Nesprávně zjištěný skutkový stav – ochranná pásma vodních zdrojů Připomínka č. 11: Nepřípustné odkládání posouzení vlivů na vody do navazujících řízení Připomínka č. 12: Absence závazných limitů pro zakládání větrných elektráren Připomínka č. 13: Nedostatečné posouzení ochranných pásem vodních zdrojů a individuálních studní Připomínka č. 14: Rizika zásahů do puklinových kolektorů a změn proudění podzemních vod Připomínka č. 15: Vibrace, mechanické zatížení a hydrogeologická stabilita území Připomínka č. 16: Riziko kontaminace podzemních vod a havárií technických kapalin Připomínka č. 17: Retenční schopnost krajiny, infiltrace a kumulativní hydrologické dopady **D) Rozpor s ochranou zemědělského půdního fondu (ZPF)** Připomínka č. 18: Nedostatečné vyhodnocení záborů pozemků zemědělského půdního fondu (ZPF) Připomínka č. 19: Riziko zhutnění půdy a poškození melioračních systémů Připomínka č. 20: Neproveditelnost a nepřezkoumatelnost podmínky vypínání větrných elektráren při zemědělských pracích Připomínka č. 21: Nevratnost záborů zemědělského půdního fondu a absence rekultivační strategie Připomínka č. 22: Nedostatečné vyhodnocení kumulativních záborů zemědělského půdního fondu a degradace půdy v širším území Připomínka č. 23: Degradace zemědělské půdy Připomínka č. 24: Změny mikroklimatu a vysušování zemědělské krajiny Připomínka č. 25: Dopady na vegetaci, produktivitu půdy a vodní režim krajiny Připomínka č. 26: Eroze, hydrologické změny a destabilizace půdního prostředí **E) Ochrana přírody a biodiverzity** Připomínka č. 27: Nedostatečné posouzení dopadů na soustavu Natura 2000 a evropsky významné lokality Připomínka č. 28: Nedostatečné biologické průzkumy a absence dlouhodobého monitoringu Připomínka č. 29: Nedostatečné hodnocení dopadů na chráněné druhy ptáků	

Poř. č.	Připomínkové místo	Číslo jednací	Článek	AO	Připomínka	Vyhodnocení
					Připomínka č. 30: Migrační koridory netopýrů a nedostatečná ochrana zimovišť Připomínka č. 31: Mortalita netopýrů, barotrauma a lesní prostředí jako vysoce rizikový biotop Připomínka č. 32: Nedostatečně prokázaná účinnost biologických mitigací Připomínka č. 33: Nedostatečné hodnocení mokřadů, pramenišť a vodních biotopů Připomínka č. 34: Fragmentace krajiny a narušení ekologické stability Připomínka č. 35: Absence regionálního hodnocení kumulativních biologických dopadů Připomínka č. 36: Světelné znečištění a narušení nočních ekosystémů Připomínka č. 37: Ohrožení mokřadních biotopů, vlhkomilných habitatů a hydrologicky citlivých stanovišť Připomínka č. 38: Fragmentace krajiny a dopady na savce a myslivost Připomínka č. 39: Rozpor s principem prevence a předběžné opatrnosti Připomínka č. 40: Rozpor s metodikou a závaznými požadavky na vyhodnocení SEA **F) Rozpor s ochranou lesa a ochranou pozemků určených k plnění funkcí lesa (PUPFL)** Připomínka č. 41: Nedostatečné vyhodnocení záborů pozemků určených k plnění funkcí lesa (PUPFL) Připomínka č. 42: Nesprávné a nepřezkoumatelné hodnocení záborů a fragmentace pozemků určených k plnění funkcí lesa (PUPFL) Připomínka č. 43: Fragmentace lesních porostů a zásahy do významných krajinných prvků (VKP) Připomínka č. 44: Nevyhodnocení kumulativních dopadů souvislého pásu akceleračních oblastí na lesní ekosystémy a PUPFL Připomínka č. 45: Absence prokázání převahy veřejného zájmu nad ochranou lesa Připomínka č. 46: Nedostatečné posouzení mimoprodukčních funkcí lesa Připomínka č. 47: Nepřípustné odkládání ochrany lesa do navazujících řízení Připomínka č. 48: Rozpor s odbornými studiemi potvrzujícími negativní dopady fragmentace lesa Připomínka č. 49: Narušení vodního režimu lesa a zvýšení erozních procesů Připomínka č. 50: Ztráta uhlíkových zásob lesa a uhlíkový dluh Připomínka č. 51: Geotechnická stabilita a riziko eroze ve svažitých lesních územích **G) Krajinný ráz** Připomínka č. 52: Vnitřní rozpornost SEA při hodnocení krajinného rázu Připomínka č. 53: Rozpor s koncepční ochranou krajinného rázu Jihočeského kraje Připomínka č. 54: Rozpor se Strategií ochrany krajinného rázu Kraje Vysočina (SOKR) Připomínka č. 55: Ochrana harmonického měřítka krajiny a krajinných horizontů Připomínka č. 56: Industrializace krajiny a vznik technické dominanty nadregionálního významu Připomínka č. 57: Nedostatečné hodnocení kumulace větrných elektráren s technickou a dopravní infrastrukturou	

Poř. č.	Připomínkové místo	Číslo jednací	Článek	AO	Připomínka	Vyhodnocení
					Připomínka č. 58: Nedostatečné vyhodnocení kumulativních vizuálních dopadů Připomínka č. 59: Narušení kulturní krajiny, historických dominant a pohledových vazeb Připomínka č. 60: Zásah do symbolické a duchovní krajiny Josafatského údolí Připomínka č. 61: Nedostatečné hodnocení kulturně-historických lokalit a historické krajiny Připomínka č. 62: Absence objektivního hodnocení vizuální dominance a viditelnosti Připomínka č. 63: Světelné znečištění a ztráta noční krajiny Připomínka č. 64: Zásah do rekreační a estetické funkce krajiny Připomínka č. 65: Absence transparentní metodiky hodnocení krajinného rázu **H) Veřejné zdraví a ochrana obyvatel** Připomínka č. 66: Nedostatečné vyhodnocení dlouhodobých zdravotních dopadů na obyvatelstvo Připomínka č. 67: Nepřezkoumatelnost závěrů o „zanedbatelném vlivu“ na veřejné zdraví Připomínka č. 68: Absence komplexního posouzení hlukové zátěže a kumulativních vlivů Připomínka č. 69: Nedostatečné odstupové vzdálenosti od obytné zástavby Připomínka č. 70: Nepřípustné odložení zdravotního hodnocení do navazujících řízení Připomínka č. 71: Poruchy spánku, chronické obtěžování a psychosociální dopady Připomínka č. 72: Nízkofrekvenční hluk, infrazvuk a amplitudová modulace Připomínka č. 73: Stroboskopický efekt a vizuální zátěž obyvatel Připomínka č. 74: Rozpor s právními předpisy a principem předběžné opatrnosti **CH) Hmotné statky** Připomínka č. 75: Pokles hodnoty nemovitostí a omezení pokojného užívání majetku Připomínka č. 76: Nepřímé omezení vlastnického práva a zásah do kvality bydlení Připomínka č. 77: Rekreační hodnota krajiny a ekonomické dopady na území Připomínka č. 78: Poškození místní infrastruktury a dopady stavební fáze Připomínka č. 79: Omezení budoucího rozvoje obcí a blokace území Připomínka č. 80: Ekonomické oslabení obcí a ztráta vyjednávací pozice samospráv **I) Nesouhlas dotčených obcí a veřejnosti** Připomínka č. 81: Nesouhlas dotčených obcí, místní referendum a hromadná petice Připomínka č. 82: Omezení účinné participace veřejnosti a obcí Připomínka č. 83: Nesouhlas krajů a Senátu Parlamentu České republiky s vymezováním akceleračních oblastí Připomínka č. 84: Oslabení ústavně chráněného postavení samospráv Připomínka č. 85: Sociální polarizace venkovských komunit a narušení komunitní soudržnosti	

Poř. č.	Připomínkové místo	Číslo jednací	Článek	AO	Připomínka	Vyhodnocení
					Připomínka č. 86: Absence hodnocení sociální přijatelnosti a společenské akceptace návrhu Připomínka č. 87: Centralizace rozhodování a porušení principu subsidiarity Připomínka č. 88: Nevyhodnocené dopady akceleračních oblastí na územní plánování a výkon samosprávy **J) Nedostatečnost podmínek a zmírňujících opatření** Připomínka č. 89: Nedostatečně konkrétní a nevynutitelné zmírňující opatření Připomínka č. 90: Absence metodiky hodnocení účinnosti mitigací a nepřezkoumatelnost bodového systému Připomínka č. 91: Nedostatečně prokázaná účinnost opatření pro ochranu biodiverzity Připomínka č. 92: Nedostatečnost monitoringu a absence adaptivního managementu **K) Vnitřní rozpory v hodnocení kumulativních a synergických vlivů a nedostatečnost monitoringu** Připomínka č. 93: Vnitřní rozpor mezi identifikovanými riziky a závěrem o přijatelnosti Připomínka č. 94: Nedostatečné hodnocení kumulativních a synergických vlivů Připomínka č. 95: Absence hodnocení dlouhodobého vývoje území Připomínka č. 96: Nedostatečnost monitoringu a nepřípustné přenášení nejistot do budoucna **L) Absence variantního řešení a minimalizace konfliktů v území** Připomínka č. 97: Absence skutečného variantního řešení Připomínka č. 98: Rozpor s principem minimalizace územních konfliktů Připomínka č. 99: Nedostatečné prostorové a koncepční porovnání variant Připomínka č. 100: Absence transparentního prostorového hodnocení konfliktnosti území Připomínka č. 101: Nedostatečné odůvodnění výběru AOV50 – Obrataň **N) Bezpečnost – letectví, obrana státu a integrovaný záchranný systém** Připomínka č. 102: Nedostatečné posouzení vlivů na radarové systémy a bezpečnost leteckého provozu Připomínka č. 103: Nedostatečné posouzení dopadů na obranu státu a vojenské zájmy Připomínka č. 104: Nedostatečné vyhodnocení rizik pro integrovaný záchranný systém Připomínka č. 105: Absence hodnocení havarijních scénářů a krizové připravenosti Připomínka č. 106: Rizika havárií větrných elektráren a ohrožení obyvatelstva Připomínka č. 107: Rizika havárií a kontaminace půdy a vod Připomínka č. 108: Absence komplexního krizového a havarijního modelování Připomínka č. 109: Nepřípustné odkládání bezpečnostních rizik do navazujících řízení Připomínka č. 110: Nepřipravenost systému požární ochrany na havárie větrných elektráren	

Poř. č.	Připomínkové místo	Číslo jednací	Článek	AO	Připomínka	Vyhodnocení
					Připomínka č. 111: Nedostatečné posouzení rizika námrazy na lopatkách větrných elektráren a odhazování ledových fragmentů **O) Nedostatečné vyhodnocení environmentálních dopadů a připojení k přenosové soustavě** Připomínka č. 112: Nedostatečné vyhodnocení environmentálních dopadů stavební fáze a souvisejících zásahů do území Připomínka č. 113: Nedostatečné vyhodnocení odpadů, materiálových toků a provozních environmentálních rizik Připomínka č. 114: Nedostatečné vyhodnocení ukončení životnosti a likvidace zařízení Připomínka č. 115: Nevratné zásahy do podloží, absence strategie obnovy území a nedostatečné vyhodnocení dlouhodobých dopadů životního cyklu Připomínka č. 116: Nedostatečné vyhodnocení možností připojení větrných elektráren do elektrizační soustavy a souvisejících zásahů do území **P) Absence řádného hodnocení kumulativních a synergických vlivů** Připomínka č. 117: Absence komplexního regionálního hodnocení kumulativních a synergických vlivů Připomínka č. 118: Kumulativní hlukové zatížení, vibrace a synergické působení více větrných parků Připomínka č. 119: Kumulativní vizuální dopady, světelné efekty a industrializace krajiny Připomínka č. 120: Kumulativní psychosociální dopady a omezení rozvoje obcí Připomínka č. 121: Kumulativní ekologické dopady, fragmentace krajiny a migrační bariéry **Q) Nedostatečné odůvodnění výběru lokality a rozpor s deklarovanými kritérii** Připomínka č. 122: Rozpor s deklarovaným principem přednostního využívání brownfieldů a méně konfliktních lokalit Připomínka č. 123: Nedostatečné odůvodnění výběru lokality a absence transparentního multikriteriálního hodnocení Připomínka č. 124: Rozpor s principem „least-conflict siting“ a nedostatečné zohlednění sociální přijatelnosti Připomínka č. 125: Nedostatečné vyhodnocení kumulativních krajinných a vizuálních vlivů Připomínka č. 126: Nedostatečné zohlednění biodiverzity a environmentálních konfliktů při výběru lokalit **R) Nepřípustné odkládání a přenášení posouzení vlivů do navazujících fází rozhodování** Připomínka č. 127: Nepřípustné odkládání podstatných vlivů do navazujících řízení Připomínka č. 128: Rozpor s principem prevence a účelem strategického posuzování vlivů na životní prostředí Připomínka č. 129: Nepřípustné přenášení kumulativních a synergických vlivů do individuálních EIA Připomínka č. 130: Omezení účinné participace veřejnosti a dotčených obcí	

Poř. č.	Připomínkové místo	Číslo jednací	Článek	AO	Připomínka	Vyhodnocení
					S) Nepřezkoumatelnost Připomínka č. 131: Nepřezkoumatelnost z důvodu vysoké míry modelovosti a neurčitosti záměru Připomínka č. 132: Nejistota modelových scénářů a absence preventivního přístupu Připomínka č. 133: Nepřezkoumatelnost kumulativních a synergických vlivů při neznámých parametrech budoucí výstavby Připomínka č. 134: Neurčitost technických parametrů a nemožnost objektivního posouzení vlivů na krajinu a veřejné zdraví **T) Rozpor návrhu akceleračních oblastí se zadáním a nezohlednění krajských odborných stanovisek** Připomínka č. 135: Rozpor návrhu akceleračních oblastí se zadáním Změny č. 2 ÚRP, zákonem č. 249/2025 Sb. a cíli směrnice RED III Připomínka č. 136: Rozpor s krajskými územně plánovacími podklady a nezohlednění existujících koncepcí území **U) Nově zjištěné procesní a systémové rozpory vyplývající z odpovědi MŽP** Připomínka č. 137: Neexistence samostatné předběžné participace veřejnosti před výběrem akceleračních oblastí Připomínka č. 138: Nepřezkoumatelnost předběžného výběru lokalit prostřednictvím analytického nástroje „semafor“ Připomínka č. 139: Nepřezkoumatelný proces vyřazení 16 akceleračních oblastí Připomínka č. 140: Vnitřní rozpor mezi deklarovanou rolí SEA a skutečným rozhodovacím procesem Připomínka č. 141: Koncentrace těžiště veřejné účasti do jediné fáze SEA Připomínka č. 142: Rozpor mezi tvrzením o strategické úrovni SEA a požadavkem na projektovou podrobnost **VII. PŘIPOMÍNKY K AKCELERAČNÍ OBLASTI AOV50 – Obrataň** **A) Systémové a procesní vady návrhu AOV50 – Obrataň** **Připomínka č. 1: Nedovolené nahrazení projektového posouzení (EIA) strategickým posouzením (SEA)** Dokumentace vztahující se k akcelerační oblasti AOV50 – Obrataň vytváří zásadní procesní problém spočívající v nepřípustném nahrazení projektového posouzení konkrétních záměrů (EIA) strategickým posouzením (SEA), přestože obě úrovně posuzování sledují odlišný účel, pracují s odlišnou mírou podrobnosti a vycházejí z odlišného rozsahu podkladů. Proces SEA podle své podstaty slouží k hodnocení koncepcí, plánů a programů na strategické úrovni. Jeho účelem je identifikovat potenciální významné vlivy na životní prostředí a vytvořit rámec pro následné	

Poř. č.	Připomínkové místo	Číslo jednací	Článek	AO	Připomínka	Vyhodnocení
					rozhodování. Naproti tomu proces EIA slouží k podrobnému posouzení konkrétního záměru se znalostí jeho skutečného umístění, technického řešení, provozních parametrů a konkrétních dopadů na jednotlivé složky životního prostředí. Směrnice Evropského parlamentu a Rady 2001/42/ES o posuzování vlivů některých plánů a programů na životní prostředí stanoví, že posouzení vlivů má probíhat při přípravě plánů a programů, a tím zajistit zohlednění environmentálních hledisek v rozhodovacím procesu. EVROPSKÝ PARLAMENT A RADA EVROPSKÉ UNIE – směrnice 2001/42/ES: „Posuzování vlivů na životní prostředí by mělo být prováděno během přípravy plánů a programů a před jejich přijetím nebo předložením legislativnímu procesu.“ Směrnice však nestanoví, že by strategické posouzení mohlo nahrazovat podrobné projektové posouzení konkrétních staveb. Stejný princip potvrzuje i metodický postup Ministerstva životního prostředí pro zpracování vyhodnocení SEA pro územní opatření. MINISTERSTVO ŽIVOTNÍHO PROSTŘEDÍ – Metodické doporučení ke zpracování vyhodnocení SEA pro územní opatření dle § 8 odst. 2 zákona č. 249/2025 Sb.: Metodika uvádí, že jejím cílem je: „vymezit jednotný a přezkoumatelný postup při zpracování vyhodnocení SEA“ a stanovit „požadavky na věcný obsah, rozsah a přiměřenost zpracování jednotlivých částí vyhodnocení SEA.“ Metodika dále uvádí: „Cílem je, aby vyhodnocení SEA plnilo svou roli účinného nástroje prevence potenciálních negativních vlivů na životní prostředí.“ Současně metodika předpokládá, že podmínky a zmírňující opatření budou navrhovány ve vazbě na konkrétní charakteristiky území, konkrétní dopady a konkrétní identifikovaná rizika. Dokumentace SEA pro Změnu č. 2 ÚRP současně sama opakovaně připouští významné nejistoty týkající se budoucích záměrů: „Polohu a počet jednotlivých zařízení uvnitř akcelerační oblasti pro výrobu elektřiny využívající energii větru nelze předjímat.“ Dále dokumentace uvádí: „Toto měřítko a absence znalosti o konkrétním umístění a počtu jednotlivých VTE či skutečné velikosti instalovaných zařízení neumožňuje identifikovat přesně a podrobně konkrétní negativní vlivy na životní prostředí.“ Dokumentace současně připouští: „Nejistota hodnocení je dána zejména neznalostí konkrétního stavebně-technického řešení staveb.“ Pořizovatel tedy výslovně připouští, že v době hodnocení nejsou známy: – skutečný počet budoucích větrných elektráren, – jejich konkrétní umístění, – jejich technické parametry, – skutečný rozsah doprovodných staveb, – rozsah záborů území, – rozsah souvisejících komunikací a technické infrastruktury, – skutečné provozní parametry budoucích zařízení. Současně však dokumentace navzdory této nejistotě uzavírá, že návrh je přijatelný a že navržená opatření jsou dostatečná. Vzniká tím zásadní vnitřní rozpor.	

Poř. č.	Připomínkové místo	Číslo jednací	Článek	AO	Připomínka	Vyhodnocení
					Pokud nejsou známy konkrétní parametry budoucích zařízení, nelze objektivně modelovat skutečné hlukové zatížení, stroboskopický efekt, kumulativní působení více zařízení, reálný rozsah zásahů do biologických stanovišť, migračních koridorů, krajinného rázu ani konkrétní zdravotní dopady na obyvatelstvo. Bez znalosti těchto údajů současně nelze objektivně navrhnout účinná zmírňující opatření ani ověřit jejich skutečnou účinnost. Vzniká proto přímý rozpor mezi požadavkem metodiky na přezkoumatelný a konkrétní postup a samotným obsahem dokumentace SEA. Pokud metodika předpokládá navrhování konkrétních podmínek a zmírňujících opatření ve vazbě na konkrétní rizika a současně dokumentace připouští, že podstatné parametry budoucích zařízení nejsou známy, není zřejmé, jakým způsobem mohla být navržena dostatečná a účinná opatření. Dokumentace současně v řadě oblastí přesouvá řešení identifikovaných problémů do navazujících fází prostřednictvím monitoringu, doplnění biologických průzkumů, dalších odborných studií nebo projektové dokumentace. Takový postup však znamená, že podstatná část hodnocení je odložena až do budoucích řízení. Strategické posouzení přitom nemůže současně tvrdit, že konkrétní dopady nejsou známy, a současně dospět k závěru, že tyto neznámé dopady jsou přijatelné. Takový závěr není metodicky ani logicky přezkoumatelný. Současně zákon č. 249/2025 Sb., o urychlení využívání obnovitelných zdrojů energie, vytváří mechanismus, v němž závěry územního opatření mohou mít významné důsledky pro navazující povolovací řízení. V případě nedostatečně zjištěného skutkového stavu tak vzniká riziko, že strategické hodnocení bude fakticky plnit funkci projektového posouzení, aniž by disponovalo odpovídajícími podklady. Takový postup je v rozporu: – se směrnicí Evropského parlamentu a Rady 2001/42/ES o posuzování vlivů některých plánů a programů na životní prostředí, – se zákonem č. 100/2001 Sb., o posuzování vlivů na životní prostředí, – se zákonem č. 249/2025 Sb., o urychlení využívání obnovitelných zdrojů energie, – s Metodickým doporučením Ministerstva životního prostředí ke zpracování vyhodnocení SEA pro územní opatření, – s principem prevence, – s principem předběžné opatrnosti, – s požadavkem přezkoumatelnosti správních aktů. Dokumentace je proto v této části nepřezkoumatelná a skutkový stav nebyl zjištěn v rozsahu nezbytném pro objektivní posouzení návrhu. **Návrh řešení:** Požadujeme doplnění vyhodnocení SEA tak, aby bylo objektivně prokázáno, že strategické posouzení nenahrazuje projektové hodnocení konkrétních záměrů a že závěry dokumentace vycházejí z dostatečně zjištěného skutkového stavu. Současně požadujeme doplnění přezkoumatelného vysvětlení, jakým	

Poř. č.	Připomínkové místo	Číslo jednací	Článek	AO	Připomínka	Vyhodnocení
					způsobem byly přes existenci významných nejistot a neznámých parametrů budoucích staveb odvozeny závěry o přijatelnosti návrhu. Pokud nebude možné uvedené nedostatky objektivně a přezkoumatelně odstranit, požadujeme vypuštění akcelerační oblasti AOV50 – Obrataň a souvisejícího územního opatření z návrhu Změny č. 2 Územního rozvojového plánu ČR. **Připomínka č. 2: Rozpor mezi měřítkem ÚRP a požadovanou podrobností posouzení** Dokumentace vztahující se k akcelerační oblasti AOV50 – Obrataň vykazuje zásadní rozpor mezi úrovní podrobnosti použitého územně plánovacího nástroje a požadovanou mírou podrobnosti potřebnou pro objektivní vyhodnocení skutečných vlivů návrhu na životní prostředí, veřejné zdraví a další chráněné zájmy. Územní rozvojový plán představuje vrcholný koncepční nástroj územního plánování celostátní úrovně. Jeho účelem je koordinovat základní rozvojové záměry a veřejné zájmy v území, nikoli nahrazovat podrobné projektové hodnocení konkrétních staveb. Rozsah a podrobnost tohoto nástroje jsou proto svou povahou omezené. Metodické doporučení Ministerstva životního prostředí ke zpracování vyhodnocení SEA pro územní opatření současně stanoví požadavek na jednotný a přezkoumatelný postup hodnocení a zdůrazňuje preventivní funkci procesu SEA. MINISTERSTVO ŽIVOTNÍHO PROSTŘEDÍ – Metodické doporučení ke zpracování vyhodnocení SEA pro územní opatření dle § 8 odst. 2 zákona č. 249/2025 Sb.: Metodika uvádí, že jejím cílem je: „vymezit jednotný a přezkoumatelný postup při zpracování vyhodnocení SEA“ a stanovit „požadavky na věcný obsah, rozsah a přiměřenost zpracování jednotlivých částí vyhodnocení SEA.“ Metodika současně zdůrazňuje: „Cílem je, aby vyhodnocení SEA plnilo svou roli účinného nástroje prevence potenciálních negativních vlivů na životní prostředí.“ Obdobně Manuál SEA Ministerstva životního prostředí předpokládá existenci transparentní vazby mezi identifikovanými vlivy, podklady, navrženými opatřeními a výslednými závěry dokumentace. Dokumentace SEA však současně sama opakovaně připouští zásadní omezení podrobnosti hodnocení. Dokumentace výslovně uvádí: „Územní rozvojový plán je koncepčním územně plánovacím dokumentem na celorepublikové úrovni.“ Dále uvádí: „Toto měřítko a absence znalosti o konkrétním umístění a počtu jednotlivých VTE či skutečné velikosti instalovaných zařízení neumožňuje identifikovat přesně a podrobně konkrétní negativní vlivy na životní prostředí.“ Dokumentace současně připouští: „Nejistota hodnocení je dána zejména neznalostí konkrétního stavebně-technického řešení staveb.“ Pořizovatel tedy současně výslovně připouští, že v době zpracování dokumentace nejsou známy: – skutečný počet budoucích zařízení, – jejich konkrétní umístění, – jejich technické parametry, – jejich skutečné technické parametry včetně výškových parametrů, – rozsah doprovodných staveb, – rozsah dopravní a technické infrastruktury,	

Poř. č.	Připomínkové místo	Číslo jednací	Článek	AO	Připomínka	Vyhodnocení
					– konkrétní provozní charakteristiky zařízení. Navzdory těmto omezením dokumentace uzavírá, že navržené řešení je přijatelné a že navržená opatření jsou dostatečná. Vzniká tím zásadní vnitřní rozpor. Pokud dokumentace sama připouští, že použité měřítko a rozsah podkladů neumožňují identifikovat skutečné dopady návrhu, není zřejmé, jakým způsobem mohlo být objektivně posouzeno, že tyto neznámé dopady budou přijatelné. Bez znalosti konkrétního umístění budoucích zařízení nelze objektivně modelovat skutečné hlukové zatížení, stroboskopický efekt, dálkovou viditelnost, zásahy do krajinných horizontů, skutečné zásahy do biotopů, migračních koridorů, hydrologických poměrů ani kumulativní působení více zařízení. Stejně tak nelze objektivně určit skutečný rozsah záborů půdy, rozsah doprovodných staveb ani reálný rozsah stavebních zásahů do krajiny. Pokud současně nejsou známy základní parametry budoucích staveb, nelze objektivně navrhnout konkrétní podmínky a zmírňující opatření ani ověřit jejich skutečnou účinnost. Strategické hodnocení přitom nemůže současně tvrdit, že konkrétní dopady nejsou z důvodu omezené podrobnosti známy, a současně dospět k závěru, že jsou přijatelné. Takový závěr není metodicky ani logicky přezkoumatelný. Dokumentace současně neobsahuje vysvětlení, jakým způsobem byla identifikovaná nejistota hodnocení promítnuta do výsledného závěru o přijatelnosti návrhu ani jakým způsobem byla zohledněna při stanovení podmínek a zmírňujících opatření. Není proto možné objektivně ověřit správnost výsledného hodnocení. Takový postup je v rozporu: – se směrnicí Evropského parlamentu a Rady 2001/42/ES o posuzování vlivů některých plánů a programů na životní prostředí, – se zákonem č. 283/2021 Sb., stavební zákon, respektive odpovídajícími ustanoveními účinné právní úpravy územního plánování, – se zákonem č. 500/2004 Sb., správní řád, – s Metodickým doporučením Ministerstva životního prostředí ke zpracování vyhodnocení SEA pro územní opatření, – s Manuálem SEA Ministerstva životního prostředí, – s principem prevence, – s principem předběžné opatrnosti, – s požadavkem přezkoumatelnosti správních aktů. Dokumentace je proto v této části nepřezkoumatelná a skutkový stav nebyl zjištěn v rozsahu nezbytném pro objektivní posouzení návrhu. **Návrh řešení:** Požadujeme doplnění vyhodnocení SEA tak, aby bylo objektivně a přezkoumatelně doloženo, jakým způsobem byla navzdory omezené podrobnosti Územního rozvojového plánu a přes existenci významných nejistot objektivně posouzena přijatelnost návrhu.	

Poř. č.	Připomínkové místo	Číslo jednací	Článek	AO	Připomínka	Vyhodnocení
					Současně požadujeme doplnění přezkoumatelného vysvětlení způsobu převodu identifikovaných nejistot do výsledného hodnocení, doložení metodiky stanovení podmínek a zmírňujících opatření a objektivní prokázání, že použitá úroveň podrobnosti umožňuje posoudit skutečné dopady návrhu. Pokud nebude možné uvedené nedostatky objektivně a přezkoumatelně odstranit, požadujeme vypuštění akcelerační oblasti AOV50 – Obrataň a souvisejícího územního opatření z návrhu Změny č. 2 Územního rozvojového plánu ČR. **Připomínka č. 3: Nedostatečné vyhodnocení vedlejších a doprovodných staveb** Dokumentace vztahující se k akcelerační oblasti AOV50 – Obrataň nevykazuje dostatečné vyhodnocení vedlejších a doprovodných staveb nezbytných pro realizaci a provoz větrných elektráren, přestože právě tyto stavby mohou představovat významné samostatné i kumulativní zásahy do území. Větrné elektrárny nepředstavují izolované stavební objekty. Jejich realizace vyžaduje rozsáhlou související infrastrukturu zahrnující zejména nové nebo upravené přístupové komunikace, manipulační plochy, stavební zázemí, kabelové trasy, trafostanice, připojovací vedení a další technickou infrastrukturu. Směrnice Evropského parlamentu a Rady 2001/42/ES stanoví, že proces SEA má hodnotit pravděpodobné významné vlivy plánů a programů na životní prostředí. EVROPSKÝ PARLAMENT A RADA EVROPSKÉ UNIE – směrnice 2001/42/ES: Příloha I směrnice stanoví, že vyhodnocení má obsahovat: „pravděpodobné významné vlivy na životní prostředí včetně sekundárních, kumulativních, synergických, krátkodobých, střednědobých a dlouhodobých, trvalých a dočasných, pozitivních i negativních vlivů.“ Proces SEA tedy nevyžaduje pouze hodnocení hlavního záměru, ale i vyhodnocení souvisejících, vyvolaných a kumulativních účinků. Stejný princip potvrzuje i metodický rámec SEA Ministerstva životního prostředí. MINISTERSTVO ŽIVOTNÍHO PROSTŘEDÍ – Vyhodnocení vlivů ÚPD na životní prostředí a další souvislosti: Metodika zdůrazňuje nutnost hodnocení souvisejících a synergických vlivů jednotlivých opatření a požaduje vytvoření transparentní vazby mezi identifikovanými vlivy, podklady a navrženými opatřeními. Dokumentace SEA současně opakovaně připouští, že v době zpracování dokumentace nejsou známy konkrétní parametry budoucích zařízení ani jejich přesné prostorové řešení. Dokumentace uvádí: „Polohu a počet jednotlivých zařízení uvnitř akcelerační oblasti pro výrobu elektřiny využívající energii větru nelze předjímat.“ Dále dokumentace uvádí: „Toto měřítko a absence znalosti o konkrétním umístění a počtu jednotlivých VTE či skutečné velikosti instalovaných zařízení neumožňuje identifikovat přesně a podrobně konkrétní negativní vlivy na životní prostředí.“ Současně dokumentace připouští: „Nejistota hodnocení je dána zejména neznalostí konkrétního stavebně-technického řešení staveb.“ Z těchto závěrů vyplývá, že nejsou známy nejen parametry samotných větrných elektráren, ale ani rozsah související infrastruktury. V dokumentaci proto není objektivně doloženo: – kde budou vedeny přístupové komunikace, – kde budou umístěny manipulační plochy,	

Poř. č.	Připomínkové místo	Číslo jednací	Článek	AO	Připomínka	Vyhodnocení
					– kudy povedou kabelové trasy, – kde budou umístěny trafostanice, – kudy budou vedeny připojovací koridory, – jaké budou rozsahy terénních úprav, – jaký bude rozsah stavebního zázemí, – jaký bude skutečný rozsah záborů území. Vzniká tím zásadní vnitřní rozpor dokumentace. Pokud nejsou známy základní parametry souvisejících staveb, nelze objektivně stanovit jejich skutečný vliv na krajinu, půdní fond, lesní porosty, biologické hodnoty území ani vodní režim. Bez znalosti skutečného rozsahu doprovodných staveb nelze objektivně určit: – skutečný rozsah záborů zemědělské půdy, – skutečný rozsah zásahů do lesních porostů, – rozsah fragmentace biotopů, – rozsah zásahů do migračních tras, – rozsah zásahů do krajinného rázu, – skutečný rozsah kumulativních účinků. Současně nelze objektivně navrhnout konkrétní zmírňující opatření ani ověřit jejich skutečnou účinnost. Dokumentace tak fakticky hodnotí pouze část budoucího záměru, zatímco významná část souvisejících zásahů zůstává nevyhodnocena. Takový postup může vést k systematickému podhodnocení skutečných dopadů návrhu. Dokumentace současně neobsahuje vysvětlení, jakým způsobem byly neznámé parametry doprovodných staveb promítnuty do výsledného hodnocení a jakým způsobem byla zohledněna nejistota plynoucí z jejich neznámého rozsahu. Není proto možné objektivně ověřit správnost závěru o přijatelnosti návrhu. Takový postup je v rozporu: – se směrnicí Evropského parlamentu a Rady 2001/42/ES o posuzování vlivů některých plánů a programů na životní prostředí, – se zákonem č. 100/2001 Sb., o posuzování vlivů na životní prostředí, – s Metodickým doporučením Ministerstva životního prostředí ke zpracování vyhodnocení SEA pro územní opatření, – s principem prevence, – s principem předběžné opatrnosti, – s požadavkem přezkoumatelnosti správních aktů. Dokumentace je proto v této části nepřezkoumatelná a skutkový stav nebyl zjištěn v rozsahu nezbytném pro objektivní posouzení návrhu. **Návrh řešení:**	

Poř. č.	Připomínkové místo	Číslo jednací	Článek	AO	Připomínka	Vyhodnocení
					Požadujeme doplnění vyhodnocení SEA o komplexní posouzení vedlejších a doprovodných staveb, zejména přístupových komunikací, manipulačních ploch, kabelových tras, trafostanic, připojovací infrastruktury a souvisejících terénních úprav. Současně požadujeme doplnění skutečného rozsahu záborů, fragmentace území, kumulativních vlivů a objektivního posouzení všech souvisejících dopadů těchto staveb na životní prostředí. Pokud nebude možné uvedené nedostatky objektivně a přezkoumatelně odstranit, požadujeme vypuštění akcelerační oblasti AOV50 – Obrataň a souvisejícího územního opatření z návrhu Změny č. 2 Územního rozvojového plánu ČR. **Připomínka č. 4: Nevyhodnocení nejistot, variantních scénářů a alternativních řešení** Dokumentace vztahující se k akcelerační oblasti AOV50 – Obrataň vykazuje významné nedostatky při práci s nejistotami hodnocení, variantními scénáři a alternativními řešeními. Dokumentace současně připouští existenci významných neznámých parametrů budoucích záměrů, avšak neobsahuje odpovídající vyhodnocení různých možných scénářů vývoje ani dostatečné posouzení alternativních řešení. Účelem procesu SEA není pouze identifikace očekávaných dopadů při jednom předpokládaném scénáři realizace, ale také zohlednění nejistot a vyhodnocení možných alternativních řešení v případech, kdy nejsou známy všechny podstatné parametry budoucích záměrů. Směrnice Evropského parlamentu a Rady 2001/42/ES stanoví požadavky na obsah environmentálního hodnocení. EVROPSKÝ PARLAMENT A RADA EVROPSKÉ UNIE – směrnice 2001/42/ES: Příloha I směrnice stanoví, že dokumentace musí obsahovat: „rozumné alternativy zohledňující cíle a zeměpisnou působnost plánu nebo programu a důvody výběru posuzovaných alternativ.“ Směrnice současně požaduje zohlednění dostupných informací, úrovně znalostí a charakteru rozhodovací úrovně. Stejný princip potvrzují metodické podklady Ministerstva životního prostředí. MINISTERSTVO ŽIVOTNÍHO PROSTŘEDÍ – Vyhodnocení vlivů ÚPD na životní prostředí a další souvislosti: Metodika zdůrazňuje nutnost transparentního postupu hodnocení, identifikace nejistot a vysvětlení vazby mezi použitými podklady, předpoklady a výslednými závěry hodnocení. Dokumentace SEA současně sama opakovaně připouští významné nejistoty hodnocení. Dokumentace uvádí: „Polohu a počet jednotlivých zařízení uvnitř akcelerační oblasti pro výrobu elektřiny využívající energii větru nelze předjímat.“ Dále dokumentace uvádí: „Toto měřítko a absence znalosti o konkrétním umístění a počtu jednotlivých VTE či skutečné velikosti instalovaných zařízení neumožňuje identifikovat přesně a podrobně konkrétní negativní vlivy na životní prostředí.“ Současně dokumentace připouští: „Nejistota hodnocení je dána zejména neznalostí konkrétního stavebně-technického řešení staveb.“ Pořizovatel tedy výslovně připouští existenci významné nejistoty týkající se budoucích parametrů návrhu. Přesto dokumentace neobsahuje přezkoumatelné vyhodnocení různých možných scénářů budoucího vývoje. V dokumentaci není objektivně doloženo:	

Poř. č.	Připomínkové místo	Číslo jednací	Článek	AO	Připomínka	Vyhodnocení
					– jaké dopady by vznikly při vyšší koncentraci zařízení v území, – jaké dopady by vznikly při maximálním využití akcelerační oblasti, – jaké dopady by vznikly při vyšší intenzitě doprovodných staveb, – jaké dopady by vznikly při nepříznivém souběhu kumulativních vlivů, – jak by se změnily výsledky při odlišných technických parametrech zařízení, – jak byla zohledněna citlivost výsledků na změnu vstupních předpokladů. Současně není zřejmé, zda byly dostatečně posouzeny alternativní varianty řešení. Dokumentace neobsahuje přezkoumatelné vysvětlení: – proč byla zvolena právě navržená varianta řešení, – jakým způsobem byly porovnány jiné možné varianty, – jak byly porovnávány environmentální důsledky jednotlivých alternativ, – jakým způsobem byla hodnocena nulová varianta. Dokumentace současně sama připouští, že nulová varianta byla ve většině hodnocených složek životního prostředí hodnocena příznivěji než aktivní varianta, avšak neobsahuje přezkoumatelné vysvětlení, proč navzdory tomuto výsledku byla zvolena aktivní varianta. Pokud současně dokumentace sama připouští významnou nejistotu hodnocení, avšak neobsahuje scénáře alternativního vývoje ani citlivostní analýzu výsledků, vzniká riziko systematického podhodnocení skutečných dopadů návrhu. Bez vyhodnocení variantních scénářů nelze objektivně ověřit stabilitu, robustnost a spolehlivost výsledného hodnocení. Není možné současně tvrdit, že konkrétní dopady nejsou vzhledem k neznámým parametrům budoucích staveb přesně známy, a současně dospět k závěru, že tyto neznámé dopady budou přijatelné. Takový závěr není metodicky ani logicky přezkoumatelný. Dokumentace současně neobsahuje vysvětlení, jak byly identifikované nejistoty promítnuty do výsledného závěru o přijatelnosti návrhu. Není proto možné objektivně ověřit správnost výsledného hodnocení. Takový postup je v rozporu: – se směrnicí Evropského parlamentu a Rady 2001/42/ES o posuzování vlivů některých plánů a programů na životní prostředí, – se zákonem č. 100/2001 Sb., o posuzování vlivů na životní prostředí, – s Metodickým doporučením Ministerstva životního prostředí ke zpracování vyhodnocení SEA pro územní opatření, – s principem prevence, – s principem předběžné opatrnosti, – s požadavkem přezkoumatelnosti správních aktů. Dokumentace je proto v této části nepřezkoumatelná a skutkový stav nebyl zjištěn v rozsahu nezbytném pro objektivní posouzení návrhu. **Návrh řešení:**	

Poř. č.	Připomínkové místo	Číslo jednací	Článek	AO	Připomínka	Vyhodnocení
					Požadujeme doplnění vyhodnocení SEA o přezkoumatelné posouzení nejistot hodnocení, variantních scénářů a alternativních řešení, včetně posouzení scénáře maximálního využití akcelerační oblasti, scénářů různé intenzity využití území a citlivostní analýzy použitých předpokladů. Současně požadujeme doplnění objektivního porovnání alternativních řešení a doložení způsobu hodnocení nulové varianty. Pokud nebude možné uvedené nedostatky objektivně a přezkoumatelně odstranit, požadujeme vypuštění akcelerační oblasti AOV50 – Obrataň a souvisejícího územního opatření z návrhu Změny č. 2 Územního rozvojového plánu ČR. **Připomínka č. 5: Omezení participace veřejnosti v navazujících řízeních** Dokumentace vztahující se k akcelerační oblasti AOV50 – Obrataň vyvolává závažné pochybnosti o zachování účinné participace veřejnosti v navazujících řízeních. Zvolený mechanismus vytváří riziko, že podstatná část rozhodnutí o přijatelnosti budoucích záměrů bude fakticky učiněna již na úrovni akcelerační oblasti a územního opatření, zatímco v navazujících řízeních bude prostor pro věcnou kontrolu a připomínky veřejnosti významně omezen. Účast veřejnosti v otázkách životního prostředí nepředstavuje pouze formální procesní právo, ale základní princip environmentálního rozhodování. Jeho smyslem je zajistit, aby veřejnost měla možnost ovlivnit rozhodnutí v okamžiku, kdy jsou varianty stále otevřené a kdy lze výsledné řešení ještě reálně změnit. Tento princip je zakotven v mezinárodním právu i v právu Evropské unie. HOSPODÁŘSKÁ KOMISE OSN PRO EVROPU – Aarhuská úmluva: Článek 6 stanoví: „Každá strana zajistí účast veřejnosti v rané fázi rozhodovacího procesu, kdy jsou ještě všechny varianty otevřeny a účast veřejnosti může být účinná.“ Aarhuská úmluva tedy nepožaduje pouze formální možnost podat připomínky, ale vyžaduje skutečnou možnost ovlivnit obsah rozhodnutí. Stejný princip potvrzuje evropská právní úprava. EVROPSKÝ PARLAMENT A RADA EVROPSKÉ UNIE – směrnice 2003/35/ES: Směrnice zdůrazňuje potřebu účasti veřejnosti při přípravě některých plánů a programů týkajících se životního prostředí a posiluje požadavky vyplývající z Aarhuské úmluvy. Současně metodické podklady SEA Ministerstva životního prostředí předpokládají transparentní rozhodovací proces založený na přezkoumatelných podkladech a na možnosti veřejné kontroly. Dokumentace SEA současně připouští, že významná část hodnocení bude řešena až v dalších stupních prostřednictvím doplňujících průzkumů, monitoringu, projektové dokumentace nebo dalších odborných studií. Současně dokumentace uvádí: „Polohu a počet jednotlivých zařízení uvnitř akcelerační oblasti pro výrobu elektřiny využívající energii větru nelze předjímat.“ Dále uvádí: „Nejistota hodnocení je dána zejména neznalostí konkrétního stavebně-technického řešení staveb.“ Pořizovatel tedy současně připouští, že podstatné informace o budoucích záměrech nejsou známy a budou doplňovány až v budoucnu. Vzniká tím zásadní procesní problém.	

Poř. č.	Připomínkové místo	Číslo jednací	Článek	AO	Připomínka	Vyhodnocení
					Pokud jsou základní otázky přijatelnosti území rozhodovány již ve fázi akcelerační oblasti, zatímco konkrétní dopady budou řešeny až v navazujících řízeních, může být veřejnosti fakticky odňata možnost účinně ovlivnit samotnou otázku vhodnosti lokality. Veřejnost by se v takovém případě mohla vyjadřovat pouze k dílčím parametrům budoucích staveb, nikoli k základní otázce, zda je dané území pro takový typ záměru vůbec vhodné. Takový postup vytváří riziko omezení skutečné účasti veřejnosti na rozhodování. Současně není zřejmé, jakým způsobem budou připomínky veřejnosti uplatněné v navazujících řízeních schopny ovlivnit závěry již přijatého strategického rozhodnutí o vymezení akcelerační oblasti. Dokumentace neobsahuje přezkoumatelné vysvětlení, jak bude zachována plná účinnost participace veřejnosti v situaci, kdy významná část odborného hodnocení bude odložena až do budoucích stupňů přípravy záměru. Není proto možné objektivně ověřit, zda navržený postup odpovídá požadavkům účinné participace veřejnosti. Takový postup je v rozporu: – s Aarhuskou úmluvou, – se směrnicí Evropského parlamentu a Rady 2003/35/ES o účasti veřejnosti, – se směrnicí Evropského parlamentu a Rady 2001/42/ES, – se zákonem č. 100/2001 Sb., o posuzování vlivů na životní prostředí, – s principem transparentnosti, – s principem prevence, – s požadavkem přezkoumatelnosti správních aktů. Dokumentace je proto v této části nepřezkoumatelná. **Návrh řešení:** Požadujeme doplnění dokumentace SEA o přezkoumatelné vyhodnocení dopadů navrženého postupu na účast veřejnosti v navazujících řízeních, včetně vysvětlení, jakým způsobem bude zajištěna skutečně účinná možnost veřejnosti ovlivnit rozhodování o budoucích záměrech. Současně požadujeme doložení, že navržený mechanismus nepovede k omezení práv veřejnosti vyplývajících z Aarhuské úmluvy a souvisejících právních předpisů. Pokud nebude možné uvedené nedostatky objektivně a přezkoumatelně odstranit, požadujeme vypuštění akcelerační oblasti AOV50 – Obrataň a souvisejícího územního opatření z návrhu Změny č. 2 Územního rozvojového plánu ČR. **B) Rozpor s Územním rozvojovým plánem České republiky, principem minimalizace dopadů a neprokázání veřejného zájmu** **Připomínka č. 6: Rozpor s deklarovanými principy Územního rozvojového plánu České republiky** Odůvodnění Změny č. 2 Územního rozvojového plánu opakovaně deklaruje, že akcelerační oblasti byly vymezovány tak, aby jejich dopady na krajinu, ekologickou stabilitu, biologickou rozmanitost a veřejné zájmy byly „co nejmenší“. Současně dokumentace uvádí, že akcelerační oblasti mají být přednostně	

Poř. č.	Připomínkové místo	Číslo jednací	Článek	AO	Připomínka	Vyhodnocení
					vymezovány v územích antropogenně narušených, na brownfieldech, v těžbou narušených územích nebo v jiných méně konfliktních lokalitách. Návrh zadání Změny č. 2 ÚRP současně výslovně uvádí, že při vymezování akceleračních oblastí mají být upřednostňovány zastavěné a umělé plochy, brownfieldy, těžbou narušená území, znehodnocené pozemky a jiné antropogenně zatížené lokality. Přesto je akcelerační oblast AOV50 – Obrataň navržena v území vykazujícím významné střety s ochranou lesa, krajinným rázem, ekologickou stabilitou, vodním režimem, migrační prostupností krajiny, rekreační funkcí území i s obytným prostředím dotčených obcí. Dokumentace současně sama připouští existenci řady negativních vlivů, které mají být teprve řešeny v budoucích navazujících řízeních nebo pomocí budoucích mitigací. Tím však není prokázáno, že se skutečně jedná o „nejméně konfliktní“ variantu ve smyslu deklarovaných principů ÚRP. Odůvodnění ÚRP současně výslovně uvádí, že: „Tam, kde negativní vlivy nebylo možno zmírnit nebo eliminovat, nebyly akcelerační oblasti vymezeny.“ Tento závěr je však v případě AOV50 – Obrataň v rozporu s obsahem samotné dokumentace SEA i s existencí rozsáhlých střetů popsaných v dalších kapitolách připomínek. Takový postup je v rozporu s deklarovanými principy Územního rozvojového plánu České republiky, s cíli územního plánování podle stavebního zákona, s principem minimalizace environmentálních konfliktů, s principem prevence a s požadavkem přezkoumatelného a konzistentního odůvodnění opatření obecné povahy. Dokumentace je proto v této části vnitřně rozporná a nepřezkoumatelná. **Návrh řešení:** Požadujeme přepracování vyhodnocení výběru lokality AOV50 – Obrataň, objektivní doložení, že se skutečně jedná o nejméně konfliktní variantu ve smyslu deklarovaných principů ÚRP, a doplnění transparentního porovnání s méně konfliktními antropogenně narušenými lokalitami. Pokud nebude možné uvedené rozpory objektivně a přezkoumatelně odstranit, požadujeme vypuštění akcelerační oblasti AOV50 – Obrataň a souvisejícího územního opatření z návrhu Změny č. 2 Územního rozvojového plánu ČR. **Připomínka č. 7: Neprokázání proporcionality a převažujícího veřejného zájmu** Dokumentace opakovaně argumentuje veřejným zájmem na rozvoji obnovitelných zdrojů energie a plnění klimatických cílů Evropské unie a České republiky. Samotná existence obecného veřejného zájmu na rozvoji obnovitelných zdrojů energie však sama o sobě nepostačuje k odůvodnění významných zásahů do krajiny, přírodních hodnot, lesa, vodních poměrů a kvality obytného prostředí. Odůvodnění ÚRP současně samo deklaruje ochranu krajiny, ekologické stability, biologické rozmanitosti, veřejného zdraví, rekreačních hodnot území a ochranu obytného prostředí obyvatel. Dokumentace však neobsahuje skutečný test proporcionality, tedy objektivní posouzení vhodnosti navrženého řešení, jeho potřebnosti a přiměřenosti zásahů vůči sledovanému veřejnému zájmu. Současně není doloženo, proč nebyly využity méně konfliktní lokality, proč nebyly preferovány brownfieldy nebo průmyslově zatížené oblasti, ani proč mají být významné zásahy soustředěny právě do území vykazujícího rozsáhlé environmentální a krajinné střety.	

Poř. č.	Připomínkové místo	Číslo jednací	Článek	AO	Připomínka	Vyhodnocení
					Dokumentace tak neprokazuje, že veřejný zájem na realizaci AOV50 – Obrataň skutečně převažuje nad ochranou lesa, ochranou krajinného rázu, ochranou biodiverzity, ochranou vodních poměrů, ochranou kvality bydlení a ochranou vlastnických práv dotčených obyvatel. Takový postup je v rozporu s principem proporcionality, s článkem 11 Listiny základních práv a svobod, s principem prevence, s cíli územního plánování podle stavebního zákona a s požadavkem řádného odůvodnění opatření obecné povahy. Dokumentace je proto v této části nepřezkoumatelná. **Návrh řešení:** Požadujeme doplnění skutečného testu proporcionality, objektivní vyhodnocení vhodnosti, potřebnosti a přiměřenosti navrženého řešení a doložení, že veřejný zájem na realizaci AOV50 – Obrataň skutečně převažuje nad závažnými environmentálními, krajinnými a sociálními dopady návrhu. Pokud nebude možné uvedené nedostatky objektivně a přezkoumatelně odstranit, požadujeme vypuštění akcelerační oblasti AOV50 – Obrataň a souvisejícího územního opatření z návrhu Změny č. 2 Územního rozvojového plánu ČR. **Připomínka č. 8: Rozpor s deklarovanými klimatickými a environmentálními přínosy** Dokumentace SEA a odůvodnění ÚRP opakovaně zdůrazňují klimatické přínosy rozvoje větrné energetiky, avšak neobsahují komplexní vyhodnocení environmentálních dopadů životního cyklu navržených větrných elektráren ani dopadů změny využití krajiny. Dokumentace hodnotí především provozní snížení emisí skleníkových plynů, avšak neřeší uhlíkový dluh vznikající odlesněním, ztrátu uhlíkových zásob lesa, emise spojené s výrobou oceli, betonu a kompozitních materiálů, emise spojené s výstavbou a dopravou nadrozměrných komponent ani environmentální dopady likvidace zařízení po skončení jejich životnosti. Studie Fargione et al. (2008) potvrzuje existenci tzv. „uhlíkového dluhu“ vznikajícího změnou využití krajiny a ztrátou uhlíkových zásob vegetace a půdy. Studie Searchinger et al. (2008) současně potvrzuje, že změna využití krajiny může významně snížit deklarované klimatické přínosy energetických projektů a že klimatická bilance větrných parků významně závisí na způsobu využití území a na rozsahu zásahů do krajiny. Studie Dolan a Heath (2012) dále upozorňuje na význam materiálové a infrastrukturní náročnosti životního cyklu větrných elektráren. Dokumentace současně neprokazuje, že navržené řešení představuje z hlediska celkové environmentální bilance skutečně optimální variantu. Takový postup je v rozporu s principem prevence, s principem udržitelného rozvoje, s požadavkem komplexního hodnocení environmentálních dopadů a s požadavkem objektivního vyhodnocení životního cyklu záměru. Dokumentace je proto v této části nepřezkoumatelná. **Návrh řešení:** Požadujeme doplnění komplexního hodnocení životního cyklu navržených větrných elektráren, vyhodnocení uhlíkového dluhu spojeného se změnou využití krajiny, doplnění analýzy materiálové náročnosti a emisí stavební fáze a objektivní posouzení skutečné klimatické a environmentální bilance návrhu.	

Poř. č.	Připomínkové místo	Číslo jednací	Článek	AO	Připomínka	Vyhodnocení
					Pokud nebude možné uvedené nedostatky objektivně a přezkoumatelně odstranit, požadujeme vypuštění akcelerační oblasti AOV50 – Obrataň a souvisejícího územního opatření z návrhu Změny č. 2 Územního rozvojového plánu ČR. **Připomínka č. 9: Vnitřní rozpory mezi deklarovanými cíli ÚRP a konkrétním vymezením AOV50** Odůvodnění Změny č. 2 Územního rozvojového plánu opakovaně deklaruje minimalizaci environmentálních střetů, ochranu krajinného rázu, ochranu biologické rozmanitosti, ochranu ekologické stability, ochranu vodních poměrů, ochranu rekreačních hodnot území i ochranu obytného prostředí obyvatel. Současně však dokumentace SEA i další části podkladů samy připouštějí negativní vlivy na krajinu, zásahy do lesních porostů, fragmentaci krajiny, zásahy do migrační prostupnosti, kumulativní dopady, zásahy do obytného prostředí i potřebu rozsáhlých budoucích mitigací. Dokumentace současně opakovaně odkládá řešení významných střetů až do budoucích navazujících řízení a připouští potřebu budoucích kompenzačních a zmírňujících opatření. Dochází tak k zásadnímu rozporu mezi deklarovanými principy ÚRP a konkrétním vymezením AOV50 – Obrataň. Dokumentace současně tvrdí, že: „Tam, kde negativní vlivy nebylo možno zmírnit nebo eliminovat, nebyly akcelerační oblasti vymezeny.“ Existence rozsáhlých střetů a potřeba budoucích zmírňujících opatření však potvrzuje, že v případě AOV50 – Obrataň tyto negativní vlivy zjevně existují a nebyly objektivně eliminovány. Takový postup je v rozporu s požadavkem vnitřní konzistence opatření obecné povahy, principem přezkoumatelnosti, principem prevence, cíli územního plánování a s deklarovanými principy samotného Územního rozvojového plánu. Významné jsou rovněž závěry Krajského úřadu Jihočeského kraje (2026), který upozorňuje, že samotné vymezení akcelerační oblasti AOV50 – Obrataň může postrádat svůj praktický smysl. Ve svém stanovisku uvádí, že již stávající zákonné limity a navržené podmínky omezují využití přibližně 48,8 % celkové rozlohy akcelerační oblasti. Současně konstatuje, že případné doplnění dalších ochranných opatření nezbytných pro ochranu krajinného rázu, zvláště chráněných druhů nebo dalších veřejných zájmů by vedlo k dalšímu významnému zmenšení využitelné plochy. Podle krajského úřadu tak může nastat situace, kdy zbývající území již nebude umožňovat reálné a právně jisté umisťování větrných elektráren, a akcelerační oblast tak nebude schopna plnit účel, pro který byla vymezena. Tato skutečnost představuje zásadní vnitřní rozpor mezi deklarovaným cílem akcelerační oblasti spočívajícím v urychlení rozvoje obnovitelných zdrojů energie a současným rozsahem omezení nezbytných k ochraně zákonem chráněných hodnot území. Dokumentace je proto v této části vnitřně rozporná a nepřezkoumatelná. **Návrh řešení:** Požadujeme odstranění vnitřních rozporů dokumentace, objektivní přehodnocení přijatelnosti AOV50 – Obrataň ve vztahu k deklarovaným principům ÚRP a doplnění transparentního vyhodnocení skutečné míry environmentálních konfliktů navržené akcelerační oblasti. Pokud nebude možné uvedené rozpory objektivně a přezkoumatelně odstranit, požadujeme vypuštění akcelerační oblasti AOV50 – Obrataň a souvisejícího územního opatření z návrhu Změny č. 2 Územního rozvojového plánu ČR.	

Poř. č.	Připomínkové místo	Číslo jednací	Článek	AO	Připomínka	Vyhodnocení
					C) Rozpor s ochranou vod, hydrogeologických poměrů a vodních zdrojů **Připomínka č. 10: Nesprávně zjištěný skutkový stav – ochranná pásma vodních zdrojů** Ve Vyhodnocení vlivů na udržitelný rozvoj území (SEA), v části věnované vodě a limitům území, dokumentace uvádí, že se v akcelerační oblasti AOV50 – Obrataň nenacházejí ochranná pásma vodních zdrojů. Na základě tohoto tvrzení dokumentace dochází k závěru, že vlivy na podzemní a povrchové vody budou nulové nebo pouze zanedbatelné. Tento závěr je v rozporu se skutečným stavem území. V akcelerační oblasti AOV50 – Obrataň se nacházejí evidovaná ochranná pásma vodních zdrojů, konkrétně ochranné pásmo evidenčního čísla 00200410 – Obrataň podzemní zdroj a ochranné pásmo evidenčního čísla 00206610 – Obrataň podzemní zdroj, která jsou vedena v oficiálních evidencích ochranných pásem vodních zdrojů Ministerstva zemědělství. Dokumentace SEA tato ochranná pásma nezohledňuje a vychází tak z nesprávného skutkového stavu. V důsledku toho nejsou správně vyhodnoceny limity území ani možné dopady návrhu na podzemní vody a vodní zdroje. Současně nejsou zohledněny další využívané zdroje pitné vody, obecní studně v obce Pořín v lokalitě Pinach ani závislost obyvatel na individuálních studních. Takový postup je v rozporu s § 3 zákona č. 500/2004 Sb., správní řád, který ukládá správním orgánům povinnost zjistit skutečný stav věci, o němž nejsou důvodné pochybnosti. Současně je návrh v rozporu se zákonem č. 254/2001 Sb., o vodách a o změně některých zákonů (vodní zákon), který stanoví povinnost chránit podzemní vody, vodní zdroje a jejich ochranná pásma. Dokumentace SEA je proto v této části nepřezkoumatelná, protože vychází z nesprávného skutkového stavu a neobsahuje správné vyhodnocení limitů území. **Návrh řešení:** Požadujeme opravu skutkového stavu v dokumentaci SEA, doplnění ochranných pásem vodních zdrojů do všech podkladů a nové vyhodnocení vlivů na podzemní vody a vodní zdroje. Pokud nebude možné uvedené nedostatky objektivně a přezkoumatelně odstranit, požadujeme vypuštění akcelerační oblasti AOV50 – Obrataň a souvisejícího územního opatření z návrhu Změny č. 2 Územního rozvojového plánu ČR. Připomínka č. 11: Nepřípustné odkládání posouzení vlivů na vody do navazujících řízení Dokumentace SEA neobsahuje vlastní posouzení rizik kontaminace podzemních vod, havárií ani možných dopadů provozu větrných elektráren na vodní režim území. Posouzení těchto vlivů je odkládáno do budoucích navazujících řízení prostřednictvím havarijních plánů, budoucích technických opatření a dalších podmínek, které mají být řešeny až ve fázi konkrétních záměrů. Dokumentace současně neobsahuje konkrétní vyhodnocení rizik úniků technických kapalin, rozsahu možného zasažení podzemních vod ani vyhodnocení dopadů na individuální studny a lokální zdroje pitné vody. Takový postup neumožňuje objektivně posoudit, zda je navržená akcelerační oblast z hlediska ochrany vodních zdrojů a hydrogeologických poměrů vůbec přípustná již na úrovni SEA.	

Poř. č.	Připomínkové místo	Číslo jednací	Článek	AO	Připomínka	Vyhodnocení
					Takový postup je v rozporu se zákonem č. 100/2001 Sb., o posuzování vlivů na životní prostředí, který vyžaduje vyhodnocení podstatných vlivů návrhu již na úrovni koncepce. Současně je návrh v rozporu s principem prevence a principem předběžné opatrnosti, které vyžadují, aby možná rizika pro životní prostředí byla posouzena před přijetím rozhodnutí, nikoliv až v navazujících řízeních. Dokumentace SEA je proto v této části nepřezkoumatelná, protože zásadní posouzení vlivů na vody a vodní zdroje nepřípustně přesouvá do budoucích fází přípravy záměru. **Návrh řešení:** Požadujeme doplnění SEA o konkrétní vyhodnocení rizik kontaminace podzemních vod, havárií technických kapalin, dopadů na individuální studny a lokální zdroje pitné vody a o úplné posouzení vlivů na vodní režim území již na úrovni této koncepce. Pokud nebude možné uvedené nedostatky objektivně a přezkoumatelně odstranit, požadujeme vypuštění akcelerační oblasti AOV50 – Obrataň a souvisejícího územního opatření z návrhu Změny č. 2 Územního rozvojového plánu ČR. **Připomínka č. 12: Absence závazných limitů pro zakládání větrných elektráren** Dokumentace SEA ani návrh územního opatření nestanovují konkrétní a závazné limity pro zakládání větrných elektráren z hlediska ochrany podzemních vod a hydrogeologických poměrů území. Územní opatření stanovuje pouze obecný odstup 8 m od vodních toků a neobsahuje žádné specifické hydrogeologické limity pro hlubinné zakládání větrných elektráren. Dokumentace neobsahuje minimální vzdálenosti základových konstrukcí od vodních zdrojů, individuálních studní ani ochranných pásem vodních zdrojů. Současně nejsou stanovena zákazová pásma pro hlubinné zakládání v hydrogeologicky citlivých lokalitách ani podmínky pro omezení zásahů do puklinového horninového prostředí. Podmínky realizace záměru jsou formulovány pouze obecně a neurčitě, bez konkrétních hydrogeologických omezení a bez vyhodnocení rozsahu možných zásahů do podzemních vodních systémů. V důsledku toho není možné objektivně posoudit, zda navržené podmínky dostatečně chrání vodní zdroje a hydrogeologickou stabilitu území. Takový postup je v rozporu s požadavky na přezkoumatelnost opatření obecné povahy podle § 172 zákona č. 500/2004 Sb., správní řád, protože návrh nestanovuje dostatečně určité a konkrétní podmínky ochrany vodních zdrojů a hydrogeologických poměrů. Současně je návrh v rozporu se zákonem č. 254/2001 Sb., vodní zákon, který ukládá povinnost chránit podzemní vody a předcházet jejich ohrožení. Dokumentace SEA je proto v této části nepřezkoumatelná a neumožňuje ověřit, zda navržené řešení poskytuje dostatečnou ochranu vodních zdrojů a hydrogeologické stability území. **Návrh řešení:** Požadujeme doplnění konkrétních a závazných limitů pro zakládání větrných elektráren, zejména stanovení minimálních vzdáleností od vodních zdrojů a individuálních studní, vymezení zákazových	

Poř. č.	Připomínkové místo	Číslo jednací	Článek	AO	Připomínka	Vyhodnocení
					pásem v hydrogeologicky citlivých lokalitách a stanovení podmínek pro ochranu puklinových kolektorů a podzemních vod. Pokud nebude možné uvedené nedostatky objektivně a přezkoumatelně odstranit, požadujeme vypuštění akcelerační oblasti AOV50 – Obrataň a souvisejícího územního opatření z návrhu Změny č. 2 Územního rozvojového plánu ČR. **Připomínka č. 13: Nedostatečné posouzení ochranných pásem vodních zdrojů a individuálních studní** Návrh AOV50 – Obrataň je v rozporu s principem prevence a ochrany vodních zdrojů podle zákona č. 254/2001 Sb., vodní zákon, neboť dokumentace SEA neobsahuje dostatečné hydrogeologické posouzení dopadů na individuální studny, mělké zdroje podzemní vody a ochranná pásma vodních zdrojů. Dokumentace SEA neobsahuje detailní hydrogeologický průzkum ani modelování proudění podzemních vod ve vztahu k individuálním studnám a lokálním zdrojům pitné vody. Území je přitom charakteristické výskytem mělkých puklinových akviferů, které jsou mimořádně citlivé na zásahy do horninového prostředí. V dokumentaci nejsou doloženy podrobné hydrogeologické terénní podklady. Studie Shapiro a Falcone (2022) potvrzuje, že mělké puklinové akvifery a individuální venkovské zdroje vody vykazují vysokou zranitelnost vůči lokálním změnám infiltrace, proudění podzemních vod a kontaminaci. Studie Lee et al. (2020) dále potvrzuje vysokou citlivost individuálních studní na lokální hydrogeologické podmínky, infiltrační procesy a změny kvality podzemních vod. Výzkum Al-Muqdadi a Merkel (2012) současně upozorňuje, že proudění podzemních vod v puklinových systémech je soustředěno pouze do omezeného počtu hydraulicky aktivních zón, které mohou být citlivé i na lokální stavební zásahy. Studie Kozar et al. (2025) dále potvrzuje, že hydrogeologické poměry puklinových akviferů jsou velmi citlivé na mechanické zásahy a změny napětí v horninovém prostředí. Dokumentace SEA současně neobsahuje vyhodnocení možných dopadů na vydatnost individuálních studní ani posouzení rizik pro lokální zdroje pitné vody. V této části je proto dokumentace nepřezkoumatelná, protože neumožňuje objektivně vyhodnotit možné dopady návrhu na hydrogeologickou stabilitu území a zásobování obyvatel pitnou vodou. **Návrh řešení:** Požadujeme doplnění detailního hydrogeologického průzkumu, modelování proudění podzemních vod, vyhodnocení dopadů na individuální studny a ochranná pásma vodních zdrojů, posouzení rizik změn vydatnosti a kvality podzemních vod a doplnění kumulativního hodnocení hydrogeologických dopadů celé akcelerační oblasti. Pokud nebude možné uvedené nedostatky objektivně a přezkoumatelně odstranit, požadujeme vypuštění akcelerační oblasti AOV50 – Obrataň a souvisejícího územního opatření z návrhu Změny č. 2 Územního rozvojového plánu ČR. **Připomínka č. 14: Rizika zásahů do puklinových kolektorů a změn proudění podzemních vod**	

Poř. č.	Připomínkové místo	Číslo jednací	Článek	AO	Připomínka	Vyhodnocení
					Návrh AOV50 – Obrataň je v rozporu s požadavkem řádného vyhodnocení vlivů na životní prostředí, neboť dokumentace SEA nehodnotí rizika hlubinného zakládání větrných elektráren v puklinových horninových prostředích ani možné změny proudění podzemních vod. Dokumentace SEA neobsahuje detailní hydrogeologické modelování ani hodnocení kumulativních dopadů hlubinného zakládání více větrných elektráren v rámci celé akcelerační oblasti. Metodické doporučení MŽP (2025) vyžaduje přezkoumatelný a preventivně orientovaný postup vyhodnocení SEA, založený na dostatečných odborných podkladech a identifikaci potenciálních rizik konkrétní lokality. Současně zdůrazňuje, že SEA má plnit funkci účinného nástroje prevence negativních vlivů na životní prostředí. Dokumentace však opakovaně používá závěry o nulových nebo zanedbatelných vlivech, aniž by byly podloženy podrobným hydrogeologickým modelováním, lokálním hydrogeologickým průzkumem nebo jiným konkrétním odborným vyhodnocením vztahujícím se k řešenému území. V případě podzemních vod je například uváděno, že „vlivy na podzemní vody se předpokládají nulové nebo zanedbatelné“, přičemž závěr je odůvodněn zejména malou hloubkou založení VTE a omezeným rozsahem betonáže. Pouhé konstatování malé hloubky založení VTE však samo o sobě nepředstavuje odborný podklad pro vyloučení možných zásahů do proudění podzemních vod, puklinových kolektorů nebo lokálních hydrogeologických vazeb. V situaci, kdy nejsou k dispozici detailní podklady umožňující ověření těchto závěrů, měl být v souladu s metodikou a principem prevence uplatněn opatrnější přístup odpovídající míře odborné nejistoty. Dokumentace proto vykazuje rozpor s metodickým požadavkem na přezkoumatelné a preventivní vyhodnocení vlivů. Studie Ofterdinger et al. (2019) potvrzuje, že rozsáhlé základové konstrukce mohou měnit hydraulickou vodivost hornin, směr proudění podzemních vod a narušovat přirozený režim puklinových kolektorů. Studie Page et al. (2018) současně upozorňuje, že rozsáhlé betonové konstrukce mohou významně ovlivňovat hydrogeologické poměry horninového prostředí a lokálně měnit chemismus podzemních vod. Výzkum Soriano et al. (2020) dále potvrzuje citlivost individuálních vrtů a studní v puklinových akviferech na změny infiltrace a proudění podzemních vod. Studie Ofterdinger (2019) současně prokazuje, že změny v jedné části puklinového systému mohou ovlivnit širší hydrogeologické poměry a vydatnost vrtů i studní ve větší vzdálenosti od zásahu. Dokumentace SEA však tyto možné dopady vůbec nevyhodnocuje a neobsahuje žádné podklady umožňující objektivní posouzení hydrogeologických rizik. Dokumentace je proto v této části nepřezkoumatelná a neumožňuje ověřit, zda návrh nezpůsobí nepřiměřené zásahy do hydrogeologických poměrů území. **Návrh řešení:** Požadujeme doplnění detailního hydrogeologického modelování, posouzení změn proudění podzemních vod, vyhodnocení kumulativních dopadů hlubinného zakládání větrných elektráren, analýzy vlivů na puklinové kolektory a individuální studny a doplnění odborného posouzení hydrogeologické stability území. Pokud nebude možné uvedené nedostatky objektivně a přezkoumatelně odstranit, požadujeme vypuštění akcelerační oblasti AOV50 – Obrataň a souvisejícího územního opatření z návrhu Změny č. 2 Územního rozvojového plánu ČR. **Připomínka č. 15: Vibrace, mechanické zatížení a hydrogeologická stabilita území**	

Poř. č.	Připomínkové místo	Číslo jednací	Článek	AO	Připomínka	Vyhodnocení
					Dokumentace SEA nehodnotí dopady stavebních vibrací a dlouhodobého mechanického zatížení horninového prostředí způsobeného provozem větrných elektráren. Návrh AOV50 – Obrataň je proto v rozporu s požadavkem úplného a objektivního vyhodnocení vlivů na geologické a hydrogeologické poměry území. Studie Limberger et al. (2021) potvrzuje, že větrné elektrárny vytvářejí dlouhodobé seismické vibrace šířené horninovým prostředím. Výzkum Spangler a Nowack (2022) dále potvrzuje, že průmyslové vibrační zdroje mohou ovlivňovat šíření seismických signálů a mechanické poměry v horninovém prostředí. Tyto vlivy mohou být významné zejména v oblastech s mělkými puklinovými zvodněmi a individuálními studnami závislými na stabilitě lokálních hydrogeologických poměrů. Dokumentace SEA však neobsahuje geologické ani hydrogeologické posouzení přenosu vibrací, hodnocení možných změn puklinových systémů ani posouzení dopadů na stabilitu hydrogeologických poměrů. Dokumentace je proto v této části nepřezkoumatelná a neumožňuje objektivně posoudit možné dopady provozu větrných elektráren na hydrogeologickou stabilitu území. **Návrh řešení:** Požadujeme doplnění geologického a hydrogeologického posouzení vibrací a mechanického zatížení území, analýzy přenosu seismických vibrací horninovým prostředím, vyhodnocení dopadů na puklinové zvodně a individuální studny a doplnění odborného hodnocení dlouhodobé hydrogeologické stability území. Pokud nebude možné uvedené nedostatky objektivně a přezkoumatelně odstranit, požadujeme vypuštění akcelerační oblasti AOV50 – Obrataň a souvisejícího územního opatření z návrhu Změny č. 2 Územního rozvojového plánu ČR. **Připomínka č. 16: Riziko kontaminace podzemních vod a havárií technických kapalin** Návrh AOV50 – Obrataň je v rozporu s požadavkem prevence rizik znečištění vod podle zákona č. 254/2001 Sb., vodní zákon, neboť dokumentace SEA nehodnotí rizika kontaminace podzemních vod v případě havárií větrných elektráren nebo úniků provozních kapalin. Dokumentace SEA neobsahuje analýzu havarijních scénářů, posouzení rizik úniku technických kapalin ani hodnocení možných dopadů na individuální zdroje pitné vody. Studie Jain (2023) potvrzuje, že v oblastech s mělkou podzemní vodou a puklinovým podložím existuje zvýšené riziko rychlého transportu kontaminace směrem k individuálním studnám a lokálním zdrojům pitné vody. Dokumentace SEA současně neobsahuje žádné posouzení rozsahu možného zasažení podzemních vod ani vyhodnocení havarijních scénářů v podmínkách puklinových horninových systémů. V této části je proto dokumentace nepřezkoumatelná a neumožňuje objektivně vyhodnotit možné dopady návrhu na kvalitu podzemních vod a bezpečnost lokálních zdrojů pitné vody. **Návrh řešení:** Požadujeme doplnění analýzy havarijních scénářů, posouzení rizik úniku provozních kapalin, vyhodnocení možných dopadů na individuální studny a podzemní vody, doplnění odborného	

Poř. č.	Připomínkové místo	Číslo jednací	Článek	AO	Připomínka	Vyhodnocení
					hydrogeologického posouzení transportu kontaminace v puklinových horninových systémech a zpracování preventivních opatření pro ochranu vodních zdrojů. Pokud nebude možné uvedené nedostatky objektivně a přezkoumatelně odstranit, požadujeme vypuštění akcelerační oblasti AOV50 – Obrataň a souvisejícího územního opatření z návrhu Změny č. 2 Územního rozvojového plánu ČR. **Připomínka č. 17: Retenční schopnost krajiny, infiltrace a kumulativní hydrologické dopady** Dokumentace SEA neobsahuje komplexní posouzení dopadů akcelerační oblasti na retenční schopnost krajiny, infiltrační procesy a hydrologickou stabilitu území při extrémních srážkách. Návrh je proto v rozporu s požadavkem řádného vyhodnocení vlivů na vodní režim krajiny a adaptaci území na klimatickou změnu. Studie Emenhiser (2020) potvrzuje, že zhutnění půdy způsobené stavební technikou významně snižuje infiltrační schopnost krajiny a zvyšuje povrchový odtok vody. Studie USDA (2015) dále potvrzuje, že liniové stavby a lesní komunikace urychlují odvod vody z území, zvyšují erozi a narušují přirozené zasakování srážek. Výzkum Haddad et al. (2015) současně prokazuje, že fragmentace lesních porostů vede ke změnám evapotranspirace, vysychání půdy a oslabení retenční funkce krajiny. Studie Alfieri (2016) potvrzuje, že technicky pozměněná krajina vykazuje rychlejší hydrologickou odezvu a vyšší riziko povodní během extrémních srážek. Výzkum Wasko et al. (2021) současně potvrzuje narůstající intenzitu extrémních srážkových událostí a zvýšené hydrologické zatížení krajiny. Odborné studie současně potvrzují, že fragmentace krajiny a technické zásahy zvyšují hydrologickou odezvu území a riziko povodní během extrémních srážkových událostí. Dokumentace SEA však neobsahuje kumulativní hydrologické hodnocení celé akcelerační oblasti, posouzení změn infiltrace, hodnocení retenční schopnosti krajiny ani vyhodnocení dopadů klimatické změny na hydrologickou stabilitu území. Dokumentace je proto v této části nepřezkoumatelná a neumožňuje objektivně posoudit dopady návrhu na vodní režim krajiny a doplňování podzemních vod. **Návrh řešení:** Požadujeme doplnění komplexního hydrologického hodnocení celé akcelerační oblasti, posouzení retenční schopnosti krajiny, vyhodnocení infiltračních procesů a změn povrchového odtoku, analýzy kumulativních hydrologických dopadů, posouzení vlivů extrémních srážek a klimatické změny a doplnění návrhu opatření k ochraně vodního režimu území. Pokud nebude možné uvedené nedostatky objektivně a přezkoumatelně odstranit, požadujeme vypuštění akcelerační oblasti AOV50 – Obrataň a souvisejícího územního opatření z návrhu Změny č. 2 Územního rozvojového plánu ČR. **D) Rozpor s ochranou zemědělského půdního fondu (ZPF)** **Připomínka č. 18: Nedostatečné vyhodnocení záborů pozemků zemědělského půdního fondu (ZPF)**	

Poř. č.	Připomínkové místo	Číslo jednací	Článek	AO	Připomínka	Vyhodnocení
					V podkladech k akcelerační oblasti AOV50 – Obrataň, zejména ve Vyhodnocení vlivů na udržitelný rozvoj území (SEA) a v územním opatření, není vymezení akcelerační oblasti dostatečně odůvodněno z hlediska ochrany zemědělského půdního fondu. Dokumentace SEA uvádí, že v území jsou zastoupeny půdy všech pěti tříd ochrany a že největší podíl záboru připadá na půdy I. třídy ochrany. Současně však konstatuje, že s ohledem na „velmi nízký rozsah záborů ve vyšší třídě ochrany“ není problematika dále řešena. Takový závěr je nedostatečný a nepřezkoumatelný, neboť právě půdy I. a II. třídy ochrany představují nejcennější zemědělskou půdu požívající nejvyšší zákonnou ochranu. Akcelerační oblast má rozlohu přibližně 6,5 km², přičemž zemědělský půdní fond tvoří přibližně 63,43 % území. Odhadovaný zábor půdy činí 2,89 ha, z toho 1,38 ha připadá na půdy I. třídy ochrany, 0,07 ha na půdy II. třídy ochrany, 0,62 ha na půdy III. třídy ochrany, 0,38 ha na půdy IV. třídy ochrany a 0,44 ha na půdy V. třídy ochrany. Přesto SEA hodnotí vliv pouze jako „mírně negativní“ a bez dalšího jej uzavírá bodovým hodnocením -1. Dokumentace současně neobsahuje konkrétní odůvodnění, proč je nezbytné využít právě půdy nejvyšší bonity, ani neprokazuje, že byly vyhodnoceny méně konfliktní varianty umístění záměrů, například využití brownfieldů nebo jiných antropogenně narušených území. Chybí tak prokazatelné vyhodnocení variant a proporcionality zásahu do ZPF. SEA dále bagatelizuje dopady tvrzením, že „uplatnění AO nebude mít vliv na ekologické funkce půdy“, ačkoliv samotná dokumentace současně připouští trvalé zábory půdy pro větrné elektrárny, komunikace, rozvodny, manipulační plochy, bateriová úložiště a další doprovodnou infrastrukturu. Tyto zásahy přitom vedou k utužení půdy, změně vodního režimu, narušení půdní struktury a omezení produkčních i ekologických funkcí půdy. Územní opatření pouze obecně stanoví, že nesmí dojít k poškození protierozních opatření a funkčních meliorací, avšak dokumentace neobsahuje konkrétní identifikaci meliračních systémů ani jejich technického stavu. Není proto zřejmé, jak bude ochrana těchto systémů reálně zajištěna. Nelze tak vyloučit jejich poškození, narušení odtokových poměrů ani následné zhoršení retenční schopnosti území. Dokumentace současně připouští, že zábory půdy pro větrné elektrárny a doprovodnou infrastrukturu budou z hlediska bezpečnosti považovány za trvalé. SEA však nehodnotí nevratnost těchto zásahů ani dlouhodobou ztrátu produkčních funkcí půdy. Vzhledem k charakteru území jako leso-zemědělské krajiny a absenci odpovídající dopravní infrastruktury lze současně očekávat potřebu budování nových přístupových komunikací, rozsáhlých terénních úprav a dalších zásahů do krajiny, které mohou vést k dalším záborům půdy a fragmentaci zemědělsky využívaného území. Tyto dopady však nejsou v dokumentaci dostatečně vyhodnoceny. Dokumentace SEA současně neprokazuje, že byly systematicky preferovány varianty s nižšími dopady na půdu a zemědělský půdní fond. Neobsahuje objektivní porovnání alternativních méně konfliktních variant, nehodnotí možnosti využití již antropogenně zatížených území a neprokazuje, že zásahy do půdního fondu byly minimalizovány na nezbytný rozsah. Strategie Evropské unie EU Soil Strategy for 2030 (2021) přitom potvrzuje, že půda představuje nenahraditelný přírodní zdroj zásadního významu pro potravinovou bezpečnost, biodiverzitu, retenční schopnost krajiny a klimatickou stabilitu. Dokumentace SEA však neprokazuje, že ochrana půdy byla při výběru lokalit skutečně prioritou. Strategie EU současně zdůrazňuje význam ochrany půdy pro dlouhodobou potravinovou bezpečnost a odolnost krajiny vůči klimatické změně.	

Poř. č.	Připomínkové místo	Číslo jednací	Článek	AO	Připomínka	Vyhodnocení
					Závěr SEA, podle něhož je vliv na zemědělský půdní fond pouze mírně negativní, proto neodpovídá skutečnému významu dotčených půd ani požadavkům na ochranu zemědělského půdního fondu. Takový postup je v rozporu zejména se zákonem č. 334/1992 Sb., o ochraně zemědělského půdního fondu, který ukládá povinnost chránit zemědělskou půdu, zejména půdy nejvyšších tříd ochrany, a odůvodňovat zásahy do nich pouze ve veřejném zájmu a v nezbytném rozsahu. Podle § 4 zákona č. 334/1992 Sb. je nutné při územně plánovací činnosti přednostně chránit zemědělskou půdu I. a II. třídy ochrany a odnímat ji pouze v nezbytných případech veřejného zájmu, pokud neexistuje jiné vhodné řešení. Současně je návrh v rozporu se směrnicí Evropského parlamentu a Rady 2001/42/ES, která požaduje hodnocení rozumných alternativ řešení a dostatečné vyhodnocení vlivů na půdu a krajinu. Dokumentace SEA je proto v této části nepřezkoumatelná. **Návrh řešení:** Požadujeme doplnění dokumentace o podrobné, objektivní a přezkoumatelné vyhodnocení dopadů akcelerační oblasti AOV50 – Obrataň na zemědělský půdní fond, zejména na půdy I. a II. třídy ochrany, včetně konkrétního zdůvodnění nezbytnosti jejich záboru. Současně požadujeme doplnění transparentního variantního posouzení, které prokáže, zda byly vyhodnoceny méně konfliktní lokality, zejména brownfieldy a jiná antropogenně narušená území, a objektivně prokáže minimalizaci záborů zemědělského půdního fondu. Dokumentace musí rovněž obsahovat podrobné vyhodnocení skutečných a kumulativních záborů půdy, včetně doprovodné infrastruktury, manipulačních ploch, přístupových komunikací a technického zázemí. Požadujeme také doplnění konkrétní identifikace melioračních systémů a protierozních opatření v území a vyhodnocení rizik jejich poškození. Dokumentace musí dále přezkoumatelným způsobem vyhodnotit dopady na ekologické funkce půdy, vodní režim a retenční schopnost krajiny a stanovit konkrétní opatření k minimalizaci zásahů do zemědělského půdního fondu, zejména do půd nejvyšších tříd ochrany. Pokud nebude možné uvedené nedostatky objektivně a přezkoumatelně odstranit, požadujeme vypuštění akcelerační oblasti AOV50 – Obrataň a souvisejícího územního opatření z návrhu Změny č. 2 Územního rozvojového plánu ČR. **Připomínka č. 19: Riziko zhutnění půdy a poškození melioračních systémů** Dokumentace SEA neobsahuje dostatečné posouzení rizik zhutnění půdy způsobeného stavební technikou, budováním přístupových komunikací, manipulačních ploch a provozem těžké mechanizace související s výstavbou a provozem větrných elektráren. SEA současně dostatečně neposuzuje dopady technických zásahů na půdní strukturu, půdní pórovitost a infiltrační schopnost půdy. Dokumentace nehodnotí dlouhodobé změny fyzikálních vlastností půdy ani jejich dopady na zemědělské využití území. Dokumentace sice uvádí, že budou zachována funkční meliorační zařízení a že nesmí dojít k poškození protierozních opatření, neobsahuje však konkrétní identifikaci melioračních systémů, jejich technického	

Poř. č.	Připomínkové místo	Číslo jednací	Článek	AO	Připomínka	Vyhodnocení
					stavu ani způsob jejich ochrany během výstavby a provozu větrných elektráren. Není proto zřejmé, jak bude v praxi zabráněno poškození drenážních systémů a narušení odvodnění zemědělských pozemků. Riziko poškození meliorací je přitom zvýšené zejména vzhledem k předpokládanému využití těžké stavební techniky, rozsáhlým zemním pracím, budování komunikací a hlubinným základům větrných elektráren. Poškození meliračních systémů může vést ke zhoršení infiltrační schopnosti půdy, lokálnímu zamokření pozemků a omezení produkční schopnosti zemědělské půdy. Studie EMENHISER (2020) potvrzuje, že zhutnění půdy způsobené výstavbou větrných elektráren významně mění fyzikální vlastnosti půdy a snižuje její infiltrační schopnost. Dokumentace SEA však tyto dlouhodobé změny půdních vlastností nehodnotí a neobsahuje ani posouzení možných dopadů poškození meliračních systémů na funkčnost zemědělské půdy. Dokumentace je proto v této části nepřezkoumatelná a neumožňuje objektivně posoudit skutečné dopady návrhu na půdní strukturu, infiltrační schopnost půdy a funkčnost meliračních systémů. Takový postup je v rozporu s principem ochrany půdy a prevence degradace krajiny. Současně je návrh v rozporu se zákonem č. 334/1992 Sb., o ochraně zemědělského půdního fondu, který ukládá povinnost chránit půdu a její produkční i ekologické funkce. Dokumentace SEA je proto v této části nepřezkoumatelná. **Návrh řešení:** Požadujeme doplnění podrobného posouzení rizik zhutnění půdy, vyhodnocení změn půdní struktury a infiltrační schopnosti půdy a posouzení dopadů těchto změn na zemědělské využití území. Současně požadujeme doplnění konkrétní identifikace meliračních systémů v území, vyhodnocení rizik jejich poškození a stanovení jednoznačných technických opatření k jejich ochraně během výstavby i provozu větrných elektráren. Dokumentace musí dále obsahovat vyhodnocení dopadů možného narušení meliorací na funkčnost zemědělské půdy a hospodaření v území. Pokud nebude možné uvedené nedostatky objektivně a přezkoumatelně odstranit, požadujeme vypuštění akcelerační oblasti AOV50 – Obrataň a souvisejícího územního opatření z návrhu Změny č. 2 Územního rozvojového plánu ČR. **Připomínka č. 20: Neproveditelnost a nepřezkoumatelnost podmínky vypínání větrných elektráren při zemědělských pracích** Dokument „Opatření obecné povahy pro akcelerační oblast AOV50 Obrataň“ v části 3.2 písm. a) stanoví povinnost vypínání větrných elektráren ve dnech orby a sklizně a po pět následujících kalendářních dnů na pozemcích do vzdálenosti 1000 metrů od stožáru větrné elektrárny. Odůvodnění opatření současně uvádí, že důvodem této podmínky je ochrana zvláště chráněných druhů ptáků, zejména motáka pilicha a křepelky polní, u nichž zemědělské práce zvyšují riziko střetů s větrnými elektrárnami. Takto formulovaná podmínka je však prakticky nevymahatelná, neurčitá a nepřezkoumatelná. Dokument nestanoví, kdo bude provozovateli oznamovat termíny zemědělských prací, jak bude vedena evidence těchto prací ani kdo bude kontrolovat, zda byla elektrárna skutečně vypnuta. Současně není jasně vymezeno, co přesně se považuje za „orbu“ a „sklizeň“ a zda se opatření vztahuje také na podmítku, sečení, mulčování, kultivaci, předseťovou přípravu nebo další běžné zemědělské zásahy. Dokument rovněž neobsahuje mechanismus určování vzdálenosti 1000 metrů ani řešení situací, kdy v území hospodaří více různých zemědělců.	

Poř. č.	Připomínkové místo	Číslo jednací	Článek	AO	Připomínka	Vyhodnocení
					Odborné agronomické podklady Výzkumného ústavu zemědělské techniky (2014) potvrzují, že zemědělské práce na orné půdě probíhají opakovaně během celého roku a zahrnují široké spektrum mechanizovaných zásahů, nikoli pouze samotnou orbu a sklizeň. Metodika současně uvádí, že vícenásobné přejezdy při zpracování půdy, zakládání, ošetřování a sklizni plodin mohou postihnout až 100 % celkové plochy povrchu pole a probíhají operativně podle počasí a aktuálních agrotechnických podmínek. Doslovné uplatnění této podmínky by proto mohlo znamenat opakované a dlouhodobé odstávky větrných elektráren během významné části roku, přičemž dokumentace nijak nedokládá, že jsou takové odstávky technicky, organizačně ani ekonomicky realizovatelné v podmínkách běžně obhospodařované krajiny. Současně tato podmínka sama potvrzuje existenci významného rizika mortality ptáků při zemědělských pracích v okolí větrných elektráren. Dokument tím nepřímo potvrzuje, že lokalita je z hlediska ochrany avifauny konfliktní a že riziko střetů ptáků s rotory je natolik významné, že vyžaduje opakované provozní odstávky. Návrh je proto v rozporu s požadavkem určitelnosti, srozumitelnosti a přezkoumatelnosti opatření obecné povahy podle správního řádu, protože podmínky stanovené správním aktem musí být jednoznačné, objektivně ověřitelné a vykonatelné. Krajský úřad Jihočeského kraje (2026) zpochybňuje vykonatelnost některých navržených zmírňujících opatření a jako příklad uvádí požadavek na vypínání větrných elektráren během orby, sklizně a po několik následujících dnů. Podle úřadu není zřejmé, kdo má provozovatele elektrárny o těchto zemědělských činnostech informovat, jakým způsobem a v jakém časovém předstihu má být informace předána ani kdo ponese odpovědnost za případné nesplnění této povinnosti. Současně upozorňuje, že navržené opatření fakticky předpokládá vznik povinností pro zemědělské subjekty a vlastníky pozemků, kteří nejsou adresáty správního aktu ani účastníky řízení. Krajský úřad Jihočeského kraje (2026) dále konstatuje, že takto formulovaná podmínka nesplňuje požadavky na jednoznačnost, kontrolovatelnost a právní vymahatelnost. Její realizace je totiž závislá na jednání třetích osob bez jasně stanovené právní povinnosti a bez definovaného mechanismu informování. Z tohoto důvodu úřad považuje podmínku za obtížně aplikovatelnou v praxi a upozorňuje na významnou nejistotu ohledně jejího skutečného výkonu a kontroly. Dokumentace je proto v této části nepřezkoumatelná a neprokazuje reálnou proveditelnost ani kontrolovatelnost navrženého opatření. **Návrh řešení:** Požadujeme doplnění detailního a jednoznačně kontrolovatelného mechanismu evidence, oznamování a kontroly zemědělských prací, přesné vymezení všech typů zemědělských zásahů, kterých se podmínka týká, doložení technické, organizační a ekonomické realizovatelnosti opakovaných odstávek větrných elektráren a doplnění odborného vyhodnocení skutečných rizik mortality ptáků při běžném zemědělském hospodaření. Současně požadujeme vyřazení zemědělsky využívaných pozemků z akcelerační oblasti AOV50 – Obrataň. Pokud nebude možné uvedené nedostatky objektivně a přezkoumatelně odstranit, požadujeme vypuštění akcelerační oblasti AOV50 – Obrataň a souvisejícího územního opatření z návrhu Změny č. 2 Územního rozvojového plánu ČR. **Připomínka č. 21: Nevratnost záborů zemědělského půdního fondu a absence rekultivační strategie**	

Poř. č.	Připomínkové místo	Číslo jednací	Článek	AO	Připomínka	Vyhodnocení
					Dokumentace SEA ani související územní opatření neobsahují dostatečné a přezkoumatelné řešení dlouhodobých a nevratných dopadů výstavby větrných elektráren na zemědělský půdní fond a půdní prostředí. Dokumentace sice uvádí, že zábor půdy je vyhodnocován jako dočasný a že „po 30 letech je stanovena rekultivace“, neobsahuje však žádné konkrétní technické řešení odstranění staveb ani obnovy půdy po ukončení životnosti větrných elektráren. SEA ani územní opatření neuvádějí, v jakém rozsahu budou odstraňovány hlubinné betonové základy větrných elektráren, zda budou odstraněny podzemní kabelové trasy, jak bude řešena sanace zhutněných přístupových komunikací a manipulačních ploch, jakým způsobem bude obnovena původní půdní struktura, ani zda bude možné obnovit původní produkční a ekologické funkce půdy. Dokumentace současně připouští rozsáhlé technické zásahy do území, včetně budování komunikací, manipulačních ploch, skladovacích areálů, technické infrastruktury a hlubinných základů větrných elektráren. Územní opatření výslovně připouští realizaci zařízení pro skladování energie, rozsáhlých technických ploch a terénních úprav v okolí větrných elektráren. Současně dokumentace předpokládá rozsáhlé budování dopravní infrastruktury, kdy odhad potřebných komunikací činí přibližně 1000 metrů komunikací na každý 1 km² akcelerační oblasti při předpokládané šířce komunikací přibližně 7 metrů. Dokumentace přitom sama uvádí, že tyto zásahy zahrnují nejen obslužné komunikace, ale také zpevněná prostranství, technické plochy a zařízení pro skladování energie. Přesto dokumentace neobsahuje žádné objektivní posouzení, zda bude po několika desetiletích provozu vůbec možné obnovit původní charakter zemědělské půdy a krajiny. Chybí vyhodnocení dlouhodobé degradace půdního profilu, změn půdní struktury, zhutnění podloží, možného narušení drenážních a melioračních systémů i dopadů ponechání podzemních konstrukcí v území. Dokumentace rovněž neobsahuje žádné finanční ani technické garance odstranění staveb po ukončení jejich životnosti. Není proto zřejmé, kdo a jakým způsobem zajistí odstranění rozsáhlých betonových konstrukcí, kabeláží, komunikací a technické infrastruktury ani jak bude zajištěna skutečná rekultivace území. Deklarovaná „dočasnost“ záborů proto není objektivně doložena a z dokumentace naopak vyplývá vysoké riziko dlouhodobých až nevratných zásahů do zemědělského půdního fondu. Takový postup je v rozporu se zákonem č. 334/1992 Sb., o ochraně zemědělského půdního fondu, který ukládá povinnost chránit půdu jako základní přírodní bohatství a minimalizovat zásahy do jejích produkčních a ekologických funkcí. Současně je návrh v rozporu s principem prevence environmentálních škod, principem udržitelného rozvoje a se směrnicí Evropského parlamentu a Rady 2001/42/ES, protože dokumentace neobsahuje dostatečné vyhodnocení dlouhodobých a nevratných dopadů návrhu na půdu a krajinu. Dokumentace SEA je proto v této části nepřezkoumatelná. **Návrh řešení:** Požadujeme doplnění podrobné a technicky konkrétní rekultivační strategie pro případ ukončení provozu větrných elektráren, včetně jednoznačného stanovení rozsahu odstranění hlubinných betonových základů, podzemních kabelových tras, komunikací, manipulačních ploch a další technické infrastruktury. Současně požadujeme doplnění odborného posouzení, zda je po ukončení provozu větrných elektráren reálně možné obnovit původní produkční, ekologické a hydrologické funkce zemědělské půdy a krajiny. Dokumentace musí dále obsahovat konkrétní technické parametry rekultivace, vyhodnocení dlouhodobých dopadů ponechání	

Poř. č.	Připomínkové místo	Číslo jednací	Článek	AO	Připomínka	Vyhodnocení
					podzemních konstrukcí v území a finanční garance zajišťující odstranění staveb a obnovu území po skončení životnosti záměru. Pokud nebude možné uvedené nedostatky objektivně a přezkoumatelně odstranit, požadujeme vypuštění akcelerační oblasti AOV50 – Obrataň a souvisejícího územního opatření z návrhu Změny č. 2 Územního rozvojového plánu ČR. **Připomínka č. 22: Nedostatečné vyhodnocení kumulativních záborů zemědělského půdního fondu a degradace půdy v širším území** Dokumentace SEA neobsahuje dostatečné vyhodnocení kumulativních dopadů více navržených akceleračních oblastí na zemědělský půdní fond, krajinu a dlouhodobou kvalitu půdy v širším území. V bezprostředním okolí akcelerační oblasti AOV50 – Obrataň jsou současně navrhovány další akcelerační oblasti AOV47 – Bukovec, AOV48 – Chrbonín a AOV49 – Křeč. Tyto akcelerační oblasti představují společně rozsáhlý soubor větrných elektráren v leso-zemědělské krajině o celkové rozloze přibližně 3 152 ha s předpokládaným umístěním až 88 věží větrných elektráren a celkovým instalovaným výkonem přibližně 308 MW. Celkový předpokládaný zábor zemědělského půdního fondu u akceleračních oblastí AOV47 až AOV50 činí přibližně 13,29 ha. Významná část těchto záborů přitom připadá na půdy I. a II. třídy ochrany. U AOV47 činí zábor ZPF 3,98 ha, u AOV48 činí 1,81 ha, u AOV49 činí 4,61 ha a u AOV50 činí 2,89 ha. Dokumentace SEA však tyto kumulativní zábory a jejich společný dopad na zemědělský půdní fond vůbec nevyhodnocuje. Posuzování jednotlivých akceleračních oblastí odděleně neodpovídá skutečnému rozsahu zásahu do krajiny ani požadavkům na hodnocení kumulativních a synergických vlivů. SEA současně neobsahuje regionální hodnocení kumulativní degradace půdy způsobené souběhem více technických zásahů, koncentrací infrastruktury a dlouhodobou fragmentací krajiny. Nedostatečně jsou vyhodnoceny také dopady budování přístupových komunikací, manipulačních ploch, kabelových tras, rozvoden, bateriových úložišť a rozsáhlých základových konstrukcí. Dokumentace dále nehodnotí dlouhodobé dopady utužení půdy, změn odtokových poměrů, omezení retenční schopnosti krajiny ani postupnou ztrátu ekologických funkcí půdy a dlouhodobou udržitelnost hospodaření v území. Strategie Evropské unie EU Soil Strategy for 2030 (2021) přitom upozorňuje, že degradace půdy, její fragmentace a trvalé zábory představují významné dlouhodobé environmentální riziko a že ochrana půdy je zásadní součástí ochrany biodiverzity, krajiny a klimatické stability. Současné odborné studie zároveň potvrzují, že fragmentace krajiny a technické zásahy mohou dlouhodobě oslabovat retenční schopnost půdy, stabilitu ekosystémů i odolnost krajiny vůči klimatické změně. Dokumentace SEA však dlouhodobé a kumulativní dopady více akceleračních oblastí na půdu a krajinu hodnotí pouze obecně a bez konkrétních dat, čímž neumožňuje objektivní posouzení skutečného rozsahu zásahů do zemědělského půdního fondu. Významné jsou rovněž požadavky Krajského úřadu Jihočeského kraje (2026), podle nichž má být související dopravní infrastruktura navrhována přednostně po stávajících veřejně přístupných komunikacích, zemědělských účelových cestách nebo podél hranic pozemků. Smyslem tohoto požadavku je minimalizace záborů zemědělské půdy, omezení další fragmentace půdních bloků a zachování hospodářské využitelnosti zemědělské krajiny. Dokumentace SEA však neobsahuje podrobné vyhodnocení budoucího vedení dopravní infrastruktury ani neprokazuje, že bude možné uvedené požadavky v celém rozsahu akcelerační oblasti dodržet. Současně chybí hodnocení kumulativních dopadů nových komunikací na strukturu zemědělských pozemků, jejich obhospodařovatelnost a dlouhodobou kvalitu zemědělského půdního fondu.	

Poř. č.	Připomínkové místo	Číslo jednací	Článek	AO	Připomínka	Vyhodnocení
					Takový postup je v rozporu se zákonem č. 334/1992 Sb., o ochraně zemědělského půdního fondu, který ukládá povinnost chránit půdu jako základní přírodní bohatství. Současně je návrh v rozporu s principem udržitelného rozvoje území a se směrnicí Evropského parlamentu a Rady 2001/42/ES, protože neobsahuje dostatečné vyhodnocení dlouhodobých, kumulativních a synergických vlivů na půdu a krajinu. Dokumentace SEA je proto v této části nepřezkoumatelná. **Návrh řešení:** Požadujeme doplnění komplexního regionálního vyhodnocení kumulativních dopadů akceleračních oblastí AOV50 – Obrataň, AOV48 – Chrbonín, AOV49 – Křeč a AOV50 – Obrataň na zemědělský půdní fond, krajinu a dlouhodobou kvalitu půdy. Současně požadujeme doplnění vyhodnocení kumulativních dopadů doprovodné infrastruktury, zejména komunikací, manipulačních ploch, kabelových tras, rozvoden a bateriových úložišť, na půdní strukturu, vodní režim, retenční schopnost krajiny, ekologické funkce půdy a fragmentaci zemědělských ploch. Dále Požadujeme doplnění scénářového hodnocení dlouhodobé degradace krajiny a vyhodnocení dopadů na dlouhodobou udržitelnost hospodaření v území. Pokud nebude možné uvedené nedostatky objektivně a přezkoumatelně odstranit, požadujeme vypuštění akcelerační oblasti AOV50 – Obrataň a souvisejícího územního opatření z návrhu Změny č. 2 Územního rozvojového plánu ČR. **Připomínka č. 23: Degradace zemědělské půdy** Navržené vymezení akcelerační oblasti AOV50 – Obrataň představuje významný zásah do půdního a hydrologického systému krajiny a je v rozporu s cíli ochrany půdy, retenční schopnosti území a klimatické odolnosti formulovanými ve strategii European Commission EU Soil Strategy for 2030 (2021). Strategie požaduje prevenci degradace půdy, omezení záborů kvalitní zemědělské půdy, ochranu půdních funkcí a zachování schopnosti krajiny zadržovat vodu a zmírňovat dopady klimatické změny. Dokumentace SEA hodnotí vliv na zemědělský půdní fond jako akceptovatelný, avšak nehodnotí dlouhodobé dopady výstavby větrných elektráren na půdní strukturu, infiltrační schopnost půdy, retenční funkci krajiny ani produkční schopnost zemědělských pozemků. Studie Li et al. (2024) potvrzuje, že výstavba větrných elektráren vede k poklesu organického uhlíku, dusíku, fosforu a draslíku v půdě a současně způsobuje zhutnění půdy, narušení půdní struktury a snížení infiltrační schopnosti krajiny. Studie Emenhiser (2020) dále potvrzuje, že těžká stavební technika vytváří výrazně zhutněné zóny v okolí turbín a přístupových komunikací, přičemž negativní dopady na půdní strukturu a výnosy zemědělských kultur mohou přetrvávat řadu let po dokončení výstavby. Výzkum K. Xu et al. (2025) současně upozorňuje, že výstavba větrných parků vede k trvalému záboru půdy, odstraňování vegetace a narušení retenční schopnosti krajiny, přičemž doporučuje preferovat méně kvalitní nebo již degradované plochy před využíváním nejkvalitnějších zemědělských půd. Studie současně upozorňuje, že výstavba větrných parků vede k trvalému záboru půdy, odstraňování vegetace a narušení retenční schopnosti krajiny. SEA však tyto dlouhodobé dopady na kvalitu půdy, retenční schopnost krajiny a produkční funkci zemědělského půdního fondu vůbec nehodnotí.	

Poř. č.	Připomínkové místo	Číslo jednací	Článek	AO	Připomínka	Vyhodnocení
					Dokumentace je proto v této části nepřezkoumatelná a neumožňuje objektivně posoudit skutečné dopady návrhu na zemědělskou půdu, hydrologickou stabilitu území a klimatickou resilienci krajiny. **Návrh řešení:** Požadujeme doplnění detailního hodnocení dlouhodobých dopadů na zemědělský půdní fond, infiltrační schopnost půdy, retenční funkce krajiny, produkční schopnost zemědělských pozemků a klimatickou resilienci území, včetně vyhodnocení zhutnění půdy, eroze, ztráty organické hmoty a dlouhodobé degradace půdních funkcí. Pokud nebude možné uvedené nedostatky objektivně a přezkoumatelně odstranit, požadujeme vypuštění akcelerační oblasti AOV50 – Obrataň a souvisejícího územního opatření z návrhu Změny č. 2 Územního rozvojového plánu ČR. **Připomínka č. 24: Změny mikroklimatu a vysušování zemědělské krajiny** Dokumentace SEA vůbec nehodnotí mikroklimatické dopady větrných elektráren na zemědělskou krajinu, přestože současné odborné výzkumy potvrzují jejich vliv na teplotní režim, proudění vzduchu, půdní vlhkost a evapotranspiraci. Návrh AOV50 – Obrataň je proto v rozporu s cíli strategie European Commission EU Strategy on Adaptation to Climate Change (2021), která zdůrazňuje nutnost zvyšování odolnosti krajiny vůči suchu, ochrany retenční schopnosti území a prevence dalších zásahů zvyšujících klimatickou zranitelnost krajiny. Studie Wang et al. (2023), založená na satelitních datech a dlouhodobém monitoringu, prokazuje statisticky významné vysušování povrchových vrstev půdy v blízkosti větrných elektráren, zejména během letního období a v oblastech citlivých na sucho. Studie Zhou et al. (2012) současně prokázala změny přízemního mikroklimatu a zvýšení nočních teplot v okolí rozsáhlých větrných parků v důsledku turbulentního míchání atmosféry. Přehledová studie Ze et al. (2024) potvrzuje, že turbulence vytvářená rotory může měnit proudění vzduchu, distribuci vlhkosti, evapotranspiraci a hydrologické procesy v krajině. Studie Liu et al. (2022) dále upozorňuje, že změny mikroklimatu vyvolané větrnými farmami mohou ovlivňovat vegetační sezónu, vodní bilanci krajiny a spotřebu vody vegetací, což může přispívat k vysušování půdy. Dokumentace SEA však tyto mikroklimatické dopady vůbec nevyhodnocuje, přestože mohou významně ovlivnit půdní vlhkost, retenční schopnost krajiny a stabilitu zemědělské produkce. Dokumentace je proto v této části nepřezkoumatelná a neumožňuje objektivně posoudit možné dopady návrhu na mikroklima krajiny, půdní vlhkost a hydrologickou stabilitu území. **Návrh řešení:** Požadujeme doplnění mikroklimatického hodnocení vlivů větrných elektráren, posouzení změn proudění vzduchu, evapotranspirace a půdní vlhkosti, vyhodnocení rizik vysušování zemědělské krajiny a doplnění hodnocení dopadů na retenční schopnost území, klimatickou odolnost krajiny a stabilitu zemědělské produkce.	

Poř. č.	Připomínkové místo	Číslo jednací	Článek	AO	Připomínka	Vyhodnocení
					Pokud nebude možné uvedené nedostatky objektivně a přezkoumatelně odstranit, požadujeme vypuštění akcelerační oblasti AOV50 – Obrataň a souvisejícího územního opatření z návrhu Změny č. 2 Územního rozvojového plánu ČR. **Připomínka č. 25: Dopady na vegetaci, produktivitu půdy a vodní režim krajiny** Dokumentace SEA nehodnotí dlouhodobé dopady větrných elektráren na vegetační produktivitu, vodní režim krajiny a ekologickou stabilitu zemědělských ploch. Návrh AOV50 – Obrataň je proto v rozporu s cíli nařízení European Parliament Nature Restoration Regulation (2024), které zdůrazňuje nutnost obnovy degradovaných ekosystémů, ochrany funkcí půdy a vegetace a zvyšování ekologické stability krajiny. Studie Liu et al. (2024) potvrzuje, že větrné farmy vedou ke zvýšení povrchové teploty a ke snížení čisté primární produkce vegetace (NPP), přičemž nejvýraznější dopady byly zaznamenány v oblastech s kvalitní půdou a intenzivním vegetačním krytem. Přehledová studie Armstrong et al. (2014) současně upozorňuje, že změny turbulence, půdní vlhkosti a mikroklimatu mohou ovlivňovat aktivitu půdních mikroorganismů, urychlovat mineralizaci organické hmoty a narušovat koloběh uhlíku mezi půdou, vegetací a atmosférou. Studie Su et al. (2025) dále potvrzuje, že větrné farmy mohou ovlivňovat uhlíkové a vodní toky v krajině, evapotranspiraci i vegetační dynamiku, a to prostřednictvím změn mikroklimatu a půdní vlhkosti. Dokumentace SEA však tyto dlouhodobé ekologické a mikroklimatické dopady na zemědělskou krajinu vůbec neposuzuje, přestože mohou vést ke kumulativní degradaci krajinných funkcí a ke snížení ekologické stability území. Dokumentace je proto v této části nepřezkoumatelná a neumožňuje objektivně posoudit možné dopady návrhu na vegetaci, vodní režim krajiny a ekologickou stabilitu zemědělského území. **Návrh řešení:** Požadujeme doplnění hodnocení dlouhodobých dopadů na vegetační produktivitu, vodní režim krajiny, uhlíkové a vodní toky, půdní mikroorganismy a ekologickou stabilitu území, včetně vyhodnocení změn mikroklimatu, evapotranspirace a vegetační dynamiky v důsledku provozu větrných elektráren. Pokud nebude možné uvedené nedostatky objektivně a přezkoumatelně odstranit, požadujeme vypuštění akcelerační oblasti AOV50 – Obrataň a souvisejícího územního opatření z návrhu Změny č. 2 Územního rozvojového plánu ČR. **Připomínka č. 26: Eroze, hydrologické změny a destabilizace půdního prostředí** Dokumentace SEA neobsahuje dostatečné vyhodnocení hydrologických, geotechnických a erozních dopadů spojených s budováním přístupových komunikací, manipulačních ploch a rozsáhlých zemních prací souvisejících s výstavbou větrných elektráren. SEA současně nehodnotí změny povrchového odtoku, neposuzuje riziko vodní eroze, neobsahuje analýzu odnosu půdy ani nehodnotí dlouhodobé dopady technických zásahů na stabilitu svahů, vsakování vody a hydrologické procesy v krajině. Dokumentace rovněž neobsahuje regionální erozní model ani objektivní vyhodnocení dlouhodobých erozních dopadů. Návrh je proto v rozporu s požadavky směrnice European Union Water Framework Directive (2000), která požaduje ochranu hydrologických funkcí krajiny, prevenci zhoršování stavu vodních útvarů a omezení zásahů negativně ovlivňujících vsakování vody, odtokové poměry a stabilitu půdního prostředí.	

Poř. č.	Připomínkové místo	Číslo jednací	Článek	AO	Připomínka	Vyhodnocení
					Strategický dokument European Commission EU Soil Strategy for 2030 (2021) současně upozorňuje, že zhutňování půdy, eroze a technická fragmentace krajiny představují významné faktory degradace půdy a snižování retenční schopnosti území. Studie Xia et al. (2025) potvrzuje, že výstavba větrných elektráren a souvisejících komunikací vede k významnému narušení vegetačního krytu, zvýšení eroze půdy a destabilizaci svahových poměrů, přičemž nejvýznamnějším zdrojem degradace jsou právě přístupové komunikace a stavební zásahy v terénu. Studie současně upozorňuje, že v horských a svažitých oblastech dochází po výstavbě větrných parků k výraznému nárůstu erozních procesů. Studie Mier-Valderrama et al. (2024) současně potvrzuje, že rozsáhlé energetické projekty mohou významně měnit odtokové poměry, erozi půdy a sedimentační procesy v krajině, přičemž zdůrazňuje potřebu detailního hodnocení hydrologických dopadů energetických staveb. Studie Wang et al. (2023) dále potvrzuje, že provoz větrných elektráren může významně snižovat půdní vlhkost a zvyšovat vysušování povrchových vrstev půdy, což může dále zvyšovat citlivost krajiny vůči erozi a degradaci půdního prostředí. Dokumentace SEA však neobsahuje regionální geotechnické hodnocení ani posouzení kumulativních hydrologických a erozních dopadů souvisejících s koncentrací energetické infrastruktury v širším území. Skutečnost, že územní plán obce Dolní Hořice identifikuje části katastrálních území Nové Dvory u Pořína a Pořín jako území ohrožená vodní erozí a současně zde navrhuje realizaci protierozních opatření, potvrzuje zvýšenou citlivost dotčené krajiny na změny odtokových poměrů, zásahy do půdního pokryvu a omezení retenčních funkcí území. Tato okolnost je zvlášť významná vzhledem k tomu, že dokumentace SEA připouští realizaci nových přístupových komunikací, manipulačních ploch, kabelových tras a další související infrastruktury, která může vést ke zpevňování povrchů, koncentraci povrchového odtoku a zvýšení erozních procesů. Přesto SEA neobsahuje podrobné vyhodnocení vlivů těchto staveb na erozní ohroženost území, nehodnotí kumulativní dopady na odtokové poměry ani neprokazuje, že realizace záměru nebude zvyšovat erozi půdy nebo snižovat retenční schopnost krajiny. Chybí rovněž scénářové posouzení dopadů extrémních srážkových událostí, jejichž četnost a intenzita se v souvislosti s klimatickou změnou zvyšuje. Za situace, kdy jsou části dotčeného území již v platné územně plánovací dokumentaci identifikovány jako erozně ohrožené, nelze považovat hodnocení vlivů na půdu, vodní režim a stabilitu krajiny za dostatečné ani přezkoumatelné. Dokumentace současně dostatečně nehodnotí erozní a hydrologické dopady spojené s odlesňováním, kácením dřevin a odstraňováním vegetačního krytu v souvislosti s budováním infrastruktury větrných elektráren. Dokumentace je proto v této části nepřezkoumatelná a neumožňuje objektivně posoudit možné dopady návrhu na erozi půdy, stabilitu svahů, hydrologické procesy a stabilitu půdního prostředí. Takový postup je v rozporu s požadavkem ochrany půdy před degradací podle zákona č. 334/1992 Sb., o ochraně zemědělského půdního fondu. Současně je návrh v rozporu s principem prevence environmentálních škod a s požadavky směrnice European Union Water Framework Directive (2000), která ukládá povinnost chránit hydrologické funkce krajiny a předcházet zhoršování stavu vodních útvarů. **Návrh řešení:**	

Poř. č.	Připomínkové místo	Číslo jednací	Článek	AO	Připomínka	Vyhodnocení
					Požadujeme doplnění regionálního geotechnického a hydrologického hodnocení, posouzení erozních procesů, změn povrchového odtoku a stability svahů, analýzy odnosu půdy a vyhodnocení dopadů přístupových komunikací a zemních prací na hydrologické procesy a stabilitu půdního prostředí. Současně požadujeme doplnění regionálního erozního modelu a kumulativního hodnocení hydrologických a erozních dopadů technických zásahů v celé akcelerační oblasti a jejím širším okolí, včetně vyhodnocení vlivů na retenční schopnost krajiny, odtokové poměry a funkčnost navrhovaných protierozních opatření identifikovaných v územně plánovací dokumentaci obce Dolní Hořice. Požadujeme rovněž posouzení scénářů extrémních srážkových událostí a prokázání, že realizace záměru nepovede ke zvýšení erozního ohrožení území Nové Dvory u Pořína, Pořín a dalších navazujících částí krajiny již dnes identifikovaných jako erozně citlivá území. Pokud nebude možné uvedené nedostatky objektivně a přezkoumatelně odstranit, požadujeme vypuštění akcelerační oblasti AOV50 – Obrataň a souvisejícího územního opatření z návrhu Změny č. 2 Územního rozvojového plánu ČR. **E) Ochrana přírody a biodiverzity** **Připomínka č. 27: Nedostatečné posouzení dopadů na soustavu Natura 2000 a evropsky významné lokality** Dokumentace SEA podceňuje skutečné dopady akcelerační oblasti AOV50 – Obrataň na evropsky významné lokality Natura 2000, chráněné druhy ptáků a netopýrů a širší migrační vazby v krajině. Návrh AOV50 – Obrataň je proto v rozporu se směrnicí Rady 92/43/EHS o ochraně přírodních stanovišť, která ukládá povinnost zabránit významnému narušení evropsky významných lokalit a chráněných druhů i v případech, kdy se samotný záměr nachází mimo hranice chráněného území. Dokumentace SEA sama připouští biologické střety a uvádí: „na habitaty lze očekávat mírně negativní vliv“ a současně: „lze předpokládat mírně negativní vliv“ i na ptáky a netopýry. Odůvodnění opatření současně potvrzuje, že: „Přestože vymezení akcelerační oblasti respektovalo mapy citlivosti ptáků a byly zahrnuty pouze oblasti s nízkým nebo žádným rizikem, nebylo možné se vyhnout všem detekovaným místům výskytu citlivých, vzácných a ohrožených druhů ptáků.“ a současně uvádí: „Oblast se dle map citlivosti k VTE nenachází v oblasti vysokého či extrémního rizika.“ Přesto dokumentace bez odpovídající regionální analýzy dochází k závěru o přijatelnosti návrhu. Dokumentace současně neobsahuje detailní regionální hodnocení migračních vazeb, analýzu populačních souvislostí, model migrační prostupnosti krajiny ani odpovídající kumulativní hodnocení vlivů více akceleračních oblastí. SEA dále nehodnotí širší vazby EVL Chýnovské jeskyně (CZ0314634), lokalitu Natura 2000, která představuje významné zimoviště netopýrů. Dokumentace nehodnotí migrační propojení této lokality s okolní lesní a zemědělskou krajinou, přestože netopýři běžně využívají rozsáhlé území mimo vlastní hranice lokalit Natura 2000. Chýnovské jeskyně se nacházejí na správním území dotčené obce Dolní Hořice. Významnou skutečností je rovněž existence evropsky významné lokality Chýnovské jeskyně, která se nachází přibližně 5 km od hranice akcelerační oblasti AOV50 – Obrataň a představuje významné zimoviště netopýrů. Krajský úřad Jihočeského kraje ve svém nesouhlasném stanovisku č. j. KUJCK 63859/2026 ze dne 14. 5. 2026 výslovně uvádí, že „zvláštní pozornost je věnována evropsky významné lokalitě Chýnovské jeskyně, vzdálené přibližně 5 km od hranice akcelerační oblasti, která představuje významné zimoviště netopýra velkého“. Současně upozorňuje, že „severní část akcelerační oblasti zasahuje do	

Poř. č.	Připomínkové místo	Číslo jednací	Článek	AO	Připomínka	Vyhodnocení
					migračních koridorů letounů, včetně dálkově migrujících druhů, jako jsou netopýr rezavý, netopýr parkový nebo netopýr nejmenší, u nichž je dlouhodobě prokazována vysoká mortalita v důsledku kolizí s větrnými elektrárnami“. Krajský úřad dále konstatuje, že dostupné podklady upozorňují na možný negativní vliv větrných elektráren na loviště a migrační prostupnost území pro druhy vázané na lesní a mokřadní stanoviště. Přesto nebyly podle stanoviska kraje tyto odborné poznatky dostatečně promítnuty do podmínek a zmírňujících opatření pro AOV50 – Obrataň, což zvyšuje nejistotu ohledně skutečných dopadů záměru na netopýry a ekologickou konektivitu širšího území. Posouzení významných vlivů na lokality soustavy Natura 2000 musí vycházet z dostatečně spolehlivých biologických podkladů. Krátkodobé průzkumy nemusí zachytit skutečné vazby druhů na území. Krajský úřad Jihočeského kraje, odbor životního prostředí, zemědělství a lesnictví, vydal dne 14. 5. 2026 pod č. j. KUJCK 63859/2026 nesouhlasné stanovisko k územnímu opatření pro AOV50 – Obrataň. Ve stanovisku upozorňuje mimo jiné na nedostatečné zohlednění biologických a ekologických rizik, nedostatečné odborné podklady a nevyhodnocené kumulativní dopady. Současně výslovně konstatuje: „Tyto odborné podklady nebyly v rámci stanovení podmínek a zmírňujících opatření pro AOV50 Obrataň nijak zohledněny.“ Metodika European Commission (2020) výslovně upozorňuje, že posuzování větrných elektráren nesmí být omezeno pouze na hranice chráněných území, protože migrující druhy běžně využívají širší krajinné vazby a kumulativní efekty více projektů mohou významně ovlivnit integritu lokalit Natura 2000. Metodika IUCN (Bennun et al., 2024) současně potvrzuje, že kumulativní dopady obnovitelných zdrojů energie představují jeden z hlavních problémů ochrany biodiverzity a že hodnocení musí zahrnovat migrační prostupnost krajiny, populační vazby a souběh více infrastrukturních záměrů. IUCN je celosvětově uznávaná odborná autorita v oblasti ochrany přírody a biodiverzity. Metodika IUCN (Bennun et al., 2024) představuje mezinárodně uznávaný odborný standard pro hodnocení kumulativních dopadů obnovitelných zdrojů energie na biodiverzitu a konkretizuje principy prevence, hierarchie zmírňování dopadů a strategického vyhýbání se lokalitám s vysokým konfliktním potenciálem vůči ochraně přírody. Dokumentace SEA však neobsahuje regionální migrační model, nehodnotí populační souvislosti, neobsahuje scénářové hodnocení kumulativních biologických dopadů ani objektivní hodnocení dlouhodobé ekologické stability území. Dokumentace je proto v této části nepřezkoumatelná a neumožňuje objektivně posoudit skutečné dopady návrhu na soustavu Natura 2000 a chráněné druhy. Podle judikatury Soudního dvora Evropské unie C-127/02 lze souhlas s koncepcí nebo záměrem ovlivňujícím soustavu Natura 2000 vydat pouze tehdy, pokud na základě úplných, přesných a definitivních odborných poznatků neexistují rozumné vědecké pochybnosti o absenci významného negativního vlivu na integritu chráněné lokality. Dokumentace SEA však sama připouští biologické střety, výskyt citlivých druhů a nevyhodnocené migrační vazby, přesto bez úplných biologických podkladů uzavírá přijatelnost návrhu. Takový postup je v rozporu s požadavky judikatury SDEU i se zásadou předběžné opatrnosti. Ochrana soustavy Natura 2000 přitom vyžaduje preventivní posouzení významných biologických rizik již na úrovni SEA a nepřipouští odložení zásadních otázek biologické přijatelnosti až do navazujících řízení. Pokud existují významné odborné nejistoty nebo neúplné biologické podklady, nelze přijatelnost návrhu objektivně prokázat. Takový postup je v rozporu se směrnicí Rady 92/43/EHS o ochraně přírodních stanovišť, se směrnicí Evropského parlamentu a Rady 2009/147/ES o ochraně volně žijících ptáků, se zákonem č. 114/1992 Sb., o ochraně přírody a krajiny, se směrnicí 2001/42/ES, s principem prevence i s principem předběžné opatrnosti.	

Poř. č.	Připomínkové místo	Číslo jednací	Článek	AO	Připomínka	Vyhodnocení
					Dokumentace SEA současně neodpovídá metodickým požadavkům Evropské komise a IUCN na hodnocení kumulativních biologických vlivů a migrační prostupnosti krajiny. **Návrh řešení:** Požadujeme doplnění detailního regionálního hodnocení migračních vazeb, populačních souvislostí chráněných druhů, regionálního modelu migrační prostupnosti krajiny, kumulativního hodnocení vlivů více akceleračních oblastí, dlouhodobého biologického modelování a objektivního posouzení dopadů na soustavu Natura 2000 v širším regionálním kontextu. Současně požadujeme doplnění dlouhodobého monitoringu ptáků a netopýrů, scénářového hodnocení budoucí koncentrace infrastruktury a přezkoumatelného vyhodnocení dlouhodobé ekologické stability území. Pokud nebude možné uvedené nedostatky objektivně a přezkoumatelně odstranit, požadujeme vypuštění akcelerační oblasti AOV50 – Obrataň a souvisejícího územního opatření z návrhu Změny č. 2 Územního rozvojového plánu ČR. **Připomínka č. 28: Nedostatečné biologické průzkumy a absence dlouhodobého monitoringu** Dokumentace SEA pro akcelerační oblast AOV50 – Obrataň je založena na nedostatečných biologických podkladech, které neumožňují objektivně posoudit skutečné dopady návrhu na chráněné druhy ptáků, netopýrů a ekologickou stabilitu území. Podklady současně neprokazují provedení dostatečných terénních biologických průzkumů odpovídajících rozsahu navrženého řešení. Hodnocení vychází převážně z databázových zdrojů a obecně dostupných informací. Takový přístup nemusí zachytit rozmnožovací období, migrační pohyb, sezónní změny ani skutečné celoroční využívání území. Při existenci významných odborných nejistot, nedostatečných biologických podkladů a neúplného monitoringu přitom nelze dospět k závěru o přijatelnosti návrhu bez rozumných vědeckých pochybností. Právě požadavek odstranění rozumných vědeckých pochybností přitom představuje základní standard ochrany soustavy Natura 2000 podle judikatury SDEU (C- 127/02). SEA sama připouští výskyt citlivých druhů ptáků a netopýrů, současně však biologické podklady nejsou dostatečně dlouhodobé, neobsahují celoroční monitoring, nehodnotí meziroční variabilitu ani neumožňují objektivní vyhodnocení sezónních migračních vazeb. Odůvodnění územního opatření výslovně uvádí, že přestože byly do akcelerační oblasti zahrnuty pouze plochy s nízkým nebo žádným rizikem podle map citlivosti ptáků, nebylo možné se vyhnout všem detekovaným místům výskytu citlivých, vzácných a ohrožených druhů ptáků. Přesto SEA bez dostatečných biologických podkladů uzavírá, že vlivy budou pouze „mírně negativní“. Dokumentace současně neobsahuje víceletý ornitologický monitoring, dlouhodobé sledování tahových tras, detailní sezónní monitoring netopýrů ani objektivní regionální model migračních vazeb. To je zvlášť významné vzhledem k charakteru území s lesními komplexy, mokřady, vodními biotopy a migračně významnou krajinou.	

Poř. č.	Připomínkové místo	Číslo jednací	Článek	AO	Připomínka	Vyhodnocení
					Významné je rovněž upozornění Krajského úřadu Jihočeského kraje (2026), že severní část AOV50 – Obrataň zasahuje do migračně významného území velkých savců a do dálkového migračního koridoru vymezeného Agenturou ochrany přírody a krajiny ČR. Přesto dokumentace SEA neobsahuje odpovídající vyhodnocení vlivů na migrační prostupnost území ani posouzení zachování funkčnosti těchto ekologických vazeb, což dále zvyšuje nejistotu biologického hodnocení. Krátkodobé biologické průzkumy přitom nemohou objektivně zachytit meziroční výkyvy populací, sezónní migrace, změny tahových tras, extrémní migrační situace ani skutečný rozsah využívání krajiny citlivými druhy. Krajský úřad Jihočeského kraje, odbor životního prostředí, zemědělství a lesnictví, ve svém nesouhlasném stanovisku č. j. KUJCK 63859/2026 ze dne 14. 5. 2026 současně upozorňuje na nedostatečné biologické podklady a nedostatečné vyhodnocení ekologických rizik návrhu. Metodika České společnosti ornitologické (2010) pro posuzování vlivů větrných elektráren současně doporučuje víceletý monitoring, celoroční sledování, hodnocení sezónní migrace a detailní vyhodnocení tahových tras a hnízdních aktivit. Metodika Evropské komise (2020) současně výslovně upozorňuje, že nedostatečné biologické podklady představují zásadní problém při hodnocení dopadů větrných elektráren na chráněné druhy a lokality Natura 2000. Dokumentace SEA však neobsahuje víceletá biologická data, nehodnotí dlouhodobé populační trendy, neobsahuje reprezentativní migrační model ani objektivně neprokazuje dostatečnost biologických podkladů. Významný je i rozpor mezi skutečným výskytem citlivých druhů a výsledným hodnocením SEA. Dokumentace sama potvrzuje výskyt citlivých a ohrožených druhů, současně však bez objektivního metodického vysvětlení uzavírá, že vlivy budou pouze „mírně negativní“. Dokumentace dospívá k závěru o přijatelnosti biologických vlivů, aniž by disponovala celoročními daty o využívání území. Nelze proto objektivně vyloučit významné vlivy na chráněné druhy a evropsky významné lokality. Takový závěr je nepřezkoumatelný. Studie Thaxter et al. (2017) potvrzuje, že krátkodobé biologické průzkumy významně podhodnocují skutečné riziko kolizí a migračních střetů u větrných elektráren. Studie Marques et al. (2014) současně potvrzuje, že nedostatečný monitoring patří mezi hlavní příčiny podhodnocení biologických dopadů větrných parků v Evropě. Metodika NatureScot (2025) dále doporučuje dlouhodobý monitoring a regionální hodnocení migračních vazeb zejména v územích s výskytem citlivých druhů ptáků a netopýrů. Metodika NatureScot (2025) představuje mezinárodně respektovaný odborný standard pro hodnocení kumulativních dopadů větrných elektráren na ptáky a konkretizuje požadavky regionálního hodnocení migračních vazeb, kumulativní mortality, bariérových efektů a populačních důsledků koncentrace větrných elektráren v krajině. Dokumentace SEA však tyto požadavky nesplňuje, biologická data dostatečně nedokládá a neumožňuje objektivní přezkoumání skutečných biologických dopadů návrhu. Takový postup je v rozporu se směrnicí Rady 92/43/EHS, se směrnicí Evropského parlamentu a Rady 2009/147/ES, se zákonem č. 114/1992 Sb., o ochraně přírody a krajiny, se směrnicí 2001/42/ES, s principem prevence i s principem předběžné opatrnosti. Dokumentace SEA současně neodpovídá metodickým požadavkům České společnosti ornitologické (2010), Evropské komise (2020) a mezinárodním metodikám biologického hodnocení větrných elektráren.	

Poř. č.	Připomínkové místo	Číslo jednací	Článek	AO	Připomínka	Vyhodnocení
					Návrh řešení: Požadujeme doplnění víceletého biologického monitoringu, celoročního ornitologického sledování, dlouhodobého monitoringu netopýrů, detailního hodnocení sezónních migrací, regionálního migračního modelu a objektivního vyhodnocení populačních trendů citlivých druhů. Současně požadujeme doplnění reprezentativních biologických dat, objektivní vyhodnocení meziroční variability, transparentní metodické zdůvodnění výsledného hodnocení a přezkoumatelné posouzení skutečných biologických dopadů návrhu. Pokud nebude možné uvedené nedostatky objektivně a přezkoumatelně odstranit, požadujeme vypuštění akcelerační oblasti AOV50 – Obrataň a souvisejícího územního opatření z návrhu Změny č. 2 Územního rozvojového plánu ČR. **Připomínka č. 29: Nedostatečné hodnocení dopadů na chráněné druhy ptáků** Dokumentace SEA nedostatečně hodnotí skutečné dopady akcelerační oblasti AOV50 – Obrataň na chráněné druhy ptáků, migrační koridory a tahové trasy v širším regionálním kontextu. Dokumentace současně neobsahuje regionální model migračních vazeb, nehodnotí kumulativní mortalitu, neposuzuje bariérové efekty soustavy větrných elektráren ani objektivně nehodnotí dopady na populační stabilitu citlivých druhů ptáků. Krátkodobé biologické průzkumy nemusí zachytit období tahu, hnízdění ani meziroční změny početnosti druhů. Výsledné hodnocení proto nemusí odpovídat skutečnému využívání území ptáky. SEA sama přitom připouští výskyt citlivých druhů ptáků a uvádí, že vymezení akcelerační oblasti respektovalo mapy citlivosti ptáků a byly zahrnuty pouze oblasti s nízkým nebo žádným rizikem. Současně připouští: „nebylo možné se vyhnout všem detekovaným místům výskytu citlivých, vzácných a ohrožených druhů ptáků“ a dále uvádí: „lze předpokládat mírně negativní vliv“. Dokumentace však bez objektivního regionálního modelování a bez dlouhodobého biologického hodnocení označuje vlivy pouze jako „mírně negativní“. Takový závěr je nepřezkoumatelný. Významné přitom je, že samotná dokumentace SEA výslovně potvrzuje výskyt citlivých druhů ptáků a současně připouští nemožnost vyhnout se všem lokalitám výskytu citlivých, vzácných a ohrožených druhů. Přesto bez odpovídajícího regionálního modelování a bez objektivního vyhodnocení populačních důsledků uzavírá, že vlivy budou pouze „mírně negativní“. Takový postup je vnitřně rozporný. V podkladech a biologických hodnoceních jsou současně identifikovány zvláště chráněné a kolizně rizikové druhy ptáků, zejména krkavec velký, luňák červený, moták pilich, káně lesní, strnad luční a ťuhýk obecný jako druhy využívající otevřenou krajinu, lesní okraje a migrační koridory. Veřejně dostupná nálezová databáze AVIF současně eviduje v širším okolí AOV50 – Obrataň výskyty řady zvláště chráněných a kolizně rizikových druhů ptáků, mimo jiné orla mořského, sýce rousného, kulíška nejmenšího, ořešníka kropenatého, krutihlava obecného, jestřába lesního, motáka pochopa, lejsca šedého, brambořího hnědého, skřivana lesního, holuba doupňáka a motáka lužního. Dokumentace SEA však neobsahuje objektivní vyhodnocení významu těchto výskytů v regionálním kontextu ani posouzení možných kumulativních dopadů soustavy akceleračních oblastí na populace těchto druhů. Jedná se přitom o druhy s vysokou citlivostí na kolize, s rozsáhlými potravními teritorii, s nízkou reprodukční schopností a s vysokou citlivostí na bariérové efekty větrných elektráren. Jedná se přitom o druhy s vysokou citlivostí na kolize, s rozsáhlými potravními teritorii, s nízkou reprodukční schopností a s vysokou citlivostí na bariérové efekty větrných elektráren.	

Poř. č.	Připomínkové místo	Číslo jednací	Článek	AO	Připomínka	Vyhodnocení
					Významné je rovněž stanovisko Krajského úřadu Jihočeského kraje č. j. KUJCK 20427/2026 ze dne 10. 2. 2026, které potvrzuje výskyt citlivých druhů ptáků v širším území plánovaných větrných elektráren. Krajský úřad výslovně uvádí: „…na základě uvedených zdrojů a dalších informací se poblíž záměru vyskytuje hnízdiště orla mořského, jehož přesná poloha není orgánu ochrany přírody známa.“ Současně dokument potvrzuje: „Hnízdo čápa černého je evidováno v okolí Turovce…“ Krajský úřad tak sám potvrzuje výskyt mimořádně citlivých druhů, existenci hnízdiště orla mořského v blízkosti záměru i přítomnost čápa černého v širším území. Současně však připouští, že přesná poloha hnízdiště orla mořského není orgánu ochrany přírody známa. To potvrzuje zásadní nejistotu biologických podkladů a nedostatečně zjištěný skutkový stav území. Dokumentace SEA však neobsahuje regionální migrační model, nehodnotí skutečné tahové trasy, neposuzuje bariérový efekt celé soustavy AOV47–AOV50 ani objektivně nehodnotí kumulativní mortalitu ptáků v regionálním měřítku. To je zvlášť významné vzhledem k rozsahu navrhovaného zásahu. SEA totiž připouští možnost výstavby až 18 větrných elektráren o výšce až 250 metrů v AOV50 – Obrataň, přičemž v kombinaci s dalšími akceleračními oblastmi může v širším území vzniknout soustava přibližně 88 větrných elektráren. Taková koncentrace větrných elektráren výrazně zvyšuje riziko kolizí, vytváří migrační bariéry, mění letové chování ptáků a může významně ovlivnit populační stabilitu citlivých druhů. Krajský úřad Jihočeského kraje ve svém nesouhlasném stanovisku č. j. KUJCK 63859/2026 ze dne 14. 5. 2026 současně upozorňuje na nedostatečné biologické podklady a nevyhodnocené dopady na chráněné druhy ptáků. Metodika České společnosti ornitologické (2010) doporučuje dlouhodobý monitoring, regionální hodnocení migračních vazeb, detailní hodnocení tahových tras a kumulativní biologické posouzení soustav větrných elektráren. Dokumentace SEA však tyto požadavky nesplňuje. Studie Thaxter et al. (2017) potvrzuje, že velké druhy dravců a migrujících ptáků patří mezi druhy s nejvyšší kolizní zranitelností vůči větrným elektrárnám. Studie Marques et al. (2014) současně potvrzuje, že nedostatečné regionální hodnocení a absence migračního modelování vedou k systematickému podhodnocování biologických rizik větrných parků. Metodika NatureScot (2025) dále upozorňuje, že kumulativní biologické dopady více větrných parků musí být hodnoceny v regionálním měřítku a musí zahrnovat mortalitu, bariérové efekty, změny migračního chování i populační důsledky dlouhodobé fragmentace krajiny. Dokumentace SEA však regionální biologický model neobsahuje, nehodnotí populační důsledky ani objektivně neprokazuje přijatelnost navrhované koncentrace větrných elektráren. Výsledné hodnocení dopadů na chráněné druhy ptáků je proto nepřezkoumatelné a metodicky nedostatečné. Takový postup je v rozporu se směrnicí Evropského parlamentu a Rady 2009/147/ES o ochraně volně žijících ptáků, se směrnicí Rady 92/43/EHS, se zákonem č. 114/1992 Sb., o ochraně přírody a krajiny, se směrnicí 2001/42/ES, s principem prevence i s principem předběžné opatrnosti. Dokumentace SEA současně neodpovídá metodickým požadavkům České společnosti ornitologické (2010), NatureScot (2025) ani mezinárodním metodikám hodnocení biologických dopadů větrných elektráren. **Návrh řešení:**	

Poř. č.	Připomínkové místo	Číslo jednací	Článek	AO	Připomínka	Vyhodnocení
					Požadujeme doplnění dlouhodobého regionálního ornitologického monitoringu, detailního hodnocení tahových tras, regionálního migračního modelu, kumulativního biologického hodnocení soustavy AOV47–AOV50, objektivního vyhodnocení bariérových efektů a populační analýzy citlivých druhů ptáků. Současně požadujeme objektivní hodnocení kolizních rizik, vyhodnocení kumulativní mortality, doplnění scénářového biologického modelování a transparentní přezkoumatelné zdůvodnění výsledného hodnocení SEA. Pokud nebude možné uvedené nedostatky objektivně a přezkoumatelně odstranit, požadujeme vypuštění akcelerační oblasti AOV50 – Obrataň a souvisejícího územního opatření z návrhu Změny č. 2 Územního rozvojového plánu ČR. **Připomínka č. 30: Migrační koridory netopýrů a nedostatečná ochrana zimovišť** Dokumentace SEA nedostatečně hodnotí dopady akcelerační oblasti AOV50 – Obrataň na migrační koridory netopýrů, významná zimoviště, letové trasy a ekologickou konektivitu krajiny. Dokumentace současně neobsahuje regionální migrační model netopýrů, nehodnotí skutečné letové trasy, neposuzuje migrační propojení lesních a vodních biotopů ani objektivně nehodnotí vazby na evropsky významné lokality Natura 2000. Migrační aktivita netopýrů vykazuje výrazné sezónní změny. Krátkodobé průzkumy nemohou dostatečně zachytit celoroční využívání prostoru ani význam migračních tras. SEA pracuje převážně pouze s omezenou vzdálenostní metodikou, bez reálného migračního modelování, bez regionální analýzy ekologické konektivity a bez dlouhodobého monitoringu sezónních migrací netopýrů. To je zvlášť významné vzhledem k existenci EVL Chýnovská jeskyně (CZ0314634), která představuje významné zimoviště netopýrů evropského významu v lokalitě Natura 2000. Chýnovské jeskyně se nacházejí ve správním území dotčené obce Dolní Hořice. Agentura ochrany přírody a krajiny ČR (AOPK) ve sdělení č. j. 05543/SOPK/26 ze dne 13. 3. 2026 potvrzuje, že v EVL Chýnovská jeskyně byl v letech 2015–2025 zjištěn výskyt celé řady zvláště chráněných druhů netopýrů, mimo jiné netopýra velkého (Myotis myotis), netopýra černého (Barbastella barbastellus), netopýra velkouchého (Myotis bechsteinii), netopýra brvitého (Myotis emarginatus), netopýra vodního (Myotis daubentonii), netopýra řasnatého (Myotis nattereri) i dalších druhů evropského významu. AOPK (2026) současně výslovně uvádí: „Pokud se týká migračních koridorů letounů v okolí uvedených EVL (okresy Tábor a Pelhřimov) nemá AOPK ČR k dispozici relevantní informace.“ Dokumentace SEA přesto bez existence relevantních migračních dat uzavírá, že dopady návrhu budou pouze „mírně negativní“. Takový závěr je nepřezkoumatelný. Souhrn AOPK doporučených opatření pro EVL Chýnovská jeskyně (2026) současně potvrzuje, že se jedná o významné zimoviště netopýrů evropského významu. Dokument výslovně uvádí „Významné zimoviště je to především pro netopýra řasnatého – jedná se o největší známé přirozené podzemní zimoviště tohoto druhu minimálně v ČR.“ Dokument dále potvrzuje: „Pravidelné přelety většinou nepřesahují 20 km“. To je mimořádně významné vzhledem k poloze AOV50 – Obrataň v širším migračním prostoru EVL Chýnovská jeskyně. Dokumentace SEA však nehodnotí širší migrační vazby této lokality, neposuzuje propojení zimovišť s lesní krajinou, nehodnotí letové koridory podél vodních toků ani objektivně neposuzuje regionální migrační prostupnost krajiny.	

Poř. č.	Připomínkové místo	Číslo jednací	Článek	AO	Připomínka	Vyhodnocení
					Přitom netopýři běžně využívají rozsáhlé lesní komplexy, liniové krajinné struktury, vodní biotopy, okraje lesů a migrační koridory vzdálené desítky kilometrů od vlastních zimovišť. Významný je i samotný charakter dotčeného území s rozsáhlými lesními porosty, mokřady, vodními biotopy, rybniční soustavou a migračně významnou krajinou. Právě tyto krajinné prvky přitom tvoří hlavní migrační koridory netopýrů. Metodika posuzování vlivu výstavby a provozu větrných elektráren na netopýry Řehák a Bartonička (2012) zpracovaná Českou společností pro ochranu netopýrů výslovně uvádí, že významná zimoviště netopýrů, lesní koridory, vodní biotopy, liniová zeleň a migrační trasy patří mezi rizikové oblasti nevhodné pro výstavbu větrných elektráren. Metodika současně doporučuje minimální vzdálenost 200 m od lesních porostů, minimální vzdálenost 200 m od vodních ploch, minimální vzdálenost 200 m od liniových krajinných prvků a detailní monitoring v území až do vzdálenosti 20 km od plánované větrné elektrárny. Metodika Řehák a Bartonička (2012) výslovně stanovuje minimální odstupy větrných elektráren od souvislých lesních porostů, vodních ploch a liniových krajinných prvků využívaných netopýry jako letové koridory. Současně uvádí, že větrné elektrárny nemají být umisťovány na spojnice mezi úkryty a lovišti. Krajinné prvky proto nepředstavují pouze obecný popis území, ale funkční migrační a letové struktury významné pro hodnocení kolizního rizika. Pokud dokumentace nehodnotí vazbu záměru na tyto krajinné struktury, nelze objektivně ověřit, zda byly migrační koridory a ekologické vazby území řádně identifikovány a zohledněny. Dokumentace SEA však regionální migrační model neobsahuje, nehodnotí ekologickou konektivitu, neposuzuje kumulativní bariérové efekty ani objektivně neprokazuje přijatelnost návrhu. To je zvlášť významné vzhledem k rozsahu navrhovaného zásahu. SEA připouští možnost výstavby až 18 větrných elektráren o výšce až 250 metrů v AOV50 – Obrataň, přičemž v kombinaci s dalšími akceleračními oblastmi může v širším území vzniknout soustava přibližně 88 větrných elektráren. Taková koncentrace vysokých větrných elektráren významně zvyšuje riziko mortality netopýrů, vytváří migrační bariéry, narušuje ekologickou konektivitu a může významně ovlivnit populační stabilitu citlivých druhů. Krajský úřad Jihočeského kraje ve svém nesouhlasném stanovisku č. j. KUJCK 63859/2026 ze dne 14. 5. 2026 současně upozorňuje na nedostatečné biologické podklady a nevyhodnocené ekologické vazby území. Současně výslovně konstatuje: „Tyto odborné podklady nebyly v rámci stanovení podmínek a zmírňujících opatření pro AOV50 Obrataň nijak zohledněny.“ Dohoda EUROBATS (1991) výslovně doporučuje regionální migrační hodnocení, dlouhodobý monitoring, ochranu lesních koridorů, ochranu vodních biotopů a hodnocení vazeb mezi zimovišti a lovišti. Dohoda EUROBATS (1991) je mezinárodní smlouva o ochraně přírody, ke které ČR přistoupila, a členské státy mají povinnost naplňovat její cíle a principy ochrany netopýrů. Metodika EUROBATS (2015) představuje mezinárodně uznávaný odborný standard ochrany netopýrů při výstavbě větrných elektráren, který konkretizuje požadavky ochrany zvláště chráněných druhů vyplývající z dohody EUROBATS (1991), směrnice 92/43/EHS a zákona č. 114/1992 Sb. Metodika Řehák a Bartonička (2012) k posuzování vlivu výstavby a provozu větrných elektráren na netopýry uvádí, že sledování letové aktivity netopýrů musí být nedílnou součástí biologického posouzení záměru a že monitoring má probíhat periodicky po celou vegetační sezónu. Jednosezónní monitoring je přitom označen pouze za minimální rozsah. Pokud dokumentace neprokazuje splnění těchto minimálních požadavků, nelze ověřit reprezentativnost zjištěných výsledků. Metodika IUCN (Bennun et al., 2024) současně upozorňuje, že hodnocení dopadů na netopýry musí zahrnovat krajinnou konektivitu, kumulativní biologické vlivy, populační souvislosti a regionální migrační vztahy.	

Poř. č.	Připomínkové místo	Číslo jednací	Článek	AO	Připomínka	Vyhodnocení
					Významné jsou rovněž požadavky Krajského úřadu Jihočeského kraje (2026), který stanoví minimální odstup 200 metrů od souvislých lesních porostů, vodních ploch využívaných netopýry jako loviště a od významných krajinných prvků plnících funkci migračních koridorů nebo potravních stanovišť netopýrů. Tyto požadavky vycházejí z poznatků o prostorovém využívání krajiny netopýry a potvrzují mimořádný význam lesních okrajů, liniové zeleně, vodních ploch a dalších krajinných struktur pro jejich migraci a získávání potravy. Dokumentace SEA však neprokazuje, že bude možné uvedené ochranné odstupy v rámci celé akcelerační oblasti dodržet, ani neobsahuje podrobné vyhodnocení funkčních vazeb mezi jednotlivými migračními koridory a lovišti. Není proto dostatečně doloženo, že realizace větrných elektráren a související infrastruktury nepovede k narušení prostorové connectivity biotopů využívaných netopýry. Dokumentace SEA však regionální migrační model neobsahuje, nehodnotí ekologickou konektivitu, neposuzuje kumulativní bariérové efekty ani objektivně neprokazuje přijatelnost návrhu. Výsledné hodnocení vlivů na netopýry je proto nepřezkoumatelné a metodicky nedostatečné. Metodika Řehák a Bartonička (2012) současně požaduje posouzení významných zimovišť, reprodukčních kolonií a letových koridorů využívaných při migraci netopýrů a uvádí, že analýza těchto mapových podkladů představuje první stupeň hodnocení vhodnosti lokality pro výstavbu větrných elektráren. Pokud dokumentace takové hodnocení neobsahuje nebo neprokazuje jeho výsledky, vzniká nejistota, zda byla vhodnost území vůbec řádně posouzena. Evropská komise (2020) současně výslovně upozorňuje, že posuzování vlivů větrných elektráren nesmí být omezeno pouze na vlastní hranice lokalit Natura 2000, protože migrující druhy běžně využívají širší krajinné vazby, liniové koridory a rozsáhlé migrační prostory mimo samotná chráněná území. Právě absence regionálního migračního modelování proto představuje zásadní metodický nedostatek dokumentace SEA. Takový postup je v rozporu se směrnicí Rady 92/43/EHS, se zákonem č. 114/1992 Sb., o ochraně přírody a krajiny, se směrnicí 2001/42/ES, s Dohodou EUROBATS, s principem prevence, i s principem předběžné opatrnosti. Dokumentace SEA současně neodpovídá metodickým požadavkům EUROBATS (2015), IUCN (Bennun et al., 2024) ani českým metodikám pro hodnocení dopadů větrných elektráren na netopýry. **Návrh řešení:** Požadujeme doplnění regionálního migračního modelu netopýrů, dlouhodobého monitoringu letových tras, hodnocení vazeb mezi zimovišti a lovišti, objektivního posouzení ekologické konektivity krajiny, kumulativního biologického hodnocení soustavy AOV47–AOV50 a detailního vyhodnocení bariérových efektů větrných elektráren. Současně požadujeme doplnění dlouhodobého akustického monitoringu, hodnocení sezónních migrací, objektivní vyhodnocení vlivů na EVL Chýnovská jeskyně a přezkoumatelné zdůvodnění výsledného hodnocení SEA. Pokud nebude možné uvedené nedostatky objektivně a přezkoumatelně odstranit, požadujeme vypuštění akcelerační oblasti AOV50 – Obrataň a souvisejícího územního opatření z návrhu Změny č. 2 Územního rozvojového plánu ČR. **Připomínka č. 31: Mortalita netopýrů, barotrauma a lesní prostředí jako vysoce rizikový biotop** Dokumentace SEA nedostatečně hodnotí riziko mortality netopýrů způsobené provozem větrných elektráren, zejména riziko barotraumatu, kolizí v rotorové zóně a dopady umístění větrných elektráren v lesní a lesopolní krajině.	

Poř. č.	Připomínkové místo	Číslo jednací	Článek	AO	Připomínka	Vyhodnocení
					Dokumentace současně neobsahuje objektivní model mortality netopýrů, nehodnotí specifická rizika lesních okrajů a lesních koridorů, neposuzuje vliv rotorové zóny moderních větrných elektráren ani objektivně nehodnotí populační důsledky dlouhodobé mortality. To je zvlášť významné vzhledem k charakteru území AOV50 – Obrataň, které tvoří lesní komplexy, lesní průseky, liniová zeleň, mokřady, vodní biotopy a krajina s vysokou ekologickou konektivitou. Právě lesní okraje, lesní průseky a liniové krajinné prvky přitom představují nejvýznamnější migrační a lovecké koridory netopýrů. Pokud nejsou dostupné dostatečné údaje o skutečné intenzitě využívání území netopýry, nelze automaticky předpokládat nízkou míru rizika. Bez dlouhodobých terénních průzkumů nelze objektivně stanovit skutečnou intenzitu rizika mortality a rozsah potenciálních střetů. Dokumentace SEA současně sama připouští výskyt citlivých druhů netopýrů a biologické střety. Přesto bez objektivního biologického modelování dochází k závěru, že vlivy budou pouze „mírně negativní“. Takový závěr je nepřezkoumatelný. Agentura ochrany přírody a krajiny ČR (AOPK) ve sdělení č. j. 05543/SOPK/26 ze dne 13. 3. 2026 potvrzuje výskyt celé řady zvláště chráněných druhů netopýrů evropského významu v širším regionu EVL Chýnovská jeskyně. Současně však AOPK (2026) výslovně uvádí: „Pokud se týká migračních koridorů letounů v okolí uvedených EVL (okresy Tábor a Pelhřimov) nemá AOPK ČR k dispozici relevantní informace.“ Dokumentace SEA přesto bez existence relevantních migračních dat a bez regionálního modelu mortality uzavírá, že návrh je přijatelný. Metodika Řehák a Bartonička (2012) České společnosti pro ochranu netopýrů současně výslovně uvádí, že lesní porosty, lesní okraje, liniová zeleň, vodní biotopy a migrační koridory patří mezi rizikové oblasti nevhodné pro umisťování větrných elektráren. Metodika současně doporučuje minimální vzdálenost 200 m od lesních porostů, minimální vzdálenost 200 m od vodních ploch a detailní dlouhodobý monitoring netopýrů v širším území. Dokumentace SEA však neprokazuje splnění těchto doporučení, nehodnotí lesní migrační koridory ani objektivně neposuzuje zvýšené riziko mortality v lesní krajině. To je zvlášť významné vzhledem k parametrům navrhovaných větrných elektráren. SEA připouští možnost výstavby větrných elektráren o výšce až 250 metrů s rozsáhlou rotorovou zónou zasahující do výškového prostoru využívaného netopýry. Moderní větrné elektrárny přitom nezpůsobují mortalitu pouze přímou kolizí, ale i tzv. barotraumatem – tedy poškozením vnitřních orgánů způsobeným náhlými změnami tlaku vzduchu v blízkosti rotorů. Studie Baerwald et al. (2008) potvrzuje, že část netopýrů hynula nejen přímým nárazem do rotoru, ale také v důsledku vnitřních poranění způsobených prudkými změnami tlaku vzduchu v okolí lopatek. Studie Frick et al. (2017) současně upozorňuje, že dlouhodobá mortalita netopýrů může významně destabilizovat populace druhů s nízkou reprodukční schopností. Studie Heuck et al. (2023) potvrzuje, že lesní prostředí významně zvyšuje aktivitu netopýrů v okolí větrných elektráren a současně zvyšuje riziko kolizí a mortality. Studie Barré et al. (2022) dále potvrzuje, že lesní a lesopolní krajina představuje z hlediska ochrany netopýrů zvlášť citlivé území nevhodné pro koncentraci vysokých větrných elektráren. Metodika NatureScot (2025) současně doporučuje regionální hodnocení kumulativních biologických dopadů, hodnocení migračních bariér a objektivní modelování mortality citlivých druhů.	

Poř. č.	Připomínkové místo	Číslo jednací	Článek	AO	Připomínka	Vyhodnocení
					Dokumentace SEA však neobsahuje objektivní model mortality, nehodnotí populační důsledky, neposuzuje dlouhodobou ekologickou stabilitu ani objektivně neprokazuje přijatelnost navrhovaného řešení. Výsledné hodnocení vlivů na netopýry je proto metodicky nedostatečné a nepřezkoumatelné. Takový postup je v rozporu se směrnicí Rady 92/43/EHS, se zákonem č. 114/1992 Sb., o ochraně přírody a krajiny, se směrnicí 2001/42/ES, s Dohodou EUROBATS (1991), s principem prevence i s principem předběžné opatrnosti. Dokumentace SEA současně neodpovídá metodickým požadavkům EUROBATS (2015), ČESON (2012), NatureScot (2025) ani aktuálním vědeckým poznatkům o mortalitě netopýrů u větrných elektráren. **Návrh řešení:** Požadujeme doplnění objektivního modelu mortality netopýrů, dlouhodobého akustického monitoringu, regionálního migračního modelu, hodnocení barotraumatu, detailního posouzení lesních koridorů a lesních okrajů a kumulativního biologického hodnocení soustavy AOV47–AOV50. Současně požadujeme objektivní vyhodnocení populačních důsledků mortality, scénářové hodnocení dlouhodobé ekologické stability, transparentní vyhodnocení rizik rotorové zóny a přezkoumatelné zdůvodnění výsledného hodnocení SEA. Pokud nebude možné uvedené nedostatky objektivně a přezkoumatelně odstranit, požadujeme vypuštění akcelerační oblasti AOV50 – Obrataň a souvisejícího územního opatření z návrhu Změny č. 2 Územního rozvojového plánu ČR. **Připomínka č. 32: Nedostatečně prokázaná účinnost biologických mitigací** Dokumentace SEA nedostatečně prokazuje účinnost navrhovaných biologických mitigací (zmírňovacích opatření) pro akcelerační oblast AOV50 – Obrataň a neumožňuje objektivně ověřit, zda navržená opatření skutečně zabrání významným negativním dopadům na chráněné druhy ptáků a netopýrů. Dokumentace současně neobsahuje objektivní vyhodnocení účinnosti mitigací, nestanovuje limity přijatelné mortality, neobsahuje závazný adaptivní management, neposuzuje riziko selhání mitigací ani neprokazuje dlouhodobou účinnost navrhovaných opatření. SEA přitom sama připouští výskyt citlivých druhů ptáků a netopýrů, biologické střety i nemožnost vyhnout se všem lokalitám výskytu citlivých druhů. Přesto bez objektivního biologického modelování uzavírá, že vlivy budou pouze „mírně negativní“. Dokumentace současně pracuje s vnitřně rozpornou logikou hodnocení biologických vlivů. Samotná metodika SEA totiž předpokládá, že negativní hodnocení typu „-1“ je podmíněno existencí funkčních a objektivně doložených zmírňujících opatření. Dokumentace však současně sama připouští, že účinnost navržených mitigací není objektivně ověřena, neobsahuje regionální biologický model, nehodnotí scénáře selhání mitigací ani nestanovuje biologické limity přijatelnosti. Výsledné hodnocení biologických vlivů je proto vnitřně rozporné a nepřezkoumatelné. Dokumentace přitom spoléhá především na budoucí detekční systémy, zastavování rotorů, odpuzovače, monitoring po realizaci a budoucí navazující řízení. Takový postup je metodicky nedostatečný.	

Poř. č.	Připomínkové místo	Číslo jednací	Článek	AO	Připomínka	Vyhodnocení
					Dokumentace SEA totiž neprokazuje skutečnou účinnost těchto opatření v podmínkách AOV50 – Obrataň, neobsahuje regionální biologický model, nestanovuje biologické limity přijatelnosti ani objektivně neposuzuje riziko selhání mitigací. To je zvlášť významné vzhledem k rozsahu navrhovaného zásahu. SEA připouští možnost výstavby až 18 větrných elektráren o výšce až 250 metrů v AOV50 – Obrataň, přičemž v kombinaci s dalšími akceleračními oblastmi může v širším území vzniknout soustava přibližně 88 větrných elektráren. Taková koncentrace větrných elektráren významně zvyšuje biologická rizika, zesiluje kumulativní mortalitu a současně zvyšuje pravděpodobnost selhání mitigací v regionálním měřítku. Dokumentace SEA však nehodnotí kumulativní účinnost mitigací, neposuzuje souběh více biologických rizik ani objektivně neprokazuje, že navrhovaná opatření budou dostačující. Krajský úřad Jihočeského kraje ve svém nesouhlasném stanovisku č. j. KUJCK 63859/2026 ze dne 14. 5. 2026 současně upozorňuje, že odborné biologické podklady nebyly v rámci návrhu dostatečně zohledněny. To je významné právě ve vztahu k navrhovaným zmírňujícím opatřením, jejichž účinnost není objektivně doložena. Metodika IAIA (2018) současně upozorňuje, že mitigace nesmí nahrazovat samotné objektivní posouzení přijatelnosti záměru a že preventivní opatření musí být konkrétní, prokazatelná, měřitelná a ověřitelná. Dokumentace SEA však neobsahuje měřitelné biologické limity, nestanovuje maximální přípustnou mortalitu, neobsahuje závazný mechanismus zastavení provozu ani objektivně neprokazuje, že mitigace zabrání významným dopadům. Studie Arnett et al. (2016) potvrzuje, že účinnost biologických mitigací, včetně zastavování rotorů a provozních omezení větrných elektráren, je výrazně závislá na konkrétních klimatických podmínkách, charakteru krajiny, migrační aktivitě druhů, technickém nastavení provozu i způsobu aplikace mitigací v konkrétní lokalitě. Studie současně upozorňuje, že řada mitigací není dlouhodobě dostatečně ověřena a že samotná mitigace nemusí zabránit významným populačním dopadům na citlivé druhy ptáků a netopýrů. Výsledky mitigací proto nelze automaticky přenášet mezi různými lokalitami. Studie současně potvrzuje, že samotné mitigace často nedokážou eliminovat kumulativní mortalitu, bariérové efekty ani dlouhodobé populační dopady. Dokumentace SEA však regionální ověření mitigací neobsahuje, nehodnotí scénáře jejich selhání ani objektivně neposuzuje dlouhodobou biologickou přijatelnost návrhu. Výsledné hodnocení biologických vlivů je proto nepřezkoumatelné a metodicky nedostatečné. Takový postup je v rozporu se směrnicí Rady 92/43/EHS, se směrnicí Evropského parlamentu a Rady 2009/147/ES, se zákonem č. 114/1992 Sb., o ochraně přírody a krajiny, se směrnicí 2001/42/ES, s principem prevence i s principem předběžné opatrnosti. Dokumentace SEA současně neodpovídá metodickým požadavkům IAIA (2018) ani aktuálním vědeckým poznatkům o účinnosti biologických mitigací u větrných elektráren. **Návrh řešení:** Požadujeme doplnění objektivního vyhodnocení účinnosti mitigací, biologických limitů přijatelnosti, závazného adaptivního managementu, regionálního modelu biologických rizik, scénářového hodnocení selhání mitigací a objektivního vyhodnocení dlouhodobé účinnosti navrhovaných opatření. Současně požadujeme stanovení maximální přípustné mortality, závazné podmínky zastavování rotorů, dlouhodobý biologický monitoring, transparentní vyhodnocení kumulativních biologických dopadů a přezkoumatelné zdůvodnění biologické přijatelnosti návrhu.	

Poř. č.	Připomínkové místo	Číslo jednací	Článek	AO	Připomínka	Vyhodnocení
					Pokud nebude možné uvedené nedostatky objektivně a přezkoumatelně odstranit, požadujeme vypuštění akcelerační oblasti AOV50 – Obrataň a souvisejícího územního opatření z návrhu Změny č. 2 Územního rozvojového plánu ČR. **Připomínka č. 33: Nedostatečné hodnocení mokřadů, pramenišť a vodních biotopů** Dokumentace SEA nedostatečně hodnotí skutečné dopady akcelerační oblasti AOV50 – Obrataň na mokřady, prameniště, vodní biotopy a další citlivé vodní ekosystémy v území. Současně neumožňuje objektivně posoudit, zda navržená opatření zajišťují dostatečnou ochranu těchto stanovišť a jejich ekologických funkcí. Dokumentace SEA potvrzuje přítomnost přírodních habitatů v akcelerační oblasti, zejména habitatu 9130 Bučiny asociace Asperulo-Fagetum, fragmentů habitatu 6430 Vlhkomilná vysokobylinná lemová společenstva na Turoveckém potoce a habitatu 6510 Nížinné sečené louky. Současně výslovně uvádí, že na tyto habitaty lze očekávat „mírně negativní vliv“. Dokumentace současně stanovuje ochranu mokřadů, pramenišť, rašelinišť, vodních ploch a toků pouze prostřednictvím minimální vzdálenosti 8 metrů od břehové hrany. Takové řešení však nehodnotí skutečný rozsah ekologických funkcí vodních ekosystémů. Funkční význam mokřadů, pramenišť a vodních biotopů není omezen pouze na jejich bezprostřední fyzickou hranici. Tyto ekosystémy jsou závislé na širších hydrologických vztazích, proudění podzemních vod, infiltračních procesech, mikroreliéfu území a ekologických vazbách s okolní krajinou. Dokumentace neobsahuje podrobné hydroekologické hodnocení území, nehodnotí možné změny odtokových poměrů, změny infiltrace srážkových vod, zásahy do podpovrchového proudění ani možné kumulativní změny vodního režimu vzniklé souběhem více staveb, zpevněných ploch a související infrastruktury. Významné je současně to, že podklady připouštějí existenci pouze „drobných fragmentů“ habitatů a současně uvádějí, že významnější koncentrace druhů byly z území vyloučeny úpravou hranic akcelerační oblasti. Takový závěr však nemusí odpovídat skutečnému stavu území. Mokřady, prameniště a vodní biotopy představují mimořádně dynamické systémy, jejichž rozsah a biologická hodnota se mohou výrazně měnit v závislosti na ročním období, srážkových poměrech a dlouhodobých klimatických podmínkách. Krátkodobé biologické průzkumy nemusí zachytit sezónní změny ani skutečný rozsah využívání území organismy vázanými na vodní prostředí. Krajský úřad Jihočeského kraje (2026) současně upozorňuje na absenci detailní lokalizace významných krajinných prvků a jejich stavu, což podle stanoviska znemožňuje plnohodnotné vyhodnocení vlivů na tyto prvky. To je zvlášť významné, protože vodní toky, údolní nivy a související ekologicky stabilizační prvky představují významné krajinné prvky podle § 3 odst. 1 písm. b) zákona č. 114/1992 Sb., o ochraně přírody a krajiny. Významné krajinné prvky přitom nelze hodnotit pouze jako izolované plochy, ale jako funkční součást širší krajinné struktury zajišťující ekologickou stabilitu a biologickou prostupnost území. Dokumentace současně neobsahuje detailní mapování mokřadních a prameništních systémů, nehodnotí ekologické vazby vodních biotopů, neobsahuje regionální hydroekologický model ani objektivní posouzení dlouhodobých dopadů změn vodního režimu. Takový závěr je vnitřně rozporný. Dokumentace připouští existenci citlivých habitatů a současně připouští negativní vlivy na přírodní stanoviště, přesto bez podrobného hydroekologického hodnocení uzavírá, že navržená opatření jsou dostatečná.	

Poř. č.	Připomínkové místo	Číslo jednací	Článek	AO	Připomínka	Vyhodnocení
					Dokumentace je proto v této části nepřezkoumatelná a neumožňuje objektivně posoudit skutečné dopady návrhu na mokřady, prameniště, vodní biotopy a významné krajinné prvky. Takový postup je v rozporu se zákonem č. 114/1992 Sb., o ochraně přírody a krajiny, se směrnicí 2001/42/ES, s principem prevence i s principem předběžné opatrnosti. Návrh řešení: Požadujeme doplnění podrobného hydroekologického hodnocení území, detailního mapování mokřadních a prameništních systémů, sezónního biologického monitoringu vodních biotopů, objektivního vyhodnocení ekologických funkcí významných krajinných prvků a kumulativního hodnocení vlivů na vodní režim území. Současně požadujeme přezkoumatelné zdůvodnění stanovené ochranné vzdálenosti 8 m a objektivní posouzení její dostatečnosti. Pokud nebude možné uvedené nedostatky objektivně a přezkoumatelně odstranit, požadujeme vypuštění akcelerační oblasti AOV50 – Obrataň a souvisejícího územního opatření z návrhu Změny č. 2 Územního rozvojového plánu ČR. **Připomínka č. 34: Fragmentace krajiny a narušení ekologické stability** Dokumentace SEA nedostatečně hodnotí dopady akcelerační oblasti AOV50 – Obrataň na ekologickou stabilitu krajiny, migrační prostupnost území, ekologickou konektivitu a fungování územního systému ekologické stability (ÚSES). Dokumentace současně neobsahuje regionální model ekologické konektivity, nehodnotí bariérové efekty soustavy větrných elektráren, neposuzuje kumulativní fragmentaci krajiny ani objektivně nehodnotí dlouhodobé důsledky narušení ekologické stability regionu. SEA sama přitom připouští zásahy do biologických vazeb a ekologických funkcí krajiny. Současně potvrzuje výskyt citlivých druhů ptáků a netopýrů i přítomnost ekologicky významných krajinných struktur. Přesto dokumentace bez regionální ekologické analýzy uzavírá, že vlivy budou pouze „mírně negativní“. Takový závěr je nepřezkoumatelný. Dotčené území zahrnuje migrační koridor tvořící součást biotopu vybraných zvláště chráněných druhů velkých savců, prvky ÚSES, významné krajinné prvky, mokřadní a pobřežní biotopy, lesní porosty, křoviny, mozaiku zemědělské krajiny, sekundární trávníky a vřesoviště. Dokumentace současně uvádí regionálně významné přírodní hodnoty včetně Regionálního biocentra Kozlov a přírodní památky U Bezděčína. Právě tyto krajinné struktury vytvářejí základ ekologické stability území, zajišťují migrační prostupnost krajiny a umožňují fungování ekologických vazeb mezi jednotlivými přírodními biotopy. Dokumentace sama připouští přítomnost migračního koridoru zvláště chráněných druhů velkých savců, prvků ÚSES, citlivých druhů ptáků a netopýrů i dalších ekologicky významných biotopů. Dokumentace SEA však nehodnotí regionální ekologickou konektivitu, neposuzuje funkčnost migračních koridorů, nehodnotí bariérový efekt vysokých větrných elektráren ani objektivně neposuzuje kumulativní ekologické důsledky koncentrace větrných elektráren v širším území. To je zvlášť významné vzhledem k rozsahu navrhovaného zásahu. SEA připouští možnost výstavby až 18 větrných elektráren o výšce až 250 metrů v AOV50 – Obrataň, přičemž v kombinaci s dalšími akceleračními oblastmi může v širším území vzniknout soustava přibližně 88 větrných elektráren.	

Poř. č.	Připomínkové místo	Číslo jednací	Článek	AO	Připomínka	Vyhodnocení
					Taková koncentrace větrných elektráren významně zvyšuje fragmentaci krajiny, vytváří rozsáhlé migrační bariéry, oslabuje ekologickou prostupnost a může dlouhodobě destabilizovat ekologické funkce krajiny. Zvláště problematické je, že dokumentace SEA sice obecně zmiňuje prvky ÚSES a migrační koridory vybraných zvláště chráněných druhů velkých savců, avšak neobsahuje samostatné vyhodnocení nadregionálního biokoridoru Čunkovský potok – Pařezitý, Roštejn, který územím prochází a je uvedený v obou krajských Zásadách územního rozvoje. Dokumentace nehodnotí význam tohoto nadregionálního prvku ekologické stability, neposuzuje vliv soustavy větrných elektráren na jeho funkčnost, neanalyzuje možné bariérové efekty ani neposuzuje kumulativní vlivy ve spojení s dalšími plánovanými větrnými elektrárnami v širším území. Přestože je existence migračních koridorů a prvků ÚSES v dokumentaci připuštěna, absentuje odborné vyhodnocení dopadů na ekologickou konektivitu krajiny v regionálním a nadregionálním měřítku. Závěr o pouze mírně negativním vlivu je proto ve vztahu k nadregionálním ekologickým vazbám nedostatečně odůvodněný a nepřezkoumatelný. Krajský úřad Jihočeského kraje ve svém nesouhlasném stanovisku č. j. KUJCK 63859/2026 ze dne 14. 5. 2026 současně upozorňuje na nedostatečné zohlednění ekologických vazeb a biologických podkladů. Požadavkem na vedení dopravní infrastruktury po stávajících komunikacích nebo podél hranic pozemků současně potvrzuje, že nové komunikace představují významný faktor fragmentace krajiny. Dokumentace SEA však neobsahuje podrobné posouzení, zda navržené řešení povede k zachování stávající prostorové struktury krajiny a omezení dalších bariérových efektů. Metodika IUCN (Bennun et al., 2024) současně upozorňuje, že hodnocení větrných elektráren musí zahrnovat krajinnou konektivitu, kumulativní fragmentaci, migrační prostupnost, bariérové efekty i dlouhodobou ekologickou stabilitu území. Dokumentace SEA však regionální ekologický model neobsahuje, nehodnotí scénáře budoucí fragmentace krajiny ani objektivně neposuzuje kumulativní ekologické důsledky celé soustavy AOV47–AOV50. Studie Haddad et al. (2015) současně potvrzuje, že fragmentace krajiny představuje jeden z nejvýznamnějších faktorů dlouhodobého úbytku biodiverzity a vede ke ztrátě ekologické konektivity, omezení migrace druhů, destabilizaci populací i oslabení ekologické stability krajiny. Studie současně upozorňuje, že kumulativní infrastrukturní zásahy mohou významně zesílit bariérové efekty a ekologickou izolaci populací. Dokumentace SEA však regionální ekologické důsledky fragmentace nehodnotí, neobsahuje kumulativní model ekologické stability ani objektivně neprokazuje přijatelnost navrhovaného řešení. Výsledné hodnocení vlivů na ekologickou stabilitu krajiny je proto metodicky nedostatečné a nepřezkoumatelné. Takový postup je v rozporu se zákonem č. 114/1992 Sb., o ochraně přírody a krajiny, se směrnicí Rady 92/43/EHS, se směrnicí 2001/42/ES, s principem ochrany ekologické stability krajiny, s principem prevence i s principem předběžné opatrnosti. Dokumentace SEA současně neodpovídá metodickým požadavkům IUCN (2024) ani aktuálním vědeckým poznatkům o dopadech fragmentace krajiny na biodiverzitu. **Návrh řešení:**	

Poř. č.	Připomínkové místo	Číslo jednací	Článek	AO	Připomínka	Vyhodnocení
					Požadujeme doplnění regionálního modelu ekologické konektivity, hodnocení migrační prostupnosti krajiny, kumulativního modelu fragmentace území, objektivního posouzení bariérových efektů a dlouhodobého hodnocení ekologické stability regionu. Současně požadujeme doplnění hodnocení vlivů na ÚSES, včetně nadregionálního biokoridoru Čunkovský potok – Pařezitý, Roštejn, scénářové modelování budoucí krajinné fragmentace, objektivní vyhodnocení ekologické konektivity soustavy AOV47–AOV50, posouzení vlivů na migrační koridor vybraných zvláště chráněných druhů velkých savců a přezkoumatelné zdůvodnění výsledného hodnocení SEA. Pokud nebude možné uvedené nedostatky objektivně a přezkoumatelně odstranit, požadujeme vypuštění akcelerační oblasti AOV50 – Obrataň a souvisejícího územního opatření z návrhu Změny č. 2 Územního rozvojového plánu ČR. **Připomínka č. 35: Absence regionálního hodnocení kumulativních biologických dopadů** Dokumentace SEA neobsahuje objektivní regionální hodnocení kumulativních biologických dopadů navržených akceleračních oblastí AOV47–AOV50 a neumožňuje posoudit skutečné dlouhodobé důsledky koncentrace větrných elektráren v širším území. Aktuální metodiky Evropské komise (2020) i IUCN Bennon (2024) současně výslovně upozorňují, že právě kumulativní biologické dopady představují jeden z nejzávažnějších problémů rozvoje větrné energetiky v evropské krajině. Hodnocení proto musí zahrnovat nejen jednotlivé lokality, ale i regionální migrační prostupnost, populační vazby druhů, bariérové efekty celé soustavy větrných elektráren a dlouhodobé scénáře fragmentace krajiny. Dokumentace SEA však takové regionální kumulativní hodnocení neobsahuje. Jedná se o zásadní systémový nedostatek dokumentace SEA. Dokumentace současně neobsahuje regionální biologický model, nehodnotí kumulativní mortalitu ptáků a netopýrů, neposuzuje synergické biologické efekty více akceleračních oblastí, nehodnotí regionální saturaci krajiny technickou infrastrukturou ani objektivně neposuzuje dlouhodobé populační trendy citlivých druhů. Regionální biologické vlivy nelze objektivně posoudit bez dlouhodobých a prostorově reprezentativních biologických průzkumů. SEA přitom sama potvrzuje biologická rizika, výskyt citlivých druhů i nemožnost vyhnout se všem lokalitám výskytu chráněných druhů. Současně však bez regionálního biologického modelování uzavírá, že vlivy budou pouze „mírně negativní“. Takový závěr je nepřezkoumatelný. To je zvlášť významné vzhledem k rozsahu navrhovaného zásahu. SEA připouští možnost výstavby až 18 větrných elektráren v AOV50 – Obrataň a současně vznik soustavy přibližně 88 větrných elektráren v sekvenci AOV47–AOV50. Taková koncentrace vysokých větrných elektráren významně zvyšuje kumulativní mortalitu, zesiluje bariérové efekty, zvyšuje fragmentaci krajiny a může dlouhodobě destabilizovat populace citlivých druhů ptáků a netopýrů. Dokumentace SEA však nehodnotí regionální populační důsledky, neposuzuje scénáře budoucí koncentrace infrastruktury, neobsahuje model kumulativní mortality ani objektivně neposuzuje regionální ekologickou únosnost krajiny. To je zásadní metodický nedostatek.	

Poř. č.	Připomínkové místo	Číslo jednací	Článek	AO	Připomínka	Vyhodnocení
					Krajský úřad Jihočeského kraje ve svém nesouhlasném stanovisku č. j. KUJCK 63859/2026 ze dne 14. 5. 2026 současně upozorňuje na nedostatečné zohlednění odborných biologických podkladů a nevyhodnocené kumulativní dopady návrhu. Významný je i samotný charakter návrhu. Jednotlivé akcelerační oblasti AOV47–AOV50 totiž nevytvářejí izolované lokality, ale regionálně propojený pás větrných elektráren, s rozsáhlými synergickými efekty, zasahujícími migrační koridory, ekologickou konektivitu i populační stabilitu chráněných druhů. Dokumentace SEA však biologické vazby mezi jednotlivými akceleračními oblastmi nehodnotí, neposuzuje souběh biologických vlivů ani objektivně nehodnotí regionální saturaci krajiny. Metodika IUCN (Bennun et al., 2024) přitom výslovně požaduje regionální hodnocení kumulativních dopadů, modelování biologických scénářů, hodnocení populačních trendů, posouzení synergických efektů více infrastrukturních projektů a objektivní vyhodnocení dlouhodobé ekologické únosnosti území. Dokumentace SEA však tyto požadavky nesplňuje. Metodika OECD pro SEA (2006) současně upozorňuje, že strategické posuzování musí hodnotit dlouhodobé regionální důsledky, kumulativní environmentální změny, scénáře budoucí koncentrace infrastruktury i synergické dopady více záměrů v širším území. SEA však neobsahuje scénářové modelování, nehodnotí regionální biologickou únosnost ani objektivně neposuzuje budoucí kumulativní zatížení krajiny. Studie Haddad et al. (2015) současně potvrzuje, že kumulativní fragmentace krajiny a souběh infrastrukturních zásahů patří mezi hlavní příčiny dlouhodobého poklesu biodiverzity a destabilizace populací citlivých druhů. Dokumentace SEA však populační trendy nehodnotí, regionální biologický model neobsahuje ani objektivně neprokazuje biologickou přijatelnost navrhované koncentrace větrných elektráren. Výsledné hodnocení biologických vlivů je proto metodicky nedostatečné, nepřezkoumatelné a neodpovídá skutečnému rozsahu navrhovaného zásahu. Takový postup je v rozporu se směrnicí 2001/42/ES, se směrnicí Rady 92/43/EHS, se směrnicí Evropského parlamentu a Rady 2009/147/ES, se zákonem č. 114/1992 Sb., o ochraně přírody a krajiny, s principem prevence i s principem předběžné opatrnosti. Dokumentace SEA současně neodpovídá metodickým požadavkům IUCN Bennon (2024) ani OECD (2006) pro hodnocení kumulativních environmentálních dopadů. **Návrh řešení:** Požadujeme doplnění regionálního biologického modelu pro AOV47–AOV50, hodnocení kumulativní mortality, scénářového modelování budoucí koncentrace infrastruktury, objektivního hodnocení synergických biologických efektů, regionální populační analýzy citlivých druhů a vyhodnocení ekologické únosnosti krajiny. Současně požadujeme hodnocení regionální saturace krajiny, objektivní model ekologické konektivity, vyhodnocení dlouhodobých populačních trendů, transparentní posouzení kumulativních biologických rizik a přezkoumatelné zdůvodnění biologické přijatelnosti návrhu.	

Poř. č.	Připomínkové místo	Číslo jednací	Článek	AO	Připomínka	Vyhodnocení
					Pokud nebude možné uvedené nedostatky objektivně a přezkoumatelně odstranit, požadujeme vypuštění akcelerační oblasti AOV50 – Obrataň a souvisejícího územního opatření z návrhu Změny č. 2 Územního rozvojového plánu ČR. **Připomínka č. 36: Světelné znečištění a narušení nočních ekosystémů** Dokumentace SEA prakticky nehodnotí dopady světelného znečištění spojeného s provozem větrných elektráren na noční ekosystémy, migrační chování ptáků, aktivitu netopýrů a ekologickou stabilitu noční krajiny. Jedná se o zásadní metodický nedostatek dokumentace. SEA současně nehodnotí překážkové osvětlení větrných elektráren, neposuzuje noční migrační chování ptáků, nehodnotí světelnou dezorientaci živočichů, neposuzuje bariérové efekty noční infrastruktury ani objektivně nehodnotí kumulativní světelnou zátěž regionu. Dokumentace přitom připouští vznik rozsáhlé soustavy vysokých větrných elektráren v krajině. SEA připouští možnost výstavby až 18 větrných elektráren o výšce až 250 metrů v AOV50 – Obrataň, přičemž v kombinaci s dalšími akceleračními oblastmi může v širším území vzniknout soustava přibližně 88 větrných elektráren. Taková koncentrace větrných elektráren bude nevyhnutelně spojena s překážkovým osvětlením, blikajícími výstražnými světly, rozsáhlým světelným rušením noční krajiny a dlouhodobým narušením nočního prostředí. Dokumentace SEA však světelné vlivy prakticky nehodnotí, neobsahuje model světelné zátěže, neposuzuje noční ekologické vazby ani objektivně nehodnotí dopady na noční migraci ptáků a aktivitu netopýrů. Takový postup je nepřezkoumatelný. To je zvlášť významné vzhledem k charakteru území s rozsáhlou lesní krajinou, mokřady, vodními biotopy, migračními koridory a dosud relativně zachovalou tmavou krajinou. Právě noční krajina přitom představuje zásadní ekologický faktor pro noční migraci ptáků, orientaci netopýrů, reprodukční a potravní aktivitu živočichů i fungování nočních ekosystémů. Studie Longcore a Rich (2004) potvrzuje, že umělé noční osvětlení představuje významný ekologický faktor schopný narušovat orientaci, migraci, reprodukční chování i prostorové využívání krajiny u ptáků, netopýrů a hmyzu a přispívat ke kumulativní fragmentaci nočního prostředí. Studie Gaston et al. (2015) dále potvrzuje, že osvětlení větrných elektráren může významně ovlivňovat chování, migrační aktivitu, orientaci a ekologické vazby řady druhů a představuje významný kumulativní ekologický tlak v krajině. Významné jsou zejména dopady blikajících červených světel, světelných koridorů a souvislých pásů technické infrastruktury v krajině. Studie Gjerdrum et al. (2021) současně potvrzuje, že intenzivní překážkové osvětlení vysokých technických staveb může významně narušovat noční migraci ptáků, způsobovat jejich dezorientaci a zvyšovat riziko kolizí zejména během nepříznivých meteorologických podmínek a v migračně významných územích. Studie současně upozorňuje, že soustavy osvětlených technických struktur mohou vytvářet rozsáhlé světelné bariéry a dlouhodobě narušovat ekologické fungování noční krajiny. Metodika NatureScot (2025) současně upozorňuje, že kumulativní světelné efekty větrných elektráren musí být hodnoceny v regionálním měřítku, ve vztahu k noční migraci, ekologické konektivitě i dlouhodobé fragmentaci noční krajiny.	

Poř. č.	Připomínkové místo	Číslo jednací	Článek	AO	Připomínka	Vyhodnocení
					Dokumentace SEA však regionální model světelné zátěže neobsahuje, nehodnotí synergické světelné efekty, neposuzuje noční migrační bariéry ani objektivně neprokazuje přijatelnost návrhu. Dokumentace SEA tak nehodnotí skutečný rozsah světelných dopadů, neobsahuje hodnocení nočních ekosystémů ani objektivně neposuzuje dlouhodobé důsledky světelného znečištění. Výsledné hodnocení biologických vlivů je proto metodicky nedostatečné a nepřezkoumatelné. Takový postup je v rozporu se směrnicí 2001/42/ES, se směrnicí Rady 92/43/EHS, se směrnicí Evropského parlamentu a Rady 2009/147/ES, se zákonem č. 114/1992 Sb., o ochraně přírody a krajiny, s principem prevence i s principem předběžné opatrnosti. Dokumentace SEA současně neodpovídá aktuálním vědeckým poznatkům o dopadech světelného znečištění na noční ekosystémy. **Návrh řešení:** Požadujeme doplnění regionálního modelu světelné zátěže, hodnocení překážkového osvětlení, objektivního posouzení dopadů na noční migraci ptáků, hodnocení vlivů na netopýry, kumulativního hodnocení světelných efektů soustavy AOV47–AOV50 a vyhodnocení dopadů na noční ekologickou konektivitu krajiny. Současně požadujeme scénářové modelování světelného znečištění, objektivní hodnocení bariérových efektů noční infrastruktury, posouzení dlouhodobých ekologických důsledků a přezkoumatelné zdůvodnění výsledného hodnocení SEA. Pokud nebude možné uvedené nedostatky objektivně a přezkoumatelně odstranit, požadujeme vypuštění akcelerační oblasti AOV50 – Obrataň a souvisejícího územního opatření z návrhu Změny č. 2 Územního rozvojového plánu ČR. **Připomínka č. 37: Ohrožení mokřadních biotopů, vlhkomilných habitatů a hydrologicky citlivých stanovišť** Dokumentace SEA nedostatečně hodnotí dopady akcelerační oblasti AOV50 na mokřadní biotopy, vlhkomilná stanoviště, vodní ekosystémy a ekologickou stabilitu krajiny závislé na vodním režimu. Dokumentace současně neobsahuje regionální hydrologický model, nehodnotí dlouhodobé změny vodního režimu, neposuzuje kumulativní fragmentaci mokřadních biotopů ani objektivně nehodnotí dlouhodobou ekologickou stabilitu hydrologicky závislých habitatů. Přitom samotná dokumentace SEA a související podklady potvrzují výskyt celé řady cenných přírodních habitatů přímo v území AOV50. Dokumentace výslovně uvádí: „Na území AO se nachází jen drobné fragmenty lesů – habitatu 9130 Bučiny asociace Asperulo- Fagetum ve střední části AO, drobný fragment 6430 Vlhkomilná vysokobylinná lemová společenstva nížin a horského až alpínského stupně na Turoveckém potoce a lesní lem habitatu 6510 Nížinné sečené louky v J cípu AO.“ Současně dokumentace připouští: „Na habitaty lze očekávat mírně negativní vliv.“ Takový závěr je však nepřezkoumatelný vzhledem k ekologické citlivosti dotčených biotopů. Odůvodnění akcelerační oblasti dále potvrzuje dotčení flóry a fauny přírodních biotopů mokřadů a pobřežní vegetace, lesů, křovin, mozaikovitých stanovišť, sekundárních trávníků a vřesovišť. Současně je v bezprostřední blízkosti akcelerační oblasti evidována přírodní památka U Bezděčína, jejímž předmětem ochrany je prameniště a potoční niva s výskytem zvláště chráněných druhů.	

Poř. č.	Připomínkové místo	Číslo jednací	Článek	AO	Připomínka	Vyhodnocení
					Dokumentace současně sama potvrzuje hydrologickou citlivost území a potřebu ochrany vodních poměrů. Biologické posouzení navrhuje vyloučení zástavby do vzdálenosti 20 m od mokřadních biotopů a územní opatření stanovuje ochranu vodních ekosystémů minimálně 8 m od břehové hrany vodních toků a ploch. Další část podkladů současně potvrzuje nutnost zvláštních opatření pro ochranu mokřadů, pramenišť, vodních ploch a toků. Dokumentace výslovně uvádí, že negativním vlivům má být předcházeno podmínkami ochrany mokřadů, pramenišť, rašelinišť, vodních ploch a vodních toků. Dokumentace tak sama potvrzuje vysokou ekologickou citlivost území, přítomnost vlhkomilných a mokřadních habitatů, vodních ekosystémů, pramenišť a dalších hydrologicky závislých stanovišť i riziko zásahů do vodních poměrů krajiny. Současně však neobsahuje regionální hydrologický model, nehodnotí dlouhodobé změny vodního režimu, neposuzuje kumulativní fragmentaci mokřadních biotopů ani objektivně neprokazuje dlouhodobou ekologickou stabilitu těchto stanovišť. To je zvlášť významné právě ve vztahu k mokřadním biotopům, vlhkomilným habitatům podél Turoveckého potoka, prameništím, potočním nivám, pobřežní vegetaci a dalším vodním ekosystémům v území. Mokřadní a vlhkomilná stanoviště přitom patří mezi biotopy mimořádně citlivé na změny vodního režimu, odvodnění, změny retenčních poměrů, liniovou infrastrukturu, nové komunikace i dlouhodobou fragmentaci krajiny. Významná jsou rovněž stanoviska Krajského úřadu Jihočeského kraje (2026), podle nichž nemají být větrné elektrárny ani související infrastruktura umisťovány do mokřadů, pramenišť, rašelinišť a vodních toků. Krajský úřad současně požaduje zachování ochranných odstupů od vodních toků v rozsahu 10 až 50 metrů podle charakteru dotčeného prvku a stanoví, že při případném křížení mokřadních ploch musí být přijata technická opatření zabraňující jejich odvodňování a narušení vodního režimu. Tyto požadavky potvrzují mimořádnou citlivost mokřadních a pramenných stanovišť na stavební zásahy a změny hydrologických poměrů. Dokumentace SEA však neobsahuje podrobné vyhodnocení, zda bude možné uvedené podmínky v rámci celé akcelerační oblasti dodržet, ani neprokazuje, že budování komunikací, manipulačních ploch, kabelových tras a další infrastruktury nepovede k narušení hydrologických vazeb těchto stanovišť. Chybí rovněž posouzení kumulativních dopadů na mokřadní biotopy a prameniště v širším území. Dokumentace SEA však přes existenci těchto rizik uzavírá, že návrh je biologicky přijatelný. Takový závěr je nepřezkoumatelný a v přímém rozporu s principem prevence a principem předběžné opatrnosti. Takový postup je v rozporu se směrnicí Rady 92/43/EHS, se směrnicí 2001/42/ES, se zákonem č. 114/1992 Sb., o ochraně přírody a krajiny, s principem ochrany ekologické stability krajiny, s principem prevence i s principem předběžné opatrnosti. **Návrh řešení:** Požadujeme doplnění regionálního hydrologického modelu, hodnocení dlouhodobých změn vodního režimu, objektivního posouzení vlivů na mokřadní biotopy, vodní ekosystémy a vlhkomilné habitaty, hodnocení fragmentace hydrologicky citlivých stanovišť a dlouhodobého hodnocení ekologické stability krajiny závislé na vodním režimu. Současně požadujeme hodnocení vlivů na habitat 6430 Vlhkomilná vysokobylinná lemová společenstva, habitat 9130 Bučiny asociace Asperulo-Fagetum, habitat 6510 Nížinné sečené louky, posouzení vlivů na mokřady, prameniště, potoční nivy a vodní ekosystémy,	

Poř. č.	Připomínkové místo	Číslo jednací	Článek	AO	Připomínka	Vyhodnocení
					scénářové modelování hydrologických změn, transparentní vyhodnocení kumulativních dopadů a přezkoumatelné zdůvodnění biologické přijatelnosti návrhu. Pokud nebude možné uvedené nedostatky objektivně a přezkoumatelně odstranit, požadujeme vypuštění akcelerační oblasti AOV50 – Obrataň a souvisejícího územního opatření z návrhu Změny č. 2 Územního rozvojového plánu ČR. **Připomínka č. 38: Fragmentace krajiny a dopady na savce a myslivost** Dokumentace SEA nedostatečně hodnotí dopady akcelerační oblasti AOV50 – Obrataň na volně žijící savce, myslivecké hospodaření, migrační prostupnost krajiny a ekologickou stabilitu honiteb. Dokumentace současně neobsahuje hodnocení dopadů na populaci volně žijící zvěře, neposuzuje fragmentaci honiteb, nehodnotí změny migračních tras savců, neposuzuje stresové a behaviorální dopady provozu větrných elektráren ani objektivně nehodnotí dlouhodobé důsledky rozsáhlé infrastruktury na ekologickou stabilitu krajiny. SEA přitom připouští rozsáhlé zásahy do krajiny, výstavbu nové infrastruktury a koncentraci vysokých větrných elektráren v lesní a lesopolní krajině. Přesto bez odpovídajícího biologického a krajinného hodnocení uzavírá, že vlivy budou pouze „mírně negativní“. Takový závěr je nepřezkoumatelný. Dotčené území tvoří rozsáhlé lesní komplexy, lesopolní krajina, mokřady, vodní biotopy, remízky, liniová zeleň a migračně významné krajinné struktury. Právě tyto krajinné prvky přitom představují základní migrační a klidové zázemí pro volně žijící savce a současně tvoří ekologický základ fungování honiteb. Současné odborné studie potvrzují, že větrné elektrárny mohou významně ovlivňovat prostorové chování savců, jejich stresové reakce i využívání krajiny. Studie Klich et al. (2020) potvrzuje zvýšenou hladinu stresových hormonů u srnčí zvěře v okolí rozsáhlejších větrných parků a upozorňuje na význam velikosti areálu a počtu turbín pro intenzitu biologických dopadů. Studie současně doporučuje minimalizaci plošného rozsahu větrných parků z důvodu omezení fragmentace krajiny a rušení zvěře. Studie Klich et al. (2024) dále potvrzuje, že větrné elektrárny mohou ovlivňovat populační hustotu běžných druhů lovné zvěře, zejména v intenzivně využívané krajině. Autoři současně upozorňují na význam kumulativních vlivů infrastruktury, provozu a zvýšené lidské aktivity v okolí větrných parků. Výzkum Łopucki et al. (2017) potvrzuje, že býložraví savci včetně srnčí zvěře a zajíců se často vyhýbají bezprostřednímu okolí větrných elektráren a méně využívají území uvnitř větrných parků. Studie současně upozorňuje na význam hluku, vibrací a rušení pro změny chování živočichů. Studie Schöll a Nopp-Mayr (2021) současně potvrzuje, že větrné elektrárny mohou významně ovlivňovat prostorové chování savců a ptáků, zvyšovat fragmentaci krajiny a narušovat ekologickou konektivitu zejména v lesní a lesopolní krajině. Studie dále upozorňuje, že kumulativní působení větrných elektráren, přístupových komunikací a související infrastruktury může vést k dlouhodobému omezení využívání stanovišť citlivými druhy a ke změnám migračních a behaviorálních vzorců volně žijících živočichů. Významné jsou rovněž podklady Krajského úřadu Jihočeského kraje (2026), které výslovně upozorňují na rizika fragmentace lesních komplexů. Dokument uvádí: „Fragmentace by měla dlouhodobé negativní kumulativní dopady na stabilitu porostů, hospodaření i ekologické funkce lesa.“ Současně konstatuje: „Zachování souvislých lesních komplexů je klíčové jak z hlediska ekologické stability, tak z hlediska hospodářského využití lesa.“ Tyto závěry jsou významné také z hlediska ochrany migrační prostupnosti krajiny, stability populací volně žijící zvěře a zachování funkčnosti honiteb.	

Poř. č.	Připomínkové místo	Číslo jednací	Článek	AO	Připomínka	Vyhodnocení
					Význam této problematiky dále zvyšuje skutečnost, že akcelerační oblastí prochází migrační koridor vymezený jako součást biotopu vybraných zvláště chráněných druhů velkých savců. Dokumentace současně výslovně uvádí, že územím vede nadregionální biokoridor Čunkovský potok (54) – Pařezitý, Roštejn (80), který je součástí vymezeného migračního koridoru. Součástí koridoru jsou vložená regionální a lokální biocentra, na která navazuje síť lokální ekologické stability. Dokumentace přitom sama připouští, že umístění větrných elektráren a navazující infrastruktury do těchto prvků může snížit jejich funkčnost a že v případě umístění větrných elektráren, přístupových komunikací, manipulačních ploch a další doprovodné infrastruktury může dojít ke snížení průchodnosti migračního koridoru a fragmentaci území. Přesto dokumentace neobsahuje samostatné vyhodnocení funkčnosti nadregionálního biokoridoru Čunkovský potok – Pařezitý, Roštejn po realizaci záměru, nehodnotí jeho význam v širších regionálních vazbách, neposuzuje kumulativní vlivy soustavy akceleračních oblastí ani neobsahuje regionální model ekologické konektivity. Chybí rovněž objektivní vyhodnocení možných bariérových efektů soustavy větrných elektráren, přístupových komunikací a související infrastruktury na dlouhodobou migrační prostupnost území. Bez takového posouzení nelze přezkoumatelně posoudit dopady záměru na ekologickou konektivitu krajiny, funkčnost ÚSES ani na migraci velkých savců v regionálním a nadregionálním měřítku. Dokumentace sama připouští, že umístění větrných elektráren, přístupových komunikací, manipulačních ploch a související infrastruktury může vést ke snížení průchodnosti migračního koridoru a k fragmentaci území. Současně však bez dalšího uzavírá, že vliv bude pouze mírně negativní. Takový závěr není dostatečně odůvodněn. Pokud je přímo identifikováno riziko omezení migrační prostupnosti a fragmentace krajiny v koridoru zvláště chráněných druhů velkých savců, nelze bez podrobného biologického a migračního hodnocení předem vyloučit významnější dopady na předměty ochrany a ekologickou konektivitu území. Dokumentace SEA však neobsahuje hodnocení dopadů na myslivecké hospodaření, nehodnotí migrační prostupnost pro savce, neobsahuje regionální model fragmentace honiteb, neposuzuje stresové a behaviorální dopady provozu větrných elektráren ani objektivně nehodnotí kumulativní ekologické důsledky rozsáhlé koncentrace infrastruktury. To je zvlášť významné vzhledem k rozsahu navrhovaného zásahu. SEA připouští možnost výstavby až 18 větrných elektráren o výšce až 250 metrů v AOV50 – Obrataň, přičemž v kombinaci s dalšími akceleračními oblastmi může v širším území vzniknout soustava přibližně 88 větrných elektráren. Taková koncentrace infrastruktury významně zvyšuje fragmentaci krajiny, omezuje migrační prostupnost, zvyšuje rušení zvěře, narušuje ekologickou stabilitu honiteb a může dlouhodobě ovlivnit populační stabilitu volně žijících savců. Výsledné hodnocení dopadů na savce, myslivost a ekologickou stabilitu krajiny je proto metodicky nedostatečné a nepřezkoumatelné. Takový postup je v rozporu se zákonem č. 114/1992 Sb., o ochraně přírody a krajiny, se zákonem č. 449/2001 Sb., o myslivosti, se směrnicí Rady 92/43/EHS, se směrnicí 2001/42/ES, s principem ochrany ekologické stability krajiny, s principem prevence i s principem předběžné opatrnosti. Dokumentace SEA současně neodpovídá aktuálním vědeckým poznatkům o dopadech větrných elektráren na savce, ekologickou konektivitu krajiny a migrační prostupnost území. **Návrh řešení:** Požadujeme doplnění komplexního hodnocení dopadů na volně žijící savce, regionálního modelu migrační prostupnosti	

Poř. č.	Připomínkové místo	Číslo jednací	Článek	AO	Připomínka	Vyhodnocení
					krajiny, hodnocení fragmentace honiteb, dlouhodobého monitoringu změn chování zvěře, objektivního posouzení stresových vlivů, kumulativního hodnocení soustavy AOV47–AOV50 a detailního vyhodnocení dopadů na ekologickou stabilitu krajiny a myslivecké hospodaření. Současně požadujeme doplnění regionálního modelu ekologické konektivity, hodnocení vlivů na migrační koridor vybraných zvláště chráněných druhů velkých savců a na nadregionální biokoridor Čunkovský potok – Pařezitý, Roštejn, hodnocení dlouhodobých populačních dopadů, objektivní posouzení bariérových efektů infrastruktury, scénářové modelování budoucí fragmentace krajiny a přezkoumatelné zdůvodnění výsledného hodnocení SEA. Pokud nebude možné uvedené nedostatky objektivně a přezkoumatelně odstranit, požadujeme vypuštění akcelerační oblasti AOV50 – Obrataň a souvisejícího územního opatření z návrhu Změny č. 2 Územního rozvojového plánu ČR. **Připomínka č. 39: Rozpor s principem prevence a předběžné opatrnosti** Dokumentace SEA pro akcelerační oblast AOV50 – Obrataň je v rozporu s principem prevence a principem předběžné opatrnosti, protože sama připouští významná biologická rizika a současně bez dostatečných odborných podkladů uzavírá, že návrh je přijatelný. Jedná se o zásadní systémový nedostatek celé biologické části SEA. Dokumentace současně připouští výskyt citlivých a zvláště chráněných druhů, potvrzuje biologické střety, připouští nemožnost vyhnout se všem lokalitám výskytu chráněných druhů, potvrzuje zásahy do krajinné konektivity, připouští kumulativní biologické vlivy, ale současně bez dostatečných dat označuje vlivy pouze jako „mírně negativní“. SEA sama uvádí: „v AO a blízkém okolí se nachází na VTE citlivé druhy ptáků“ a dále: „nebylo možné se vyhnout všem detekovaným místům výskytu citlivých, vzácných a ohrožených druhů ptáků“. Současně připouští: „lze předpokládat mírně negativní vliv“. Takový závěr je však v přímém rozporu s rozsahem biologických rizik, která dokumentace sama popisuje. Dokumentace SEA totiž neobsahuje regionální biologický model, nehodnotí kumulativní mortalitu, neobsahuje objektivní model migračních koridorů, neposuzuje regionální ekologickou únosnost, nehodnotí dlouhodobé populační trendy ani objektivně neposuzuje synergické biologické efekty soustavy AOV47–AOV50. Přesto uzavírá, že návrh je přijatelný. To je v rozporu s principem předběžné opatrnosti. Krajský úřad Jihočeského kraje ve svém nesouhlasném stanovisku č. j. KUJCK 63859/2026 ze dne 14. 5. 2026 současně upozorňuje na vysokou citlivost území, přítomnost lesních a mokřadních biotopů, významné migrační vazby krajiny, nedostatečné zohlednění biologických podkladů, nedostatečné vyhodnocení kumulativních vlivů, riziko mortality ptáků a netopýrů i nedostatečnou eliminaci biologických dopadů návrhu. Současně výslovně konstatuje: „Tyto odborné podklady nebyly v rámci stanovení podmínek a zmírňujících opatření pro AOV50 Obrataň nijak zohledněny.“ To je mimořádně významné právě ve vztahu k principu prevence. Významné jsou i konkrétní druhy identifikované v podkladech a biologických hodnoceních, zejména orel mořský, čáp černý, luňák červený, sokol stěhovavý, netopýr černý, netopýr stromový, netopýr velký, netopýr rezavý, netopýr řasnatý i další zvláště chráněné druhy evropského významu.	

Poř. č.	Připomínkové místo	Číslo jednací	Článek	AO	Připomínka	Vyhodnocení
					Jedná se přitom o druhy s nízkou reprodukční schopností, vysokou citlivostí na kolize, vysokou citlivostí na fragmentaci krajiny a významnou závislostí na ekologické konektivitě území. Dokumentace SEA však nehodnotí populační stabilitu těchto druhů, neobsahuje regionální model mortality, neposuzuje scénáře dlouhodobého poklesu populací ani objektivně neprokazuje biologickou přijatelnost návrhu. To je zvlášť významné vzhledem k rozsahu navrhovaného zásahu. SEA připouští možnost výstavby až 18 větrných elektráren v AOV50 – Obrataň, přičemž v kombinaci s dalšími akceleračními oblastmi může vzniknout soustava přibližně 88 větrných elektráren v širším regionu. Taková koncentrace větrných elektráren významně zvyšuje kumulativní biologická rizika, zesiluje bariérové efekty, zvyšuje fragmentaci krajiny a může dlouhodobě destabilizovat populace chráněných druhů. Dokumentace SEA však neobsahuje scénářové biologické modelování, nehodnotí regionální ekologickou únosnost ani objektivně neposuzuje budoucí kumulativní zatížení krajiny. Metodika IUCN (Bennun et al., 2024) pro hodnocení kumulativních biologických dopadů současně upozorňuje, že v situaci nejistých biologických dat, nedostatečných podkladů, neexistence regionálního modelování a významných ekologických rizik je nezbytné uplatnit princip předběžné opatrnosti. Metodika OECD pro SEA (2006) současně potvrzuje, že strategické hodnocení musí pracovat s nejistotou dat, scénářovým modelováním, kumulativními efekty a dlouhodobými ekologickými důsledky. SEA však biologickou nejistotu nepřiznává v odpovídajícím rozsahu, neobsahuje scénářové modelování ani objektivně neprokazuje, že biologická rizika jsou přijatelná. Dokumentace současně opakovaně odkládá řešení klíčových biologických problémů až do navazujících řízení a budoucích zmírňujících opatření. Takový postup je v přímém rozporu s principem prevence i s principem předběžné opatrnosti. Výsledné hodnocení biologických vlivů je proto metodicky nedostatečné, nepřezkoumatelné a neodpovídá skutečnému rozsahu biologických rizik návrhu. Takový postup je v rozporu se směrnicí 2001/42/ES, se směrnicí Rady 92/43/EHS, se směrnicí Evropského parlamentu a Rady 2009/147/ES, se zákonem č. 114/1992 Sb., o ochraně přírody a krajiny, s principem prevence, s principem předběžné opatrnosti i s požadavky evropské environmentální judikatury. Dokumentace SEA současně neodpovídá metodickým požadavkům IUCN Bennon (2024) ani OECD (2006) pro hodnocení biologických a kumulativních environmentálních rizik. **Návrh řešení:** Požadujeme doplnění regionálního biologického modelu, objektivního hodnocení kumulativních biologických dopadů, modelování migračních koridorů, dlouhodobého populačního hodnocení citlivých druhů, scénářového hodnocení budoucí koncentrace infrastruktury a objektivního vyhodnocení ekologické únosnosti území. Současně požadujeme doplnění dlouhodobého biologického monitoringu, objektivní hodnocení mortality, vyhodnocení synergických biologických efektů, transparentní hodnocení biologické nejistoty a přezkoumatelné zdůvodnění biologické přijatelnosti návrhu. Pokud nebude možné uvedené nedostatky objektivně a přezkoumatelně odstranit, požadujeme vypuštění akcelerační oblasti AOV50 – Obrataň a souvisejícího územního opatření z návrhu Změny č. 2 Územního rozvojového plánu ČR.	

Poř. č.	Připomínkové místo	Číslo jednací	Článek	AO	Připomínka	Vyhodnocení
					Připomínka č. 40: Rozpor s metodikou a závaznými požadavky na vyhodnocení SEA Dokumentace vztahující se k AOV50 – Obrataň neprokazuje soulad s metodickými a právními požadavky používanými pro vymezování akceleračních oblastí a zpracování vyhodnocení SEA. Přestože dokumentace dospívá k závěru o přijatelnosti navrženého řešení, v jednotlivých částech nejsou doloženy některé základní postupy vyžadované metodikami Ministerstva životního prostředí, Ministerstva pro místní rozvoj a relevantními právními předpisy. Významné je současně, že Ministerstvo pro místní rozvoj ve své odpovědi podle zákona č. 106/1999 Sb. výslovně uvádí, že při zpracování vyhodnocení SEA pro Změnu č. 2 ÚRP byly použity zejména metodické dokumenty MŽP ke zpracování SEA pro územní opatření, Manuál SEA a metodika pro stanovování podmínek a zmírňujících opatření. Dokumentace AOV50 – Obrataň současně vykazuje následující rozpory: a) Rozpor s Manuálem SEA (MMR/MŽP) Manuál SEA požaduje hodnocení: – přímých, – nepřímých, – sekundárních, – synergických, – kumulativních, – krátkodobých, – dlouhodobých vlivů, – vztahů mezi jednotlivými složkami prostředí. Dokumentace AOV50 – Obrataň však neobsahuje: – regionální model biologických vazeb, – scénářové hodnocení fragmentace krajiny, – dlouhodobé modelování změn využití území, – vyhodnocení nepřímých ekologických funkcí, – hodnocení vazeb mezi jednotlivými biologickými lokalitami. b) Rozpor s metodickým doporučením MŽP pro vyhodnocení SEA pro územní opatření Metodické doporučení MŽP požaduje přezkoumatelný postup zpracování SEA a současně zdůrazňuje preventivní funkci procesu SEA při předcházení negativním vlivům na životní prostředí. Dokumentace AOV50 – Obrataň však současně: – připouští existenci biologických střetů, – přesouvá část hodnocení na následný monitoring, – neprokazuje dostatečnost biologických podkladů, – neprokazuje způsob převodu odborných zjištění do výsledných závěrů. c) Rozpor s metodikou pro podmínky a zmírňující opatření	

Poř. č.	Připomínkové místo	Číslo jednací	Článek	AO	Připomínka	Vyhodnocení
					Metodika MŽP požaduje, aby podmínky a zmírňující opatření byly navrženy specificky pro konkrétní akcelerační oblast a vycházely z podrobného vyhodnocení jejích charakteristik. Dokumentace AOV50 – Obrataň však neprokazuje: – podle jakých kritérií byla navržená opatření stanovena, – jak byla hodnocena jejich účinnost, – jaké jsou limity jejich použitelnosti, – jak bude ověřována jejich funkčnost. d) Rozpor s metodikou posouzení akceleračních oblastí Metodika k návrhu akceleračních oblastí požaduje: – shromáždění dostupných dat, – jejich analýzu, – případné terénní ověření, – následné hodnocení významnosti vlivů. Dokumentace AOV50 – Obrataň však neprokazuje: – úplnost biologických podkladů, – dostatečnost regionálních dat, – hodnocení dlouhodobých biologických vazeb, – úplnost terénních podkladů. e) Rozpor se směrnicí 2001/42/ES a zákonem č. 100/2001 Sb. Směrnice SEA a zákon o posuzování vlivů na životní prostředí vyžadují objektivní a přezkoumatelné hodnocení významných vlivů koncepce na životní prostředí. Pokud dokumentace současně připouští biologické střety, odbornou nejistotu a existenci významných biologických struktur, avšak neprokazuje úplnost podkladů a metodiku výsledných závěrů, nelze objektivně ověřit správnost hodnocení. Dokumentace je proto v této části zatížena neúplně zjištěným skutkovým stavem a nepřezkoumatelností. **Návrh řešení:** Požadujeme doplnění dokumentace AOV50 – Obrataň o přezkoumatelné doložení souladu s použitými metodickými postupy, včetně explicitního odůvodnění způsobu hodnocení významnosti vlivů, doložení použitých kritérií, metodiky stanovení účinnosti zmírňujících opatření a doplnění chybějících biologických a kumulativních hodnocení. Pokud nebude možné uvedené nedostatky objektivně a přezkoumatelně odstranit, požadujeme vypuštění AOV50 – Obrataň a souvisejícího územního opatření z návrhu Změny č. 2 Územního rozvojového plánu České republiky. **F) Rozpor s ochranou lesa a ochranou pozemků určených k plnění funkcí lesa (PUPFL)** **Připomínka č. 41: Nedostatečné vyhodnocení záborů pozemků určených k plnění funkcí lesa (PUPFL)**	

Poř. č.	Připomínkové místo	Číslo jednací	Článek	AO	Připomínka	Vyhodnocení
					Dokumentace SEA nedostatečně hodnotí rozsah a dlouhodobé dopady záborů pozemků určených k plnění funkcí lesa (PUPFL) v akcelerační oblasti AOV50 – Obrataň. Z dokumentace vyplývá, že akcelerační oblast AOV50 – Obrataň má rozlohu 6,5 km², z čehož lesní pozemky tvoří přibližně 35,29 % území. Jedná se tedy o území, které je z více než třetiny tvořeno souvislým lesním komplexem. SEA sice připouští zásahy do lesních porostů, neobsahuje však detailní vyčíslení záborů pozemků při stavbě, vyhodnocení rozsahu odlesnění, analýzu dlouhodobé ztráty ekologických funkcí lesa ani objektivní posouzení kumulativních dopadů fragmentace lesních porostů. Dokumentace neprokazuje existenci podrobných terénních podkladů k rozsahu lesních zásahů. Dokumentace současně nehodnotí rozsah zásahů souvisejících s budováním komunikací, manipulačních ploch, kabelových tras a rozsáhlých základových konstrukcí. SEA přitom předpokládá možnost realizace rozsáhlých technických staveb v lesních porostech a v území s významným podílem lesní krajiny. Dokumentace však neprokazuje, že rozsah zásahů do PUPFL byl minimalizován. Takový postup je v rozporu se zákonem č. 289/1995 Sb., lesní zákon, který ukládá povinnost chránit pozemky určené k plnění funkcí lesa a omezit jejich odnímání pouze na nezbytné případy. Současně je návrh v rozporu s lesním zákonem, podle kterého musí být při dotčení PUPFL přednostně využívána jiná řešení a zásahy do lesa musí být minimalizovány. Dokumentace SEA je proto v této části nepřezkoumatelná. **Návrh řešení:** Požadujeme doplnění detailního vyhodnocení záborů PUPFL, přesného vyčíslení rozsahu odlesnění, analýzy dlouhodobých dopadů na funkce lesa a objektivního posouzení minimalizace zásahů do lesních pozemků. Pokud nebude možné uvedené nedostatky objektivně a přezkoumatelně odstranit, požadujeme vypuštění akcelerační oblasti AOV50 – Obrataň a souvisejícího územního opatření z návrhu Změny č. 2 Územního rozvojového plánu ČR. **Připomínka č. 42: Nesprávné a nepřezkoumatelné hodnocení záborů a fragmentace pozemků určených k plnění funkcí lesa (PUPFL)** Dokumentace SEA závažným způsobem podceňuje rozsah zásahů do pozemků určených k plnění funkcí lesa (PUPFL) a nesprávně hodnotí jejich dopady jako zanedbatelné. SEA uvádí, že u pozemků určených k plnění funkcí lesa dojde pouze k dočasným záborům v rozsahu přibližně 400 m² pro jednu větrnou elektrárnu a maximálně 1000 m² pro přístupové komunikace, přičemž vliv na les označuje za zanedbatelný a bez vlivu na ekologické funkce lesa. Současně dokumentace neobsahuje žádné detailní technické ani prostorové vyhodnocení skutečného rozsahu stavebních zásahů, manipulačních ploch, transportních tras, základových konstrukcí ani nutného rozšíření a zpevnění lesních komunikací. Tento závěr je v přímém rozporu se samotným územním opatřením, které připouští rozsáhlé zásahy do lesních porostů, vznik nových komunikací, technických ploch, zásahy do biotopů a potřebu následných kompenzačních opatření. Územní opatření současně stanovuje povinnost náhradních výsadeb, omezení	

Poř. č.	Připomínkové místo	Číslo jednací	Článek	AO	Připomínka	Vyhodnocení
					kácení a ochranu biotopů citlivých druhů, čímž samo potvrzuje existenci významných zásahů do lesního prostředí. Dokumentace SEA současně zcela ignoruje skutečný rozsah stavebních prací potřebných pro realizaci větrných elektráren o výšce až 250 m. Nehodnotí rozsah kácení lesních porostů pro transport nadrozměrných dílů, nutnost budování a rozšiřování přístupových komunikací, rozsah manipulačních a montážních ploch, rozsah zpevněných ploch pro těžkou techniku a jeřáby, kumulativní dopady při realizaci až 18 větrných elektráren ani dlouhodobou fragmentaci souvislého lesního komplexu. Dokumentace rovněž nehodnotí dopady na stabilitu lesních porostů, vodní režim krajiny, mikroklimatické poměry ani zvýšenou zranitelnost lesních ekosystémů, které jsou již nyní oslabeny důsledky kůrovcových kalamit a polomů. SEA přitom současně připouští realizaci nových přístupových komunikací a rozsáhlých technických areálů pro ukládání energie až do rozsahu 1,0 ha pro celou akcelerační oblast. Z dokumentace rovněž vyplývá, že akcelerační oblast AOV50 – Obrataň je z více než poloviny tvořena lesními porosty. V podmínkách rozsáhlého souvislého lesního komplexu proto nelze tvrdit, že realizace až 33 větrných elektráren v akcelerační oblasti nebude mít vliv na ekologické funkce lesa. Takový postup je v rozporu se zákonem č. 289/1995 Sb., lesní zákon, podle kterého je nutné chránit pozemky určené k plnění funkcí lesa, minimalizovat zásahy do lesních pozemků a přednostně využívat jiná řešení mimo lesní pozemky. Současně je návrh v rozporu s principem prevence a principem předběžné opatrnosti podle zákona č. 17/1992 Sb., o životním prostředí. Dokumentace SEA je proto v této části nepřezkoumatelná, neboť neobsahuje objektivní a odborně podložené vyhodnocení skutečného rozsahu zásahů do PUPFL ani jejich kumulativních a dlouhodobých dopadů. **Návrh řešení:** Požadujeme doplnění detailního a přezkoumatelného vyhodnocení skutečných záborů PUPFL, rozsahu kácení lesních porostů, rozsahu manipulačních a montážních ploch, přístupových komunikací a technické infrastruktury včetně objektivního vyhodnocení kumulativních dopadů fragmentace lesních porostů na ekologické funkce lesa, vodní režim a stabilitu krajiny. Současně požadujeme doplnění variantního řešení minimalizujícího zásahy do lesních pozemků a prokázání, že nebylo možné využít jiné lokality s menším dopadem na PUPFL. Pokud nebude možné uvedené nedostatky objektivně a přezkoumatelně odstranit, požadujeme vypuštění akcelerační oblasti AOV50 – Obrataň a souvisejícího územního opatření z návrhu Změny č. 2 Územního rozvojového plánu ČR. **Připomínka č. 43: Fragmentace lesních porostů a zásahy do významných krajinných prvků (VKP)** Dokumentace SEA nedostatečně hodnotí rozsah fragmentace lesních porostů a zásahů do významných krajinných prvků (VKP), přestože sama potvrzuje přítomnost rozsáhlých lesních komplexů, vodních toků, remízků, liniové zeleně a dalších ekologicky významných krajinných struktur v území akcelerační oblasti AOV50 – Obrataň. Územní opatření výslovně uvádí, že součástí akcelerační oblasti jsou lesní porosty vytvářející významný krajinný prvek typu les a že dotčenými lesními porosty protékají vodní toky představující další významný krajinný prvek.	

Poř. č.	Připomínkové místo	Číslo jednací	Článek	AO	Připomínka	Vyhodnocení
					Současně dokumentace připouští zásahy do remízků, liniové zeleně a nelesních dřevin, když stanovuje pouze jejich částečnou kompenzaci novými výsadbami. Dokumentace dále uvádí, že v území se nachází mimolesní zeleň, skupiny stromů, pozůstatky remízů a liniové zeleně a že lze očekávat negativní dopady na tyto porosty v souvislosti s budováním přístupových komunikací a manipulačních ploch. Přesto SEA označuje vlivy na krajinnou strukturu, ekologickou stabilitu a funkce lesa za zanedbatelné nebo pouze mírně negativní, aniž by objektivně vyhodnotila rozsah fragmentace souvislých lesních porostů, dopady nových komunikací a technických koridorů, přerušení krajinných vazeb, narušení migrační prostupnosti území, kumulativní zásahy do VKP ani dlouhodobé dopady na ekologickou stabilitu krajiny. Dokumentace současně připouští vznik nových fyzických a vizuálních bariér v území a sama konstatuje existenci migračního koridoru zvláště chráněných druhů velkých savců. Současně dokumentace výslovně potvrzuje, že některé biotopy v lokalitě vytvářejí přirozený přechod mezi lesem a bezlesím. Tyto krajinné přechody přitom představují ekologicky mimořádně cenné struktury s významnou funkcí pro biodiverzitu, migraci druhů a stabilitu krajiny. Dokumentace SEA však neobsahuje detailní analýzu, jak budou tyto krajinné struktury ovlivněny realizací až 33 větrných elektráren v akcelerační oblasti AOV50 – Obrataň, rozsáhlé dopravní infrastruktury, manipulačních ploch a technického zázemí. Takový postup je v rozporu se zákonem č. 114/1992 Sb., o ochraně přírody a krajiny, podle kterého jsou významné krajinné prvky chráněny před poškozováním a ničením. Samotné odůvodnění územního opatření přitom tuto zákonnou ochranu výslovně připomíná. Současně je návrh v rozporu s principem ekologické stability krajiny, principem prevence a principem předběžné opatrnosti podle zákona č. 17/1992 Sb., o životním prostředí. Dokumentace SEA je proto v této části nepřezkoumatelná, neboť neobsahuje objektivní a odborně podložené vyhodnocení skutečných dopadů fragmentace krajiny a zásahů do významných krajinných prvků. **Návrh řešení:** Požadujeme doplnění detailního vyhodnocení dopadů fragmentace lesních porostů a zásahů do významných krajinných prvků, zejména lesů, vodních toků, remízků, liniové zeleně a krajinných přechodů mezi lesem a bezlesím. Současně požadujeme doplnění objektivního posouzení dopadů nových komunikací, manipulačních ploch a technických koridorů na ekologickou stabilitu krajiny, migrační prostupnost území a funkčnost významných krajinných prvků. Pokud nebude možné uvedené nedostatky objektivně a přezkoumatelně odstranit, požadujeme vypuštění akcelerační oblasti AOV50 – Obrataň a souvisejícího územního opatření z návrhu Změny č. 2 Územního rozvojového plánu ČR. **Připomínka č. 44: Nevyhodnocení kumulativních dopadů souvislého pásu akceleračních oblastí na lesní ekosystémy a PUPFL** Dokumentace SEA neobsahuje objektivní a přezkoumatelné vyhodnocení kumulativních dopadů souvislého pásu akceleračních oblastí AOV47 – Bukovec, AOV48 – Chrbonín, AOV49 – Křeč a AOV50 –	

Poř. č.	Připomínkové místo	Číslo jednací	Článek	AO	Připomínka	Vyhodnocení
					Obrataň na lesní ekosystémy, pozemky určené k plnění funkcí lesa (PUPFL), migrační prostupnost krajiny a ekologickou stabilitu širšího území. Z předložených podkladů vyplývá, že v rámci uvedených akceleračních oblastí je uvažováno celkem až 88 větrných elektráren: AOV47 – Bukovec – 33 VTE, AOV48 – Chrbonín – 13 VTE, AOV49 – Křeč – 24 VTE a AOV50 – Obrataň – 18 VTE. Současně se jedná o rozsáhlé území s významným zastoupením PUPFL: AOV47 – 51,58 % PUPFL, AOV48 – 49,32 % PUPFL, AOV49 – 22,71 % PUPFL a AOV50 – 35,29 % PUPFL. Dokumentace jednotlivé akcelerační oblasti hodnotí převážně izolovaně, aniž by objektivně posoudila skutečnost, že se jedná o prostorově navazující soustavu rozsáhlých území, která vytváří souvislý pás potenciální výstavby větrných elektráren v lesní a leso-zemědělské krajině. Dokumentace současně opakovaně potvrzuje přítomnost hospodářských lesů, mokřadů, pramenišť, vodních toků, remízků, migračních koridorů zvláště chráněných druhů velkých savců, biotopů zvláště chráněných druhů a významných krajinných prvků. Přesto SEA neobsahuje vyhodnocení souhrnné fragmentace lesních komplexů, analýzu kumulativního rozsahu kácení, vyhodnocení souběžného budování komunikací a technických koridorů, posouzení dopadů na migrační prostupnost krajiny v širším území ani objektivní hodnocení dlouhodobého narušení ekologické stability krajiny. Významné jsou rovněž požadavky Krajského úřadu Jihočeského kraje (2026), podle nichž mají být větrné elektrárny umisťovány minimálně 200 metrů od souvislých lesních porostů a při jejich navrhování musí být zachována celistvost lesních komplexů. Krajský úřad současně upozorňuje na nutnost zabránit vzniku nových komunikací, průseků a dlouhých porostních stěn, které vedou k fragmentaci lesních ekosystémů a zvyšují jejich ekologickou zranitelnost. Dokumentace SEA však neobsahuje podrobné vyhodnocení, zda bude možné uvedené požadavky v rámci akcelerační oblasti dodržet, ani neposuzuje kumulativní účinky souběžného působení větrných elektráren, dopravní infrastruktury, kabelových tras a dalších staveb na prostorovou soudržnost lesních porostů. Chybí rovněž vyhodnocení kumulativních dopadů fragmentace v kontextu dalších navržených akceleračních oblastí v širším regionu. Dokumentace rovněž nehodnotí synergické působení jednotlivých akceleračních oblastí, které může vést k rozsáhlému narušení souvislých lesních ekosystémů Křemešnické vrchoviny a okolní krajiny. Kumulativní dopady na lesní ekosystémy nelze objektivně vyhodnotit bez znalosti rozsahu doprovodné infrastruktury. Přitom právě kumulativní a synergické vlivy představují podle zákona č. 100/2001 Sb., o posuzování vlivů na životní prostředí, povinnou součást vyhodnocení SEA. Takový postup je rovněž v rozporu s § 13 a § 14 zákona č. 289/1995 Sb., lesní zákon, s § 4 odst. 2 zákona č. 114/1992 Sb., o ochraně přírody a krajiny a s principem prevence a principem předběžné opatrnosti podle § 13 zákona č. 17/1992 Sb., o životním prostředí. Dokumentace SEA je proto v této části nepřezkoumatelná, neboť neobsahuje objektivní vyhodnocení skutečných kumulativních dopadů souvislého pásu akceleračních oblastí na PUPFL, lesní ekosystémy a ekologickou stabilitu širšího území. **Návrh řešení:** Požadujeme doplnění komplexního kumulativního a synergického hodnocení dopadů akceleračních oblastí AOV47, AOV48, AOV49 a AOV50 na lesní ekosystémy, PUPFL, významné krajinné prvky, migrační prostupnost území a ekologickou stabilitu krajiny. Současně požadujeme doplnění objektivního	

Poř. č.	Připomínkové místo	Číslo jednací	Článek	AO	Připomínka	Vyhodnocení
					vyhodnocení souhrnného rozsahu kácení lesních porostů, budování komunikací, technických koridorů a fragmentace souvislých lesních celků v širším území. Pokud nebude možné uvedené nedostatky objektivně a přezkoumatelně odstranit, požadujeme vypuštění akcelerační oblasti AOV50 – Obrataň a souvisejícího územního opatření z návrhu Změny č. 2 Územního rozvojového plánu ČR. **Připomínka č. 45: Absence prokázání převahy veřejného zájmu nad ochranou lesa** Dokumentace SEA neprokazuje existenci převažujícího veřejného zájmu nad ochranou lesa a funkcemi pozemků určených k plnění funkcí lesa (PUPFL). Současně neobsahuje objektivní vyhodnocení proporcionality zásahů do lesních porostů, transparentní porovnání méně konfliktních variant mimo lesní území ani prokázání, že navržené řešení představuje variantu s nejmenšími dopady na lesní ekosystémy. Dokumentace přitom předpokládá rozsáhlé zásahy do lesního prostředí, aniž by objektivně doložila, proč byly preferovány právě lesní a krajinářsky citlivé lokality a zda nebylo možné využít alternativní území s nižšími dopady na PUPFL, ekologickou stabilitu krajiny a významné krajinné prvky. SEA současně neobsahuje transparentní vyhodnocení konfliktů v lesních územích, nehodnotí možnosti využití antropogenně zatížených lokalit a neprokazuje systematickou minimalizaci zásahů do ekologicky stabilních lesních porostů. Současně není doložen nadřazený veřejný zájem, který by odůvodňoval odnětí pozemků určených k plnění funkcí lesa ve smyslu zákona č. 289/1995 Sb., lesní zákon. Návrh rovněž neprokazuje, že byly vyčerpány méně konfliktní alternativy, jak vyžaduje zákon č. 249/2025 Sb., o urychlení využívání obnovitelných zdrojů energie. Takový postup je současně v rozporu se směrnicí 2001/42/ES, protože dokumentace neobsahuje objektivní vyhodnocení rozumných alternativ řešení ani transparentní posouzení jejich environmentálních dopadů. Závěr SEA, podle něhož je vliv na les „zanedbatelný“, je v rozporu se skutečným rozsahem potenciálních zásahů do lesních porostů, ekologických funkcí lesa a stability krajiny a neodpovídá reálným dopadům navrhovaného řešení. Dokumentace SEA je proto v této části nepřezkoumatelná. **Návrh řešení:** Požadujeme doplnění objektivního posouzení proporcionality zásahů do PUPFL, transparentního porovnání alternativních variant mimo lesní území a prokázání, že navržené řešení představuje nejméně konfliktní variantu z hlediska ochrany lesa, ekologické stability krajiny a významných krajinných prvků. Pokud nebude možné uvedené nedostatky objektivně a přezkoumatelně odstranit, požadujeme vypuštění akcelerační oblasti AOV50 – Obrataň a souvisejícího územního opatření z návrhu Změny č. 2 Územního rozvojového plánu ČR. Připomínka č. 46: Nedostatečné posouzení mimoprodukčních funkcí lesa	

Poř. č.	Připomínkové místo	Číslo jednací	Článek	AO	Připomínka	Vyhodnocení
					Dokumentace SEA nedostatečně hodnotí dopady návrhu na mimoprodukční funkce lesa, zejména funkce ekologické, retenční, klimatické, rekreační a krajinotvorné. SEA současně nehodnotí dlouhodobé změny mikroklimatu, neposuzuje oslabení retenční schopnosti lesů, neobsahuje hodnocení vlivů na stabilitu lesních ekosystémů ani nevyhodnocuje dopady na rekreační využití lesního prostředí. Dokumentace přitom předpokládá rozsáhlé technické zásahy do lesních porostů a vznik nových komunikací v dosud relativně souvislých lesních celcích. Fragmentace a technické zásahy mohou dlouhodobě oslabovat ekologické a klimatické funkce lesních ekosystémů. Dokumentace SEA však tyto mimoprodukční funkce lesa hodnotí pouze obecně. Takový postup je v rozporu se zákonem č. 289/1995 Sb., lesní zákon, podle kterého jsou lesy významnou složkou životního prostředí a plní řadu mimoprodukčních funkcí. Současně je návrh v rozporu s principem ochrany ekologické stability krajiny podle zákona č. 114/1992 Sb., o ochraně přírody a krajiny. Dokumentace SEA je proto v této části nepřezkoumatelná. **Návrh řešení:** Požadujeme doplnění detailního hodnocení mimoprodukčních funkcí lesa, posouzení dopadů na retenční, klimatickou a ekologickou stabilitu území a doplnění hodnocení rekreační funkce lesních porostů. Pokud nebude možné uvedené nedostatky objektivně a přezkoumatelně odstranit, požadujeme vypuštění akcelerační oblasti AOV50 – Obrataň a souvisejícího územního opatření z návrhu Změny č. 2 Územního rozvojového plánu ČR. **Připomínka č. 47: Nepřípustné odkládání ochrany lesa do navazujících řízení** Dokumentace SEA nepřípustně odkládá podstatnou část posouzení dopadů na lesní pozemky a ochranu PUPFL až do budoucích navazujících řízení. SEA současně nestanovuje konkrétní limity zásahů do lesních porostů, neobsahuje detailní prostorové vymezení konfliktů, nepředkládá konkrétní podmínky ochrany lesa ani neprokazuje, že zásahy do PUPFL budou skutečně minimalizovány. Dokumentace přitom ponechává zásadní otázky ochrany lesa až na budoucí projektovou dokumentaci a individuální povolovací procesy. Takový postup neumožňuje objektivně posoudit přijatelnost návrhu již na úrovni strategického hodnocení, ale je v rozporu se zákonem č. 100/2001 Sb., o posuzování vlivů na životní prostředí, který vyžaduje vyhodnocení podstatných vlivů již na úrovni koncepce. Současně je návrh v rozporu s principem prevence a předběžné opatrnosti. Dokumentace SEA je proto v této části nepřezkoumatelná. **Návrh řešení:** Požadujeme doplnění konkrétního vyhodnocení zásahů do PUPFL již na úrovni SEA, stanovení jednoznačných limitů ochrany lesa, detailní prostorové vymezení konfliktů a objektivní posouzení přijatelnosti návrhu z hlediska ochrany lesních pozemků.	

Poř. č.	Připomínkové místo	Číslo jednací	Článek	AO	Připomínka	Vyhodnocení
					Pokud nebude možné uvedené nedostatky objektivně a přezkoumatelně odstranit, požadujeme vypuštění akcelerační oblasti AOV50 – Obrataň a souvisejícího územního opatření z návrhu Změny č. 2 Územního rozvojového plánu ČR. **Připomínka č. 48: Rozpor s odbornými studiemi potvrzujícími negativní dopady fragmentace lesa** Vymezení akcelerační oblasti AOV50 – Obrataň je v rozporu s ochranou pozemků určených k plnění funkcí lesa a bagatelizuje skutečné dopady výstavby větrných elektráren na lesní ekosystémy. Dokumentace SEA hodnotí vliv na les jako zanedbatelný a pracuje převážně pouze s přímými zábory pro základy větrných elektráren a přístupové komunikace. Tento přístup však neodpovídá současným odborným poznatkům ani požadavkům evropské a české environmentální politiky. Studie Xia et al. (2025), založená na satelitních datech Landsat a Sentinel-2, potvrzuje, že největší zásah do lesních ekosystémů nepředstavují samotné turbíny, ale rozsáhlá síť přístupových komunikací, manipulačních ploch a doprovodné infrastruktury. Studie uvádí významnou míru narušení lesních porostů, zvýšení eroze a dlouhodobou fragmentaci krajiny. Přehledová studie Sander et al. (2024), analyzující 152 odborných publikací, potvrzuje, že výstavba větrných elektráren v lesních územích vede ke ztrátě konektivity biotopů, narušení migračních tras živočichů, změnám mikroklimatu lesa a oslabení ekologické stability. Studie Hending et al. (2023) potvrzuje, že fragmentace lesa a vznik nových okrajových zón vede ke snížení druhové rozmanitosti, zhoršení strukturální stability lesních porostů, vyšší zranitelnosti vůči větru, vysychání a degradaci lesního prostředí. Studie současně upozorňuje, že negativní účinky okrajových efektů mohou zasahovat stovky metrů do vnitřní části lesa a působí synergicky s dalšími antropogenními zásahy. Studie Haddad et al. (2015) dále potvrzuje, že fragmentace lesních ekosystémů způsobuje dlouhodobé oslabování ekologické stability, pokles biodiverzity a vyšší zranitelnost vůči klimatickým extrémům. Tyto závěry odpovídají také požadavkům strategie EU Soil Strategy for 2030 (2021) a zákona č. 289/1995 Sb., o lesích, podle něhož je les národním přírodním bohatstvím a musí být zachovány všechny jeho funkce. Dokumentace SEA přitom neobsahuje reálné vyhodnocení liniové fragmentace lesa, kumulativních dopadů více akceleračních oblastí ani dlouhodobých změn ekologické stability lesních ekosystémů. Dokumentace je proto v této části nepřezkoumatelná a neumožňuje objektivně posoudit skutečné dopady návrhu na lesní ekosystémy a ekologickou stabilitu území. **Návrh řešení:** Požadujeme doplnění detailního hodnocení liniové fragmentace lesa, kumulativních dopadů přístupových komunikací a doprovodné infrastruktury, posouzení okrajových efektů, narušení migračních tras a změn mikroklimatu lesa, včetně vyhodnocení dlouhodobých dopadů na ekologickou stabilitu a retenční funkce lesních ekosystémů. Pokud nebude možné uvedené nedostatky objektivně a přezkoumatelně odstranit, požadujeme vypuštění akcelerační oblasti AOV50 – Obrataň a souvisejícího územního opatření z návrhu Změny č. 2 Územního rozvojového plánu ČR. **Připomínka č. 49: Narušení vodního režimu lesa a zvýšení erozních procesů**	

Poř. č.	Připomínkové místo	Číslo jednací	Článek	AO	Připomínka	Vyhodnocení
					Dokumentace SEA nehodnotí skutečné dopady výstavby větrných elektráren na vodní režim lesa, retenční schopnost území ani vznik erozních procesů. Návrh AOV50 – Obrataň je proto v rozporu s cíli strategie EU Soil Strategy for 2030 (2021), která požaduje ochranu půdy před erozí, degradací a ztrátou retenční schopnosti. Studie Xia et al. (2025) potvrzuje, že budování přístupových komunikací a manipulačních ploch vede ke zvýšení povrchového odtoku vody, urychlení eroze a narušení infiltračních procesů v lesních oblastech. Studie Laurance et al. (2007) prokazuje, že fragmentace lesa způsobuje změny proudění vzduchu, vysychání lesních okrajů a pokles půdní vlhkosti, což může dlouhodobě narušovat retenční schopnost lesa. Výzkum Fahrig (2003) potvrzuje, že i relativně úzké liniové zásahy, například nové lesní komunikace nebo energetické koridory, významně mění hydrologické procesy a zvyšují citlivost lesa vůči klimatickým extrémům. Dokumentace SEA však tyto hydrologické a mikroklimatické dopady vůbec nevyhodnocuje, přestože akcelerační oblast je tvořena rozsáhlými souvislými lesními porosty. Dokumentace je proto v této části nepřezkoumatelná a neumožňuje objektivně posoudit možné dopady návrhu na retenční schopnost lesa, erozi a hydrologickou stabilitu území. **Návrh řešení:** Požadujeme doplnění detailního hydrologického a mikroklimatického hodnocení lesních porostů, posouzení změn infiltrace, povrchového odtoku a erozních procesů, vyhodnocení vlivů liniových zásahů na retenční schopnost lesa a doplnění kumulativního hodnocení dopadů na vodní režim lesních ekosystémů. Pokud nebude možné uvedené nedostatky objektivně a přezkoumatelně odstranit, požadujeme vypuštění akcelerační oblasti AOV50 – Obrataň a souvisejícího územního opatření z návrhu Změny č. 2 Územního rozvojového plánu ČR. **Připomínka č. 50: Ztráta uhlíkových zásob lesa a uhlíkový dluh** Dokumentace SEA nehodnotí uhlíkové dopady odlesnění a zásahů do lesních půd spojených s výstavbou větrných elektráren, přestože tyto zásahy mohou významně ovlivnit klimatickou bilanci území. Návrh AOV50 – Obrataň je proto v rozporu s cíli strategie EU Soil Strategy for 2030 (2021), která označuje lesní půdy a půdní uhlík za zásadní součást klimatické stability a adaptačních opatření Evropské unie. Studie Xu et al. (2025) upozorňuje, že výstavba větrných parků v lesních oblastech vede ke ztrátě uhlíkových zásob vegetace i půdního uhlíku a může významně snižovat skutečný klimatický přínos obnovitelných zdrojů energie. Studie Griscom et al. (2017) potvrzuje, že zachování lesních ekosystémů a omezení odlesňování představuje jeden z nejvýznamnějších nástrojů pro snižování emisí skleníkových plynů. Odstraňování lesních porostů a zásahy do lesních půd naopak vedou k okamžitému uvolňování uhlíku akumulovaného v biomase i půdě. Přehledová studie Mayer et al. (2020) potvrzuje, že mechanické zásahy do lesních půd, výstavba infrastruktury a disturbance lesních ekosystémů mohou významně snižovat zásoby organického uhlíku v půdě a dlouhodobě ovlivňovat uhlíkovou stabilitu lesa.	

Poř. č.	Připomínkové místo	Číslo jednací	Článek	AO	Připomínka	Vyhodnocení
					Výzkumy dlouhodobé uhlíkové bilance lesních ekosystémů současně potvrzují, že starší a nenarušené lesní porosty představují významné dlouhodobé zásobárny uhlíku a jejich narušení vede k dlouhodobému uhlíkovému dluhu, jehož kompenzace může trvat desítky let. Dokumentace SEA přitom nepracuje s reálnou uhlíkovou bilancí odlesnění, fragmentace lesa ani dlouhodobými emisemi vznikajícími degradací lesních půd. Dokumentace je proto v této části nepřezkoumatelná a neumožňuje objektivně posoudit skutečné klimatické dopady návrhu. **Návrh řešení:** Požadujeme doplnění reálné uhlíkové bilance odlesnění a zásahů do lesních půd, vyhodnocení emisí vznikajících degradací lesních ekosystémů, posouzení dlouhodobého uhlíkového dluhu a doplnění klimatického hodnocení zahrnujícího ztrátu půdního a vegetačního uhlíku v důsledku výstavby a provozu větrných elektráren. Pokud nebude možné uvedené nedostatky objektivně a přezkoumatelně odstranit, požadujeme vypuštění akcelerační oblasti AOV50 – Obrataň a souvisejícího územního opatření z návrhu Změny č. 2 Územního rozvojového plánu ČR. **Připomínka č. 51: Geotechnická stabilita a riziko eroze ve svažitých lesních územích** Dokumentace SEA nehodnotí geotechnická rizika spojená s budováním hlubokých základů větrných elektráren, rozsáhlými zemními pracemi a budováním přístupových komunikací ve svažitých lesních územích. Návrh je proto v rozporu s požadavky zákona č. 289/1995 Sb., o lesích, a zákona č. 254/2001 Sb., vodní zákon, podle nichž musí být chráněna lesní půda, retenční schopnost krajiny a stabilita odtokových poměrů. Studie Jeong et al. (2021) potvrzuje, že zemní práce spojené s budováním lesních komunikací a zářezů ve svazích významně zvyšují riziko svahových deformací, eroze a lokálních sesuvů, zejména v územích s vyššími sklony a narušeným vodním režimem. Studie současně upozorňuje, že stabilita svahů je silně ovlivněna odlesněním, změnou drenážních poměrů a mechanickým narušením půdy. Výzkum Depicker et al. (2021) potvrzuje, že odlesnění vede ke snížení stability svahů v důsledku změn hydrologických a geotechnických podmínek. Odstranění vegetačního krytu snižuje kořenovou stabilizaci půdy, urychluje povrchový odtok a zvyšuje riziko eroze a svahových pohybů. Studie Yousefi (2024) dále potvrzuje, že lesní komunikace představují významný zdroj eroze a sedimentace ve svažitých lesních územích. Eroze přitom významně roste v závislosti na sklonu svahu, geologickém podloží a intenzitě srážek. Dokumentace SEA však neobsahuje detailní geologické ani hydrogeologické posouzení těchto rizik, přestože akcelerační oblast zasahuje do lesních a místy svažitých území. Dokumentace je proto v této části nepřezkoumatelná a neumožňuje objektivně posoudit možné dopady návrhu na stabilitu svahů, erozi a geotechnickou bezpečnost území. **Návrh řešení:**	

Poř. č.	Připomínkové místo	Číslo jednací	Článek	AO	Připomínka	Vyhodnocení
					Požadujeme doplnění detailního geologického, geotechnického a hydrogeologického posouzení svažitých lesních území, vyhodnocení stability svahů, drenážních poměrů a erozních procesů, posouzení dopadů přístupových komunikací a zemních prací na lesní půdu a doplnění kumulativního hodnocení geotechnických a hydrologických rizik celé akcelerační oblasti. Pokud nebude možné uvedené nedostatky objektivně a přezkoumatelně odstranit, požadujeme vypuštění akcelerační oblasti AOV50 – Obrataň a souvisejícího územního opatření z návrhu Změny č. 2 Územního rozvojového plánu ČR. **G) Krajinný ráz** **Připomínka č. 52: Vnitřní rozpornost SEA při hodnocení krajinného rázu** Dokumentace SEA vykazuje zásadní vnitřní rozpornost při hodnocení vlivů akcelerační oblasti AOV50 – Obrataň na krajinný ráz. Dokumentace totiž sama potvrzuje existenci mimořádně vysokých krajinných, kulturních a historických hodnot území, významných pohledových vazeb a dálkové viditelnosti navrhovaných větrných elektráren, avšak výsledný vliv hodnotí pouze jako „mírně negativní“ s bodovým hodnocením „-1“. Takový závěr je v rozporu s obsahem samotné dokumentace SEA a není objektivně ani metodicky odůvodněn. SEA sama uvádí, že v dotčeném území se nachází významné kulturně-historické dominanty, hodnotné krajinné horizonty, významné dálkové pohledy, pohledově exponované prostory, historické kompoziční vztahy a významné krajinné scenérie. Krajský úřad Jihočeského kraje (2026) upozorňuje, že v bezprostřední blízkosti AOV50 se nachází místo krajinného rázu Choustník, vymezené jako území se soustředěnými hodnotami krajinného rázu, výraznými scenériemi a kulturní identitou představující symboly jihočeské krajiny. Současně uvádí, že dotčené území je charakteristické soustavou krajinných horizontů, vyvýšených hřbetů a pohledově exponovaných dominant Stražiště, Svidníka a Bučku u Krumvaldu. Významnou součást krajinného rázu podle kraje tvoří také kulturně-historické dominanty, zejména kostely v Lidmani, Zhoři a Křeči, historické krajinné struktury a rozsáhlé dálkové pohledy do jižních Čech i na Pelhřimovsko. Dokumentace současně výslovně uvádí, že realizací akcelerační oblasti může dojít k oslabení přírodních a kulturních dominant, k narušení historických pohledových vazeb, ke vzniku nových výškových dominant a ke změně charakteru krajinné scény. Přesto SEA bez bližšího odborného odůvodnění uzavírá, že vliv na krajinný ráz bude pouze „mírně negativní“. Takový závěr je zjevně nepřiměřený zejména vzhledem k rozsahu navrhovaného zásahu. Dokumentace totiž současně připouští možnost výstavby až 18 větrných elektráren o výšce až 250 metrů, přičemž v kombinaci s akceleračními oblastmi AOV47– AOV50 může v širším území vzniknout soustava přibližně 88 větrných elektráren. AOV50 – Obrataň zasahuje do území Kraje Vysočina vymezeného ve Strategii ochrany krajinného rázu Kraje Vysočina (SOKR, 2024) jako oblast krajinného rázu Pacovsko při hranici Jindřichohradecka. Jedná se o vyvýšenou členitou pahorkatinu až plochou vrchovinu tvořící vrcholové partie západní části Českomoravské vrchoviny, s nadmořskými výškami často přesahujícími 700 m n. m. Území leží na	

Poř. č.	Připomínkové místo	Číslo jednací	Článek	AO	Připomínka	Vyhodnocení
					významném rozvodí mezi povodím Želivky a přítoky Lužnice a Nežárky a je charakteristické soustavou krajinných horizontů, vyvýšených hřbetů a pohledově exponovaných dominant, mezi nimiž se výrazně uplatňují zejména Stražiště, Svidník a Buček u Krumvaldu. Významnou součást krajinného rázu tvoří rovněž kulturně- historické dominanty, zejména kostely v Lidmani, Zhoři a Křeči, izolované sídelní komory, historické krajinné struktury a rozsáhlé dálkové pohledy do jižních Čech i na Pelhřimovsko. Součástí území jsou rovněž esteticky a krajinářsky významná místa včetně oblasti Josafatského údolí. Jihočeský kraj (2026) upozorňuje, že část území dotčeného akcelerační oblastí AOV50 navazuje na území se zvýšenou ochranou krajinného rázu vymezené ve Změně č. 10 Zásad územního rozvoje Jihočeského kraje. V bezprostřední blízkosti se nachází místo krajinného rázu MKR Choustník, které bylo vymezeno na základě Generelu krajinného rázu Jihočeského kraje a dalších odborných podkladů jako území se soustředěnými hodnotami krajinného rázu, výraznými scenériemi a kulturní identitou představující symboly jihočeské krajiny. Jihočeský kraj současně upozorňuje, že při posuzování AOV50 – Obrataň nelze hodnotit jednotlivé akcelerační oblasti izolovaně, ale je nutné zohlednit kumulativní vlivy celé sekvence AOV47, AOV48, AOV49 a AOV50 umisťované v severojižním směru podél hranice Jihočeského kraje a Kraje Vysočina, které mohou vést k významnému pohledovému znehodnocení krajiny a narušení cílových kvalit krajiny chráněných krajskou územně plánovací dokumentací. Dokumentace SEA však neobsahuje objektivní hodnocení dominance 250metrových staveb, neposuzuje změnu měřítka krajiny, nehodnotí vznik nové technické dominanty nadregionálního významu, ani neobsahuje regionální model dálkové viditelnosti. SEA současně neobsahuje realistické vizualizace, panoramatické pohledy, fotomontáže, analýzu dálkových pohledů pro výšku 250 metrů, ani objektivní vyhodnocení viditelnosti z kulturně významných lokalit. Dokumentace přitom sama identifikuje významné kulturně-historické dominanty v širším území, zejména hrad Kámen, tvrz Sudkův Důl, sakrální stavby a další kulturní památky, a současně upozorňuje na význam krajinných horizontů, dálkových pohledů a pohledových vazeb. Současně však není objektivně vysvětleno, jak může být zásah tohoto rozsahu hodnocen pouze jako „mírně negativní“. Rozporuplnost dokumentace dále posiluje skutečnost, že Jihočeský kraj (2009) i Kraj Vysočina (2024) ve svých koncepčních dokumentech dlouhodobě chrání harmonické měřítko krajiny, krajinné horizonty, obraz sídel v krajině a pohledově exponované prostory. Strategie ochrany krajinného rázu Kraje Vysočina (2024), oblast krajinného rázu CZ0610-OB015 Pacovsko, výslovně požaduje: „Zamezit výstavbě objektů převyšujících daný vymezený horizont a narušujících tak jeho charakter a celistvost.“ Dále uvádí: „Nestavět výškové stavby technicistní povahy, které mohou snížit estetickou nebo přírodní hodnotu krajinného rázu v exponovaném území.“ A současně: „Neumisťovat vertikální výškové stavby technicistní povahy tak, aby narušily typické pohledové partie prostoru sídla.“ Tyto zásady se přitom přímo vztahují k obcím Bezděčín, Hrobská Zahrádka a Obrataň, které se nacházejí v oblasti krajinného rázu Pacovsko. Současně Jihočeský kraj (2009) ve svých podkladech výslovně uvádí: „Na území se zvýšenou ochranou krajinného rázu … neumísťovat stavby a zařízení větrných elektráren ve volné krajině.“ Dokumentace SEA však tyto krajské koncepční podklady objektivně nezohledňuje, metodicky nevysvětluje ani neprokazuje přijatelnost zásahu do krajinného rázu. Výsledné hodnocení „mírně negativní vliv“ je proto nepřezkoumatelné, vnitřně rozporné a neodpovídá skutkovým zjištěním uvedeným v samotné dokumentaci.	

Poř. č.	Připomínkové místo	Číslo jednací	Článek	AO	Připomínka	Vyhodnocení
					Takový postup je v rozporu se zákonem č. 114/1992 Sb., o ochraně přírody a krajiny, s § 12 ochrany krajinného rázu, s Evropskou úmluvou o krajině (2000), s cíli územního plánování podle stavebního zákona, s principem prevence, s požadavkem přezkoumatelnosti SEA a s požadavkem objektivního a transparentního hodnocení vlivů koncepce. Dokumentace SEA je proto v této části nepřezkoumatelná. **Návrh řešení:** Požadujeme přepracování hodnocení vlivů akcelerační oblasti AOV50 – Obrataň na krajinný ráz, doplnění objektivního regionálního vizuálního modelu, realistických vizualizací, panoramatických pohledů a detailního hodnocení dominance 250metrových staveb v krajině. Současně požadujeme objektivní vyhodnocení kumulativních dopadů soustavy AOV47– AOV50, doplnění analýzy dálkových pohledů, vyhodnocení dálkové viditelnosti, hodnocení změny měřítka krajiny, posouzení zásahu do kulturních dominant a pohledových os a transparentní metodické odůvodnění výsledného bodového hodnocení. Pokud nebude možné uvedené nedostatky objektivně a přezkoumatelně odstranit, požadujeme vypuštění akcelerační oblasti AOV50 – Obrataň a souvisejícího územního opatření z návrhu Změny č. 2 Územního rozvojového plánu ČR. **Připomínka č. 53: Rozpor s koncepční ochranou krajinného rázu Jihočeského kraje** Návrh akcelerační oblasti AOV50 – Obrataň je v přímém rozporu s koncepční ochranou krajinného rázu Jihočeského kraje, zejména s Generelem krajinného rázu Jihočeského kraje, se Zásadami územního rozvoje Jihočeského kraje, s Územní studií krajiny Jihočeského kraje a s krajskými koncepčními podklady ochrany krajinného rázu. Dokumentace SEA přitom tyto krajské odborné podklady objektivně nezohledňuje a nevysvětluje, proč je navrhovaná akcelerační oblast vymezována právě v území, které kraj dlouhodobě identifikuje jako krajinářsky hodnotné a citlivé. Krajský úřad Jihočeského kraje (2026) ve svých připomínkách výslovně upozorňuje, že: „Tyto odborné podklady nebyly v rámci stanovení podmínek a zmírňujících opatření pro AOV50 Obrataň nijak zohledněny.“ Jedná se zejména o Generel krajinného rázu, Územní studii krajiny Jihočeského kraje a další odborné krajinné podklady. Analýza podkladů Jihočeského kraje současně identifikuje jako významné hodnoty krajinného rázu mozaiku lesních a zemědělských ploch, nelesní rozptýlenou zeleň, doprovodnou vegetaci vodních toků a komunikací, pohledově významné krajinné dominanty a charakteristické prostorové uspořádání tradiční venkovské krajiny. Navržené větrné elektrárny o výšce až 250 metrů však představují dominantní technické prvky zásadně měnící historickou čitelnost krajiny, tradiční krajinnou strukturu i kulturní identitu území. Tento požadavek představuje jednoznačný koncepční limit krajinného plánování Jihočeského kraje. Návrh AOV50 – Obrataň je však s tímto požadavkem v přímém rozporu. Dokumentace SEA přitom nehodnotí rozpor návrhu s krajskou koncepcí ochrany krajinného rázu, neposuzuje důsledky umístění větrných elektráren do území se zvýšenou ochranou krajinného rázu ani nevysvětluje, proč mají být krajské koncepční limity prolomeny.	

Poř. č.	Připomínkové místo	Číslo jednací	Článek	AO	Připomínka	Vyhodnocení
					Jihočeský kraj současně ve svých podkladech dlouhodobě chrání harmonické měřítko krajiny, přírodní a kulturní dominanty, pohledové horizonty, krajinné scenérie, historické krajinné struktury a venkovský charakter území. Tyto hodnoty jsou přitom v území AOV50 - Obrataň mimořádně významné zejména pro obce Nové Dvory, Pořín a Prasetín. Dokumentace SEA však neobsahuje objektivní regionální vizuální model, neposuzuje kumulativní krajinné dopady, nehodnotí změnu měřítka krajiny ani neobsahuje hodnocení souladu návrhu s krajskou krajinnou koncepcí. Rozpor s krajskými podklady je zvlášť významný vzhledem k rozsahu navrhovaného zásahu. SEA totiž připouští možnost výstavby až 18 větrných elektráren o výšce až 250 metrů, které mohou vytvářet novou technickou dominantu nadregionálního významu. Dokumentace SEA však nehodnotí regionální krajinnou saturaci, neposuzuje synergické vizuální působení ani objektivně nehodnotí vznik souvislého pásu technických dominant v krajině. Územní studie krajiny Jihočeského kraje (2021) přitom vychází z principů Evropské úmluvy o krajině (2000) a pracuje s ochranou charakteru krajiny, jedinečnosti území, krajinné identity a vnímání krajiny obyvateli. Dokumentace SEA však tyto principy objektivně nehodnotí a neprokazuje, že navržená industrializace krajiny bude z hlediska krajinného rázu přijatelná. Dokumentace hodnotí krajinné vlivy, aniž by transparentně vypořádala krajské podklady, které byly vytvořeny právě pro ochranu krajinných hodnot území. Výsledné hodnocení vlivu na krajinný ráz je proto nepřezkoumatelné, nedostatečně odůvodněné a v přímém rozporu s koncepční ochranou krajinného rázu Jihočeského kraje. Takový postup je v rozporu se zákonem č. 114/1992 Sb., o ochraně přírody a krajiny, s § 12 ochrany krajinného rázu, s cíli územního plánování podle stavebního zákona, s Evropskou úmluvou o krajině, s principem prevence, s principem ochrany kulturní krajiny a s požadavkem objektivního a transparentního hodnocení vlivů koncepce. Dokumentace SEA je proto v této části nepřezkoumatelná. **Návrh řešení:** Požadujeme přepracování hodnocení vlivů akcelerační oblasti AOV50 – Obrataň na krajinný ráz a doplnění objektivního vyhodnocení souladu návrhu s Generelem krajinného rázu Jihočeského kraje, se Zásadami územního rozvoje Jihočeského kraje, s Územní studií krajiny Jihočeského kraje a s krajskou koncepcí ochrany krajinného rázu. Současně požadujeme doplnění regionálního vizuálního modelu, vyhodnocení kumulativních krajinných dopadů, objektivní posouzení krajinné saturace, hodnocení souladu návrhu s územími se zvýšenou ochranou krajinného rázu a transparentní odůvodnění případného prolomení krajských krajinných limitů. Pokud nebude možné uvedené nedostatky objektivně a přezkoumatelně odstranit, požadujeme vypuštění akcelerační oblasti AOV50 – Obrataň a souvisejícího územního opatření z návrhu Změny č. 2 Územního rozvojového plánu ČR. **Připomínka č. 54: Rozpor se Strategií ochrany krajinného rázu Kraje Vysočina (SOKR)**	

Poř. č.	Připomínkové místo	Číslo jednací	Článek	AO	Připomínka	Vyhodnocení
					Návrh akcelerační oblasti AOV50 – Obrataň je v přímém rozporu se Strategií ochrany krajinného rázu Kraje Vysočina (SOKR, 2024), konkrétně s oblastí krajinného rázu CZ0610-OB015 Pacovsko, která zahrnuje mimo jiné území obcí Bořetín, Hojovice, Chválkov, Dobešov a Vlkosovice. Dokumentace SEA přitom tuto krajskou koncepční ochranu krajinného rázu objektivně nezohledňuje a nevysvětluje, proč mají být zásady ochrany krajinného rázu Kraje Vysočina prolomeny právě v území s vysokou krajinářskou hodnotou a citlivostí. Strategie ochrany krajinného rázu Kraje Vysočina (SOKR, 2024) představuje oficiální odborný koncepční dokument kraje pro ochranu krajinného rázu a vychází z § 12 zákona č. 114/1992 Sb., o ochraně přírody a krajiny, z principů Evropské úmluvy o krajině (2000), z krajinného plánování, a z odborného hodnocení harmonického měřítka krajiny, krajinných horizontů, sídelních struktur a pohledových vazeb. SOKR (2024) pro oblast Pacovsko výslovně požaduje: „Nestavět výškové stavby technicistní povahy, které mohou snížit estetickou nebo přírodní hodnotu krajinného rázu v exponovaném území.“ Současně uvádí: „Neumisťovat vertikální výškové stavby technicistní povahy tak, aby narušily typické pohledové partie prostoru sídla.“ Tyto zásady přitom přímo odpovídají charakteru navrhovaných větrných elektráren o výšce až 250 metrů, které představují výškové technické dominanty, objekty technicistní povahy a zcela nový vizuální prvek nadregionálního významu. Dokumentace SEA však tento rozpor vůbec neřeší. Navržená akcelerační oblast AOV50 – Obrataň se přitom nachází právě v krajině s výraznými horizonty, otevřenými dálkovými pohledy, harmonickým měřítkem krajiny a vysokou citlivostí na umisťování dominantních technických staveb. SOKR (2024) současně identifikuje krajinářsky exponované prostory jako: „území s vysokým podílem pozitivně vnímaných znaků“ a upozorňuje, že tato území jsou: „citlivá na umisťování výškových staveb technicistní povahy.“ Dokumentace SEA však nehodnotí krajinářskou exponovanost území, neposuzuje ochranu harmonického měřítka krajiny, nehodnotí zásah do krajinných horizontů ani objektivně neposuzuje narušení obrazu sídel v krajině. SOKR (2024) přitom výslovně chrání obraz sídel v krajině, harmonické měřítko, krajinné scenérie, kulturní dominanty, siluety obcí a historické pohledové vztahy. Pro obce Bezděčín, Hrobská Zahrádka a Obrataň má přitom ochrana krajinného rámce a obrazu sídel zásadní význam, protože se jedná o území s dochovaným venkovským charakterem a vysokou krajinářskou hodnotou. Dokumentace SEA však neobsahuje regionální vizuální model, neposuzuje změnu měřítka krajiny, nehodnotí vznik technické dominanty nadregionálního významu ani objektivně neprokazuje, že zásah do krajinného rázu bude přijatelný. Rozpor se SOKR (2024) je zvlášť významný vzhledem k tomu, že SEA připouští možnost výstavby až 18 větrných elektráren o výšce až 250 metrů a v kombinaci s dalšími akceleračními oblastmi může v širším území vzniknout soustava přibližně 88 větrných elektráren. Takový rozsah industrializace krajiny je v přímém rozporu se zásadami ochrany krajinného rázu Kraje Vysočina. Výsledné hodnocení SEA je proto nepřezkoumatelné, metodicky nedostatečné a v přímém rozporu s oficiální krajskou koncepcí ochrany krajinného rázu. Takový postup je v rozporu se zákonem č. 114/1992 Sb., o ochraně přírody a krajiny, s § 12 ochrany krajinného rázu, s Evropskou úmluvou o krajině (2000), s principem ochrany kulturní krajiny, s principem	

Poř. č.	Připomínkové místo	Číslo jednací	Článek	AO	Připomínka	Vyhodnocení
					prevence, s cíli územního plánování podle stavebního zákona a s požadavkem objektivního a transparentního hodnocení vlivů koncepce. Dokumentace SEA je proto v této části nepřezkoumatelná. **Návrh řešení:** Požadujeme přepracování hodnocení vlivů akcelerační oblasti AOV50 – Obrataň na krajinný ráz a doplnění objektivního vyhodnocení souladu návrhu se Strategií ochrany krajinného rázu Kraje Vysočina (SOKR), oblast krajinného rázu CZ0610- OB015 Pacovsko. Současně požadujeme doplnění regionálního vizuálního modelu, hodnocení zásahu do harmonického měřítka krajiny, vyhodnocení narušení krajinných horizontů, hodnocení zásahu do obrazu sídel v krajině, objektivní posouzení krajinářsky exponovaných prostorů a transparentní odůvodnění případného prolomení zásad ochrany krajinného rázu Kraje Vysočina. Pokud nebude možné uvedené nedostatky objektivně a přezkoumatelně odstranit, požadujeme vypuštění akcelerační oblasti AOV50 – Obrataň a souvisejícího územního opatření z návrhu Změny č. 2 Územního rozvojového plánu ČR. **Připomínka č. 55: Ochrana harmonického měřítka krajiny a krajinných horizontů** Dokumentace SEA nedostatečně hodnotí zásah navržené akcelerační oblasti AOV50 – Obrataň do harmonického měřítka krajiny, krajinných horizontů, pohledově exponovaných prostorů a siluet sídel. Dokumentace současně neobsahuje objektivní hodnocení dominance 250metrových staveb, neposuzuje změnu měřítka krajiny, nehodnotí narušení horizontů, neposuzuje dálkovou viditelnost ani objektivně nehodnotí zásah do krajinných předělů a pohledově exponovaných prostorů. Jedná se přitom o území s vysokou krajinářskou hodnotou, výraznými horizonty a zachovalým harmonickým vztahem mezi krajinou, sídly, lesními komplexy, kulturními dominantami a otevřenými pohledovými osami. Navržené větrné elektrárny o výšce až 250 metrů přitom představují zcela nový výškový prvek nadregionálního významu, který zásadně mění měřítko krajiny, vnímání horizontů, siluety sídel i charakter krajinné scenérie. Návrh AOV50 – Obrataň je však v přímém rozporu se zásadami ochrany harmonického měřítka krajiny a ochrany krajinných horizontů stanovenými v Zásadách územního rozvoje Jihočeského kraje, Generelu krajinného rázu Jihočeského kraje, Územní studií krajiny Jihočeského kraje (2021), Zásadách územního rozvoje Kraje Vysočina a Strategii ochrany krajinného rázu Kraje Vysočina (2024). Navržené větrné elektrárny mají být umístěny právě v pohledově exponovaném území, na výrazných horizontálních liniích, v otevřené krajině s dálkovou viditelností a v prostoru významných krajinných předělů. Dokumentace SEA však neobsahuje regionální model dálkové viditelnosti, neposuzuje viditelnost z významných pohledových bodů, nehodnotí zásah do siluet obcí ani objektivně neposuzuje vznik nové technické dominanty nadregionálního významu. Strategie ochrany krajinného rázu Kraje Vysočina (2024) současně chrání harmonické měřítko krajiny, obraz sídel v krajině, krajinné scenérie, kulturní dominanty a charakteristické horizonty. Pro obce Bezděčín, Hrobská Zahrádka a Obrataň, má přitom ochrana krajinných horizontů a harmonického měřítka krajiny zásadní význam.	

Poř. č.	Připomínkové místo	Číslo jednací	Článek	AO	Připomínka	Vyhodnocení
					Dokumentace SEA však nehodnotí změnu siluet sídel, neposuzuje zásah do historických pohledových vztahů, nehodnotí dálkovou dominanci staveb ani neobsahuje realistické panoramatické vizualizace. Významný je i samotný rozsah navrhovaného zásahu. SEA připouští možnost výstavby až 18 větrných elektráren o výšce až 250 metrů, přičemž v kombinaci s dalšími akceleračními oblastmi může v širším území vzniknout soustava přibližně 88 větrných elektráren. Taková koncentrace dominantních výškových staveb představuje zásadní změnu měřítka krajiny, vznik nového technického horizontu, industrializaci krajinné scenérie a narušení dosavadní krajinné identity území. Dokumentace SEA však tyto dopady objektivně nehodnotí, metodicky nevysvětluje ani neprokazuje jejich přijatelnost. Studie Pasqualetti (2011) potvrzuje, že rozsáhlé větrné parky zásadně mění vnímání krajinného prostoru a kulturní identity krajiny. Studie Svensson et al. (2023) dále potvrzuje, že vysoké větrné elektrárny významně ovlivňují vnímání horizontů, měřítka krajiny a dálkových pohledů, zejména v otevřených a harmonicky utvářených venkovských krajinách. Významné jsou rovněž závěry Krajského úřadu Jihočeského kraje (2026), který upozorňuje, že oblast Obrataně se nachází v pohledově exponovaném území Českomoravské vrchoviny charakteristickém výraznými horizonty, vyvýšeninami a rozsáhlými dálkovými pohledy. Krajský úřad výslovně konstatuje, že umístění větrných elektráren na nejvyšších polohách území by vedlo k zesílení jejich vizuální dominance a zvýšení negativních dopadů na krajinný ráz, krajinné horizonty a pohledové vztahy v širším území. Z tohoto důvodu požaduje, aby větrné elektrárny nebyly umisťovány na nejvyšší polohy akcelerační oblasti a aby jejich rozmístění respektovalo krajinný rámec území. Dokumentace SEA však neprokazuje, že bude možné tyto požadavky v rámci navržené akcelerační oblasti dodržet, ani neobsahuje podrobné hodnocení dopadů na horizonty a dálkové pohledy při využití nejvýše položených částí území. Výsledné hodnocení vlivů na krajinný ráz je proto nepřezkoumatelné a v rozporu s krajskou koncepcí ochrany krajinného rázu. Takový postup je v rozporu se zákonem č. 114/1992 Sb., o ochraně přírody a krajiny, s § 12 ochrany krajinného rázu, s Evropskou úmluvou o krajině (2000), s principem ochrany kulturní krajiny, s principem prevence, s cíli územního plánování podle stavebního zákona a s požadavkem objektivního a transparentního hodnocení vlivů koncepce. Dokumentace SEA je proto v této části nepřezkoumatelná. **Návrh řešení:** Požadujeme přepracování hodnocení vlivů akcelerační oblasti AOV50 – Obrataň na harmonické měřítko krajiny, krajinné horizonty a pohledově exponované prostory. Současně požadujeme doplnění regionálního modelu dálkové viditelnosti, realistických panoramatických vizualizací, hodnocení dominance 250metrových staveb, vyhodnocení zásahu do siluet sídel, posouzení krajinných předělů a horizontů, objektivní hodnocení změny měřítka krajiny a transparentní vyhodnocení souladu návrhu se Strategií ochrany krajinného rázu Kraje Vysočina. Pokud nebude možné uvedené nedostatky objektivně a přezkoumatelně odstranit, požadujeme vypuštění akcelerační oblasti AOV50 – Obrataň a souvisejícího územního opatření z návrhu Změny č. 2 Územního rozvojového plánu ČR.	

Poř. č.	Připomínkové místo	Číslo jednací	Článek	AO	Připomínka	Vyhodnocení
					Připomínka č. 56: Industrializace krajiny a vznik technické dominanty nadregionálního významu Dokumentace SEA nedostatečně hodnotí industrializaci krajiny a vznik nové technické dominanty nadregionálního významu v důsledku realizace akcelerační oblasti AOV50 – Obrataň a souvisejících akceleračních oblastí AOV47–AOV50. Dokumentace současně nehodnotí regionální proměnu charakteru krajiny, neposuzuje vznik technického horizontu, nehodnotí změnu identity krajiny ani objektivně neposuzuje industrializaci dosud převážně venkovského a přírodního prostoru. SEA přitom připouští možnost výstavby až 18 větrných elektráren o výšce až 250 metrů v rámci AOV50 – Obrataň. Současně Krajský úřad Jihočeského kraje (2026) upozorňuje na kumulativní působení AOV47, AOV48, AOV49 a AOV50, tedy: „sekvencí těchto 4 oblastí umisťovaných v severojižním směru“. V širším území tak může vzniknout soustava přibližně 88 větrných elektráren vytvářejících souvislý pás dominantních technických staveb v krajině. Takový rozsah výstavby již nepředstavuje jednotlivé lokální zásahy, ale zásadní regionální transformaci krajiny, industrializaci venkovského prostoru, vznik nového technického horizontu a proměnu kulturní krajiny v technicky dominantní území. Dokumentace SEA však neobsahuje regionální model industrializace krajiny, neposuzuje vznik souvislého pásu technických dominant, nehodnotí změnu krajinné identity ani objektivně neposuzuje nadregionální vizuální dominanci soustavy větrných elektráren. Navržené větrné elektrárny o výšce až 250 metrů přitom výrazně převyšují běžné krajinné dominanty v území a vytvářejí nový technický prvek viditelný na značné vzdálenosti. Taková soustava dominant zásadně mění charakter horizontů, narušuje harmonické měřítko krajiny, vytváří novou technickou siluetu regionu a oslabuje přírodní a kulturní dominanty krajiny. Navržená soustava větrných elektráren je však s těmito zásadami v přímém rozporu. Dokumentace SEA současně nehodnotí proměnu venkovského charakteru krajiny, oslabení kulturně-historických dominant, vznik technické dominance nad krajinou ani změnu vnímání krajiny obyvateli a návštěvníky území. Studie Pasqualetti (2011) potvrzuje, že rozsáhlé větrné parky představují zásadní proměnu kulturní krajiny a vedou ke změně krajinné identity i způsobu vnímání prostoru. Studie Frantál a Kunc (2011) dále potvrzuje, že rozsáhlé koncentrace větrných elektráren mohou významně narušovat estetickou a rekreační hodnotu krajiny, zejména v územích s dochovaným venkovským charakterem a vysokou krajinářskou hodnotou. Studie Guan et al. (2022) současně upozorňuje na významné kumulativní vizuální dopady soustav větrných elektráren a na vznik regionální krajinné saturace technickými dominantami. Dokumentace SEA však tyto dopady objektivně nehodnotí, metodicky nevysvětluje ani neprokazuje jejich přijatelnost. Výsledné hodnocení vlivů na krajinný ráz je proto nepřezkoumatelné a neodpovídá skutečnému rozsahu navrhované industrializace krajiny. Takový postup je v rozporu se zákonem č. 114/1992 Sb., o ochraně přírody a krajiny, s § 12 ochrany krajinného rázu, s Evropskou úmluvou o krajině (2000), s principem ochrany kulturní krajiny, s principem prevence, s cíli územního plánování podle stavebního zákona a s požadavkem objektivního a transparentního hodnocení kumulativních vlivů koncepce. Dokumentace SEA je proto v této části nepřezkoumatelná.	

Poř. č.	Připomínkové místo	Číslo jednací	Článek	AO	Připomínka	Vyhodnocení
					Návrh řešení: Požadujeme přepracování hodnocení vlivů akcelerační oblasti AOV50 – Obrataň na krajinný ráz a doplnění objektivního regionálního hodnocení industrializace krajiny a vzniku technické dominanty nadregionálního významu. Současně požadujeme doplnění regionálního vizuálního modelu, objektivní vyhodnocení kumulativních dopadů AOV47–AOV50, hodnocení vzniku technického horizontu, vyhodnocení změny krajinné identity, posouzení regionální krajinné saturace, hodnocení dominance technických struktur nad kulturní krajinou a transparentní vyhodnocení přijatelnosti navržené industrializace krajiny. Pokud nebude možné uvedené nedostatky objektivně a přezkoumatelně odstranit, požadujeme vypuštění akcelerační oblasti AOV50 – Obrataň a souvisejícího územního opatření z návrhu Změny č. 2 Územního rozvojového plánu ČR. **Připomínka č. 57: Nedostatečné hodnocení kumulace větrných elektráren s technickou a dopravní infrastrukturou** Dokumentace SEA nedostatečně hodnotí kumulativní působení navrhovaných větrných elektráren ve spojení s existující a plánovanou technickou a dopravní infrastrukturou v širším území AOV50 – Obrataň. SEA sice uvádí přítomnost silniční infrastruktury, železniční tratě Tábor–Pelhřimov, koridoru kapacitní komunikace DS21 a energetického koridoru TE7 pro dvojité vedení 400 kV Kočín–Mírovka, avšak nehodnotí jejich společné vizuální a krajinné působení v kombinaci s navrhovanými větrnými elektrárnami. Dokumentace SEA současně nehodnotí kumulativní bezpečnostní a krajinné dopady vznikající ve vazbě na stávající a plánovanou dopravní infrastrukturu. V bezprostřední blízkosti akcelerační oblasti se nachází železniční trať Tábor–Pelhřimov, silnice I/19, silnice II/129 a síť silnic III. třídy. SEA rovněž uvádí přítomnost koridoru DS21 pro kapacitní komunikaci a energetického koridoru TE7 pro dvojité vedení 400 kV Kočín–Mírovka. Přesto dokumentace neobsahuje vyhodnocení společného působení těchto dopravních a energetických koridorů s navrhovanými větrnými elektrárnami a neposuzuje jejich kumulativní vliv na krajinný ráz, bezpečnost provozu ani technickou zatíženost území. Současně SEA sama upozorňuje na riziko kumulace technické infrastruktury, zejména ve vazbě na plánované vedení V406/407 v prostoru Obratně, které podle dokumentace dále zvyšuje citlivost území. Přesto však neobsahuje objektivní vyhodnocení společného působení vedení velmi vysokého napětí, větrných elektráren, silniční infrastruktury a dalších technických staveb v krajině. Navrhované větrné elektrárny o výšce až 250 metrů přitom nepůsobí v krajině izolovaně. V kombinaci s koridory přenosové soustavy, dopravními koridory, železniční tratí a související technickou infrastrukturou mohou vytvářet souvislý pás technických prvků, který významně mění charakter krajiny, zvyšuje její technickou saturaci a oslabuje uplatnění přírodních a kulturně-historických dominant. Dokumentace SEA však neobsahuje analýzu kumulativních vizuálních vlivů, nehodnotí synergické působení jednotlivých liniových a bodových staveb, neposuzuje vznik technicky zatíženého krajinného koridoru ani objektivně nevyhodnocuje, zda součet těchto zásahů nepřekračuje únosnou míru změny krajinného rázu. Krajský úřad Jihočeského kraje navíc upozorňuje na rizika spojená s pádem a odhozem ledu z lopatek větrných elektráren při námrazových situacích a požaduje zavedení systémů detekce námrazy, automatického odstavení turbín a posouzení rizik „ice fall“ a „ice throw“. SEA však neposuzuje možné dopady těchto jevů na uživatele silnice I/19, silnice II/129, místních komunikací ani železniční tratě Tábor–Pelhřimov, a nehodnotí, zda kumulace větrných elektráren s dopravní a technickou infrastrukturou nezvyšuje bezpečnostní rizika v území.	

Poř. č.	Připomínkové místo	Číslo jednací	Článek	AO	Připomínka	Vyhodnocení
					Výsledné hodnocení vlivů na krajinný ráz je proto neúplné a nepřezkoumatelné, neboť posuzuje větrné elektrárny převážně izolovaně a nikoliv ve vztahu k ostatním významným infrastrukturním záměrům a stavbám v území. **Návrh řešení:** Požadujeme doplnění dokumentace SEA o objektivní hodnocení kumulativních krajinných a vizuálních vlivů navrhovaných větrných elektráren ve spojení s koridorem DS21, koridorem TE7, plánovaným vedením V406/407, železniční tratí Tábor– Pelhřimov a další technickou a dopravní infrastrukturou v dotčeném území. Současně požadujeme vyhodnocení míry technické saturace krajiny, posouzení vzniku souvislého technického koridoru a transparentní zdůvodnění přijatelnosti těchto kumulativních vlivů na krajinný ráz. Součástí hodnocení musí být také posouzení bezpečnostních rizik spojených s pádem a odhozem ledu z lopatek větrných elektráren ve vztahu k silnicím, železniční trati Tábor–Pelhřimov, koridorům technické infrastruktury a dalším veřejně přístupným prostorům v území. Pokud nebude možné uvedené nedostatky objektivně a přezkoumatelně odstranit, požadujeme vypuštění akcelerační oblasti AOV50 – Obrataň a souvisejícího územního opatření z návrhu Změny č. 2 Územního rozvojového plánu ČR. **Připomínka č. 58: Nedostatečné vyhodnocení kumulativních vizuálních dopadů** Dokumentace SEA nedostatečně hodnotí kumulativní vizuální dopady navržených akceleračních oblastí AOV47, AOV48, AOV49 a AOV50 a neobsahuje objektivní regionální vyhodnocení krajinné saturace způsobené koncentrací rozsáhlé soustavy větrných elektráren v širším území. Dokumentace současně nehodnotí synergické vizuální působení jednotlivých akceleračních oblastí, neposuzuje souvislý pás technických dominant, nehodnotí regionální industrializaci krajiny ani objektivně neposuzuje kumulativní změnu charakteru krajiny v širším území. Vizuální dopady nelze objektivně vyhodnotit bez znalosti umístění související infrastruktury. Krajský úřad Jihočeského kraje (2026) přitom ve svých připomínkách výslovně upozorňuje na kumulaci AOV47, AOV48, AOV49 a AOV50. Tím kraj jednoznačně potvrzuje, že nejde o izolované lokální záměry, ale o regionálně propojenou soustavu akceleračních oblastí, jejichž vizuální a krajinné působení je nutné hodnotit kumulativně. Dokumentace SEA však neobsahuje regionální vizuální model, neposuzuje synergické efekty více větrných parků, nehodnotí dálkovou viditelnost celé soustavy ani objektivně neposuzuje regionální krajinnou saturaci. Přitom v kombinaci AOV47, AOV48, AOV49 a AOV50 může v širším území vzniknout soustava přibližně 88 větrných elektráren o výšce až 250 metrů. Taková koncentrace dominantních výškových staveb vytváří souvislý pás technických dominant, novou technickou siluetu regionu, zásadní proměnu horizontů a rozsáhlou kumulativní industrializaci krajiny. Dokumentace SEA však nehodnotí regionální vizuální propojenost jednotlivých oblastí, neposuzuje kumulativní zatížení horizontů, nehodnotí souběh dálkově viditelných dominant ani neobsahuje objektivní analýzu celkového vizuálního zatížení území. Významný je i samotný rozsah vizuální dominance navržených staveb. Větrné elektrárny o výšce až 250 metrů představují technické dominanty viditelné na desítky kilometrů a zásadně ovlivňují charakter horizontů, měřítko krajiny, siluety sídel i vnímání krajinného prostoru.	

Poř. č.	Připomínkové místo	Číslo jednací	Článek	AO	Připomínka	Vyhodnocení
					Dokumentace SEA však pracuje převážně s lokálním hodnocením, bez regionální perspektivy, bez objektivního kumulativního modelu a bez hodnocení synergických efektů celé soustavy akceleračních oblastí. Strategie ochrany krajinného rázu Kraje Vysočina (SOKR, 2024) současně chrání harmonické měřítko krajiny, krajinné horizonty, pohledově exponované prostory, obraz sídel v krajině a kulturní dominanty. Dokumentace SEA však nehodnotí kumulativní zásah do těchto hodnot, neposuzuje regionální proměnu krajinné identity ani objektivně neprokazuje přijatelnost navržené koncentrace větrných elektráren. Studie Pasqualetti (2011) upozorňuje, že právě rozsáhlé regionální koncentrace větrných elektráren představují nejvýznamnější zásahy do kulturní krajiny a krajinné identity. Studie Guan et al. (2022) potvrzuje, že rozsáhlé soustavy větrných elektráren mohou vést ke krajinné saturaci a významným kumulativním vizuálním dopadům v regionálním měřítku. Studie Svensson et al. (2023) současně potvrzuje, že synergické působení více větrných parků výrazně zvyšuje vnímanou dominanci technických struktur v krajině a zesiluje negativní dopady na krajinný ráz a vnímání prostoru. Dokumentace SEA však tyto dopady objektivně nehodnotí, metodicky nevysvětluje ani neprokazuje jejich přijatelnost. Výsledné hodnocení kumulativních vlivů na krajinný ráz je proto nepřezkoumatelné a neodpovídá skutečnému rozsahu navrhované transformace krajiny. Takový postup je v rozporu se zákonem č. 114/1992 Sb., o ochraně přírody a krajiny, s § 12 ochrany krajinného rázu, se zákonem č. 100/2001 Sb., o posuzování vlivů na životní prostředí, s Evropskou úmluvou o krajině (2000), s principem prevence, s požadavkem hodnocení kumulativních vlivů a s požadavkem objektivního a transparentního vyhodnocení dopadů koncepce. Dokumentace SEA je proto v této části nepřezkoumatelná. **Návrh řešení:** Požadujeme přepracování hodnocení kumulativních vlivů akceleračních oblastí AOV47–AOV50 na krajinný ráz a doplnění objektivního regionálního vizuálního modelu celé soustavy navržených větrných elektráren. Současně požadujeme doplnění hodnocení synergických vizuálních efektů, vyhodnocení regionální krajinné saturace, objektivní posouzení souvislého pásu technických dominant, hodnocení kumulativní industrializace krajiny, posouzení dálkové viditelnosti celé soustavy a transparentní vyhodnocení přijatelnosti kumulativních vizuálních dopadů v regionálním měřítku. Pokud nebude možné uvedené nedostatky objektivně a přezkoumatelně odstranit, požadujeme vypuštění akcelerační oblasti AOV50 – Obrataň a souvisejícího územního opatření z návrhu Změny č. 2 Územního rozvojového plánu ČR. **Připomínka č. 59: Narušení kulturní krajiny, historických dominant a pohledových vazeb** Dokumentace SEA nedostatečně hodnotí zásah navržené akcelerační oblasti AOV50 – Obrataň do kulturní krajiny, historických dominant, historických pohledových vazeb a kulturního panoramatu širšího území.	

Poř. č.	Připomínkové místo	Číslo jednací	Článek	AO	Připomínka	Vyhodnocení
					Dokumentace současně neobsahuje objektivní hodnocení zásahu do historické siluety krajiny, neposuzuje narušení kulturních dominant, nehodnotí změnu historických pohledových vztahů ani objektivně neposuzuje dopady na kulturní panorama regionu. SEA přitom sama potvrzuje význam kulturně-historických dominant, dálkových pohledů, krajinných horizontů, historických kompozičních vztahů a kulturní krajiny širšího území. Dokumentace současně výslovně připouští narušení historických pohledových vazeb, oslabení kulturních dominant, vznik nových výškových dominant a změnu charakteru krajinné scenérie. Přesto SEA bez objektivního odborného odůvodnění uzavírá, že vliv na krajinný ráz bude pouze „mírně negativní“. Takový závěr je vnitřně rozporný a neodpovídá skutkovým zjištěním uvedeným v samotné dokumentaci. Mezi významné kulturně-historické hodnoty širšího území, které dokumentace sama zohledňuje při vymezování akcelerační oblasti, patří zejména hrad Choustník, hrad Kámen a tvrz Sudkův Důl. Dokumentace současně posuzuje jejich vizuální ochranu a připouští nutnost zohlednění kulturních památek v blízkém okolí akcelerační oblasti. Navržené větrné elektrárny o výšce až 250 metrů však představují zcela nový dominantní technický prvek nadregionálního významu, který výrazně převyšuje historické dominanty, mění charakter kulturní krajiny, narušuje historické kompoziční vztahy a vytváří novou technickou siluetu krajiny. Dokumentace SEA však neobsahuje realistické vizualizace zásahu do kulturní krajiny, neposuzuje dálkovou viditelnost z kulturně významných lokalit, nehodnotí zásah do historických panoramat ani objektivně neposuzuje změnu historické identity krajiny. Významný je i samotný rozsah navrhovaného zásahu. SEA připouští možnost výstavby až 18 větrných elektráren o výšce až 250 metrů v AOV50 – Obrataň, přičemž v kombinaci s AOV47–AOV50 může v širším území vzniknout soustava přibližně 88 větrných elektráren. Taková koncentrace dominantních technických staveb zásadně mění kulturní panorama regionu, vytváří souvislý technický horizont, oslabuje historické dominanty a narušuje historickou siluetu krajiny. Strategie ochrany krajinného rázu Kraje Vysočina (SOKR, 2024) přitom výslovně požaduje: „Zachovat význam kulturních dominant a zajistit ochranu jejich uplatnění v krajinné scéně.“ Současně požaduje: „Neumisťovat vertikální výškové stavby technicistní povahy tak, aby narušily typické pohledové partie prostoru sídla.“ Navržená soustava větrných elektráren je však s těmito zásadami v přímém rozporu. Dokumentace SEA současně nehodnotí zásah do kulturní identity území, narušení historické kontinuity krajiny, oslabení sakrálních dominant ani proměnu tradičního obrazu venkovské krajiny. Studie Pasqualetti (2011) potvrzuje, že rozsáhlé větrné parky mohou zásadně měnit kulturní identitu krajiny a narušovat historické vnímání prostoru. Studie Frantál a Kunc (2011) současně potvrzuje, že koncentrace vysokých větrných elektráren v kulturně hodnotné krajině významně ovlivňuje estetické a historické vnímání krajiny i její rekreační hodnotu. Historic England (2021) dále upozorňuje, že vysoké technické dominanty mohou významně narušit historické pohledové vazby, kulturní panorama a vizuální uplatnění historických dominant v krajině. Dokumentace SEA však tyto dopady objektivně nehodnotí, metodicky nevysvětluje ani neprokazuje jejich přijatelnost.	

Poř. č.	Připomínkové místo	Číslo jednací	Článek	AO	Připomínka	Vyhodnocení
					Výsledné hodnocení vlivů na kulturní krajinu je proto nepřezkoumatelné a v rozporu se skutkovými zjištěními uvedenými v samotné dokumentaci SEA. Takový postup je v rozporu se zákonem č. 114/1992 Sb., o ochraně přírody a krajiny, s § 12 ochrany krajinného rázu, s Evropskou úmluvou o krajině (2000), s principem ochrany kulturní krajiny, s principem ochrany historických hodnot území, s principem prevence a s požadavkem objektivního a transparentního hodnocení vlivů koncepce. Dokumentace SEA je proto v této části nepřezkoumatelná. **Návrh řešení:** Požadujeme přepracování hodnocení vlivů akcelerační oblasti AOV50 – Obrataň na kulturní krajinu, historické dominanty a historické pohledové vazby. Současně požadujeme doplnění regionálního vizuálního modelu, realistických panoramatických vizualizací, hodnocení zásahu do kulturního panoramatu, posouzení dálkové viditelnosti z kulturně významných lokalit, vyhodnocení zásahu do historických pohledových os, objektivní hodnocení změny historické siluety krajiny a transparentní posouzení přijatelnosti zásahu do kulturní krajiny regionu. Pokud nebude možné uvedené nedostatky objektivně a přezkoumatelně odstranit, požadujeme vypuštění akcelerační oblasti AOV50 – Obrataň a souvisejícího územního opatření z návrhu Změny č. 2 Územního rozvojového plánu ČR. **Připomínka č. 60: Zásah do symbolické a duchovní krajiny Josafatského údolí** Dokumentace SEA nedostatečně hodnotí dopady navrhované akcelerační oblasti AOV50 – Obrataň na Josafatské údolí, které představuje významný krajinný prostor s historickými, kulturními, symbolickými a duchovními hodnotami. Krajský úřad Jihočeského kraje ve svém stanovisku (2026) zařazuje Josafatské údolí mezi esteticky a krajinářsky významná místa širšího území AOV50 – Obrataň a upozorňuje na jeho význam v rámci pohledových vazeb a krajinného rázu. Význam Josafatského údolí nespočívá pouze v jeho přírodních a estetických kvalitách, ale také v jeho mimořádné historické a kulturní kontinuitě. Údolí je spojeno s lokalitou středověkého hradu Hrádek, doloženého již ve 14. století, který představoval významný opěrný bod historického osídlení tohoto území. Po zániku hradu zůstalo údolí součástí kulturní krajiny formované po staletí lidskou činností, historickými cestami a hospodářským využíváním krajiny. Na tuto historickou vrstvu navazuje poutní místo Svatá Anna s kostelem sv. Anny z roku 1722, které se stalo významným duchovním a kulturním centrem širšího okolí. Význam místa podtrhuje i samotný název Josafatské údolí. Označení „Josafat“ je tradičně spojováno s biblickým Josafatským údolím, které v evropské kulturní tradici představuje symbolické místo duchovního rozjímání, poutnictví, paměti a vztahu člověka ke krajině. Není náhodou, že název Josafat byl v minulosti opakovaně používán právě pro krajinné prostory spojené se sakrálními místy, poutními trasami nebo lokalitami s mimořádným duchovním a kulturním významem. Samotné pojmenování údolí tak představuje součást jeho kulturní identity a dokládá, že toto místo bylo historicky vnímáno nejen jako součást přírodního prostředí, ale také jako krajina nesoucí symbolický a duchovní význam. Josafatské údolí tak představuje krajinný prostor, v němž se jedinečným způsobem propojují středověké dějiny, náboženská tradice, kulturní paměť a identita místního regionu. Nejde proto pouze o hodnotný krajinný celek, ale o území nesoucí historické, kulturní a symbolické významy, které se vytvářely po staletí a dodnes spoluurčují charakter této části Vysočiny.	

Poř. č.	Připomínkové místo	Číslo jednací	Článek	AO	Připomínka	Vyhodnocení
					Generel krajinného rázu Jihočeského kraje přitom výslovně uvádí, že krajina v sobě nese hodnoty přírodní, kulturní, historické, estetické, významové a symbolické. Současně zdůrazňuje, že rázovitost a charakter krajiny se neskrývá pouze v jejích fyzických projevech, ale také v nehmotných kulturních, historických a symbolických významech. Ochrana krajinného rázu proto nemůže být omezena pouze na hodnocení viditelnosti staveb či změny horizontů, ale musí zohledňovat také kulturní a symbolické hodnoty krajiny. Dokumentace SEA však neobsahuje žádné samostatné vyhodnocení dopadů na Josafatské údolí, nehodnotí jeho kulturně- historický a duchovní význam, neposuzuje změnu vnímání tohoto krajinného prostoru ani nezkoumá vliv navrhovaných větrných elektráren na jeho identitu a genius loci. Chybí rovněž analýza pohledových vztahů mezi Josafatským údolím, kostelem sv. Jakuba Většího ve Křeči, poutním místem Svatá Anna a navrhovanými větrnými elektrárnami. Výstavba až 18 větrných elektráren o výšce až 250 metrů může zásadním způsobem změnit charakter tohoto území. Nejde přitom pouze o izolovaný zásah v rámci AOV50 – Obrataň. V bezprostředním okolí jsou současně navrhovány další rozsáhlé akcelerační oblasti AOV49 – Křeč s možností umístění až 24 větrných elektráren o výšce až 200 metrů a AOV48 – Chrbonín s možností umístění až 13 větrných elektráren o výšce až 250 metrů. V širším území Josafatského údolí, poutního místa Svatá Anna a okolní kulturní krajiny tak může vzniknout soustava až 55 větrných elektráren dosahujících výšky 200 až 250 metrů. Dokumentace SEA však nehodnotí kumulativní dopady této soustavy technických dominant na symbolické, duchovní a kulturně-historické hodnoty krajiny ani na vnímání krajinného prostoru jako celku. Chybí posouzení, zda souběh několika akceleračních oblastí nepovede k zásadní proměně charakteru krajiny, ztrátě její historické čitelnosti a oslabení hodnot, které jsou spojeny s Josafatským údolím, poutním místem Svatá Anna a dalšími krajinářsky významnými lokalitami v širším území. Evropská úmluva o krajině (2000) současně chápe krajinu jako významnou součást kulturní identity obyvatel, prostor kolektivní paměti a součást kvality života obyvatelstva. Dokumentace SEA však tyto hodnoty objektivně nehodnotí, metodicky nevysvětluje ani neprokazuje přijatelnost zásahu do historické duchovní krajiny. Historic England (2021) současně potvrzuje, že vysoké technické dominanty mohou zásadně narušit historické pohledové vazby, duchovní význam míst, kulturní panorama i historické vnímání krajiny. Výsledné hodnocení vlivů na krajinný ráz je proto neúplné a nepřezkoumatelné, neboť opomíjí významné nehmotné hodnoty krajiny, jejichž ochranu vyžadují jak krajské krajinářské podklady, tak moderní principy ochrany krajinného rázu. Takový postup je v rozporu se zákonem č. 114/1992 Sb., o ochraně přírody a krajiny, s § 12 ochrany krajinného rázu, s Evropskou úmluvou o krajině (2000), s principem ochrany kulturní a duchovní krajiny, s principem ochrany historických hodnot území, s principem prevence a s požadavkem objektivního a transparentního hodnocení vlivů koncepce. Dokumentace SEA je proto v této části nepřezkoumatelná. **Návrh řešení:** Požadujeme přepracování hodnocení vlivů akcelerační oblasti AOV50 – Obrataň na Josafatské údolí a doplnění dokumentace SEA o samostatné vyhodnocení jeho kulturně-historických, symbolických a duchovních hodnot. Současně požadujeme analýzu pohledových vztahů mezi Josafatským údolím, poutním místem Svatá Anna a navrhovanými větrnými elektrárnami, doplnění realistických vizualizací, posouzení dopadů na historické panorama, tradiční pohledové vazby, poutní a duchovní charakter krajiny, kulturně-symbolický význam místa, kolektivní paměť a historickou identitu území. Dokumentace musí rovněž transparentně vyhodnotit dopady na genius loci a další nehmotné hodnoty krajiny a jednoznačně	

Poř. č.	Připomínkové místo	Číslo jednací	Článek	AO	Připomínka	Vyhodnocení
					zdůvodnit přijatelnost či nepřijatelnost navrhovaného zásahu do tohoto krajinářsky, historicky a duchovně významného prostoru. Pokud nebude možné uvedené nedostatky objektivně a přezkoumatelně odstranit, požadujeme vypuštění akcelerační oblasti AOV50 – Obrataň a souvisejícího územního opatření z návrhu Změny č. 2 Územního rozvojového plánu ČR. **Připomínka č. 61: Nedostatečné hodnocení kulturně-historických lokalit a historické krajiny** Dokumentace SEA nedostatečně hodnotí dopady navržené akcelerační oblasti AOV50 – Obrataň na kulturně-historické lokality, historickou krajinu, kulturní dominanty a historické kompoziční vztahy širšího území. Dokumentace současně neobsahuje systematické vyhodnocení historické krajiny, neposuzuje kulturně-historickou kontinuitu území, nehodnotí historické panoramatické vztahy ani objektivně neposuzuje zásah do území s vysokou koncentrací kulturně- historických hodnot. Dokumentace SEA přitom sama potvrzuje vysokou koncentraci kulturně-historických hodnot v dotčeném území. Uvádí, že v okruhu do 1 km se nachází kostel sv. Petra a Pavla se hřbitovem a drobné sakrální prvky, ve vzdálenosti do 2 km venkovská usedlost s tvrzí a historický vodní mlýn a v širším okolí do 5 km a 15 km rozsáhlé spektrum kostelů, kaplí, tvrzí, zámků a historických areálů. Současně konstatuje, že zásadní roli hrají dominanty jako hrad Kámen a hrad Šelmberk, které vstupují do dálkových pohledů a spoluutvářejí charakter krajiny. Přesto SEA uzavírá, že lze očekávat pouze potenciálně mírně negativní vliv. Dokumentace dále uvádí, že území je součástí hodnotného krajinného rámce s vazbou na významné krajinné dominanty, zejména hrad Choustník a hrad Kámen, a že charakter krajiny je určován historickými strukturami včetně prostoru Sudkova Dolu s dochovanou tvrzí jako krajinným celkem. Současně zdůrazňuje význam dálkových pohledů směrem k hradu Kámen a potřebu zabránit promítání větrných elektráren do obrazu tvrze v Sudkově Dole a do klíčových pohledových vazeb na hrad Kámen. Dokumentace SEA však neobsahuje samostatnou analýzu historické krajiny, neposuzuje vztah kulturních památek k historickému panoramatu, nehodnotí kulturní kontinuitu území ani objektivně neposuzuje zásah do historické identity krajiny. To je zvlášť významné vzhledem k rozsahu navrhovaného zásahu. SEA totiž připouští možnost výstavby až 18 větrných elektráren o výšce až 250 metrů, přičemž v kombinaci s AOV47–AOV50 může v širším území vzniknout soustava přibližně 88 větrných elektráren. Takový rozsah industrializace krajiny zásadně mění historický charakter území, oslabuje autenticitu historické krajiny, narušuje kulturně-historické vazby a mění prostorové vnímání historického osídlení v krajině. Evropská úmluva o krajině (2000) současně chápe krajinu jako výsledek dlouhodobého působení přírodních a kulturních procesů, součást kulturní identity obyvatel a nositele historické paměti území. Dokumentace SEA však nehodnotí historickou vrstvu krajiny ani neprokazuje přijatelnost zásahu do historického prostředí regionu. Výsledné hodnocení SEA je proto nepřezkoumatelné a neodpovídá skutečnému rozsahu zásahu do kulturně-historických hodnot území. Historic England (2021) současně upozorňuje, že vysoké technické dominanty mohou významně narušit historické panorama, kulturní kontext archeologických lokalit, historické pohledové vazby i čitelnost historické krajiny.	

Poř. č.	Připomínkové místo	Číslo jednací	Článek	AO	Připomínka	Vyhodnocení
					Takový postup je v rozporu se zákonem č. 20/1987 Sb., o státní památkové péči, se zákonem č. 114/1992 Sb., o ochraně přírody a krajiny, s Evropskou úmluvou o krajině (2000), s principem ochrany kulturní krajiny, s principem ochrany historických hodnot území, s principem prevence a s požadavkem objektivního a transparentního hodnocení vlivů koncepce. Dokumentace SEA je proto v této části nepřezkoumatelná. **Návrh řešení:** Požadujeme doplnění hodnocení historické krajiny, posouzení zásahu do kulturně-historických vazeb, objektivní vyhodnocení dopadů na tvrz Sudkův Důl, hrad Kámen, hrad Choustník, další kulturní památky a historické krajinné dominanty, hodnocení zásahu do historického panoramatu krajiny a transparentní posouzení přijatelnosti industrializace území z hlediska ochrany kulturní krajiny. Pokud nebude možné uvedené nedostatky objektivně a přezkoumatelně odstranit, požadujeme vypuštění akcelerační oblasti AOV50 – Obrataň a souvisejícího územního opatření z návrhu Změny č. 2 Územního rozvojového plánu ČR. **Připomínka č. 62: Absence objektivního hodnocení vizuální dominance a viditelnosti** Dokumentace SEA neobsahuje objektivní a přezkoumatelné hodnocení vizuální dominance navržených větrných elektráren, jejich dálkové viditelnosti a skutečných dopadů na krajinný ráz širšího území. Dokumentace současně neobsahuje realistické fotomontáže, neobsahuje panoramatické vizualizace, neobsahuje objektivní simulace krajinných dopadů, neobsahuje regionální model dálkových pohledů pro výšku 250 metrů ani objektivně neposuzuje dálkovou dominanci navržených staveb. SEA pracuje pouze s omezenými mapovými podklady, s malými měřítky map a bez realistického vizuálního modelování skutečných dopadů navrhované výstavby. Dokumentace současně neobsahuje vizualizace z klíčových pohledových bodů, simulace z kulturně významných lokalit, panoramatické pohledy z obcí ani objektivní posouzení vizuální dominance v regionálním měřítku. To je zvlášť významné vzhledem k rozsahu navrhovaného zásahu. SEA totiž připouští možnost výstavby až 18 větrných elektráren o výšce až 250 metrů, přičemž v kombinaci s dalšími akceleračními oblastmi může v širším území vzniknout soustava přibližně 88 větrných elektráren. Takové stavby představují dominantní technické objekty viditelné na značné vzdálenosti a zásadně ovlivňují horizonty, siluety sídel, krajinné panorama, historické pohledové vazby i celkové vnímání krajinného prostoru. Dokumentace SEA však neobsahuje realistické simulace těchto dopadů, neposuzuje viditelnost z konkrétních obcí, nehodnotí dálkové pohledy ani objektivně neposuzuje vznik technické dominance nad kulturní krajinou. Významné je i to, že SEA pracuje pouze s omezenými mapovými podklady a neobsahuje detailní regionální model viditelnosti pro stavby o výšce až 250 metrů. Bez takového modelu však nelze objektivně vyhodnotit rozsah vizuálního zásahu, krajinnou dominanci, dálkovou viditelnost ani skutečný rozsah kumulativních vizuálních dopadů. Dokumentace současně neumožňuje veřejnosti objektivně posoudit skutečný rozsah zásahu, dopady na panorama krajiny, změnu horizontů ani proměnu krajinného charakteru. To představuje závažný problém přezkoumatelnosti SEA.	

Poř. č.	Připomínkové místo	Číslo jednací	Článek	AO	Připomínka	Vyhodnocení
					Strategie ochrany krajinného rázu Kraje Vysočina (SOKR, 2024) přitom výslovně chrání pohledově exponované prostory, harmonické měřítko krajiny, krajinné horizonty, kulturní dominanty a obraz sídel v krajině. Generel krajinného rázu Jihočeského kraje současně chrání charakteristické krajinné prostory jako reprezentativní segmenty jihočeské krajiny s nejvýraznějším krajinným rázem, včetně harmonického měřítka krajiny, krajinných horizontů, kulturních dominant, historických pohledových vazeb, výrazných scenérií a kulturní identity území. Dokument výslovně uvádí, že jde o „nejhodnotnější části s nejvýraznějším krajinným rázem“ a o území představující „symboly jihočeské krajiny“. Dokumentace SEA však bez objektivního vizuálního modelování není schopna prokázat, že tyto hodnoty nebudou významně narušeny. Skutečnost, že Krajský úřad Jihočeského kraje (2026) považuje umístění větrných elektráren na nejvyšších polohách území za významný faktor zesilující jejich vizuální dominanci, potvrzuje potřebu podrobného hodnocení viditelnosti a pohledových vztahů. Dokumentace SEA však neobsahuje objektivní analýzu, která by prokazovala, že navržené řešení nebude mít nepřiměřené dopady na dálkové pohledy a krajinné horizonty. Historic England (2021) současně doporučuje používání realistických vizualizací, panoramatických simulací, analýz dálkových pohledů a objektivního hodnocení dálkové viditelnosti u rozsáhlých větrných parků. Studie Guan et al. (2022) současně potvrzuje, že bez regionálního modelování viditelnosti nelze objektivně vyhodnotit kumulativní vizuální dopady soustav větrných elektráren. Studie Svensson et al. (2023) potvrzuje, že kvalitní vizuální modelování je zásadní podmínkou objektivního hodnocení dopadů větrných elektráren na krajinný ráz a veřejné posouzení přijatelnosti záměru. Dokumentace SEA však tyto požadavky nesplňuje, objektivní vizuální model neobsahuje a neumožňuje transparentní přezkoumání skutečných krajinných dopadů návrhu. Výsledné hodnocení vlivů na krajinný ráz je proto nepřezkoumatelné a metodicky nedostatečné. Takový postup je v rozporu se zákonem č. 100/2001 Sb., o posuzování vlivů na životní prostředí, se zákonem č. 114/1992 Sb., o ochraně přírody a krajiny, s § 12 ochrany krajinného rázu, s Evropskou úmluvou o krajině (2000), s principem prevence, s požadavkem přezkoumatelnosti SEA a s požadavkem objektivního a transparentního hodnocení vlivů koncepce. Dokumentace SEA je proto v této části nepřezkoumatelná. **Návrh řešení:** Požadujeme přepracování hodnocení vizuálních dopadů akcelerační oblasti AOV50 – Obrataň a doplnění objektivního regionálního modelu viditelnosti navržených větrných elektráren. Současně požadujeme doplnění realistických fotomontáží, panoramatických vizualizací, analýzy dálkových pohledů pro výšku 250 metrů, simulací z klíčových pohledových lokalit, hodnocení dálkové viditelnosti, objektivního posouzení vizuální dominance a transparentního vyhodnocení kumulativních vizuálních dopadů celé soustavy AOV47–AOV50. Pokud nebude možné uvedené nedostatky objektivně a přezkoumatelně odstranit, požadujeme vypuštění akcelerační oblasti AOV50 – Obrataň a souvisejícího územního opatření z návrhu Změny č. 2 Územního rozvojového plánu ČR. **Připomínka č. 63: Světelné znečištění a ztráta noční krajiny**	

Poř. č.	Připomínkové místo	Číslo jednací	Článek	AO	Připomínka	Vyhodnocení
					Dokumentace SEA nedostatečně hodnotí dopady navržené akcelerační oblasti AOV50 – Obrataň na noční krajinu, tmavou krajinu, noční panorama a kumulativní světelnou zátěž území. Dokumentace současně nehodnotí překážkové osvětlení větrných elektráren, neposuzuje blikající výstražná světla, nehodnotí noční dálkovou viditelnost soustavy větrných elektráren ani objektivně neposuzuje ztrátu tmavé krajiny a změnu nočního charakteru území. To je zvlášť významné vzhledem k rozsahu navrhovaného zásahu. SEA totiž připouští možnost výstavby až 18 větrných elektráren o výšce až 250 metrů v rámci AOV50 – Obrataň, přičemž v kombinaci s AOV47–AOV50 může v širším území vzniknout soustava přibližně 88 větrných elektráren. Taková soustava větrných elektráren bude vyžadovat překážkové osvětlení, synchronizované blikající výstražné systémy a trvalé noční světelné značení. Výsledkem bude vznik nového technického nočního horizontu, výrazná proměna nočního panoramatu, narušení charakteru tmavé krajiny a významná kumulativní světelná zátěž v regionálním měřítku. Dokumentace SEA však neobsahuje model světelného znečištění, neposuzuje dálkovou viditelnost nočního osvětlení, nehodnotí kumulativní působení blikajících světel ani objektivně neposuzuje dopady na noční krajinný ráz. SEA současně nehodnotí vlivy na vnímání krajiny obyvateli, narušení nočního panoramatu, ztrátu přirozené tmavé krajiny ani dopady na rekreační a estetickou hodnotu území. Významný je i kumulativní charakter navrhovaného zásahu. V případě realizace celé soustavy AOV47–AOV50 může vzniknout rozsáhlý pás blikajících technických dominant, viditelný na velké vzdálenosti, který zásadně změní dosavadní noční charakter krajiny. Strategie ochrany krajinného rázu Kraje Vysočina (SOKR, 2024) přitom chrání: harmonické měřítko krajiny, krajinné scenérie, obraz sídel v krajině, pohledově exponované prostory a charakter krajinného panoramatu. Dokumentace SEA však noční podobu krajiny prakticky vůbec nehodnotí. Studie Falchi et al. (2016) současně potvrzuje, že rozsáhlé technické osvětlení významně přispívá ke kumulativnímu světelnému znečištění a ovlivňuje kvalitu nočního prostředí v regionálním měřítku. Studie Kyba et al. (2017) potvrzuje, že umělé noční osvětlení představuje významný zásah do krajinného prostředí a vede ke ztrátě přirozené tmavé krajiny i změně vnímání krajinného prostoru. Studie Svensson et al. (2023) dále potvrzuje, že blikající překážkové osvětlení vysokých větrných elektráren významně ovlivňuje vnímání noční krajiny a zesiluje vizuální dominanci větrných parků. Dokumentace SEA však tyto dopady objektivně nehodnotí, metodicky nevysvětluje ani neprokazuje jejich přijatelnost. Výsledné hodnocení vlivů na krajinný ráz je proto nepřezkoumatelné a neodpovídá skutečnému rozsahu zásahu do noční krajiny regionu. Takový postup je v rozporu se zákonem č. 114/1992 Sb., o ochraně přírody a krajiny, s § 12 ochrany krajinného rázu, s Evropskou úmluvou o krajině (2000), s principem ochrany krajinného rázu, s principem prevence a s požadavkem objektivního a transparentního hodnocení vlivů koncepce. Dokumentace SEA je proto v této části nepřezkoumatelná. **Návrh řešení:** Požadujeme přepracování hodnocení vlivů akcelerační oblasti AOV50 – Obrataň na noční krajinu a doplnění objektivního hodnocení světelného znečištění a kumulativní světelné zátěže širšího území. Současně požadujeme doplnění modelu noční viditelnosti, hodnocení překážkového osvětlení, posouzení	

Poř. č.	Připomínkové místo	Číslo jednací	Článek	AO	Připomínka	Vyhodnocení
					dálkové viditelnosti blikajících světel, objektivní vyhodnocení ztráty tmavé krajiny, hodnocení kumulativních světelných dopadů soustavy AOV47–AOV50 a transparentní posouzení přijatelnosti zásahu do noční krajiny regionu. Pokud nebude možné uvedené nedostatky objektivně a přezkoumatelně odstranit, požadujeme vypuštění akcelerační oblasti AOV50 – Obrataň a souvisejícího územního opatření z návrhu Změny č. 2 Územního rozvojového plánu ČR. **Připomínka č. 64: Zásah do rekreační a estetické funkce krajiny** Dokumentace SEA nedostatečně hodnotí dopady navržené akcelerační oblasti AOV50 – Obrataň na rekreační a estetickou funkci krajiny, turistický potenciál území a venkovský charakter krajiny. Dokumentace současně nehodnotí dopady na rekreační využívání území, neposuzuje změnu estetické hodnoty krajiny, nehodnotí atraktivitu venkovské krajiny ani objektivně neposuzuje dopady industrializace krajiny na rekreační potenciál regionu. Dotčené území přitom představuje krajinu s vysokou estetickou hodnotou, s dochovaným venkovským charakterem, s významnými pohledovými horizonty, s kulturně-historickými dominantami a s rekreačním a turistickým využitím. Jedná se o krajinu využívanou pro pěší turistiku, cykloturistiku, rekreační pobyty, individuální rekreaci a venkovský cestovní ruch. Dokumentace SEA však neobsahuje objektivní hodnocení rekreační funkce krajiny, neposuzuje změnu vnímání krajiny návštěvníky, nehodnotí dopady na estetickou kvalitu území ani objektivně neposuzuje změnu atraktivity krajiny po industrializaci prostoru větrnými elektrárnami. To je zvlášť významné vzhledem k rozsahu navrhovaného zásahu. SEA totiž připouští možnost výstavby až 18 větrných elektráren o výšce až 250 metrů v rámci AOV50 – Obrataň, přičemž v kombinaci s AOV47–AOV50 může v širším území vzniknout soustava přibližně 88 větrných elektráren. Takový rozsah výstavby zásadně mění charakter krajiny, vytváří nový technický horizont, oslabuje estetickou hodnotu území a proměňuje venkovskou kulturní krajinu v technicky dominovaný prostor. Dokumentace SEA však nehodnotí ztrátu venkovského charakteru krajiny, neposuzuje dopady na turistickou atraktivitu regionu, nehodnotí zásah do rekreační krajiny ani objektivně neposuzuje dlouhodobé dopady na estetické vnímání prostoru. Strategie ochrany krajinného rázu Kraje Vysočina (SOKR, 2024) přitom chrání harmonické měřítko krajiny, krajinné scenérie, obraz sídel v krajině, pohledově exponované prostory a estetické hodnoty krajiny. Obdobně Generel krajinného rázu Jihočeského kraje chrání charakteristické krajinné prostory jako reprezentativní segmenty jihočeské krajiny s nejvýraznějším krajinným rázem, výraznými scenériemi, kulturními dominantami, historickými pohledovými vazbami a kulturní identitou představující symboly jihočeské krajiny. Dokumentace SEA však rekreační a estetickou funkci krajiny objektivně nehodnotí. Studie Frantál a Kunc (2011) potvrzuje, že rozsáhlé koncentrace větrných elektráren mohou významně narušit rekreační a estetickou hodnotu krajiny, zejména v územích s dochovaným venkovským charakterem a vysokou krajinářskou hodnotou. Studie Pasqualetti (2011) dále upozorňuje, že industrializace kulturní krajiny větrnými parky významně mění estetické vnímání prostoru a může vést ke ztrátě identity tradiční venkovské krajiny. Studie Westlund a Wilhelmsson (2021) současně potvrzuje, že dominantní technické struktury v krajině mohou negativně ovlivňovat subjektivní vnímání kvality prostředí, atraktivitu rekreačního území i způsob, jakým návštěvníci krajinu vnímají.	

Poř. č.	Připomínkové místo	Číslo jednací	Článek	AO	Připomínka	Vyhodnocení
					Dokumentace SEA však tyto dopady objektivně nehodnotí, metodicky nevysvětluje ani neprokazuje jejich přijatelnost. Výsledné hodnocení vlivů na krajinný ráz je proto nepřezkoumatelné a neodpovídá skutečnému rozsahu zásahu do rekreační a estetické funkce krajiny. Takový postup je v rozporu se zákonem č. 114/1992 Sb., o ochraně přírody a krajiny, s § 12 ochrany krajinného rázu, s Evropskou úmluvou o krajině (2000), s principem ochrany kulturní krajiny, s principem prevence, s cíli územního plánování podle stavebního zákona a s požadavkem objektivního a transparentního hodnocení vlivů koncepce. Dokumentace SEA je proto v této části nepřezkoumatelná. **Návrh řešení:** Požadujeme přepracování hodnocení vlivů akcelerační oblasti AOV50 – Obrataň na rekreační a estetickou funkci krajiny a doplnění objektivního hodnocení dopadů na turistický a rekreační potenciál území. Současně požadujeme objektivní vyhodnocení změny estetické hodnoty krajiny, posouzení dopadů na venkovský charakter území, hodnocení zásahu do rekreační krajiny, posouzení vlivů na turistickou atraktivitu regionu, objektivní vyhodnocení změny vnímání krajiny návštěvníky a transparentní posouzení přijatelnosti industrializace krajiny z hlediska rekreačního využití území. Pokud nebude možné uvedené nedostatky objektivně a přezkoumatelně odstranit, požadujeme vypuštění akcelerační oblasti AOV50 – Obrataň a souvisejícího územního opatření z návrhu Změny č. 2 Územního rozvojového plánu ČR. **Připomínka č. 65: Absence transparentní metodiky hodnocení krajinného rázu** Dokumentace SEA neobsahuje transparentní, objektivní a přezkoumatelnou metodiku hodnocení vlivů navržené akcelerační oblasti AOV50 – Obrataň na krajinný ráz. Dokumentace současně neobsahuje jasná kritéria hodnocení, neuvádí limity přijatelnosti zásahů, nevysvětluje způsob bodového hodnocení ani objektivně nezdůvodňuje výsledné hodnocení vlivů jako pouze „mírně negativních“. Není zřejmé, zda hodnocení krajinného rázu vychází z podrobného terénního hodnocení a místních charakteristik území, nebo převážně z obecného mapového vyhodnocení. Při existenci významných nejistot v hodnocení krajinných dopadů nelze automaticky vycházet z předpokladu jejich nevýznamnosti. Navržené podmínky neumožňují ověřit, jak bude skutečně dosaženo ochrany krajinného rázu. To představuje závažnou metodickou, právní i procesní vadu dokumentace SEA. SEA sama přitom popisuje významné zásahy do krajinných horizontů, vznik nových výškových dominant, narušení historických pohledových vazeb, oslabení kulturních dominant, zásahy do krajinných scenérií, změnu charakteru krajiny i kumulativní působení rozsáhlé soustavy větrných elektráren. Současně připouští významné dálkové vizuální působení, zásahy do kulturní krajiny, i vznik nových dominant v území. Přesto dokumentace bez objektivního odborného vysvětlení uzavírá, že vliv na krajinný ráz bude pouze: „mírně negativní“. SEA však nevysvětluje metodiku tohoto závěru, neuvádí kritéria hodnocení, neobsahuje prahové hodnoty přijatelnosti ani objektivně neprokazuje, proč jsou tak rozsáhlé zásahy hodnoceny pouze jako „mírně negativní“.	

Poř. č.	Připomínkové místo	Číslo jednací	Článek	AO	Připomínka	Vyhodnocení
					To je zvlášť významné vzhledem k rozsahu navrhovaného zásahu. SEA totiž připouští možnost výstavby až 18 větrných elektráren o výšce až 250 metrů, přičemž v kombinaci s AOV47–AOV50 může v širším území vzniknout soustava přibližně 88 větrných elektráren. Dokumentace SEA přitom neobsahuje objektivní regionální vizuální model, nehodnotí regionální krajinnou saturaci, neposuzuje synergické vizuální efekty, neobsahuje realistické vizualizace ani nehodnotí přijatelnost industrializace krajiny v regionálním měřítku. Výsledné bodové hodnocení je proto netransparentní, metodicky nevysvětlené a nepřezkoumatelné. Strategie ochrany krajinného rázu Kraje Vysočina (SOKR, 2024) přitom pracuje s konkrétními principy ochrany krajiny, s ochranou harmonického měřítka, s ochranou horizontů, s ochranou kulturních dominant a s ochranou pohledově exponovaných prostorů. Dokumentace SEA však nevysvětluje vztah svého hodnocení k těmto principům, neuvádí metodiku vyhodnocení souladu ani objektivně neposuzuje míru zásahu do chráněných hodnot krajiny. Krajský úřad Jihočeského kraje (2026) současně výslovně upozorňuje, že odborné krajinné podklady: „nebyly v rámci stanovení podmínek a zmírňujících opatření pro AOV50 Obrataň nijak zohledněny.“ Dokumentace SEA tak nepracuje transparentně s krajskými podklady, nevysvětluje metodiku hodnocení ani neumožňuje objektivní přezkoumání závěrů. Metodická doporučení SEA (2015) přitom požadují transparentnost hodnocení, objektivní zdůvodnění závěrů, přezkoumatelnost výsledků a jasné odůvodnění významnosti vlivů. Dokumentace SEA však tyto požadavky nesplňuje. Studie Pasqualetti (2011) a Guan et al. (2022) současně potvrzují, že hodnocení krajinných dopadů větrných elektráren musí zahrnovat regionální měřítko, kumulativní vizuální dopady, změnu identity krajiny a objektivní hodnocení dominance technických struktur v krajině. Dokumentace SEA však neobsahuje objektivní metodické vyhodnocení těchto faktorů, nevysvětluje použitou metodiku ani neprokazuje přezkoumatelnost výsledného hodnocení. Výsledné hodnocení vlivů na krajinný ráz je proto nepřezkoumatelné, metodicky nedostatečné a v rozporu se skutkovými zjištěními uvedenými v samotné dokumentaci. Takový postup je v rozporu se zákonem č. 100/2001 Sb., o posuzování vlivů na životní prostředí, se zákonem č. 114/1992 Sb., o ochraně přírody a krajiny, s požadavkem přezkoumatelnosti správních podkladů, s principem prevence, s Evropskou úmluvou o krajině (2000), s metodickými požadavky SEA a s požadavkem objektivního a transparentního hodnocení vlivů koncepce. Dokumentace SEA je proto v této části nepřezkoumatelná. **Návrh řešení:** Požadujeme přepracování metodiky hodnocení vlivů akcelerační oblasti AOV50 – Obrataň na krajinný ráz a doplnění transparentního a objektivního metodického odůvodnění výsledného hodnocení. Současně požadujeme jasné vymezení hodnoticích kritérií, stanovení limitů přijatelnosti zásahů, objektivní vysvětlení bodového hodnocení, doplnění regionálního vizuálního modelu, objektivní vyhodnocení kumulativních dopadů, transparentní posouzení souladu s krajskými krajinnými podklady a přezkoumatelné zdůvodnění závěrů SEA. Pokud nebude možné uvedené nedostatky objektivně a přezkoumatelně odstranit, požadujeme vypuštění akcelerační oblasti AOV50 – Obrataň a souvisejícího územního opatření z návrhu Změny č. 2 Územního rozvojového plánu ČR.	

Poř. č.	Připomínkové místo	Číslo jednací	Článek	AO	Připomínka	Vyhodnocení
					H) Veřejné zdraví a ochrana obyvatel **Připomínka č. 66: Nedostatečné vyhodnocení dlouhodobých zdravotních dopadů na obyvatelstvo** Dokumentace SEA nedostatečně hodnotí dlouhodobé zdravotní dopady navržené akcelerační oblasti AOV50 – Obrataň na obyvatelstvo dotčených obcí a okolní venkovské krajiny. Hodnocení vlivů na veřejné zdraví je v dokumentaci redukováno převážně na obecné konstatování o nepřekročení hygienických limitů hluku a na předpoklad dostatečné vzdálenosti obytné zástavby od akcelerační oblasti, aniž by bylo provedeno komplexní zdravotní vyhodnocení dlouhodobé expozice obyvatel hluku, psychosociální zátěži a dalším změnám životního prostředí, které mohou ovlivnit kvalitu života a zdravotní stav obyvatel dotčeného území. SEA současně neobsahuje komplexní hodnocení dlouhodobé zdravotní zátěže obyvatel, vyhodnocení chronických psychosociálních dopadů, analýzu dlouhodobé stresové zátěže, hodnocení poruch spánku ani objektivní vyhodnocení kumulativních zdravotních vlivů více zařízení v území. Dokumentace přitom sama připouští možnost obtěžování obyvatel v noční době, přesto však bez dalšího uzavírá, že vlivy na veřejné zdraví budou zanedbatelné a hodnotí je bodovým hodnocením „0“. Takový závěr není podložen odpovídajícím zdravotním posouzením ani odbornou analýzou skutečných dlouhodobých dopadů na obyvatelstvo. Světová zdravotnická organizace (WHO) ve svých Environmental Noise Guidelines for the European Region potvrzuje, že environmentální hluk představuje významný problém veřejného zdraví a že hluk z větrných elektráren je spojován zejména s chronickým obtěžováním obyvatel, narušením spánku, stresovými reakcemi a zhoršením kvality života. WHO současně doporučuje minimalizovat dlouhodobou expozici obyvatel hluku z větrných elektráren, zejména v klidných venkovských oblastech s nízkou původní hlukovou zátěží. Systematická přehledová studie Freiberg et al. (2019) potvrzuje, že nejčastěji doloženými účinky dlouhodobé expozice hluku z větrných elektráren jsou chronické obtěžování, poruchy spánku, stresové reakce a zhoršení psychické pohody obyvatel. Aktualizovaný přehled UK Health Security Agency (2024) současně potvrzuje, že nejkonzistentnější vědecké důkazy existují právě pro souvislost mezi hlukem větrných elektráren, chronickým obtěžováním obyvatel a poruchami spánku. Studie Jalali et al. (2016) dále potvrzuje zhoršení kvality života a subjektivního zdravotního stavu obyvatel po uvedení větrných elektráren do provozu. Studie McBride et al. (2013) současně potvrzuje dlouhodobé zhoršení kvality života obyvatel žijících v blízkosti větrných elektráren i po více letech provozu zařízení. Studie Poulsen a Sørensen (2016) založená na rozsáhlých populačních datech z Dánska současně upozorňuje na souvislost mezi expozicí hluku z větrných elektráren a zvýšeným užíváním léků na spaní a dalšími zdravotními ukazateli. Státní zdravotní ústav současně uvádí, že dlouhodobé působení hluku je spojeno se zvýšenou stresovou zátěží, poruchami spánku, zvýšeným rizikem kardiovaskulárních onemocnění a zhoršením kvality života obyvatel. SEA však žádné odpovídající zdravotní hodnocení dlouhodobých psychosociálních a kumulativních vlivů neobsahuje a podstatnou část posouzení nepřípustně odkládá až do navazujících řízení. Takový postup je v rozporu s požadavkem komplexního posouzení vlivů koncepce již na úrovni SEA a neumožňuje objektivně posoudit skutečné dlouhodobé dopady návrhu na veřejné zdraví a kvalitu života obyvatel. Takový postup je v rozporu se zákonem č. 258/2000 Sb., o ochraně veřejného zdraví, se zákonem č. 100/2001 Sb., o posuzování vlivů na životní prostředí, s principem prevence a principem předběžné	

Poř. č.	Připomínkové místo	Číslo jednací	Článek	AO	Připomínka	Vyhodnocení
					opatrnosti i s doporučeními WHO pro ochranu obyvatel před dlouhodobou environmentální hlukovou zátěží. Dokumentace SEA je proto v této části nepřezkoumatelná a skutkový stav nebyl dostatečně zjištěn. **Návrh řešení:** Požadujeme doplnění komplexního hodnocení dlouhodobých zdravotních dopadů navržené akcelerační oblasti AOV50 – Obrataň na obyvatelstvo, zejména vyhodnocení dlouhodobé psychosociální zátěže, hodnocení chronického obtěžování obyvatel, posouzení poruch spánku, vyhodnocení kumulativních zdravotních vlivů, analýzy dlouhodobé stresové zátěže a objektivního posouzení dopadů na kvalitu života obyvatel v dotčeném území. Pokud nebude možné uvedené nedostatky objektivně a přezkoumatelně odstranit, požadujeme vypuštění akcelerační oblasti AOV50 – Obrataň a souvisejícího územního opatření z návrhu Změny č. 2 Územního rozvojového plánu ČR. **Připomínka č. 67: Nepřezkoumatelnost závěrů o „zanedbatelném vlivu“ na veřejné zdraví** Dokumentace SEA dospívá k závěru, že vlivy navržené akcelerační oblasti AOV50 – Obrataň na veřejné zdraví budou „zanedbatelné“, aniž by byl tento závěr podložen konkrétním odborným posouzením, detailní akustickou studií nebo objektivně ověřitelnými daty. Dokumentace současně stanovuje bodové hodnocení „0“, přestože sama připouští možnost obtěžování obyvatel v noční době. SEA uvádí: „Předpokládaný zdroj hluku: max. 106 dB na jednu VTE, požadavek na vzdálenost od obytné zástavby min. 500 m (předpokládaná hluková zátěž v takové vzdálenosti cca 37 dB). Není předpoklad překračování hlukových limitů, možnost obtěžování v okrajové zástavbě v noční době. Vlivy na veřejné zdraví zanedbatelné. Bodové ohodnocení 0!“ Takový závěr je však založen pouze na obecných předpokladech a spekulativních modelech, nikoliv na konkrétním posouzení skutečných podmínek v území. Absence jednoznačných údajů o dlouhodobých zdravotních účincích nepředstavuje důkaz jejich neexistence. Přetrvávající odborné nejistoty týkající se dlouhodobého působení hluku, nízkofrekvenčního hluku, amplitudové modulace a psychosociálních dopadů neumožňují automaticky předpokládat nevýznamnost zdravotních účinků. Dokumentace neobsahuje konkrétní rozmístění větrných elektráren, návrh jejich počtu, model skutečného provozu zařízení, regionální hlukový model, scénářové hodnocení různých meteorologických podmínek ani objektivní vyhodnocení kumulativního působení více zdrojů hluku. Současně není zřejmé, z jakého odborného podkladu vychází tvrzení o předpokládané hlukové zátěži „cca 37 dB“ ve vzdálenosti 500 m, zejména s ohledem na skutečnost, že v České republice se obdobně vysoké a výkonné větrné elektrárny v současnosti prakticky nenacházejí a jejich akustické parametry se mohou významně lišit podle konkrétního typu zařízení, výkonu, výšky stožárů, meteorologických podmínek, terénu a kumulace více zdrojů. Stanovení odstupové vzdálenosti 500 m není založeno na standardizované metodice ani objektivním odborném modelu, ale podle informací z Ministerstva pro místní rozvoj (2026) vzniklo pouze na základě odborných diskusí mezi institucemi. Dokumentace proto neumožňuje přezkoumat, proč byla zvolena právě tato hodnota a nikoli jiná. Dokumentace současně nepředkládá žádné konkrétní akustické výpočty, mapy hlukové zátěže ani modely šíření hluku v území. Hodnocení je založeno převážně pouze na obecném předpokladu minimální vzdálenosti 500 m od obytné zástavby a na předpokladu, že samotné větrné elektrárny budou umístěny	

Poř. č.	Připomínkové místo	Číslo jednací	Článek	AO	Připomínka	Vyhodnocení
					dále od hranice akcelerační oblasti. Takový postup je spekulativní a neumožňuje objektivně posoudit skutečné dopady návrhu na veřejné zdraví obyvatel. Pořizovatel současně v odůvodnění Změny č. 2 ÚRP sám připouští, že minimální odstup 500 m nebyl stanoven na základě objektivního zdravotního posouzení, ale především z důvodu dosažení výkonového cíle akceleračních oblastí. Dokumentace výslovně uvádí, že při větších odstupových vzdálenostech by většina akceleračních oblastí nesplnila požadovanou minimální rozlohu a nebylo by možné dosáhnout cílového výkonu 3 000 MW. Samotný pořizovatel tedy přiznává, že hranice 500 m představuje kompromis motivovaný energetickým cílem, nikoliv odborně doloženou hranici bezpečné ochrany veřejného zdraví. Současně je nutné zdůraznit, že hygienické limity hluku nepředstavují bezpečný práh bez zdravotních dopadů, ale pouze společensky akceptovatelnou míru zdravotního rizika. Samotné splnění limitních hodnot proto automaticky neznamená absenci chronického obtěžování obyvatel, poruch spánku ani dalších psychosociálních dopadů dlouhodobé hlukové zátěže. Dokumentace SEA navíc sama připouští, že podrobné hlukové studie mají být teprve zpracovány v navazujících řízeních. V podmínkách územního opatření se výslovně uvádí požadavek na „podrobnou hlukovou studii působení hluku na obytnou zástavbu zahrnující kumulativní působení ostatních existujících a povolených zdrojů hluku“. SEA tedy sama potvrzuje, že skutečné hlukové poměry a reálné dopady na obyvatelstvo nejsou v době pořizování dokumentace objektivně známy. Přesto bez odpovídajícího odborného podkladu uzavírá, že vlivy na veřejné zdraví budou zanedbatelné. Takový postup je v rozporu s požadavkem na řádné zjištění skutkového stavu a činí dokumentaci v této části nepřezkoumatelnou. Podle zákona č. 100/2001 Sb., o posuzování vlivů na životní prostředí, musí být vlivy koncepce na obyvatelstvo a veřejné zdraví objektivně vyhodnoceny již na úrovni SEA. Nelze připustit, aby byly zásadní otázky ochrany veřejného zdraví teprve dodatečně zjišťovány až v navazujících řízeních, pokud právě jejich výsledky mohou zásadním způsobem ovlivnit přijatelnost celé akcelerační oblasti. Současně je nutno zdůraznit, že samotné splnění hygienických limitů hluku automaticky neznamená absenci zdravotních dopadů. WHO i další odborné studie potvrzují, že dlouhodobé obtěžování obyvatel, poruchy spánku a psychosociální dopady mohou vznikat i při formálním splnění hygienických limitů hluku. Současně je nutné zdůraznit, že podle Autorizačního návodu Státního zdravotního ústavu k hodnocení zdravotních rizik expozice hluku (2017) musí být hodnocení zdravotních rizik založeno na metodice HRA (Health Risk Assessment), která zahrnuje identifikaci nebezpečnosti, charakterizaci nebezpečnosti, hodnocení expozice a charakterizaci rizika. Metodika současně požaduje zohlednění intenzity hluku, velikosti exponované populace a dalších okolností a vlivů, které modifikují působení hluku. Dokumentace SEA však neobsahuje detailní hodnocení expozice obyvatel, nehodnotí meteorologické podmínky, neřeší amplitudovou modulaci, nehodnotí nízkofrekvenční hluk ani neobsahuje objektivní charakterizaci zdravotních rizik. SEA tak neodpovídá základním požadavkům metodiky hodnocení zdravotních rizik používané v ochraně veřejného zdraví. Takový postup je v rozporu se zákonem č. 100/2001 Sb., o posuzování vlivů na životní prostředí, se zákonem č. 258/2000 Sb., o ochraně veřejného zdraví, s principem prevence a principem předběžné opatrnosti i s požadavkem na dostatečné zjištění skutkového stavu. Dokumentace SEA je proto v této části nepřezkoumatelná. **Návrh řešení:**	

Poř. č.	Připomínkové místo	Číslo jednací	Článek	AO	Připomínka	Vyhodnocení
					Požadujeme doplnění detailního regionálního hlukového modelu, konkrétního akustického posouzení navržené akcelerační oblasti, modelu rozmístění a provozu větrných elektráren, vyhodnocení kumulativních hlukových vlivů, scénářového hodnocení různých meteorologických podmínek a objektivního vyhodnocení skutečných dopadů na veřejné zdraví obyvatel. Pokud nebude možné uvedené nedostatky objektivně a přezkoumatelně odstranit, požadujeme vypuštění akcelerační oblasti AOV50 – Obrataň a souvisejícího územního opatření z návrhu Změny č. 2 Územního rozvojového plánu ČR. **Připomínka č. 68: Absence komplexního posouzení hlukové zátěže a kumulativních vlivů** Dokumentace SEA neobsahuje komplexní posouzení hlukové zátěže navržené akcelerační oblasti AOV50 – Obrataň a současně nedostatečně hodnotí kumulativní působení více větrných elektráren v území. Hodnocení vlivů na veřejné zdraví je založeno převážně na obecných předpokladech a na modelovém odhadu hlukové zátěže jednotlivé větrné elektrárny, aniž by byly objektivně posouzeny skutečné podmínky provozu rozsáhlé akcelerační oblasti. Posouzení kumulativních účinků postrádá nezbytné vstupy, protože není znám skutečný počet zařízení, jejich umístění ani rozsah souvisejících staveb. Dokumentace hodnotí součet vlivů bez znalosti objektů, jejichž účinky mají být sčítány. SEA současně neobsahuje regionální model hlukové zátěže, scénářové hodnocení kumulace více zařízení, posouzení dlouhodobé noční expozice, hodnocení amplitudové modulace, vyhodnocení nízkofrekvenčního hluku a infrazvuku ani objektivní vyhodnocení vlivu meteorologických podmínek a orografie území na šíření hluku. Dokumentace přitom sama připouští, že v navazujících řízeních bude nutné zpracovat podrobnou hlukovou studii zahrnující kumulativní působení ostatních existujících a povolených zdrojů hluku. Tím SEA současně potvrzuje, že skutečné hlukové poměry v území nejsou v době pořizování dokumentace objektivně známy. Hodnocení je navíc založeno převážně pouze na běžných A-vážených hlukových veličinách, aniž by byly odpovídajícím způsobem posouzeny specifické složky hluku typické pro provoz větrných elektráren, zejména amplitudová modulace, pulzní charakter hluku, nízkofrekvenční hluk, infrazvuk, proměnlivost hlukové zátěže v noční době a změny šíření hluku v závislosti na meteorologických podmínkách. Studie Møller a Pedersen (2011) potvrzuje, že velké větrné elektrárny produkují významný podíl nízkofrekvenčního hluku, který může být běžnými metodami hodnocení hluku podhodnocován. Autoři současně upozorňují, že nízkofrekvenční složky hluku mohou být významným faktorem obtěžování obyvatel, zejména ve venkovských oblastech s nízkou původní hlukovou zátěží. Studie Hansen, Zajamšek a Hansen (2017) dále potvrzuje, že větrné elektrárny produkují nízkofrekvenční hluk a infrazvukové složky, jejichž šíření a vnímání je výrazně ovlivňováno konkrétními podmínkami v území, zejména meteorologií, směrem větru, stabilitou atmosféry a konfigurací terénu. Studie potvrzuje význam amplitudové modulace hluku větrných elektráren, zejména v noční době a při specifických meteorologických podmínkách. Studie současně upozorňuje, že amplitudová modulace představuje významný faktor subjektivního obtěžování obyvatel. Studie Chiu et al. (2021) současně upozorňuje, že běžné postupy hodnocení hluku nemusí dostatečně postihnout nízkofrekvenční složky hluku z větrných elektráren a že přesné vyhodnocení vyžaduje detailní modelování konkrétních podmínek v území. Studie Michaud et al. (2018) dále potvrzuje souvislost mezi specifickými charakteristikami hluku větrných elektráren, zejména amplitudovou modulací a pulzním charakterem zvuku, a zvýšeným výskytem poruch spánku a subjektivního rušení obyvatel.	

Poř. č.	Připomínkové místo	Číslo jednací	Článek	AO	Připomínka	Vyhodnocení
					Přehledová studie van Kamp a van den Berg (2021) současně potvrzuje, že dlouhodobé obtěžování obyvatel hlukem větrných elektráren významně souvisí právě s amplitudovou modulací, proměnlivostí hluku, nočním provozem a dlouhodobou změnou životního prostředí. Studie Health Canada (2014) uvádí, že se zvyšující se expozicí hluku větrných elektráren rostla míra významného obtěžování obyvatel („high annoyance“). Studie zdůrazňuje, že hodnocení dopadů nemá být založeno pouze na administrativně stanovené vzdálenosti od zdroje, ale na reálné hlukové expozici a místních podmínkách prostředí. Studie Michaud et al. (2016) dále uvádí, že hluk větrných elektráren představuje komplexní akustický jev, jehož působení nelze hodnotit pouze prostřednictvím prosté vzdálenosti od zdroje. Výsledky potvrzují vztah mezi úrovní hluku a subjektivním obtěžováním obyvatel, přičemž samotné zdravotní ukazatele vykazovaly složitější souvislosti. Studie Colas et al. (2025) uvádí, že vzájemné aerodynamické interakce mezi turbínami (wake efekt) mohou zvyšovat amplitudovou modulaci a lokálně zesilovat hlukovou zátěž v území. Autoři upozorňují, že modely založené na hodnocení izolovaných turbín nemusí tyto jevy zachycovat, což může vést k podhodnocení skutečné hlukové expozice. SEA však žádné odpovídající komplexní hodnocení těchto specifických faktorů neobsahuje. Dokumentace současně neposuzuje reálné kumulativní působení většího počtu větrných elektráren v rámci celé akcelerační oblasti ani vliv konkrétních meteorologických podmínek a orografie území na šíření hluku směrem k obytné zástavbě. Takový postup neumožňuje objektivně posoudit skutečné dlouhodobé dopady návrhu na veřejné zdraví a kvalitu života obyvatel. Významným faktorem je rovněž charakter dotčeného území jako klidné venkovské krajiny s nízkou původní hlukovou zátěží. V takovém prostředí může být subjektivní obtěžování hlukem větrných elektráren výrazně vyšší než v běžném městském prostředí, neboť kontrast mezi základní hladinou hluku a provozem zařízení je podstatně výraznější. Dokumentace SEA však tuto specifickou charakteristiku území vůbec nezohledňuje a neposuzuje vliv dlouhodobé změny akustického charakteru krajiny na kvalitu života obyvatel. Nedostatečnost dokumentace SEA potvrzují i metodické podklady Ministerstva zdravotnictví (2017), podle kterých musí správná strategie měření a hodnocení hluku zohledňovat meteorologické podmínky, topografické podmínky, provozní podmínky zdroje i prostorovou dispozici území. Dokumentace SEA však neobsahuje detailní hodnocení orografických podmínek, neřeší noční meteorologické situace, nehodnotí vliv inverzí ani neobsahuje objektivní model šíření hluku v konkrétním území. Takový postup je v rozporu se zákonem č. 100/2001 Sb., o posuzování vlivů na životní prostředí, se zákonem č. 258/2000 Sb., o ochraně veřejného zdraví, s doporučeními WHO pro ochranu obyvatel před dlouhodobou hlukovou zátěží i s principem prevence a principem předběžné opatrnosti. Dokumentace SEA je proto v této části nepřezkoumatelná a skutkový stav nebyl dostatečně zjištěn. **Návrh řešení:** Požadujeme doplnění regionálního modelu hlukové zátěže, komplexního posouzení kumulativních hlukových vlivů více větrných elektráren, scénářového hodnocení různých meteorologických podmínek, vyhodnocení vlivu orografie území na šíření hluku, posouzení amplitudové modulace, hodnocení	

Poř. č.	Připomínkové místo	Číslo jednací	Článek	AO	Připomínka	Vyhodnocení
					nízkofrekvenčního hluku a infrazvuku, vyhodnocení dlouhodobé noční expozice a objektivního posouzení dopadů na veřejné zdraví obyvatel. Pokud nebude možné uvedené nedostatky objektivně a přezkoumatelně odstranit, požadujeme vypuštění akcelerační oblasti AOV50 – Obrataň a souvisejícího územního opatření z návrhu Změny č. 2 Územního rozvojového plánu ČR. **Připomínka č. 69: Nedostatečné odstupové vzdálenosti od obytné zástavby** Dokumentace SEA v části věnované obyvatelstvu, hluku a veřejnému zdraví uvádí, že nejbližší obytná zástavba se nachází ve vzdálenostech nad 500 m od akcelerační oblasti AOV50 – Obrataň, a na tomto základě dovozuje, že vlivy na veřejné zdraví budou zanedbatelné. SEA konkrétně uvádí: „Nejbližší zástavba: Obrataň, Hrobská Zahrádka, Prasetín, Pořín, Bezděčov – nad 500 m.“ A dále uvádí možnost obtěžování hlukem v okrajové zástavbě v noční době a v místech viditelnosti VTE od obytné zástavby vystavení obyvatelstva flicker efektu. Tvrzení SEA o odstupu obytné zástavby nad 500 m je tedy již vnitřně rozporné. Při podrobnějším posouzení okolní zástavby je zřejmé, že pásmo 500 m od hranice akcelerační oblasti zasahuje také další souvisle obydlené části dotčených sídel. V bezprostřední blízkosti hranice akcelerační oblasti AOV50 – Obrataň se nachází obytná zástavba v místních částech Hrobská Zahrádka, Prasetín, Pořín a Obrataň, přičemž některé obytné objekty leží ve vzdálenosti přibližně 500 m od navrhované plochy. Významnou skutečností je rovněž konfigurace terénu, kdy se akcelerační oblast nachází v údolní krajině obklopené z více stran vyvýšenými polohami. Údolí je vůči navrhované ploše otevřeno ze dvou stran směrem k obytné zástavbě, což může zesilovat vizuální působení budoucích větrných elektráren a ovlivňovat šíření hluku v území. Dokumentace SEA však dostatečně neprokazuje, že byly všechny obytné objekty a souvisle obydlené části sídel nacházející se v tomto prostoru identifikovány a zahrnuty do hodnocení vlivů na obyvatelstvo, kvalitu bydlení, krajinný ráz a sociální přijatelnost návrhu. Nejsou rovněž podrobně vyhodnoceny možné kumulativní účinky vyplývající z morfologie terénu a z koncentrace obytné zástavby v okolních údolních a svahových polohách. Tím dochází k podhodnocení skutečné intenzity střetu navrhované akcelerační oblasti AOV50 – Obrataň s obytnou funkcí území a s oprávněnými zájmy obyvatel dotčených sídel. Dokumentace SEA současně vůbec neřeší skutečnost, že ochrana obyvatel se nevztahuje pouze na samotné stavby, ale také na jejich chráněné venkovní prostory, zejména zahrady, dvory a další bezprostředně užívané části obytného prostředí. Posuzování vzdáleností pouze od obvodových zdí staveb proto významně zkresluje skutečný rozsah dotčeného obytného území. Dalším zásadním problémem je nepřesnost samotných mapových podkladů. Dokumentace pracuje s příliš velkým měřítkem výkresů akcelerační oblasti a neumožňuje přesné porovnání hranic AOV50 – Obrataň s katastrální mapou a skutečným umístěním obytných objektů. V důsledku toho nelze objektivně ověřit skutečné vzdálenosti mezi hranicí akcelerační oblasti a konkrétní obytnou zástavbou. SEA současně nepředkládá žádné odborné zdůvodnění, proč má být právě vzdálenost 500 m považována za dostatečnou z hlediska ochrany veřejného zdraví. Dokumentace pracuje s touto hodnotou jako s univerzálním kritériem, aniž by objektivně hodnotila konkrétní podmínky území, zejména konfiguraci terénu, meteorologické podmínky, kumulaci více zařízení, šíření hluku v noční době, amplitudovou modulaci, nízkofrekvenční hluk a specifický charakter venkovské krajiny s nízkou původní hlukovou zátěží. Takový postup je odborně neodůvodněný.	

Poř. č.	Připomínkové místo	Číslo jednací	Článek	AO	Připomínka	Vyhodnocení
					Dokumentace současně nepředkládá žádné objektivní odborné zdůvodnění, proč má být právě vzdálenost 500 m považována za dostatečnou z hlediska ochrany veřejného zdraví. Samotný pořizovatel přitom v odůvodnění Změny č. 2 ÚRP připouští, že větší odstupové vzdálenosti nebyly použity především proto, že by akcelerační oblasti nesplnily požadovaný výkonový cíl. Minimální odstup tak nebyl stanoven na základě zdravotních kritérií, ale jako kompromis umožňující dosažení energetických cílů návrhu. Současně je nutné zdůraznit, že samotné splnění hygienických limitů hluku automaticky neznamená absenci zdravotních dopadů. Světová zdravotnická organizace (WHO) upozorňuje, že environmentální hluk představuje významný faktor ovlivňující veřejné zdraví i při úrovních expozice, které nemusí překračovat běžné hygienické limity. Dokument Environmental Noise Guidelines for the European Region (2018) uvádí, že dlouhodobá expozice environmentálnímu hluku je spojována zejména s obtěžováním obyvatel, poruchami spánku, zvýšenou stresovou zátěží a dalšími nepříznivými zdravotními účinky, přičemž doporučené hodnoty WHO vycházejí z principu prevence těchto dopadů ještě před dosažením úrovní považovaných za hygienicky nepřípustné. V odborné praxi posuzování vlivů větrných elektráren na životní prostředí jsou přitom běžně uvažovány i výrazně větší odstupové vzdálenosti, zpravidla kolem 1000 m, přičemž kratší vzdálenosti vyžadují detailní individuální posouzení konkrétních podmínek v území. Samotná vzdálenost 500 m proto nemůže být bez dalšího považována za automaticky bezpečnou hranici z hlediska ochrany veřejného zdraví. Současně je nutné zdůraznit, že hygienické limity hluku nepředstavují bezpečný práh bez zdravotních dopadů, ale pouze společensky akceptovatelnou míru zdravotního rizika. Samotné splnění limitních hodnot proto automaticky neznamená, že nedochází k obtěžování obyvatel, narušení pohody bydlení nebo jiným zdravotním dopadům. Paušální stanovení vzdálenosti 500 m bez individuálního posouzení konkrétních podmínek území proto nemůže zajistit odpovídající ochranu veřejného zdraví. Dokumentace SEA však žádné takové individuální posouzení neobsahuje a své závěry zakládá převážně pouze na obecném předpokladu vzdálenosti od obytné zástavby. Takový postup neumožňuje objektivně posoudit skutečné dopady návrhu na veřejné zdraví obyvatel. Takový postup je v rozporu se zákonem č. 258/2000 Sb., o ochraně veřejného zdraví, se zákonem č. 100/2001 Sb., o posuzování vlivů na životní prostředí, s požadavkem na dostatečné zjištění skutkového stavu i s principem prevence a principem předběžné opatrnosti. Dokumentace SEA je proto v této části nepřezkoumatelná. **Návrh řešení:** Požadujeme objektivní přezkoumání skutečných odstupových vzdáleností obytné zástavby od hranice akcelerační oblasti, doplnění přesných mapových podkladů umožňujících ověření vzdáleností vůči katastrální mapě, vyhodnocení chráněných venkovních prostor staveb, individuální posouzení hlukových dopadů na všechny obytné objekty nacházející se v blízkosti AOV50 – Obrataň a odborné zdůvodnění navržené odstupové vzdálenosti z hlediska ochrany veřejného zdraví. Pokud nebude možné uvedené nedostatky objektivně a přezkoumatelně odstranit, požadujeme vypuštění akcelerační oblasti AOV50 – Obrataň a souvisejícího územního opatření z návrhu Změny č. 2 Územního rozvojového plánu ČR. **Připomínka č. 70: Nepřípustné odložení zdravotního hodnocení do navazujících řízení**	

Poř. č.	Připomínkové místo	Číslo jednací	Článek	AO	Připomínka	Vyhodnocení
					Dokumentace SEA nepřípustně odkládá podstatnou část posouzení vlivů na veřejné zdraví až do navazujících řízení, přestože právě tyto vlivy představují jednu z klíčových otázek přijatelnosti navržené akcelerační oblasti AOV50 – Obrataň. SEA sama výslovně uvádí, že podrobná hluková studie bude zpracována až v navazujících řízeních, režim provozu větrných elektráren bude stanoven až na základě budoucích akustických posouzení, kumulativní působení hluku bude řešeno až následně a další konkrétní podmínky ochrany obyvatel budou teprve dodatečně dopracovány. V podmínkách územního opatření je konkrétně uvedeno: „Pro navazující řízení dle stavebního zákona zpracovat podrobnou hlukovou studii působení hluku na obytnou zástavbu (chráněné venkovní prostory) zahrnující kumulativní působení ostatních existujících a povolených (a plánovaných zařazených v databázi) zdrojů hluku a na jejím základě zpracovat režim provozu VTE.“ SEA tedy sama potvrzuje, že skutečné hlukové poměry v území nejsou v době pořizování dokumentace známy, kumulativní vlivy nejsou objektivně vyhodnoceny, dopady provozu na obyvatelstvo nebyly reálně posouzeny a podstatné otázky ochrany veřejného zdraví mají být teprve dodatečně zjišťovány. Takový postup je však v rozporu se samotným smyslem procesu SEA. Nelze připustit, aby byly zásadní otázky ochrany veřejného zdraví teprve dodatečně zjišťovány až v navazujících řízeních, pokud právě jejich výsledky mohou zásadním způsobem ovlivnit přijatelnost celé akcelerační oblasti. Posouzení vlivů na veřejné zdraví musí být provedeno již na úrovni SEA, tedy ve fázi, kdy ještě může reálně ovlivnit rozhodování o samotné přijatelnosti návrhu koncepce. Posouzení vlivů koncepce na životní prostředí a veřejné zdraví má být provedeno již na úrovni strategického hodnocení, tedy v okamžiku, kdy je ještě možné objektivně posoudit přijatelnost samotného návrhu koncepce a případně rozhodnout o jeho změně nebo vypuštění. Nelze připustit, aby byly zásadní otázky ochrany veřejného zdraví přesouvány až do navazujících řízení, pokud právě jejich výsledky mohou zásadním způsobem ovlivnit přijatelnost celé akcelerační oblasti. Dokumentace SEA současně neobsahuje konkrétní akustický model území, regionální hlukový model, scénářové hodnocení provozu, detailní posouzení nočního provozu, objektivní vyhodnocení amplitudové modulace ani hodnocení dlouhodobých psychosociálních dopadů na obyvatelstvo. Přesto dokumentace uzavírá, že vlivy na veřejné zdraví budou zanedbatelné. Takový závěr je však činěn bez odpovídajícího skutkového podkladu. Obdobně je do budoucích řízení odkládáno také hodnocení dalších významných vlivů na obyvatelstvo, zejména konkrétní režim provozu větrných elektráren, monitoring hlukové zátěže, podrobné posouzení kumulativních vlivů i detailní hodnocení stroboskopického efektu a dalších specifických dopadů provozu VTE. SEA tak ve skutečnosti nehodnotí konkrétní dopady navržené akcelerační oblasti, ale pouze předpokládá, že případné problémy budou vyřešeny až následně v navazujících řízeních. Takový postup je v rozporu s principem prevence a principem předběžné opatrnosti. Metodika SEA přitom vyžaduje, aby byly významné vlivy koncepce identifikovány, vyhodnoceny a posouzeny již na strategické úrovni. Není přípustné, aby byly podstatné nejistoty týkající se ochrany veřejného zdraví ponechány bez odpovídajícího vyhodnocení s tím, že budou řešeny až v budoucnu. Judikatura správních soudů (např. rozsudky NSS č.j. 1 Ao 7/2011-526 a č.j. 7 Ao 7/2010-133) současně dlouhodobě potvrzuje, že nelze odkládat posouzení zásadních vlivů záměru nebo koncepce do navazujících řízení, pokud právě tyto vlivy mohou ovlivnit samotnou přijatelnost návrhu. Posouzení musí být provedeno v takové fázi přípravy, kdy ještě může reálně ovlivnit rozhodování o koncepci.	

Poř. č.	Připomínkové místo	Číslo jednací	Článek	AO	Připomínka	Vyhodnocení
					Dokumentace SEA však v této části pracuje převážně pouze s obecnými předpoklady a neurčitými budoucími podmínkami, aniž by objektivně vyhodnotila skutečné dopady návrhu na veřejné zdraví obyvatel. Takový postup činí dokumentaci SEA v této části nepřezkoumatelnou. Takový postup je v rozporu se zákonem č. 100/2001 Sb., o posuzování vlivů na životní prostředí, se zákonem č. 258/2000 Sb., o ochraně veřejného zdraví, s principem prevence, s principem předběžné opatrnosti i s požadavkem na dostatečné zjištění skutkového stavu. **Návrh řešení:** Požadujeme doplnění komplexního zdravotního hodnocení již na úrovni SEA, zpracování detailního regionálního hlukového modelu, vyhodnocení kumulativních vlivů více větrných elektráren, posouzení nočního provozu, vyhodnocení amplitudové modulace, nízkofrekvenčního hluku a infrazvuku, objektivní posouzení stroboskopického efektu a vyhodnocení skutečných dlouhodobých dopadů návrhu na veřejné zdraví obyvatel ještě před schválením akcelerační oblasti. Pokud nebude možné uvedené nedostatky objektivně a přezkoumatelně odstranit, požadujeme vypuštění akcelerační oblasti AOV50 – Obrataň a souvisejícího územního opatření z návrhu Změny č. 2 Územního rozvojového plánu ČR. **Připomínka č. 71: Poruchy spánku, chronické obtěžování a psychosociální dopady** Dokumentace SEA nedostatečně hodnotí dlouhodobé psychosociální dopady provozu větrných elektráren na obyvatelstvo dotčeného území. Hodnocení vlivů na veřejné zdraví je redukováno převážně na obecné posouzení hygienických limitů hluku, aniž by byly odpovídajícím způsobem vyhodnoceny dlouhodobé účinky chronického obtěžování obyvatel, narušení spánku, stresové zátěže a změn kvality života. SEA přitom sama připouští možnost obtěžování obyvatel v noční době, současně však bez odpovídajícího odborného podkladu uzavírá, že vlivy na veřejné zdraví budou zanedbatelné. Dokumentace neobsahuje hodnocení dlouhodobého subjektivního obtěžování obyvatel, posouzení chronické stresové zátěže, analýzu narušení spánku, hodnocení dopadů změny charakteru životního prostředí ani posouzení dlouhodobých psychosociálních dopadů na kvalitu života obyvatel venkovského území. Takový postup je nedostatečný. Světová zdravotnická organizace (WHO) ve svých Environmental Noise Guidelines for the European Region (2018) potvrzuje, že environmentální hluk představuje významný problém veřejného zdraví a že hluk z větrných elektráren je spojován zejména s chronickým obtěžováním obyvatel, poruchami spánku, stresovými reakcemi a zhoršením kvality života. Přehledová studie van Kamp a van den Berg (2021) potvrzuje, že nejkonzistentnější vědecké důkazy existují právě pro souvislost mezi hlukem větrných elektráren, subjektivním obtěžováním obyvatel, poruchami spánku a dlouhodobou psychosociální zátěží. Autoři současně upozorňují, že intenzita obtěžování není závislá pouze na samotné hladině hluku, ale také na amplitudové modulaci, nočním provozu, proměnlivosti hluku a dlouhodobé změně životního prostředí. Systematická přehledová studie Onakpoya et al. (2015) potvrzuje souvislost mezi provozem větrných elektráren a zvýšeným výskytem poruch spánku, subjektivního obtěžování, stresových reakcí, zhoršené psychické pohody a snížení kvality života obyvatel. Studie Pedersen a Persson Waye (2004, 2007) potvrzují, že hluk větrných elektráren je obyvateli vnímán jako významně rušivější než jiné běžné zdroje environmentálního hluku při srovnatelných hladinách	

Poř. č.	Připomínkové místo	Číslo jednací	Článek	AO	Připomínka	Vyhodnocení
					hlukové zátěže. Autoři upozorňují zejména na význam amplitudové modulace, pulzního charakteru hluku, nočního provozu a specifického charakteru venkovského prostředí s nízkou původní hlukovou zátěží. Studie Shepherd et al. (2014) potvrzuje významné zhoršení kvality života obyvatel žijících v blízkosti větrných elektráren, zejména v oblastech psychické pohody, kvality spánku, možnosti relaxace a celkové spokojenosti s životním prostředím. Studie Jalali et al. (2016) dále potvrzuje zhoršení kvality života a subjektivního zdravotního stavu obyvatel po uvedení větrných elektráren do provozu. Autoři zaznamenali významné změny zejména v oblasti psychické pohody, kvality spánku a subjektivního vnímání zdraví. Přehledová studie Freiberg et al. (2019) současně potvrzuje, že nejčastěji doloženými účinky dlouhodobé expozice hluku z větrných elektráren jsou chronické obtěžování, poruchy spánku, stresové reakce a zhoršení psychické pohody obyvatel. O to významnější je požadavek na důslednou ochranu citlivých skupin obyvatel, zejména dětí, seniorů, osob s chronickými zdravotními obtížemi, osob s poruchami spánku a dalších osob citlivých na dlouhodobou hlukovou a psychosociální zátěž. Právě u těchto skupin může dlouhodobé působení hluku, nočního provozu, amplitudové modulace a chronického obtěžování představovat významnější zásah do kvality života, psychické pohody a zdravotního stavu než u běžné populace. Dokumentace SEA však žádné specifické posouzení dopadů na citlivé skupiny obyvatel neobsahuje. SEA však žádné odpovídající hodnocení těchto dlouhodobých psychosociálních dopadů neobsahuje. Dokumentace současně vůbec nehodnotí dlouhodobé změny charakteru životního prostředí, narušení klidového charakteru krajiny, změnu subjektivního vnímání domova ani dlouhodobé psychologické dopady spojené s industrializací venkovského prostoru. Takový postup neumožňuje objektivně posoudit skutečné dopady návrhu na veřejné zdraví a kvalitu života obyvatel. Současně je nutné zdůraznit, že samotné splnění hygienických limitů hluku automaticky neznamená absenci zdravotních dopadů. WHO potvrzuje, že chronické obtěžování obyvatel, poruchy spánku a psychosociální dopady mohou vznikat i při formálním splnění hygienických limitů hluku. Dokumentace SEA se však s těmito skutečnostmi nevypořádává a bez odpovídajícího odborného podkladu uzavírá, že vlivy na veřejné zdraví budou zanedbatelné. Dokumentace SEA současně pracuje s vnitřně rozporným závěrem, kdy sama připouští možnost obtěžování obyvatel v noční době, avšak bez odpovídajícího odborného podkladu současně uzavírá, že vlivy na veřejné zdraví budou zanedbatelné a hodnotí je bodovým hodnocením „0“. Takový závěr není objektivně odůvodněn a činí dokumentaci v této části nepřezkoumatelnou. Takový postup je v rozporu se zákonem č. 258/2000 Sb., o ochraně veřejného zdraví, se zákonem č. 100/2001 Sb., o posuzování vlivů na životní prostředí, s doporučeními WHO pro ochranu obyvatel před environmentálním hlukem i s principem prevence a principem předběžné opatrnosti. Dokumentace SEA je proto v této části nepřezkoumatelná a skutkový stav nebyl dostatečně zjištěn. **Návrh řešení:** Požadujeme doplnění komplexního hodnocení psychosociálních dopadů provozu větrných elektráren, posouzení dlouhodobého chronického obtěžování obyvatel, hodnocení poruch spánku, analýzy dlouhodobé stresové zátěže, posouzení dopadů změny charakteru životního prostředí a objektivního vyhodnocení vlivů návrhu na kvalitu života obyvatel dotčeného území.	

Poř. č.	Připomínkové místo	Číslo jednací	Článek	AO	Připomínka	Vyhodnocení
					Pokud nebude možné uvedené nedostatky objektivně a přezkoumatelně odstranit, požadujeme vypuštění akcelerační oblasti AOV50 – Obrataň a souvisejícího územního opatření z návrhu Změny č. 2 Územního rozvojového plánu ČR. **Připomínka č. 72: Nízkofrekvenční hluk, infrazvuk a amplitudová modulace** Dokumentace SEA prakticky nehodnotí problematiku nízkofrekvenčního hluku, infrazvuku a amplitudové modulace hluku větrných elektráren, přestože právě tyto složky představují jednu z nejvýznamnějších odborných otázek při posuzování vlivů větrných elektráren na obyvatelstvo a veřejné zdraví. Hodnocení hlukové zátěže v SEA je založeno převážně pouze na obecných A-vážených hlukových veličinách (LAeq), aniž by dokumentace objektivně vyhodnotila nízkofrekvenční složky hluku, infrazvuk, amplitudovou modulaci, pulzní charakter hluku, proměnlivost hlukové zátěže v noční době ani vliv konkrétních meteorologických podmínek na šíření těchto složek hluku. Dokumentace současně neobsahuje spektrální analýzu hluku, model šíření nízkofrekvenčního hluku, hodnocení amplitudové modulace ani objektivní vyhodnocení dlouhodobé noční expozice obyvatel těmto specifickým složkám hluku. Takový postup je nedostatečný. Studie Møller a Pedersen (2011) potvrzuje, že velké větrné elektrárny produkují významný podíl nízkofrekvenčního hluku, který může být běžnými metodami hodnocení hluku podhodnocován. Autoři současně upozorňují, že standardní A-vážené hodnocení hluku nemusí odpovídajícím způsobem zachytit specifické nízkofrekvenční složky hluku produkované velkými větrnými elektrárnami. Studie Hansen, Zajamšek a Hansen (2017) dále potvrzuje, že větrné elektrárny produkují nízkofrekvenční hluk a infrazvukové složky, jejichž šíření a subjektivní vnímání je výrazně ovlivňováno meteorologickými podmínkami, stabilitou atmosféry, směrem větru, konfigurací terénu a nočními provozními podmínkami. Studie Chiu et al. (2020) upozorňuje, že běžné postupy hodnocení hluku nemusí dostatečně postihnout nízkofrekvenční složky hluku z větrných elektráren a že přesné vyhodnocení vyžaduje detailní modelování konkrétních podmínek v území, včetně meteorologických vlivů a šíření hluku v různých frekvenčních pásmech. Studie Michaud et al. (2018) současně potvrzuje souvislost mezi specifickými charakteristikami hluku větrných elektráren, zejména amplitudovou modulací a pulzním charakterem zvuku, a zvýšeným výskytem poruch spánku, subjektivního rušení a obtěžování obyvatel. Studie Nguyen, Hansen a Zajamšek (2022) dále potvrzuje, že amplitudová modulace představuje významný faktor subjektivního obtěžování obyvatel a že její intenzita se významně mění zejména v noční době, při specifických meteorologických podmínkách a při určitých směrech proudění vzduchu. SEA však žádné odpovídající hodnocení amplitudové modulace, nízkofrekvenčního hluku ani infrazvuku neobsahuje. Dokumentace současně vůbec nehodnotí, zda běžné LAeq limity použité v SEA odpovídajícím způsobem zachycují skutečnou hlukovou zátěž obyvatel vystavených dlouhodobému provozu rozsáhlého souboru větrných elektráren. Současně je významné, že české metodické podklady Ministerstva zdravotnictví (2017) a Státního zdravotního ústavu (2017) samy výslovně počítají s měřením infrazvuku a nízkofrekvenčních složek hluku. Metodický návod Ministerstva zdravotnictví pro měření a hodnocení hluku v mimopracovním prostředí přímo odkazuje na normu ČSN ISO 7196 (1997) pro měření infrazvuku a stanovuje technické požadavky pro jeho měření a vyhodnocení. České zdravotnické metodiky tedy samy potvrzují odbornou významnost této problematiky. Dokumentace SEA však žádné odpovídající hodnocení infrazvuku ani nízkofrekvenčních složek hluku neobsahuje.	

Poř. č.	Připomínkové místo	Číslo jednací	Článek	AO	Připomínka	Vyhodnocení
					To je zvlášť významné v případě venkovského území s nízkou původní hlukovou zátěží, kde mohou být nízkofrekvenční a amplitudově modulované složky hluku subjektivně vnímány výrazně intenzivněji než v běžném městském prostředí. Dokumentace SEA současně nehodnotí dlouhodobou noční expozici, kumulativní působení více větrných elektráren, proměnlivost hluku v čase ani možné zesílení specifických frekvenčních složek v závislosti na meteorologických podmínkách a konfiguraci terénu. Takový postup neumožňuje objektivně posoudit skutečné dopady návrhu na veřejné zdraví obyvatel. Současně je nutné zdůraznit, že odborná literatura zabývající se zdravotními dopady hluku z větrných elektráren, včetně dokumentů WHO (2018) a přehledových studií Van Kamp a Van den Berg (2021) či Møller a Pedersen (2011), nepovažuje otázku dlouhodobých účinků nízkofrekvenčního hluku a amplitudové modulace za zcela uzavřenou a jednoznačně vyřešenou. Právě z tohoto důvodu je nezbytné uplatnit princip předběžné opatrnosti a požadovat podrobné vyhodnocení těchto vlivů již na úrovni SEA. Dokumentace SEA současně nehodnotí problematiku vibračních účinků a dynamických jevů souvisejících s provozem větrných elektráren. Odborná literatura potvrzuje, že větrné elektrárny představují dynamické systémy, u nichž vznikají vibrace ovlivňované konstrukcí zařízení, provozními podmínkami a meteorologickými faktory. Vibrační monitoring je proto standardní součástí provozu a diagnostiky větrných elektráren. Dokumentace SEA však neobsahuje žádné vyhodnocení možných vibračních účinků, nehodnotí případné šíření dynamických účinků v konkrétních geologických podmínkách území ani nepředkládá objektivní odborný podklad pro závěr o zanedbatelných vlivech. Přesto bez dalšího uzavírá, že vlivy na veřejné zdraví budou nevýznamné. Takový postup neumožňuje objektivně přezkoumat úplnost hodnocení vlivů návrhu na obyvatelstvo. Dokumentace SEA se však s těmito odbornými nejistotami nevypořádává a bez odpovídajícího odborného podkladu uzavírá, že vlivy na veřejné zdraví budou zanedbatelné. Takový postup je v rozporu se zákonem č. 258/2000 Sb., o ochraně veřejného zdraví, se zákonem č. 100/2001 Sb., o posuzování vlivů na životní prostředí, s doporučeními WHO pro ochranu obyvatel před environmentálním hlukem, i s principem prevence a principem předběžné opatrnosti. Dokumentace SEA je proto v této části nepřezkoumatelná a skutkový stav nebyl dostatečně zjištěn. **Návrh řešení:** Požadujeme doplnění detailního hodnocení nízkofrekvenčního hluku a infrazvuku, spektrální analýzy hlukové zátěže, objektivního vyhodnocení amplitudové modulace, posouzení dlouhodobé noční expozice obyvatel, scénářového hodnocení meteorologických podmínek, vyhodnocení kumulativního působení více větrných elektráren a objektivního posouzení skutečných dopadů těchto specifických složek hluku na veřejné zdraví obyvatel. Pokud nebude možné uvedené nedostatky objektivně a přezkoumatelně odstranit, požadujeme vypuštění akcelerační oblasti AOV50 – Obrataň a souvisejícího územního opatření z návrhu Změny č. 2 Územního rozvojového plánu ČR. **Připomínka č. 73: Stroboskopický efekt a vizuální zátěž obyvatel** Dokumentace SEA nedostatečně hodnotí problematiku stroboskopického efektu („shadow flicker“) a dlouhodobé vizuální zátěže obyvatel způsobené provozem větrných elektráren v akcelerační oblasti AOV50 – Obrataň.	

Poř. č.	Připomínkové místo	Číslo jednací	Článek	AO	Připomínka	Vyhodnocení
					SEA sama připouští možnost vzniku stroboskopického efektu, současně však bez odpovídajícího odborného podkladu uzavírá, že vlivy budou zanedbatelné. Dokumentace neobsahuje mapové vyhodnocení rozsahu flicker efektu, model dopadů na konkrétní obytné objekty, posouzení dlouhodobé vizuální zátěže obyvatel ani kumulativní hodnocení vizuálních dopadů rozsáhlého souboru větrných elektráren v krajině. Současně SEA nepředkládá model četnosti stroboskopického efektu, hodnocení sezónních změn, analýzu vlivu orientace svahů a terénu ani vyhodnocení skutečné expozice obyvatel v různých denních obdobích. Dokumentace současně výslovně odkládá podrobné hodnocení stroboskopického efektu až do navazujících řízení. Tím sama potvrzuje, že skutečné dopady na obyvatelstvo nejsou v době pořizování SEA objektivně známy. Takový postup je však v rozporu se smyslem procesu SEA, jehož účelem je právě identifikace a vyhodnocení významných vlivů koncepce již na strategické úrovni. Stroboskopický efekt přitom nepředstavuje pouze technický parametr provozu větrných elektráren, ale významný faktor ovlivňující kvalitu bydlení, psychickou pohodu obyvatel a subjektivní vnímání obytného prostředí. Opakované periodické stínění může zejména při dlouhodobé expozici představovat významný zdroj subjektivního obtěžování obyvatel. Přehledová studie van Kamp a van den Berg (2021) potvrzuje, že psychosociální dopady provozu větrných elektráren souvisejí nejen s hlukem, ale také s dlouhodobou změnou charakteru životního prostředí a subjektivním vnímáním krajiny obyvateli. Studie Shepherd et al. (2014) současně potvrzuje významné zhoršení kvality života obyvatel žijících v blízkosti větrných elektráren, zejména v oblastech psychické pohody, možnosti relaxace a spokojenosti s obytným prostředím. Studie Jalali et al.(2016) dále potvrzuje zhoršení subjektivního zdravotního stavu a kvality života obyvatel po uvedení větrných elektráren do provozu, přičemž významnou roli hrála právě dlouhodobá změna charakteru prostředí a subjektivní vnímání zásahu do krajiny. Ve studiích Pedersen, Persson Waye (2007) je současně dlouhodobě upozorňováno, že subjektivní obtěžování obyvatel není způsobeno pouze samotnou hlukovou zátěží, ale také vizuální dominancí větrných elektráren, změnou charakteru krajiny, nočním výstražným osvětlením, pohybem rotorů a dlouhodobou proměnou původně klidného venkovského prostředí. SEA však žádné odpovídající komplexní posouzení těchto dlouhodobých vizuálních a psychosociálních dopadů neobsahuje. Dokumentace současně nehodnotí kumulativní vizuální působení většího počtu větrných elektráren, změnu charakteru krajiny, vliv na kvalitu bydlení, ani dlouhodobé psychologické dopady spojené s industrializací venkovského prostoru. To je zvlášť významné v případě území s dosud převážně přírodním a venkovským charakterem krajiny, kde může být vizuální dominance rozsáhlých větrných elektráren subjektivně vnímána výrazně intenzivněji než v urbanizovaném prostředí. Dokumentace SEA se s těmito skutečnostmi nevypořádává a bez odpovídajícího odborného podkladu uzavírá, že vlivy budou zanedbatelné. Takový postup je v rozporu se zákonem č. 100/2001 Sb., o posuzování vlivů na životní prostředí, se zákonem č. 258/2000 Sb., o ochraně veřejného zdraví, s principem prevence, s principem předběžné opatrnosti i s požadavkem na dostatečné zjištění skutkového stavu. Dokumentace SEA je proto v této části nepřezkoumatelná.	

Poř. č.	Připomínkové místo	Číslo jednací	Článek	AO	Připomínka	Vyhodnocení
					Návrh řešení: Požadujeme doplnění detailního mapového vyhodnocení stroboskopického efektu, modelu dopadů na konkrétní obytné objekty, hodnocení dlouhodobé vizuální zátěže obyvatel, kumulativního vizuálního posouzení celé akcelerační oblasti, analýzy vlivů na kvalitu bydlení a psychickou pohodu obyvatel a objektivního posouzení dlouhodobých psychosociálních dopadů změny krajinného prostředí. Pokud nebude možné uvedené nedostatky objektivně a přezkoumatelně odstranit, požadujeme vypuštění akcelerační oblasti AOV50 – Obrataň a souvisejícího územního opatření z návrhu Změny č. 2 Územního rozvojového plánu ČR. **Připomínka č. 74: Rozpor s právními předpisy a principem předběžné opatrnosti** Dokumentace SEA vykazuje v oblasti ochrany veřejného zdraví závažné systémové nedostatky, které způsobují její nepřezkoumatelnost a současně vedou k nedostatečnému zjištění skutkového stavu. Posouzení vlivů akcelerační oblasti AOV50 – Obrataň na obyvatelstvo a veřejné zdraví je založeno převážně na obecných předpokladech, neúplných podkladech a budoucích podmínkách, které mají být teprve dopracovány v navazujících řízeních. SEA přitom neobsahuje komplexní zdravotní hodnocení, nehodnotí dostatečně kumulativní vlivy, neobsahuje detailní akustické posouzení, neřeší odpovídajícím způsobem nízkofrekvenční hluk, infrazvuk ani amplitudovou modulaci, nehodnotí dlouhodobé psychosociální dopady, neobsahuje objektivní vyhodnocení stroboskopického efektu a významnou část podstatných vlivů odkládá až do budoucích navazujících řízení. Dokumentace současně bez odpovídajícího odborného podkladu opakovaně uzavírá, že vlivy na veřejné zdraví budou „zanedbatelné“, přestože sama připouští možnost obtěžování obyvatel v noční době a současně potvrzuje potřebu budoucích podrobných studií. Takový postup je v rozporu se zákonem č. 100/2001 Sb., o posuzování vlivů na životní prostředí, podle kterého musí být významné vlivy koncepce na obyvatelstvo a veřejné zdraví objektivně vyhodnoceny již na úrovni SEA. Posouzení musí být provedeno v rozsahu umožňujícím objektivně posoudit přijatelnost navržené koncepce ještě před jejím schválením. Současně je postup SEA v rozporu se zákonem č. 258/2000 Sb., o ochraně veřejného zdraví, jehož účelem je ochrana obyvatel před škodlivými účinky hluku a dalších negativních faktorů životního prostředí. Dokumentace SEA je dále v rozporu s nařízením vlády č. 272/2011 Sb., o ochraně zdraví před nepříznivými účinky hluku a vibrací, protože otázku skutečné hlukové zátěže obyvatel nepodkládá konkrétními akustickými modely ani objektivním vyhodnocením specifických složek hluku typických pro provoz větrných elektráren. SEA současně nehodnotí dostatečně amplitudovou modulaci, nízkofrekvenční hluk, infrazvuk, dlouhodobou noční expozici ani kumulativní působení více zařízení. Takový postup neumožňuje objektivně posoudit skutečné dopady návrhu na veřejné zdraví obyvatel. Závažným nedostatkem dokumentace je rovněž skutečnost, že podstatná část hodnocení vlivů na veřejné zdraví je nepřípustně odložena až do navazujících řízení. Dokumentace sama uvádí, že podrobné hlukové studie, režim provozu větrných elektráren, kumulativní hodnocení hluku a další ochranná opatření budou teprve zpracovány následně.	

Poř. č.	Připomínkové místo	Číslo jednací	Článek	AO	Připomínka	Vyhodnocení
					Takový postup je v rozporu s principem prevence, podle kterého mají být možné negativní dopady identifikovány a řešeny již v okamžiku přípravy koncepce, nikoliv až následně po jejím schválení. Současně je postup SEA v rozporu s principem předběžné opatrnosti. Přehledová studie Van Kamp a Van den Berg (2021), shrnující výsledky dosavadního výzkumu zdravotních účinků hluku větrných elektráren, spolu s doporučeními World Health Organization obsaženými v dokumentu Environmental Noise Guidelines for the European Region (2018), upozorňují na existující odborné nejistoty a potřebu preventivního přístupu při hodnocení dlouhodobých dopadů hluku na obyvatelstvo. O to významnější je požadavek na důslednou ochranu citlivých skupin obyvatel, zejména dětí, seniorů, osob s chronickými zdravotními obtížemi, osob s poruchami spánku a dalších osob citlivých na dlouhodobou hlukovou a psychosociální zátěž. Právě u těchto skupin může dlouhodobé působení hluku, nočního provozu, amplitudové modulace a chronického obtěžování představovat významnější zásah do kvality života, psychické pohody a zdravotního stavu než u běžné populace. Dokumentace SEA však žádné specifické posouzení dopadů na citlivé skupiny obyvatel neobsahuje. SEA se však s těmito odbornými nejistotami nevypořádává a místo objektivního vyhodnocení významnou část podstatných otázek pouze přesouvá do budoucích řízení. Takový postup činí dokumentaci SEA nepřezkoumatelnou a skutkový stav nebyl dostatečně zjištěn. Takový postup je současně v rozporu s požadavkem na úplné a preventivní posouzení významných vlivů koncepce již na úrovni SEA a nepřípustně přesouvá podstatné otázky ochrany veřejného zdraví do navazujících řízení. Takový postup je v rozporu se zákonem č. 100/2001 Sb., o posuzování vlivů na životní prostředí, se zákonem č. 258/2000 Sb., o ochraně veřejného zdraví, s nařízením vlády č. 272/2011 Sb., o ochraně zdraví před nepříznivými účinky hluku a vibrací, s principem prevence, s principem předběžné opatrnosti i s požadavkem na dostatečné zjištění skutkového stavu. Dokumentace SEA je proto v této části nepřezkoumatelná. **Návrh řešení:** Požadujeme doplnění komplexního a objektivního hodnocení vlivů návrhu na veřejné zdraví, pracování detailních akustických a zdravotních studií již na úrovni SEA, objektivní vyhodnocení kumulativních vlivů, posouzení dlouhodobých psychosociálních dopadů, hodnocení amplitudové modulace, nízkofrekvenčního hluku a infrazvuku, vyhodnocení stroboskopického efektu a odstranění všech uvedených metodických a právních nedostatků dokumentace. Pokud nebude možné uvedené nedostatky objektivně a přezkoumatelně odstranit, požadujeme vypuštění akcelerační oblasti AOV50 – Obrataň a souvisejícího územního opatření z návrhu Změny č. 2 Územního rozvojového plánu ČR. **CH) Hmotné statky** **Připomínka č. 75: Pokles hodnoty nemovitostí a omezení pokojného užívání majetku** Ve Vyhodnocení vlivů na udržitelný rozvoj území (SEA), v části věnované hmotným statkům, je vliv akcelerační oblasti AOV50 – Obrataň hodnocen jako nulový. Tento závěr však není podložen reálným posouzením ekonomických dopadů na obytné nemovitosti a rekreační objekty v okolí akcelerační oblasti. Studie Westlund a Wilhelmsson (2021) potvrzuje, že hluk a vizuální dominance větrných elektráren představují významné negativní externality ovlivňující atraktivitu bydlení. Studie Dröes a Koster (2016)	

Poř. č.	Připomínkové místo	Číslo jednací	Článek	AO	Připomínka	Vyhodnocení
					dále potvrzuje negativní vliv větrných elektráren na ceny obytných nemovitostí zejména v lokalitách s výraznou vizuální a hlukovou expozicí. Studie Slavata a kol. (2025) analyzuje vývoj cen nemovitostí ve 12 obcích (šest dvojic srovnatelných lokalit s VTE a bez nich) na základě údajů katastru nemovitostí za období 2014–2024. Podle studie přítomnost VTE nemá negativní dopad na ceny nemovitostí. Studie však pracuje s cenami za celé katastrální území obcí. Tento postup může vést ke statistickému zkreslení výsledků, protože do průměrných cen jsou zahrnuty i nemovitosti ve značné vzdálenosti od záměru, které nejsou jeho přítomností prakticky ovlivněny. Studie nepracuje s proměnnými, které mohou cenu rezidenčních nemovitostí ovlivnit, zejména se vzdáleností od VTE, jejich přímou viditelností z obytných objektů, velikostí projektu a fází jeho realizace. Použití agregovaných dat za celé katastrální území tak může vést k „rozředění“ případných negativních dopadů na nemovitosti nacházející se v bezprostředním okolí záměru. Z těchto důvodů nelze závěry studie bez dalšího považovat za reprezentativní pro nemovitosti vystavené přímé vizuální nebo akustické expozici VTE. Z dokumentace SEA však nevyplývá žádné konkrétní individuální posouzení dopadů na nemovitosti v bezprostřední blízkosti navrhovaných větrných elektráren ani vyhodnocení specifických podmínek dotčeného území. Dokumentace SEA tyto ekonomické dopady vůbec nehodnotí, přestože sama připouští vzdálenosti obytné zástavby kolem 500 metrů od akcelerační oblasti. Současně dochází k zásahu do vlastnických práv chráněných článkem 11 Listiny základních práv a svobod. Tento zásah spočívá zejména ve snížení kvality obytného prostředí v důsledku blízkosti větrných elektráren, jejich vizuální dominance, hlukové zátěže, světelného znečištění a celkového zhoršení charakteru prostředí. Takový postup je v rozporu se zákonem č. 100/2001 Sb., o posuzování vlivů na životní prostředí, s článkem 11 Listiny základních práv a svobod, s požadavkem objektivního a přezkoumatelného vyhodnocení vlivů na hmotné statky a s principem prevence. Dokumentace SEA je proto v této části nepřezkoumatelná. **Návrh řešení:** Požadujeme doplnění detailního ekonomického hodnocení dopadů na obytné a rekreační nemovitosti, vyhodnocení vlivu hluku, vizuální dominance a světelného znečištění na kvalitu bydlení a tržní hodnotu majetku a doplnění posouzení zásahů do vlastnických práv a pokojného užívání majetku podle článku 11 Listiny základních práv a svobod. Pokud nebude možné uvedené nedostatky objektivně a přezkoumatelně odstranit, požadujeme vypuštění akcelerační oblasti AOV50 – Obrataň a souvisejícího územního opatření z návrhu Změny č. 2 Územního rozvojového plánu ČR. **Připomínka č. 76: Nepřímé omezení vlastnického práva a zásah do kvality bydlení** Dokumentace SEA nehodnotí nepřímé zásahy do vlastnického práva vyvolané dlouhodobou hlukovou zátěží, vizuální dominancí větrných elektráren, světelným znečištěním a změnou charakteru prostředí. Návrh AOV50 – Obrataň je proto v rozporu s článkem 11 Listiny základních práv a svobod i s článkem 8 Evropské úmluvy o ochraně lidských práv a základních svobod. Přehledová studie Freiberg et al. (2019) uvádí, že dlouhodobé vystavení hluku, blikání, vizuální dominanci a industrializaci krajiny může vést ke zvýšenému stresu, zhoršení psychické pohody a pocitu narušení bezpečného domácího prostředí. Studie van Kamp a van den Berg (2021) dále potvrzuje, že významnou	

Poř. č.	Připomínkové místo	Číslo jednací	Článek	AO	Připomínka	Vyhodnocení
					roli hraje amplitudová modulace, pulzující charakter zvuku, noční provoz a subjektivní pocit ztráty kontroly nad prostředím. Studie Westlund a Wilhelmsson (2021) současně potvrzuje, že negativní externality větrných elektráren mají přímý vliv na subjektivní kvalitu bydlení a vnímání obytného prostředí. Tyto psychosociální dopady představují významnou součást kvality bydlení a pokojného užívání majetku, kterou dokumentace SEA vůbec nevyhodnocuje. Evropský soud pro lidská práva ve věci Hatton and Others v. United Kingdom (2003) současně zdůraznil povinnost státu zachovávat spravedlivou rovnováhu mezi veřejným zájmem a právem jednotlivce na ochranu soukromého a rodinného života a pokojné užívání majetku. Takový postup je v rozporu s článkem 11 Listiny základních práv a svobod, s článkem 8 Evropské úmluvy o ochraně lidských práv a základních svobod, s judikaturou Evropského soudu pro lidská práva, se zákonem č. 100/2001 Sb., o posuzování vlivů na životní prostředí a s principem proporcionality zásahu do vlastnických práv. Dokumentace SEA je proto v této části nepřezkoumatelná. **Návrh řešení:** Požadujeme doplnění detailního hodnocení psychosociálních dopadů hluku, vizuální dominance a světelného znečištění na kvalitu bydlení, posouzení zásahů do pokojného užívání majetku a soukromého života a doplnění vyhodnocení dlouhodobých dopadů na psychickou pohodu a obytné prostředí obyvatel. Pokud nebude možné uvedené nedostatky objektivně a přezkoumatelně odstranit, požadujeme vypuštění akcelerační oblasti AOV50 – Obrataň a souvisejícího územního opatření z návrhu Změny č. 2 Územního rozvojového plánu ČR. **Připomínka č. 77: Rekreační hodnota krajiny a ekonomické dopady na území** Dokumentace SEA vůbec nehodnotí dopady na rekreační využití krajiny, turistickou atraktivitu území a související ekonomické hodnoty. Návrh akcelerační oblasti AOV50 – Obrataň je proto v rozporu s principy udržitelného rozvoje území a ochrany krajinného rázu. Studie Frantál a Kunc (2011) potvrzuje, že významná část návštěvníků vnímá větrné elektrárny jako narušení přírodního charakteru krajiny a snížení rekreační hodnoty území, zejména v krajinách s vysokou estetickou a přírodní hodnotou. Studie Westlund a Wilhelmsson (2021) současně potvrzuje, že negativní externality větrných elektráren mají socioekonomické dopady nejen na bydlení, ale i na vnímání krajiny a atraktivitu území. Tyto dopady mají přímý ekonomický význam pro vlastníky rekreačních objektů, provozovatele ubytovacích zařízení, místní podnikatele, obce orientované na venkovskou turistiku i dlouhodobou atraktivitu území pro rekreační využití. Dokumentace SEA však nehodnotí ekonomické dopady na rekreační využití krajiny, neposuzuje změnu atraktivity území, nehodnotí dopady na rekreační objekty ani neřeší dlouhodobé socioekonomické důsledky industrializace krajiny. Současně dokumentace zcela opomíjí skutečnost, že významnou hodnotou dotčeného území je právě zachovalý krajinný charakter, klidové prostředí a rekreační potenciál krajiny. Takový postup je v rozporu se zákonem č. 100/2001 Sb., o posuzování vlivů na životní prostředí, s cíli územního plánování podle stavebního zákona, s principy udržitelného rozvoje území, s požadavkem	

Poř. č.	Připomínkové místo	Číslo jednací	Článek	AO	Připomínka	Vyhodnocení
					objektivního hodnocení socioekonomických dopadů a s požadavkem ochrany krajiny jako součásti kvality života obyvatel. Dokumentace SEA je proto v této části nepřezkoumatelná. **Návrh řešení:** Požadujeme doplnění detailního socioekonomického hodnocení dopadů na rekreační využití krajiny, turistickou atraktivitu území a ekonomické hodnoty spojené s venkovskou turistikou, včetně posouzení dopadů na vlastníky rekreačních objektů, místní podnikatele a dlouhodobou atraktivitu území. Pokud nebude možné uvedené nedostatky objektivně a přezkoumatelně odstranit, požadujeme vypuštění akcelerační oblasti AOV50 – Obrataň a souvisejícího územního opatření z návrhu Změny č. 2 Územního rozvojového plánu ČR. **Připomínka č. 78: Poškození místní infrastruktury a dopady stavební fáze** Dokumentace SEA bagatelizuje dopady výstavby na místní infrastrukturu a neobsahuje reálné posouzení důsledků nadrozměrné dopravy a intenzivní stavební činnosti. Návrh akcelerační oblasti AOV50 – Obrataň je proto v rozporu s požadavkem komplexního posouzení dopadů stavební fáze na území a infrastrukturu. Výstavba až 18 větrných elektráren představuje mimořádně rozsáhlý stavební zásah do území spojený s masivní stavební dopravou, přepravou nadrozměrných komponent, budováním přístupových komunikací, rozsáhlými zemními pracemi, manipulačními plochami, zvýšenou hlučností, prašností a dlouhodobým omezením dopravní obslužnosti území. Studie Bošnjaković et al. (2024) uvádí, že výstavba větrných elektráren vede k rozsáhlým zásahům do půdy, krajiny a infrastruktury. Studie Xia et al. (2025) potvrzuje, že přístupové komunikace a manipulační koridory často představují větší zásah do krajiny než samotné turbíny a vedou k erozi, fragmentaci a dlouhodobému narušení krajinné struktury. Výzkum Emenhiser (2020) současně upozorňuje na dlouhodobé zhutnění půdy způsobené těžkou technikou a na negativní dopady na infiltrační schopnost půdy a zemědělské využití území. Dokumentace SEA přitom nehodnotí skutečný rozsah stavební dopravy, neobsahuje vlečné studie pro přepravu nadrozměrných komponent, neposuzuje únosnost místních komunikací, nehodnotí rozsah nutného rozšiřování cest ani neřeší dlouhodobé dopady těžké techniky na obecní infrastrukturu a krajinu. Současně dokumentace nehodnotí dopady na místní a účelové komunikace, mostní konstrukce, dopravní bezpečnost ani ekonomické náklady budoucích oprav infrastruktury. Takový postup je v rozporu se zákonem č. 100/2001 Sb., o posuzování vlivů na životní prostředí, s požadavkem komplexního hodnocení všech fází záměru, s principem prevence environmentálních škod, s cíli ochrany krajiny a infrastruktury podle stavebního zákona a s požadavkem řádného zjištění skutečného stavu věci podle § 3 správního řádu. Dokumentace SEA je proto v této části nepřezkoumatelná. **Návrh řešení:** Požadujeme doplnění detailního hodnocení dopadů nadrozměrné dopravy a stavební činnosti na místní komunikace, obecní infrastrukturu a krajinu, vyhodnocení rozsahu zemních prací, manipulačních ploch a přístupových komunikací a doplnění analýzy dlouhodobých dopadů těžké techniky na půdu, erozi a infiltrační schopnost území. Současně požadujeme doplnění vlečných studií, posouzení únosnosti	

Poř. č.	Připomínkové místo	Číslo jednací	Článek	AO	Připomínka	Vyhodnocení
					komunikací, vyhodnocení nutnosti rozšiřování cest a analýzy ekonomických dopadů na obecní infrastrukturu. Pokud nebude možné uvedené nedostatky objektivně a přezkoumatelně odstranit, požadujeme vypuštění akcelerační oblasti AOV50 – Obrataň a souvisejícího územního opatření z návrhu Změny č. 2 Územního rozvojového plánu ČR. **Připomínka č. 79: Omezení budoucího rozvoje obcí a blokace území** Dokumentace SEA nehodnotí dlouhodobé dopady vymezení akcelerační oblasti AOV50 – Obrataň na budoucí rozvoj dotčených obcí, jejich územní plánování a ekonomickou stabilitu území. Vymezení akcelerační oblasti vytváří významnou právní i investiční nejistotu ohledně budoucího využití území, rozvoje bydlení, zastavitelných ploch a rozvojových záměrů obcí i soukromých vlastníků. Z podkladů současně vyplývá, že není jasné, jaké konkrétní důsledky bude mít akcelerační oblast pro budoucí změny územních plánů, rozvoj obytné zástavby, investice do území, rozvoj podnikání ani pro budoucí využití navazujících pozemků. Dokumentace SEA současně neobsahuje analýzu rozsahu územních omezení, dopadů ochranných pásem, dopadů na rozvojové plochy obcí ani ekonomických důsledků dlouhodobé blokace území. Dochází tak k situaci, kdy významná část území může být dlouhodobě zatížena nejistotou a omezeními, aniž by byly objektivně vyhodnoceny dopady na rozvoj obcí a majetková práva vlastníků. Takový zásah má přitom přímé důsledky pro hodnotu pozemků, rozvoj bydlení, investiční jistotu, ekonomickou stabilitu území i dlouhodobé plánování obcí. Takový postup je v rozporu se zákonem č. 100/2001 Sb., o posuzování vlivů na životní prostředí, s cíli územního plánování podle stavebního zákona, principem právní jistoty, principem prevence a s požadavkem objektivního vyhodnocení dopadů na hmotné statky a rozvoj území. Dokumentace SEA je proto v této části nepřezkoumatelná. **Návrh řešení:** Požadujeme doplnění detailního vyhodnocení dopadů akcelerační oblasti na budoucí rozvoj obcí, zastavitelné plochy, rozvoj bydlení, podnikání a investiční stabilitu území a doplnění analýzy rozsahu územních omezení vyplývajících z navržené akcelerační oblasti. Pokud nebude možné uvedené nedostatky objektivně a přezkoumatelně odstranit, požadujeme vypuštění akcelerační oblasti AOV50 – Obrataň a souvisejícího územního opatření z návrhu Změny č. 2 Územního rozvojového plánu ČR. **Připomínka č. 80: Ekonomické oslabení obcí a ztráta vyjednávací pozice samospráv** Dokumentace SEA nehodnotí ekonomické dopady systému akceleračních oblastí na dotčené obce ani oslabení jejich možnosti vyjednávat podmínky realizace projektů obnovitelných zdrojů energie. Vymezení akceleračních oblastí může významně oslabit možnost obcí vyjednávat plánovací smlouvy, stanovovat místní podmínky rozvoje, požadovat kompenzační opatření a ovlivňovat ekonomické podmínky realizace projektů. Současně dochází k situaci, kdy obce nesou významné infrastrukturní, krajinné a sociální dopady, avšak jejich možnost ovlivnit ekonomické podmínky projektu je výrazně oslabena.	

Poř. č.	Připomínkové místo	Číslo jednací	Článek	AO	Připomínka	Vyhodnocení
					Dokumentace SEA přitom nehodnotí ekonomické důsledky oslabení vyjednávací pozice obcí, neposuzuje dopady na obecní infrastrukturu a rozpočty ani neřeší otázku přiměřené ekonomické kompenzace negativních dopadů na území. Takový postup může vést k dlouhodobému přenášení environmentálních a infrastrukturních nákladů na místní samosprávy bez odpovídající ekonomické rovnováhy. Takový postup je v rozporu s principem proporcionality, cíli územního plánování podle stavebního zákona, principem udržitelného rozvoje území, principem prevence ekonomických škod a s požadavkem objektivního hodnocení socioekonomických dopadů koncepce. Dokumentace SEA je proto v této části nepřezkoumatelná. **Návrh řešení:** Požadujeme doplnění detailního hodnocení ekonomických dopadů systému akceleračních oblastí na dotčené obce, doplnění analýzy infrastrukturních a rozpočtových dopadů návrhu a objektivní vyhodnocení možností ekonomické kompenzace negativních důsledků pro místní samosprávy. Pokud nebude možné uvedené nedostatky objektivně a přezkoumatelně odstranit, požadujeme vypuštění akcelerační oblasti AOV50 – Obrataň a souvisejícího územního opatření z návrhu Změny č. 2 Územního rozvojového plánu ČR. **I) Nesouhlas dotčených obcí a veřejnosti** **Připomínka č. 81: Nesouhlas dotčených obcí, místní referendum a hromadná petice** Dokumentace SEA nedostatečně zohledňuje rozsah a intenzitu nesouhlasu dotčených obcí a veřejnosti s návrhem akcelerační oblasti AOV50 – Obrataň. V území přitom existuje dlouhodobě vyjadřovaný nesouhlas obyvatel i samospráv, který se projevil mimo jiné prostřednictvím usnesení zastupitelstev, petičních aktivit a místního referenda. Na správním území města Černovice proběhlo ve dnech 3. a 4. 10. 2025 místní referendum, jehož výsledek je platný a závazný. V referendu se většina hlasujících obyvatel vyslovila proti výstavbě větrných elektráren. Tento výsledek představuje přímé a legitimní vyjádření vůle obyvatel, které je nutné respektovat. Všechna zastupitelstva obcí v dotčeném území AOV50 – Obrataň (Dolní Hořice, Obrataň) přijala usnesení, kterým vyjádřila nesouhlas s vymezením AOV50 – Obrataň ve Změně č. 2 Územního rozvojového plánu České republiky. Tento nesouhlas představuje jednotné stanovisko samospráv v celém dotčeném území AOV50 – Obrataň. Obec Dolní Hořice – Usnesení zastupitelstva ze dne 27.4.2026 Obec Obrataň – Usnesení zastupitelstva č. 2/13/2026 ze dne 15.4.2026 Současně byla podána petice podle článku 18 Listiny základních práv a svobod na zastupitelstvo Jihočeského kraje a Kraje Vysočina, MMR a MŽP, kterou podepsalo za všechny čtyři akcelerační oblasti (AOV47 – 48 – 49 – 50) celkem 3.594 občanů. Petice dokládá nesouhlas s vymezením akceleračních oblastí v daném území a upozorňuje na negativní dopady na krajinu, životní prostředí a kvalitu života obyvatel.	

Poř. č.	Připomínkové místo	Číslo jednací	Článek	AO	Připomínka	Vyhodnocení
					Z podkladů vyplývá, že odpor veřejnosti není nahodilý ani individuální, ale představuje dlouhodobě formulovanou vůli významné části obyvatel dotčeného území. Přesto dokumentace SEA sociální konflikt prakticky nehodnotí a neobsahuje analýzu dlouhodobých společenských dopadů návrhu. Místní referendum i hromadné petice představují legitimní demokratické nástroje vyjadřování vůle obyvatel. Dokumentace však nevysvětluje, proč byl takto intenzivně vyjádřený nesouhlas veřejnosti (platné místní referendum s právně závazným výsledkem) a samospráv fakticky přehlédnut při vymezování akcelerační oblasti. Takový postup je v rozporu s článkem 8 Ústavy České republiky, s článkem 18 Listiny základních práv a svobod, s Aarhuskou úmluvou, s principem participativního rozhodování a s požadavkem objektivního vyhodnocení sociálních dopadů koncepce. Dokumentace SEA je proto v této části nepřezkoumatelná. **Návrh řešení:** Požadujeme doplnění objektivního vyhodnocení nesouhlasu dotčených obcí a veřejnosti, doplnění hodnocení sociálních konfliktů a dlouhodobých komunitních dopadů návrhu a zohlednění výsledků místního referenda a petičních aktivit při posuzování přijatelnosti akcelerační oblasti AOV50 – Obrataň. Pokud nebude možné uvedené nedostatky objektivně a přezkoumatelně odstranit, požadujeme vypuštění akcelerační oblasti AOV50 – Obrataň a souvisejícího územního opatření z návrhu Změny č. 2 Územního rozvojového plánu ČR. **Připomínka č. 82: Omezení účinné participace veřejnosti a obcí** Dokumentace SEA neprokazuje, že veřejnost a dotčené obce měly reálnou možnost účinně ovlivnit základní parametry návrhu akcelerační oblasti AOV50 – Obrataň již v rané fázi přípravy koncepce. Návrhy byly Ministerstvem pro místní rozvoj zveřejněny dne 14. 4. 2026, přičemž participace veřejnosti a samospráv probíhala až ve fázi již zpracovaného návrhu. V této fázi byly základní parametry akcelerační oblasti již fakticky předem stanoveny. Obce i obyvatelé tak neměli reálnou možnost ovlivnit samotný výběr lokality, rozsah návrhu ani základní strategické rozhodnutí o vymezení akcelerační oblasti. Dokumentace současně nehodnotí kvalitu participace, rozsah zapojení veřejnosti ani důsledky dlouhodobého sociálního konfliktu v území. Současné principy SEA přitom vyžadují aktivní a efektivní zapojení veřejnosti již v raných fázích přípravy koncepce, nikoli pouze formální možnost podávání připomínek k hotovému návrhu. Takový postup je v rozporu s Aarhuskou úmluvou, se směrnicí Evropského parlamentu a Rady 2001/42/ES, se zákonem č. 100/2001 Sb., o posuzování vlivů na životní prostředí, s principem participativního plánování a s požadavkem transparentního rozhodování veřejné správy. Dokumentace SEA je proto v této části nepřezkoumatelná. **Návrh řešení:** Požadujeme doplnění objektivního vyhodnocení kvality participace veřejnosti a samospráv, doplnění analýzy skutečné možnosti obcí ovlivnit návrh akcelerační oblasti a přepracování procesu participace tak, aby veřejnost a obce mohly reálně ovlivnit základní parametry návrhu již v rané fázi přípravy koncepce.	

Poř. č.	Připomínkové místo	Číslo jednací	Článek	AO	Připomínka	Vyhodnocení
					Pokud nebude možné uvedené nedostatky objektivně a přezkoumatelně odstranit, požadujeme vypuštění akcelerační oblasti AOV50 – Obrataň a souvisejícího územního opatření z návrhu Změny č. 2 Územního rozvojového plánu ČR. **Připomínka č. 83: Nesouhlas krajů a Senátu Parlamentu České republiky s vymezováním akceleračních oblastí** Dokumentace SEA nedostatečně zohledňuje zásadní nesouhlas dotčených krajů a Senátu Parlamentu České republiky s návrhem akcelerační oblasti AOV50 – Obrataň a s celkovým způsobem vymezování akceleračních oblastí. Rada Jihočeského kraje usnesením č. 538/2026/RK-38 ze dne 14. 5. 2026 schválila uplatnění připomínky k návrhu změny č. 2 Územního rozvojového plánu. Jihočeský kraj ve své připomínce výslovně požaduje: „Jihočeský kraj požaduje vypuštění všech akceleračních oblastí pro obnovitelné zdroje energie ve svém správním území." Jihočeský kraj současně uvádí, že vymezování akceleračních oblastí nebylo projednáno s dotčenými obcemi, dochází k oslabení postavení samospráv, návrh není dostatečně odborně podložen a akcelerační oblasti nejsou v souladu s krajskými koncepčními podklady ochrany krajiny. Krajský úřad Jihočeského kraje, odbor životního prostředí, zemědělství a lesnictví, dále vydal dne 14. 5. 2026 pod č. j. KUJCK 63859/2026 nesouhlasné stanovisko k územnímu opatření o podmínkách a zmírňujících opatřeních pro akcelerační oblast AOV50 – Obrataň. Toto nesouhlasné stanovisko bylo vydáno mimo jiné z důvodu nedostatečné ochrany krajinného rázu, nedostatečného vyhodnocení biologických a ekologických rizik, nedostatečného zohlednění krajinných hodnot a z důvodu rozporu s principy prevence a předběžné opatrnosti. Krajský úřad současně výslovně konstatuje, že: „Tyto odborné podklady nebyly v rámci stanovení podmínek a zmírňujících opatření pro AOV50 Obrataň nijak zohledněny." Podklady krajské samosprávy a stanovisko územního subjektu představují relevantní odborné i územní informace. Dokumentace neprokazuje, jak byly tyto podklady při vymezování akceleračních oblastí zohledněny. Stanoviska kraje nepředstavují pouze politická vyjádření, ale obsahují rovněž odborné a územní podklady vztahující se ke konkrétním podmínkám území. Významný je rovněž postoj Senátu Parlamentu České republiky. Výbor pro územní rozvoj, veřejnou správu a životní prostředí přijal dne 29. 4. 2026 usnesení č. 86 k akceleračním zónám a souvisejícímu vymezování akceleračních oblastí pro obnovitelné zdroje energie. Výbor Senátu v tomto usnesení mimo jiné zdůrazňuje význam zpětné vazby z regionů, žádá vládu, aby respektovala vůli místních samospráv, upozorňuje na riziko poškození života obyvatel v obcích a podporuje úpravu legislativy akceleračních oblastí. Výbor Senátu současně výslovně uvádí: „žádá vládu, aby respektovala vůli místních samospráv" a dále: „podporuje požadavek na úpravu legislativy akceleračních oblastí tak, aby zásadně nepoškozovala život obyvatel v obcích". Dokumentace SEA však neobsahuje analýzu institucionálního a společenského konfliktu ani nevysvětluje, proč jsou zásadní odborné a samosprávné výhrady ignorovány. Přitom se nejedná o jednotlivé izolované připomínky, ale o koordinovaný nesouhlas obou dotčených krajů, nesouhlas odborných orgánů ochrany přírody, nesouhlas dotčených obcí i kritické stanovisko Senátu Parlamentu České republiky. Takový postup je v rozporu s principem participativního plánování, principem ochrany samosprávy, Aarhuskou úmluvou, článkem 8 Ústavy České republiky, cíli SEA podle směrnice 2001/42/ES, požadavkem objektivního hodnocení sociálních a institucionálních dopadů koncepce a s principem transparentního a přezkoumatelného rozhodování veřejné správy.	

Poř. č.	Připomínkové místo	Číslo jednací	Článek	AO	Připomínka	Vyhodnocení
					Dokumentace SEA je proto v této části nepřezkoumatelná. **Návrh řešení:** Požadujeme doplnění objektivního vyhodnocení nesouhlasných stanovisek dotčených krajů, odborných orgánů ochrany přírody a Senátu Parlamentu České republiky. Současně požadujeme doplnění hodnocení institucionálních a společenských konfliktů, objektivní vyhodnocení rozporu s krajskými koncepčními dokumenty, transparentní vyhodnocení nesouhlasu samospráv a přezkoumatelné odůvodnění, proč nejsou zásadní odborné a samosprávné výhrady respektovány. Pokud nebude možné uvedené nedostatky objektivně a přezkoumatelně odstranit, požadujeme vypuštění akcelerační oblasti AOV50 – Obrataň a souvisejícího územního opatření z návrhu Změny č. 2 Územního rozvojového plánu ČR. **Připomínka č. 84: Oslabení ústavně chráněného postavení samospráv** Návrh akcelerační oblasti AOV50 – Obrataň představuje významný zásah do ústavně chráněného postavení místních samospráv a do jejich možnosti rozhodovat o rozvoji vlastního území. Z podkladů vyplývá, že centrální vymezování akceleračních oblastí výrazně omezuje možnost obcí ovlivnit budoucí využití území, rozvoj bydlení, ochranu krajiny i strategické směřování obce. Současně dochází k oslabení role zastupitelstev a místního územního plánování. Ústavní soud opakovaně zdůraznil, že právo obcí na samosprávu je ústavně zaručeno a že samospráva musí mít reálnou možnost řešit záležitosti místního významu na základě svého svobodného uvážení. Nález Ústavního soudu sp. zn. Pl. ÚS 22/22 (2023) potvrzuje, že výkon územní samosprávy musí zahrnovat reálnou možnost obcí řešit záležitosti místního významu na základě vlastního svobodného uvážení a prostřednictvím autonomního rozhodování svých zastupitelstev rozhodovat o rozvoji svého území v mezích právního řádu. Nález Ústavního soudu sp. zn. III. ÚS 709/19 (2020) potvrzuje, že pořizování a vydávání územního plánu představuje součást výkonu ústavně zaručeného práva obce na samosprávu a je projevem její autonomie při rozhodování o rozvoji vlastního území. Dokumentace současně neprokazuje, proč nebylo možné využít méně invazivní nástroje, například dobrovolné dohody, participativní plánování nebo ekonomické motivace obcí. Takový postup je v rozporu s článkem 8 Ústavy České republiky, s článkem 101 odst. 4 Ústavy České republiky, s Evropskou chartou místní samosprávy, s principem subsidiarity a s judikaturou Ústavního soudu. Dokumentace SEA je proto v této části nepřezkoumatelná. **Návrh řešení:** Požadujeme doplnění objektivního vyhodnocení dopadů návrhu na ústavně chráněné postavení samospráv, doplnění analýzy omezení územního plánování obcí a přepracování návrhu tak, aby byla respektována autonomie místních samospráv a princip subsidiarity.	

Poř. č.	Připomínkové místo	Číslo jednací	Článek	AO	Připomínka	Vyhodnocení
					Pokud nebude možné uvedené nedostatky objektivně a přezkoumatelně odstranit, požadujeme vypuštění akcelerační oblasti AOV50 – Obrataň a souvisejícího územního opatření z návrhu Změny č. 2 Územního rozvojového plánu ČR. **Připomínka č. 85: Sociální polarizace venkovských komunit a narušení komunitní soudržnosti** Dokumentace SEA nehodnotí dlouhodobé sociální konflikty a narušení komunitní soudržnosti, které mohou vznikat v souvislosti s realizací rozsáhlých větrných parků ve venkovských oblastech. Konflikty kolem větrných elektráren často vedou k dlouhodobé polarizaci místních komunit, zhoršení sousedských vztahů, psychologickému stresu a narušení důvěry mezi obyvateli. Studie Hall et al. (2014) potvrzuje, že konflikty spojené s větrnými elektrárnami nejsou pouze technickým nebo environmentálním problémem, ale mají významný sociální a komunitní rozměr. Studie Devine-Wright (2009) dále upozorňuje, že pocit nespravedlivého rozhodování a ztráty kontroly nad vlastním prostředím významně zvyšuje intenzitu sociálních konfliktů. Dokumentace SEA však sociální důsledky návrhu prakticky nehodnotí a neobsahuje analýzu dlouhodobé sociální stability území. Takový postup je v rozporu s principem udržitelného rozvoje, požadavkem komplexního hodnocení sociálních dopadů, cíli územního plánování, a s požadavkem objektivního vyhodnocení dlouhodobých důsledků koncepce. Dokumentace SEA je proto v této části nepřezkoumatelná. **Návrh řešení:** Požadujeme doplnění detailního hodnocení sociálních konfliktů, komunitních dopadů a dlouhodobé sociální stability území a doplnění vyhodnocení psychosociálních důsledků návrhu pro místní komunity. Pokud nebude možné uvedené nedostatky objektivně a přezkoumatelně odstranit, požadujeme vypuštění akcelerační oblasti AOV50 – Obrataň a souvisejícího územního opatření z návrhu Změny č. 2 Územního rozvojového plánu ČR. **Připomínka č. 86: Absence hodnocení sociální přijatelnosti a společenské akceptace návrhu** Dokumentace SEA prakticky nehodnotí sociální přijatelnost a společenskou akceptaci návrhu akcelerační oblasti AOV50 – Obrataň. Současné odborné výzkumy přitom potvrzují, že dlouhodobá úspěšnost energetických projektů nezávisí pouze na technické proveditelnosti, ale také na důvěře veřejnosti, kvalitě participace, transparentnosti rozhodování a spravedlivém rozdělení dopadů. Studie Wüstenhagen et al. (2007) potvrzuje, že sociální akceptace představuje jeden z klíčových faktorů úspěšnosti projektů obnovitelných zdrojů energie. Studie Walker a Baxter (2017) dále potvrzuje význam důvěry veřejnosti a spravedlivého procesu rozhodování. Dokumentace SEA však nehodnotí důvěru obyvatel v rozhodovací proces, neřeší dlouhodobou společenskou přijatelnost návrhu, nehodnotí pocit nespravedlivého zatížení území ani neobsahuje analýzu sociální legitimity návrhu. Takový postup je v rozporu s principy participativního plánování, principem sociální udržitelnosti, Aarhuskou úmluvou a s požadavkem komplexního vyhodnocení sociálních dopadů koncepce. Dokumentace SEA je proto v této části nepřezkoumatelná.	

Poř. č.	Připomínkové místo	Číslo jednací	Článek	AO	Připomínka	Vyhodnocení
					Návrh řešení: Požadujeme doplnění hodnocení sociální přijatelnosti návrhu, doplnění analýzy důvěry veřejnosti v rozhodovací proces a objektivní vyhodnocení dlouhodobé společenské akceptace akcelerační oblasti AOV50 – Obrataň. Pokud nebude možné uvedené nedostatky objektivně a přezkoumatelně odstranit, požadujeme vypuštění akcelerační oblasti AOV50 – Obrataň a souvisejícího územního opatření z návrhu Změny č. 2 Územního rozvojového plánu ČR. **Připomínka č. 87: Centralizace rozhodování a porušení principu subsidiarity** Návrh akcelerační oblasti AOV50 – Obrataň představuje výraznou centralizaci rozhodování o využití území a oslabení principu subsidiarity. Z podkladů vyplývá, že stát prostřednictvím centrálního plánovacího nástroje fakticky nahrazuje rozhodování obcí o vlastním území, přestože právě místní samosprávy mají nejlepší znalost místních podmínek, limitů území a potřeb obyvatel. Současně není prokázáno, proč bylo nutné použít centralizovaný postup namísto participativního a dobrovolného přístupu založeného na dohodě s obcemi. Větrné elektrárny přitom nepředstavují liniové stavby vyžadující celostátní koridorové plánování srovnatelné například s dálnicemi nebo železniční infrastrukturou. Dokumentace SEA nehodnotí dopady centralizace rozhodování na důvěru veřejnosti, legitimitu plánování ani dlouhodobou stabilitu územního rozvoje. Takový postup je v rozporu s principem subsidiarity, Evropskou chartou místní samosprávy, článkem 8 Ústavy České republiky, Aarhuskou úmluvou a s principy participativního územního plánování. Dokumentace SEA je proto v této části nepřezkoumatelná. **Návrh řešení:** Požadujeme doplnění objektivního vyhodnocení dopadů centralizace rozhodování na samosprávy a místní komunity a přepracování návrhu tak, aby byly respektovány principy subsidiarity, participativního plánování a skutečné autonomie obcí. Pokud nebude možné uvedené nedostatky objektivně a přezkoumatelně odstranit, požadujeme vypuštění akcelerační oblasti AOV50 – Obrataň a souvisejícího územního opatření z návrhu Změny č. 2 Územního rozvojového plánu ČR. **Připomínka č. 88: Nevyhodnocené dopady akceleračních oblastí na územní plánování a výkon samosprávy** Dokumentace SEA neobsahuje konkrétní vyhodnocení dopadů vymezování akceleračních oblastí na územně plánovací dokumentaci, budoucí rozvoj obcí ani výkon samostatné působnosti územních samospráv. Dokumentace ani související podklady neobsahují jednoznačné vysvětlení vztahu akceleračních oblastí k platným a pořizovaným územně plánovacím dokumentacím. Současně není zřejmé, v jakém rozsahu může dojít k omezení	

Poř. č.	Připomínkové místo	Číslo jednací	Článek	AO	Připomínka	Vyhodnocení
					rozhodovacích pravomocí obcí, jaké důsledky bude mít návrh pro budoucí rozvoj sídel ani jaké konkrétní procesní účinky bude mít vymezení akceleračních oblastí v navazujících správních řízeních. Z podkladů současně nevyplývá, jakým mechanismem mají být deklarované přínosy navrhovaného řešení dosaženy a jaký bude skutečný rozsah územních, právních a ekonomických dopadů pro dotčené samosprávy. Dokumentace současně neprokazuje, že byly objektivně vyhodnoceny možné důsledky pro územní autonomii obcí, jejich rozvojové strategie a schopnost samostatně rozhodovat o využití vlastního území. Takový postup je v rozporu s článkem 8 a článkem 101 odst. 4 Ústavy České republiky, s Evropskou chartou místní samosprávy, s principem subsidiarity, s požadavkem úplného zjištění skutkového stavu a s požadavkem přezkoumatelného odůvodnění správních podkladů. Nejvyšší správní soud v rozsudku č. j. 6 Ao 5/2011–43 zdůraznil, že správní dokumentace nemůže obsahovat pouze výsledný závěr, ale musí obsahovat také úvahy a podklady, ze kterých byl tento závěr odvozen. Rozsudek č. j. 1 Ao 2/2010–116 současně uvádí, že opatření obecné povahy musí vycházet z dostatečných a přezkoumatelných podkladů a nedostatky podkladů nelze nahrazovat předpokladem jejich budoucího doplnění. Dokumentace SEA je proto v této části nepřezkoumatelná. **Návrh řešení:** Požadujeme doplnění objektivního vyhodnocení dopadů akceleračních oblastí na územní plánování, rozvojové možnosti obcí a výkon samostatné působnosti územních samospráv. Současně požadujeme doplnění analýzy procesních důsledků navrhovaného řešení pro navazující správní řízení a přezkoumatelné odůvodnění rozsahu zásahu do rozhodovacích pravomocí obcí. Pokud nebude možné uvedené nedostatky objektivně a přezkoumatelně odstranit, požadujeme vypuštění akcelerační oblasti AOV50 – Obrataň a souvisejícího územního opatření z návrhu Změny č. 2 Územního rozvojového plánu ČR. **J) Nedostatečnost podmínek a zmírňujících opatření** **Připomínka č. 89: Nedostatečně konkrétní a nevynutitelné zmírňující opatření** Dokumentace SEA obsahuje převážně obecně formulovaná doporučení a podmínky pro navazující řízení, avšak neprokazuje jejich skutečnou účinnost, konkrétnost ani vynutitelnost v budoucí praxi. Řada opatření je formulována pouze obecně ve smyslu „minimalizovat dopady“, „zohlednit migrační trasy“, „provést monitoring“, „respektovat krajinný ráz“ nebo „omezit negativní vlivy“. Takto formulovaná opatření však neumožňují objektivní kontrolu jejich skutečné účinnosti ani jednoznačné vyhodnocení splnění podmínek. Podmínky a zmírňující opatření mají převážně nespecifický charakter a neumožňují určit, vůči kterému konkrétnímu chráněnému zájmu směřují. Řada opatření není navázána na konkrétní podmínky území, ale používá obecné formulace aplikovatelné téměř v jakékoli lokalitě bez ohledu na její skutečné charakteristiky. Převážná část opatření působí jako obecný soupis doporučení, nikoli jako individuálně navržený mechanismus ochrany konkrétní akcelerační oblasti. Opatření typu „odpuzovače ptáků“, „vhodné barevné řešení“, „náhrady biotopů“ nebo obdobné obecné požadavky neprokazují vazbu na konkrétní ekologický problém území.	

Poř. č.	Připomínkové místo	Číslo jednací	Článek	AO	Připomínka	Vyhodnocení
					Část podmínek pouze reprodukuje již existující zákonné povinnosti. Samotné zopakování požadavků právních předpisů nepředstavuje nové zmírňující opatření, pokud není zřejmé, jakým konkrétním způsobem řeší identifikovaný problém v daném území. Pouhé opakování zákonných požadavků nemůže být samo o sobě považováno za důkaz odstranění nebo významného snížení vlivů. Metodika MŽP (2025) současně uvádí, že podmínky a zmírňující opatření musí být stanoveny individuálně pro každou jednotlivou akcelerační oblast a musí vycházet z limitů využití území, druhu OZE a předpokládaných dopadů na životní prostředí a veřejné zdraví. Pokud navržená opatření působí převážně jako obecně použitelné soubory doporučení bez zřejmé vazby ke konkrétním zjištěním v území, nelze ověřit, zda skutečně reagují na identifikovaná rizika dané lokality. Metodický postup Ministerstva životního prostředí pro akcelerační oblasti (2025) současně požaduje stanovení podmínek a zmírňujících opatření specificky pro každou jednotlivou akcelerační oblast na základě vyhodnocení konkrétních druhů, biotopů a identifikovaných rizik. V případě AOV50 – Obrataň však část navržených opatření působí jako obecně použitelné soubory doporučení bez zjevné vazby na konkrétní charakteristiky území. Dokumentace tak neumožňuje ověřit, zda opatření skutečně reagují na identifikované problémy dané lokality. Metodické doporučení MŽP (2025) vyžaduje, aby podmínky a zmírňující opatření byly formulovány s ohledem na specifické charakteristiky jednotlivých akceleračních oblastí. Dokumentace AOV50 – Obrataň však převážně používá obecné typové podmínky (výškové limity, barevnost staveb, obecné technické požadavky), aniž by prokázala jejich přímou vazbu na konkrétní identifikovaná rizika území AOV50 – Obrataň. Chybí vysvětlení, jak navržená opatření reagují na místní hydrogeologické, krajinné, biologické nebo sociální charakteristiky území. Metodika IAIA (2002) potvrzuje, že kvalitní SEA musí obsahovat jasně formulovaná, kontrolovatelná, odborně ověřitelná a prakticky realizovatelná opatření. Studie Cashmore et al. (2004) současně potvrzuje, že neurčitá a obecná zmírňující opatření (mitigací) významně snižují praktickou účinnost procesů SEA a EIA a často nevede k reálnému omezení dopadů projektů. SEA však nestanovuje konkrétní limity mnoha opatření, neobsahuje detailní metodiky kontroly, neprokazuje reálnou vymahatelnost opatření a ponechává značnou část zmírňujících opatření až na budoucí projektovou dokumentaci. Manuál SEA Ministerstva životního prostředí (2025) současně požaduje individuální posouzení navržených opatření a ověření jejich dostatečnosti ve vztahu ke konkrétním identifikovaným vlivům. Dokumentace SEA však současně identifikuje přetrvávající biologická, krajinná a další rizika a zároveň dochází k závěru, že navržená opatření jsou dostatečná a další opatření nejsou potřebná. Není však zřejmé, podle jakého odborného postupu nebo kritérií byla tato dostatečnost ověřena. Výsledný závěr proto není metodicky reprodukovatelný ani přezkoumatelný. Dokumentace současně sama identifikuje riziko zásahů do mimolesní zeleně. Výslovně uvádí, že se v akcelerační oblasti nacházejí remízy, liniová vegetace a skupiny dřevin tvořící významné krajinné prvky a že v souvislosti s budováním přístupových komunikací, manipulačních ploch a další doprovodné infrastruktury lze očekávat jejich částečné odstranění. Přesto dokumentace současně konstatuje, že kromě ochrany prvků ÚSES nejsou v územním opatření stanoveny žádné konkrétní podmínky ochrany mimolesní zeleně a otázka kácení dřevin je ponechána až na navazující řízení. Hodnocení tak samo potvrzuje existenci negativního vlivu, aniž by stanovilo odpovídající preventivní nebo zmírňující opatření. Takový postup je v rozporu s deklarovaným účelem SEA jako nástroje prevence environmentálních rizik a současně oslabuje přezkoumatelnost závěru, že navržená opatření jsou dostatečná k ochraně přírodních hodnot dotčeného území. Takový postup je v rozporu se směrnicí Evropského parlamentu a Rady 2001/42/ES, s požadavkem přezkoumatelnosti opatření obecné povahy podle § 172 zákona č. 500/2004 Sb., správní řád, s principem	

Poř. č.	Připomínkové místo	Číslo jednací	Článek	AO	Připomínka	Vyhodnocení
					prevence a se současnými metodickými požadavky SEA na kontrolovatelná a vyhodnotitelná zmírňující opatření. Dokumentace SEA je proto v této části nepřezkoumatelná. **Návrh řešení:** Požadujeme doplnění konkrétních, jednoznačně kontrolovatelných a právně vymahatelných zmírňujících opatření, stanovení přesných limitů, metodik kontroly a odpovědnosti za plnění podmínek, doplnění závazných mechanismů ověřování účinnosti zmírňujících opatření a přepracování SEA tak, aby zásadní environmentální opatření nebyla odkládána až do navazujících řízení. Pokud nebude možné uvedené nedostatky objektivně a přezkoumatelně odstranit, požadujeme vypuštění akcelerační oblasti AOV50 – Obrataň a souvisejícího územního opatření z návrhu Změny č. 2 Územního rozvojového plánu ČR. **Připomínka č. 90: Absence metodiky hodnocení účinnosti mitigací a nepřezkoumatelnost bodového systému** Dokumentace používá bodové hodnocení vlivů ve formě klasifikace „-1 / 0 / +1“, aniž by byla doložena metodika tohoto hodnocení, jeho kritéria, prahové hodnoty nebo způsob převodu odborných zjištění do výsledné klasifikace. Není zřejmé, zda jde o standardizovaný systém podle metodiky Ministerstva životního prostředí, autorizované SEA metodiky nebo pouze interní expertní odhad zpracovatele. Současně dokumentace nevysvětluje, co konkrétně znamená „mírně negativní“ vliv, jaký je rozdíl mezi hodnotami „0“ a „-1“, jaké indikátory byly použity, jak byla určována významnost vlivů, ani jak byla zajištěna reprodukovatelnost hodnocení. SEA přitom současně tvrdí, že navržená zmírňující opatření jsou „dostatečná“, aniž by bylo možné objektivně ověřit, podle jaké metodiky byla tato dostatečnost vyhodnocena. Dokumentace neumožňuje ověřit, jakým způsobem byla stanovena účinnost jednotlivých opatření a jak byly jejich účinky převedeny do výsledného hodnocení. Není zřejmé, podle jakých kritérií bylo určeno, že konkrétní opatření povede ke snížení nebo odstranění identifikovaných rizik. Dokumentace tak předpokládá účinnost opatření, aniž by předložila mechanismus, kterým má být této účinnosti dosaženo. Výsledný závěr proto není přezkoumatelný. Manuál SEA Ministerstva životního prostředí (2025) současně požaduje doložení vazby mezi identifikovaným problémem, navrženým opatřením a jeho promítnutím do výsledné podoby návrhu. Z dokumentace však není zřejmé, jakým způsobem byly jednotlivé identifikované vlivy převedeny do konkrétních zmírňujících opatření ani jak byla následně posouzena jejich účinnost. Chybí tak transparentní návaznost mezi identifikací problému, návrhem opatření a výsledným závěrem o přijatelnosti. Metodika MŽP (2025) současně uvádí, že podmínky a zmírňující opatření musí být založeny na konkrétních podkladech, údajích o území a zjištěních SEA. Dokumentace však neumožňuje ověřit návaznost mezi identifikovaným problémem, navrženým opatřením a závěrem o jeho účinnosti. Není tedy zřejmé, jak byla účinnost jednotlivých opatření odborně ověřena. Metodické doporučení MŽP (2025) předpokládá aktivní promítnutí výsledků SEA do konkrétních podmínek územního opatření. Dokumentace však u řady složek životního prostředí opakovaně konstatuje „bez dalšího návrhu dle SEA“, aniž vysvětluje, jak byla ověřena dostatečnost již navržených opatření. Chybí metodika hodnocení účinnosti navržených mitigací a kritéria, podle nichž bylo rozhodnuto, že další opatření nejsou potřebná.	

Poř. č.	Připomínkové místo	Číslo jednací	Článek	AO	Připomínka	Vyhodnocení
					Některá opatření deklarují zmírnění vlivů, aniž by bylo zřejmé, jak mají identifikovaný problém skutečně odstranit. Samotné stanovení technických parametrů nebo obecných omezení nemusí automaticky znamenat snížení vlivu na chráněné zájmy, pokud není prokázán mechanismus jejich působení. Metodické materiály MŽP a MMR pro SEA (2015) přitom vyžadují transparentní, přezkoumatelné a metodicky doložené hodnocení vlivů včetně návrhu ukazatelů sledování vlivů a objektivního vyhodnocení významnosti dopadů. Takový postup je v rozporu se zákonem č. 100/2001 Sb., o posuzování vlivů na životní prostředí, se směrnicí 2001/42/ES, s požadavkem transparentnosti a přezkoumatelnosti SEA, s metodickými doporučeními MŽP a MMR pro SEA (2015) a s principem právní jistoty. Dokumentace SEA je proto v této části nepřezkoumatelná. **Návrh řešení:** Požadujeme doplnění kompletní metodiky bodového hodnocení vlivů, definice použitých klasifikačních stupňů, prahových hodnot a indikátorů významnosti, doložení metodiky převodu odborných závěrů do výsledného hodnocení a doplnění transparentního systému vyhodnocování účinnosti mitigací. Pokud nebude možné uvedené nedostatky objektivně a přezkoumatelně odstranit, požadujeme vypuštění akcelerační oblasti AOV50 – Obrataň a souvisejícího územního opatření z návrhu Změny č. 2 Územního rozvojového plánu ČR. **Připomínka č. 91: Nedostatečně prokázaná účinnost opatření pro ochranu biodiverzity** Dokumentace SEA předpokládá, že negativní dopady na biodiverzitu budou dostatečně zmírněny pomocí standardních opatření, avšak neprokazuje jejich skutečnou účinnost v podmínkách konkrétního území. Návrh akcelerační oblasti AOV50 – Obrataň je proto v rozporu s principem prevence a požadavkem objektivního vyhodnocení biologických rizik. Navržená biologická opatření nepředstavují skutečný mechanismus odstranění identifikovaných vlivů, ale pouze obecné deklarace nebo reprodukci již existujících zákonných povinností. Opatření mají převážně obecný charakter a neprokazují vztah ke konkrétním biologickým poměrům území. Použití stejných typů opatření napříč různými akceleračními oblastmi vytváří pochybnosti, zda vycházejí z potřeb konkrétní lokality nebo pouze z univerzálního metodického schématu. Některá opatření předpokládají podmínky, jejichž reálné splnění nemusí být technicky nebo provozně možné. Pokud není doložena reálná proveditelnost opatření, nelze současně předpokládat jejich účinnost. Studie Thaxter et al. (2017) potvrzuje, že mortalita ptáků a netopýrů závisí na celé řadě druhově specifických a prostorových faktorů a že přesná predikce skutečných dopadů bývá velmi obtížná. Studie May et al. (2020) dále potvrzuje, že i u slibných mitigací zůstává účinnost silně závislá na konkrétní lokalitě, druhovém složení a dlouhodobém monitoringu. Studie Arnett et al. (2005) současně potvrzuje, že mortalita netopýrů zůstává významným problémem i při aplikaci standardních zmírňujících opatření. SEA však neprokazuje účinnost opatření v konkrétních podmínkách území, neobsahuje detailní systém adaptivního managementu, nehodnotí scénáře selhání mitigací, neřeší dostatečně kumulativní mortalitu ani neprokazuje dlouhodobou stabilitu ochranných opatření. Metodický postup MŽP (2025) pro akcelerační oblasti současně požaduje hodnocení významnosti biologických dopadů na základě citlivosti druhů, významnosti jejich výskytu, intenzity ovlivnění, pravděpodobnosti vzniku, vratnosti a délky trvání dopadů. Dokumentace však neumožňuje ověřit, zda byly	

Poř. č.	Připomínkové místo	Číslo jednací	Článek	AO	Připomínka	Vyhodnocení
					tyto parametry u jednotlivých druhů skutečně vyhodnoceny a jak byly převedeny do závěru o dostatečnosti navržených opatření. Dokumentace proto není v souladu se současnými vědeckými poznatky o nejistotách mitigace biologických dopadů větrných elektráren. Takový postup je v rozporu s principem prevence a předběžné opatrnosti, se směrnicí 2001/42/ES, se zákonem č. 114/1992 Sb., o ochraně přírody a krajiny a se současnými vědeckými poznatky o ochraně biodiverzity při rozvoji větrné energetiky. Dokumentace SEA je proto v této části nepřezkoumatelná. **Návrh řešení:** Požadujeme doplnění detailního vyhodnocení účinnosti biologických mitigací v konkrétních podmínkách území, zpracování adaptivního managementu pro ochranu ptáků a netopýrů, vyhodnocení scénářů selhání zmírňujících opatření a doplnění dlouhodobého monitoringu kumulativní mortality a populačních dopadů chráněných druhů. Pokud nebude možné uvedené nedostatky objektivně a přezkoumatelně odstranit, požadujeme vypuštění akcelerační oblasti AOV50 – Obrataň a souvisejícího územního opatření z návrhu Změny č. 2 Územního rozvojového plánu ČR. **Připomínka č. 92: Nedostatečnost monitoringu a absence adaptivního managementu** Dokumentace SEA předpokládá budoucí monitoring dopadů, avšak neobsahuje detailní systém dlouhodobého adaptivního managementu ani jasně definované mechanismy reakce na zjištěné negativní vlivy. Návrh akcelerační oblasti AOV50 – Obrataň je proto v rozporu se současnými principy adaptivního environmentálního managementu. Monitoring nepředstavuje zmírňující opatření, ale pouze nástroj následného ověřování stavu. Pokud dokumentace řeší nejistoty prostřednictvím budoucích průzkumů, sledování a následného vyhodnocování, přenáší fakticky řešení problému do budoucnosti namísto jeho současného posouzení. Monitoring nemůže nahrazovat princip předběžné opatrnosti. Rozsáhlé využívání následných monitoringů může vytvářet stav dlouhodobé nejistoty, protože skutečný rozsah omezení provozu nebo dodatečných opatření není znám v okamžiku schvalování návrhu. Dokumentace tak nepředkládá stabilní a předvídatelný mechanismus ochrany identifikovaných zájmů. Studie Canter a Ross (2010) potvrzuje, že monitoring bez předem definovaných adaptačních mechanismů často nevede k reálnému omezení dopadů. Studie Arts et al. (2001) dále potvrzuje, že samotný monitoring není dostačující, pokud nejsou předem definovány spouštěcí limity, korekční opatření, povinnost úpravy provozu a mechanismy zastavení činnosti při překročení limitů. Metodika OECD (2008) současně potvrzuje, že účinný adaptivní management musí pracovat s průběžným vyhodnocováním dopadů a možností změny opatření podle nových poznatků. Metodické materiály Ministerstva životního prostředí a Ministerstva pro místní rozvoj pro SEA současně požadují návrh ukazatelů pro sledování vlivů a systém průběžného vyhodnocování dopadů koncepce. Manuál SEA dále předpokládá návaznost mezi identifikovaným problémem, sledovaným ukazatelem a mechanismem následného vyhodnocení účinnosti navržených opatření. Dokumentace však nestanovuje konkrétní hodnoticí kritéria ani mechanismus, podle kterého by bylo možné objektivně ověřit, zda navržená opatření skutečně vedou ke snížení identifikovaných dopadů. Monitoring tak postrádá přezkoumatelný rámec pro vyhodnocení jeho výsledků.	

Poř. č.	Připomínkové místo	Číslo jednací	Článek	AO	Připomínka	Vyhodnocení
					SEA však nestanovuje jasné adaptační mechanismy, neobsahuje konkrétní spouštěcí limity, neřeší scénáře neúspěšných zmírňujících opatření, nepředpokládá možnost omezení nebo zastavení provozu při významných dopadech ani neobsahuje závazný systém reakce na negativní vývoj stavu území. Dokumentace proto neodpovídá současným principům adaptivního environmentálního managementu. Takový postup je v rozporu se směrnicí 2001/42/ES, se zákonem č. 100/2001 Sb., o posuzování vlivů na životní prostředí, s metodickými doporučeními MŽP a MMR pro SEA (2015), s principem prevence a předběžné opatrnosti, a se současnými odbornými standardy adaptivního environmentálního managementu. Dokumentace SEA je proto v této části nepřezkoumatelná. **Návrh řešení:** Požadujeme doplnění detailního systému dlouhodobého adaptivního managementu, stanovení konkrétních spouštěcích limitů a korekčních opatření, doplnění mechanismů omezení nebo zastavení provozu při překročení limitů a zpracování závazného systému průběžného vyhodnocování účinnosti mitigací a reakce na nově zjištěné environmentální dopady. Pokud nebude možné uvedené nedostatky objektivně a přezkoumatelně odstranit, požadujeme vypuštění akcelerační oblasti AOV50 – Obrataň a souvisejícího územního opatření z návrhu Změny č. 2 Územního rozvojového plánu ČR. **K) Vnitřní rozpory v hodnocení kumulativních a synergických vlivů a nedostatečnost monitoringu** **Připomínka č. 93: Vnitřní rozpor mezi identifikovanými riziky a závěrem o přijatelnosti** Vyhodnocení vlivů na udržitelný rozvoj území (SEA) v části věnované kumulativním a synergickým vlivům uvádí, že v území „nebyly identifikovány žádné potenciální kumulativní ani synergické vlivy“, současně však výslovně připouští kumulaci s dalšími navrhovanými akceleračními oblastmi na Táborsku a Pelhřimovsku. Dokumentace dále uvádí předpoklad kumulace vlivů na krajinný ráz a vizuální charakteristiky území, který následně hodnotí jako mírně negativní (-1) při dlouhodobém a trvalém působení. Dokumentace současně navrhuje zmírňující opatření, zejména omezení výšky větrných elektráren a podmínky pro vedlejší stavby, a uzavírá, že tato opatření jsou „dostatečná“ a „adekvátní“. Pořizovatel sám připouští existenci kumulativních vlivů, dlouhodobých změn krajinného rázu a souběhu dalších akceleračních oblastí. Dokumentace však neobsahuje: – objektivní kritéria přijatelnosti kumulativních vlivů, – stanovení limitů únosného zatížení území, – metodiku převodu identifikovaných rizik do výsledného bodového hodnocení, – regionální model souběhu více akceleračních oblastí, – odborné zdůvodnění, proč byly identifikované střety hodnoceny jako přijatelné. Dokumentace tak identifikuje existenci rizik, avšak neprokazuje logický postup, kterým bylo dosaženo výsledného závěru. Manuál SEA Ministerstva životního prostředí (2025) vyžaduje, aby mezi identifikovanými vlivy, navrženými opatřeními a výsledným závěrem existovala transparentní a přezkoumatelná logická návaznost. Dokumentace však současně připouští existenci přetrvávajících negativních vlivů, navrhuje opatření k	

Poř. č.	Připomínkové místo	Číslo jednací	Článek	AO	Připomínka	Vyhodnocení
					jejich omezení a současně bez dalšího metodického zdůvodnění dochází k závěru o přijatelnosti návrhu. Není proto zřejmé, jakým způsobem byl z identifikovaných rizik odvozen výsledný závěr. Metodický postup MŽP (2025) pro akcelerační oblasti současně předpokládá přehledné propojení identifikovaných dopadů s jejich významností a se závěrečným vyhodnocením území. Dokumentace AOV50 – Obrataň však neumožňuje ověřit, jakým způsobem byly identifikované biologické a krajinné střety převedeny do výsledného závěru o přijatelnosti návrhu. Metodika MŽP (2025) současně předpokládá, že předpokládané dopady budou určeny na základě údajů o území a výsledků SEA a následně převedeny do konkrétních podmínek a zmírňujících opatření. Z dokumentace však není zřejmé, jakým způsobem byla identifikovaná rizika převedena do výsledného závěru o přijatelnosti návrhu. Metodické doporučení MŽP (2025) požaduje jednotný a přezkoumatelný postup vyhodnocení SEA založený na logicky konzistentním hodnocení identifikovaných vlivů a na řádném promítnutí výsledků posouzení do závěrů dokumentace. Současně předpokládá, že SEA bude plnit preventivní funkci a umožní jednoznačně ověřit, z jakých odborných podkladů a úvah jednotlivé závěry vycházejí. Posouzení proto neumožňuje objektivně ověřit správnost výsledného hodnocení. Pořizovatel sám uvádí, že nebyly identifikovány kumulativní ani synergické vlivy. Současně však výslovně připouští kumulaci s dalšími navrhovanými akceleračními oblastmi a připouští dlouhodobé negativní vlivy na krajinný ráz. Obě tvrzení nemohou současně obstát. Pokud kumulativní a synergické vlivy neexistují, není důvod současně připouštět jejich existenci a navrhovat zmírňující opatření. Pokud kumulativní a synergické vlivy existují, musí být jejich rozsah objektivně vyhodnocen. Z uvedeného plynou pouze dvě možnosti: 1. kumulativní a synergické vlivy existují a dokumentace jejich rozsah nehodnotí, 2. kumulativní a synergické vlivy neexistují, avšak dokumentace bez věcného podkladu připouští jejich existenci. V obou případech vzniká vnitřní rozpor mezi identifikací rizik a výsledným závěrem o přijatelnosti návrhu. Směrnice Evropského parlamentu a Rady 2001/42/ES vyžaduje identifikaci, popis a vyhodnocení pravděpodobných významných vlivů návrhu, včetně dlouhodobých, kumulativních a synergických účinků. Zákon č. 100/2001 Sb., o posuzování vlivů na životní prostředí, současně vyžaduje vyhodnocení významných přímých i nepřímých dopadů koncepce a jejich vzájemných souvislostí. Česká metodická praxe SEA vychází z požadavku, aby mezi identifikovanými vlivy, mírou nejistoty a výsledným závěrem existovala transparentní a přezkoumatelná logická návaznost. V případě identifikace významných nejistot nebo možných kumulativních vlivů musí být zřejmé, jakým způsobem byly tyto skutečnosti vyhodnoceny a na základě jakých kritérií bylo dosaženo závěru o přijatelnosti návrhu. Z uvedeného plyne požadavek, aby identifikovaná rizika byla propojena s jasnými kritérii přijatelnosti a aby výsledný závěr vycházel z objektivně ověřitelného metodického postupu. Dokumentace však neprokazuje, jakým způsobem byl z identifikovaných dlouhodobých a kumulativních rizik odvozen závěr o přijatelnosti návrhu, ani neobsahuje kritéria umožňující přezkoumat správnost tohoto postupu. Tím není splněn požadavek úplného, preventivního a přezkoumatelného posouzení vlivů návrhu.	

Poř. č.	Připomínkové místo	Číslo jednací	Článek	AO	Připomínka	Vyhodnocení
					Dokumentace současně připouští existenci kumulativních a synergických vlivů a současně dochází k závěru o jejich přijatelnosti bez transparentního metodického zdůvodnění. Výsledkem je vnitřní logický rozpor mezi identifikací rizik a výsledným hodnocením. Tato skutečnost představuje samostatně postačující věcný důvod pro zpochybnění přezkoumatelnosti dokumentace. **Návrh řešení:** Požadujeme doplnění vyhodnocení SEA tak, aby obsahovalo jednoznačné, objektivní a přezkoumatelné vyhodnocení kumulativních a synergických vlivů, včetně odstranění rozporu mezi tvrzením o jejich neexistenci a současným připouštěním jejich výskytu. Současně požadujeme doplnění transparentní metodiky hodnocení, stanovení kritérií přijatelnosti a zdůvodnění, jakým způsobem byly identifikované vlivy a rizika převedeny do výsledného závěru o přijatelnosti návrhu. Současně požadujeme objektivní a přezkoumatelné doložení, že identifikované kumulativní a synergické vlivy nepředstavují významný negativní dopad na životní prostředí a že navržená zmírňující opatření jsou skutečně dostatečná k jejich omezení. Pokud nebude možné uvedené nedostatky objektivně odstranit a přezkoumatelným způsobem odůvodnit závěr o přijatelnosti návrhu, Požadujeme vypuštění akcelerační oblasti AOV50 – Obrataň a souvisejícího územního opatření z návrhu Změny č. 2 Územního rozvojového plánu ČR. **Připomínka č. 94: Nedostatečné hodnocení kumulativních a synergických vlivů** Vyhodnocení SEA v části věnované kumulativním a synergickým vlivům uvádí, že v zájmovém území a jeho nejbližším okolí nebyly identifikovány relevantní záměry vyvolávající významné kumulativní nebo synergické účinky. Současně však dokumentace výslovně uvádí kumulaci s dalšími navrhovanými akceleračními oblastmi na Táborsku a Pelhřimovsku a připouští mírně negativní kumulativní vliv na krajinný ráz a vizuální charakteristiky území. Dokumentace současně omezuje hodnocení převážně na území akcelerační oblasti a její nejbližší okolí. Dokumentace současně připouští existenci souvisejících infrastrukturních zásahů, avšak neobsahuje jejich prostorové vymezení. Hodnocení kumulativních účinků tak probíhá bez znalosti části zdrojů těchto vlivů. Pořizovatel sám připouští možnost souběhu více akceleračních oblastí a možnost vzniku kumulativních vlivů. Dokumentace však neobsahuje: – regionální model kumulativních vlivů více akceleračních oblastí, – vyhodnocení souběhu AOV50 – Obrataň s dalšími navrhovanými akceleračními oblastmi, – model koncentrace technických dominant v širším území, – hodnocení postupného nárůstu technické infrastruktury, – vyhodnocení synergického působení krajinných, biologických, hlukových a prostorových vlivů, – posouzení dlouhodobé transformace krajiny v regionálním měřítku. Dokumentace tak hodnotí jednotlivé vlivy převážně samostatně, nikoliv jejich společné a dlouhodobé působení.	

Poř. č.	Připomínkové místo	Číslo jednací	Článek	AO	Připomínka	Vyhodnocení
					Metodika MŽP (2025) současně výslovně uvádí, že posouzení se nevztahuje pouze na samotné výrobny energie, ale také na související technickou a dopravní infrastrukturu, připojení k síti, zařízení pro ukládání energie a opatření sloužící ke zmírnění dopadů. Posouzení kumulativních a synergických vlivů proto nemůže být omezeno pouze na samotné větrné elektrárny, ale musí zahrnovat také související infrastrukturu a její dopady. Posouzení současně neobsahuje žádné objektivní kritérium určující okamžik, kdy souběh více vlivů překračuje únosnou míru zatížení území. Pořizovatel sám uvádí, že nebyly identifikovány významné kumulativní nebo synergické vlivy. Současně však výslovně připouští souběh více akceleračních oblastí a vznik kumulativních dopadů na krajinný ráz. Obě tvrzení nemohou současně obstát. Pokud souběh více akceleračních oblastí nepředstavuje významný kumulativní vliv, musí dokumentace doložit metodiku, která takový závěr umožňuje objektivně ověřit. Pokud souběh více akceleračních oblastí významný kumulativní vliv představuje, musí být jeho rozsah vyhodnocen v regionálním měřítku. Z uvedeného plynou pouze dvě možnosti: 1. kumulativní a synergické vlivy v širším území existují a dokumentace jejich rozsah nehodnotí, 2. kumulativní a synergické vlivy v širším území neexistují, avšak dokumentace bez odborného podkladu připouští jejich existenci. V obou případech vzniká vnitřní rozpor mezi rozsahem identifikovaných rizik a rozsahem jejich vyhodnocení. Směrnice Evropského parlamentu a Rady 2001/42/ES vyžaduje posouzení pravděpodobných významných účinků návrhu, včetně kumulativních, synergických a dlouhodobých vlivů. Zákon č. 100/2001 Sb., o posuzování vlivů na životní prostředí, současně vyžaduje vyhodnocení významných přímých i nepřímých vlivů koncepce a jejich vzájemného působení. Česká metodická praxe SEA vychází z požadavku, aby kumulativní a synergické vlivy nebyly hodnoceny pouze jako izolované dílčí účinky jednotlivých záměrů, ale aby byly posuzovány v širších prostorových a časových souvislostech. V případech souběhu více infrastrukturních zásahů je nezbytné vyhodnotit jejich společné působení a dlouhodobé důsledky pro dotčené území. Z uvedeného plyne požadavek hodnotit nejen jednotlivé vlivy samostatně, ale také jejich souběžné a dlouhodobé působení v regionálním kontextu. Dokumentace však neobsahuje regionální model kumulativních a synergických vlivů, nehodnotí souběh více akceleračních oblastí ani neumožňuje objektivně ověřit skutečný rozsah dlouhodobého zatížení území. Tím není splněn požadavek úplného, preventivního a přezkoumatelného posouzení vlivů návrhu. Dokumentace připouští možnost kumulace více akceleračních oblastí, avšak neobsahuje regionální model umožňující objektivní posouzení jejich společného působení. Výsledkem je neúplné vyhodnocení kumulativních a synergických vlivů a absence přezkoumatelného posouzení dlouhodobého zatížení území. Tato skutečnost představuje samostatně postačující věcný důvod pro zpochybnění přezkoumatelnosti dokumentace.	

Poř. č.	Připomínkové místo	Číslo jednací	Článek	AO	Připomínka	Vyhodnocení
					Návrh řešení: Požadujeme doplnění vyhodnocení SEA tak, aby obsahovalo objektivní, úplné a přezkoumatelné vyhodnocení kumulativních a synergických vlivů v širších prostorových a časových souvislostech, včetně regionálního posouzení souběhu akcelerační oblasti AOV50 – Obrataň s dalšími navrhovanými akceleračními oblastmi a související technickou a dopravní infrastrukturou. Současně požadujeme doplnění transparentní metodiky hodnocení, kritérií významnosti a posouzení dlouhodobého společného působení jednotlivých vlivů. Současně požadujeme objektivní a přezkoumatelné doložení, že souběh více akceleračních oblastí a souvisejících infrastrukturních zásahů nepředstavuje významné negativní kumulativní a synergické dopady na životní prostředí a další chráněné zájmy. Pokud nebude možné uvedené nedostatky objektivně odstranit a doložit skutečný rozsah kumulativního zatížení území, Požadujeme vypuštění akcelerační oblasti AOV50 – Obrataň a souvisejícího územního opatření z návrhu Změny č. 2 Územního rozvojového plánu ČR. **Připomínka č. 95: Absence hodnocení dlouhodobého vývoje území** Dokumentace SEA připouští dlouhodobé a trvalé působení navrhovaných větrných elektráren na krajinný ráz a současně připouští možnost kumulace vlivů s dalšími navrhovanými akceleračními oblastmi v širším území. Výsledné hodnocení však uzavírá jako mírně negativní (-1) bez podrobnějšího modelování budoucího vývoje území. Dokumentace současně pracuje pouze s jedním výsledným stavem návrhu a neobsahuje variantní scénáře dalšího vývoje území. Pořizovatel sám připouští existenci dlouhodobých a kumulativních vlivů. Dokumentace však neobsahuje: – scénáře různých intenzit budoucího rozvoje, – model postupné koncentrace technické infrastruktury, – scénáře souběžného rozvoje více akceleračních oblastí, – vyhodnocení dlouhodobé transformace krajiny, – model vývoje únosnosti území v čase, – hodnocení budoucího regionálního zatížení krajiny a obytného prostředí. Dokumentace tak hodnotí pouze jeden předpokládaný výsledný stav území, nikoliv možné varianty jeho budoucího vývoje. Posouzení současně neobsahuje žádné objektivní zdůvodnění, proč právě tento předpokládaný vývoj představuje realistický scénář. Pořizovatel sám připouští dlouhodobé a kumulativní změny v území. Současně však dokumentace nehodnotí různé scénáře, které by umožnily ověřit rozsah těchto změn. Obě tvrzení nemohou současně obstát. Pokud dlouhodobé změny nepředstavují významný faktor, není důvod je v dokumentaci identifikovat. Pokud dlouhodobé změny významný faktor představují, musí být jejich rozsah modelován prostřednictvím různých scénářů budoucího vývoje.	

Poř. č.	Připomínkové místo	Číslo jednací	Článek	AO	Připomínka	Vyhodnocení
					Z uvedeného plynou pouze dvě možnosti: 1. dlouhodobé změny území existují a dokumentace nehodnotí jejich možné varianty, 2. dlouhodobé změny území významné nejsou, avšak dokumentace bez odborného podkladu připouští jejich existenci. V obou případech vzniká vnitřní rozpor mezi identifikovanými dlouhodobými vlivy a rozsahem jejich vyhodnocení. Směrnice Evropského parlamentu a Rady 2001/42/ES vyžaduje hodnocení pravděpodobných významných vlivů koncepcí, včetně dlouhodobých, kumulativních a synergických účinků. Zákon č. 100/2001 Sb., o posuzování vlivů na životní prostředí, současně vyžaduje vyhodnocení významných přímých i nepřímých dopadů koncepce a jejich možných dlouhodobých důsledků. Česká metodická praxe SEA vychází z požadavku, aby strategické hodnocení pracovalo s dostatečně podloženým posouzením budoucího vývoje území, zejména v případech, kdy návrh může vyvolat dlouhodobé změny krajiny, infrastruktury nebo využití území. V podmínkách zvýšené nejistoty nelze vycházet pouze z jediného předpokládaného výsledného stavu bez ověření možných variant vývoje. Z uvedeného plyne požadavek hodnotit nejen současný stav návrhu, ale i možné vývojové trajektorie území a jejich potenciální důsledky pro krajinu, obytné prostředí a další složky životního prostředí. Dokumentace však neobsahuje scénářové hodnocení dlouhodobého vývoje území, nehodnotí různé intenzity budoucího rozvoje ani neumožňuje objektivně ověřit budoucí únosnost území. Tím není splněn požadavek úplného, preventivního a přezkoumatelného posouzení vlivů návrhu. Dokumentace připouští existenci dlouhodobých a kumulativních změn v území, avšak neobsahuje scénářové hodnocení umožňující objektivně posoudit jejich budoucí vývoj. Výsledkem je neúplné vyhodnocení dlouhodobého zatížení území a absence přezkoumatelného posouzení jeho budoucí únosnosti. Tato skutečnost představuje samostatně postačující věcný důvod pro zpochybnění přezkoumatelnosti dokumentace. **Návrh řešení:** Požadujeme doplnění vyhodnocení SEA tak, aby obsahovalo objektivní, úplné a přezkoumatelné scénářové hodnocení dlouhodobého vývoje území, včetně různých intenzit budoucího rozvoje, souběžného rozvoje dalších akceleračních oblastí, postupného nárůstu technické infrastruktury a posouzení dlouhodobé transformace krajiny a obytného prostředí. Současně požadujeme doplnění transparentní metodiky hodnocení budoucí únosnosti území a zdůvodnění zvoleného scénáře vývoje. Současně požadujeme objektivní a přezkoumatelné doložení, že předpokládaný dlouhodobý vývoj území nepovede k významným negativním dopadům na životní prostředí a další chráněné zájmy. Pokud nebude možné uvedené nedostatky objektivně odstranit a doložit budoucí únosnost území v dlouhodobém horizontu, Požadujeme vypuštění akcelerační oblasti AOV50 – Obrataň a souvisejícího územního opatření z návrhu Změny č. 2 Územního rozvojového plánu ČR. **Připomínka č. 96: Nedostatečnost monitoringu a nepřípustné přenášení nejistot do budoucna** Dokumentace SEA navrhuje monitoring vybraných ukazatelů, zejména skutečného instalovaného výkonu, počtu větrných elektráren, záborů půdy, mortality ptáků a monitoringu netopýrů. Současně předpokládá, že významná část údajů bude vycházet z monitoringu prováděného provozovateli zařízení.	

Poř. č.	Připomínkové místo	Číslo jednací	Článek	AO	Připomínka	Vyhodnocení
					Dokumentace současně výslovně uvádí, že u hmotného majetku, krajinného rázu, kulturních a historických hodnot nelze monitoring stanovit, a fakticky tak vylučuje sledování některých oblastí, které sama označuje jako potenciálně ovlivněné. Současně dokumentace připouští existenci dlouhodobých a kumulativních vlivů a navrhuje následné monitorovací mechanismy. Pořizovatel sám připouští existenci dlouhodobých a kumulativních vlivů a současně navrhuje jejich následné sledování. Dokumentace však neobsahuje: – regionální systém monitoringu kumulativních a synergických vlivů, – objektivní limity přijatelného zatížení území, – adaptační mechanismy při zhoršení stavu území, – scénáře reakce při překročení limitních hodnot, – metodiku vyhodnocování dlouhodobých změn krajiny, – mechanismy přehodnocení přijatelnosti návrhu. Současně dokumentace neprokazuje, jak může následný monitoring zabránit vzniku nevratných změn v situaci, kdy budou negativní dopady zjištěny až po realizaci záměru. Posouzení tak přesouvá významnou část nejistot do budoucna místo jejich vyhodnocení v rámci samotného procesu SEA. Metodický postup Ministerstva životního prostředí pro akcelerační oblasti (2025) současně předpokládá doplnění údajů terénním šetřením nebo ověřením výskytu druhů v případech, kdy dostupná data nejsou dostatečná pro učinění závěrů o hodnotě území. Dokumentace AOV50 – Obrataň však významnou část nejistot řeší až následným monitoringem po realizaci záměru. Takový postup nahrazuje požadované předběžné ověření následným sledováním již vzniklých dopadů. Metodika MŽP současně zdůrazňuje, že záměry v akceleračních oblastech zpravidla již nepodléhají EIA a možnost stanovit dodatečné podmínky v navazujících řízeních je omezená. Kvalita a úplnost podkladů při vymezování akcelerační oblasti proto získává zásadní význam. Přenesení podstatných nejistot do budoucích řízení proto vytváří riziko, že nedostatky současného posouzení již nebude možné účinně odstranit. Metodika Řehák a Bartonička (2012) uvádí, že terénní monitoring musí být proveden ještě před povolením výstavby větrné elektrárny. Následný monitoring po uvedení do provozu má sloužit pouze k ověření a kontrole již přijatých závěrů, nikoliv k nahrazování chybějících podkladů v rozhodovací fázi. Přenesení zásadních nejistot až do budoucích řízení proto neodpovídá doporučenému metodickému postupu. Metodika Řehák a Bartonička (2012) dále uvádí, že pokud je zjištěna vysoká aktivita rizikových druhů netopýrů, je nutné přijmout omezující opatření nebo výstavbu nedoporučit. V případě zvýšené aktivity v období podzimních přesunů a migrací metodika výslovně uvádí, že výstavbu nelze doporučit vůbec. Pokud dokumentace současně identifikuje zvýšené riziko a přesto bez vysvětlení dospívá k závěru o přijatelnosti záměru, vzniká vnitřní rozpor. Pořizovatel sám připouští existenci dlouhodobých nejistot a kumulativních vlivů. Současně však předpokládá, že jejich řešení bude možné zajistit prostřednictvím následného monitoringu. Obě tvrzení nemohou současně obstát.	

Poř. č.	Připomínkové místo	Číslo jednací	Článek	AO	Připomínka	Vyhodnocení
					Pokud jsou dostupné podklady dostatečné pro závěr o přijatelnosti návrhu, není důvod přesouvat řešení významných nejistot do budoucna. Pokud podklady dostatečné nejsou, nelze bez jejich doplnění dospět k závěru o přijatelnosti návrhu. Z uvedeného plynou pouze dvě možnosti: 1. významné nejistoty existují a dokumentace je nehodnotí před schválením návrhu, 2. významné nejistoty neexistují, avšak dokumentace bez věcného důvodu zavádí rozsáhlý systém následného monitoringu. V obou případech vzniká vnitřní rozpor mezi rozsahem identifikovaných nejistot a způsobem jejich řešení. Směrnice Evropského parlamentu a Rady 2001/42/ES vyžaduje identifikaci, popis a vyhodnocení pravděpodobných významných vlivů návrhu před jeho schválením. Zákon č. 100/2001 Sb., o posuzování vlivů na životní prostředí, současně vyžaduje vyhodnocení významných přímých, nepřímých, kumulativních a dlouhodobých vlivů koncepce. Česká metodická praxe SEA a navazující přístupy používané při strategickém hodnocení současně vycházejí z toho, že monitoring představuje nástroj ověření předpokladů a sledování skutečného vývoje vlivů, nikoli náhradu za vlastní vyhodnocení vlivů koncepce. Monitoring slouží k následné kontrole účinnosti přijatých opatření a k identifikaci odchylek od předpokládaného vývoje, nikoli k doplňování zásadních chybějících podkladů nebo k nahrazování preventivního posouzení. Z uvedeného plyne požadavek, aby významné nejistoty byly v maximálním možném rozsahu řešeny již v rámci procesu SEA a aby závěr o přijatelnosti návrhu vycházel z dostatečných podkladů dostupných před schválením návrhu. Nejvyšší správní soud v rozsudku č. j. 2 As 59/2005–136 zdůraznil požadavek, aby správní rozhodnutí vycházelo z dostatečně zjištěného skutkového stavu a aby správní orgán objasnil všechny podstatné skutečnosti významné pro zákonnost rozhodnutí. Nelze rezignovat na objasnění rozhodných okolností s předpokladem jejich budoucího doplnění. Pokud dokumentace ponechává významné otázky až na budoucí monitoring nebo následná šetření, nemusí být tento požadavek splněn. Dokumentace však přesouvá významnou část identifikovaných nejistot do budoucí fáze monitoringu a nepředkládá mechanismus, kterým by bylo možné prokázat, že následné sledování dokáže zabránit vzniku nevratných dopadů. Tím není splněn požadavek úplného, preventivního a přezkoumatelného posouzení vlivů návrhu. Dokumentace připouští existenci významných dlouhodobých nejistot a současně přesouvá jejich řešení na budoucí monitoring. Výsledkem je nepřípustné nahrazování preventivního hodnocení následným sledováním dopadů a absence přezkoumatelného mechanismu pro ověření skutečné přijatelnosti návrhu. Tato skutečnost představuje samostatně postačující věcný důvod pro zpochybnění přezkoumatelnosti dokumentace. **Návrh řešení:** Požadujeme doplnění vyhodnocení SEA tak, aby významné nejistoty a identifikované rizikové faktory byly objektivně, úplně a přezkoumatelně vyhodnoceny již v rámci procesu SEA a nebyly nahrazovány následným monitoringem po realizaci záměru. Současně požadujeme doplnění transparentní metodiky hodnocení, stanovení limitů přijatelného zatížení území, adaptačních mechanismů a postupu pro případ překročení stanovených hodnot.	

Poř. č.	Připomínkové místo	Číslo jednací	Článek	AO	Připomínka	Vyhodnocení
					Současně požadujeme objektivní a přezkoumatelné doložení, že navržený systém monitoringu představuje nástroj ověřování již prokázaných závěrů, nikoliv náhradu za chybějící podklady nebo nevyhodnocené vlivy návrhu. Pokud nebude možné uvedené nedostatky objektivně odstranit a doložit dostatečnost podkladů pro závěr o přijatelnosti návrhu již před schválením akcelerační oblasti, Požadujeme vypuštění akcelerační oblasti AOV50 – Obrataň a souvisejícího územního opatření z návrhu Změny č. 2 Územního rozvojového plánu ČR. **L) Absence variantního řešení a minimalizace konfliktů v území** **Připomínka č. 97: Absence skutečného variantního řešení** Dokumentace SEA pracuje s navrženým souborem akceleračních oblastí jako s výsledným řešením a hodnotí jejich předpokládané vlivy na jednotlivé složky životního prostředí. Dokumentace však neobsahuje transparentní porovnání alternativních lokalit, alternativních scénářů rozmístění akceleračních oblastí ani variant s odlišnou intenzitou rozvoje. Současně nebylo identifikováno systematické porovnání: – alternativních akceleračních oblastí, – variant mimo krajinně citlivá území, – variant s nižší koncentrací zařízení, – variant s nižšími kumulativními dopady, – variant mimo pohledově exponované lokality, – variant využívajících antropogenně zatížená území, – nulové varianty. Dokumentace tak hodnotí převážně jedinou výslednou koncepci. Pořizovatel předkládá konkrétní návrh akcelerační oblasti AOV50 – Obrataň a hodnotí jeho vlivy, avšak neprokazuje, že byly systematicky ověřovány jiné možné způsoby dosažení sledovaného cíle. Dokumentace neobsahuje: – porovnání alternativních lokalit, – porovnání alternativních scénářů rozmístění, – porovnání různých intenzit využití území, – porovnání variant s nižšími environmentálními střety, – porovnání variant s nižšími krajinnými dopady, – porovnání variant s nižší konfliktností vůči obytnému prostředí, – objektivní metodiku výběru preferované varianty. Posouzení tak neumožňuje ověřit, zda navržené řešení představuje variantu s nejnižšími dopady na území. SEA se tím posouvá z optimalizačního nástroje do role následného potvrzení již předem vybraného řešení. Dokumentace hodnotí environmentální přijatelnost navržené akcelerační oblasti. Současně však neprokazuje, že byly ověřeny jiné možné varianty se stejným cílem a potenciálně nižšími dopady.	

Poř. č.	Připomínkové místo	Číslo jednací	Článek	AO	Připomínka	Vyhodnocení
					Obě tvrzení nemohou současně obstát. Pokud navržená varianta představuje řešení s nejnižšími dopady, musí být doloženo, s jakými alternativami byla porovnávána. Pokud alternativy porovnávány nebyly, nelze objektivně tvrdit, že navržené řešení představuje preferovanou nebo nejméně konfliktní variantu. Z uvedeného plynou pouze dvě možnosti: 1. alternativní varianty existovaly a dokumentace je nehodnotí, 2. alternativní varianty neexistovaly, avšak dokumentace neobsahuje odborné zdůvodnění, proč jiné možnosti nebylo možné uvažovat. V obou případech vzniká vnitřní rozpor mezi závěrem o přijatelnosti návrhu a rozsahem provedeného hodnocení. Směrnice Evropského parlamentu a Rady 2001/42/ES vyžaduje identifikaci, popis a vyhodnocení rozumných alternativ zohledňujících cíle a geografický rozsah navrhované koncepce. Zákon č. 100/2001 Sb., o posuzování vlivů na životní prostředí, současně vyžaduje zpracování a vyhodnocení návrhu způsobem umožňujícím posoudit jeho pravděpodobné významné vlivy. Česká metodická praxe SEA vychází z požadavku, aby strategické hodnocení plnilo nejen hodnoticí, ale i optimalizační funkci a umožňovalo porovnání různých řešení vedoucích ke sledovanému cíli. Judikatura správních soudů současně potvrzuje, že absence variantního řešení může představovat významnou procesní vadu zejména tehdy, pokud není doloženo, proč byla zvolena právě konkrétní varianta řešení. Dokumentace však neobsahuje transparentní porovnání alternativních scénářů ani neumožňuje objektivně přezkoumat, proč byla zvolena právě navržená akcelerační oblast. Tím není splněn požadavek úplného, preventivního a přezkoumatelného posouzení vlivů návrhu. Dokumentace neobsahuje skutečné variantní řešení ani neprokazuje, že byly systematicky ověřovány alternativní scénáře s nižšími environmentálními a krajinnými dopady. Výsledkem je absence optimalizační funkce SEA a nemožnost objektivně ověřit, zda navržené řešení představuje nejméně konfliktní variantu. Tato skutečnost představuje samostatně postačující věcný důvod pro zpochybnění přezkoumatelnosti dokumentace. **Návrh řešení:** Požadujeme doplnění vyhodnocení SEA tak, aby obsahovalo skutečné variantní řešení akcelerační oblasti AOV50 – Obrataň, včetně porovnání alternativních lokalit, alternativních scénářů rozmístění akceleračních oblastí, různých intenzit využití území, variant s nižšími environmentálními a krajinnými dopady, variant s nižší konfliktností vůči obytnému prostředí a variant využívajících antropogenně zatížená území. Současně požadujeme doplnění porovnání nulové varianty a transparentní metodiky výběru preferovaného řešení. Současně požadujeme objektivní a přezkoumatelné zdůvodnění, proč byla jako preferovaná zvolena právě akcelerační oblast AOV50 – Obrataň, a doložení, že navržená varianta představuje řešení s nejnižšími dopady na životní prostředí a další chráněné zájmy. Pokud nebude možné uvedené nedostatky objektivně odstranit a prokázat, že navržené řešení představuje nejméně konfliktní variantu, Požadujeme	

Poř. č.	Připomínkové místo	Číslo jednací	Článek	AO	Připomínka	Vyhodnocení
					vypuštění akcelerační oblasti AOV50 – Obrataň a souvisejícího územního opatření z návrhu Změny č. 2 Územního rozvojového plánu ČR. **Připomínka č. 98: Rozpor s principem minimalizace územních konfliktů** Dokumentace SEA hodnotí navrženou akcelerační oblast AOV50 – Obrataň z hlediska jednotlivých složek životního prostředí a identifikuje řadu potenciálních střetů, zejména ve vztahu ke krajině, biodiverzitě, lesním ekosystémům a obytnému prostředí. Současně dokumentace navrhuje zmírňující opatření a vychází z předpokladu přijatelnosti navrženého řešení. Dokumentace však neobsahuje transparentní postup, který by prokazoval systematické vyhledávání a preferenci lokalit s nižší mírou environmentální a prostorové konfliktnosti. Krátkodobé sezónní průzkumy nemohou spolehlivě zachytit migrační období, rozmnožování ani celoroční využívání území, a nelze proto objektivně vyloučit významné vlivy na chráněné druhy. Současně nebylo identifikováno systematické vyhodnocení: – citlivých krajinných území, – biologicky významných lokalit, – pohledově exponovaných horizontů, – lesních území, – rekreačně významných oblastí, – obytného prostředí, – území s existujícím kumulativním zatížením. Pořizovatel předkládá konkrétní řešení a hodnotí jeho důsledky, avšak neprokazuje, že při návrhu akcelerační oblasti byly systematicky vylučovány lokality s vyšší konfliktností. Dokumentace neobsahuje: – metodiku identifikace konfliktních území, – kritéria pro vylučování nejcitlivějších lokalit, – porovnání území s různou mírou konfliktnosti, – prostorovou optimalizaci návrhu, – porovnání méně konfliktních alternativ, – objektivní kritéria preference vybraného území. Posouzení tak neumožňuje ověřit, zda navržené řešení představuje variantu s nejnižší možnou mírou střetů. Strategické hodnocení přitom neslouží pouze k identifikaci již existujících konfliktů, ale také k jejich předcházení prostřednictvím vhodného výběru řešení. Dokumentace identifikuje existenci environmentálních a krajinných střetů. Současně však neprokazuje, že byly systematicky ověřovány alternativní lokality s nižší mírou konfliktů. Obě tvrzení nemohou současně obstát. Pokud navržená lokalita představuje území s nejnižší konfliktností, musí být doloženo, s jakými jinými lokalitami byla porovnávána.	

Poř. č.	Připomínkové místo	Číslo jednací	Článek	AO	Připomínka	Vyhodnocení
					Pokud takové porovnání provedeno nebylo, nelze objektivně tvrdit, že navržené řešení minimalizuje konflikty v území. Z uvedeného plynou pouze dvě možnosti: 1. méně konfliktní varianty existovaly a dokumentace je nehodnotí, 2. méně konfliktní varianty neexistovaly, avšak dokumentace neobsahuje odborné zdůvodnění tohoto závěru. V obou případech vzniká vnitřní rozpor mezi identifikací střetů a tvrzením o přijatelnosti návrhu. Směrnice Evropského parlamentu a Rady 2001/42/ES vyžaduje identifikaci, popis a vyhodnocení rozumných alternativ a jejich pravděpodobných významných vlivů. Zákon č. 100/2001 Sb., o posuzování vlivů na životní prostředí, současně vyžaduje vyhodnocení návrhu způsobem umožňujícím předcházet významným negativním vlivům na životní prostředí. Česká metodická praxe SEA vychází z preventivního principu strategického hodnocení, podle kterého mají být významné konflikty identifikovány a minimalizovány již ve fázi přípravy koncepce, nikoliv až následně řešeny prostřednictvím zmírňujících opatření. Z uvedeného plyne požadavek, aby návrh nevycházel pouze z hodnocení jedné předem zvolené varianty, ale aby umožňoval systematické vyhledávání a porovnání řešení s nižší konfliktností. Dokumentace však neprokazuje, že při výběru akcelerační oblasti byl použit transparentní proces minimalizace konfliktů. Tím není splněn požadavek úplného, preventivního a přezkoumatelného posouzení vlivů návrhu. Dokumentace neprokazuje, že při návrhu akcelerační oblasti byl použit princip preference území s nejnižší konfliktností. Výsledkem je nemožnost objektivně ověřit, zda bylo navržené řešení optimalizováno z hlediska krajinných, biologických a prostorových střetů. Tato skutečnost představuje samostatně postačující věcný důvod pro zpochybnění přezkoumatelnosti dokumentace. **Návrh řešení:** Požadujeme doplnění vyhodnocení SEA tak, aby obsahovalo transparentní a přezkoumatelný postup systematického vyhledávání a porovnání lokalit s různou mírou environmentální a prostorové konfliktnosti, včetně hodnocení biologicky významných území, citlivých krajinných celků, pohledově exponovaných horizontů, viničních oblastí, rekreačně významných území, obytného prostředí a území s existujícím kumulativním zatížením. Současně požadujeme doplnění objektivních kritérií pro identifikaci a vylučování konfliktních území a doložení metodiky použité pro výběr preferované lokality. Současně požadujeme objektivní a přezkoumatelné zdůvodnění, že navržená akcelerační oblast AOV50 – Obrataň představuje řešení s nejnižší možnou mírou environmentálních, krajinných a prostorových střetů. Pokud nebude možné uvedené nedostatky objektivně odstranit a prokázat, že při výběru lokality byl uplatněn princip minimalizace územních konfliktů, Požadujeme vypuštění akcelerační oblasti AOV50 – Obrataň a souvisejícího územního opatření z návrhu Změny č. 2 Územního rozvojového plánu ČR. **Připomínka č. 99: Nedostatečné prostorové a koncepční porovnání variant** Dokumentace SEA hodnotí navrženou akcelerační oblast AOV50 – Obrataň jako výsledné řešení a vyhodnocuje jeho předpokládané vlivy na jednotlivé složky životního prostředí. Současně dokumentace pracuje s konkrétním prostorovým uspořádáním a předpokládanou kapacitou navrženého řešení.	

Poř. č.	Připomínkové místo	Číslo jednací	Článek	AO	Připomínka	Vyhodnocení
					Dokumentace však neobsahuje systematické porovnání alternativních prostorových konfigurací ani scénářů rozdílné intenzity rozvoje. Současně nebylo identifikováno porovnání: – různých konfigurací rozmístění větrných elektráren, – různých koncentrací zařízení v území, – různých intenzit využití území, – alternativních regionálních scénářů rozvoje, – různých krajinných a vizuálních konfigurací, – různých scénářů rozvoje související infrastruktury. Dokumentace tak pracuje převážně s jediným prostorovým a rozvojovým scénářem. Pořizovatel předkládá konkrétní prostorové řešení, avšak neprokazuje, že byly systematicky vyhodnoceny alternativní konfigurace umožňující dosažení stejného cíle při nižších dopadech. Dokumentace neobsahuje: – porovnání různých prostorových konfigurací, – hodnocení různých úrovní koncentrace zařízení, – scénáře postupného rozvoje infrastruktury, – hodnocení regionálních prostorových souvislostí, – porovnání alternativních vizuálních konfigurací, – objektivní kritéria pro výběr preferovaného uspořádání. Posouzení tak neumožňuje ověřit, zda by rozdílné uspořádání zařízení nebo odlišná intenzita rozvoje nevedly k nižším krajinným, biologickým nebo kumulativním dopadům. Strategické hodnocení přitom neslouží pouze k posouzení jedné předem stanovené konfigurace, ale také k optimalizaci prostorového uspořádání navrhovaného řešení. Dokumentace hodnotí navrženou konfiguraci jako environmentálně přijatelnou. Současně však neprokazuje, že byly porovnány jiné prostorové a scénářové varianty s potenciálně nižšími dopady. Obě tvrzení nemohou současně obstát. Pokud navržené prostorové uspořádání představuje řešení s nejnižšími dopady, musí být doloženo, s jakými jinými konfiguracemi bylo porovnáváno. Pokud takové porovnání provedeno nebylo, nelze objektivně tvrdit, že navržené řešení představuje prostorově optimalizovanou variantu. Z uvedeného plynou pouze dvě možnosti: 1. alternativní konfigurace existovaly a dokumentace je nehodnotí, 2. alternativní konfigurace neexistovaly, avšak dokumentace neobsahuje odborné zdůvodnění, proč jiné prostorové scénáře nebylo možné uvažovat. V obou případech vzniká vnitřní rozpor mezi závěrem o přijatelnosti návrhu a rozsahem provedeného hodnocení.	

Poř. č.	Připomínkové místo	Číslo jednací	Článek	AO	Připomínka	Vyhodnocení
					Směrnice Evropského parlamentu a Rady 2001/42/ES vyžaduje identifikaci, popis a vyhodnocení rozumných alternativ zohledňujících cíle a geografický rozsah navrhované koncepce. Zákon č. 100/2001 Sb., o posuzování vlivů na životní prostředí, současně vyžaduje vyhodnocení pravděpodobných významných vlivů návrhu a jejich vzájemných souvislostí. Česká metodická praxe SEA vychází z požadavku, aby strategické hodnocení umožňovalo porovnání různých prostorových řešení a různých scénářů rozvoje v případech, kdy navrhované řešení může vyvolat významné dlouhodobé a kumulativní změny v území. Z uvedeného plyne požadavek hodnotit nejen výsledný stav návrhu, ale i různé možné konfigurace a scénáře vedoucí ke sledovanému cíli. Dokumentace však neobsahuje scénářové a prostorové porovnání variant a neumožňuje objektivně přezkoumat, zda navržené řešení představuje variantu s nejnižšími dopady. Tím není splněn požadavek úplného, preventivního a přezkoumatelného posouzení vlivů návrhu. Dokumentace neobsahuje porovnání různých prostorových konfigurací ani scénářů rozdílné intenzity rozvoje. Výsledkem je nemožnost objektivně ověřit, zda jiné prostorové uspořádání nebo odlišná koncentrace zařízení nemohly vést k nižším environmentálním, krajinným a kumulativním dopadům. Tato skutečnost představuje samostatně postačující věcný důvod pro zpochybnění přezkoumatelnosti dokumentace. **Návrh řešení:** Požadujeme doplnění vyhodnocení SEA tak, aby obsahovalo systematické a přezkoumatelné porovnání alternativních prostorových konfigurací a scénářů rozdílné intenzity rozvoje akcelerační oblasti AOV50 – Obrataň, včetně porovnání různých konfigurací rozmístění větrných elektráren, různých koncentrací zařízení, scénářů postupného rozvoje související infrastruktury, regionálních prostorových souvislostí a alternativních krajinných a vizuálních uspořádání. Současně požadujeme doplnění objektivních kritérií pro výběr preferovaného prostorového řešení. Současně požadujeme objektivní a přezkoumatelné zdůvodnění, že navržené prostorové uspořádání představuje variantu s nejnižšími environmentálními, krajinnými a kumulativními dopady. Pokud nebude možné uvedené nedostatky objektivně odstranit a prokázat, že navržené řešení bylo prostorově optimalizováno a představuje nejméně konfliktní variantu, Požadujeme vypuštění akcelerační oblasti AOV50 – Obrataň a souvisejícího územního opatření z návrhu Změny č. 2 Územního rozvojového plánu ČR. **Připomínka č. 100: Absence transparentního prostorového hodnocení konfliktnosti území** Dokumentace SEA hodnotí jednotlivé složky životního prostředí samostatně a identifikuje potenciální střety zejména ve vztahu ke krajině, biologickým hodnotám území, lesním ekosystémům, obytnému prostředí a dalším složkám území. Dokumentace současně vychází z předpokladu, že navržená akcelerační oblast představuje přijatelné řešení. Dokumentace však neobsahuje transparentní prostorové porovnání konfliktnosti jednotlivých lokalit ani metodiku umožňující identifikaci a porovnání území s různou mírou střetů. Současně nebylo identifikováno systematické vyhodnocení: – environmentální konfliktnosti,	

Poř. č.	Připomínkové místo	Číslo jednací	Článek	AO	Připomínka	Vyhodnocení
					– biologické konfliktnosti, – vizuální konfliktnosti, – konfliktnosti vůči obytnému prostředí, – konfliktnosti vůči rekreačním funkcím území, – prostorové kumulace více střetů. Dokumentace tak hodnotí jednotlivé vlivy odděleně, nikoliv jejich prostorový souběh. Bez znalosti skutečného rozsahu budoucích staveb a jejich umístění nelze objektivně porovnat konfliktnost jednotlivých variant. Pořizovatel předkládá konkrétní řešení, avšak neprokazuje, že před výběrem akcelerační oblasti proběhlo systematické prostorové porovnání konfliktů. Dokumentace neobsahuje: – prostorový model konfliktnosti území, – metodiku hodnocení intenzity jednotlivých střetů, – vážení jednotlivých konfliktů, – prostorové překryvy více environmentálních omezení, – porovnání alternativních lokalit podle míry konfliktnosti, – objektivní kritéria výběru preferované lokality. Posouzení tak neumožňuje ověřit, zda navržená akcelerační oblast představuje území s nejnižší možnou mírou konfliktů. Strategické hodnocení přitom neslouží pouze k identifikaci jednotlivých omezení, ale také k jejich vzájemnému prostorovému vyhodnocení a minimalizaci konfliktů již ve fázi návrhu koncepce. Dokumentace hodnotí navrženou akcelerační oblast jako přijatelné řešení. Současně však neprokazuje, že byly prostorově porovnány konflikty jednotlivých lokalit a že navržené řešení představuje variantu s nejnižší konfliktností. Obě tvrzení nemohou současně obstát. Pokud navržená lokalita představuje řešení s nejnižší konfliktností, musí být doloženo, s jakými jinými lokalitami byla porovnávána a jakým způsobem byla konfliktnost vyhodnocena. Pokud takové porovnání provedeno nebylo, nelze objektivně tvrdit, že navržené řešení představuje prostorově optimalizovanou variantu. Z uvedeného plynou pouze dvě možnosti: 1. méně konfliktní lokality existovaly a dokumentace je nehodnotí, 2. méně konfliktní lokality neexistovaly, avšak dokumentace neobsahuje odborné zdůvodnění tohoto závěru. V obou případech vzniká vnitřní rozpor mezi závěrem o přijatelnosti návrhu a rozsahem provedeného hodnocení. Směrnice Evropského parlamentu a Rady 2001/42/ES vyžaduje identifikaci, popis a vyhodnocení významných vlivů návrhu a rozumných alternativ zohledňujících cíle a geografický rozsah koncepce.	

Poř. č.	Připomínkové místo	Číslo jednací	Článek	AO	Připomínka	Vyhodnocení
					Zákon č. 100/2001 Sb., o posuzování vlivů na životní prostředí, současně vyžaduje vyhodnocení pravděpodobných významných vlivů návrhu a jejich vzájemných souvislostí. Česká metodická praxe SEA vychází z požadavku, aby strategické hodnocení umožňovalo prostorové vyhodnocení střetů a identifikaci území s vyšší nebo nižší mírou environmentálních konfliktů, zejména v případech návrhů s významnými krajinnými, biologickými a kumulativními dopady. Z uvedeného plyne požadavek hodnotit nejen jednotlivé vlivy samostatně, ale také jejich prostorové překryvy a souběžné působení v území. Dokumentace však neobsahuje transparentní prostorové hodnocení konfliktnosti území a neumožňuje objektivně přezkoumat, proč byla preferována právě navržená akcelerační oblast. Tím není splněn požadavek úplného, preventivního a přezkoumatelného posouzení vlivů návrhu. Dokumentace neobsahuje transparentní prostorové porovnání konfliktů ani objektivní metodiku identifikace méně konfliktních lokalit. Výsledkem je nemožnost objektivně ověřit, zda navržené řešení představuje variantu s nejnižší environmentální, biologickou a prostorovou konfliktností. Tato skutečnost představuje samostatně postačující věcný důvod pro zpochybnění přezkoumatelnosti dokumentace. **Návrh řešení:** Požadujeme doplnění vyhodnocení SEA tak, aby obsahovalo transparentní a přezkoumatelné prostorové hodnocení konfliktnosti území, včetně systematického vyhodnocení environmentální, biologické, vizuální a prostorové konfliktnosti, konfliktnosti vůči obytnému prostředí, rekreačním funkcím území a prostorových překryvů více současně působících střetů. Současně požadujeme doplnění metodiky hodnocení intenzity jednotlivých konfliktů, způsobu jejich vážení a prostorového modelu umožňujícího porovnání lokalit podle míry konfliktnosti. Současně požadujeme objektivní a přezkoumatelné zdůvodnění, proč byla jako preferovaná vybrána právě akcelerační oblast AOV50 – Obrataň, a doložení, že navržené řešení představuje variantu s nejnižší environmentální, biologickou a prostorovou konfliktností. Pokud nebude možné uvedené nedostatky objektivně odstranit a prokázat, že při výběru akcelerační oblasti proběhla transparentní prostorová optimalizace území, Požadujeme vypuštění akcelerační oblasti AOV50 – Obrataň a souvisejícího územního opatření z návrhu Změny č. 2 Územního rozvojového plánu ČR. Připomínka č. 101: Nedostatečné odůvodnění výběru AOV50 – Obrataň Dokumentace SEA vychází z předpokladu, že navržená akcelerační oblast AOV50 – Obrataň představuje vhodné řešení pro umístění větrné energetiky a hodnotí její předpokládané vlivy na jednotlivé složky životního prostředí. Současně dokumentace pracuje s konkrétně vymezenou lokalitou jako s výsledným řešením. Dokumentace však neobsahuje transparentní vysvětlení, proč byla zvolena právě tato lokalita a proč nebyly preferovány jiné možné varianty. Není doloženo, z jakých konkrétních odborných podkladů bylo dosaženo závěru, že právě AOV50 – Obrataň představuje vhodnou lokalitu. Chybějící terénní ověření a lokální podklady neumožňují objektivně posoudit správnost výběru. Současně nebylo identifikováno systematické porovnání: – alternativních lokalit,	

Poř. č.	Připomínkové místo	Číslo jednací	Článek	AO	Připomínka	Vyhodnocení
					– méně konfliktních území, – antropogenně zatížených ploch, – území s nižší krajinnou citlivostí, – území s nižší biologickou konfliktností, – území s nižší koncentrací environmentálních omezení. Dokumentace tak předkládá výsledné řešení bez doložení postupu, kterým bylo dosaženo jeho výběru. Pořizovatel předkládá konkrétní návrh akcelerační oblasti, avšak neprokazuje, proč právě tato lokalita představuje preferované řešení. Dokumentace neobsahuje: – metodiku výběru navržené lokality, – kritéria pro porovnání alternativních území, – vážení jednotlivých environmentálních konfliktů, – porovnání méně konfliktních lokalit, – porovnání antropogenně zatížených území, – objektivní zdůvodnění preference navrženého řešení. Posouzení tak neumožňuje ověřit, zda byla vybrána lokalita s nejnižšími možnými dopady. Strategické hodnocení přitom neslouží pouze k vyhodnocení následků již vybraného řešení, ale také k odůvodněnému výběru varianty s nejnižší mírou konfliktů a dopadů. Dokumentace hodnotí AOV50 – Obrataň jako přijatelné řešení. Současně však neprokazuje, proč byla preferována právě tato lokalita a proč nebyly zvoleny jiné možné varianty. Obě tvrzení nemohou současně obstát. Pokud navržená lokalita představuje řešení s nejnižšími dopady, musí být doloženo, na základě jakých kritérií a s jakými alternativami byla porovnávána. Pokud takové porovnání provedeno nebylo, nelze objektivně tvrdit, že navržené řešení představuje preferovanou nebo optimalizovanou variantu. Z uvedeného plynou pouze dvě možnosti: 1. alternativní a méně konfliktní lokality existovaly a dokumentace je nehodnotí, 2. alternativní a méně konfliktní lokality neexistovaly, avšak dokumentace neobsahuje odborné zdůvodnění tohoto závěru. V obou případech vzniká vnitřní rozpor mezi výběrem konkrétní lokality a rozsahem provedeného hodnocení. Směrnice Evropského parlamentu a Rady 2001/42/ES vyžaduje identifikaci, popis a vyhodnocení rozumných alternativ zohledňujících cíle a geografický rozsah navrhované koncepce. Zákon č. 100/2001 Sb., o posuzování vlivů na životní prostředí, současně vyžaduje vyhodnocení pravděpodobných významných vlivů návrhu způsobem umožňujícím objektivní posouzení navrženého řešení.	

Poř. č.	Připomínkové místo	Číslo jednací	Článek	AO	Připomínka	Vyhodnocení
					Česká metodická praxe SEA vychází z požadavku, aby strategické hodnocení umožňovalo transparentní odůvodnění výběru preferovaného řešení a objektivní porovnání alternativ vedoucích ke sledovanému cíli. Judikatura správních soudů současně potvrzuje, že součástí přezkoumatelnosti opatření obecné povahy je srozumitelné a transparentní odůvodnění výběru konkrétního řešení a vypořádání územních konfliktů. Dokumentace však neobsahuje objektivní zdůvodnění, proč byla preferována právě AOV50 – Obrataň, ani neumožňuje přezkoumat správnost výběru této lokality. Tím není splněn požadavek úplného, preventivního a přezkoumatelného posouzení vlivů návrhu. Dokumentace neobsahuje transparentní a objektivní odůvodnění výběru AOV50 – Obrataň ani neprokazuje, že byly systematicky porovnávány méně konfliktní alternativy. Výsledkem je nemožnost objektivně ověřit, zda navržené řešení představuje optimalizovanou variantu s nejnižšími dopady na území. Pokud již v době zpracování návrhu existují odborná stanoviska Krajského úřadu Jihočeského kraje (2026) upozorňující, že po zohlednění stávajících limitů a nezbytných ochranných opatření nemusí zbývat dostatečný prostor pro reálné umisťování větrných elektráren, není dostatečně odůvodněno, proč byla lokalita AOV50 – Obrataň vůbec vybrána jako akcelerační oblast. Tato skutečnost představuje samostatně postačující věcný důvod pro zpochybnění přezkoumatelnosti dokumentace. **Návrh řešení:** Požadujeme doplnění vyhodnocení SEA tak, aby obsahovalo transparentní a přezkoumatelné odůvodnění výběru akcelerační oblasti AOV50 – Obrataň, včetně metodiky výběru lokality, kritérií použitých pro porovnání jednotlivých území, způsobu vážení environmentálních střetů a systematického porovnání alternativních lokalit, méně konfliktních území, antropogenně zatížených ploch a území s nižší krajinnou a biologickou citlivostí. Současně požadujeme doplnění objektivních odborných podkladů a terénního ověření umožňujícího přezkoumat správnost výběru navržené lokality. Současně požadujeme objektivní a přezkoumatelné zdůvodnění, že akcelerační oblast AOV50 – Obrataň představuje řešení s nejnižšími možnými environmentálními, krajinnými a prostorovými dopady. Pokud nebude možné uvedené nedostatky objektivně odstranit a prokázat, že výběr lokality proběhl na základě transparentního porovnání alternativ a principu minimalizace konfliktů, Požadujeme vypuštění akcelerační oblasti AOV50 – Obrataň a souvisejícího územního opatření z návrhu Změny č. 2 Územního rozvojového plánu ČR. **N) Bezpečnost – letectví, obrana státu a integrovaný záchranný systém** **Připomínka č. 102: Nedostatečné posouzení vlivů na radarové systémy a bezpečnost leteckého provozu** Dokumentace SEA neobsahuje detailní vyhodnocení dopadů akcelerační oblasti AOV50 – Obrataň na radarové systémy civilního a vojenského letectví ani na bezpečnost leteckého provozu. Návrh je proto v rozporu s principem prevence a požadavkem komplexního vyhodnocení bezpečnostních rizik strategické infrastruktury.	

Poř. č.	Připomínkové místo	Číslo jednací	Článek	AO	Připomínka	Vyhodnocení
					Dokumentace současně neobsahuje radarové modelování, analýzu radarového clutteru, vyhodnocení Dopplerových efektů, analýzu radarových stínů ani regionální kumulativní hodnocení vlivů více větrných parků na radarovou infrastrukturu. Studie Lemmon et al. (2008) potvrzuje, že rotující lopatky větrných elektráren mohou vytvářet falešné radarové cíle, Dopplerovské interference a rušivé radarové odrazy, které mohou maskovat skutečná letadla a snižovat schopnost radarové detekce. Studie MIT Lincoln Laboratory (2015) dále potvrzuje vznik radarových stínů a ztrátu sledování nízko letících objektů v oblastech s koncentrací větrných elektráren. Studie IEA Wind Task 34 (2023) potvrzuje, že radarové interference představují významné bezpečnostní riziko pro civilní letectví i systémy protivzdušné obrany. Dokumentace SEA však tyto skutečnosti objektivně nevyhodnocuje a neobsahuje bezpečnostní model vlivů větrných elektráren o výšce až 200 metrů na letecký provoz ani na vojenskou radarovou infrastrukturu. Takový postup je v rozporu se zákonem č. 49/1997 Sb., o civilním letectví, se zákonem č. 222/1999 Sb., o zajišťování obrany České republiky, s principem prevence bezpečnostních rizik a s požadavkem objektivního vyhodnocení bezpečnostních dopadů koncepce. Dokumentace SEA je proto v této části nepřezkoumatelná. **Návrh řešení:** Požadujeme doplnění detailního radarového modelování, vyhodnocení Dopplerových efektů, radarových stínů a falešných radarových cílů, posouzení kumulativních vlivů více větrných parků na radarovou infrastrukturu a doplnění bezpečnostního hodnocení vlivů na civilní i vojenské letectví včetně nízkých letů. Současně požadujeme doplnění objektivního vyhodnocení vlivů na vzdušný prostor a sledované jevy ÚAP 119. Pokud nebude možné uvedené nedostatky objektivně a přezkoumatelně odstranit, požadujeme vypuštění akcelerační oblasti AOV50 – Obrataň a souvisejícího územního opatření z návrhu Změny č. 2 Územního rozvojového plánu ČR. **Připomínka č. 103: Nedostatečné posouzení dopadů na obranu státu a vojenské zájmy** Dokumentace SEA nedostatečně hodnotí dopady navržené akcelerační oblasti AOV50 – Obrataň na obranu státu a vojenské zájmy České republiky. Ministerstvo obrany (2026) současně uvádí, že navrhované větrné elektrárny v Obratani a okolí budou umístěny ve vymezeném území Ministerstva obrany chránícím zájmy vojenského letectva v rámci jevu ÚAP 119. Každý záměr výstavby větrných elektráren proto bude podléhat individuálnímu posouzení Ministerstva obrany a bude možné jej realizovat pouze na základě souhlasného závazného stanoviska obsahujícího podmínky ochrany bezpečnosti vojenského letectva. Dokumentace SEA však neobsahuje detailní hodnocení dopadů na vojenské radarové systémy, neposuzuje omezení vojenských letových aktivit, nehodnotí kumulativní koncentraci vysokých technických překážek v prostoru AOV47–AOV50 ani neobsahuje scénářové bezpečnostní hodnocení krizových situací. Takový postup je v rozporu se zákonem č. 222/1999 Sb., o zajišťování obrany České republiky, se zákonem č. 49/1997 Sb., o civilním letectví, s principem prevence bezpečnostních rizik a s požadavkem objektivního vyhodnocení dopadů na obranné zájmy státu. Dokumentace SEA je proto v této části nepřezkoumatelná.	

Poř. č.	Připomínkové místo	Číslo jednací	Článek	AO	Připomínka	Vyhodnocení
					Návrh řešení: Požadujeme doplnění detailního vyhodnocení dopadů na vojenské radarové systémy, vojenské nízké lety, obranné zájmy státu a bezpečnostní infrastrukturu a doplnění scénářového hodnocení bezpečnostních rizik. Současně požadujeme doplnění objektivního vyhodnocení se sledovanými jevy ÚAP 119. Pokud nebude možné uvedené nedostatky objektivně a přezkoumatelně odstranit, požadujeme vypuštění akcelerační oblasti AOV50 – Obrataň a souvisejícího územního opatření z návrhu Změny č. 2 Územního rozvojového plánu ČR. **Připomínka č. 104: Nedostatečné vyhodnocení rizik pro integrovaný záchranný systém** Dokumentace SEA neobsahuje detailní vyhodnocení dopadů navržené akcelerační oblasti AOV50 – Obrataň na fungování integrovaného záchranného systému (IZS), letecké záchranné služby ani zásahovou činnost složek požární ochrany. Dokumentace současně nehodnotí dostupnost území při mimořádných událostech, neposuzuje komplikace zásahů hasičských a záchranných jednotek, neobsahuje scénáře havarijních stavů ani nevyhodnocuje kumulativní bezpečnostní rizika související s koncentrací vysokých technických staveb v lesní krajině. Z podkladů přitom vyplývá, že více než 49 % území akcelerační oblasti tvoří souvislé lesní pozemky, území je přístupné převážně úzkými komunikacemi a v kombinaci s akceleračními oblastmi AOV47 – Bukovec, AOV48 – Chrbonín a AOV49 – Křeč může vzniknout souvislý pás až 88 věží v krajině. Taková koncentrace překážek může významně komplikovat nízké lety vrtulníků, zásahy letecké záchranné služby, hašení lesních požárů ze vzduchu, evakuační operace i krizové zásahy při mimořádných událostech. Dokumentace současně vůbec neřeší turbulence a wake vortex efekty v okolí větrných elektráren, omezení manévrování vrtulníků, kumulativní vliv více větrných parků na bezpečnost leteckých zásahů ani komplikace zásahů v podmínkách zhoršené viditelnosti, silného větru nebo požárů. Odborné podklady EASA (2023) a IEA Wind potvrzují, že větrné elektrárny mohou významně komplikovat nízké lety vrtulníků a zásahy IZS, zejména v lesních a horských oblastech. Studie EASA (2023) potvrzuje, že největší rizika vznikají při nízkých letech podle pravidel VFR, zejména u vrtulníků záchranné služby, policie, armády a hasičských jednotek. Studie Štrbac et al. (2021) dále potvrzuje, že turbulence vznikající v závětří rotorů mohou významně ovlivňovat stabilitu vrtulníků a komplikovat pilotáž během servisních, záchranných nebo krizových operací. Hasičský záchranný sbor ČR (2025) současně v odpovědi podle zákona č. 106/1999 Sb. výslovně potvrzuje, že pro větrné elektrárny v České republice dosud neexistuje samostatná metodika zásahů. Současně uvádí, že u požárů větrných elektráren se postupuje převážně defenzivně, přímý zásah v gondole nebo na rotoru se běžně neprovádí a standardní výškovou techniku nelze u zařízení výšky až 250 m použít. Tyto skutečnosti potvrzují mimořádnou složitost zásahů a omezené možnosti ochrany území při haváriích nebo požárech větrných elektráren. Dokumentace SEA však regionální bezpečnostní model fungování IZS neobsahuje a neprokazuje, že zásahové možnosti záchranných složek zůstanou zachovány i po realizaci navržené akcelerační oblasti. Takový postup je v rozporu se zákonem č. 239/2000 Sb., o integrovaném záchranném systému, s principem prevence bezpečnostních rizik, s principem ochrany obyvatelstva a s požadavkem objektivního vyhodnocení krizové připravenosti území.	

Poř. č.	Připomínkové místo	Číslo jednací	Článek	AO	Připomínka	Vyhodnocení
					Dokumentace SEA je proto v této části nepřezkoumatelná. **Návrh řešení:** Požadujeme doplnění detailního vyhodnocení dopadů na fungování integrovaného záchranného systému, letecké záchranné služby a zásahové činnosti HZS, doplnění scénářů mimořádných událostí a krizových zásahů a zpracování regionální bezpečnostní analýzy vlivu soustavy větrných elektráren na zásahové možnosti složek IZS. Současně požadujeme doplnění analýzy dostupnosti území, vyhodnocení nízkých letů vrtulníků, hodnocení kumulativních vlivů až 88 věží v širším území a objektivního posouzení zásahových možností při požárech, záchranných akcích a extrémních meteorologických situacích. Pokud nebude možné uvedené nedostatky objektivně a přezkoumatelně odstranit, požadujeme vypuštění akcelerační oblasti AOV50 – Obrataň a souvisejícího územního opatření z návrhu Změny č. 2 Územního rozvojového plánu ČR. **Připomínka č. 105: Absence hodnocení havarijních scénářů a krizové připravenosti** Dokumentace SEA neobsahuje komplexní vyhodnocení havarijních scénářů ani krizové připravenosti území v souvislosti s navrženou akcelerační oblastí AOV50 – Obrataň. Dokumentace současně nehodnotí scénáře technologických havárií větrných elektráren, neposuzuje rizika požárů zařízení, neobsahuje hodnocení extrémních meteorologických situací ani nevyhodnocuje kumulativní bezpečnostní rizika při souběhu více mimořádných událostí. SEA přitom předpokládá možnost výstavby rozsáhlé soustavy větrných elektráren o výšce až 250 metrů v lesním a klimaticky exponovaném území. Z podkladů současně vyplývá, že v širším okolí může vzniknout soustava až 88 vysokých technických objektů v krajině. Dokumentace však vůbec neřeší krizové scénáře souběžných požárů, extrémní větrné situace, námrazu a odhazování ledových fragmentů, technologická selhání rotorů, kolapsy věží, výpadky přístupových komunikací ani možnosti evakuace a koordinace zásahů v rozsáhlém lesním území. Studie You et al. (2023) potvrzuje, že gondoly větrných elektráren obsahují značné množství hořlavých materiálů — hydraulické oleje, maziva, kabeláž a kompozitní materiály lopatek — a že požáry turbín bývají často prakticky nehasitelné. Studie Palacios et al. (2025) dále potvrzuje, že skutečný počet požárních incidentů může být podhodnocen a že s rostoucí velikostí turbín roste i rozsah potenciálních škod. Hasičský záchranný sbor (2025) současně potvrzuje, že provoz větrných elektráren je podle § 4 odst. 2 písm. j) zákona o požární ochraně činností se zvýšeným požárním nebezpečím. Dokumentace SEA však tuto skutečnost nereflektuje v odpovídajícím rozsahu krizového a havarijního modelování. Dokumentace SEA však neobsahuje regionální krizový model mimořádných událostí ani objektivní vyhodnocení krizové připravenosti území. Současně dokumentace nezohledňuje skutečnost, že více než polovina území je tvořena souvislými lesními porosty, přístupnost území je omezená a v období sucha může být významně zvýšeno riziko šíření lesních požárů. Takový postup je v rozporu se zákonem č. 240/2000 Sb., krizový zákon, se zákonem č. 239/2000 Sb., o integrovaném záchranném systému, s principem prevence a předběžné opatrnosti, s principem ochrany obyvatelstva a s požadavkem objektivního vyhodnocení bezpečnostních rizik koncepce. Dokumentace SEA je proto v této části nepřezkoumatelná.	

Poř. č.	Připomínkové místo	Číslo jednací	Článek	AO	Připomínka	Vyhodnocení
					Návrh řešení: Požadujeme doplnění detailního hodnocení havarijních scénářů, krizové připravenosti území a regionální bezpečnostní analýzy mimořádných událostí. Současně požadujeme doplnění scénářů technologických havárií, hodnocení požárních rizik, analýzy extrémních meteorologických situací, posouzení rizik odhazování ledových fragmentů, hodnocení evakuačních a zásahových možností a objektivního posouzení kumulativních bezpečnostních rizik souvisejících se soustavou větrných elektráren v širším území. Pokud nebude možné uvedené nedostatky objektivně a přezkoumatelně odstranit, požadujeme vypuštění akcelerační oblasti AOV50 – Obrataň a souvisejícího územního opatření z návrhu Změny č. 2 Územního rozvojového plánu ČR. **Připomínka č. 106: Rizika havárií větrných elektráren a ohrožení obyvatelstva** Dokumentace SEA neobsahuje detailní hodnocení rizik havárií větrných elektráren ani objektivní vyhodnocení možného ohrožení obyvatelstva, návštěvníků krajiny a uživatelů veřejného prostoru. Dokumentace současně nehodnotí rizika selhání rotorových listů, neposuzuje možnost kolapsu věží, neřeší odhazování ledových fragmentů, nehodnotí bezpečnostní odstupy ani neposuzuje rizika pro turistické trasy, lesní komunikace a veřejně přístupné krajinné prostory. SEA přitom předpokládá umístění rozsáhlé soustavy větrných elektráren v krajině s vysokou rekreační funkcí, rozsáhlými lesními porosty a veřejně přístupnými turistickými a cyklistickými trasami. Současně se jedná o klimaticky exponované území s pravidelným výskytem zimních podmínek, námrazy a silného větru, což významně zvyšuje riziko odhazování ledových fragmentů a havarijních stavů rotorových systémů. Studie Rogers et al. (2025) potvrzuje, že při havárii lopatek mohou být jejich fragmenty odmrštěny na značné vzdálenosti a představovat riziko pro osoby, pozemní komunikace i okolní objekty. Studie současně upozorňuje, že rozsah dopadů závisí na velikosti turbíny, rychlosti rotace a charakteru poruchy. Studie Gencturk et al. (2019) dále dokládá, že v provozu větrných elektráren dochází i ke kolapsům celých věží, a to zejména v důsledku únavy materiálu, extrémních meteorologických podmínek, konstrukčních vad nebo nedostatečné údržby. Problematiku odhazování ledových fragmentů řeší studie Drapalik et al. (2021), která potvrzuje, že v podmínkách námrazy může docházet k odmršťování ledových částí do významných vzdáleností. Studie upozorňuje, že riziko dopadu ledových fragmentů je relevantní zejména v oblastech s pohybem osob, na turistických trasách, komunikacích nebo v lesních a horských územích. Hasičský záchranný sbor (2025, 2026) současně uvádí, že bezpečná zóna kolem havarované nebo hořící větrné elektrárny musí být stanovována individuálně podle výšky zařízení, směru větru, terénních podmínek a konkrétní situace. Dokumentace SEA však nestanovuje žádné minimální bezpečnostní odstupy ani objektivní limity ochranných zón pro veřejnost, turistické trasy nebo komunikace. Dokumentace SEA však nestanovuje bezpečnostní limity, nevyhodnocuje minimální odstupové vzdálenosti, neposuzuje pohyb veřejnosti v okolí zařízení ani neobsahuje krizové scénáře havárií v lesní a rekreační krajině. Současně není objektivně vyhodnoceno, jak budou chráněni turisté, cyklisté, návštěvníci lesa, vlastníci rekreačních objektů ani obyvatelé okolních sídel.	

Poř. č.	Připomínkové místo	Číslo jednací	Článek	AO	Připomínka	Vyhodnocení
					Takový postup je v rozporu se zákonem č. 239/2000 Sb., o integrovaném záchranném systému, s principem prevence a předběžné opatrnosti, s požadavkem ochrany obyvatelstva, s cíli územního plánování podle stavebního zákona a s požadavkem objektivního vyhodnocení bezpečnostních rizik koncepce. Dokumentace SEA je proto v této části nepřezkoumatelná. **Návrh řešení:** Požadujeme doplnění detailního hodnocení havarijních rizik větrných elektráren, doplnění analýzy bezpečnostních odstupů a objektivní vyhodnocení rizik pro veřejnost, turistické trasy, lesní komunikace a rekreační využití krajiny. Současně požadujeme doplnění scénářů selhání rotorových systémů, hodnocení odhazování ledových fragmentů, analýzy strukturálních havárií, posouzení pohybu veřejnosti v okolí zařízení a vyhodnocení kumulativních bezpečnostních rizik souvisejících s koncentrací vysokých technických staveb v území. Pokud nebude možné uvedené nedostatky objektivně a přezkoumatelně odstranit, požadujeme vypuštění akcelerační oblasti AOV50 – Obrataň a souvisejícího územního opatření z návrhu Změny č. 2 Územního rozvojového plánu ČR. **Připomínka č. 107: Rizika havárií a kontaminace půdy a vod** Dokumentace SEA neobsahuje detailní vyhodnocení rizik havárií větrných elektráren spojených s možnou kontaminací půdy, podzemních a povrchových vod. Návrh akcelerační oblasti AOV50 – Obrataň je proto v rozporu s principem prevence a požadavkem objektivního hodnocení environmentálních rizik. Dokumentace současně nehodnotí úniky hydraulických kapalin, neposuzuje rizika úniků převodových olejů, neřeší kontaminaci půdy při technologických haváriích, neposuzuje dopady požárů technologických částí zařízení ani neobsahuje analýzu kontaminace vody a půdy mikrofragmenty kompozitních materiálů. Moderní větrné elektrárny přitom obsahují hydraulické systémy, převodové oleje, maziva, chladicí kapaliny, kompozitní materiály rotorových listů a další technologické látky představující potenciální zdroj kontaminace při haváriích nebo dlouhodobém provozu. Studie Wang a Loparo (2023) potvrzuje, že převodovky větrných elektráren patří mezi technicky nejporuchovější části zařízení a představují významný zdroj provozních havárií. Poruchy převodových systémů mohou vést k únikům olejů a dalších provozních kapalin do okolního prostředí. Studie Turkmen et al. (2024) dále upozorňuje, že větrné elektrárny obsahují významné množství hydraulických a převodových olejů, maziv a kompozitních materiálů, které mohou při haváriích nebo požárech představovat riziko kontaminace půdy a vodního prostředí. Studie Sander et al. (2024) současně potvrzuje, že environmentální rizika větrných elektráren zahrnují také možné dopady havárií na půdu, podzemní vody a citlivé ekosystémy, zejména v územích s vyšší hydrogeologickou zranitelností. Problematiku degradace kompozitních materiálů řeší studie Shah et al. (2023), která potvrzuje citlivost kompozitních částí lopatek na degradaci a mechanické poškození. Při haváriích, požárech nebo rozpadu lopatek může docházet k uvolňování mikrofragmentů, epoxidových pryskyřic a skelných vláken do okolního prostředí. Tyto skutečnosti jsou zvlášť významné v případě AOV50 – Obrataň, protože významná část území se nachází v lesních porostech, území vykazuje hydrogeologickou zranitelnost, v oblasti se nachází mokřadní a pramenné lokality a v širším území existují individuální zdroje podzemních vod.	

Poř. č.	Připomínkové místo	Číslo jednací	Článek	AO	Připomínka	Vyhodnocení
					Současně se jedná o území s puklinovým horninovým prostředím, ve kterém může docházet k rychlému šíření kontaminace do podzemních vodních struktur. Dokumentace SEA však neobsahuje havarijní hydrogeologický model, neposuzuje migraci kontaminantů, nehodnotí dopady na individuální zdroje vody ani neřeší dlouhodobou kontaminaci půdy a vod při technologických haváriích. Dokumentace současně neobsahuje analýzu kumulativních rizik při soustavě většího počtu větrných elektráren v lesním a vodohospodářsky citlivém území. Takový postup je v rozporu se zákonem č. 254/2001 Sb., vodní zákon, se zákonem č. 114/1992 Sb., o ochraně přírody a krajiny, principem prevence a předběžné opatrnosti, požadavkem ochrany podzemních a povrchových vod a s požadavkem objektivního vyhodnocení havarijních environmentálních rizik. Dokumentace SEA je proto v této části nepřezkoumatelná. Návrh řešení: Požadujeme doplnění detailního hodnocení rizik kontaminace půdy a vod při haváriích větrných elektráren, doplnění havarijního hydrogeologického modelu a objektivní vyhodnocení migrace kontaminantů v podmínkách lesního a puklinového prostředí. Současně požadujeme doplnění analýzy úniků hydraulických kapalin a převodových olejů, hodnocení požárních havárií, vyhodnocení kontaminace mikrofragmenty kompozitních materiálů, analýzy dopadů na individuální zdroje vody, hodnocení rizik pro mokřadní a pramenné lokality a objektivního posouzení kumulativních havarijních rizik v širším území. Pokud nebude možné uvedené nedostatky objektivně a přezkoumatelně odstranit, požadujeme vypuštění akcelerační oblasti AOV50 – Obrataň a souvisejícího územního opatření z návrhu Změny č. 2 Územního rozvojového plánu ČR. **Připomínka č. 108: Absence komplexního krizového a havarijního modelování** Dokumentace SEA neobsahuje komplexní krizové a havarijní modelování navržené akcelerační oblasti AOV50 – Obrataň a neprokazuje, že bezpečnostní rizika navržené soustavy větrných elektráren jsou na strategické úrovni objektivně vyhodnocena jako přijatelná. Dokumentace současně neobsahuje regionální bezpečnostní analýzu, nehodnotí souběh mimořádných událostí, neposuzuje kumulativní krizová rizika, neřeší scénáře extrémních meteorologických situací ani neobsahuje model fungování území při rozsáhlejších havarijních stavech. SEA současně ponechává zásadní bezpečnostní otázky až do budoucích navazujících řízení, zejména do procesu EIA, územních řízení, stavebních řízení nebo individuálních stanovisek dotčených orgánů. Dokumentace však již na úrovni SEA neprokazuje přijatelnost bezpečnostních rizik, zvládnutelnost mimořádných událostí, funkčnost krizové infrastruktury ani bezpečnost soustavy větrných elektráren v širším regionálním měřítku. Tento nedostatek je zvlášť významný vzhledem k tomu, že v širším území může vzniknout soustava až 88 větrných elektráren, významná část území je tvořena lesními porosty, území je klimaticky exponované a současně zde existují omezení související s vojenským letectvím, nízkými lety a zásahy IZS. Dokumentace SEA však nehodnotí scénáře rozsáhlých výpadků infrastruktury, neposuzuje kombinaci požárů, extrémního větru a omezení přístupnosti území, neřeší souběh technologických havárií ani nehodnotí krizové scénáře při regionálních mimořádných událostech.	

Poř. č.	Připomínkové místo	Číslo jednací	Článek	AO	Připomínka	Vyhodnocení
					Současně dokumentace neobsahuje regionální havarijní model, bezpečnostní simulační scénáře, analýzu kumulativních krizových rizik ani objektivní vyhodnocení krizové připravenosti území. Takový postup je v rozporu s principem prevence a předběžné opatrnosti, protože bezpečnostní přijatelnost rozsáhlé soustavy větrných elektráren není objektivně prokázána již na strategické úrovni SEA. Dokumentace přitom sama připouští existenci významných bezpečnostních střetů a současně jejich řešení odkládá až do budoucích řízení. Tím však není splněn požadavek SEA jako preventivního nástroje pro včasné vyhodnocení environmentálních a bezpečnostních rizik koncepce. Takový postup je v rozporu se zákonem č. 100/2001 Sb., o posuzování vlivů na životní prostředí, se zákonem č. 240/2000 Sb., krizový zákon, se zákonem č. 239/2000 Sb., o integrovaném záchranném systému, s principem prevence a předběžné opatrnosti a s požadavkem objektivního vyhodnocení bezpečnostních rizik koncepce již na úrovni SEA. Dokumentace SEA je proto v této části nepřezkoumatelná. **Návrh řešení:** Požadujeme doplnění komplexního krizového a havarijního modelování navržené akcelerační oblasti, doplnění regionální bezpečnostní analýzy a objektivní vyhodnocení kumulativních bezpečnostních rizik souvisejících se soustavou větrných elektráren v širším území. Současně požadujeme doplnění scénářů souběhu mimořádných událostí, modelování extrémních meteorologických situací, hodnocení krizové připravenosti území, analýzy funkčnosti IZS při regionálních haváriích, posouzení kumulativních technologických rizik a objektivního prokázání přijatelnosti bezpečnostních rizik již na úrovni SEA. Pokud nebude možné uvedené nedostatky objektivně a přezkoumatelně odstranit, požadujeme vypuštění akcelerační oblasti AOV50 – Obrataň a souvisejícího územního opatření z návrhu Změny č. 2 Územního rozvojového plánu ČR. **Připomínka č. 109: Nepřípustné odkládání bezpečnostních rizik do navazujících řízení** Dokumentace SEA nepřípustně odkládá řešení zásadních bezpečnostních rizik až do budoucích navazujících řízení, zejména do procesů EIA, územních a stavebních řízení a individuálních stanovisek dotčených orgánů. Dokumentace současně nestanovuje konkrétní bezpečnostní limity, neurčuje minimální bezpečnostní odstupy, nevymezuje regionální kumulativní limity, neprokazuje přijatelnost bezpečnostních rizik ani neobsahuje objektivní podmínky pro posouzení krizových a havarijních situací. SEA přitom připouští existenci bezpečnostních střetů s vojenským letectvím, rizik pro radarové systémy, omezení zásahů integrovaného záchranného systému, požárních rizik, technologických havárií i kumulativních bezpečnostních dopadů rozsáhlé soustavy větrných elektráren. Tyto závěry současně potvrzuje i odpověď Řízení letového provozu České republiky (ŘLP ČR) poskytnutá podle zákona č. 106/1999 Sb. ŘLP výslovně uvádí, že u větrných elektráren „omezení nelze obecně stanovit“, že „všechny VTE se posuzují individuálně“ a že požadované limity „nelze obecně stanovit“. Současně uvádí, že posouzení závisí na konkrétní výšce zařízení, jeho umístění, letových postupech a možném ovlivnění radiokomunikačních, radionavigačních a přehledových systémů. ŘLP současně výslovně upozorňuje, že ani případné schválení akcelerační oblasti neodstraňuje povinnost individuálního posouzení každého konkrétního záměru. To znamená, že ani po vymezení AOV50 – Obrataň není předem prokázáno, zda budou konkrétní větrné elektrárny z hlediska bezpečnosti leteckého	

Poř. č.	Připomínkové místo	Číslo jednací	Článek	AO	Připomínka	Vyhodnocení
					provozu vůbec realizovatelné. Dokumentace přitom nepředkládá žádné podrobnější modelování ani neprokazuje, že navržené území neobsahuje nepřekonatelné bezpečnostní střety. Odpověď ŘLP tak potvrzuje, že podstatné otázky realizovatelnosti a bezpečnosti jsou ponechány až do budoucích individuálních řízení. Dokumentace SEA tím fakticky předjímá vhodnost celé akcelerační oblasti bez existence podkladů umožňujících takový závěr. Tím dochází k přenesení zásadních bezpečnostních otázek do navazujících procesů, aniž by byla jejich přijatelnost objektivně a přezkoumatelně prokázána již na úrovni SEA. Současně však dokumentace tyto střety detailně nevyhodnocuje, nestanovuje podmínky jejich přijatelnosti ani neprokazuje, že budou v budoucích řízeních objektivně řešitelné. Dokumentace tak fakticky přesouvá zásadní otázky bezpečnosti až do navazujících procesů, aniž by již na úrovni SEA prokázala, že navržená koncepce je z hlediska bezpečnosti přijatelná, existují realizovatelná řešení střetů a bezpečnostní limity území nebudou překročeny. Takový postup je v rozporu se samotným smyslem SEA jako preventivního nástroje, jehož účelem je včasné vyhodnocení významných environmentálních a bezpečnostních rizik koncepce ještě před jejím schválením. Ministerstvo životního prostředí přitom ve své metodice SEA (2015) výslovně uvádí, že SEA má představovat „účinný nástroj prevence potenciálních negativních vlivů“ a že významné střety nesmí být bez řádného vyhodnocení odkládány až do navazujících řízení. Hasičský záchranný sbor (2025) současně potvrzuje, že u větrných elektráren zařazených podle vyhlášky č. 460/2021 Sb. do kategorie I se státní požární dozor nevykonává a Hasičský záchranný sbor České republiky není kompetentní se k těmto stavbám v rámci stavebního řízení vyjadřovat. Dokumentace SEA přitom současně odkládá řešení zásadních bezpečnostních otázek až do navazujících řízení. Není tedy objektivně prokázáno, že budou bezpečnostní střety v budoucích procesech vůbec systémově a odborně posouzeny. Dokumentace SEA však neobsahuje regionální bezpečnostní model, nestanovuje bezpečnostní podmínky realizace, nevyhodnocuje přijatelnost kumulativních rizik a neprokazuje zvládnutelnost mimořádných situací. To je zvlášť významné vzhledem k tomu, že v širším území může vzniknout soustava až 88 větrných elektráren, území je z významné části lesní, existují omezení související s vojenskými nízkými lety a dokumentace sama připouští potřebu dalších budoucích bezpečnostních posouzení. Dokumentace SEA je proto v této části vnitřně rozporná a nepřezkoumatelná. Takový postup je v rozporu se zákonem č. 100/2001 Sb., o posuzování vlivů na životní prostředí, s principem prevence, s principem předběžné opatrnosti, s požadavkem přezkoumatelnosti opatření obecné povahy a s účelem SEA jako preventivního nástroje environmentálního hodnocení. Dokumentace SEA je proto v této části nepřezkoumatelná. **Návrh řešení:** Požadujeme doplnění konkrétních bezpečnostních limitů, minimálních odstupových podmínek a objektivního vyhodnocení přijatelnosti bezpečnostních rizik již na úrovni SEA. Současně požadujeme doplnění regionálních kumulativních limitů, bezpečnostních podmínek realizace, krizových a havarijních scénářů, objektivního hodnocení zvládnutelnosti mimořádných situací a transparentního prokázání, že významné bezpečnostní střety jsou skutečně řešitelné a přijatelné.	

Poř. č.	Připomínkové místo	Číslo jednací	Článek	AO	Připomínka	Vyhodnocení
					Pokud nebude možné uvedené nedostatky objektivně a přezkoumatelně odstranit, požadujeme vypuštění akcelerační oblasti AOV50 – Obrataň a souvisejícího územního opatření z návrhu Změny č. 2 Územního rozvojového plánu ČR. **Připomínka č. 110: Nepřipravenost systému požární ochrany na havárie větrných elektráren** Dokumentace SEA neprokazuje, že systém požární ochrany a integrovaného záchranného systému České republiky je na strategické úrovni připraven na rozsáhlou výstavbu větrných elektráren o výšce až 250 metrů a na řešení jejich havárií, požárů nebo krizových situací. Z odpovědi Ministerstva vnitra – generálního ředitelství Hasičského záchranného sboru České republiky (HZS) podle zákona č. 106/1999 Sb. (2025, 2026) přitom vyplývá, že zásahy u větrných elektráren představují mimořádně specifické a velmi složité zásahy, zejména vzhledem k výšce zařízení, omezenému přístupu do gondoly, riziku úrazu elektrickým proudem a nebezpečí pádu hořících částí nebo rozletu úlomků. Hasičský záchranný sbor (2026) současně výslovně potvrzuje, že pro větrné elektrárny v České republice dosud neexistuje samostatná metodika zásahů, u požárů větrných elektráren se standardně postupuje převážně defenzivně, přímý zásah v gondole nebo na rotoru se běžně neprovádí, standardní výškovou techniku nelze u těchto zařízení použít, zásahy ve výškách jsou odkázány především na specializované lezecké skupiny, bezpečné zóny se stanovují individuálně podle konkrétní situace. Dokumentace SEA však tyto skutečnosti objektivně nevyhodnocuje a neobsahuje žádný regionální bezpečnostní model fungování IZS při haváriích rozsáhlé soustavy větrných elektráren. Současně dokumentace nehodnotí časovou dostupnost specializovaných zásahových jednotek, nepředkládá scénáře rozsáhlých požárů v lesní krajině, neřeší omezené možnosti hašení gondol ve výškách přesahujících možnosti standardní techniky a neprokazuje, že budou zachovány reálné schopnosti ochrany obyvatelstva a krajiny při mimořádných událostech. Zvlášť významná je skutečnost, že HZS současně potvrzuje, že větrné elektrárny představují činnost se zvýšeným požárním nebezpečím podle § 4 odst. 2 písm. j) zákona č. 133/1985 Sb., o požární ochraně. Dokumentace SEA však tuto skutečnost nepromítá do odpovídající úrovně bezpečnostního, krizového a havarijního hodnocení. Takový postup je v rozporu se zákonem č. 239/2000 Sb., o integrovaném záchranném systému, se zákonem č. 240/2000 Sb., krizový zákon, se zákonem č. 133/1985 Sb., o požární ochraně, s principem prevence a předběžné opatrnosti a s požadavkem objektivního vyhodnocení bezpečnostních rizik koncepce již na strategické úrovni SEA. Dokumentace SEA je proto v této části nepřezkoumatelná. **Návrh řešení:** Požadujeme doplnění objektivního vyhodnocení připravenosti systému požární ochrany a integrovaného záchranného systému na havárie a požáry větrných elektráren, doplnění regionální bezpečnostní analýzy zásahových možností a zpracování scénářů mimořádných událostí v podmínkách rozsáhlé soustavy větrných elektráren v lesním a klimaticky exponovaném území. Současně požadujeme doplnění hodnocení časové dostupnosti specializovaných zásahových jednotek, analýzy omezení standardní výškové techniky, objektivního vyhodnocení možností hašení gondol a rotorových systémů a transparentního prokázání, že bezpečnost obyvatelstva, krajiny a krizové infrastruktury bude při realizaci navržené koncepce reálně zajištěna.	

Poř. č.	Připomínkové místo	Číslo jednací	Článek	AO	Připomínka	Vyhodnocení
					Pokud nebude možné uvedené nedostatky objektivně a přezkoumatelně odstranit, požadujeme vypuštění akcelerační oblasti AOV50 – Obrataň a souvisejícího územního opatření z návrhu Změny č. 2 Územního rozvojového plánu ČR. **Připomínka č. 111: Nedostatečné posouzení rizika námrazy na lopatkách větrných elektráren a odhazování ledových fragmentů** Dokumentace SEA neobsahuje detailní vyhodnocení rizik vzniku námrazy na lopatkách větrných elektráren ani objektivní posouzení rizik souvisejících s pádem nebo odhazováním ledových fragmentů do okolního území. Dokumentace současně neobsahuje modelování scénářů aktivního odhozu ledových fragmentů rotujícím rotorem (ice throw) ani gravitačního pádu ledu po zastavení zařízení (ice fall), nehodnotí dosah dopadu ledových fragmentů při provozu ani po odstavení zařízení, nevyhodnocuje rizika pro silniční provoz, lesní komunikace, turistické trasy a veřejně přístupná území a neposuzuje kumulativní bezpečnostní dopady soustavy více větrných elektráren v klimaticky exponovaném území. Navržená akcelerační oblast AOV50 – Obrataň se nachází ve vrchovinném území s vyšší nadmořskou výškou, častým výskytem nízkých teplot, mlh a zimních meteorologických situací. Takové podmínky představují prostředí se zvýšeným rizikem tvorby námrazy na rotorech větrných elektráren. Akcelerační oblast AOV50 – Obrataň se současně vymezuje přibližně z 36 % na území lesních celků, což významně zvyšuje význam bezpečnostních rizik souvisejících s tvorbou námrazy a následným pádem nebo odhazováním ledových fragmentů. Rozsáhlé lesní porosty představují prostředí s vysokým výskytem lesních cest, turistických tras, rekreačních aktivit a pohybu veřejnosti. Současně vytvářejí podmínky pro vznik sekundárních škod způsobených mechanickým poškozováním stromových korun a porostních stěn. Studie Drapalik et al. (2021) potvrzuje, že rotující lopatky mohou odhazovat ledové fragmenty do značných vzdáleností a že velikost i trajektorie dopadu jsou ovlivněny rychlostí rotoru, velikostí akumulovaného ledu, meteorologickými podmínkami a konfigurací terénu. Mezinárodní doporučení IEA Wind TCP Task 19 pro hodnocení rizik ice fall / ice throw uvádí, že provoz větrných elektráren v podmínkách námrazy vyžaduje lokalitně specifické hodnocení rizik, systémy detekce námrazy, provozní omezení a technická opatření ke snížení rizik pro okolní území. Krajský úřad Jihočeského kraje (2026) v rámci připomínek k akcelerační oblasti AOV50 – Obrataň výslovně požaduje zavedení systémů detekce námrazy, automatického odstavení rotorů, aktivních anti-icing/de-icing systémů a lokalitně specifického hodnocení rizik ice throw / ice fall. Současně požaduje, aby bylo prokázáno, že navržené technické a provozní řešení nezpůsobí nepřijatelné poškozování okolních lesních porostů, porostních stěn, lesních cest a zařízení sloužících lesnímu hospodářství. Kraj dále požaduje, aby při nepřijatelném riziku poškození nebylo umožněno umístění větrných elektráren v problematických částech území. Dokumentace SEA však nehodnotí rizika pro osoby pohybující se na turistických trasách, cyklotrasách a lesních cestách, rizika pro silniční provoz a možnost náhlého dopadu ledových fragmentů na vozidla, rizika pro osoby pohybující se v okolí lesních komunikací a rekreačních objektů, rizika vyplývající z vysokého podílu lesních porostů v AOV50 – Obrataň, rizika poškození okolních stromů a porostních stěn, možnost sekundárních škod vznikajících pádem poškozených větví nebo stromů, minimální bezpečnostní odstupy od veřejně přístupných prostor a kumulativní vliv soustavy více větrných elektráren. Přitom poškození stromových korun nebo opakované zásahy ledovými fragmenty mohou vést ke strukturálnímu oslabení porostů, destabilizaci porostních stěn, lámání větví a zvýšení následného rizika pádu stromů nebo větví do komunikací a veřejně přístupných prostor. Toto riziko může být významné	

Poř. č.	Připomínkové místo	Číslo jednací	Článek	AO	Připomínka	Vyhodnocení
					zejména v lesních a rekreačně využívaných územích, kde se pohybují turisté, cyklisté, pracovníci lesního hospodářství i běžní návštěvníci krajiny. Dokumentace SEA současně neprokazuje, že navrhovaná opatření budou schopna riziko odhazování ledu reálně eliminovat. Takový postup je v rozporu se zákonem č. 100/2001 Sb., o posuzování vlivů na životní prostředí, s principem prevence a předběžné opatrnosti, s požadavkem ochrany obyvatelstva a s požadavkem objektivního vyhodnocení bezpečnostních rizik koncepce. Dokumentace SEA je proto v této části nepřezkoumatelná. **Návrh řešení:** Požadujeme doplnění detailního hodnocení rizik vzniku námrazy na větrných elektrárnách, zpracování lokalitně specifického modelu ice throw / ice fall a objektivní vyhodnocení rizik pro silniční provoz, turistické trasy, lesní komunikace a veřejně přístupná území. Současně požadujeme doplnění minimálních bezpečnostních odstupů od komunikací a veřejně přístupných prostor, povinnost systému detekce námrazy a automatického odstavení rotorů, povinnost aktivního anti-icing/de-icing systému, hodnocení vlivů na okolní lesní porosty a sekundární škody způsobené poškozením stromů, vyhodnocení vlivů vyplývajících z vysokého podílu lesních porostů v AOV50 – Obrataň a vyhodnocení kumulativních bezpečnostních rizik při soustavě více větrných elektráren. Pokud nebude možné uvedené nedostatky objektivně a přezkoumatelně odstranit, požadujeme vypuštění akcelerační oblasti AOV50 – Obrataň a souvisejícího územního opatření z návrhu Změny č. 2 Územního rozvojového plánu ČR. **O) Nedostatečné vyhodnocení environmentálních dopadů a připojení k přenosové soustavě** **Připomínka č. 112: Nedostatečné vyhodnocení environmentálních dopadů stavební fáze a souvisejících zásahů do území** Odůvodnění územního opatření pro AOV50 – Obrataň uvádí, že do akcelerační oblasti lze při respektování stanovených podmínek umístit až 18 věží větrných elektráren s odhadovaným maximálním instalovaným výkonem 63 MW, při minimálním uvažovaném rozestupu 750 m mezi věžemi. Současně dokumentace připouští realizaci souvisejících staveb a zařízení, zejména technické infrastruktury, připojení a zařízení pro ukládání energie. Území AOV50 – Obrataň tvoří přibližně 64 % zemědělského půdního fondu a 36 % pozemků určených k plnění funkcí lesa, tedy prakticky výhradně produkční a ekologicky významné plochy. Dokumentace současně uvádí rozptýlenou sídelní strukturu okolního území tvořenou obcemi, menšími sídly a samotami a pracuje s minimální odstupovou vzdáleností 500 m od obytné zástavby. Realizace souboru až 18 větrných elektráren v takto uspořádaném území nepředstavuje pouze umístění jednotlivých věží, ale současně předpokládá vznik rozsáhlých zemních prací, manipulačních a montážních ploch, přístupových komunikací, kabelových tras, připojovacích staveb a souvisejících technických zařízení. Přesto dokumentace SEA hodnotí stavební fázi převážně jako krátkodobý vliv spojený zejména s dopravou, prašností a provozem stavebních mechanismů a uzavírá, že stavební vlivy budou zanedbatelné nebo pouze mírně negativní. Pořizovatel sám uvádí rozsah navrhovaného řešení odpovídající souboru až 18 větrných elektráren o výkonu 63 MW. Dokumentace však neobsahuje vysvětlení metodiky ani podkladů, ze kterých vychází závěr o zanedbatelném charakteru stavebních vlivů.	

Poř. č.	Připomínkové místo	Číslo jednací	Článek	AO	Připomínka	Vyhodnocení
					Není zejména zřejmé, zda a jak byly při hodnocení zohledněny: – rozsah zemních prací, – manipulační a montážní plochy, – přístupové komunikace, – kabelové trasy, – související technická infrastruktura, – kumulativní rozsah zásahů vznikajících při realizaci více větrných elektráren v jednom území. Dokumentace současně neobsahuje konkrétní lokalizaci přístupových komunikací, kabelových tras, rozvoden, manipulačních ploch, bateriových úložišť ani dalších souvisejících zařízení. Bez znalosti jejich umístění nelze určit skutečný rozsah zásahů do území. Dokumentace neumožňuje ověřit, jakým způsobem byl stanoven závěr o zanedbatelném charakteru stavebních vlivů. Přitom odborné studie upozorňují, že významná část environmentálních dopadů větrných elektráren nemusí vznikat pouze během samotného provozu zařízení, ale již během fáze výstavby a realizace související infrastruktury. Studie Jones et al. (2023) potvrzuje, že s rostoucí výškou a výkonem větrných elektráren roste materiálová náročnost konstrukcí a významná část environmentální zátěže vzniká již během výroby a realizace stavebních komponent. Studie Türkmen (2024) současně uvádí, že významné environmentální dopady mohou vznikat již ve fázi výstavby a souvisejících materiálových toků. Studie Kati et al. (2023) upozorňuje, že přístupové komunikace a související infrastruktura mohou představovat významnější zdroj fragmentace krajiny než samotné základy větrných elektráren. Studie Balotari-Chiebáo et al. (2024) současně potvrzuje, že skutečný rozsah územních zásahů bývá podhodnocován, pokud jsou hodnoceny pouze plochy bezprostředně související s umístěním samotných věží. Tyto skutečnosti samy o sobě neprokazují nepřípustnost navrhovaného řešení, ukazují však, že bez vysvětlení použité metodiky nelze ověřit správnost závěru o zanedbatelném charakteru stavebních vlivů. Pořizovatel sám předpokládá realizaci souboru až 18 větrných elektráren včetně související infrastruktury. Současně však dokumentace SEA hodnotí stavební vlivy jako zanedbatelné a krátkodobé. Dokumentace přitom neuvádí: – jaký rozsah komunikací byl při hodnocení uvažován, – jaký rozsah kabelových tras byl uvažován, – jaký rozsah manipulačních ploch byl uvažován, – jak byly posuzovány kumulativní zásahy do území, – jak byly při hodnocení zohledněny související infrastrukturní zásahy. Obě tvrzení nemohou bez dalšího současně obstát. Pokud realizace souboru 18 větrných elektráren významné zásahy do území nevyžaduje, musí být vysvětleno, z jakých podkladů bylo k takovému závěru dosaženo. Pokud realizace významné zásahy vyžaduje, musí být zřejmé, že byly při hodnocení zohledněny.	

Poř. č.	Připomínkové místo	Číslo jednací	Článek	AO	Připomínka	Vyhodnocení
					Nelze současně předpokládat rozsáhlý soubor stavebních zásahů a současně bez vysvětlení metodiky uzavřít, že jejich vliv bude zanedbatelný. Zákon č. 100/2001 Sb., o posuzování vlivů na životní prostředí, i směrnice Evropského parlamentu a Rady 2001/42/ES vyžadují hodnocení významných, kumulativních a synergických vlivů návrhu. Požadavek nesměřuje k nahrazení navazujícího procesu EIA ani k požadavku na zpracování detailní projektové dokumentace, ale k přezkoumatelnosti závěrů dokumentace SEA a k možnosti ověřit, z jakých podkladů její závěry vycházejí. Bez takového vysvětlení nelze objektivně posoudit skutečný rozsah zásahů do území. Dokumentace stanovuje rozsah navrhovaného souboru větrných elektráren, avšak neumožňuje ověřit, z jakých podkladů vychází závěr o zanedbatelném charakteru stavebních vlivů. Výsledkem je vnitřní rozpor mezi deklarovaným rozsahem návrhu a rozsahem jeho vyhodnocení. Tato skutečnost zpochybňuje přezkoumatelnost dokumentace. **Návrh řešení:** Požadujeme vysvětlení metodiky a podkladů, ze kterých dokumentace vychází při závěru o zanedbatelném charakteru stavebních vlivů. Současně požadujeme doplnění závazných podmínek pro navazující rozhodování, které zajistí koordinaci související infrastruktury a minimalizaci kumulativních zásahů do území. Pokud nebude možné uvedené nedostatky objektivně a přezkoumatelně odstranit, požadujeme vypuštění akcelerační oblasti AOV50 – Obrataň a souvisejícího územního opatření z návrhu Změny č. 2 Územního rozvojového plánu ČR. **Připomínka č. 113: Nedostatečné vyhodnocení odpadů, materiálových toků a provozních environmentálních rizik** Dokumentace pro AOV50 – Obrataň předpokládá realizaci souboru až 18 větrných elektráren o výkonu až 63 MW včetně souvisejících staveb a zařízení, zejména technické infrastruktury a zařízení pro ukládání energie. Současně se jedná o území tvořené přibližně 64 % zemědělskými pozemky a 36 % lesními pozemky, tedy území s významnými ekologickými, produkčními a krajinotvornými funkcemi. Vzhledem k rozsahu navrženého řešení lze předpokládat dlouhodobý provoz rozsáhlého souboru technických zařízení vyžadujících pravidelnou údržbu, výměny komponent a provozní zásahy. Dokumentace současně stanovuje podmínky ochrany vodního prostředí a obecná technická opatření, avšak nebylo identifikováno samostatné vyhodnocení materiálových toků, provozních odpadů a dlouhodobých environmentálních rizik vznikajících během provozu navrhovaného souboru zařízení. Pořizovatel sám předpokládá realizaci rozsáhlého souboru větrných elektráren a související infrastruktury. Dokumentace však neobsahuje vysvětlení metodiky ani podkladů, ze kterých vychází závěr, že provozní environmentální vlivy nepředstavují významný faktor. Není zejména zřejmé, zda a jak byly při hodnocení zohledněny: – materiálové vstupy a výstupy během provozu zařízení, – provozní odpady vznikající během údržby, – možné úniky hydraulických kapalin, maziv a dalších provozních látek,	

Poř. č.	Připomínkové místo	Číslo jednací	Článek	AO	Připomínka	Vyhodnocení
					– dlouhodobá degradace technických částí zařízení, – vznik částic uvolňovaných z kompozitních materiálů, – environmentální důsledky související s omezenou recyklovatelností některých technických komponent. Původní odborné podklady současně upozorňují, že provozní vlivy větrných elektráren nemusí být omezeny pouze na výrobu elektrické energie. Studie Mishnaevsky et al. (2024) upozorňuje na možnost uvolňování částic vznikajících erozí rotorových lopatek během dlouhodobého provozu zařízení. Studie Bedulina et al. (2024) současně poukazuje na možné biologické účinky částic vznikajících degradací kompozitních materiálů. Studie Wang et al. (2023) uvádí omezení související s recyklací některých kompozitních částí větrných elektráren a upozorňuje na problematiku nakládání s těmito materiály během životního cyklu zařízení. Tyto skutečnosti samy o sobě neprokazují nepřípustnost navrhovaného řešení, ukazují však, že bez vysvětlení použité metodiky nelze ověřit správnost závěrů dokumentace. Pořizovatel sám připouští realizaci rozsáhlého souboru větrných elektráren a současně stanovuje podmínky ochrany jednotlivých složek životního prostředí. Současně však dokumentace neobsahuje samostatné vyhodnocení materiálových toků, provozních odpadů a dlouhodobých environmentálních rizik souvisejících s provozem zařízení. Dokumentace neuvádí: – jaké materiálové toky byly při hodnocení uvažovány, – jaké provozní odpady byly zohledněny, – jak byla hodnocena možná rizika provozních látek, – jak byly zohledněny dlouhodobé provozní procesy. Obě tvrzení nemohou bez dalšího současně obstát. Pokud provoz zařízení významná environmentální rizika nepředstavuje, musí být vysvětleno, z jakých podkladů bylo k takovému závěru dosaženo. Pokud taková rizika existují, musí být zřejmé, že byla při hodnocení zohledněna. Nelze současně předpokládat rozsáhlý soubor technických zařízení a současně bez vysvětlení metodiky uzavřít, že dlouhodobé provozní důsledky nepředstavují významný faktor. Zákon č. 100/2001 Sb., o posuzování vlivů na životní prostředí, i směrnice Evropského parlamentu a Rady 2001/42/ES vyžadují hodnocení významných, kumulativních a synergických vlivů návrhu. Požadavek nesměřuje k nahrazení navazujícího procesu EIA ani k požadavku na zpracování detailních technických řešení, ale k přezkoumatelnosti závěrů dokumentace a možnosti ověřit, z jakých podkladů její závěry vycházejí. Bez takového vysvětlení nelze objektivně posoudit skutečný rozsah environmentálních důsledků navrhovaného řešení. Dokumentace předpokládá realizaci rozsáhlého souboru větrných elektráren a související infrastruktury, avšak neumožňuje ověřit, z jakých podkladů vychází závěry o materiálových tocích, provozních odpadech a dlouhodobých environmentálních rizicích. Výsledkem je vnitřní rozpor mezi deklarovaným rozsahem návrhu a rozsahem jeho vyhodnocení. Tato skutečnost zpochybňuje přezkoumatelnost dokumentace.	

Poř. č.	Připomínkové místo	Číslo jednací	Článek	AO	Připomínka	Vyhodnocení
					Návrh řešení: Požadujeme vysvětlení metodiky a podkladů, ze kterých dokumentace vychází při hodnocení materiálových toků, provozních odpadů a dlouhodobých environmentálních rizik. Současně požadujeme doplnění závazných podmínek pro navazující rozhodování, které zajistí minimalizaci možných environmentálních rizik souvisejících s provozem zařízení. Pokud nebude možné uvedené nedostatky objektivně a přezkoumatelně odstranit, požadujeme vypuštění akcelerační oblasti AOV50 – Obrataň a souvisejícího územního opatření z návrhu Změny č. 2 Územního rozvojového plánu ČR. **Připomínka č. 114: Nedostatečné vyhodnocení ukončení životnosti a likvidace zařízení** Dokumentace pro AOV50 – Obrataň předpokládá realizaci souboru až 18 větrných elektráren o výkonu až 63 MW včetně související technické infrastruktury a současně předpokládá následnou rekultivaci území po ukončení jejich provozu. Území akcelerační oblasti tvoří přibližně 64 % zemědělského půdního fondu a 36 % lesních pozemků, tedy území s významnými produkčními a ekologickými funkcemi. Ukončení životnosti takto rozsáhlého souboru zařízení proto nepředstavuje pouze odstranění samotných věží, ale může zahrnovat demontáž velkoobjemových konstrukcí, využití těžké techniky, nadrozměrnou dopravu, nakládání s odpady a zásahy do technické infrastruktury. Dokumentace však neobsahuje samostatné vyhodnocení environmentálních důsledků ukončení životnosti zařízení ani vysvětlení podkladů, ze kterých vychází závěr o možnosti obnovení původního stavu území. Pořizovatel sám předpokládá realizaci rozsáhlého souboru větrných elektráren a současně předpokládá následnou obnovu území po ukončení jejich provozu. Dokumentace však neobsahuje vysvětlení metodiky ani podkladů, ze kterých vychází závěr o možnosti obnovení původního stavu území. Není zejména zřejmé, zda a jak byly při hodnocení zohledněny: – rozsah demontážních zásahů, – rozsah využití těžké techniky při odstraňování zařízení, – nakládání s velkoobjemovými konstrukcemi a vznikajícími odpady, – způsob odstranění podzemních konstrukcí a technické infrastruktury, – dlouhodobé důsledky případného ponechání částí zařízení v území, – vlivy na půdní prostředí a budoucí využití území. Původní odborné podklady současně upozorňují, že ukončení životnosti větrných elektráren nepředstavuje pouze technické odstranění samotných stožárů, ale samostatnou fázi životního cyklu s vlastními environmentálními důsledky. Studie Hall et al. (2020) upozorňuje, že problematika ukončení životnosti větrných elektráren bývá ve srovnání s provozní fází významně podhodnocena. Studie Topham a McMillan (2017) současně uvádí, že v praxi mohou být z technických a ekonomických důvodů zvažovány varianty částečného ponechání podzemních konstrukcí v území. Studie Türkmen (2024) současně potvrzuje, že environmentální dopady větrných elektráren představují souhrn vlivů vznikajících během celého životního cyklu zařízení, nikoliv pouze během jeho provozu.	

Poř. č.	Připomínkové místo	Číslo jednací	Článek	AO	Připomínka	Vyhodnocení
					Tyto skutečnosti samy o sobě neprokazují nepřípustnost navrhovaného řešení, ukazují však, že bez vysvětlení použité metodiky nelze ověřit správnost závěru dokumentace. Pořizovatel sám předpokládá realizaci rozsáhlého souboru větrných elektráren a současně předpokládá následnou rekultivaci a obnovu původního stavu území. Současně však dokumentace neobsahuje samostatné vyhodnocení environmentálních důsledků ukončení životnosti zařízení ani vysvětlení, jak bylo k tomuto závěru dosaženo. Dokumentace neuvádí: – zda budou odstraněny podzemní betonové základy, – zda budou odstraněny kabelové systémy a další infrastruktura, – jak budou řešeny vznikající odpady, – jak bude obnovena původní struktura půdy a podloží, – jak budou hodnoceny dlouhodobé změny využitelnosti území. Obě tvrzení nemohou bez dalšího současně obstát. Pokud ukončení životnosti zařízení nepředstavuje významné zásahy do území, musí být vysvětleno, z jakých podkladů bylo k takovému závěru dosaženo. Pokud takové zásahy vznikají, musí být zřejmé, že byly při hodnocení zohledněny. Nelze současně předpokládat rozsáhlý soubor technických zařízení a současně bez vysvětlení metodiky předpokládat úplné obnovení původního stavu území. Zákon č. 100/2001 Sb., o posuzování vlivů na životní prostředí, i směrnice Evropského parlamentu a Rady 2001/42/ES vyžadují hodnocení významných, kumulativních a synergických vlivů návrhu. Požadavek nesměřuje k nahrazení navazujícího procesu EIA ani ke zpracování detailního technického řešení ukončení provozu zařízení, ale k přezkoumatelnosti závěrů dokumentace a možnosti ověřit, z jakých podkladů její závěry vycházejí. Bez takového vysvětlení nelze objektivně posoudit skutečný rozsah důsledků navrhovaného řešení. Dokumentace předpokládá realizaci rozsáhlého souboru větrných elektráren a současně předpokládá následnou obnovu území, avšak neumožňuje ověřit, z jakých podkladů tento závěr vychází. Výsledkem je vnitřní rozpor mezi deklarovaným rozsahem návrhu a rozsahem jeho vyhodnocení. Tato skutečnost zpochybňuje přezkoumatelnost dokumentace. **Návrh řešení:** Požadujeme vysvětlení metodiky a podkladů, ze kterých dokumentace vychází při závěru o obnově původního stavu území po ukončení životnosti zařízení. Současně požadujeme doplnění závazných podmínek pro navazující rozhodování, které zajistí minimalizaci dlouhodobých zásahů do území po ukončení provozu zařízení. Pokud nebude možné uvedené nedostatky objektivně a přezkoumatelně odstranit, požadujeme vypuštění akcelerační oblasti AOV50 – Obrataň a souvisejícího územního opatření z návrhu Změny č. 2 Územního rozvojového plánu ČR.	

Poř. č.	Připomínkové místo	Číslo jednací	Článek	AO	Připomínka	Vyhodnocení
					Připomínka č. 115: Nevratné zásahy do podloží, absence strategie obnovy území a nedostatečné vyhodnocení dlouhodobých dopadů životního cyklu Dokumentace pro AOV50 – Obrataň předpokládá realizaci souboru až 18 větrných elektráren o odhadovaném maximálním výkonu 63 MW včetně souvisejících technických zařízení a infrastruktury. Současně území tvoří přibližně 64 % zemědělských pozemků a 36 % lesních pozemků, tedy území s významnými ekologickými, krajinotvornými a produkčními funkcemi. Realizace rozsáhlého souboru technických staveb v takto využívaném území může představovat dlouhodobé zásahy do půdního profilu, podloží a budoucí využitelnosti území. Dokumentace současně předpokládá možnost následné obnovy a rekultivace území po ukončení provozu zařízení a vychází z předpokladu, že navržené řešení nepovede k významným dlouhodobým environmentálním důsledkům. Pořizovatel sám předpokládá realizaci rozsáhlého souboru technických zařízení a současně předpokládá následné obnovení původních funkcí území. Dokumentace však neobsahuje vysvětlení metodiky ani podkladů, ze kterých vychází závěr o dlouhodobé obnovitelnosti území. Není zejména zřejmé, zda a jak byly při hodnocení zohledněny: – dlouhodobé změny půdního profilu, – možné změny fyzikálních vlastností podloží, – dlouhodobé změny hydrologických poměrů, – důsledky podzemních technických konstrukcí, – dlouhodobé omezení budoucího využití území, – kumulativní důsledky vznikající během celého životního cyklu zařízení. Původní odborné podklady současně upozorňují, že environmentální důsledky větrných elektráren nepředstavují pouze provozní fázi, ale souhrn vlivů vznikajících během celého životního cyklu zařízení. Pokud nejsou účinky dostatečně známé, nelze automaticky předpokládat jejich nevýznamnost. Absence důkazů o existenci dopadů nepředstavuje důkaz jejich neexistence. Studie Türkmen (2024) uvádí, že významná část environmentální zátěže vzniká v různých fázích životního cyklu zařízení a jejich vzájemné působení může významně ovlivňovat celkové environmentální důsledky. Studie Xu et al. (2025) současně upozorňuje, že změny využití území mohou ovlivnit skutečný rozsah environmentálních přínosů větrné energetiky a mohou vytvářet dlouhodobé změny krajinných a ekologických funkcí. Tyto skutečnosti samy o sobě neprokazují nepřípustnost navrhovaného řešení, ukazují však, že bez vysvětlení použité metodiky nelze ověřit správnost závěrů dokumentace. Pořizovatel sám předpokládá realizaci rozsáhlého souboru větrných elektráren a souvisejících technických zařízení. Současně dokumentace předpokládá možnost obnovení původního stavu území po ukončení provozu zařízení. Dokumentace však neuvádí: – jak byly hodnoceny dlouhodobé změny podloží,	

Poř. č.	Připomínkové místo	Číslo jednací	Článek	AO	Připomínka	Vyhodnocení
					– jak byly hodnoceny dlouhodobé změny využití území, – jak byly zohledněny důsledky podzemních konstrukcí, – jak bylo ověřeno obnovení původních funkcí území. Obě tvrzení nemohou bez dalšího současně obstát. Pokud realizace souboru zařízení nepředstavuje dlouhodobé zásahy do území, musí být vysvětleno, z jakých podkladů bylo k takovému závěru dosaženo. Pokud dlouhodobé zásahy vznikají, musí být zřejmé, že byly při hodnocení zohledněny. Nelze současně předpokládat rozsáhlý dlouhodobý technický zásah do území a současně bez vysvětlení metodiky předpokládat úplné obnovení původního stavu území. Zákon č. 100/2001 Sb., o posuzování vlivů na životní prostředí, i směrnice Evropského parlamentu a Rady 2001/42/ES vyžadují hodnocení významných, kumulativních a synergických vlivů návrhu. Požadavek nesměřuje k nahrazení navazujícího procesu EIA ani k požadavku na detailní technické řešení budoucí obnovy území, ale k přezkoumatelnosti závěrů dokumentace a možnosti ověřit, z jakých podkladů její závěry vycházejí. Bez takového vysvětlení nelze objektivně posoudit skutečný rozsah dlouhodobých důsledků navrhovaného řešení. Dokumentace předpokládá realizaci rozsáhlého souboru technických zařízení a současně předpokládá následné obnovení původního stavu území, avšak neumožňuje ověřit, z jakých podkladů tento závěr vychází. Výsledkem je vnitřní rozpor mezi deklarovaným rozsahem návrhu a rozsahem jeho vyhodnocení. Tato skutečnost zpochybňuje přezkoumatelnost dokumentace. **Návrh řešení:** Požadujeme vysvětlení metodiky a podkladů, ze kterých dokumentace vychází při závěru o dlouhodobé obnovitelnosti území a o absenci významných dlouhodobých environmentálních důsledků. Současně požadujeme doplnění závazných podmínek pro navazující rozhodování, které zajistí minimalizaci dlouhodobých zásahů do území a ochranu jeho budoucích funkcí. Pokud nebude možné uvedené nedostatky objektivně a přezkoumatelně odstranit, požadujeme vypuštění akcelerační oblasti AOV50 – Obrataň a souvisejícího územního opatření z návrhu Změny č. 2 Územního rozvojového plánu ČR. **Připomínka č. 116: Nedostatečné vyhodnocení možností připojení větrných elektráren do elektrizační soustavy a souvisejících zásahů do území** Odůvodnění územního opatření pro AOV50 – Obrataň uvádí možnost realizace až 18 větrných elektráren s odhadovaným maximálním instalovaným výkonem 63 MW, přičemž dokumentace současně připouští realizaci související technické infrastruktury nezbytné pro provoz navrženého řešení. V dokumentaci však nebylo identifikováno konkrétní technické řešení připojení navrhovaného výkonu do elektrizační soustavy ani konkrétní vyhodnocení souvisejících infrastrukturních zásahů. Současně z veřejně dostupných podkladů společnosti ČEPS vyplývá, že významným infrastrukturním záměrem pro oblast Vysočiny je plánovaná transformovna Leskovice 400/110 kV, jejíž realizace je přímo	

Poř. č.	Připomínkové místo	Číslo jednací	Článek	AO	Připomínka	Vyhodnocení
					závislá na novém dvojitém vedení 400 kV Kočín–Mírovka, přičemž zprovoznění této infrastruktury je předpokládáno přibližně kolem roku 2036. Dokumentace však neuvádí, zda navrhované řešení na této infrastruktuře závisí ani zda byly hodnoceny související zásahy do území vyvolané potřebou připojení navrženého výkonu. Dokumentace stanovuje předpokládaný instalovaný výkon území, avšak neobsahuje: – identifikaci konkrétního bodu připojení, – vyhodnocení kapacitních možností přenosové nebo distribuční soustavy, – vyhodnocení závislosti návrhu na plánované transformovně Leskovice 400/110 kV, – vyhodnocení závislosti návrhu na vedení 400 kV Kočín–Mírovka, – posouzení časové koordinace navrhované akcelerační oblasti s rozvojem energetické infrastruktury, – vyhodnocení souvisejících zásahů do území. Posouzení tak nehodnotí celý rozsah navrhovaného řešení, ale pouze samotné výrobní zdroje. Posouzení současně proběhlo bez znalosti konkrétního vedení kabelových tras, připojovacích bodů a souvisejících technických staveb. Není proto možné objektivně posoudit skutečný rozsah zásahů do území. Pořizovatel sám uvádí, že akcelerační oblast umožňuje realizaci až 63 MW instalovaného výkonu. Současně však dokumentace neuvádí, jak bude tento výkon technicky připojen ani jaká infrastruktura bude pro jeho realizaci nezbytná. Současně veřejně dostupné podklady naznačují možnost závislosti budoucího připojení na infrastrukturních stavbách, jejichž realizace se předpokládá až kolem roku 2036. Obě tvrzení nemohou bez dalšího současně obstát. Pokud připojení nevyžaduje významnou infrastrukturu, musí být vysvětleno, kde a jak existuje dostatečná kapacita elektrizační soustavy. Pokud připojení významnou infrastrukturu vyžaduje, musí být zřejmé, že její důsledky byly při hodnocení zohledněny. Z uvedeného plynou pouze dvě možnosti: – potřebná infrastruktura existuje a dokumentace ji opomíjí, – potřebná infrastruktura neexistuje a realizace akcelerační oblasti je podmíněna dalšími stavbami. V obou případech vzniká vnitřní rozpor mezi deklarovaným rozsahem návrhu a rozsahem jeho vyhodnocení. Směrnice 2001/42/ES i zákon č. 100/2001 Sb. vyžadují posouzení významných, kumulativních a synergických vlivů plánu nebo programu. Požadavek nesměřuje k nahrazení navazujícího procesu EIA ani k požadavku na zpracování detailního technického řešení připojení, ale k přezkoumatelnosti závěrů dokumentace a možnosti ověřit, z jakých podkladů její závěry vycházejí. Posuzování samotných větrných elektráren bez současného vyhodnocení funkčně související energetické infrastruktury neumožňuje objektivně posoudit skutečný rozsah vlivů návrhu. Dokumentace stanovuje rozsah výroby elektrické energie, avšak nehodnotí technické podmínky její realizace ani související infrastrukturní zásahy. Výsledkem je neúplné vyhodnocení skutečného rozsahu návrhu a absence posouzení možných kumulativních dopadů.	

Poř. č.	Připomínkové místo	Číslo jednací	Článek	AO	Připomínka	Vyhodnocení
					Tato skutečnost zpochybňuje přezkoumatelnost dokumentace. Návrh řešení: Požadujeme odstranění vnitřního rozporu mezi deklarovaným instalovaným výkonem akcelerační oblasti a absencí přezkoumatelného vyhodnocení podmínek jeho realizace. Současně požadujeme doplnění závazných podmínek pro navazující rozhodování, které zajistí: – koordinaci související energetické infrastruktury v rámci celé akcelerační oblasti, – minimalizaci rozsahu nových technických koridorů, kabelových tras a souvisejících zásahů do území, – minimalizaci kumulativních dopadů souvisejících energetických staveb na krajinný ráz, ekologické funkce území a půdní prostředí, – zohlednění souvisejících infrastrukturních zásahů při navazujícím rozhodování v území. Současně požadujeme vysvětlení, z jakých podkladů dokumentace vychází při závěru, že navrhovaný rozsah akcelerační oblasti umožňuje realizaci předpokládaného výkonu bez významných nezohledněných zásahů do území. Pokud nebude možné uvedené nedostatky objektivně a přezkoumatelně odstranit, požadujeme vypuštění akcelerační oblasti AOV50 – Obrataň a souvisejícího územního opatření z návrhu Změny č. 2 Územního rozvojového plánu ČR. **P) Absence řádného hodnocení kumulativních a synergických vlivů** **Připomínka č. 117: Absence komplexního regionálního hodnocení kumulativních a synergických vlivů** Dokumentace SEA neobsahuje komplexní regionální hodnocení kumulativních a synergických vlivů navržených akceleračních oblastí v širším území a neposuzuje skutečný rozsah souběžných zásahů do krajiny, životního prostředí a obytného prostředí. Akcelerační oblast AOV50 – Obrataň není v regionu navrhována izolovaně. V bezprostředním okolí jsou současně vymezovány také akcelerační oblasti AOV47 – Bukovec, AOV48 – Chrbonín a AOV49 – Křeč. Tyto oblasti společně představují rozsáhlou koncentraci větrných elektráren a související technické infrastruktury v jednom souvislém území. Podle dokumentace se jedná o území o celkové rozloze přibližně 3 152 ha s předpokládaným umístěním až 88 větrných elektráren a celkovým instalovaným výkonem přibližně 308 MW. Dokumentace však jednotlivé akcelerační oblasti hodnotí převážně odděleně a neobsahuje skutečné regionální posouzení jejich společného působení. SEA současně nehodnotí scénáře souběžné realizace více akceleračních oblastí, neposuzuje synergické působení doprovodné infrastruktury, neobsahuje regionální model industrializace krajiny, nevyhodnocuje dlouhodobou kumulaci technických zásahů, neposuzuje časové souvislosti a souběh jednotlivých projektů ani nehodnotí regionální proměnu charakteru krajiny v důsledku koncentrace více větrných parků. Dokumentace rovněž neobsahuje objektivní hodnocení společných dopadů na obyvatelstvo, krajinný ráz, ekologickou stabilitu území ani kvalitu života v širším regionu. Metodické doporučení MŽP (2015) současně výslovně uvádí, že kumulativní a synergické vlivy musí být hodnoceny v širších územních souvislostech a že SEA má představovat preventivní nástroj pro identifikaci	

Poř. č.	Připomínkové místo	Číslo jednací	Článek	AO	Připomínka	Vyhodnocení
					regionálních environmentálních střetů již na strategické úrovni plánování. Manuál SEA (2025) potvrzuje, že vyhodnocení SEA musí být zpracováno v rozsahu umožňujícím objektivní posouzení širších územních souvislostí, souběžného působení více záměrů a jejich dlouhodobých dopadů na krajinu a životní prostředí. Studie Dibo et al. (2025) současně potvrzuje, že nedostatečné regionální hodnocení kumulativních vlivů větrných elektráren vede k systematickému podhodnocování skutečných environmentálních a krajinných dopadů rozsáhlých energetických celků. Nejvyšší správní soud v rozsudku č. j. 1 Ao 7/2011–526 zdůraznil, že posouzení kumulativních a synergických vlivů musí být součástí celkového hodnocení a musí vycházet z dostatečně zjištěného skutkového stavu a identifikace relevantních střetů. Pokud dokumentace neprokazuje způsob, jakým byly tyto vlivy identifikovány a vyhodnoceny, mohou být její závěry nepřezkoumatelné. SEA však regionální model kumulativních a synergických dopadů neobsahuje a neumožňuje objektivně posoudit skutečný rozsah společných vlivů akceleračních oblastí AOV47 – Bukovec, AOV48 – Chrbonín, AOV49 – Křeč a AOV50 – Obrataň. Dokumentace současně vykazuje vnitřní rozpor, kdy na jedné straně připouští existenci dalších rozsáhlých akceleračních oblastí v regionu, avšak na straně druhé neprovádí skutečné regionální hodnocení jejich společného působení. Kumulativní a synergické vlivy nelze objektivně vyhodnotit bez znalosti prostorového umístění souvisejících staveb, zejména přístupových komunikací, kabelových tras a technické infrastruktury. Existence nejistot nevylučuje možnost významných kumulativních účinků. Dokumentace je proto v této části nepřezkoumatelná a neumožňuje objektivně vyhodnotit skutečné regionální kumulativní a synergické vlivy návrhu. Takový postup je v rozporu se směrnicí Evropského parlamentu a Rady 2001/42/ES, která požaduje hodnocení kumulativních a synergických vlivů koncepcí na životní prostředí. Současně je návrh v rozporu se zákonem č. 100/2001 Sb., o posuzování vlivů na životní prostředí, a s metodickými požadavky SEA na hodnocení širších územních souvislostí a souběžného působení více záměrů. **Návrh řešení:** Požadujeme doplnění komplexního regionálního hodnocení kumulativních a synergických vlivů akceleračních oblastí AOV47 – Bukovec, AOV48 – Chrbonín, AOV49 – Křeč a AOV50 – Obrataň, včetně scénářů souběžné realizace více větrných parků a vyhodnocení dlouhodobých regionálních dopadů na krajinu, obyvatelstvo a životní prostředí. Současně požadujeme doplnění regionálního modelu společného působení větrných elektráren a doprovodné infrastruktury v širším území, včetně vyhodnocení časových souvislostí, synergických efektů a celkové proměny krajiny. Pokud nebude možné uvedené nedostatky objektivně a přezkoumatelně odstranit, požadujeme vypuštění akcelerační oblasti AOV50 – Obrataň a souvisejícího územního opatření z návrhu Změny č. 2 Územního rozvojového plánu ČR. **Připomínka č. 118: Kumulativní hlukové zatížení, vibrace a synergické působení více větrných parků**	

Poř. č.	Připomínkové místo	Číslo jednací	Článek	AO	Připomínka	Vyhodnocení
					Dokumentace SEA neobsahuje dostatečné vyhodnocení kumulativního hlukového zatížení, vibrací, infrazvuku a synergického působení více větrných elektráren v širším území. Akcelerační oblasti AOV47 – Bukovec, AOV48 – Chrbonín, AOV49 – Křeč a AOV50 – Obrataň představují rozsáhlou koncentraci větrných elektráren v jednom regionu, avšak SEA neposuzuje jejich společné akustické působení ani možné kumulativní dopady na obyvatelstvo a obytné prostředí. Dokumentace současně neobsahuje regionální akustický model, neposuzuje souběžné působení více zdrojů hluku, nehodnotí kumulativní amplitudovou modulaci, neposuzuje synergické působení infrazvuku, nehodnotí noční hlukovou zátěž v širším regionu ani neposuzuje dlouhodobé psychosociální dopady kumulativního hluku více větrných parků. SEA navíc pracuje pouze s modelovými scénáři budoucí výstavby a neobsahuje konkrétní rozmístění jednotlivých zařízení ani jejich skutečné technické parametry. V důsledku toho nelze objektivně ověřit skutečný rozsah kumulativní hlukové zátěže v území. Dokumentace současně nepředkládá scénáře souběžného provozu více větrných parků, vyhodnocení superpozice hlukových zdrojů, analýzu šíření hluku v členitém terénu ani hodnocení dlouhodobého opakovaného hlukového zatížení obyvatel. Studie Josimović et al. (2021) potvrzuje, že kumulativní hlukové působení více větrných elektráren může významně zvyšovat celkovou akustickou zátěž krajiny a vytvářet synergické efekty, které nelze objektivně hodnotit izolovaně po jednotlivých projektech. Studie Nguyen et al. (2022) současně potvrzuje, že amplitudová modulace hluku, proměnlivost meteorologických podmínek a souběžné působení více zdrojů mohou významně ovlivňovat subjektivní vnímání hluku i skutečné dopady na obyvatelstvo. Metodické doporučení MŽP (2015) i Manuál SEA (2025) současně výslovně požadují vyhodnocení kumulativních a synergických vlivů v širších územních souvislostech a upozorňují na nutnost posuzovat společné působení více záměrů. SEA však regionální kumulativní akustické hodnocení neobsahuje a neumožňuje objektivně posoudit skutečné hlukové dopady souběhu více akceleračních oblastí v širším regionu. Dokumentace je proto v této části nepřezkoumatelná. Takový postup je v rozporu se směrnicí Evropského parlamentu a Rady 2001/42/ES, která požaduje hodnocení kumulativních a synergických vlivů koncepcí na obyvatelstvo a životní prostředí. Současně je návrh v rozporu se zákonem č. 258/2000 Sb., o ochraně veřejného zdraví, a s požadavky na preventivní ochranu obyvatelstva před nadměrnou hlukovou zátěží. **Návrh řešení:** Požadujeme doplnění regionálního kumulativního akustického modelu akceleračních oblastí AOV47 – Bukovec, AOV48 – Chrbonín, AOV49 – Křeč a AOV50 – Obrataň, včetně scénářů souběžného provozu více větrných parků a vyhodnocení superpozice hluku, amplitudové modulace, vibrací a infrazvuku. Současně požadujeme doplnění hodnocení dlouhodobých psychosociálních dopadů kumulativní hlukové zátěže a vyhodnocení skutečných dopadů na obytné prostředí a kvalitu života obyvatel v širším území. Pokud nebude možné uvedené nedostatky objektivně a přezkoumatelně odstranit, požadujeme vypuštění akcelerační oblasti AOV50 – Obrataň a souvisejícího územního opatření z návrhu Změny č. 2 Územního rozvojového plánu ČR.	

Poř. č.	Připomínkové místo	Číslo jednací	Článek	AO	Připomínka	Vyhodnocení
					Připomínka č. 119: Kumulativní vizuální dopady, světelné efekty a industrializace krajiny Dokumentace SEA neobsahuje dostatečné vyhodnocení kumulativních vizuálních dopadů, světelných efektů a celkové proměny krajinného charakteru v důsledku koncentrace více akceleračních oblastí v širším regionu. Akcelerační oblasti AOV47 – Bukovec, AOV48 – Chrbonín, AOV49 – Křeč a AOV50 – Obrataň představují souběžnou koncentraci velkorozměrových technických dominant v dosud převážně leso-zemědělské krajině, avšak SEA neposuzuje jejich společné vizuální působení ani regionální proměnu krajinného rázu. Dokumentace současně nehodnotí kumulativní viditelnost větrných elektráren v širším regionu, neposuzuje rozsah vizuální saturace krajiny, nehodnotí společné působení více horizontových dominant, neposuzuje kumulativní světelné efekty překážkového značení, nehodnotí noční proměnu krajiny ani neposuzuje dlouhodobou industrializaci krajinného prostoru. SEA současně pracuje pouze s modelovým scénářem rozmístění větrných elektráren a neobsahuje konkrétní prostorové uspořádání budoucích zařízení. V důsledku toho nelze objektivně vyhodnotit skutečný rozsah vizuálních dopadů, viditelnosti zařízení ani míru narušení krajinného rázu. Dokumentace rovněž neobsahuje regionální analýzu souběžné viditelnosti více větrných parků ani hodnocení společného působení světelných prvků v noční krajině. Studie Palmer (2022) potvrzuje, že kumulativní vizuální dopady větrných elektráren mohou významně překračovat účinky jednotlivých projektů a zásadně měnit subjektivní vnímání krajiny i její identitu. Při souběhu více větrných parků vzniká rozsáhlé území se souběžnou viditelností více větrných parků, což významně zesiluje vizuální dominanci technické infrastruktury. Metodika NatureScot (2021) současně potvrzuje, že hodnocení větrných elektráren musí zahrnovat regionální kumulativní viditelnost, souběžné působení více větrných parků a celkovou vizuální saturaci krajiny. Studie Gleason et al. (2025) současně potvrzuje, že vizuální dopady větrných elektráren mají rozsáhlý prostorový dosah a jejich kumulace významně mění vnímání krajiny obyvateli. Souběžné působení více větrných elektráren a jejich nočního osvětlení může vést k dlouhodobé industrializaci krajiny a významné změně charakteru venkovského prostředí. Dokument Pembrokeshire Landscape Guidance (2017) současně upozorňuje, že rozsáhlé koncentrace větrných elektráren mohou narušovat krajinné horizonty, historickou identitu území a vizuální kontinuitu krajiny i na velké vzdálenosti. SEA však regionální kumulativní hodnocení vizuálních a světelných dopadů neobsahuje a neumožňuje objektivně posoudit skutečný rozsah proměny krajiny v širším území. Takový postup je v rozporu se směrnicí Evropského parlamentu a Rady 2001/42/ES, která požaduje hodnocení významných vlivů koncepcí na krajinu a obyvatelstvo. Současně je návrh v rozporu s Evropskou úmluvou o krajině (2000), která ukládá povinnost chránit krajinný charakter a zohledňovat kumulativní proměny krajiny při plánování rozvoje území. Dokumentace je proto v této části nepřezkoumatelná. **Návrh řešení:** Požadujeme doplnění regionálního hodnocení kumulativní viditelnosti větrných elektráren, analýzy společného působení více větrných parků a vyhodnocení rozsahu vizuální saturace krajiny v širším regionu. Současně požadujeme doplnění hodnocení kumulativních světelných efektů překážkového	

Poř. č.	Připomínkové místo	Číslo jednací	Článek	AO	Připomínka	Vyhodnocení
					značení, vyhodnocení noční proměny krajiny a objektivního posouzení dlouhodobé industrializace krajinného prostoru. Pokud nebude možné uvedené nedostatky objektivně a přezkoumatelně odstranit, požadujeme vypuštění akcelerační oblasti AOV50 – Obrataň a souvisejícího územního opatření z návrhu Změny č. 2 Územního rozvojového plánu ČR. **Připomínka č. 120: Kumulativní psychosociální dopady a omezení rozvoje obcí** Dokumentace SEA neobsahuje dostatečné vyhodnocení kumulativních psychosociálních dopadů souvisejících s koncentrací více akceleračních oblastí v širším regionu a nehodnotí dlouhodobé dopady na kvalitu života obyvatel, charakter sídel ani rozvoj obcí. Akcelerační oblasti AOV47 – Bukovec, AOV48 – Chrbonín, AOV49 – Křeč a AOV50 – Obrataň společně vytvářejí rozsáhlý soubor větrných elektráren a technické infrastruktury v jednom území. SEA však neposuzuje jejich společné psychosociální působení ani dlouhodobou proměnu obytného a venkovského prostředí. Dokumentace současně nehodnotí kumulativní subjektivní vnímání industrializace krajiny, neposuzuje dlouhodobé psychologické působení souběhu více větrných parků, nevyhodnocuje dopady na pocit kvality bydlení, neposuzuje změnu charakteru venkovských sídel ani nehodnotí možné omezení budoucího územního rozvoje obcí. SEA rovněž neobsahuje hodnocení společného působení hlukové zátěže, vizuální dominance, nočního světelného rušení, opakovaného shadow flickeru a dlouhodobé přítomnosti rozsáhlé technické infrastruktury v obytném prostředí. Dokumentace současně nehodnotí důsledky ochranných vzdáleností větrných elektráren na rozvoj zastavitelných ploch obcí. V praxi přitom mohou ochranné a hygienické limity významně omezovat budoucí rozvoj bydlení, občanské vybavenosti i dalšího využití území. Dokumentace SEA současně hodnotí jednotlivé složky dopadů převážně odděleně, aniž by dostatečně posoudila jejich souběžné působení na kvalitu života obyvatel dotčeného území. V reálném prostředí přitom obyvatelé nevnímají hluk, vizuální dominanci větrných elektráren, světelné efekty, změnu krajinného rázu, omezení rozvojových možností obcí, pokles hodnoty nemovitostí nebo nejistotu spojenou s budoucím využitím území jako izolované jevy. Tyto vlivy se kumulují a vzájemně zesilují, přičemž jejich celkový psychosociální dopad může být významně vyšší než prostý součet jednotlivých dílčích vlivů. Kvalita života obyvatel je proto ovlivňována komplexním souběhem environmentálních, sociálních, ekonomických a psychologických faktorů. Dokumentace SEA však neobsahuje odpovídající vyhodnocení této sociální a psychosociální kumulace, a neumožňuje tak objektivně posoudit skutečný rozsah dopadů navrhované akcelerační oblasti na místní komunity. Dokumentace SEA však dlouhodobé psychosociální a sídelní dopady koncentrace více akceleračních oblastí nehodnotí a neumožňuje objektivně posoudit skutečné dopady návrhu na obyvatelstvo a venkovské prostředí. Takový postup je v rozporu se směrnicí Evropského parlamentu a Rady 2001/42/ES, která požaduje hodnocení vlivů koncepcí na obyvatelstvo, lidské zdraví a kvalitu života. Současně je návrh v rozporu s principem udržitelného rozvoje území a s požadavkem ochrany kvality obytného prostředí. Dokumentace je proto v této části nepřezkoumatelná.	

Poř. č.	Připomínkové místo	Číslo jednací	Článek	AO	Připomínka	Vyhodnocení
					Návrh řešení: Požadujeme doplnění regionálního hodnocení psychosociálních dopadů koncentrace akceleračních oblastí AOV47 – Bukovec, AOV48 – Chrbonín, AOV49 – Křeč a AOV50 – Obrataň na obyvatelstvo, kvalitu života a charakter venkovského prostředí. Současně požadujeme doplnění vyhodnocení dopadů na budoucí rozvoj obcí, zastavitelné plochy, kvalitu bydlení a dlouhodobou obytnou funkci území, včetně hodnocení společného působení hluku, světelného rušení, shadow flickeru a vizuální dominance větrných elektráren. Pokud nebude možné uvedené nedostatky objektivně a přezkoumatelně odstranit, požadujeme vypuštění akcelerační oblasti AOV50 – Obrataň a souvisejícího územního opatření z návrhu Změny č. 2 Územního rozvojového plánu ČR. **Připomínka č. 121: Kumulativní ekologické dopady, fragmentace krajiny a migrační bariéry** Dokumentace SEA neobsahuje dostatečné vyhodnocení kumulativních ekologických dopadů souvisejících s koncentrací více akceleračních oblastí v širším regionu a neposuzuje dlouhodobé dopady na ekologickou prostupnost krajiny, migrační koridory ani fragmentaci biotopů. Akcelerační oblasti AOV47 – Bukovec, AOV48 – Chrbonín, AOV49 – Křeč a AOV50 – Obrataň společně vytvářejí rozsáhlý soubor větrných elektráren a technické infrastruktury v převážně leso-zemědělské krajině. Dokumentace SEA však jednotlivé akcelerační oblasti hodnotí převážně izolovaně a neobsahuje regionální model jejich společného ekologického působení. SEA současně nehodnotí kumulativní bariérový efekt více větrných parků, neposuzuje regionální fragmentaci krajiny, nevyhodnocuje omezení ekologické prostupnosti území, neposuzuje kumulativní mortalitu ptáků a netopýrů, nehodnotí souběžné působení více migračních překážek ani neposuzuje dlouhodobé změny ekologické stability krajiny v širším regionu. Dokumentace rovněž neobsahuje objektivní vyhodnocení synergického působení větrných elektráren, přístupových komunikací, manipulačních ploch, kabelových tras, odlesnění a další doprovodné infrastruktury. V důsledku toho není možné objektivně posoudit skutečný rozsah ekologických zásahů do krajiny ani dlouhodobé regionální důsledky koncentrace více akceleračních oblastí. Směrnice Evropského parlamentu a Rady 2009/147/ES o ochraně volně žijících ptáků a směrnice Rady 92/43/EHS o stanovištích přitom výslovně požadují ochranu migračních tras, ekologické prostupnosti krajiny a prevenci významných kumulativních dopadů na chráněné druhy a jejich biotopy. Dokumenty IUCN (2021) současně potvrzují, že kumulativní koncentrace větrných elektráren může vytvářet rozsáhlé migrační bariéry a významně narušovat ekologickou konektivitu krajiny. Studie Moustakas et al. (2023) dále potvrzuje, že skutečné regionální dopady větrných elektráren na biodiverzitu bývají systematicky podhodnocovány, pokud nejsou hodnoceny v širším krajinném a migračním kontextu. Dokumentace SEA však regionální ekologické souvislosti, dlouhodobou fragmentaci krajiny ani kumulativní migrační bariéry objektivně nevyhodnocuje. SEA současně přenáší část posouzení mortality ptáků a netopýrů až do budoucího monitoringu po realizaci záměrů, čímž dochází k nepřípustnému odkládání klíčových environmentálních střetů do navazujících fází rozhodování.	

Poř. č.	Připomínkové místo	Číslo jednací	Článek	AO	Připomínka	Vyhodnocení
					Dokumentace je proto v této části nepřezkoumatelná a neumožňuje objektivně posoudit skutečné ekologické důsledky koncentrace více akceleračních oblastí v širším regionu. Takový postup je v rozporu se směrnicí Evropského parlamentu a Rady 2001/42/ES, která požaduje hodnocení kumulativních a synergických vlivů koncepcí na biologickou rozmanitost a krajinu. Současně je návrh v rozporu se směrnicí Evropského parlamentu a Rady 2009/147/ES o ochraně volně žijících ptáků a se směrnicí Rady 92/43/EHS o stanovištích, které ukládají povinnost chránit ekologickou konektivitu území a předcházet významným negativním dopadům na chráněné druhy a jejich biotopy. **Návrh řešení:** Požadujeme doplnění regionálního ekologického hodnocení kumulativních a synergických vlivů akceleračních oblastí AOV47 – Bukovec, AOV48 – Chrbonín, AOV49 – Křeč a AOV50 – Obrataň na ekologickou prostupnost krajiny, migrační koridory, fragmentaci biotopů a dlouhodobou ekologickou stabilitu území. Současně požadujeme doplnění regionálního modelu kumulativní mortality ptáků a netopýrů, vyhodnocení bariérového efektu více větrných parků a objektivního posouzení synergického působení doprovodné infrastruktury v širším regionu. Pokud nebude možné uvedené nedostatky objektivně a přezkoumatelně odstranit, požadujeme vypuštění akcelerační oblasti AOV50 – Obrataň a souvisejícího územního opatření z návrhu Změny č. 2 Územního rozvojového plánu ČR. **Q) Nedostatečné odůvodnění výběru lokality a rozpor s deklarovanými kritérii** **Připomínka č. 122: Rozpor s deklarovaným principem přednostního využívání brownfieldů a méně konfliktních lokalit** Dokumentace SEA ani odůvodnění akcelerační oblasti AOV50 – Obrataň neprokazují, že byly při výběru lokality skutečně preferovány méně konfliktní a již narušené plochy, přestože tento princip dokumentace sama opakovaně deklaruje. V odůvodnění Změny č. 2 Územního rozvojového plánu České republiky je uvedeno, že akcelerační oblasti mají být vymezovány tak, aby jejich dopady na krajinu, životní prostředí a obyvatelstvo byly co nejmenší, a přednostně v územích již významně ovlivněných činností člověka, zejména na brownfieldech, bývalých vojenských areálech nebo v územích narušených těžbou. Dokumentace současně uvádí, že tam, kde negativní vlivy nebylo možné eliminovat nebo dostatečně zmírnit, akcelerační oblasti vymezeny nebyly. Tyto deklarované principy však v případě AOV50 – Obrataň zjevně nebyly naplněny. Vymezené území nepředstavuje brownfield ani jinak výrazně antropogenně degradovanou lokalitu, ale převážně lesní a zemědělskou krajinu s významnými ekologickými, krajinářskými a produkčními funkcemi. Samotná dokumentace SEA potvrzuje přítomnost lesních porostů, mokřadních prvků, přírodních habitatů, citlivých druhů ptáků a dalších ekologických střetů, kvůli nimž je nutné stanovovat rozsáhlá zmírňující opatření.	

Poř. č.	Připomínkové místo	Číslo jednací	Článek	AO	Připomínka	Vyhodnocení
					Dokumentace současně neobsahuje žádné konkrétní a přezkoumatelné odůvodnění, proč nebyly využity méně konfliktní lokality, zejména brownfieldy nebo jiná již antropogenně zatížená území, ani proč byla naopak zvolena krajina s významným podílem lesních pozemků, kvalitní zemědělské půdy, výskytem chráněných druhů a přítomností kulturně-historických hodnot. Takový postup je současně v rozporu s § 4 zákona č. 249/2025 Sb., o urychlení využívání obnovitelných zdrojů energie, který ukládá při vymezování akceleračních oblastí přednostně využívat již zastavěná, zastavitelná, narušená nebo jinak antropogenně ovlivněná území a minimalizovat negativní dopady na životní prostředí, krajinu a veřejné zájmy. Stejný princip vyplývá také ze směrnice Evropského parlamentu a Rady (EU) 2023/2413 (RED III), která požaduje přednostní umisťování obnovitelných zdrojů energie zejména na střechy budov, parkoviště, průmyslové a logistické areály, dopravní infrastrukturu, brownfieldy, bývalé těžební a průmyslové lokality, skládky, urbanizovaná a jinak degradovaná území a jiné plochy s nízkou environmentální hodnotou. Dokumentace však neprokazuje, že byly tyto typy lokalit objektivně vyhodnoceny a porovnány s navrženou akcelerační oblastí AOV50 – Obrataň. Dokumentace současně neodpovídá principům a metodickým požadavkům uvedeným v Manuálu SEA Ministerstva životního prostředí (2025), podle něhož musí být výběr variant a lokalit transparentní, přezkoumatelný a založený na objektivním vyhodnocení environmentálních střetů, kumulativních vlivů a principu minimalizace negativních dopadů na životní prostředí a veřejné zájmy. Metodika současně zdůrazňuje potřebu doložit důvody výběru konkrétní varianty a prokázat, že byly objektivně posouzeny i jiné, méně konfliktní alternativy. Dokumentace SEA však neobsahuje transparentní porovnání alternativních lokalit ani přezkoumatelné vysvětlení, proč byla navzdory přítomnosti lesních porostů, ekologicky významných stanovišť, citlivých druhů a dalších střetů vybrána právě akcelerační oblast AOV50 – Obrataň. Návrh proto neprokazuje, že vymezení akcelerační oblasti odpovídá principu minimalizace negativních dopadů ani že bylo zvoleno řešení s nejmenšími dopady na životní prostředí, krajinu a obyvatelstvo. Nedostatečné odůvodnění výběru lokality a současný rozpor s vlastními deklarovanými kritérii znemožňují přezkoumat, zda bylo rozhodnutí učiněno na základě objektivních, transparentních a proporcionalních kritérií. Takový postup je v rozporu s § 172 zákona č. 500/2004 Sb., správní řád, který vyžaduje řádné, přezkoumatelné a srozumitelné odůvodnění opatření obecné povahy. Současně je návrh v rozporu s § 4 zákona č. 249/2025 Sb., o urychlení využívání obnovitelných zdrojů energie, se směrnicí Evropského parlamentu a Rady 2001/42/ES o posuzování vlivů některých plánů a programů na životní prostředí a se směrnicí Evropského parlamentu a Rady (EU) 2023/2413 (RED III), které požadují transparentní posouzení variant a přednostní využívání méně konfliktních a již antropogenně ovlivněných území. Dokumentace je proto v této části nepřezkoumatelná. **Návrh řešení:** Požadujeme doplnění transparentního, objektivního a přezkoumatelného odůvodnění výběru akcelerační oblasti AOV50 – Obrataň, včetně detailního porovnání alternativních lokalit a doložení, jaká konkrétní kritéria byla při výběru lokalit použita, jak byly jednotlivé střety a veřejné zájmy vyhodnocovány a jakou váhu jednotlivé faktory při rozhodování skutečně měly.	

Poř. č.	Připomínkové místo	Číslo jednací	Článek	AO	Připomínka	Vyhodnocení
					Současně požadujeme doložení, že při výběru lokalit byl skutečně uplatněn princip minimalizace negativních dopadů na krajinu, životní prostředí a obyvatelstvo a že byly přednostně vyhodnoceny méně konfliktní varianty, zejména brownfieldy, bývalé průmyslové a těžební areály, urbanizovaná území a další již antropogenně ovlivněné plochy s nízkou environmentální hodnotou. Požadujeme rovněž doplnění transparentního multikriteriálního hodnocení lokalit, včetně doložení, jak byly vzájemně poměřovány environmentální střety, krajinný ráz, ochrana biodiverzity, ochrana lesa a zemědělské půdy, blízkost obytné zástavby, kulturně-historické hodnoty území a další veřejné zájmy. Současně požadujeme doložení souladu postupu s principy a metodickými požadavky SEA, zejména s požadavkem transparentního hodnocení variant, objektivního posouzení konfliktů a přezkoumatelného zdůvodnění výběru řešení s nejmenšími environmentálními dopady. Pokud nebude možné uvedené nedostatky objektivně a přezkoumatelně odstranit, požadujeme vypuštění akcelerační oblasti AOV50 – Obrataň a souvisejícího územního opatření z návrhu Změny č. 2 Územního rozvojového plánu ČR. **Připomínka č. 123: Nedostatečné odůvodnění výběru lokality a absence transparentního multikriteriálního hodnocení** Dokumentace SEA neprokazuje, že výběr navržených akceleračních oblastí proběhl na základě transparentního a objektivního multikriteriálního hodnocení environmentálních, sociálních, krajinných a technických střetů. Dokumentace současně neprokazuje, že byly využity detailní terénní průzkumy, podklady samospráv nebo regionální odborné podklady. Není proto zřejmé, zda byl výběr lokality založen na skutečných podmínkách území, nebo převážně na obecných mapových vrstvách. SEA současně neobsahuje detailní metodické vysvětlení, jakým způsobem byly jednotlivé konflikty a veřejné zájmy vyhodnocovány, jaká kritéria byla použita a jakou váhu jednotlivé faktory při výběru lokalit skutečně měly. Dokumentace neprokazuje, jak byly vzájemně poměřovány zejména environmentální dopady, krajinná citlivost, ochrana biodiverzity, blízkost obytné zástavby, sociální přijatelnost, dopady na zemědělský půdní fond, dopady na lesní porosty, technická infrastruktura a energetický potenciál území. Z dokumentace naopak vyplývá dominantní preference technicko-energetických kritérií, zejména větrného potenciálu a technické realizovatelnosti, aniž by bylo objektivně doloženo, že ostatní veřejné zájmy byly hodnoceny rovnocenně a transparentně. SEA současně neobsahuje detailní porovnání alternativních lokalit ani metodické odůvodnění, proč byly do návrhu zahrnuty právě lesní, pohledově exponované a environmentálně citlivé části území. Odborné studie potvrzují, že moderní plánování větrných elektráren musí kombinovat environmentální omezení, krajinnou citlivost, ochranu biodiverzity, vzdálenost od sídel, kumulativní vlivy, sociální přijatelnost i technickou infrastrukturu. Studie Latinopoulos a Kechagia (2015) současně potvrzuje, že opomenutí některého z těchto faktorů může vést k výběru konfliktních lokalit a ke zvýšenému odporu veřejnosti. SEA však neprokazuje, že byla provedena skutečně komplexní multikriteriální analýza střetů a citlivosti území ani že byl výběr lokalit založen na transparentním a přezkoumatelném systému hodnocení. Dokumentace proto neumožňuje objektivně ověřit, zda byly vybrány environmentálně a sociálně nejméně konfliktní lokality.	

Poř. č.	Připomínkové místo	Číslo jednací	Článek	AO	Připomínka	Vyhodnocení
					Takový postup je v rozporu se směrnicí Evropského parlamentu a Rady 2001/42/ES, která požaduje vyhodnocení rozumných variant a identifikaci významných environmentálních vlivů již na strategické úrovni plánování. Současně je návrh v rozporu s požadavkem transparentního a přezkoumatelného odůvodnění opatření obecné povahy podle § 172 zákona č. 500/2004 Sb., správní řád. **Návrh řešení:** Požadujeme doplnění transparentního multikriteriálního hodnocení výběru lokalit, včetně detailního popisu použité metodiky, systému vážení jednotlivých kritérií a způsobu hodnocení environmentálních, krajinných, sociálních a technických střetů. Současně požadujeme doplnění detailního porovnání alternativních variant a doložení, že výběr akcelerační oblasti byl založen na objektivním a přezkoumatelném posouzení všech relevantních veřejných zájmů. Pokud nebude možné uvedené nedostatky objektivně a přezkoumatelně odstranit, požadujeme vypuštění akcelerační oblasti AOV50 – Obrataň a souvisejícího územního opatření z návrhu Změny č. 2 Územního rozvojového plánu ČR. **Připomínka č. 124: Rozpor s principem „least-conflict siting“ a nedostatečné zohlednění sociální přijatelnosti** Dokumentace SEA neprokazuje, že při vymezování akcelerační oblasti AOV50 – Obrataň byl uplatněn princip „least-conflict siting“, tedy princip výběru lokalit s nejnižším konfliktním potenciálem vůči obyvatelstvu, krajině a životnímu prostředí. Dokumentace současně neobsahuje dostatečné vyhodnocení sociální přijatelnosti navržené lokality ani objektivní posouzení míry konfliktu s obytným, rekreačním a krajinným využitím území. SEA nehodnotí míru sociální konfliktnosti území, kumulaci zásahů v širším regionu, dopady na kvalitu života obyvatel, dlouhodobou sociální přijatelnost návrhu ani riziko vzniku významných sociálních konfliktů v území. Současně není doloženo, že byly systematicky vyhledávány lokality s nižším konfliktním potenciálem vůči obytné zástavbě, rekreačnímu využití krajiny a environmentálně citlivým územím. Metodika European Commission EU (2020) potvrzuje, že plánování větrných elektráren má preferovat lokality s nejnižším konfliktním potenciálem a minimalizovat zásahy do ekologicky a krajinně citlivých území. Konflikty kolem větrných elektráren často vznikají v případech, kdy veřejnost vnímá proces výběru lokalit jako netransparentní nebo procedurálně nespravedlivý. Studie Klok et al. (2023) potvrzuje, že sociální akceptace větrných elektráren významně souvisí s transparentností procesu výběru lokalit, minimalizací negativních dopadů, zohledněním lokálního kontextu a participací veřejnosti. Studie Fast a Mabee (2015) současně potvrzuje, že sociální přijatelnost větrných elektráren není dána pouze technickými parametry projektu, ale především transparentností výběru lokalit, kvalitou participace veřejnosti a objektivním vyhodnocením konfliktů v krajině. Dokumentace SEA však neprokazuje, že byla sociální přijatelnost návrhu objektivně a systematicky vyhodnocena ani že byl výběr lokality založen na principu minimalizace sociálních a krajinných konfliktů.	

Poř. č.	Připomínkové místo	Číslo jednací	Článek	AO	Připomínka	Vyhodnocení
					Dokumentace je proto v této části nepřezkoumatelná a neumožňuje objektivně ověřit, zda byla zvolena lokalita s nejnižším konfliktním potenciálem. Takový postup je v rozporu se směrnicí Evropského parlamentu a Rady 2001/42/ES, která požaduje identifikaci a vyhodnocení významných vlivů na obyvatelstvo, krajinu a životní prostředí již na strategické úrovni plánování. Současně je návrh v rozporu s principem prevence environmentálních a sociálních konfliktů a s požadavkem transparentního a přezkoumatelného odůvodnění opatření obecné povahy podle § 172 zákona č. 500/2004 Sb., správní řád. **Návrh řešení:** Požadujeme doplnění objektivního hodnocení sociální přijatelnosti návrhu, vyhodnocení konfliktního potenciálu akcelerační oblasti AOV50 – Obrataň a doložení, že při výběru lokality byl skutečně uplatněn princip výběru lokalit s nejnižším konfliktním potenciálem vůči obyvatelstvu, krajině a životnímu prostředí. Současně požadujeme doplnění vyhodnocení kumulativních sociálních a krajinných konfliktů v širším regionu a transparentní doložení, že byly systematicky posuzovány méně konfliktní varianty umístění. Pokud nebude možné uvedené nedostatky objektivně a přezkoumatelně odstranit, požadujeme vypuštění akcelerační oblasti AOV50 – Obrataň a souvisejícího územního opatření z návrhu Změny č. 2 Územního rozvojového plánu ČR. **Připomínka č. 125: Nedostatečné vyhodnocení kumulativních krajinných a vizuálních vlivů** Dokumentace SEA neobsahuje dostatečné vyhodnocení kumulativních krajinných a vizuálních vlivů souvisejících s koncentrací více akceleračních oblastí v širším regionu. V bezprostředním okolí akcelerační oblasti AOV50 – Obrataň jsou současně navrhovány další akcelerační oblasti AOV50 – Obrataň, AOV49 – Křeč a AOV50 – Obrataň. Tyto oblasti společně představují rozsáhlý soubor větrných elektráren s výrazným dopadem na krajinný charakter, dálkové pohledy a vizuální vnímání krajiny v širším území. Dokumentace sice obsahuje dílčí hodnocení viditelnosti jednotlivých akceleračních oblastí, neobsahuje však komplexní regionální vyhodnocení kumulativní vizuální zátěže, celkové proměny krajinného charakteru ani synergických dopadů souběhu více větrných parků v jednom území. SEA současně nehodnotí kumulativní rozsah viditelnosti větrných elektráren v širším území, celkovou míru vizuální saturace krajiny, změnu krajinných dominant, kumulaci světelných a technických prvků v krajině ani dlouhodobé dopady na identitu a čitelnost krajinného prostoru. Dokumentace rovněž neobsahuje objektivní posouzení rozsahu vizuálních zásahů do leso-zemědělské krajiny Vysočiny ani vyhodnocení dopadů na charakter otevřených horizontů, dálkových pohledů a krajinných panoramat. Studie Guan et al. (2022) potvrzuje, že koncentrace větrných elektráren významně ovlivňuje prostorové vnímání krajiny, rozsah vizuální dominance technických struktur a intenzitu vizuálního zásahu do krajinného obrazu. Metodika NatureScot (2021) současně potvrzuje, že kumulace více větrných elektráren může vést ke kumulativním vizuálním dopadům, změně charakteru krajiny, vizuální fragmentaci území a zvýšení vnímané industrializace krajiny.	

Poř. č.	Připomínkové místo	Číslo jednací	Článek	AO	Připomínka	Vyhodnocení
					Studie Molina-Ruiz et al. (2011) současně potvrzuje, že kumulativní vizuální dopady větrných elektráren je nutné posuzovat v regionálním měřítku, nikoli odděleně po jednotlivých lokalitách, protože právě souběh více větrných parků představuje nejvýznamnější faktor krajinné změny. Dokumentace SEA však regionální kumulativní hodnocení krajinných a vizuálních dopadů neobsahuje a neumožňuje objektivně posoudit skutečný rozsah zásahů do krajinného charakteru širšího území. Dokumentace je proto v této části nepřezkoumatelná. Takový postup je v rozporu se směrnicí Evropského parlamentu a Rady 2001/42/ES, která požaduje vyhodnocení kumulativních a synergických vlivů na krajinu a životní prostředí již na strategické úrovni plánování. Současně je návrh v rozporu s Evropskou úmluvou o krajině (2000), která ukládá povinnost chránit krajinný charakter a zohledňovat krajinu jako podstatnou složku kvality života obyvatel. **Návrh řešení:** Požadujeme doplnění regionálního kumulativního hodnocení krajinných a vizuálních vlivů akceleračních oblastí AOV47 – Bukovec, AOV48 – Chrbonín, AOV49 – Křeč a AOV50 – Obrataň, včetně komplexního regionálního modelu viditelnosti a vyhodnocení celkové vizuální saturace krajiny. Současně požadujeme doplnění objektivního posouzení dopadů na krajinný charakter, dálkové pohledy, horizonty, krajinné dominanty a identitu krajiny Vysočiny v širším regionálním měřítku. Pokud nebude možné uvedené nedostatky objektivně a přezkoumatelně odstranit, požadujeme vypuštění akcelerační oblasti AOV50 – Obrataň a souvisejícího územního opatření z návrhu Změny č. 2 Územního rozvojového plánu ČR. **Připomínka č. 126: Nedostatečné zohlednění biodiverzity a environmentálních konfliktů při výběru lokalit** Dokumentace SEA neprokazuje, že při vymezování akcelerační oblasti AOV50 – Obrataň byly dostatečně zohledněny environmentální konflikty, ochrana biodiverzity a ekologická citlivost území. SEA současně neobsahuje objektivní vyhodnocení, zda byly při výběru lokalit systematicky vylučovány environmentálně citlivé oblasti a zda byly dostatečně posouzeny možné střety s ochranou přírody, migračními koridory a ekologickou stabilitou krajiny. Dokumentace nehodnotí kumulativní dopady na biodiverzitu v širším regionu, synergické působení více akceleračních oblastí, dlouhodobou fragmentaci biotopů, narušení migračních tras živočichů ani regionální kumulaci technických bariér v krajině. Současně není doloženo, že byly při výběru lokalit systematicky vyhodnocovány méně konfliktní varianty z hlediska ochrany přírody a ekologické stability území. Metodika IUCN (2021) potvrzuje, že strategické plánování větrných elektráren musí zahrnovat preventivní identifikaci environmentálně citlivých území, aplikaci principu avoidance hierarchy a systematické vyhýbání se lokalitám s vysokým konfliktním potenciálem vůči biodiverzitě. Studie Johnson et al. (2020) současně zdůrazňuje význam včasného strategického plánování infrastrukturních projektů z hlediska prevence kumulativních environmentálních dopadů. Studie Santangeli et al. (2016) současně potvrzuje, že nedostatečné zohlednění migračních koridorů, biotopů a kumulativních environmentálních střetů významně zvyšuje riziko dlouhodobých negativních dopadů na chráněné druhy i ekologickou stabilitu krajiny.	

Poř. č.	Připomínkové místo	Číslo jednací	Článek	AO	Připomínka	Vyhodnocení
					Dokumentace SEA však neprokazuje, že byly environmentální konflikty a ekologická citlivost území vyhodnoceny v regionálním měřítku ani že byl při výběru lokalit uplatněn princip preventivního vylučování vysoce konfliktních území. Dokumentace je proto v této části nepřezkoumatelná a neumožňuje objektivně ověřit, zda byly z hlediska ochrany biodiverzity vybrány environmentálně nejméně konfliktní lokality. Takový postup je v rozporu se směrnicí Evropského parlamentu a Rady 2001/42/ES, která požaduje vyhodnocení významných vlivů na biologickou rozmanitost a životní prostředí již na strategické úrovni plánování. Současně je návrh v rozporu se zákonem č. 114/1992 Sb., o ochraně přírody a krajiny, který ukládá povinnost chránit ekologickou stabilitu krajiny, biologickou rozmanitost a významné krajinné prvky. **Návrh řešení:** Požadujeme doplnění regionálního hodnocení environmentálních konfliktů a kumulativních dopadů akceleračních oblastí na biodiverzitu, ekologickou stabilitu krajiny a migrační prostupnost území. Současně požadujeme doplnění objektivního vyhodnocení migračních koridorů, biotopů a environmentálně citlivých území a doložení, že byly při výběru lokalit systematicky vylučovány varianty s vysokým konfliktním potenciálem vůči ochraně přírody. Pokud nebude možné uvedené nedostatky objektivně a přezkoumatelně odstranit, požadujeme vypuštění akcelerační oblasti AOV50 – Obrataň a souvisejícího územního opatření z návrhu Změny č. 2 Územního rozvojového plánu ČR. **R) Nepřípustné odkládání a přenášení posouzení vlivů do navazujících fází rozhodování** **Připomínka č. 127: Nepřípustné odkládání podstatných vlivů do navazujících řízení** Dokumentace SEA nepřípustně přesouvá posouzení řady podstatných vlivů akcelerační oblasti AOV50 – Obrataň až do budoucích navazujících řízení EIA, územních řízení nebo do fáze provozu jednotlivých větrných elektráren, přestože strategická úroveň SEA má sloužit právě k včasné identifikaci zásadních environmentálních konfliktů a k ověření přijatelnosti návrhu ještě před vymezením akcelerační oblasti. Dokumentace neobsahuje vlastní konkrétní vyhodnocení hlukových dopadů, dopadů infrazvuku a vibrací, dopadů stroboskopického efektu, detailních dopadů na obytné prostředí, konkrétních migračních střetů, mortality ptáků a netopýrů ani detailního rozsahu zásahů do lesních porostů a krajiny. SEA naopak opakovaně odkazuje na budoucí akustické studie, biologické monitoringy a další odborná hodnocení, která mají být zpracována až v rámci konkrétních projektových řízení. Územní opatření současně stanoví, že: „Provozovatel větrné elektrárny je povinen zajistit monitoring mortality ptáků po dobu minimálně tří let od uvedení větrné elektrárny do provozu.“ „Provozovatel větrné elektrárny je povinen zajistit akustický monitoring letové aktivity netopýrů po dobu dvou let od uvedení větrné elektrárny do provozu.“ Dokumentace tak sama připouští, že skutečné dopady na chráněné druhy mají být zjišťovány až po realizaci záměru a během jeho provozu. Takový postup je však v rozporu se základními principy ochrany životního prostředí, protože zásadní environmentální střety musí být identifikovány a vyhodnoceny před přijetím koncepce a před vymezením akcelerační oblasti. Odůvodnění Územního rozvojového plánu současně výslovně uvádí, že podrobné posouzení jednotlivých vlivů bude řešeno až v navazujících řízeních. Dokumentace SEA tak fakticky nepředkládá úplné	

Poř. č.	Připomínkové místo	Číslo jednací	Článek	AO	Připomínka	Vyhodnocení
					strategické hodnocení vlivů, ale významnou část podstatných otázek přesouvá do budoucích projektových fází, kdy již nebude možné ovlivnit samotné vymezení akcelerační oblasti. Metodické dokumenty OECD (2006) a Partidário (2012) přitom potvrzují, že smyslem SEA je identifikovat zásadní environmentální konflikty již ve strategické fázi plánování a zabránit jejich přenášení do pozdějších rozhodovacích stupňů. Manuál SEA Ministerstva životního prostředí (2025) současně výslovně uvádí, že strategické posuzování vlivů na životní prostředí má být účinným nástrojem prevence potenciálních negativních vlivů koncepcí na životní prostředí a veřejné zdraví. Metodika zdůrazňuje, že významné environmentální střety mají být identifikovány, vyhodnoceny a zohledněny již ve strategické fázi přípravy koncepce, tedy v době, kdy je ještě možné návrh upravit, optimalizovat nebo vyloučit konfliktní řešení. Přenášení podstatných environmentálních otázek až do navazujících projektových řízení nebo dokonce do fáze provozu záměrů je v rozporu se samotným preventivním účelem SEA. V případě AOV50 – Obrataň však dokumentace ponechává řadu zásadních vlivů na budoucí EIA, monitoringy a další navazující řízení, čímž fakticky rezignuje na preventivní funkci strategického posouzení. Metodické doporučení MŽP (2025) výslovně stanoví, že vyhodnocení SEA má plnit funkci preventivního nástroje ochrany životního prostředí a že navržená minimalizační opatření mají být řádně promítnuta již do návrhu územního opatření. Dokumentace však podstatné otázky ochrany veřejného zdraví a bezpečnosti nepřípustně přesouvá do navazujících řízení. Posouzení hlukových vlivů, stroboskopického efektu i části havarijních rizik není provedeno v rámci SEA, ale je ponecháno až na budoucí projektovou dokumentaci a individuální řízení. Tím dochází k oslabení preventivní funkce SEA a k přenosu nejistot do dalších stupňů rozhodování. SEA však pracuje právě s opačným přístupem a ponechává řadu zásadních střetů nevyřešených. Dokumentace proto neumožňuje objektivně posoudit skutečné environmentální dopady návrhu již ve strategické fázi rozhodování a je v této části nepřezkoumatelná. Takový postup je v rozporu se směrnicí Evropského parlamentu a Rady 2001/42/ES o posuzování vlivů některých plánů a programů na životní prostředí, která požaduje vyhodnocení významných vlivů koncepce již ve strategické fázi plánování. Současně je návrh v rozporu se zákonem č. 100/2001 Sb., o posuzování vlivů na životní prostředí, a se zásadou prevence, podle níž musí být významné environmentální vlivy identifikovány a posouzeny před přijetím rozhodnutí. **Návrh řešení:** Požadujeme doplnění detailního strategického hodnocení hlukových dopadů, infrazvuku, vibrací, stroboskopického efektu, vlivů na obytné prostředí, biodiverzitu, migrační střety, mortalitu ptáků a netopýrů, rozsahu zásahů do lesních porostů a dalších podstatných environmentálních vlivů již ve fázi SEA. Současně požadujeme doplnění konkrétních odborných podkladů umožňujících objektivně posoudit přijatelnost akcelerační oblasti ještě před jejím vymezením, nikoli až v navazujících projektových řízeních. Pokud nebude možné uvedené nedostatky objektivně a přezkoumatelně odstranit, požadujeme vypuštění akcelerační oblasti AOV50 – Obrataň a souvisejícího územního opatření z návrhu Změny č. 2 Územního rozvojového plánu ČR. **Připomínka č. 128: Rozpor s principem prevence a účelem strategického posuzování vlivů na životní prostředí**	

Poř. č.	Připomínkové místo	Číslo jednací	Článek	AO	Připomínka	Vyhodnocení
					Strategické posuzování vlivů na životní prostředí (SEA) je založeno na principu prevence, tedy na požadavku identifikovat zásadní environmentální konflikty ještě před přijetím koncepce a před vymezením akcelerační oblasti. Dokumentace SEA však opakovaně předpokládá, že významné environmentální střety budou detailně řešeny až v navazujících řízeních a v budoucí projektové dokumentaci jednotlivých větrných elektráren. SEA současně neřeší detailně nejistoty budoucích dopadů, nepředkládá dostatečné variantní posouzení, nevylučuje konfliktní lokality již ve strategické fázi a ponechává řadu zásadních environmentálních otázek na budoucí technické dopracování projektů. Takový přístup je v rozporu se samotným účelem strategického posuzování vlivů na životní prostředí, které má sloužit právě k preventivní optimalizaci návrhu, minimalizaci budoucích konfliktů a včasnému zohlednění environmentálních limitů území. Manuál SEA Ministerstva životního prostředí (2025) současně uvádí, že SEA má sloužit jako preventivní nástroj umožňující včasné rozpoznání environmentálních limitů území, identifikaci potenciálních konfliktů a optimalizaci návrhu ještě před přijetím koncepce. Metodika zdůrazňuje, že účelem SEA není pouze formální identifikace budoucích problémů, ale zejména prevence vzniku významných negativních vlivů prostřednictvím strategického rozhodování v rané fázi plánování. Dokumentace SEA pro AOV50 – Obrataň však významnou část podstatných environmentálních střetů ponechává až na budoucí projektové fáze, kdy již nebude možné ovlivnit samotné vymezení akcelerační oblasti ani základní koncepční rozhodnutí. Metodika Ministerstva životního prostředí (2025) ke stanovování podmínek a zmírňujících opatření (2025) současně výslovně uvádí, že akcelerační oblasti musí být vymezovány tak, aby existoval důvodný předpoklad, že budoucí záměry nebudou mít významné negativní dopady na životní prostředí, čehož má být dosaženo kombinací vhodného výběru lokality a odpovídajícího nastavení podmínek a zmírňujících opatření. Dokumentace AOV50 – Obrataň však významnou část nejistot a posouzení vlivů ponechává na navazující řízení a monitoringy, čímž oslabuje preventivní funkci strategického hodnocení. Metodika Partidário (2012) potvrzuje, že SEA má být využívána jako nástroj preventivního rozhodování a strategické optimalizace návrhu ještě před přijetím zásadních územních rozhodnutí. Současně zdůrazňuje, že environmentálně konfliktní lokality mají být identifikovány a vylučovány již ve strategické fázi plánování, nikoli až během následných projektových řízení. Publikace UNECE (2013) dále potvrzuje, že smyslem SEA je podpora informovaného rozhodování a prevence environmentálních konfliktů v době, kdy je ještě možné měnit samotnou koncepci a vybírat méně konfliktní varianty řešení. Nejvyšší správní soud v rozsudku č. j. 1 As 13/2007-63 zdůraznil význam preventivního přístupu při ochraně životního prostředí a potřebu zohlednit existující odborné nejistoty při rozhodování. Přetrvávající nejistoty proto nelze řešit pouhým odložením jejich posouzení do budoucích fází. SEA však v případě akcelerační oblasti AOV50 – Obrataň neprokazuje, že byla provedena skutečná preventivní optimalizace návrhu ani že byly environmentálně konfliktní varianty včas vyloučeny. Dokumentace současně neumožňuje objektivně ověřit, zda je navržené řešení environmentálně přijatelné již na strategické úrovni plánování, neboť podstatná část posouzení je přesunuta do budoucích fází rozhodování. Dokumentace je proto v této části nepřezkoumatelná a neplní preventivní funkci strategického posuzování vlivů na životní prostředí. Takový postup je v rozporu se směrnicí Evropského parlamentu a Rady 2001/42/ES, která požaduje preventivní vyhodnocení významných vlivů koncepcí na životní prostředí ještě před jejich přijetím.	

Poř. č.	Připomínkové místo	Číslo jednací	Článek	AO	Připomínka	Vyhodnocení
					Současně je návrh v rozporu s principem prevence vyplývajícím z českého i evropského práva ochrany životního prostředí. **Návrh řešení:** Požadujeme doplnění preventivního strategického hodnocení environmentálních konfliktů, identifikaci a vyloučení konfliktních lokalit již ve fázi SEA, doplnění variantního posouzení návrhu a vyhodnocení nejistot budoucích dopadů. Současně požadujeme doplnění podkladů umožňujících skutečné strategické rozhodnutí o vhodnosti akcelerační oblasti AOV50 – Obrataň ještě před přijetím návrhu a bez přenášení zásadních environmentálních střetů do budoucích projektových řízení. Pokud nebude možné uvedené nedostatky objektivně a přezkoumatelně odstranit, požadujeme vypuštění akcelerační oblasti AOV50 – Obrataň a souvisejícího územního opatření z návrhu Změny č. 2 Územního rozvojového plánu ČR. **Připomínka č. 129: Nepřípustné přenášení kumulativních a synergických vlivů do individuálních EIA** Dokumentace SEA deklaruje, že detailní hodnocení kumulativních a synergických vlivů bude provedeno až v budoucích EIA jednotlivých projektů větrných elektráren. Takový postup je však v rozporu se samotným účelem strategického posuzování vlivů na životní prostředí. SEA má být hlavním nástrojem pro identifikaci regionálních, kumulativních a synergických dopadů, které nelze efektivně posuzovat izolovaně v jednotlivých projektových řízeních. Dokumentace však neobsahuje detailní regionální kumulativní model, nepředkládá scénáře souběžné realizace více větrných parků, nehodnotí synergické působení doprovodné infrastruktury, nevyhodnocuje regionální industrializaci krajiny ani neposuzuje dlouhodobé psychosociální a krajinné dopady koncentrace více akceleračních oblastí v širším území. V bezprostředním okolí akcelerační oblasti AOV50 – Obrataň jsou přitom současně navrhovány další akcelerační oblasti AOV47 – Bukovec, AOV48 – Chrbonín a AOV49 – Křeč, které společně představují rozsáhlou koncentraci větrných elektráren a technické infrastruktury v jednom regionu. Individuální projektové EIA však zpravidla nedokážou objektivně postihnout regionální proměnu krajiny, souběh více větrných parků, synergické působení infrastruktury, dlouhodobé změny charakteru území ani regionální psychosociální dopady související s kumulací technických zásahů. Metodiky OECD (2006) a Fischer a González (2021) potvrzují, že právě SEA má být hlavním nástrojem pro vyhodnocení širších regionálních souvislostí a kumulativních environmentálních dopadů, které přesahují rámec jednotlivých projektových EIA. SEA však regionální synergické hodnocení neobsahuje a podstatnou část kumulativních dopadů nepřípustně přesouvá do budoucích individuálních řízení. Dokumentace proto neumožňuje objektivně posoudit skutečný rozsah regionálních kumulativních vlivů návrhu a je v této části nepřezkoumatelná. Takový postup je v rozporu se směrnicí Evropského parlamentu a Rady 2001/42/ES, která výslovně požaduje hodnocení kumulativních a synergických vlivů již na strategické úrovni plánování. Současně je návrh v rozporu s principem prevence environmentálních škod a s požadavkem objektivního strategického posouzení širších územních souvislostí.	

Poř. č.	Připomínkové místo	Číslo jednací	Článek	AO	Připomínka	Vyhodnocení
					Návrh řešení: Požadujeme doplnění regionálního modelu kumulativních a synergických vlivů akceleračních oblastí AOV47 – Bukovec, AOV48 – Chrbonín, AOV49 – Křeč a AOV50 – Obrataň, včetně scénářů souběžné realizace více větrných parků a vyhodnocení regionálních krajinných, psychosociálních a environmentálních dopadů. Současně požadujeme doplnění skutečného strategického hodnocení širších územních souvislostí již ve fázi SEA, nikoli až v budoucích individuálních EIA. Pokud nebude možné uvedené nedostatky objektivně a přezkoumatelně odstranit, požadujeme vypuštění akcelerační oblasti AOV50 – Obrataň a souvisejícího územního opatření z návrhu Změny č. 2 Územního rozvojového plánu ČR. **Připomínka č. 130: Omezení účinné participace veřejnosti a dotčených obcí** Dokumentace SEA neumožňuje veřejnosti, dotčeným obcím ani vlastníkům nemovitostí objektivně posoudit skutečné dopady navržené akcelerační oblasti AOV50 – Obrataň, protože podstatná část environmentálních vlivů má být teprve vyhodnocena v budoucích navazujících řízeních. Veřejnost tak nemá k dispozici konkrétní rozmístění větrných elektráren, skutečné technické parametry zařízení, detailní hlukové studie, vyhodnocení infrazvuku a vibrací, realistické modely stroboskopického efektu, detailní posouzení krajinných dopadů ani úplné hodnocení kumulativních a synergických vlivů. Současně dokumentace odkazuje řadu podstatných posouzení až do budoucích projektových řízení a budoucího monitoringu po realizaci záměrů. Takový postup významně omezuje možnost veřejnosti účinně posoudit skutečné důsledky návrhu a kvalifikovaně uplatnit připomínky již ve fázi strategického rozhodování o vymezení akcelerační oblasti. Aarhuská úmluva (1998) přitom vyžaduje, aby veřejnost měla přístup k dostatečným a úplným informacím v době, kdy jsou ještě otevřeny všechny varianty řešení a kdy může být veřejná participace skutečně účinná. Metodické dokumenty IAIA (2006) a Partidário (2012) současně potvrzují, že transparentnost, dostupnost informací a včasné zapojení veřejnosti představují základní podmínky legitimity strategického environmentálního posuzování. SEA však neposkytuje dostatečně konkrétní podklady pro objektivní posouzení skutečných dopadů návrhu a významnou část klíčových informací odkládá do budoucích fází rozhodování. Veřejnost a dotčené obce tak fakticky nemohou objektivně ověřit skutečný rozsah budoucích zásahů, reálné dopady na kvalitu života, přijatelnost hlukové zátěže, rozsah krajinných změn ani skutečné environmentální důsledky návrhu. Dokumentace proto neumožňuje plnohodnotnou a účinnou participaci veřejnosti ve smyslu mezinárodních i evropských požadavků a je v této části nepřezkoumatelná. Takový postup je v rozporu s Aarhuskou úmluvou, která garantuje právo veřejnosti na přístup k informacím a účinnou účast při rozhodování o záležitostech životního prostředí. Současně je návrh v rozporu se směrnicí Evropského parlamentu a Rady 2001/42/ES, která požaduje účinné zapojení veřejnosti do procesu strategického posuzování vlivů na životní prostředí. **Návrh řešení:** Požadujeme doplnění konkrétních a úplných podkladů umožňujících objektivní posouzení skutečných dopadů akcelerační oblasti AOV50 – Obrataň již ve fázi SEA, zejména detailních technických parametrů	

Poř. č.	Připomínkové místo	Číslo jednací	Článek	AO	Připomínka	Vyhodnocení
					zařízení, realistických modelů hlukových, krajinných a světelných dopadů a úplného hodnocení kumulativních a synergických vlivů. Současně požadujeme, aby podstatné environmentální střety nebyly odkládány do budoucích navazujících řízení, ale byly transparentně a přezkoumatelně vyhodnoceny již na strategické úrovni plánování tak, aby veřejnost mohla účinně uplatnit svá práva. Pokud nebude možné uvedené nedostatky objektivně a přezkoumatelně odstranit, požadujeme vypuštění akcelerační oblasti AOV50 – Obrataň a souvisejícího územního opatření z návrhu Změny č. 2 Územního rozvojového plánu ČR. **S) Nepřezkoumatelnost** **Připomínka č. 131: Nepřezkoumatelnost z důvodu vysoké míry modelovosti a neurčitosti záměru** Dokumentace SEA je založena převážně na modelovém a schematickém vyhodnocení budoucích záměrů, aniž by byly známy konkrétní technické parametry, přesné umístění staveb, skutečné výšky zařízení, rozsah doprovodné infrastruktury nebo detailní podoba navazujících zásahů do území. V Odůvodnění akcelerační oblasti AOV50 – Obrataň dokumentace pracuje s maximálním instalovaným výkonem 63 MW, s předpokládaným maximálním počtem 18 větrných elektráren a s orientačními odstupy mezi jednotlivými zařízeními přibližně 750 m. Tyto údaje jsou však pouze obecnými odhady a nejsou závazně promítnuty do konkrétního prostorového řešení záměru. SEA současně neobsahuje přesné rozmístění jednotlivých větrných elektráren, konkrétní trasování komunikací a kabelových vedení, rozsah manipulačních ploch, umístění rozvoden a bateriových úložišť, rozsah kácení ani detailní rozsah terénních úprav. Dokumentace tak pracuje pouze s hypotetickým scénářem budoucí výstavby, který se může od skutečné realizace zásadně lišit. V důsledku této neurčitosti není možné objektivně vyhodnotit skutečné dopady návrhu na krajinný ráz, obyvatelstvo, hlukovou zátěž, biodiverzitu, kumulaci vlivů ani rozsah zásahů do krajiny a infrastruktury. Dokumentace současně připouští, že nejsou známy konkrétní parametry budoucích záměrů, zejména skutečný počet zařízení, jejich poloha, technické řešení ani rozsah související infrastruktury. Přesto však dospívá k jednoznačným závěrům o přijatelnosti navrženého řešení a vytváří podklad pro následné zjednodušené povolovací procesy. Vzniká tak rozpor mezi koncepční úrovní podkladů a mírou jistoty výsledného hodnocení. Obecné strategické hodnocení nemůže nahrazovat podrobné projektové posouzení konkrétních vlivů. Za situace, kdy nejsou známy základní parametry budoucí výstavby, nelze předpokládat, že byly skutečné dopady řádně posouzeny. Metodika OECD (2006) současně potvrzuje, že SEA musí pracovat s dostatečně konkrétními podklady umožňujícími identifikaci skutečných environmentálních konfliktů a posouzení variant řešení. Příliš obecné nebo neurčité koncepce podle metodiky významně oslabují přezkoumatelnost SEA a zvyšují riziko podhodnocení environmentálních dopadů. Rada Jihočeského kraje ve své připomínce k návrhu Změny č. 2 Územního rozvojového plánu (2026) současně výslovně uvedla, že navrhované akcelerační oblasti „nesplňují elementární požadavky na územní, environmentální ani technicko- infrastrukturní prověření, postrádají jasně definované cíle, nejsou výsledkem analyticky podložené koncepce a nejsou zpracovány v míře podrobnosti odpovídající závažnosti jejich dopadů na rozvoj území“. Manuál SEA Ministerstva životního prostředí (2025) současně uvádí, že SEA musí být zpracována v takové míře podrobnosti, která umožní přezkoumatelný postup hodnocení významných vlivů a stanovení	

Poř. č.	Připomínkové místo	Číslo jednací	Článek	AO	Připomínka	Vyhodnocení
					konkrétních podmínek pro ochranu životního prostředí a veřejných zájmů. Metodika současně zdůrazňuje, že hodnocení musí vycházet z dostatečně určitých a prostorově identifikovatelných podkladů, které umožní objektivní posouzení skutečných střetů v území a transparentní vyhodnocení variant řešení. V případě AOV50 – Obrataň však SEA pracuje pouze s modelovým a neurčitým scénářem budoucí výstavby bez konkrétního rozmístění zařízení, detailního prostorového řešení, realistického rozvržení ani znalosti skutečných technických parametrů budoucích větrných elektráren a související infrastruktury. Dokumentace proto neumožňuje přezkoumatelným způsobem ověřit správnost závěrů SEA ani objektivně posoudit skutečné dopady návrhu na krajinu, obyvatelstvo a životní prostředí. Dokumentace SEA neumožňuje spolehlivě posoudit reálné dopady konkrétní budoucí výstavby ani objektivně přezkoumat správnost závěrů dokumentace a přiměřenost navrženého řešení. Takový postup je v rozporu se směrnicí Evropského parlamentu a Rady 2001/42/ES o posuzování vlivů některých plánů a programů na životní prostředí, která požaduje dostatečně konkrétní vyhodnocení významných vlivů koncepce na životní prostředí. Současně je návrh v rozporu se zákonem č. 100/2001 Sb., o posuzování vlivů na životní prostředí, protože bez konkrétního prostorového a technického řešení nelze objektivně posoudit skutečné dopady návrhu. Návrh je dále v rozporu s § 172 zákona č. 500/2004 Sb., správní řád, který vyžaduje řádné, srozumitelné a přezkoumatelné odůvodnění opatření obecné povahy. Dokumentace je proto v této části nepřezkoumatelná. **Návrh řešení:** Požadujeme doplnění konkrétních technických parametrů budoucích zařízení, přesného prostorového vymezení budoucí výstavby, detailního trasování související infrastruktury, vyhodnocení rozsahu terénních úprav a zásahů do krajiny a doplnění variantního hodnocení skutečných environmentálních dopadů konkrétní budoucí výstavby již ve fázi SEA. Současně požadujeme doplnění konkrétního prostorového řešení akcelerační oblasti, které umožní objektivně posoudit skutečné dopady návrhu na krajinu, obyvatelstvo, infrastrukturu a životní prostředí. Pokud nebude možné uvedené nedostatky objektivně a přezkoumatelně odstranit, požadujeme vypuštění akcelerační oblasti AOV50 – Obrataň a souvisejícího územního opatření z návrhu Změny č. 2 Územního rozvojového plánu ČR. **Připomínka č. 132: Nejistota modelových scénářů a absence preventivního přístupu** Dokumentace SEA pracuje s modelovými scénáři budoucí výstavby, avšak transparentně nevyhodnocuje míru nejistoty použitých předpokladů ani možné rozdíly mezi modelovým a reálným stavem budoucích projektů. SEA současně neobsahuje vyhodnocení limitů použitých modelů, analýzu nejistot použitých vstupních dat, konzervativní scénáře možných dopadů, varianty vyšší intenzity výstavby ani posouzení scénářů s vyšší koncentrací technické infrastruktury v území. Dokumentace rovněž nehodnotí možné rozdíly mezi modelovou a skutečnou podobou budoucích větrných elektráren, jejich doprovodné infrastruktury a reálného rozsahu zásahů do krajiny. Přesto SEA vyvozuje závěry o přijatelnosti dopadů návrhu na krajinu, obyvatelstvo, životní prostředí a veřejné zdraví.	

Poř. č.	Připomínkové místo	Číslo jednací	Článek	AO	Připomínka	Vyhodnocení
					Metodika Partidário (2012) přitom potvrzuje, že SEA musí transparentně pracovat s nejistotami a omezeními modelových scénářů a že nejistoty nesmí vést k podhodnocení potenciálních dopadů návrhu. Publikace UNECE (2013) současně potvrzuje, že při vysoké neurčitosti budoucích parametrů projektů je nezbytné uplatňovat preventivní přístup a hodnotit i konzervativní scénáře možných vlivů. Fischer a González (2021) dále uvádí, že nedostatečné zohlednění nejistot může vytvářet falešný dojem environmentální přijatelnosti koncepce a vést k podhodnocení kumulativních a synergických dopadů. SEA však s konzervativními scénáři nepracuje, transparentně nevyhodnocuje míru nejistoty použitých modelů a nehodnotí možné scénáře závažnějších dopadů budoucí výstavby. Dokumentace proto neumožňuje objektivně ověřit spolehlivost závěrů SEA ani přezkoumat, zda byly potenciální environmentální dopady vyhodnoceny dostatečně preventivním způsobem. Takový postup je v rozporu s principem prevence zakotveným v právu Evropské unie i v českém právu ochrany životního prostředí. Současně je návrh v rozporu se směrnicí Evropského parlamentu a Rady 2001/42/ES, která požaduje objektivní a dostatečně spolehlivé vyhodnocení významných vlivů koncepce na životní prostředí. Dokumentace je proto v této části nepřezkoumatelná. **Návrh řešení:** Požadujeme doplnění transparentního vyhodnocení nejistot použitých modelů, zpracování konzervativních scénářů možných dopadů, vyhodnocení variant vyšší intenzity zásahů a doplnění limitů a přesnosti použitých modelových metod. Současně požadujeme doplnění preventivního hodnocení potenciálně závažnějších scénářů budoucí výstavby, včetně scénářů vyšší koncentrace infrastruktury a intenzivnějších zásahů do krajiny a životního prostředí. Pokud nebude možné uvedené nedostatky objektivně a přezkoumatelně odstranit, požadujeme vypuštění akcelerační oblasti AOV50 – Obrataň a souvisejícího územního opatření z návrhu Změny č. 2 Územního rozvojového plánu ČR. **Připomínka č. 133: Nepřezkoumatelnost kumulativních a synergických vlivů při neznámých parametrech budoucí výstavby** Dokumentace SEA deklaruje hodnocení kumulativních a synergických vlivů akcelerační oblasti AOV50 – Obrataň, avšak bez znalosti konkrétní podoby budoucích projektů není možné reálně posoudit skutečný rozsah těchto dopadů. SEA současně nezná konečné rozmístění větrných elektráren, skutečné výšky turbín, rozsah doprovodné infrastruktury, trasování komunikací a kabelových vedení, rozsah terénních úprav ani časové souběhy jednotlivých projektů. Dokumentace rovněž nehodnotí různé scénáře intenzity výstavby ani možné varianty koncentrace technické infrastruktury v širším území. Přesto SEA vyvozuje závěry o přijatelnosti kumulativních a synergických vlivů návrhu na krajinu, obyvatelstvo, životní prostředí a veřejné zdraví. Metodiky OECD (2006) a Fischer a González (2021) přitom potvrzují, že SEA má být hlavním nástrojem pro identifikaci regionálních a synergických vlivů, které nelze efektivně řešit izolovaně v jednotlivých projektových řízeních.	

Poř. č.	Připomínkové místo	Číslo jednací	Článek	AO	Připomínka	Vyhodnocení
					SEA však nepracuje s realistickými scénáři budoucí výstavby a neobsahuje regionální model skutečných kumulativních a synergických dopadů. Dokumentace proto neumožňuje odborně spolehlivé vyhodnocení skutečných kumulativních vlivů návrhu ani objektivní přezkum správnosti závěrů SEA. Takový postup je v rozporu se směrnicí Evropského parlamentu a Rady 2001/42/ES, která výslovně požaduje hodnocení kumulativních a synergických vlivů koncepce na životní prostředí. Současně je návrh v rozporu s principem prevence environmentálních škod a s požadavkem objektivního a přezkoumatelného hodnocení vlivů na životní prostředí. Dokumentace je proto v této části nepřezkoumatelná. **Návrh řešení:** Požadujeme doplnění realistických scénářů budoucí výstavby, konkretizaci prostorového rozmístění zařízení a infrastruktury, vyhodnocení časových souběhů jednotlivých projektů a zpracování scénářů různých intenzit výstavby. Současně požadujeme doplnění skutečného regionálního modelu kumulativních a synergických vlivů, který umožní objektivně posoudit reálné dopady návrhu na krajinu, obyvatelstvo, životní prostředí a veřejné zdraví. Pokud nebude možné uvedené nedostatky objektivně a přezkoumatelně odstranit, požadujeme vypuštění akcelerační oblasti AOV50 – Obrataň a souvisejícího územního opatření z návrhu Změny č. 2 Územního rozvojového plánu ČR. Zdroje: **Připomínka č. 134: Neurčitost technických parametrů a nemožnost objektivního posouzení vlivů na krajinu a veřejné zdraví** Dokumentace SEA neobsahuje konkrétní technické parametry budoucích větrných elektráren, které jsou nezbytné pro objektivní posouzení jejich skutečných dopadů na krajinu, obyvatelstvo a veřejné zdraví. SEA současně neuvádí skutečné výšky jednotlivých větrných elektráren v konkrétních lokalitách, jejich skutečné nadmořské výšky, konečné typy zařízení, přesné průměry rotorů, parametry nočního osvětlení, intenzitu a rozsah stroboskopického efektu, míru amplitudové modulace hluku ani parametry wake efektu a turbulence. Dokumentace sice stanoví, že výška větrných elektráren nesmí překročit 250 m měřeno od úrovně styku stožáru se základem po horní úvrať listů rotoru, neobsahuje však konkrétní umístění jednotlivých zařízení ani jejich skutečné nadmořské výšky. Současně dokumentace pracuje pouze s orientačními technickými parametry rotorů o průměru přibližně 140 až 160 m, aniž by byly známy konkrétní typy zařízení a jejich konečné technické parametry. V důsledku toho nelze objektivně vyhodnotit skutečnou výškovou dominanci staveb v krajině, rozsah viditelnosti, intenzitu shadow flickeru, dosah nočního osvětlení ani reálné dopady na obytné prostředí a krajinný ráz. Bez znalosti konkrétního umístění staveb a jejich nadmořské výšky současně nelze objektivně posoudit skutečné horizontové působení větrných elektráren, rozsah jejich viditelnosti v širším území ani míru vizuální dominance v krajině.	

Poř. č.	Připomínkové místo	Číslo jednací	Článek	AO	Připomínka	Vyhodnocení
					Dokumentace přitom pouze obecně pracuje s modelovým scénářem budoucí výstavby, aniž by vyhodnotila, jak mohou různé technické varianty zařízení ovlivnit intenzitu hluku, světelné rušení, amplitudovou modulaci hluku, shadow flicker nebo kvalitu života obyvatel. Bez znalosti konkrétních technických parametrů však nelze objektivně posoudit skutečný rozsah hlukové zátěže, reálnou viditelnost zařízení v krajině, intenzitu nočního světelného rušení, rozsah shadow flickeru, amplitudovou modulaci hluku ani skutečné dopady na obyvatelstvo a krajinný ráz. Studie Świdyńska et al. (2024) potvrzuje, že velikost rotorů a výška turbín zásadně ovlivňují vizuální dominanci staveb a subjektivní vnímání industrializace krajiny. Studie Blumendeller et al. (2021) současně potvrzuje, že amplitudová modulace hluku významně závisí na konkrétních technických parametrech zařízení a jejich rozmístění. Studie Haac et al. (2020) dále potvrzuje, že rozsah shadow flickeru, turbulence a vlivu turbulence v závětří (wake efektu) je silně závislý na výšce zařízení, délce rotorů a orientaci vůči obytné zástavbě. SEA však nezná konkrétní typy zařízení, skutečné nadmořské výšky jednotlivých větrných elektráren, konečné délky rotorů ani přesné odstupy od obytné zástavby, přesto vyvozuje závěry o přijatelnosti vlivů. Dokumentace tak neumožňuje objektivně posoudit skutečné dopady budoucí výstavby na krajinu, veřejné zdraví ani obytné prostředí. Dokumentace je proto v této části nepřezkoumatelná. Takový postup je v rozporu se směrnicí Evropského parlamentu a Rady 2001/42/ES, která požaduje objektivní a dostatečně konkrétní vyhodnocení významných vlivů koncepce na obyvatelstvo, krajinu a životní prostředí. Současně je návrh v rozporu s požadavkem přezkoumatelného odůvodnění opatření obecné povahy podle § 172 zákona č. 500/2004 Sb., správní řád. **Návrh řešení:** Požadujeme doplnění konkrétních technických parametrů budoucích větrných elektráren, zejména jejich skutečných výšek, nadmořských výšek, parametrů rotorů, režimu nočního osvětlení a dalších provozních charakteristik nezbytných pro objektivní posouzení vlivů na krajinu, obyvatelstvo a veřejné zdraví. Současně požadujeme doplnění konkrétního prostorového rozmístění zařízení a realistických modelů hlukových, vizuálních a světelných dopadů založených na konkrétních technických scénářích budoucí výstavby a vyhodnocení různých variant technického řešení. Pokud nebude možné uvedené nedostatky objektivně a přezkoumatelně odstranit, požadujeme vypuštění akcelerační oblasti AOV50 – Obrataň a souvisejícího územního opatření z návrhu Změny č. 2 Územního rozvojového plánu ČR. **T) Rozpor návrhu akceleračních oblastí se zadáním a nezohlednění krajských odborných stanovisek** **Připomínka č. 135: Rozpor návrhu akceleračních oblastí se zadáním Změny č. 2 ÚRP, zákonem č. 249/2025 Sb. a cíli směrnice RED III** Odůvodnění Změny č. 2 ÚRP opakovaně uvádí, že: akcelerační oblasti byly vymezeny „přednostně do částí území značně ovlivněných činností člověka“, byly vymezeny „přednostně na místě znehodnocených nebo zanedbaných ploch“, zejména brownfieldů a území narušených těžbou, byly vymezeny s cílem minimalizovat dopady na krajinný ráz, přírodní hodnoty a zemědělský půdní fond.	

Poř. č.	Připomínkové místo	Číslo jednací	Článek	AO	Připomínka	Vyhodnocení
					Stejný princip obsahuje již samotné zadání vlády. Zadání Změny č. 2 ÚRP stanoví: „Při vymezování akceleračních oblastí se budou upřednostňovat umělé a zastavěné plochy, jako jsou dopravní infrastruktura a její blízké okolí, parkoviště, zemědělské stavby a stavby pro průmysl včetně nádvoří, skládky, území narušená povrchovou těžbou ..., umělé vodní útvary a znehodnocená půda.“ Stejný požadavek obsahuje § 4 odst. 3 zákona č. 249/2025 Sb., který transponuje čl. 15c směrnice RED III. Tento mechanismus není založen na přednostním využívání volné krajiny, ale na přednostním využívání již antropogenně změněných ploch. Dokumentace vytváří zásadní rozpor mezi deklarovaným principem a vlastním způsobem vymezování. Směrnice RED III ani zákon č. 249/2025 Sb. nestanovují obecný požadavek: „najít vhodné plochy pro větrné elektrárny“ ale stanovují jiný postup: nejprve přednostně využít již zastavěná, antropogenně ovlivněná nebo znehodnocená území a teprve následně řešit další plochy. Tento princip byl převzat i do zadání vlády. Odůvodnění však současně uvádí, že: cílem je doplnění elektroenergetického mixu zejména prostřednictvím větrné energie, byly sledovány prognózy výrobců energie a potřeba rozvoje větrné energetiky. Dochází tak ke změně logiky postupu: Zákon a RED III: priorita území → následně umístění OZE Dokumentace: potřeba rozvoje konkrétní technologie → následně hledání území Nejde o totožný postup. Vnitřní rozpor dokumentace Odůvodnění současně tvrdí: „Akcelerační oblasti byly vymezeny přednostně na znehodnocených nebo zanedbaných plochách.“ Současně ale uvádí: „Akcelerační oblasti pro větrnou energii byly vymezovány jako celistvé plochy o velikosti nejméně 2,5 km².“ Tento požadavek vede k odlišnému výsledku. Zatímco antropogenně narušené plochy (brownfieldy, areály, skládky, plochy po těžbě, dopravní koridory) mají často menší a prostorově nesouvislý charakter, požadavek na rozsáhlé souvislé plochy přirozeně směřuje výběr do otevřené krajiny. Vzniká tedy přímý rozpor: deklarováno je přednostní využití narušených území, použitá metodika vede k preferenci rozsáhlé volné krajiny. Dokumentace nevysvětluje, jak byl tento rozpor odstraněn. Rozpor s cílem RED III Směrnice RED III nezavedla akcelerační oblasti za účelem obecného rozšiřování větrných elektráren v krajině. Smyslem směrnice je: – zrychlení povolovacích procesů, – snížení konfliktů s veřejnými zájmy,	

Poř. č.	Připomínkové místo	Číslo jednací	Článek	AO	Připomínka	Vyhodnocení
					– využití lokalit s nižší environmentální konfliktností. Tento princip převzalo i zadání vlády: „Akcelerační oblasti se vymezí tak, aby záměry neměly významný dopad zejména na životní prostředí.“ Pokud však výsledné řešení vyžaduje přesun do rozsáhlých krajinných celků mimo antropogenně změněná území, dostává se do rozporu s původním účelem institutu akceleračních oblastí. Rozpor není pouze odbornou otázkou. Jde o možnou vadu přezkoumatelnosti opatření obecné povahy, protože: – zadání vlády stanovilo přednostní využití konkrétních typů území, – zákon č. 249/2025 Sb. a RED III stanovují stejný princip, – dokumentace tvrdí, že tento princip respektuje, – současně používá metodiku, která směřuje k jinému výsledku, – není vysvětleno, proč nebylo možné využít prioritní plochy v požadovaném rozsahu. Bez tohoto vysvětlení není zřejmé, proč nebylo postupováno v souladu s principem přednostního využívání již antropogenně narušených území. Návrh Změny č. 2 ÚRP vykazuje vnitřní rozpor mezi: – zadáním schváleným vládou, – deklarovaným odůvodněním, – principem § 4 zákona č. 249/2025 Sb., – cílem směrnice RED III. Dokumentace deklaruje přednostní využití antropogenně změněných ploch, avšak současně používá postup, který vede k výběru rozsáhlých krajinných území. Není přitom doloženo, proč nebylo možné naplnit cíle akceleračních oblastí prostřednictvím zákonem preferovaných ploch. **Návrh řešení:** Před vydáním Změny č. 2 ÚRP je nezbytné doplnit dokumentaci o přezkoumatelné a transparentní vyhodnocení souladu návrhu akceleračních oblastí s požadavky zákona č. 249/2025 Sb., směrnice RED III, Politiky územního rozvoje ČR a krajských územně plánovacích podkladů. Dokumentace by měla být doplněna zejména o samostatnou analýzu prioritních ploch dle § 4 odst. 3 zákona č. 249/2025 Sb. a čl. 15c směrnice RED III, která pro každou akcelerační oblast doloží: – rozsah prověřených antropogenně ovlivněných ploch (brownfieldy, plochy po těžbě, dopravní infrastruktura, průmyslové areály, skládky, znehodnocená území a další zákonem preferované lokality), – důvody jejich případného vyloučení, – odůvodnění, proč nebylo možné v požadovaném rozsahu využít zákonem preferované plochy, – porovnání variantních řešení z hlediska dopadů na krajinu, zemědělský půdní fond, ekologické funkce území a veřejné zájmy. Současně je nezbytné doplnit samostatné vyhodnocení souladu jednotlivých akceleračních oblastí s krajskými územně plánovacími podklady a souvisejícími odbornými dokumenty. Pro každou akcelerační oblast by mělo být výslovně uvedeno:	

Poř. č.	Připomínkové místo	Číslo jednací	Článek	AO	Připomínka	Vyhodnocení
					– které zásady územního rozvoje krajů, územně analytické podklady, krajinné studie, strategie ochrany krajinného rázu a další odborné podklady byly použity, – jakým způsobem byly jednotlivé podklady vyhodnoceny, – které podklady nebyly převzaty, – z jakého konkrétního důvodu nebyly převzaty, – jak byly vyhodnoceny vzniklé územní střety. Současně by měla být přehodnocena metodika vymezování akceleračních oblastí pro větrné elektrárny, zejména požadavek na rozsáhlé souvislé plochy o minimální velikosti 2,5 km², pokud vede k systematickému přesunu návrhu do volné krajiny a k odklonu od zákonem preferovaných antropogenně ovlivněných území. V případě, že nelze doložit splnění principu přednostního využití antropogenně změněných ploch nebo nelze přezkoumatelně odůvodnit odchylku od tohoto principu, mělo by dojít k přepracování dotčených akceleračních oblastí před pokračováním procesu pořizování Změny č. 2 ÚRP. Takto navržený postup by odstranil identifikované vnitřní rozpory dokumentace a umožnil ověřit soulad návrhu s § 4 zákona č. 249/2025 Sb., cíli směrnice RED III a požadavky územního plánování. **Připomínka č. 136: Rozpor s krajskými územně plánovacími podklady a nezohlednění existujících koncepcí území** Návrh Změny č. 2 ÚRP současně vykazuje rozpor mezi deklarovaným způsobem vymezování akceleračních oblastí a požadavkem na využití již existujících územně plánovacích podkladů a krajských koncepcí. Zadání Změny č. 2 ÚRP výslovně stanoví, že návrh bude zpracován zejména na základě zásad územního rozvoje krajů (ZÚR), územně analytických podkladů a dalších relevantních územně plánovacích podkladů. Současně zadání uvádí, že akcelerační oblasti mají být vymezovány na základě relevantních podkladů předaných Ministerstvem životního prostředí a Ministerstvem průmyslu a obchodu. Odůvodnění Změny č. 2 ÚRP následně tvrdí, že: „při vymezení akceleračních oblastí byly zjištěny hodnoty v území a jeho stav a vymezení proběhlo s ohledem na zjištěné hodnoty a stav v území“ a dále: „akcelerační oblasti byly vymezeny s ohledem na přírodní, civilizační a kulturní hodnoty území.“ Tato tvrzení jsou však v rozporu s obsahem připomínek a stanovisek krajských orgánů a krajských odborných podkladů. Jihočeský kraj uvádí, že odborné podklady vztahující se k ochraně krajinného rázu a krajinnému plánování nebyly při vymezování akceleračních oblastí zohledněny. Vzniká tak přímý rozpor mezi třemi úrovněmi dokumentace: 1. Zadání Změny č. 2 ÚRP požaduje využití ZÚR, územně analytických podkladů a dalších relevantních podkladů. 2. Odůvodnění Změny č. 2 ÚRP tvrdí, že hodnoty území byly identifikovány a zohledněny. 3. Krajské podklady a stanoviska uvádějí, že významné odborné podklady nebyly zapracovány. Dokumentace současně neobsahuje vysvětlení, z jakého důvodu byly některé odborné podklady převzaty a jiné nikoliv, ani podle jakých kritérií byla jejich relevance hodnocena.	

Poř. č.	Připomínkové místo	Číslo jednací	Článek	AO	Připomínka	Vyhodnocení
					V důsledku toho vzniká deficit přezkoumatelnosti. Není totiž možné ověřit, zda byly územní střety skutečně posouzeny, nebo zda byly některé podklady opomenuty bez věcného odůvodnění. Tento rozpor má význam i z hlediska samotné logiky územního plánování. ÚRP představuje vrcholnou územně plánovací dokumentaci, která má koordinovat veřejné zájmy v území, nikoliv nahrazovat nebo obcházet již existující odborné podklady nižších úrovní bez vysvětlení důvodů takového postupu. Pokud dokumentace tvrdí, že akcelerační oblasti byly vymezeny s ohledem na hodnoty území, zatímco krajské odborné dokumenty uvádějí, že jejich podklady nebyly využity, vzniká vnitřní rozpor mezi deklarovaným a skutečně doloženým postupem. **Návrh řešení:** Změna č. 2 ÚRP by měla být doplněna o samostatné vyhodnocení souladu jednotlivých akceleračních oblastí s krajskými územně plánovacími podklady a dalšími relevantními odbornými dokumenty. Pro každou akcelerační oblast by mělo být transparentně uvedeno: – které zásady územního rozvoje krajů, územně analytické podklady, strategie ochrany krajinného rázu, územní studie krajiny a další odborné podklady byly použity, – jak byly jednotlivé podklady vyhodnoceny, – které podklady nebyly převzaty, – z jakých věcných důvodů nebyly převzaty, – jak byly vyhodnoceny vzniklé územní střety. Současně by mělo být doplněno samostatné vyhodnocení souladu každé akcelerační oblasti se zásadami územního rozvoje jednotlivých krajů, územně analytickými podklady, krajskými strategiemi ochrany krajinného rázu, územními studiemi krajiny a dalšími koncepčními dokumenty. Pokud některý podklad nebyl převzat nebo byl vyhodnocen odlišně, musí dokumentace uvést konkrétní odborné důvody tohoto postupu. Bez takového odůvodnění není možné přezkoumat, zda byly veřejné zájmy koordinovány způsobem odpovídajícím cílům územního plánování. **U) Nově zjištěné procesní a systémové rozpory vyplývající z odpovědi MŽP** **Připomínka č. 137: Neexistence samostatné předběžné participace veřejnosti před výběrem akceleračních oblastí** Dokumentace vztahující se k akcelerační oblasti AOV50 – Obrataň vykazuje závažný procesní nedostatek spočívající v absenci samostatné fáze předběžného zapojení veřejnosti, obcí a dalších dotčených subjektů před samotným výběrem a vymezením akceleračních oblastí, přestože právě tato fáze představuje klíčový okamžik pro identifikaci konfliktů, porovnání alternativních řešení a preventivní odstranění významných negativních dopadů. Proces SEA podle své podstaty neslouží pouze k formálnímu připomínkování již vytvořeného návrhu, ale představuje preventivní nástroj, jehož účelem je začlenit environmentální hlediska a relevantní informace do rozhodovacího procesu v době, kdy jsou jednotlivé varianty a řešení ještě otevřené. Směrnice Evropského parlamentu a Rady 2001/42/ES předpokládá, že veřejnost bude mít možnost vyjádřit se v průběhu přípravy plánů a programů a před jejich přijetím. EVROPSKÝ PARLAMENT A RADA EVROPSKÉ UNIE – směrnice 2001/42/ES:	

Poř. č.	Připomínkové místo	Číslo jednací	Článek	AO	Připomínka	Vyhodnocení
					„Členské státy zajistí, aby orgány uvedené v čl. 6 odst. 3 a veřejnost uvedená v čl. 6 odst. 4 dostaly včasnou a účinnou možnost vyjádřit své stanovisko k návrhu plánu nebo programu a k environmentální zprávě před přijetím plánu nebo programu nebo jeho předložením legislativnímu procesu.“ Stejný princip vyplývá i z metodických doporučení SEA, která zdůrazňují preventivní charakter procesu a nutnost zapojení relevantních informací do rozhodování v době, kdy mohou ještě ovlivnit výslednou podobu návrhu. Ministerstvo životního prostředí současně v odpovědi k žádosti o informace výslovně uvádí „Samostatná, formálně vymezená etapa veřejného připomínkování před zveřejněním návrhu Změny č. 2 Územního rozvojového plánu ve smyslu obecného otevřeného zapojení veřejnosti nebyla realizována mimo rámec postupů stanovených stavebním zákonem.“ Dále uvádí: „Příprava návrhu celostátního významu probíhala na odborné úrovni, zejména prostřednictvím spolupráce dotčených orgánů veřejné správy a s využitím odborných podkladů.“ Současně MŽP uvádí, že zapojení veřejnosti probíhalo až prostřednictvím zákonem stanovených fází projednání návrhu. Z uvedených tvrzení vyplývá, že: – výběr akceleračních oblastí probíhal před vstupem veřejnosti do procesu, – odborné podklady a analytické postupy byly zpracovány před možností připomínek veřejnosti, – rozhodování o lokalitách probíhalo ještě ve fázi, kdy veřejnost neměla možnost upozornit na lokální střety, alternativní řešení ani specifické územní podmínky, – veřejnost mohla reagovat až na již vytvořený návrh. Vzniká tím zásadní procesní problém. Pokud veřejnost vstupuje do procesu až ve chvíli, kdy již byly vytipovány konkrétní akcelerační oblasti, vytvořeny odborné podklady a navržena konkrétní řešení, dochází k omezení preventivní funkce SEA. Účast veřejnosti totiž nemá spočívat pouze v možnosti připomínkovat již vytvořený návrh, ale má umožňovat skutečné ovlivnění rozhodovacího procesu. Veřejnost současně disponuje informacemi, které nemusí být součástí centrálních datových podkladů, zejména: – znalostí lokálních biologických vazeb, – znalostí územních konfliktů, – znalostí místních hydrologických poměrů, – znalostí historických, kulturních a krajinných hodnot, – informacemi o místním využití území, – informacemi o sociálních a ekonomických vazbách. Bez možnosti jejich včasného uplatnění vzniká riziko, že významné konflikty budou identifikovány až v pozdní fázi procesu nebo vůbec. Takový postup může vést k situaci, kdy je účast veřejnosti redukována na formální připomínkování již vytvořeného návrhu bez reálné možnosti ovlivnit základní parametry řešení. Takový postup je v rozporu:	

Poř. č.	Připomínkové místo	Číslo jednací	Článek	AO	Připomínka	Vyhodnocení
					– se směrnicí Evropského parlamentu a Rady 2001/42/ES o posuzování vlivů některých plánů a programů na životní prostředí, – s principem prevence, – s principem předběžné opatrnosti, – s požadavkem transparentnosti rozhodovacího procesu, – s požadavkem přezkoumatelnosti správních aktů. Dokumentace je proto v této části nepřezkoumatelná a skutkový stav nebyl zjištěn v rozsahu nezbytném pro objektivní posouzení návrhu. **Návrh řešení:** Požadujeme doplnění dokumentace o přezkoumatelné vysvětlení způsobu zapojení veřejnosti a obcí v přípravné fázi výběru akceleračních oblastí, včetně doložení, jakým způsobem byly před konečným výběrem lokalit vyhodnoceny lokální informace, alternativní návrhy a možné konflikty v území. Současně požadujeme doložení, jakým způsobem byla zajištěna účinná účast veřejnosti ve fázi, kdy mohly být jednotlivé varianty a řešení ještě reálně měněny. Pokud nebude možné uvedené nedostatky objektivně a přezkoumatelně odstranit, požadujeme vypuštění akcelerační oblasti AOV50 – Obrataň a souvisejícího územního opatření z návrhu Změny č. 2 Územního rozvojového plánu ČR. **Připomínka č. 138: Nepřezkoumatelnost předběžného výběru lokalit prostřednictvím analytického nástroje „semafor“** Dokumentace vztahující se k akcelerační oblasti AOV50 – Obrataň vykazuje závažný nedostatek spočívající v nepřezkoumatelnosti procesu předběžného výběru akceleračních oblastí prostřednictvím analytického nástroje označovaného jako „semafor“, přestože právě tento nástroj představoval jeden z hlavních podkladů pro identifikaci území vhodných pro další posuzování. Proces SEA i proces územního plánování obecně vyžadují, aby rozhodování o zásadních zásazích do území bylo transparentní, přezkoumatelné a opřené o objektivně doložené podklady. Přezkoumatelnost přitom neznamená pouze existenci určitého podkladu, ale také možnost ověřit způsob jeho vzniku, použitou metodiku, vážení jednotlivých kritérií a logickou vazbu mezi vstupními údaji a výsledným závěrem. Metodické dokumenty SEA současně předpokládají existenci transparentní vazby mezi: – použitými podklady, – identifikovanými vlivy, – způsobem jejich hodnocení, – navrženými opatřeními, – výslednými závěry dokumentace. Ministerstvo životního prostředí v odpovědi k žádosti o informace výslovně uvádí: „Pro účely prvotního vyhodnocení byl využit analytický nástroj označovaný jako „semafor“, který sloužil k orientačnímu vyhodnocení míry konfliktu mezi veřejným zájmem dekarbonizace a ostatními veřejnými zájmy v území.“	

Poř. č.	Připomínkové místo	Číslo jednací	Článek	AO	Připomínka	Vyhodnocení
					Dále MŽP uvádí: „Na základě těchto podkladů byly předběžně identifikovány oblasti vhodné pro další hodnocení a přípravu návrhu akceleračních oblastí.“ Z uvedeného vyplývá, že analytický nástroj „semafor“ nebyl pouze pomocným technickým podkladem, ale představoval jeden z rozhodujících mechanismů pro prvotní výběr lokalit. Dokumentace ani poskytnuté informace však neumožňují objektivně ověřit: – jaká kritéria byla do modelu zahrnuta, – jaká kritéria zahrnuta nebyla, – jaká váha byla jednotlivým kritériím přiřazena, – jakým způsobem byly řešeny střety jednotlivých veřejných zájmů, – jakým způsobem byly řešeny konflikty mezi ochranou životního prostředí a energetickými cíli, – jakým způsobem byly vyhodnoceny lokální územní specifika, – jakým způsobem byla zohledněna kumulace více konfliktů, – jakým způsobem bylo rozhodováno o konečném zařazení nebo vyřazení jednotlivých lokalit. Vzniká tím zásadní vnitřní rozpor dokumentace. Pokud měl nástroj „semafor“ významný vliv na výběr akceleračních oblastí, musí být současně objektivně ověřitelné, jakým způsobem dospěl ke svým výsledkům. Bez znalosti metodiky nelze objektivně posoudit: – zda nebyly některé limity podhodnoceny, – zda některé konflikty nebyly zcela opomenuty, – zda nedošlo k nepřiměřenému zvýhodnění určitých kritérií, – zda byly stejné podmínky aplikovány na všechny lokality, – zda výběr AOV50 – Obrataň odpovídá deklarovaným principům minimalizace konfliktů. Současně není možné objektivně ověřit, zda by při odlišném nastavení vah nebo kritérií nedošlo k odlišnému výsledku. Bez této informace nelze přezkoumat správnost výběru lokality AOV50 – Obrataň. Dokumentace současně neobsahuje vysvětlení, jakým způsobem byly výsledky analytického nástroje následně ověřovány, korigovány nebo doplněny o další odborné podklady. Takový postup může vést k situaci, kdy zásadní rozhodnutí o výběru území vychází z metodicky nepřezkoumatelného procesu. Takový postup je v rozporu: – se zákonem č. 500/2004 Sb., správní řád, – se zákonem č. 283/2021 Sb., stavební zákon, – s Metodickým doporučením Ministerstva životního prostředí ke zpracování vyhodnocení SEA, – s principem transparentnosti, – s principem prevence, – s principem předběžné opatrnosti, – s požadavkem přezkoumatelnosti správních aktů.	

Poř. č.	Připomínkové místo	Číslo jednací	Článek	AO	Připomínka	Vyhodnocení
					Dokumentace je proto v této části nepřezkoumatelná a skutkový stav nebyl zjištěn v rozsahu nezbytném pro objektivní posouzení návrhu. **Návrh řešení:** Požadujeme doplnění dokumentace o úplnou metodiku analytického nástroje „semafor“, včetně použitých vstupních dat, způsobu hodnocení, vah jednotlivých kritérií, pravidel řešení konfliktů a způsobu rozhodování o zařazení nebo vyloučení jednotlivých lokalit. Současně požadujeme objektivní doložení, jakým způsobem vedly výsledky analytického nástroje ke konkrétnímu výběru akcelerační oblasti AOV50 – Obrataň a jakým způsobem byla ověřena správnost těchto závěrů. Pokud nebude možné uvedené nedostatky objektivně a přezkoumatelně odstranit, požadujeme vypuštění akcelerační oblasti AOV50 – Obrataň a souvisejícího územního opatření z návrhu Změny č. 2 Územního rozvojového plánu ČR. **Připomínka č. 139: Nepřezkoumatelný proces vyřazení 16 akceleračních oblastí** Dokumentace vztahující se k akcelerační oblasti AOV50 – Obrataň vykazuje závažný procesní nedostatek spočívající v nepřezkoumatelnosti procesu vyřazení části původně navržených akceleračních oblastí, přestože tento proces představoval významný zásah do výsledné podoby návrhu a mohl mít přímý vliv na konečný výběr ponechaných lokalit včetně AOV50 – Obrataň. Proces SEA má sloužit jako nástroj objektivního hodnocení významných vlivů a identifikace konfliktů v území. Pokud výsledky SEA vedou k vyloučení určité části navržených lokalit, musí být současně přezkoumatelně doloženo: – jaké důvody k vyloučení vedly, – jaká kritéria byla použita, – jak byly jednotlivé konflikty hodnoceny, – jakým způsobem byly porovnávány jednotlivé lokality, – proč byly některé lokality ponechány a jiné vyřazeny. Ministerstvo životního prostředí v odpovědi k žádosti o informace výslovně uvádí: „Tvorba změny, resp. jednotlivých ÚO byla přímo ovlivňována výsledky z procesu SEA, tzn. na základě procesu SEA bylo vyjmuto 16 AO či byly učiněny jiné úpravy.“ Z uvedeného tvrzení vyplývá, že proces SEA neplnil pouze hodnotící funkci, ale současně přímo ovlivnil výsledný rozsah akceleračních oblastí. Dokumentace ani poskytnuté informace však neumožňují objektivně ověřit: – které konkrétní akcelerační oblasti byly vyřazeny, – z jakých důvodů byly vyřazeny, – jaké střety byly identifikovány, – jaká kritéria vedla k jejich vyloučení, – jak byly konflikty váženy, – jakým způsobem byly porovnávány konflikty mezi jednotlivými lokalitami, – proč obdobné konflikty nevedly k vyloučení AOV50 – Obrataň.	

Poř. č.	Připomínkové místo	Číslo jednací	Článek	AO	Připomínka	Vyhodnocení
					Vzniká tím zásadní vnitřní rozpor dokumentace. Pokud proces SEA vedl k odstranění šestnácti akceleračních oblastí z důvodu identifikovaných konfliktů, musí být současně objektivně doloženo, proč konflikty identifikované v AOV50 – Obrataň nebyly hodnoceny obdobným způsobem. Dokumentace AOV50 – Obrataň současně sama identifikuje významné potenciální konflikty, zejména: – biologické limity a migrační vazby, – zásahy do krajinného rázu, – střety s technickou infrastrukturou, – kumulativní a synergické vlivy, – omezení obytného prostředí, – zásahy do zemědělské a vinařské krajiny, – nejistoty vyplývající z neznámých parametrů budoucí výstavby. Pokud obdobné střety vedly u jiných lokalit k jejich vyloučení, musí být objektivně vysvětleno, proč stejný postup nebyl aplikován rovněž na AOV50 – Obrataň. Bez této informace nelze objektivně ověřit: – zda byly všechny lokality hodnoceny podle stejných pravidel, – zda nebyla některým lokalitám přiznána odlišná míra tolerance konfliktů, – zda nebyly některé střety podhodnoceny, – zda konečný výběr lokalit odpovídá deklarovaným principům minimalizace konfliktů. Dokumentace současně neobsahuje srovnávací analýzu mezi ponechanými a vyřazenými lokalitami ani vysvětlení způsobu aplikace kritérií při jejich konečném výběru. Takový postup může vést k situaci, kdy rozhodnutí o zachování nebo vyloučení konkrétních lokalit nebude výsledkem jednotného a transparentního postupu, ale výsledkem metodicky nepřezkoumatelného rozhodovacího procesu. Takový postup je v rozporu: – se zákonem č. 500/2004 Sb., správní řád, – se zákonem č. 283/2021 Sb., stavební zákon, – se směrnicí Evropského parlamentu a Rady 2001/42/ES o posuzování vlivů některých plánů a programů na životní prostředí, – s Metodickým doporučením Ministerstva životního prostředí ke zpracování vyhodnocení SEA, – s principem transparentnosti, – s principem rovnosti při hodnocení území, – s principem prevence, – s požadavkem přezkoumatelnosti správních aktů. Dokumentace je proto v této části nepřezkoumatelná a skutkový stav nebyl zjištěn v rozsahu nezbytném pro objektivní posouzení návrhu. **Návrh řešení:**	

Poř. č.	Připomínkové místo	Číslo jednací	Článek	AO	Připomínka	Vyhodnocení
					Požadujeme doplnění dokumentace o přezkoumatelný přehled všech akceleračních oblastí vyřazených na základě procesu SEA, včetně uvedení důvodů jejich vyřazení, použitých kritérií, identifikovaných konfliktů a způsobu jejich hodnocení. Současně požadujeme doložení objektivního srovnání mezi vyřazenými lokalitami a akcelerační oblastí AOV50 – Obrataň, zejména z hlediska biologických, krajinných, technických, sociálních a environmentálních konfliktů. Pokud nebude možné uvedené nedostatky objektivně a přezkoumatelně odstranit, požadujeme vypuštění akcelerační oblasti AOV50 – Obrataň a souvisejícího územního opatření z návrhu Změny č. 2 Územního rozvojového plánu ČR. **Připomínka č. 140: Vnitřní rozpor mezi deklarovanou rolí SEA a skutečným rozhodovacím procesem** Dokumentace vztahující se k akcelerační oblasti AOV50 – Obrataň vykazuje závažný procesní nedostatek spočívající ve vnitřním rozporu mezi deklarovanou rolí procesu SEA jako nástroje strategického hodnocení a skutečným způsobem přípravy a výběru akceleračních oblastí. Proces SEA podle své podstaty představuje preventivní nástroj sloužící k identifikaci významných vlivů na životní prostředí a k ovlivnění rozhodovacího procesu ještě před přijetím konečného řešení. Jeho účelem není následné potvrzení již vytvořeného návrhu, ale aktivní účast při jeho vytváření, úpravách a výběru variant. Směrnice Evropského parlamentu a Rady 2001/42/ES stanoví: EVROPSKÝ PARLAMENT A RADA EVROPSKÉ UNIE – směrnice 2001/42/ES: „Posuzování vlivů na životní prostředí by mělo být prováděno během přípravy plánů a programů a před jejich přijetím nebo předložením legislativnímu procesu.“ Smyslem strategického posuzování tedy není následná kontrola již vytvořeného řešení, ale integrace environmentálních hledisek přímo do procesu jeho tvorby. Ministerstvo životního prostředí v odpovědi k žádosti o informace současně uvádí: „Pro účely prvotního vyhodnocení byl využit analytický nástroj označovaný jako „semafor“, který sloužil k orientačnímu vyhodnocení míry konfliktu mezi veřejným zájmem dekarbonizace a ostatními veřejnými zájmy v území.“ Dále MŽP uvádí: „Na základě těchto podkladů byly předběžně identifikovány oblasti vhodné pro další hodnocení a přípravu návrhu akceleračních oblastí.“ Současně MŽP uvádí: „Tvorba změny, resp. jednotlivých ÚO byla přímo ovlivňována výsledky z procesu SEA, tzn. na základě procesu SEA bylo vyjmuto 16 AO či byly učiněny jiné úpravy.“ Z uvedených tvrzení vyplývá několik vzájemně obtížně slučitelných závěrů: – prvotní identifikace lokalit probíhala prostřednictvím odborných podkladů a analytického nástroje „semafor“, – návrh akceleračních oblastí byl vytvořen ještě před výsledky SEA, – SEA následně vedla k dílčím úpravám již vytvořeného návrhu. Vzniká tím zásadní vnitřní rozpor. Z poskytnutých informací totiž není možné objektivně určit: – zda SEA skutečně vytvářela návrh akceleračních oblastí,	

Poř. č.	Připomínkové místo	Číslo jednací	Článek	AO	Připomínka	Vyhodnocení
					– zda SEA pouze korigovala již vytvořený návrh, – jakým způsobem byly výsledky SEA promítány do samotného procesu výběru lokalit, – jaké změny SEA skutečně vyvolala, – zda SEA hodnotila otevřené varianty řešení, nebo již předem vytvořený soubor lokalit. Pokud byly lokality nejprve vybrány prostřednictvím analytických podkladů a teprve následně podrobeny SEA, vzniká riziko, že SEA neplnila funkci skutečného rozhodovacího nástroje, ale pouze funkci následné validace předem vytvořeného řešení. Takový postup může vést k situaci, kdy: – výběr lokalit proběhne mimo proces SEA, – klíčová rozhodnutí budou učiněna před environmentálním hodnocením, – SEA bude následně pouze potvrzovat již přijatá rozhodnutí, – alternativní řešení nebudou reálně posuzována. Současně není zřejmé, jakým způsobem byla při výběru lokalit zajištěna objektivní vazba mezi: – identifikovanými vlivy, – návrhy zmírňujících opatření, – vyhodnocením variant, – výsledným rozhodnutím o zachování či vyloučení jednotlivých lokalit. Bez této informace nelze objektivně ověřit, zda proces SEA skutečně plnil svou preventivní a rozhodovací funkci. Takový postup je v rozporu: – se směrnicí Evropského parlamentu a Rady 2001/42/ES o posuzování vlivů některých plánů a programů na životní prostředí, – se zákonem č. 100/2001 Sb., o posuzování vlivů na životní prostředí, – se zákonem č. 283/2021 Sb., stavební zákon, – s Metodickým doporučením Ministerstva životního prostředí ke zpracování vyhodnocení SEA, – s principem prevence, – s principem předběžné opatrnosti, – s požadavkem transparentnosti, – s požadavkem přezkoumatelnosti správních aktů. Dokumentace je proto v této části nepřezkoumatelná a skutkový stav nebyl zjištěn v rozsahu nezbytném pro objektivní posouzení návrhu. Návrh řešení: Požadujeme doplnění dokumentace o přezkoumatelné vysvětlení role procesu SEA při výběru akceleračních oblastí, včetně doložení časové posloupnosti jednotlivých kroků, způsobu promítání výsledků SEA do návrhu a objektivního vysvětlení, jakým způsobem SEA ovlivnila samotný výběr lokalit. Současně požadujeme doložení, že proces SEA nepředstavoval pouze následné potvrzení již vytvořeného řešení, ale skutečný nástroj strategického rozhodování a hodnocení alternativ.	

Poř. č.	Připomínkové místo	Číslo jednací	Článek	AO	Připomínka	Vyhodnocení
					Pokud nebude možné uvedené nedostatky objektivně a přezkoumatelně odstranit, požadujeme vypuštění akcelerační oblasti AOV50 – Obrataň a souvisejícího územního opatření z návrhu Změny č. 2 Územního rozvojového plánu ČR. **Připomínka č. 141: Koncentrace těžiště veřejné účasti do jediné fáze SEA** Dokumentace vztahující se k akcelerační oblasti AOV50 – Obrataň vykazuje závažný procesní nedostatek spočívající v nepřiměřené koncentraci účasti veřejnosti do jediné fáze procesu SEA, přestože navržený mechanismus akceleračních oblastí současně připouští omezení nebo vyloučení dalších navazujících procesních práv veřejnosti. Účast veřejnosti v procesech posuzování vlivů na životní prostředí nepředstavuje pouze formální procesní krok, ale významný nástroj identifikace lokálních konfliktů, ověřování správnosti podkladů a kontroly rozhodovacího procesu. Smyslem tohoto principu je umožnit průběžné zapojení veřejnosti v různých úrovních rozhodování odpovídajících míře znalosti konkrétního záměru. Směrnice Evropského parlamentu a Rady 2001/42/ES předpokládá, že veřejnost musí mít včasnou a účinnou možnost vyjádřit své stanovisko před přijetím návrhu. Současně systém posuzování vlivů na životní prostředí tradičně pracuje s víceúrovňovým modelem účasti: – koncepční úroveň (SEA), – projektová úroveň (EIA), – navazující povolovací řízení. Jednotlivé fáze se vzájemně doplňují a reagují na rozdílnou míru znalosti konkrétních parametrů budoucího záměru. Ministerstvo životního prostředí v odpovědi k žádosti o informace výslovně uvádí: „Těžiště účasti veřejnosti proto leží především v procesu SEA.“ Současně MŽP uvádí: „Za splnění stanovených podmínek a zmírňujících opatření v ÚO tak může dojít k realizaci záměrů obnovitelných zdrojů energie bez tzv. procesu EIA.“ Dále MŽP uvádí: „V případě, kdy pro záměr OZE umisťovaný do akcelerační oblasti neprobíhá proces EIA, není z logiky věci ani možná účast v něm.“ A současně: „neaktivují speciální práva dotčené veřejnosti.“ Z uvedených tvrzení vyplývá: – proces EIA může být v některých případech zcela vyloučen, – navazující řízení nemusí aktivovat zvláštní procesní práva veřejnosti, – hlavní prostor pro uplatnění připomínek veřejnosti zůstává soustředěn do procesu SEA. Vzniká tím zásadní procesní problém. Pokud dochází k omezení nebo vyloučení dalších procesních práv veřejnosti v navazujících fázích, musí proces SEA svou podrobností, rozsahem podkladů a procesní kvalitou odpovídat této zvýšené odpovědnosti. Současně však dokumentace SEA sama opakovaně připouští: – neznalost konkrétního umístění budoucích zařízení, – neznalost jejich skutečných parametrů,	

Poř. č.	Připomínkové místo	Číslo jednací	Článek	AO	Připomínka	Vyhodnocení
					– neznalost rozsahu doprovodných staveb, – nejistotu biologických, krajinných a zdravotních dopadů, – potřebu dalších studií, monitoringů a navazujících hodnocení. Vzniká tím zásadní vnitřní rozpor. Na jedné straně MŽP přisuzuje procesu SEA rozhodující význam pro účast veřejnosti. Na druhé straně dokumentace sama připouští, že v době SEA nejsou známy podstatné parametry budoucích záměrů. Pokud současně: – následná EIA nemusí proběhnout, – zvláštní práva veřejnosti nemusí vzniknout, – konkrétní podoba budoucích záměrů není známa, pak vzniká situace, kdy veřejnost získává jedinou možnost účasti ve fázi, kdy současně ještě nejsou známy informace rozhodující pro objektivní hodnocení skutečných dopadů. Takový postup může vést k omezení skutečné účinnosti participace veřejnosti. Veřejnost totiž nemůže efektivně hodnotit: – skutečné hlukové zatížení, – konkrétní rozmístění zařízení, – stroboskopické efekty, – konkrétní zásahy do krajiny, – biologické dopady, – skutečné kumulativní účinky, pokud tyto parametry nejsou v době účasti známé. Takový postup je v rozporu: – se směrnicí Evropského parlamentu a Rady 2001/42/ES o posuzování vlivů některých plánů a programů na životní prostředí, – se zákonem č. 100/2001 Sb., o posuzování vlivů na životní prostředí, – se zákonem č. 283/2021 Sb., stavební zákon, – s principem prevence, – s principem předběžné opatrnosti, – s principem účinné participace veřejnosti, – s požadavkem přezkoumatelnosti správních aktů. Dokumentace je proto v této části nepřezkoumatelná a skutkový stav nebyl zjištěn v rozsahu nezbytném pro objektivní posouzení návrhu. **Návrh řešení:** Požadujeme doplnění dokumentace o objektivní a přezkoumatelné vysvětlení, jakým způsobem byla při omezení navazujících procesních práv veřejnosti zajištěna účinná ochrana práv veřejnosti v procesu SEA.	

Poř. č.	Připomínkové místo	Číslo jednací	Článek	AO	Připomínka	Vyhodnocení
					Současně požadujeme doložení, že úroveň podrobnosti dokumentace SEA odpovídá její deklarované funkci hlavního a rozhodujícího nástroje veřejné participace. Pokud nebude možné uvedené nedostatky objektivně a přezkoumatelně odstranit, požadujeme vypuštění akcelerační oblasti AOV50 – Obrataň a souvisejícího územního opatření z návrhu Změny č. 2 Územního rozvojového plánu ČR. **Připomínka č. 142: Rozpor mezi tvrzením o strategické úrovni SEA a požadavkem na projektovou podrobnost** Dokumentace vztahující se k akcelerační oblasti AOV50 – Obrataň vykazuje závažný vnitřní rozpor spočívající v nesouladu mezi deklarovanou strategickou povahou procesu SEA a současným požadavkem na takovou míru podrobnosti, která fakticky přebírá část funkcí standardního projektového posuzování. Proces SEA představuje strategickou úroveň posuzování. Jeho účelem je identifikace rámcových environmentálních souvislostí, posouzení alternativ a identifikace potenciálních konfliktů při zachování odpovídající míry obecnosti. Naopak projektové posouzení (EIA) slouží k hodnocení konkrétního záměru, jeho konkrétního umístění a konkrétních parametrů. Oba procesy mají rozdílný účel a rozdílnou úroveň podrobnosti. Ministerstvo životního prostředí v odpovědi k žádosti o informace uvádí: „Tomu odpovídá podrobnost zpracování SEA, které hodnotí jednotlivé ÚO stanovené pro jednotlivé akcelerační oblasti.“ Současně MŽP uvádí: „Za splnění stanovených podmínek a zmírňujících opatření v ÚO tak může dojít k realizaci záměrů obnovitelných zdrojů energie bez tzv. procesu EIA.“ A současně: „Těžiště účasti veřejnosti proto leží především v procesu SEA.“ Z uvedených tvrzení vyplývá několik zásadních důsledků: – proces SEA má být zpracován ve vyšší míře podrobnosti, – SEA současně přebírá část funkcí standardního projektového hodnocení, – proces EIA nemusí v některých případech vůbec proběhnout, – hlavní procesní prostor pro účast veřejnosti je soustředěn právě do SEA. Vzniká tím zásadní vnitřní rozpor dokumentace. Pokud proces SEA fakticky přebírá část funkcí EIA a současně omezuje význam navazujících procesních mechanismů, musí současně obsahovat podklady a hodnocení odpovídající této zvýšené odpovědnosti. Dokumentace však současně opakovaně připouští, že v době SEA nejsou známy podstatné parametry budoucích záměrů, zejména: – konkrétní umístění jednotlivých zařízení, – jejich počet, výška a technické parametry, – rozsah doprovodné infrastruktury, – konkrétní biologické dopady, – konkrétní hlukové účinky, – konkrétní světelné a stroboskopické efekty, – konkrétní zásahy do krajinného rázu,	

Poř. č.	Připomínkové místo	Číslo jednací	Článek	AO	Připomínka	Vyhodnocení
					– skutečné kumulativní a synergické účinky. Dokumentace současně opakovaně odkazuje na budoucí doplnění studií, monitoringů a dalších podkladů. Vzniká tím zásadní logický rozpor: Na jedné straně MŽP přiznává procesu SEA mimořádně vysokou rozhodovací a procesní roli. Na druhé straně dokumentace připouští, že v době SEA nejsou známy údaje nezbytné pro objektivní hodnocení skutečných dopadů. Pokud tedy: – konkrétní parametry nejsou známy, – některé navazující procesy mohou odpadnout, – významná část procesních práv veřejnosti se přesouvá do SEA, pak nelze objektivně ověřit, zda podrobnost dokumentace skutečně odpovídá deklarované funkci procesu. Proces SEA totiž nemůže současně: – zůstat strategickým hodnocením s omezenou mírou detailu, – nahrazovat projektové hodnocení konkrétních dopadů, – přebírat hlavní prostor pro účast veřejnosti. Takový model vede k situaci, kdy se proces SEA nachází mezi dvěma úrovněmi posouzení, aniž by plně odpovídal požadavkům kterékoliv z nich. Takový postup je v rozporu: – se směrnicí Evropského parlamentu a Rady 2001/42/ES o posuzování vlivů některých plánů a programů na životní prostředí, – se zákonem č. 100/2001 Sb., o posuzování vlivů na životní prostředí, – se zákonem č. 283/2021 Sb., stavební zákon, – s Metodickým doporučením Ministerstva životního prostředí ke zpracování vyhodnocení SEA, – s principem prevence, – s principem předběžné opatrnosti, – s požadavkem přezkoumatelnosti správních aktů. Dokumentace je proto v této části nepřezkoumatelná a skutkový stav nebyl zjištěn v rozsahu nezbytném pro objektivní posouzení návrhu. **Návrh řešení:** Požadujeme doplnění dokumentace o přezkoumatelné vysvětlení, jakým způsobem úroveň podrobnosti SEA odpovídá její deklarované funkci při omezení navazujících procesů a práv veřejnosti. Současně požadujeme doložení, že dokumentace obsahuje dostatečné podklady pro hodnocení konkrétních rizik, kumulativních vlivů, variant řešení a územních konfliktů, nebo alternativně objektivní doložení, že tyto otázky budou podrobeny plnohodnotnému navazujícímu hodnocení. Pokud nebude možné uvedené nedostatky objektivně a přezkoumatelně odstranit, požadujeme vypuštění akcelerační oblasti AOV50 – Obrataň a souvisejícího územního opatření z návrhu Změny č. 2 Územního rozvojového plánu ČR.	

Poř. č.	Připomínkové místo	Číslo jednací	Článek	AO	Připomínka	Vyhodnocení
11471.	Jan Voříšek	MMR-47780-2026-81	99czb	AOV48	**PŘIPOMÍNKA K NÁVRHU ZMĚNY Č. 2 ÚZEMNÍHO ROZVOJOVÉHO PLÁNU ČR (dle § 97 zákona č. 283/2021 Sb., stavební zákon)** **PŘIPOMÍNKA K VYHODNOCENÍ VLIVŮ NÁVRHU ZMĚNY Č. 2 ÚZEMNÍHO ROZVOJOVÉHO PLÁNU NA UDRŽITELNÝ ROZVOJ ÚZEMÍ** **PŘIPOMÍNKA K NÁVRHŮM JEDNOTLIVÝCH ÚZEMNÍCH OPATŘENÍ K AKCELERAČNÍM OBLASTEM VYMEZENÝM V NÁVRHU ZMĚNY Č. 2 ÚZEMNÍHO ROZVOJOVÉHO PLÁNU** V souladu s možností uplatnit připomínky k návrhu Změny č. 2 Územního rozvojového plánu ČR (ÚRP ČR) podávám připomínky k vymezení akcelerační oblasti pro rozvoj výroby energie z větrné energie. **Číslo připomínky: AOV48** Připomínky podávám: ☑ jako osoba dotčená navrhovaným vymezením akcelerační oblasti a jejími dopady na kvalitu života, krajinu a životní prostředí ☑ jako osoba hájící ochranu přírody, krajiny, biologické rozmanitosti a ochranu volně žijících živočichů, zejména ptáků a netopýrů ohrožených provozem větrných elektráren a fragmentací krajiny ☑ jiné: ochrana veřejných zájmů v oblasti ochrany krajiny, lesů, vodních zdrojů, biodiverzity a udržitelného rozvoje území **III. NÁZEV ZÁMĚRU** **Akcelerační oblast AOV48 – Chrbonín.** **IV. DOTČENÉ ÚZEMÍ** Akcelerační oblast: AOV48 – Chrbonín Na území: Jihočeského kraje Na území obcí: Chrbonín, Vlčeves, Mlýny, Radenín (ORP Tábor) V katastrálním území: 654124 Chrbonín 783641 Vlčeves 697389 Mlýny u Choustníku v obci Mlýny 648264 Kozmice u Chýnova v obci Radenín 737518 Radenín 648256 Hroby v obci Radenín	**Neakceptováno.** Vymezení akcelerační oblasti AOV48 Chrbonín proběhlo na základě biologického posouzení konkrétního navrhovaného území podle § 11 odst. 3 resp. 4 ZOZE, jehož výsledky spolu s výsledky vyhodnocení vlivů na životní prostředí (SEA/VVURÚ, Příloha 5 k Z2 ÚRP) byly zapracovány do návrhu Změny č. 2 ÚRP; oblasti, u nichž autorizované osoby identifikovaly významné negativní nebo kumulativní vlivy, byly ze Z2 ÚRP vyloučeny (odůvodnění Z2 ÚRP, odst. 32). Zpracování VVURÚ odpovídá obsahem i strukturou požadavkům přílohy č. 4 stavebního zákona; jde o hodnocení na úrovni koncepce, nikoli na úrovni konkrétních záměrů, a tomu odpovídá i míra podrobnosti použitých podkladů. Samotný způsob vymezení akceleračních oblastí na základě podkladů (biologická posouzení, mapy citlivosti ptáků vůči výstavbě VTE zpracované ČSO, území významná pro netopýry dle podkladů ČESON, biotopy zvláště chráněných druhů velkých savců a další) a nařízení vlády č. 507/2025 Sb. minimalizuje vliv na složky životního prostředí. Pro všechny akcelerační oblasti jsou současně pořizována územní opatření, která obsahují opatření stanovená na základě biologických posouzení. Tato opatření dále zmírňují negativní vlivy, které nebylo možné vyloučit vymezením akcelerační oblasti. Podmínky v územních opatřeních zahrnují ochranu prvků lokálního ÚSES a všech biokoridorů, ochranu biotopů, ZPF a PUPFL, dále povinnost biologického dozoru, monitoring mortality ptáků a netopýrů, detekční systémy a další podmínky specifické vzhledem ke konkrétní akcelerační oblasti. Jedním z podkladů pro zpracování Z2 ÚRP byl dokument Akcelerační oblasti, předvýběr ploch k výstavbě VTE, Screening území ČR z hlediska ochrany krajinného rázu (Roman Bukáček, Simona Vondráčková, 2025). Při vymezování akceleračních oblastí byl krajinný ráz dále prověřován, a to s ohledem na hodnoty území. Vlivy na krajinný ráz pak byly dále vyhodnoceny v rámci VVURÚ, a to jak z hlediska navrhovaného souboru akceleračních oblastí jako celku, tak pro jednotlivá území v kartách akceleračních oblastí, které obsahují i mapy viditelnosti (Příloha SEA). Podmínky v územních opatřeních pak dále omezují barevné řešení doprovodných staveb a rozsah trvalých terénních úprav. Kumulativní a synergické vlivy sousedních akceleračních oblastí byly posuzovány v rámci SEA/VVURÚ; jejich výsledky byly promítnuty do vymezení akceleračních oblastí a podmínek územních opatření.

Poř. č.	Připomínkové místo	Číslo jednací	Článek	AO	Připomínka	Vyhodnocení
					Rozloha plochy 4,9 km^2, max. výkon 45,5 MW, max. počet věží 13 VTE, max. výška věží 250 m. **V. STANOVISKO** S návrhem Územního opatření k AOV48 – Chrbonín zásadně nesouhlasíme a požadujeme vypuštění akcelerační oblasti AOV48 – Chrbonín a souvisejícího územního opatření z návrhu Změny č. 2 Územního rozvojového plánu ČR. Návrh akcelerační oblasti AOV48 – Chrbonín vykazuje závažné věcné, procesní a metodické nedostatky, které v souhrnu znemožňují objektivně ověřit správnost závěrů dokumentace SEA a přezkoumat zákonnost navrženého řešení. Dokumentace zejména neprokazuje: – proč byla vybrána právě lokalita AOV48 – Chrbonín a proč nebyly přednostně využity antropogenně narušené nebo méně konfliktní plochy, přestože tento požadavek vyplývá ze zákona č. 249/2025 Sb., směrnice RED III i ze zadání Změny č. 2 ÚRP, – proč byla navržena akcelerační oblast v území s významnými krajinnými hodnotami, zemědělským využitím, přírodními a kulturně-historickými vazbami a citlivými hydrologickými poměry, – že byly objektivně vyhodnoceny alternativní lokality, méně konfliktní varianty nebo jiné scénáře rozmístění a intenzity využití území, – že akcelerační oblast AOV48 – Chrbonín skutečně splňuje účel akcelerační oblasti podle zákona č. 249/2025 Sb., zejména s ohledem na deklarovaný maximální výkon 45,5 MW, který nedosahuje ani hranice 50 MW uváděné v podkladech pro vymezování akceleračních oblastí, – konkrétní rozmístění jednotlivých větrných elektráren v území a jejich skutečný vztah k obytné zástavbě, zemědělsky využívaným plochám, krajinným dominantám, biologicky významným lokalitám a vodním zdrojům, – že navržené podmínky a pravidla pro budoucí využití území jsou dostatečně určité, jednoznačné a vynutitelné a umožňují předvídat skutečný rozsah zásahu do území, – že byly dostatečně posouzeny dopady na kvalitu života obyvatel, ochranu obytného prostředí a veřejné zdraví, zejména ve vztahu k plánované výšce větrných elektráren až 250 m, hlukové zátěži, amplitudové modulaci, stroboskopickému efektu a dlouhodobému psychosociálnímu působení rozsáhlého technického zařízení v krajině, – že byly dostatečně posouzeny dopady na Dětský domov Radenín jako zařízení určené pro dlouhodobý pobyt dětí a mladistvých, zejména ve vztahu k hlukové zátěži, amplitudové modulaci, nízkofrekvenčnímu hluku, stroboskopickému efektu, vizuální dominanci větrných elektráren a možným dlouhodobým psychosociálním vlivům na zvlášť citlivou skupinu obyvatel, – že byly řádně vyhodnoceny dopady na krajinný ráz území Jihočeského kraje, včetně ochrany krajinných horizontů, harmonického měřítka krajiny, kulturně-historických hodnot, pohledových vazeb a rekreační funkce území, – že byly dostatečně vyhodnoceny dopady na zemědělský půdní fond, vodní režim krajiny, biologickou rozmanitost a ekologickou stabilitu území, – že byly dostatečně vyhodnoceny důsledky výstavby přístupových komunikací, manipulačních ploch, kabelových tras, trafostanic a další související infrastruktury,	Při vymezení akceleračních oblastí nelze předjímat konkrétní technické parametry či přesné umístění záměrů OZE. Obavy z negativních vlivů hluku a stroboskopického efektu řeší podmínky stanovené ve všech územních opatřeních pro akcelerační oblasti pro VTE, které ukládají zpracování hlukové studie, studie působení stroboskopického efektu, včetně minimalizace shadow flicker efektu. V případě, že by záměr nesplňoval zákonné hygienické limity (nařízení vlády č. 272/2011 Sb., o ochraně zdraví před nepříznivými účinky hluku a vibrací) a současně podmínky v územním opatření, nemůže být povolen. Konkrétní posouzení akustických dopadů ve vztahu k Dětskému domovu Radenín bude součástí hlukové studie zpracovávané v rámci navazujícího povolování konkrétních záměrů. V souvisejících územních opatření jsou stanoveny podmínky, které zajišťují ochranu protierozních opatření, funkčních melioračních zařízení, vodních toků a ploch a rovněž omezující možné terénní úpravy. Vzhledem k charakteru a rozsahu potenciálních záměrů se při naplnění podmínek nepředpokládá realizace v takovém rozsahu, který by mohl významně ovlivnit vodní režim v rámci akceleračních oblastí. Narušení systému podzemních vod se s ohledem na mělké založení převažující většiny VTE (do cca 5 m) a malou plochu narušení podloží (cca 20x20m) rovněž nepředpokládá. V souladu s požadavky vodního zákona se v rámci procesu povolování záměru bude vyjadřovat vodoprávní úřad. Vliv umístění akceleračních oblastí na prostupnost krajiny a migraci živočichů byl posuzován v rámci vyhodnocení vlivu návrhu Změny č. 2 ÚRP na udržitelný rozvoj území, jehož součástí je i vyhodnocení vlivu na životní prostředí (SEA) a vyhodnocení vlivů na lokality soustavy Natura 2000. V rámci územních opatření je stanovena podmínka zaručující zachování prostupnosti. Při vymezování akceleračních oblastí byly zohledněny požadavky nařízení vlády č. 507/2025 Sb. Územní opatření stanoví podmínky zajišťující ochranu zemědělského hospodaření v akceleračních oblastech. Otázky ochrany vodních zdrojů, lesního hospodářství a bezpečnosti leteckého provozu jsou předmětem podmínek stanovených v územním opatření a navazujících správních řízení. Územní plánování na celostátní úrovni je výkonem státní správy; ústavou zaručená samospráva obcí (čl. 8, 100, 101 Ústavy ČR) tím není dotčena. Dostupné odborné studie ani výsledky vyhodnocení vlivů na udržitelný rozvoj území neprokazují plošný významný negativní vliv větrných elektráren na zdravotní stav, reprodukci nebo welfare volně žijících ani chovaných zvířat při dodržení standardních provozních podmínek. Reakce zvířat na nové prvky v krajině je do značné míry druhově specifická a závisí na konkrétních podmínkách lokality. Případné specifické vlivy

Poř. č.	Připomínkové místo	Číslo jednací	Článek	AO	Připomínka	Vyhodnocení
					– že byly objektivně prokázány reálné možnosti dopravy nadrozměrných komponentů větrných elektráren, zejména lopatek o délce přibližně 80 m, do území AOV48 – Chrbonín bez rozsáhlých zásahů do místní dopravní infrastruktury, krajiny, zeleně a obytného prostředí dotčených obcí, – že byly dostatečně vyhodnoceny kumulativní a synergické dopady souběžného působení až 13 větrných elektráren o výšce až 250 m a související technické infrastruktury, – že byly dostatečně vyhodnoceny regionální kumulativní dopady souvislého pásu akceleračních oblastí v širším území, zejména ve vztahu k AOV47 – Bukovec, AOV49 – Křeč a AOV50 – Obrataň, – že byly dostatečně vyhodnoceny možné dopady na biologicky významné druhy a migrační vazby v území, zejména ve vztahu k netopýrům využívajícím EVL Chýnovská jeskyně (Natura 2000), jejich migračním trasám, lovištím a dalším funkčně propojeným biotopům, – že byly dostatečně vyhodnoceny možné dopady na orla mořského (Haliaeetus albicilla) a další zvláště chráněné druhy ptáků, včetně rizika kolizní mortality, vyrušování, ztráty vhodných biotopů a kumulativních dopadů více větrných parků v širším regionu, – že byly dostatečně vyhodnoceny možné dopady na chráněné druhy, migrační vazby v území, ptáky, netopýry a další biologicky významné složky krajiny, – že byly dostatečně vyhodnoceny dopady navrhovaných větrných elektráren na zemědělské provozy v dotčeném území, zejména na farmu s chovem dojnic nacházející se v bezprostřední blízkosti akcelerační oblasti, včetně možných vlivů hluku, vibrací, stroboskopického efektu, stavební činnosti a dopravní zátěže na welfare zvířat, provoz farmy a zemědělské hospodaření, – že byly dostatečně vyhodnoceny střety s ochranou vodních zdrojů, hydrogeologickými poměry, prameništi a hydrologicky citlivými lokalitami, – že byly dostatečně vyhodnoceny dopady stavební fáze, dopravy nadrozměrných komponentů a souvisejících zásahů do místní infrastruktury a krajiny, – že byly dostatečně vyhodnoceny dopady na vlastnická práva, hodnotu nemovitostí, rekreační využití krajiny a dlouhodobý rozvoj dotčených obcí, – že dokumentace pracuje s dostatečně určitými podklady umožňujícími objektivní hodnocení skutečných dopadů návrhu. Dokumentace současně v řadě oblastí nepřípustně přesouvá podstatné části hodnocení do budoucích navazujících řízení, biologických monitoringů, projektových dokumentací a individuálních procesů EIA, přestože strategické hodnocení SEA má sloužit právě k preventivní identifikaci a odstranění významných konfliktů ještě před vymezením akcelerační oblasti. Dokumentace tak současně připouští existenci významných nejistot, střetů, omezení a neznámých parametrů budoucích staveb, avšak bez dostatečného odborného odůvodnění dospívá k jednoznačnému závěru o přijatelnosti návrhu. Vzniká tím zásadní vnitřní rozpor mezi rozsahem známých informací, identifikovanými riziky a výslednými závěry dokumentace. Nedostatky dokumentace jsou zvlášť závažné ve vztahu k rozsahu navržené akcelerační oblasti AOV48 – Chrbonín, maximálním parametrům zařízení a jejímu kumulativnímu působení s dalšími akceleračními oblastmi v regionu, které může vést k významné industrializaci krajiny, narušení krajinného rázu, fragmentaci ekologických vazeb a významnému zatížení obyvatel i životního prostředí. Požadujeme proto vypuštění akcelerační oblasti AOV48 – Chrbonín a souvisejícího územního opatření z návrhu Změny č. 2 Územního rozvojového plánu ČR.	budou řešeny v navazujících řízeních na základě podrobnějších znalostí konkrétního záměru. Samotná existence akcelerační oblasti proto není důvodem pro předpoklad významného negativního ovlivnění welfare zvířat. Vymezení akcelerační oblasti v ÚRP nezakládá možnost vyvlastnění ani právo na výstavbu VTE a nevylučuje jiné využití území. Nebylo prokázáno, že by instalace VTE měla významný negativní vliv na cenu nemovitostí či provádění investic. Lokální dopady na cenu nemovitostí konkrétních záměrů nelze posuzovat na koncepční úrovni při vymezování akceleračních oblastí v ÚRP. Z2 ÚRP zohledňuje ochranu hodnot území jako jednu ze základních zásad územního plánování dle ustanovení § 38 a § 39 stavebního zákona. Akcelerační oblasti jsou vymezovány přednostně v lokalitách s nižší krajinnou a rekreační hodnotou. Dopady na rekreaci a turistiku na lokální úrovni Z2 ÚRP nepředjímá. Nepředpokládá se významný negativní vliv na rekreační potenciál a cestovní ruch. Vybudování navazujících přístupových obslužných komunikací zlepší dostupnost území. Ochrana ZPF je řešena v souvisejících územních opatřeních. Podmínkami je zajištěno, že nebudou vznikat neobhospodařovatelné zbytkové zemědělské pozemky ani pozemky bez přístupu k veřejně přístupné pozemní komunikaci. Dále je v nich požadavek na upřednostní nižších tříd ochrany ZPF při realizaci záměrů OZE a je stanovena maximální plocha dlouhodobého nebo trvalého odnětí ZPF pro záměry OZE v celé akcelerační oblasti. Souhlas s odnětím ze ZPF bude vydán v navazujícím řízení dle stavebního zákona. Při vymezení akceleračních oblastí nelze předjímat konkrétní technické parametry či přesné umístění záměrů OZE. Bezpečnost leteckého provozu je pak řešena při povolování konkrétního záměru, kdy se vyjadřují Úřad pro civilní letectví, Řízení letového provozu i Armáda ČR a upřesňují umístění či požadavky na denní i noční osvětlení definované v leteckém předpisu L-14. Použití certifikovaných technologií větrných elektráren, vybavení prvky, které snižují riziko požáru apod., postupů výstavby, bude záležitostí povolování konkrétních záměrů stavebním úřadem. Rovněž při žádosti o udělení licence na výrobu elektřiny, kterou uděluje Energetický regulační úřad musí provozovatel prokázat, že splňuje bezpečnostní a provozní požadavky splnění norem. Obavy z ohrožení lidí nejsou podloženy reálnými daty z mnohaletého provozu desetitisíců větrných elektráren v Evropě.

Poř. č.	Připomínkové místo	Číslo jednací	Článek	AO	Připomínka	Vyhodnocení
					Současně požadujeme, aby všechny uplatněné připomínky byly řádně, samostatně a individuálně vypořádány v souladu se zákonem, včetně konkrétního, věcného a přezkoumatelného odůvodnění způsobu jejich vypořádání, uvedení podkladů, z nichž pořizovatel vycházel, a vysvětlení, jakým způsobem byly jednotlivé odborné argumenty, zjištěné rozpory a předložené důkazy zohledněny při rozhodování o návrhu. **VI. SEZNAM PŘIPOMÍNEK K AKCELERAČNÍ OBLASTI AOV48 – Chrbonín** **A) Systémové a procesní vady návrhu AOV48 – Chrbonín** Připomínka č. 1: Nedovolené nahrazení projektového posouzení (EIA) strategickým posouzením (SEA) Připomínka č. 2: Rozpor mezi měřítkem ÚRP a požadovanou podrobností posouzení Připomínka č. 3: Nedostatečné vyhodnocení vedlejších a doprovodných staveb Připomínka č. 4: Nevyhodnocení nejistot, variantních scénářů a alternativních řešení Připomínka č. 5: Omezení participace veřejnosti v navazujících řízeních **B) Rozpor s Územním rozvojovým plánem České republiky, principem minimalizace dopadů a neprokázání veřejného zájmu** Připomínka č. 6: Rozpor s deklarovanými principy Územního rozvojového plánu České republiky Připomínka č. 7: AOV48 nesplňuje vlastní definici akcelerační oblasti (kritérium 50 MW) Připomínka č. 8: Neprokázání proporcionality a převažujícího veřejného zájmu Připomínka č. 9: Rozpor s deklarovanými klimatickými a environmentálními přínosy Připomínka č. 10: Vnitřní rozpory mezi deklarovanými cíli ÚRP a konkrétním vymezením AOV48 **C) Rozpor s ochranou vod, hydrogeologických poměrů a vodních zdrojů** Připomínka č. 11: Nesprávně zjištěný skutkový stav – ochranná pásma vodních zdrojů Připomínka č. 12: Nepřípustné odkládání posouzení vlivů na vody do navazujících řízení Připomínka č. 13: Absence závazných limitů pro zakládání větrných elektráren Připomínka č. 14: Nedostatečné posouzení ochranných pásem vodních zdrojů a individuálních studní Připomínka č. 15: Rizika zásahů do puklinových kolektorů a změn proudění podzemních vod Připomínka č. 16: Vibrace, mechanické zatížení a hydrogeologická stabilita území Připomínka č. 17: Riziko kontaminace podzemních vod a havárií technických kapalin Připomínka č. 18: Retenční schopnost krajiny, infiltrace a kumulativní hydrologické dopady **D) Rozpor s ochranou zemědělského půdního fondu (ZPF)** Připomínka č. 19: Nedostatečné vyhodnocení záborů pozemků zemědělského půdního fondu (ZPF) Připomínka č. 20: Riziko zhutnění půdy a poškození melioračních systémů	

Poř. č.	Připomínkové místo	Číslo jednací	Článek	AO	Připomínka	Vyhodnocení
					Připomínka č. 21: Neproveditelnost a nepřezkoumatelnost podmínky vypínání větrných elektráren při zemědělských pracích Připomínka č. 22: Nevratnost záborů zemědělského půdního fondu a absence rekultivační strategie Připomínka č. 23: Nedostatečné vyhodnocení kumulativních záborů zemědělského půdního fondu a degradace půdy v širším území Připomínka č. 24: Degradace zemědělské půdy Připomínka č. 25: Změny mikroklimatu a vysušování zemědělské krajiny Připomínka č. 26: Dopady na vegetaci, produktivitu půdy a vodní režim krajiny Připomínka č. 27: Eroze, hydrologické změny a destabilizace půdního prostředí **E) Ochrana přírody a biodiverzity** Připomínka č. 28: Nedostatečné posouzení dopadů na soustavu Natura 2000 a evropsky významné lokality Připomínka č. 29: Nedostatečné biologické průzkumy a absence dlouhodobého monitoringu Připomínka č. 30: Nedostatečné hodnocení dopadů na chráněné druhy ptáků Připomínka č. 31: Migrační koridory netopýrů a nedostatečná ochrana zimovišť Připomínka č. 32: Mortalita netopýrů, barotrauma a lesní prostředí jako vysoce rizikový biotop Připomínka č. 33: Nedostatečně prokázaná účinnost biologických mitigací Připomínka č. 34: Nedostatečné hodnocení mokřadů, pramenišť a vodních biotopů Připomínka č. 35: Fragmentace krajiny a narušení ekologické stability Připomínka č. 36: Absence regionálního hodnocení kumulativních biologických dopadů Připomínka č. 37: Světelné znečištění a narušení nočních ekosystémů Připomínka č. 38: Fragmentace krajiny a dopady na savce a myslivost Připomínka č. 39: Rozpor s principem prevence a předběžné opatrnosti Připomínka č. 40: Rozpor s metodikou a závaznými požadavky na vyhodnocení SEA **F) Rozpor s ochranou lesa a ochranou pozemků určených k plnění funkcí lesa (PUPFL)** Připomínka č. 41: Nedostatečné vyhodnocení záborů pozemků určených k plnění funkcí lesa (PUPFL) Připomínka č. 42: Nesprávné a nepřezkoumatelné hodnocení záborů a fragmentace pozemků určených k plnění funkcí lesa (PUPFL) Připomínka č. 43: Fragmentace lesních porostů a zásahy do významných krajinných prvků (VKP) Připomínka č. 44: Nevyhodnocení kumulativních dopadů souvislého pásu akceleračních oblastí na lesní ekosystémy a PUPFL Připomínka č. 45: Absence prokázání převahy veřejného zájmu nad ochranou lesa Připomínka č. 46: Nedostatečné posouzení mimoprodukčních funkcí lesa Připomínka č. 47: Nepřípustné odkládání ochrany lesa do navazujících řízení	

Poř. č.	Připomínkové místo	Číslo jednací	Článek	AO	Připomínka	Vyhodnocení
					Připomínka č. 48: Rozpor s odbornými studiemi potvrzujícími negativní dopady fragmentace lesa Připomínka č. 49: Narušení vodního režimu lesa a zvýšení erozních procesů Připomínka č. 50: Ztráta uhlíkových zásob lesa a uhlíkový dluh Připomínka č. 51: Geotechnická stabilita a riziko eroze ve svažitých lesních územích **G) Krajinný ráz** Připomínka č. 52: Vnitřní rozpornost SEA při hodnocení krajinného rázu Připomínka č. 53: Rozpor s koncepční ochranou krajinného rázu Jihočeského kraje Připomínka č. 54: Rozpor se Strategií ochrany krajinného rázu Kraje Vysočina (SOKR) Připomínka č. 55: Ochrana harmonického měřítka krajiny a krajinných horizontů Připomínka č. 56: Industrializace krajiny a vznik technické dominanty nadregionálního významu Připomínka č. 57: Nedostatečné vyhodnocení kumulativních vizuálních dopadů Připomínka č. 58: Narušení kulturní krajiny, historických dominant a pohledových vazeb Připomínka č. 59: Narušení duchovní krajiny, poutních míst a symbolických dominant území Připomínka č. 60: Nedostatečné hodnocení archeologických a kulturně-historických lokalit Připomínka č. 61: Absence objektivního hodnocení vizuální dominance a viditelnosti Připomínka č. 62: Světelné znečištění a ztráta noční krajiny Připomínka č. 63: Zásah do rekreační a estetické funkce krajiny Připomínka č. 64: Absence transparentní metodiky hodnocení krajinného rázu **H) Veřejné zdraví a ochrana obyvatel** Připomínka č. 65: Dětský domov Radenín jako chráněný receptor Připomínka č. 66: Nedostatečné vyhodnocení dlouhodobých zdravotních dopadů na obyvatelstvo Připomínka č. 67: Nepřezkoumatelnost závěrů o „zanedbatelném vlivu“ na veřejné zdraví Připomínka č. 68: Absence komplexního posouzení hlukové zátěže a kumulativních vlivů Připomínka č. 69: Nedostatečné odstupové vzdálenosti od obytné zástavby Připomínka č. 70: Nepřípustné odložení zdravotního hodnocení do navazujících řízení Připomínka č. 71: Poruchy spánku, chronické obtěžování a psychosociální dopady Připomínka č. 72: Nízkofrekvenční hluk, infrazvuk a amplitudová modulace Připomínka č. 73: Stroboskopický efekt a vizuální zátěž obyvatel Připomínka č. 74: Rozpor s právními předpisy a principem předběžné opatrnosti **CH) Hmotné statky** Připomínka č. 75: Pokles hodnoty nemovitostí a omezení pokojného užívání majetku	

Poř. č.	Připomínkové místo	Číslo jednací	Článek	AO	Připomínka	Vyhodnocení
					Připomínka č. 76: Nepřímé omezení vlastnického práva a zásah do kvality bydlení Připomínka č. 77: Rekreační hodnota krajiny a ekonomické dopady na území Připomínka č. 78: Poškození místní infrastruktury a dopady stavební fáze Připomínka č. 79: Omezení budoucího rozvoje obcí a blokace území Připomínka č. 80: Ekonomické oslabení obcí a ztráta vyjednávací pozice samospráv **I) Nesouhlas dotčených obcí a veřejnosti** Připomínka č. 81: Nesouhlas dotčených obcí, místní referendum a hromadná petice Připomínka č. 82: Omezení účinné participace veřejnosti a obcí Připomínka č. 83: Nesouhlas krajů a Senátu Parlamentu České republiky s vymezováním akceleračních oblastí Připomínka č. 84: Oslabení ústavně chráněného postavení samospráv Připomínka č. 85: Sociální polarizace venkovských komunit a narušení komunitní soudržnosti Připomínka č. 86: Absence hodnocení sociální přijatelnosti a společenské akceptace návrhu Připomínka č. 87: Centralizace rozhodování a porušení principu subsidiarity Připomínka č. 88: Nevyhodnocené dopady akceleračních oblastí na územní plánování a výkon samosprávy **J) Nedostatečnost podmínek a zmírňujících opatření** Připomínka č. 89: Nedostatečně konkrétní a nevynutitelné zmírňující opatření Připomínka č. 90: Absence metodiky hodnocení účinnosti mitigací a nepřezkoumatelnost bodového systému Připomínka č. 91: Nedostatečně prokázaná účinnost opatření pro ochranu biodiverzity Připomínka č. 92: Nedostatečnost monitoringu a absence adaptivního managementu **K) Vnitřní rozpory v hodnocení kumulativních a synergických vlivů a nedostatečnost monitoringu** Připomínka č. 93: Vnitřní rozpor mezi identifikovanými riziky a závěrem o přijatelnosti Připomínka č. 94: Nedostatečné hodnocení kumulativních a synergických vlivů Připomínka č. 95: Absence hodnocení dlouhodobého vývoje území Připomínka č. 96: Nedostatečnost monitoringu a nepřípustné přenášení nejistot do budoucna **L) Absence variantního řešení a minimalizace konfliktů v území** Připomínka č. 97: Absence skutečného variantního řešení Připomínka č. 98: Rozpor s principem minimalizace územních konfliktů Připomínka č. 99: Nedostatečné prostorové a koncepční porovnání variant Připomínka č. 100: Absence transparentního prostorového hodnocení konfliktnosti území	

Poř. č.	Připomínkové místo	Číslo jednací	Článek	AO	Připomínka	Vyhodnocení
					Připomínka č. 101: Nedostatečné odůvodnění výběru AOV48 – Chrbonín **M) Bezpečnost – letectví, obrana státu a integrovaný záchranný systém** Připomínka č. 102: Nedostatečné posouzení vlivů na radarové systémy a bezpečnost leteckého provozu Připomínka č. 103: Nedostatečné posouzení dopadů na obranu státu a vojenské zájmy Připomínka č. 104: Nedostatečné vyhodnocení rizik pro integrovaný záchranný systém Připomínka č. 105: Absence hodnocení havarijních scénářů a krizové připravenosti Připomínka č. 106: Rizika havárií větrných elektráren a ohrožení obyvatelstva Připomínka č. 107: Rizika havárií a kontaminace půdy a vod Připomínka č. 108: Absence komplexního krizového a havarijního modelování Připomínka č. 109: Nepřípustné odkládání bezpečnostních rizik do navazujících řízení Připomínka č. 110: Nepřipravenost systému požární ochrany na havárie větrných elektráren Připomínka č. 111: Nedostatečné posouzení rizika námrazy na lopatkách větrných elektráren a odhazování ledových fragmentů **N) Nedostatečné vyhodnocení environmentálních dopadů a připojení k přenosové soustavě** Připomínka č. 112: Nedostatečné vyhodnocení environmentálních dopadů stavební fáze a souvisejících zásahů do území Připomínka č. 113: Nedostatečné vyhodnocení odpadů, materiálových toků a provozních environmentálních rizik Připomínka č. 114: Nedostatečné vyhodnocení ukončení životnosti a likvidace zařízení Připomínka č. 115: Nevratné zásahy do podloží, absence strategie obnovy území a nedostatečné vyhodnocení dlouhodobých dopadů životního cyklu Připomínka č. 116: Nedostatečné vyhodnocení možností připojení větrných elektráren do elektrizační soustavy a souvisejících zásahů do území **O) Absence řádného hodnocení kumulativních a synergických vlivů** Připomínka č. 117: Absence komplexního regionálního hodnocení kumulativních a synergických vlivů Připomínka č. 118: Kumulativní hlukové zatížení, vibrace a synergické působení více větrných parků Připomínka č. 119: Kumulativní vizuální dopady, světelné efekty a industrializace krajiny Připomínka č. 120: Kumulativní psychosociální dopady a omezení rozvoje obcí Připomínka č. 121: Kumulativní ekologické dopady, fragmentace krajiny a migrační bariéry **P) Nedostatečné odůvodnění výběru lokality a rozpor s deklarovanými kritérii** Připomínka č. 122: Rozpor s deklarovaným principem přednostního využívání brownfieldů a méně konfliktních lokalit Připomínka č. 123: Nedostatečné odůvodnění výběru lokality a absence transparentního multikriteriálního hodnocení Připomínka č. 124: Rozpor s principem „least-conflict siting“ a nedostatečné zohlednění sociální přijatelnosti	

Poř. č.	Připomínkové místo	Číslo jednací	Článek	AO	Připomínka	Vyhodnocení
					Připomínka č. 125: Nedostatečné vyhodnocení kumulativních krajinných a vizuálních vlivů Připomínka č. 126: Nedostatečné zohlednění biodiverzity a environmentálních konfliktů při výběru lokalit **Q) Nepřípustné odkládání a přenášení posouzení vlivů do navazujících fází rozhodování** Připomínka č. 127: Nepřípustné odkládání podstatných vlivů do navazujících řízení Připomínka č. 128: Rozpor s principem prevence a účelem strategického posuzování vlivů na životní prostředí Připomínka č. 129: Nepřípustné přenášení kumulativních a synergických vlivů do individuálních EIA Připomínka č. 130: Omezení účinné participace veřejnosti a dotčených obcí **R) Nepřezkoumatelnost** Připomínka č. 131: Nepřezkoumatelnost z důvodu vysoké míry modelovosti a neurčitosti záměru Připomínka č. 132: Nejistota modelových scénářů a absence preventivního přístupu Připomínka č. 133: Nepřezkoumatelnost kumulativních a synergických vlivů při neznámých parametrech budoucí výstavby Připomínka č. 134: Neurčitost technických parametrů a nemožnost objektivního posouzení vlivů na krajinu a veřejné zdraví **S) Rozpor návrhu akceleračních oblastí se zadáním a nezohlednění krajských odborných stanovisek** Připomínka č. 135: Rozpor návrhu akceleračních oblastí se zadáním Změny č. 2 ÚRP, zákonem č. 249/2025 Sb. a cíli směrnice RED III Připomínka č. 136: Rozpor s krajskými územně plánovacími podklady a nezohlednění existujících koncepcí území **T) Nově zjištěné procesní a systémové rozpory vyplývající z odpovědi MŽP** Připomínka č. 137: Neexistence samostatné předběžné participace veřejnosti před výběrem akceleračních oblastí Připomínka č. 138: Nepřezkoumatelnost předběžného výběru lokalit prostřednictvím analytického nástroje „semafor“ Připomínka č. 139: Nepřezkoumatelný proces vyřazení 16 akceleračních oblastí Připomínka č. 140: Vnitřní rozpor mezi deklarovanou rolí SEA a skutečným rozhodovacím procesem Připomínka č. 141: Koncentrace těžiště veřejné účasti do jediné fáze SEA Připomínka č. 142: Rozpor mezi tvrzením o strategické úrovni SEA a požadavkem na projektovou podrobnost **VII. PŘIPOMÍNKY K AKCELERAČNÍ OBLASTI AOV48 – Chrbonín** **A) Systémové a procesní vady návrhu AOV48 – Chrbonín**	

Poř. č.	Připomínkové místo	Číslo jednací	Článek	AO	Připomínka	Vyhodnocení
					Připomínka č. 1: Nedovolené nahrazení projektového posouzení (EIA) strategickým posouzením (SEA) Dokumentace vztahující se k akcelerační oblasti AOV48 – Chrbonín vytváří zásadní procesní problém spočívající v nepřípustném nahrazení projektového posouzení konkrétních záměrů (EIA) strategickým posouzením (SEA), přestože obě úrovně posuzování sledují odlišný účel, pracují s odlišnou mírou podrobnosti a vycházejí z odlišného rozsahu podkladů. Proces SEA podle své podstaty slouží k hodnocení koncepcí, plánů a programů na strategické úrovni. Jeho účelem je identifikovat potenciální významné vlivy na životní prostředí a vytvořit rámec pro následné rozhodování. Naproti tomu proces EIA slouží k podrobnému posouzení konkrétního záměru se znalostí jeho skutečného umístění, technického řešení, provozních parametrů a konkrétních dopadů na jednotlivé složky životního prostředí. Směrnice Evropského parlamentu a Rady 2001/42/ES o posuzování vlivů některých plánů a programů na životní prostředí stanoví, že posouzení vlivů má probíhat při přípravě plánů a programů, a tím zajistit zohlednění environmentálních hledisek v rozhodovacím procesu. EVROPSKÝ PARLAMENT A RADA EVROPSKÉ UNIE – směrnice 2001/42/ES: „Posuzování vlivů na životní prostředí by mělo být prováděno během přípravy plánů a programů a před jejich přijetím nebo předložením legislativnímu procesu.“ Směrnice však nestanoví, že by strategické posouzení mohlo nahrazovat podrobné projektové posouzení konkrétních staveb. Stejný princip potvrzuje i metodický postup Ministerstva životního prostředí pro zpracování vyhodnocení SEA pro územní opatření. MINISTERSTVO ŽIVOTNÍHO PROSTŘEDÍ – Metodické doporučení ke zpracování vyhodnocení SEA pro územní opatření dle § 8 odst. 2 zákona č. 249/2025 Sb.: Metodika uvádí, že jejím cílem je: „vymezit jednotný a přezkoumatelný postup při zpracování vyhodnocení SEA“ a stanovit „požadavky na věcný obsah, rozsah a přiměřenost zpracování jednotlivých částí vyhodnocení SEA.“ Metodika dále uvádí: „Cílem je, aby vyhodnocení SEA plnilo svou roli účinného nástroje prevence potenciálních negativních vlivů na životní prostředí.“ Současně metodika předpokládá, že podmínky a zmírňující opatření budou navrhovány ve vazbě na konkrétní charakteristiky území, konkrétní dopady a konkrétní identifikovaná rizika. Dokumentace SEA pro Změnu č. 2 ÚRP současně sama opakovaně připouští významné nejistoty týkající se budoucích záměrů: „Polohu a počet jednotlivých zařízení uvnitř akcelerační oblasti pro výrobu elektřiny využívající energii větru nelze předjímat.“ Dále dokumentace uvádí: „Toto měřítko a absence znalosti o konkrétním umístění a počtu jednotlivých VTE či skutečné velikosti instalovaných zařízení neumožňuje identifikovat přesně a podrobně konkrétní negativní vlivy na životní prostředí.“ Dokumentace současně připouští: „Nejistota hodnocení je dána zejména neznalostí konkrétního stavebně-technického řešení staveb.“ Pořizovatel tedy výslovně připouští, že v době hodnocení nejsou známy: – skutečný počet budoucích větrných elektráren, – jejich konkrétní umístění, – jejich technické parametry,	

Poř. č.	Připomínkové místo	Číslo jednací	Článek	AO	Připomínka	Vyhodnocení
					– skutečný rozsah doprovodných staveb, – rozsah záborů území, – rozsah souvisejících komunikací a technické infrastruktury, – skutečné provozní parametry budoucích zařízení. Současně však dokumentace navzdory této nejistotě uzavírá, že návrh je přijatelný a že navržená opatření jsou dostatečná. Vzniká tím zásadní vnitřní rozpor. Pokud nejsou známy konkrétní parametry budoucích zařízení, nelze objektivně modelovat skutečné hlukové zatížení, stroboskopický efekt, kumulativní působení více zařízení, reálný rozsah zásahů do biologických stanovišť, migračních koridorů, krajinného rázu ani konkrétní zdravotní dopady na obyvatelstvo. Bez znalosti těchto údajů současně nelze objektivně navrhnout účinná zmírňující opatření ani ověřit jejich skutečnou účinnost. Vzniká proto přímý rozpor mezi požadavkem metodiky na přezkoumatelný a konkrétní postup a samotným obsahem dokumentace SEA. Pokud metodika předpokládá navrhování konkrétních podmínek a zmírňujících opatření ve vazbě na konkrétní rizika a současně dokumentace připouští, že podstatné parametry budoucích zařízení nejsou známy, není zřejmé, jakým způsobem mohla být navržena dostatečná a účinná opatření. Dokumentace současně v řadě oblastí přesouvá řešení identifikovaných problémů do navazujících fází prostřednictvím monitoringu, doplnění biologických průzkumů, dalších odborných studií nebo projektové dokumentace. Takový postup však znamená, že podstatná část hodnocení je odložena až do budoucích řízení. Strategické posouzení přitom nemůže současně tvrdit, že konkrétní dopady nejsou známy, a současně dospět k závěru, že tyto neznámé dopady jsou přijatelné. Takový závěr není metodicky ani logicky přezkoumatelný. Současně zákon č. 249/2025 Sb., o urychlení využívání obnovitelných zdrojů energie, vytváří mechanismus, v němž závěry územního opatření mohou mít významné důsledky pro navazující povolovací řízení. V případě nedostatečně zjištěného skutkového stavu tak vzniká riziko, že strategické hodnocení bude fakticky plnit funkci projektového posouzení, aniž by disponovalo odpovídajícími podklady. Takový postup je v rozporu: – se směrnicí Evropského parlamentu a Rady 2001/42/ES o posuzování vlivů některých plánů a programů na životní prostředí, – se zákonem č. 100/2001 Sb., o posuzování vlivů na životní prostředí, – se zákonem č. 249/2025 Sb., o urychlení využívání obnovitelných zdrojů energie, – s Metodickým doporučením Ministerstva životního prostředí ke zpracování vyhodnocení SEA pro územní opatření,	

Poř. č.	Připomínkové místo	Číslo jednací	Článek	AO	Připomínka	Vyhodnocení
					– s principem prevence, – s principem předběžné opatrnosti, – s požadavkem přezkoumatelnosti správních aktů. Dokumentace je proto v této části nepřezkoumatelná a skutkový stav nebyl zjištěn v rozsahu nezbytném pro objektivní posouzení návrhu. Návrh řešení: Požaduji doplnění vyhodnocení SEA tak, aby bylo objektivně prokázáno, že strategické posouzení nenahrazuje projektové hodnocení konkrétních záměrů a že závěry dokumentace vycházejí z dostatečně zjištěného skutkového stavu. Současně požaduji doplnění přezkoumatelného vysvětlení, jakým způsobem byly přes existenci významných nejistot a neznámých parametrů budoucích staveb odvozeny závěry o přijatelnosti návrhu. Pokud nebude možné uvedené nedostatky objektivně a přezkoumatelně odstranit, požaduji vypuštění akcelerační oblasti AOV48 – Chrbonín a souvisejícího územního opatření z návrhu Změny č. 2 Územního rozvojového plánu ČR. **Připomínka č. 2: Rozpor mezi měřítkem ÚRP a požadovanou podrobností posouzení** Dokumentace vztahující se k akcelerační oblasti AOV48 – Chrbonín vykazuje zásadní rozpor mezi úrovní podrobnosti použitého územně plánovacího nástroje a požadovanou mírou podrobnosti potřebnou pro objektivní vyhodnocení skutečných vlivů návrhu na životní prostředí, veřejné zdraví a další chráněné zájmy. Územní rozvojový plán představuje vrcholný koncepční nástroj územního plánování celostátní úrovně. Jeho účelem je koordinovat základní rozvojové záměry a veřejné zájmy v území, nikoli nahrazovat podrobné projektové hodnocení konkrétních staveb. Rozsah a podrobnost tohoto nástroje jsou proto svou povahou omezené. Metodické doporučení Ministerstva životního prostředí ke zpracování vyhodnocení SEA pro územní opatření současně stanoví požadavek na jednotný a přezkoumatelný postup hodnocení a zdůrazňuje preventivní funkci procesu SEA. MINISTERSTVO ŽIVOTNÍHO PROSTŘEDÍ – Metodické doporučení ke zpracování vyhodnocení SEA pro územní opatření dle § 8 odst. 2 zákona č. 249/2025 Sb.: Metodika uvádí, že jejím cílem je: „vymezit jednotný a přezkoumatelný postup při zpracování vyhodnocení SEA“ a stanovit „požadavky na věcný obsah, rozsah a přiměřenost zpracování jednotlivých částí vyhodnocení SEA.“ Metodika současně zdůrazňuje: „Cílem je, aby vyhodnocení SEA plnilo svou roli účinného nástroje prevence potenciálních negativních vlivů na životní prostředí.“ Obdobně Manuál SEA Ministerstva životního prostředí předpokládá existenci transparentní vazby mezi identifikovanými vlivy, podklady, navrženými opatřeními a výslednými závěry dokumentace. Dokumentace SEA však současně sama opakovaně připouští zásadní omezení podrobnosti hodnocení. Dokumentace výslovně uvádí: „Územní rozvojový plán je koncepčním územně plánovacím dokumentem na celorepublikové úrovni.“ Dále uvádí: „Toto měřítko a absence znalosti o konkrétním umístění a počtu jednotlivých VTE či skutečné velikosti instalovaných zařízení neumožňuje identifikovat přesně a podrobně konkrétní negativní vlivy na životní prostředí.“	

Poř. č.	Připomínkové místo	Číslo jednací	Článek	AO	Připomínka	Vyhodnocení
					Dokumentace současně připouští: „Nejistota hodnocení je dána zejména neznalostí konkrétního stavebně-technického řešení staveb.“ Pořizovatel tedy současně výslovně připouští, že v době zpracování dokumentace nejsou známy: – skutečný počet budoucích zařízení, – jejich konkrétní umístění, – jejich technické parametry, – jejich skutečné technické parametry včetně výškových parametrů, – rozsah doprovodných staveb, – rozsah dopravní a technické infrastruktury, – konkrétní provozní charakteristiky zařízení. Navzdory těmto omezením dokumentace uzavírá, že navržené řešení je přijatelné a že navržená opatření jsou dostatečná. Vzniká tím zásadní vnitřní rozpor. Pokud dokumentace sama připouští, že použité měřítko a rozsah podkladů neumožňují identifikovat skutečné dopady návrhu, není zřejmé, jakým způsobem mohlo být objektivně posouzeno, že tyto neznámé dopady budou přijatelné. Bez znalosti konkrétního umístění budoucích zařízení nelze objektivně modelovat skutečné hlukové zatížení, stroboskopický efekt, dálkovou viditelnost, zásahy do krajinných horizontů, skutečné zásahy do biotopů, migračních koridorů, hydrologických poměrů ani kumulativní působení více zařízení. Stejně tak nelze objektivně určit skutečný rozsah záborů půdy, rozsah doprovodných staveb ani reálný rozsah stavebních zásahů do krajiny. Pokud současně nejsou známy základní parametry budoucích staveb, nelze objektivně navrhnout konkrétní podmínky a zmírňující opatření ani ověřit jejich skutečnou účinnost. Strategické hodnocení přitom nemůže současně tvrdit, že konkrétní dopady nejsou z důvodu omezené podrobnosti známy, a současně dospět k závěru, že jsou přijatelné. Takový závěr není metodicky ani logicky přezkoumatelný. Dokumentace současně neobsahuje vysvětlení, jakým způsobem byla identifikovaná nejistota hodnocení promítnuta do výsledného závěru o přijatelnosti návrhu ani jakým způsobem byla zohledněna při stanovení podmínek a zmírňujících opatření. Není proto možné objektivně ověřit správnost výsledného hodnocení. Takový postup je v rozporu: – se směrnicí Evropského parlamentu a Rady 2001/42/ES o posuzování vlivů některých plánů a programů na životní prostředí, – se zákonem č. 283/2021 Sb., stavební zákon, respektive odpovídajícími ustanoveními účinné právní úpravy územního plánování, – se zákonem č. 500/2004 Sb., správní řád,	

Poř. č.	Připomínkové místo	Číslo jednací	Článek	AO	Připomínka	Vyhodnocení
					– s Metodickým doporučením Ministerstva životního prostředí ke zpracování vyhodnocení SEA pro územní opatření, – s Manuálem SEA Ministerstva životního prostředí, – s principem prevence, – s principem předběžné opatrnosti, – s požadavkem přezkoumatelnosti správních aktů. Dokumentace je proto v této části nepřezkoumatelná a skutkový stav nebyl zjištěn v rozsahu nezbytném pro objektivní posouzení návrhu. Návrh řešení: Požaduji doplnění vyhodnocení SEA tak, aby bylo objektivně a přezkoumatelně doloženo, jakým způsobem byla navzdory omezené podrobnosti Územního rozvojového plánu a přes existenci významných nejistot objektivně posouzena přijatelnost návrhu. Současně požaduji doplnění přezkoumatelného vysvětlení způsobu převodu identifikovaných nejistot do výsledného hodnocení, doložení metodiky stanovení podmínek a zmírňujících opatření a objektivní prokázání, že použitá úroveň podrobnosti umožňuje posoudit skutečné dopady návrhu. Pokud nebude možné uvedené nedostatky objektivně a přezkoumatelně odstranit, požaduji vypuštění akcelerační oblasti AOV48 – Chrbonín a souvisejícího územního opatření z návrhu Změny č. 2 Územního rozvojového plánu ČR. **Připomínka č. 3: Nedostatečné vyhodnocení vedlejších a doprovodných staveb** Dokumentace vztahující se k akcelerační oblasti AOV48 – Chrbonín nevykazuje dostatečné vyhodnocení vedlejších a doprovodných staveb nezbytných pro realizaci a provoz větrných elektráren, přestože právě tyto stavby mohou představovat významné samostatné i kumulativní zásahy do území. Větrné elektrárny nepředstavují izolované stavební objekty. Jejich realizace vyžaduje rozsáhlou související infrastrukturu zahrnující zejména nové nebo upravené přístupové komunikace, manipulační plochy, stavební zázemí, kabelové trasy, trafostanice, připojovací vedení a další technickou infrastrukturu. Směrnice Evropského parlamentu a Rady 2001/42/ES stanoví, že proces SEA má hodnotit pravděpodobné významné vlivy plánů a programů na životní prostředí. EVROPSKÝ PARLAMENT A RADA EVROPSKÉ UNIE – směrnice 2001/42/ES: Příloha I směrnice stanoví, že vyhodnocení má obsahovat: „pravděpodobné významné vlivy na životní prostředí včetně sekundárních, kumulativních, synergických, krátkodobých, střednědobých a dlouhodobých, trvalých a dočasných, pozitivních i negativních vlivů.“ Proces SEA tedy nevyžaduje pouze hodnocení hlavního záměru, ale i vyhodnocení souvisejících, vyvolaných a kumulativních účinků. Stejný princip potvrzuje i metodický rámec SEA Ministerstva životního prostředí. MINISTERSTVO ŽIVOTNÍHO PROSTŘEDÍ – Vyhodnocení vlivů ÚPD na životní prostředí a další souvislosti: Metodika zdůrazňuje nutnost hodnocení souvisejících a synergických vlivů jednotlivých opatření a požaduje vytvoření transparentní vazby mezi identifikovanými vlivy, podklady a navrženými opatřeními.	

Poř. č.	Připomínkové místo	Číslo jednací	Článek	AO	Připomínka	Vyhodnocení
					Dokumentace SEA současně opakovaně připouští, že v době zpracování dokumentace nejsou známy konkrétní parametry budoucích zařízení ani jejich přesné prostorové řešení. Dokumentace uvádí: „Polohu a počet jednotlivých zařízení uvnitř akcelerační oblasti pro výrobu elektřiny využívající energii větru nelze předjímat.“ Dále dokumentace uvádí: „Toto měřítko a absence znalosti o konkrétním umístění a počtu jednotlivých VTE či skutečné velikosti instalovaných zařízení neumožňuje identifikovat přesně a podrobně konkrétní negativní vlivy na životní prostředí.“ Současně dokumentace připouští: „Nejistota hodnocení je dána zejména neznalostí konkrétního stavebně-technického řešení staveb.“ Z těchto závěrů vyplývá, že nejsou známy nejen parametry samotných větrných elektráren, ale ani rozsah související infrastruktury. V dokumentaci proto není objektivně doloženo: – kde budou vedeny přístupové komunikace, – kde budou umístěny manipulační plochy, – kudy povedou kabelové trasy, – kde budou umístěny trafostanice, – kudy budou vedeny připojovací koridory, – jaké budou rozsahy terénních úprav, – jaký bude rozsah stavebního zázemí, – jaký bude skutečný rozsah záborů území. Vzniká tím zásadní vnitřní rozpor dokumentace. Pokud nejsou známy základní parametry souvisejících staveb, nelze objektivně stanovit jejich skutečný vliv na krajinu, půdní fond, lesní porosty, biologické hodnoty území ani vodní režim. Bez znalosti skutečného rozsahu doprovodných staveb nelze objektivně určit: – skutečný rozsah záborů zemědělské půdy, – skutečný rozsah zásahů do lesních porostů, – rozsah fragmentace biotopů, – rozsah zásahů do migračních tras, – rozsah zásahů do krajinného rázu, – skutečný rozsah kumulativních účinků. Současně nelze objektivně navrhnout konkrétní zmírňující opatření ani ověřit jejich skutečnou účinnost. Dokumentace tak fakticky hodnotí pouze část budoucího záměru, zatímco významná část souvisejících zásahů zůstává nevyhodnocena. Takový postup může vést k systematickému podhodnocení skutečných dopadů návrhu. Dokumentace současně neobsahuje vysvětlení, jakým způsobem byly neznámé parametry doprovodných staveb promítnuty do výsledného hodnocení a jakým způsobem byla zohledněna nejistota plynoucí z jejich neznámého rozsahu. Není proto možné objektivně ověřit správnost závěru o přijatelnosti návrhu.	

Poř. č.	Připomínkové místo	Číslo jednací	Článek	AO	Připomínka	Vyhodnocení
					Takový postup je v rozporu: – se směrnicí Evropského parlamentu a Rady 2001/42/ES o posuzování vlivů některých plánů a programů na životní prostředí, – se zákonem č. 100/2001 Sb., o posuzování vlivů na životní prostředí, – s Metodickým doporučením Ministerstva životního prostředí ke zpracování vyhodnocení SEA pro územní opatření, – s principem prevence, – s principem předběžné opatrnosti, – s požadavkem přezkoumatelnosti správních aktů. Dokumentace je proto v této části nepřezkoumatelná a skutkový stav nebyl zjištěn v rozsahu nezbytném pro objektivní posouzení návrhu. Návrh řešení: Požaduji doplnění vyhodnocení SEA o komplexní posouzení vedlejších a doprovodných staveb, zejména přístupových komunikací, manipulačních ploch, kabelových tras, trafostanic, připojovací infrastruktury a souvisejících terénních úprav. Současně požaduji doplnění skutečného rozsahu záborů, fragmentace území, kumulativních vlivů a objektivního posouzení všech souvisejících dopadů těchto staveb na životní prostředí. Pokud nebude možné uvedené nedostatky objektivně a přezkoumatelně odstranit, požaduji vypuštění akcelerační oblasti AOV48 – Chrbonín a souvisejícího územního opatření z návrhu Změny č. 2 Územního rozvojového plánu ČR. **Připomínka č. 4: Nevyhodnocení nejistot, variantních scénářů a alternativních řešení** Dokumentace vztahující se k akcelerační oblasti AOV48 – Chrbonín vykazuje významné nedostatky při práci s nejistotami hodnocení, variantními scénáři a alternativními řešeními. Dokumentace současně připouští existenci významných neznámých parametrů budoucích záměrů, avšak neobsahuje odpovídající vyhodnocení různých možných scénářů vývoje ani dostatečné posouzení alternativních řešení. Účelem procesu SEA není pouze identifikace očekávaných dopadů při jednom předpokládaném scénáři realizace, ale také zohlednění nejistot a vyhodnocení možných alternativních řešení v případech, kdy nejsou známy všechny podstatné parametry budoucích záměrů. Směrnice Evropského parlamentu a Rady 2001/42/ES stanoví požadavky na obsah environmentálního hodnocení. EVROPSKÝ PARLAMENT A RADA EVROPSKÉ UNIE – směrnice 2001/42/ES: Příloha I směrnice stanoví, že dokumentace musí obsahovat: „rozumné alternativy zohledňující cíle a zeměpisnou působnost plánu nebo programu a důvody výběru posuzovaných alternativ.“ Směrnice současně požaduje zohlednění dostupných informací, úrovně znalostí a charakteru rozhodovací úrovně. Stejný princip potvrzují metodické podklady Ministerstva životního prostředí. MINISTERSTVO ŽIVOTNÍHO PROSTŘEDÍ – Vyhodnocení vlivů ÚPD na životní prostředí a další souvislosti: Metodika zdůrazňuje nutnost transparentního postupu hodnocení, identifikace nejistot a vysvětlení vazby mezi použitými podklady, předpoklady a výslednými závěry hodnocení.	

Poř. č.	Připomínkové místo	Číslo jednací	Článek	AO	Připomínka	Vyhodnocení
					Dokumentace SEA současně sama opakovaně připouští významné nejistoty hodnocení. Dokumentace uvádí: „Polohu a počet jednotlivých zařízení uvnitř akcelerační oblasti pro výrobu elektřiny využívající energii větru nelze předjímat.“ Dále dokumentace uvádí: „Toto měřítko a absence znalosti o konkrétním umístění a počtu jednotlivých VTE či skutečné velikosti instalovaných zařízení neumožňuje identifikovat přesně a podrobně konkrétní negativní vlivy na životní prostředí.“ Současně dokumentace připouští: „Nejistota hodnocení je dána zejména neznalostí konkrétního stavebně-technického řešení staveb.“ Pořizovatel tedy výslovně připouští existenci významné nejistoty týkající se budoucích parametrů návrhu. Přesto dokumentace neobsahuje přezkoumatelné vyhodnocení různých možných scénářů budoucího vývoje. V dokumentaci není objektivně doloženo: – jaké dopady by vznikly při vyšší koncentraci zařízení v území, – jaké dopady by vznikly při maximálním využití akcelerační oblasti, – jaké dopady by vznikly při vyšší intenzitě doprovodných staveb, – jaké dopady by vznikly při nepříznivém souběhu kumulativních vlivů, – jak by se změnily výsledky při odlišných technických parametrech zařízení, – jak byla zohledněna citlivost výsledků na změnu vstupních předpokladů. Současně není zřejmé, zda byly dostatečně posouzeny alternativní varianty řešení. Dokumentace neobsahuje přezkoumatelné vysvětlení: – proč byla zvolena právě navržená varianta řešení, – jakým způsobem byly porovnány jiné možné varianty, – jak byly porovnávány environmentální důsledky jednotlivých alternativ, – jakým způsobem byla hodnocena nulová varianta. Dokumentace současně sama připouští, že nulová varianta byla ve většině hodnocených složek životního prostředí hodnocena příznivěji než aktivní varianta, avšak neobsahuje přezkoumatelné vysvětlení, proč navzdory tomuto výsledku byla zvolena aktivní varianta. Pokud současně dokumentace sama připouští významnou nejistotu hodnocení, avšak neobsahuje scénáře alternativního vývoje ani citlivostní analýzu výsledků, vzniká riziko systematického podhodnocení skutečných dopadů návrhu. Bez vyhodnocení variantních scénářů nelze objektivně ověřit stabilitu, robustnost a spolehlivost výsledného hodnocení. Není možné současně tvrdit, že konkrétní dopady nejsou vzhledem k neznámým parametrům budoucích staveb přesně známy, a současně dospět k závěru, že tyto neznámé dopady budou přijatelné. Takový závěr není metodicky ani logicky přezkoumatelný. Dokumentace současně neobsahuje vysvětlení, jak byly identifikované nejistoty promítnuty do výsledného závěru o přijatelnosti návrhu. Není proto možné objektivně ověřit správnost výsledného hodnocení. Takový postup je v rozporu:	

Poř. č.	Připomínkové místo	Číslo jednací	Článek	AO	Připomínka	Vyhodnocení
					– se směrnicí Evropského parlamentu a Rady 2001/42/ES o posuzování vlivů některých plánů a programů na životní prostředí, – se zákonem č. 100/2001 Sb., o posuzování vlivů na životní prostředí, – s Metodickým doporučením Ministerstva životního prostředí ke zpracování vyhodnocení SEA pro územní opatření, – s principem prevence, – s principem předběžné opatrnosti, – s požadavkem přezkoumatelnosti správních aktů. Dokumentace je proto v této části nepřezkoumatelná a skutkový stav nebyl zjištěn v rozsahu nezbytném pro objektivní posouzení návrhu. Návrh řešení: Požaduji doplnění vyhodnocení SEA o přezkoumatelné posouzení nejistot hodnocení, variantních scénářů a alternativních řešení, včetně posouzení scénáře maximálního využití akcelerační oblasti, scénářů různé intenzity využití území a citlivostní analýzy použitých předpokladů. Současně požaduji doplnění objektivního porovnání alternativních řešení a doložení způsobu hodnocení nulové varianty. Pokud nebude možné uvedené nedostatky objektivně a přezkoumatelně odstranit, požaduji vypuštění akcelerační oblasti AOV48 – Chrbonín a souvisejícího územního opatření z návrhu Změny č. 2 Územního rozvojového plánu ČR. **Připomínka č. 5: Omezení participace veřejnosti v navazujících řízeních** Dokumentace vztahující se k akcelerační oblasti AOV48 – Chrbonín vyvolává závažné pochybnosti o zachování účinné participace veřejnosti v navazujících řízeních. Zvolený mechanismus vytváří riziko, že podstatná část rozhodnutí o přijatelnosti budoucích záměrů bude fakticky učiněna již na úrovni akcelerační oblasti a územního opatření, zatímco v navazujících řízeních bude prostor pro věcnou kontrolu a připomínky veřejnosti významně omezen. Účast veřejnosti v otázkách životního prostředí nepředstavuje pouze formální procesní právo, ale základní princip environmentálního rozhodování. Jeho smyslem je zajistit, aby veřejnost měla možnost ovlivnit rozhodnutí v okamžiku, kdy jsou varianty stále otevřené a kdy lze výsledné řešení ještě reálně změnit. Tento princip je zakotven v mezinárodním právu i v právu Evropské unie. HOSPODÁŘSKÁ KOMISE OSN PRO EVROPU – Aarhuská úmluva: Článek 6 stanoví: „Každá strana zajistí účast veřejnosti v rané fázi rozhodovacího procesu, kdy jsou ještě všechny varianty otevřeny a účast veřejnosti může být účinná.“ Aarhuská úmluva tedy nepožaduje pouze formální možnost podat připomínky, ale vyžaduje skutečnou možnost ovlivnit obsah rozhodnutí. Stejný princip potvrzuje evropská právní úprava. EVROPSKÝ PARLAMENT A RADA EVROPSKÉ UNIE – směrnice 2003/35/ES: Směrnice zdůrazňuje potřebu účasti veřejnosti při přípravě některých plánů a programů týkajících se životního prostředí a posiluje požadavky vyplývající z Aarhuské úmluvy.	

Poř. č.	Připomínkové místo	Číslo jednací	Článek	AO	Připomínka	Vyhodnocení
					Současně metodické podklady SEA Ministerstva životního prostředí předpokládají transparentní rozhodovací proces založený na přezkoumatelných podkladech a na možnosti veřejné kontroly. Dokumentace SEA současně připouští, že významná část hodnocení bude řešena až v dalších stupních prostřednictvím doplňujících průzkumů, monitoringu, projektové dokumentace nebo dalších odborných studií. Současně dokumentace uvádí: „Polohu a počet jednotlivých zařízení uvnitř akcelerační oblasti pro výrobu elektřiny využívající energii větru nelze předjímat.“ Dále uvádí: „Nejistota hodnocení je dána zejména neznalostí konkrétního stavebně-technického řešení staveb.“ Pořizovatel tedy současně připouští, že podstatné informace o budoucích záměrech nejsou známy a budou doplňovány až v budoucnu. Vzniká tím zásadní procesní problém. Pokud jsou základní otázky přijatelnosti území rozhodovány již ve fázi akcelerační oblasti, zatímco konkrétní dopady budou řešeny až v navazujících řízeních, může být veřejnosti fakticky odňata možnost účinně ovlivnit samotnou otázku vhodnosti lokality. Veřejnost by se v takovém případě mohla vyjadřovat pouze k dílčím parametrům budoucích staveb, nikoli k základní otázce, zda je dané území pro takový typ záměru vůbec vhodné. Takový postup vytváří riziko omezení skutečné účasti veřejnosti na rozhodování. Současně není zřejmé, jakým způsobem budou připomínky veřejnosti uplatněné v navazujících řízeních schopny ovlivnit závěry již přijatého strategického rozhodnutí o vymezení akcelerační oblasti. Dokumentace neobsahuje přezkoumatelné vysvětlení, jak bude zachována plná účinnost participace veřejnosti v situaci, kdy významná část odborného hodnocení bude odložena až do budoucích stupňů přípravy záměru. Není proto možné objektivně ověřit, zda navržený postup odpovídá požadavkům účinné participace veřejnosti. Takový postup je v rozporu: – s Aarhuskou úmluvou, – se směrnicí Evropského parlamentu a Rady 2003/35/ES o účasti veřejnosti, – se směrnicí Evropského parlamentu a Rady 2001/42/ES, – se zákonem č. 100/2001 Sb., o posuzování vlivů na životní prostředí, – s principem transparentnosti, – s principem prevence, – s požadavkem přezkoumatelnosti správních aktů. Dokumentace je proto v této části nepřezkoumatelná. Návrh řešení: Požaduji doplnění dokumentace SEA o přezkoumatelné vyhodnocení dopadů navrženého postupu na účast veřejnosti v navazujících řízeních, včetně vysvětlení, jakým způsobem bude zajištěna skutečně účinná možnost veřejnosti ovlivnit rozhodování o budoucích záměrech. Současně požaduji doložení, že navržený mechanismus nepovede k omezení práv veřejnosti vyplývajících z Aarhuské úmluvy a souvisejících právních předpisů.	

Poř. č.	Připomínkové místo	Číslo jednací	Článek	AO	Připomínka	Vyhodnocení
					Pokud nebude možné uvedené nedostatky objektivně a přezkoumatelně odstranit, požaduji vypuštění akcelerační oblasti AOV48 – Chrbonín a souvisejícího územního opatření z návrhu Změny č. 2 Územního rozvojového plánu ČR. **B) Rozpor s Územním rozvojovým plánem České republiky, principem minimalizace dopadů a neprokázání veřejného zájmu** **Připomínka č. 6: Rozpor s deklarovanými principy Územního rozvojového plánu České republiky** Odůvodnění Změny č. 2 Územního rozvojového plánu opakovaně deklaruje, že akcelerační oblasti byly vymezovány tak, aby jejich dopady na krajinu, ekologickou stabilitu, biologickou rozmanitost a veřejné zájmy byly „co nejmenší“. Současně dokumentace uvádí, že akcelerační oblasti mají být přednostně vymezovány v územích antropogenně narušených, na brownfieldech, v těžbou narušených územích nebo v jiných méně konfliktních lokalitách. Návrh zadání Změny č. 2 ÚRP současně výslovně uvádí, že při vymezování akceleračních oblastí mají být upřednostňovány zastavěné a umělé plochy, brownfieldy, těžbou narušená území, znehodnocené pozemky a jiné antropogenně zatížené lokality. Přesto je akcelerační oblast AOV48 – Chrbonín navržena v území vykazujícím významné střety s ochranou lesa, krajinným rázem, ekologickou stabilitou, vodním režimem, migrační prostupností krajiny, rekreační funkcí území i s obytným prostředím dotčených obcí. Dokumentace současně sama připouští existenci řady negativních vlivů, které mají být teprve řešeny v budoucích navazujících řízeních nebo pomocí budoucích mitigací. Tím však není prokázáno, že se skutečně jedná o „nejméně konfliktní“ variantu ve smyslu deklarovaných principů ÚRP. Odůvodnění ÚRP současně výslovně uvádí, že: „Tam, kde negativní vlivy nebylo možno zmírnit nebo eliminovat, nebyly akcelerační oblasti vymezeny.“ Tento závěr je však v případě AOV48 – Chrbonín v rozporu s obsahem samotné dokumentace SEA i s existencí rozsáhlých střetů popsaných v dalších kapitolách připomínek. Takový postup je v rozporu s deklarovanými principy Územního rozvojového plánu České republiky, s cíli územního plánování podle stavebního zákona, s principem minimalizace environmentálních konfliktů, s principem prevence a s požadavkem přezkoumatelného a konzistentního odůvodnění opatření obecné povahy. Dokumentace je proto v této části vnitřně rozporná a nepřezkoumatelná. Návrh řešení: Požaduji přepracování vyhodnocení výběru lokality AOV48 – Chrbonín, objektivní doložení, že se skutečně jedná o nejméně konfliktní variantu ve smyslu deklarovaných principů ÚRP, a doplnění transparentního porovnání s méně konfliktními antropogenně narušenými lokalitami. Pokud nebude možné uvedené rozpory objektivně a přezkoumatelně odstranit, požaduji vypuštění akcelerační oblasti AOV48 – Chrbonín a souvisejícího územního opatření z návrhu Změny č. 2 Územního rozvojového plánu ČR. **Připomínka č. 7: AOV48 nesplňuje vlastní definici akcelerační oblasti (kritérium 50 MW)** Návrh Změny č. 2 Územního rozvojového plánu (Z2 ÚRP) definuje akcelerační oblast v čl. (19) Odůvodnění jako oblast pro zrychlené zavádění obnovitelných zdrojů energie celostátního významu s	

Poř. č.	Připomínkové místo	Číslo jednací	Článek	AO	Připomínka	Vyhodnocení
					předpokládaným potenciálem výkonu nad 50 MW. Vyhodnocení vlivů na udržitelný rozvoj území (VVURÚ) současně uvádí, že z návrhu byly odstraněny plochy, které svojí velikostí neumožňovaly dosažení indikativního potenciálu výkonu nad 50 MW, tedy výkonu odpovídajícího výrobnám celostátního významu. Odůvodnění Opatření obecné povahy pro AOV48 – Chrbonín uvádí, že odhadovaný maximální celkový instalovaný výkon činí 45,5 MW. Tento údaj byl stanoven podle vzorce: Podh = nvěž × kneef × Pvěž, tedy: 13 × 0,70 × 5 = 45,5 MW. Výkon 45,5 MW není výkonem „nad 50 MW“. AOV48 – Chrbonín proto nesplňuje vlastní definiční kritérium akcelerační oblasti celostátního významu, které si pořizovatel stanovil v Odůvodnění Z2 ÚRP a ve VVURÚ. Jestliže byly podle VVURÚ z návrhu vyřazeny plochy, které nedosahovaly potenciálu 50 MW, není zřejmé, proč byla v návrhu ponechána právě AOV48 – Chrbonín s deklarovaným výkonem pouze 45,5 MW. Tato skutečnost zakládá vnitřní rozpor mezi obecně deklarovanými kritérii výběru akceleračních oblastí a jejich faktickou aplikací na konkrétní lokalitu. Rozpor je o to významnější, že hodnota 45,5 MW nepředstavuje reálně garantovaný výkon, ale pouze expertní odhad založený na předpokladu rozmístění 13 věží, použití současně nejvýkonnějších technologií a redukčním koeficientu 0,70. Samotné Odůvodnění OOP připouští, že koeficient 0,70 představuje korekci zohledňující budoucí omezení způsobená majetkoprávními vztahy, technickými limity nebo jinými překážkami realizace. Již deklarovaný výkon 45,5 MW tedy představuje redukovanou a optimistickou odhadovou hodnotu, která sama o sobě nedosahuje požadované hranice 50 MW. Jakékoli další omezení vyplývající z navazujících řízení, ochranných pásem, biologických podmínek nebo technických limitů může skutečný dosažitelný výkon dále snižovat. Doplňující údaj o hustotě výkonu potvrzuje stejný závěr. Rozloha AOV48 – Chrbonín činí podle Odůvodnění OOP 486,10 ha, tedy přibližně 4,86 km². Při deklarovaném výkonu 45,5 MW odpovídá hustota výkonu: 45,5 MW / 4,86 km² = 9,36 MW/km². SEA přitom uvádí, že cílový instalovaný výkon by měl optimálně dosahovat alespoň 10 MW/km². AOV48 nedosahuje ani této orientační hodnoty a zůstává pod ní přibližně o 6,4 %. Pořizovatel tedy zařadil mezi akcelerační oblasti lokalitu, která: – nesplňuje vlastní výkonové kritérium „potenciál výkonu nad 50 MW“, – nedosahuje ani optimální hustoty výkonu 10 MW/km², – je založena pouze na expertním odhadu budoucí realizovatelnosti 13 věží, – a již ve výchozím stavu vykazuje výkon nižší, než požaduje definice akcelerační oblasti celostátního významu. Odůvodnění Opatření obecné povahy pro AOV48 – Chrbonín deklaruje indikativní výkon 45,5 MW. Tato hodnota je nižší než minimální hranice 50 MW, kterou si pořizovatel sám stanovil jako definiční znak akcelerační oblasti celostátního významu v Odůvodnění Z2 ÚRP a ve VVURÚ. Současně hustota výkonu AOV48 činí pouze 9,36 MW/km², tedy méně než optimální hodnota 10 MW/km² uváděná v SEA. AOV48 proto nesplňuje vlastní výkonovou definici akcelerační oblasti stanovenou pořizovatelem. Vnitřní rozpor mezi deklarovanými kritérii výběru a jejich aplikací na AOV48 činí odůvodnění výběru této lokality nepřezkoumatelným a zakládá samostatný věcný důvod pro její vyřazení ze Změny č. 2 Územního rozvojového plánu. Pořizovatel v Odůvodnění Změny č. 2 ÚRP a ve VVURÚ stanovil jako definiční znak akcelerační oblasti celostátního významu předpokládaný potenciál výkonu nad 50 MW, avšak pro AOV48 – Chrbonín	

Poř. č.	Připomínkové místo	Číslo jednací	Článek	AO	Připomínka	Vyhodnocení
					deklaruje indikativní výkon pouze 45,5 MW. Takový postup je vnitřně rozporný a neumožňuje ověřit, zda byly jednotlivé lokality posuzovány podle jednotných a objektivních kritérií. Návrh řešení: Vzhledem k tomu, že AOV48 – Chrbonín nesplňuje vlastní výkonové kritérium stanovené pořizovatelem pro vymezení akceleračních oblastí celostátního významu, požadujeme její vypuštění z návrhu a souvisejícího územního opatření Změny č. 2 Územního rozvojového plánu. Nejsou-li splněny základní podmínky, na jejichž základě byly jiné lokality z návrhu vyřazeny, nelze AOV48 v návrhu ponechat, aniž by došlo k porušení zásady rovného a přezkoumatelného postupu při výběru akceleračních oblastí. **Připomínka č. 8: Neprokázání proporcionality a převažujícího veřejného zájmu** Dokumentace opakovaně argumentuje veřejným zájmem na rozvoji obnovitelných zdrojů energie a plnění klimatických cílů Evropské unie a České republiky. Samotná existence obecného veřejného zájmu na rozvoji obnovitelných zdrojů energie však sama o sobě nepostačuje k odůvodnění významných zásahů do krajiny, přírodních hodnot, lesa, vodních poměrů a kvality obytného prostředí. Odůvodnění ÚRP současně samo deklaruje ochranu krajiny, ekologické stability, biologické rozmanitosti, veřejného zdraví, rekreačních hodnot území a ochranu obytného prostředí obyvatel. Dokumentace však neobsahuje skutečný test proporcionality, tedy objektivní posouzení vhodnosti navrženého řešení, jeho potřebnosti a přiměřenosti zásahů vůči sledovanému veřejnému zájmu. Současně není doloženo, proč nebyly využity méně konfliktní lokality, proč nebyly preferovány brownfieldy nebo průmyslově zatížené oblasti, ani proč mají být významné zásahy soustředěny právě do území vykazujícího rozsáhlé environmentální a krajinné střety. Dokumentace tak neprokazuje, že veřejný zájem na realizaci AOV48 – Chrbonín skutečně převažuje nad ochranou lesa, ochranou krajinného rázu, ochranou biodiverzity, ochranou vodních poměrů, ochranou kvality bydlení a ochranou vlastnických práv dotčených obyvatel. Takový postup je v rozporu s principem proporcionality, s článkem 11 Listiny základních práv a svobod, s principem prevence, s cíli územního plánování podle stavebního zákona a s požadavkem řádného odůvodnění opatření obecné povahy. Dokumentace je proto v této části nepřezkoumatelná. Návrh řešení: Požaduji doplnění skutečného testu proporcionality, objektivní vyhodnocení vhodnosti, potřebnosti a přiměřenosti navrženého řešení a doložení, že veřejný zájem na realizaci AOV48 – Chrbonín skutečně převažuje nad závažnými environmentálními, krajinnými a sociálními dopady návrhu. Pokud nebude možné uvedené nedostatky objektivně a přezkoumatelně odstranit, požaduji vypuštění akcelerační oblasti AOV48 – Chrbonín a souvisejícího územního opatření z návrhu Změny č. 2 Územního rozvojového plánu ČR. **Připomínka č. 9: Rozpor s deklarovanými klimatickými a environmentálními přínosy** Dokumentace SEA a odůvodnění ÚRP opakovaně zdůrazňují klimatické přínosy rozvoje větrné energetiky, avšak neobsahují komplexní vyhodnocení environmentálních dopadů životního cyklu navržených větrných elektráren ani dopadů změny využití krajiny. Dokumentace hodnotí především provozní snížení emisí skleníkových plynů, avšak neřeší uhlíkový dluh vznikající odlesněním, ztrátu uhlíkových zásob lesa, emise spojené s výrobou oceli, betonu a	

Poř. č.	Připomínkové místo	Číslo jednací	Článek	AO	Připomínka	Vyhodnocení
					kompozitních materiálů, emise spojené s výstavbou a dopravou nadrozměrných komponent ani environmentální dopady likvidace zařízení po skončení jejich životnosti. Studie Fargione et al. (2008) potvrzuje existenci tzv. „uhlíkového dluhu“ vznikajícího změnou využití krajiny a ztrátou uhlíkových zásob vegetace a půdy. Studie Searchinger et al. (2008) současně potvrzuje, že změna využití krajiny může významně snížit deklarované klimatické přínosy energetických projektů a že klimatická bilance větrných parků významně závisí na způsobu využití území a na rozsahu zásahů do krajiny. Studie Dolan a Heath (2012) dále upozorňuje na význam materiálové a infrastrukturní náročnosti životního cyklu větrných elektráren. Dokumentace současně neprokazuje, že navržené řešení představuje z hlediska celkové environmentální bilance skutečně optimální variantu. Takový postup je v rozporu s principem prevence, s principem udržitelného rozvoje, s požadavkem komplexního hodnocení environmentálních dopadů a s požadavkem objektivního vyhodnocení životního cyklu záměru. Dokumentace je proto v této části nepřezkoumatelná. Návrh řešení: Požaduji doplnění komplexního hodnocení životního cyklu navržených větrných elektráren, vyhodnocení uhlíkového dluhu spojeného se změnou využití krajiny, doplnění analýzy materiálové náročnosti a emisí stavební fáze a objektivní posouzení skutečné klimatické a environmentální bilance návrhu. Pokud nebude možné uvedené nedostatky objektivně a přezkoumatelně odstranit, požaduji vypuštění akcelerační oblasti AOV48 – Chrbonín a souvisejícího územního opatření z návrhu Změny č. 2 Územního rozvojového plánu ČR. **Připomínka č. 10: Vnitřní rozpory mezi deklarovanými cíli ÚRP a konkrétním vymezením AOV48** Odůvodnění Změny č. 2 Územního rozvojového plánu opakovaně deklaruje minimalizaci environmentálních střetů, ochranu krajinného rázu, ochranu biologické rozmanitosti, ochranu ekologické stability, ochranu vodních poměrů, ochranu rekreačních hodnot území i ochranu obytného prostředí obyvatel. Současně však dokumentace SEA i další části podkladů samy připouštějí negativní vlivy na krajinu, zásahy do lesních porostů, fragmentaci krajiny, zásahy do migrační prostupnosti, kumulativní dopady, zásahy do obytného prostředí i potřebu rozsáhlých budoucích mitigací. Dokumentace současně opakovaně odkládá řešení významných střetů až do budoucích navazujících řízení a připouští potřebu budoucích kompenzačních a zmírňujících opatření. Dochází tak k zásadnímu rozporu mezi deklarovanými principy ÚRP a konkrétním vymezením AOV48 – Chrbonín. Dokumentace současně tvrdí, že: „Tam, kde negativní vlivy nebylo možno zmírnit nebo eliminovat, nebyly akcelerační oblasti vymezeny.“ Existence rozsáhlých střetů a potřeba budoucích zmírňujících opatření však potvrzuje, že v případě AOV48 – Chrbonín tyto negativní vlivy zjevně existují a nebyly objektivně eliminovány. Takový postup je v rozporu s požadavkem vnitřní konzistence opatření obecné povahy, principem přezkoumatelnosti, principem prevence, cíli územního plánování a s deklarovanými principy samotného Územního rozvojového plánu. Dokumentace je proto v této části vnitřně rozporná a nepřezkoumatelná.	

Poř. č.	Připomínkové místo	Číslo jednací	Článek	AO	Připomínka	Vyhodnocení
					Návrh řešení: Požaduji odstranění vnitřních rozporů dokumentace, objektivní přehodnocení přijatelnosti AOV48 – Chrbonín ve vztahu k deklarovaným principům ÚRP a doplnění transparentního vyhodnocení skutečné míry environmentálních konfliktů navržené akcelerační oblasti. Pokud nebude možné uvedené rozpory objektivně a přezkoumatelně odstranit, požaduji vypuštění akcelerační oblasti AOV48 – Chrbonín a souvisejícího územního opatření z návrhu Změny č. 2 Územního rozvojového plánu ČR. **C) Rozpor s ochranou vod, hydrogeologických poměrů a vodních zdrojů** **Připomínka č. 11: Nesprávně zjištěný skutkový stav – ochranná pásma vodních zdrojů** Ve Vyhodnocení vlivů na udržitelný rozvoj území (SEA), v části věnované vodě a limitům území, dokumentace uvádí, že se v akcelerační oblasti AOV48 – Chrbonín nenacházejí ochranná pásma vodních zdrojů. Na základě tohoto tvrzení dokumentace dochází k závěru, že vlivy na podzemní a povrchové vody budou nulové nebo pouze zanedbatelné. Tento závěr je v rozporu se skutečným stavem území. V akcelerační oblasti AOV48 – Chrbonín se nacházejí evidovaná ochranná pásma vodních zdrojů, konkrétně ochranné pásmo evidenčního čísla 00306203 – Chrbonín studny 1, 2, ochranné pásmo evidenčního čísla 00222503 – Terezín studny S1, S2, S3 a ochranné pásmo evidenčního čísla 00444603 – Radenín studny S1, S2, S3, která jsou vedena v oficiálních evidencích ochranných pásem vodních zdrojů Ministerstva zemědělství. Dokumentace SEA tato ochranná pásma nezohledňuje a vychází tak z nesprávného skutkového stavu. V důsledku toho nejsou správně vyhodnoceny limity území ani možné dopady návrhu na podzemní vody a vodní zdroje. Současně nejsou zohledněny další využívané zdroje pitné vody a to obecní studny v lokalitách Hroby, Vlčeves a Lišky, ani závislost obyvatel na individuálních studních. Takový postup je v rozporu s § 3 zákona č. 500/2004 Sb., správní řád, který ukládá správním orgánům povinnost zjistit skutečný stav věci, o němž nejsou důvodné pochybnosti. Současně je návrh v rozporu se zákonem č. 254/2001 Sb., o vodách a o změně některých zákonů (vodní zákon), který stanoví povinnost chránit podzemní vody, vodní zdroje a jejich ochranná pásma. Dokumentace SEA je proto v této části nepřezkoumatelná, protože vychází z nesprávného skutkového stavu a neobsahuje správné vyhodnocení limitů území. Návrh řešení: Požaduji opravu skutkového stavu v dokumentaci SEA, doplnění ochranných pásem vodních zdrojů do všech podkladů a nové vyhodnocení vlivů na podzemní vody a vodní zdroje. Pokud nebude možné uvedené nedostatky objektivně a přezkoumatelně odstranit, požaduji vypuštění akcelerační oblasti AOV48 – Chrbonín a souvisejícího územního opatření z návrhu Změny č. 2 Územního rozvojového plánu ČR. **Připomínka č. 12: Nepřípustné odkládání posouzení vlivů na vody do navazujících řízení** Dokumentace SEA neobsahuje vlastní posouzení rizik kontaminace podzemních vod, havárií ani možných dopadů provozu větrných elektráren na vodní režim území. Posouzení těchto vlivů je odkládáno do budoucích navazujících řízení prostřednictvím havarijních plánů, budoucích technických opatření a dalších podmínek, které mají být řešeny až ve fázi konkrétních záměrů.	

Poř. č.	Připomínkové místo	Číslo jednací	Článek	AO	Připomínka	Vyhodnocení
					Dokumentace současně neobsahuje konkrétní vyhodnocení rizik úniků technických kapalin, rozsahu možného zasažení podzemních vod ani vyhodnocení dopadů na individuální studny a lokální zdroje pitné vody. Takový postup neumožňuje objektivně posoudit, zda je navržená akcelerační oblast z hlediska ochrany vodních zdrojů a hydrogeologických poměrů vůbec přípustná již na úrovni SEA. Takový postup je v rozporu se zákonem č. 100/2001 Sb., o posuzování vlivů na životní prostředí, který vyžaduje vyhodnocení podstatných vlivů návrhu již na úrovni koncepce. Současně je návrh v rozporu s principem prevence a principem předběžné opatrnosti, které vyžadují, aby možná rizika pro životní prostředí byla posouzena před přijetím rozhodnutí, nikoliv až v navazujících řízeních. Dokumentace SEA je proto v této části nepřezkoumatelná, protože zásadní posouzení vlivů na vody a vodní zdroje nepřípustně přesouvá do budoucích fází přípravy záměru. Návrh řešení: Požaduji doplnění SEA o konkrétní vyhodnocení rizik kontaminace podzemních vod, havárií technických kapalin, dopadů na individuální studny a lokální zdroje pitné vody a o úplné posouzení vlivů na vodní režim území již na úrovni této koncepce. Pokud nebude možné uvedené nedostatky objektivně a přezkoumatelně odstranit, požaduji vypuštění akcelerační oblasti AOV48 – Chrbonín a souvisejícího územního opatření z návrhu Změny č. 2 Územního rozvojového plánu ČR. **Připomínka č. 13: Absence závazných limitů pro zakládání větrných elektráren** Dokumentace SEA ani návrh územního opatření nestanovují konkrétní a závazné limity pro zakládání větrných elektráren z hlediska ochrany podzemních vod a hydrogeologických poměrů území. Územní opatření stanovuje pouze obecný odstup 8 m od vodních toků a neobsahuje žádné specifické hydrogeologické limity pro hlubinné zakládání větrných elektráren. Dokumentace neobsahuje minimální vzdálenosti základových konstrukcí od vodních zdrojů, individuálních studní ani ochranných pásem vodních zdrojů. Současně nejsou stanovena zákazová pásma pro hlubinné zakládání v hydrogeologicky citlivých lokalitách ani podmínky pro omezení zásahů do puklinového horninového prostředí. Podmínky realizace záměru jsou formulovány pouze obecně a neurčitě, bez konkrétních hydrogeologických omezení a bez vyhodnocení rozsahu možných zásahů do podzemních vodních systémů. V důsledku toho není možné objektivně posoudit, zda navržené podmínky dostatečně chrání vodní zdroje a hydrogeologickou stabilitu území. Takový postup je v rozporu s požadavky na přezkoumatelnost opatření obecné povahy podle § 172 zákona č. 500/2004 Sb., správní řád, protože návrh nestanovuje dostatečně určité a konkrétní podmínky ochrany vodních zdrojů a hydrogeologických poměrů. Současně je návrh v rozporu se zákonem č. 254/2001 Sb., vodní zákon, který ukládá povinnost chránit podzemní vody a předcházet jejich ohrožení. Dokumentace SEA je proto v této části nepřezkoumatelná a neumožňuje ověřit, zda navržené řešení poskytuje dostatečnou ochranu vodních zdrojů a hydrogeologické stability území. Návrh řešení:	

Poř. č.	Připomínkové místo	Číslo jednací	Článek	AO	Připomínka	Vyhodnocení
					Požaduji doplnění konkrétních a závazných limitů pro zakládání větrných elektráren, zejména stanovení minimálních vzdáleností od vodních zdrojů a individuálních studní, vymezení zákazových pásem v hydrogeologicky citlivých lokalitách a stanovení podmínek pro ochranu puklinových kolektorů a podzemních vod. Pokud nebude možné uvedené nedostatky objektivně a přezkoumatelně odstranit, požaduji vypuštění akcelerační oblasti AOV48 – Chrbonín a souvisejícího územního opatření z návrhu Změny č. 2 Územního rozvojového plánu ČR. **Připomínka č. 14: Nedostatečné posouzení ochranných pásem vodních zdrojů a individuálních studní** Návrh AOV48 – Chrbonín je v rozporu s principem prevence a ochrany vodních zdrojů podle zákona č. 254/2001 Sb., vodní zákon, neboť dokumentace SEA neobsahuje dostatečné hydrogeologické posouzení dopadů na individuální studny, mělké zdroje podzemní vody a ochranná pásma vodních zdrojů. Dokumentace SEA neobsahuje detailní hydrogeologický průzkum ani modelování proudění podzemních vod ve vztahu k individuálním studnám a lokálním zdrojům pitné vody. Území je přitom charakteristické výskytem mělkých puklinových akviferů, které jsou mimořádně citlivé na zásahy do horninového prostředí. V dokumentaci nejsou doloženy podrobné hydrogeologické terénní podklady. Studie Shapiro a Falcone (2022) potvrzuje, že mělké puklinové akvifery a individuální venkovské zdroje vody vykazují vysokou zranitelnost vůči lokálním změnám infiltrace, proudění podzemních vod a kontaminaci. Studie Lee et al. (2020) dále potvrzuje vysokou citlivost individuálních studní na lokální hydrogeologické podmínky, infiltrační procesy a změny kvality podzemních vod. Výzkum Al-Muqdadi a Merkel (2012) současně upozorňuje, že proudění podzemních vod v puklinových systémech je soustředěno pouze do omezeného počtu hydraulicky aktivních zón, které mohou být citlivé i na lokální stavební zásahy. Studie Kozar et al. (2025) dále potvrzuje, že hydrogeologické poměry puklinových akviferů jsou velmi citlivé na mechanické zásahy a změny napětí v horninovém prostředí. Dokumentace SEA současně neobsahuje vyhodnocení možných dopadů na vydatnost individuálních studní ani posouzení rizik pro lokální zdroje pitné vody. V této části je proto dokumentace nepřezkoumatelná, protože neumožňuje objektivně vyhodnotit možné dopady návrhu na hydrogeologickou stabilitu území a zásobování obyvatel pitnou vodou. Návrh řešení: Požaduji doplnění detailního hydrogeologického průzkumu, modelování proudění podzemních vod, vyhodnocení dopadů na individuální studny a ochranná pásma vodních zdrojů, posouzení rizik změn vydatnosti a kvality podzemních vod a doplnění kumulativního hodnocení hydrogeologických dopadů celé akcelerační oblasti. Pokud nebude možné uvedené nedostatky objektivně a přezkoumatelně odstranit, požaduji vypuštění akcelerační oblasti AOV48 – Chrbonín a souvisejícího územního opatření z návrhu Změny č. 2 Územního rozvojového plánu ČR.	

Poř. č.	Připomínkové místo	Číslo jednací	Článek	AO	Připomínka	Vyhodnocení
					Připomínka č. 15: Rizika zásahů do puklinových kolektorů a změn proudění podzemních vod Návrh AOV48 – Chrbonín je v rozporu s požadavkem řádného vyhodnocení vlivů na životní prostředí, neboť dokumentace SEA nehodnotí rizika hlubinného zakládání větrných elektráren v puklinových horninových prostředích ani možné změny proudění podzemních vod. Dokumentace SEA neobsahuje detailní hydrogeologické modelování ani hodnocení kumulativních dopadů hlubinného zakládání více větrných elektráren v rámci celé akcelerační oblasti. Metodické doporučení MŽP (2025) vyžaduje přezkoumatelný a preventivně orientovaný postup vyhodnocení SEA, založený na dostatečných odborných podkladech a identifikaci potenciálních rizik konkrétní lokality. Současně zdůrazňuje, že SEA má plnit funkci účinného nástroje prevence negativních vlivů na životní prostředí. Dokumentace však opakovaně používá závěry o nulových nebo zanedbatelných vlivech, aniž by byly podloženy podrobným hydrogeologickým modelováním, lokálním hydrogeologickým průzkumem nebo jiným konkrétním odborným vyhodnocením vztahujícím se k řešenému území. V případě podzemních vod je například uváděno, že „vlivy na podzemní vody se předpokládají nulové nebo zanedbatelné“, přičemž závěr je odůvodněn zejména malou hloubkou založení VTE a omezeným rozsahem betonáže. Pouhé konstatování malé hloubky založení VTE však samo o sobě nepředstavuje odborný podklad pro vyloučení možných zásahů do proudění podzemních vod, puklinových kolektorů nebo lokálních hydrogeologických vazeb. V situaci, kdy nejsou k dispozici detailní podklady umožňující ověření těchto závěrů, měl být v souladu s metodikou a principem prevence uplatněn opatrnější přístup odpovídající míře odborné nejistoty. Dokumentace proto vykazuje rozpor s metodickým požadavkem na přezkoumatelné a preventivní vyhodnocení vlivů. Studie Ofterdinger et al. (2019) potvrzuje, že rozsáhlé základové konstrukce mohou měnit hydraulickou vodivost hornin, směr proudění podzemních vod a narušovat přirozený režim puklinových kolektorů. Studie Page et al. (2018) současně upozorňuje, že rozsáhlé betonové konstrukce mohou významně ovlivňovat hydrogeologické poměry horninového prostředí a lokálně měnit chemismus podzemních vod. Výzkum Soriano et al. (2020) dále potvrzuje citlivost individuálních vrtů a studní v puklinových akviferech na změny infiltrace a proudění podzemních vod. Studie Ofterdinger (2019) současně prokazuje, že změny v jedné části puklinového systému mohou ovlivnit širší hydrogeologické poměry a vydatnost vrtů i studní ve větší vzdálenosti od zásahu. Dokumentace SEA však tyto možné dopady vůbec nevyhodnocuje a neobsahuje žádné podklady umožňující objektivní posouzení hydrogeologických rizik. Dokumentace je proto v této části nepřezkoumatelná a neumožňuje ověřit, zda návrh nezpůsobí nepřiměřené zásahy do hydrogeologických poměrů území. Návrh řešení: Požaduji doplnění detailního hydrogeologického modelování, posouzení změn proudění podzemních vod, vyhodnocení kumulativních dopadů hlubinného zakládání větrných elektráren, analýzy vlivů na puklinové kolektory a individuální studny a doplnění odborného posouzení hydrogeologické stability území. Pokud nebude možné uvedené nedostatky objektivně a přezkoumatelně odstranit, požaduji vypuštění akcelerační oblasti AOV48 – Chrbonín a souvisejícího územního opatření z návrhu Změny č. 2 Územního rozvojového plánu ČR. **Připomínka č. 16: Vibrace, mechanické zatížení a hydrogeologická stabilita území**	

Poř. č.	Připomínkové místo	Číslo jednací	Článek	AO	Připomínka	Vyhodnocení
					Dokumentace SEA nehodnotí dopady stavebních vibrací a dlouhodobého mechanického zatížení horninového prostředí způsobeného provozem větrných elektráren. Návrh AOV48 – Chrbonín je proto v rozporu s požadavkem úplného a objektivního vyhodnocení vlivů na geologické a hydrogeologické poměry území. Studie Limberger et al. (2021) potvrzuje, že větrné elektrárny vytvářejí dlouhodobé seismické vibrace šířené horninovým prostředím. Výzkum Spangler a Nowack (2022) dále potvrzuje, že průmyslové vibrační zdroje mohou ovlivňovat šíření seismických signálů a mechanické poměry v horninovém prostředí. Tyto vlivy mohou být významné zejména v oblastech s mělkými puklinovými zvodněmi a individuálními studnami závislými na stabilitě lokálních hydrogeologických poměrů. Dokumentace SEA však neobsahuje geologické ani hydrogeologické posouzení přenosu vibrací, hodnocení možných změn puklinových systémů ani posouzení dopadů na stabilitu hydrogeologických poměrů. Dokumentace je proto v této části nepřezkoumatelná a neumožňuje objektivně posoudit možné dopady provozu větrných elektráren na hydrogeologickou stabilitu území. Návrh řešení: Požaduji doplnění geologického a hydrogeologického posouzení vibrací a mechanického zatížení území, analýzy přenosu seismických vibrací horninovým prostředím, vyhodnocení dopadů na puklinové zvodně a individuální studny a doplnění odborného hodnocení dlouhodobé hydrogeologické stability území. Pokud nebude možné uvedené nedostatky objektivně a přezkoumatelně odstranit, požaduji vypuštění akcelerační oblasti AOV48 – Chrbonín a souvisejícího územního opatření z návrhu Změny č. 2 Územního rozvojového plánu ČR. **Připomínka č. 17: Riziko kontaminace podzemních vod a havárií technických kapalin** Návrh AOV48 – Chrbonín je v rozporu s požadavkem prevence rizik znečištění vod podle zákona č. 254/2001 Sb., vodní zákon, neboť dokumentace SEA nehodnotí rizika kontaminace podzemních vod v případě havárií větrných elektráren nebo úniků provozních kapalin. Dokumentace SEA neobsahuje analýzu havarijních scénářů, posouzení rizik úniku technických kapalin ani hodnocení možných dopadů na individuální zdroje pitné vody. Studie Jain (2023) potvrzuje, že v oblastech s mělkou podzemní vodou a puklinovým podložím existuje zvýšené riziko rychlého transportu kontaminace směrem k individuálním studnám a lokálním zdrojům pitné vody. Dokumentace SEA současně neobsahuje žádné posouzení rozsahu možného zasažení podzemních vod ani vyhodnocení havarijních scénářů v podmínkách puklinových horninových systémů. V této části je proto dokumentace nepřezkoumatelná a neumožňuje objektivně vyhodnotit možné dopady návrhu na kvalitu podzemních vod a bezpečnost lokálních zdrojů pitné vody. Návrh řešení: Požaduji doplnění analýzy havarijních scénářů, posouzení rizik úniku provozních kapalin, vyhodnocení možných dopadů na individuální studny a podzemní vody, doplnění odborného hydrogeologického posouzení transportu kontaminace v puklinových horninových systémech a zpracování preventivních opatření pro ochranu vodních zdrojů.	

Poř. č.	Připomínkové místo	Číslo jednací	Článek	AO	Připomínka	Vyhodnocení
					Pokud nebude možné uvedené nedostatky objektivně a přezkoumatelně odstranit, požaduji vypuštění akcelerační oblasti AOV48 – Chrbonín a souvisejícího územního opatření z návrhu Změny č. 2 Územního rozvojového plánu ČR. **Připomínka č. 18: Retenční schopnost krajiny, infiltrace a kumulativní hydrologické dopady** Dokumentace SEA neobsahuje komplexní posouzení dopadů akcelerační oblasti na retenční schopnost krajiny, infiltrační procesy a hydrologickou stabilitu území při extrémních srážkách. Návrh je proto v rozporu s požadavkem řádného vyhodnocení vlivů na vodní režim krajiny a adaptaci území na klimatickou změnu. Studie Emenhiser (2020) potvrzuje, že zhutnění půdy způsobené stavební technikou významně snižuje infiltrační schopnost krajiny a zvyšuje povrchový odtok vody. Studie USDA (2015) dále potvrzuje, že liniové stavby a lesní komunikace urychlují odvod vody z území, zvyšují erozi a narušují přirozené zasakování srážek. Výzkum Haddad et al. (2015) současně prokazuje, že fragmentace lesních porostů vede ke změnám evapotranspirace, vysychání půdy a oslabení retenční funkce krajiny. Studie Alfieri (2016) potvrzuje, že technicky pozměněná krajina vykazuje rychlejší hydrologickou odezvu a vyšší riziko povodní během extrémních srážek. Výzkum Wasko et al. (2021) současně potvrzuje narůstající intenzitu extrémních srážkových událostí a zvýšené hydrologické zatížení krajiny. Odborné studie současně potvrzují, že fragmentace krajiny a technické zásahy zvyšují hydrologickou odezvu území a riziko povodní během extrémních srážkových událostí. Dokumentace SEA však neobsahuje kumulativní hydrologické hodnocení celé akcelerační oblasti, posouzení změn infiltrace, hodnocení retenční schopnosti krajiny ani vyhodnocení dopadů klimatické změny na hydrologickou stabilitu území. Dokumentace je proto v této části nepřezkoumatelná a neumožňuje objektivně posoudit dopady návrhu na vodní režim krajiny a doplňování podzemních vod. Návrh řešení: Požaduji doplnění komplexního hydrologického hodnocení celé akcelerační oblasti, posouzení retenční schopnosti krajiny, vyhodnocení infiltračních procesů a změn povrchového odtoku, analýzy kumulativních hydrologických dopadů, posouzení vlivů extrémních srážek a klimatické změny a doplnění návrhu opatření k ochraně vodního režimu území. Pokud nebude možné uvedené nedostatky objektivně a přezkoumatelně odstranit, požaduji vypuštění akcelerační oblasti AOV48 – Chrbonín a souvisejícího územního opatření z návrhu Změny č. 2 Územního rozvojového plánu ČR. **D) Rozpor s ochranou zemědělského půdního fondu (ZPF)** **Připomínka č. 19: Nedostatečné vyhodnocení záborů pozemků zemědělského půdního fondu (ZPF)** V podkladech k akcelerační oblasti AOV48 – Chrbonín, zejména ve Vyhodnocení vlivů na udržitelný rozvoj území (SEA) a v územním opatření, není vymezení akcelerační oblasti dostatečně odůvodněno z hlediska ochrany zemědělského půdního fondu.	

Poř. č.	Připomínkové místo	Číslo jednací	Článek	AO	Připomínka	Vyhodnocení
					Dokumentace SEA uvádí, že v území jsou zastoupeny půdy všech pěti tříd ochrany a že největší podíl záboru připadá na půdy I. třídy ochrany. Současně však konstatuje, že s ohledem na „velmi nízký rozsah záborů ve vyšší třídě ochrany“ není problematika dále řešena. Takový závěr je nedostatečný a nepřezkoumatelný, neboť právě půdy I. a II. třídy ochrany představují nejcennější zemědělskou půdu požívající nejvyšší zákonnou ochranu. Akcelerační oblast má rozlohu přibližně 4,9 km², přičemž zemědělský půdní fond tvoří přibližně 53,09 % území. Odhadovaný zábor půdy činí 1,81 ha, z toho 0,81 ha připadá na půdy I. třídy ochrany, 0,11 ha na půdy II. třídy ochrany, 0,32 ha na půdy III. třídy ochrany, 0,16 ha na půdy IV. třídy ochrany a 0,40 ha na půdy V. třídy ochrany. Přesto SEA hodnotí vliv pouze jako „mírně negativní“ a bez dalšího jej uzavírá bodovým hodnocením -1. Dokumentace současně neobsahuje konkrétní odůvodnění, proč je nezbytné využít právě půdy nejvyšší bonity, ani neprokazuje, že byly vyhodnoceny méně konfliktní varianty umístění záměrů, například využití brownfieldů nebo jiných antropogenně narušených území. Chybí tak prokazatelné vyhodnocení variant a proporcionality zásahu do ZPF. SEA dále bagatelizuje dopady tvrzením, že „uplatnění AO nebude mít vliv na ekologické funkce půdy“, ačkoliv samotná dokumentace současně připouští trvalé zábory půdy pro větrné elektrárny, komunikace, rozvodny, manipulační plochy, bateriová úložiště a další doprovodnou infrastrukturu. Tyto zásahy přitom vedou k utužení půdy, změně vodního režimu, narušení půdní struktury a omezení produkčních i ekologických funkcí půdy. Územní opatření pouze obecně stanoví, že nesmí dojít k poškození protierozních opatření a funkčních meliorací, avšak dokumentace neobsahuje konkrétní identifikaci melioračních systémů ani jejich technického stavu. Není proto zřejmé, jak bude ochrana těchto systémů reálně zajištěna. Nelze tak vyloučit jejich poškození, narušení odtokových poměrů ani následné zhoršení retenční schopnosti území. Dokumentace současně připouští, že zábory půdy pro větrné elektrárny a doprovodnou infrastrukturu budou z hlediska bezpečnosti považovány za trvalé. SEA však nehodnotí nevratnost těchto zásahů ani dlouhodobou ztrátu produkčních funkcí půdy. Vzhledem k charakteru území jako leso-zemědělské krajiny a absenci odpovídající dopravní infrastruktury lze současně očekávat potřebu budování nových přístupových komunikací, rozsáhlých terénních úprav a dalších zásahů do krajiny, které mohou vést k dalším záborům půdy a fragmentaci zemědělsky využívaného území. Tyto dopady však nejsou v dokumentaci dostatečně vyhodnoceny. Dokumentace SEA současně neprokazuje, že byly systematicky preferovány varianty s nižšími dopady na půdu a zemědělský půdní fond. Neobsahuje objektivní porovnání alternativních méně konfliktních variant, nehodnotí možnosti využití již antropogenně zatížených území a neprokazuje, že zásahy do půdního fondu byly minimalizovány na nezbytný rozsah. Strategie Evropské unie EU Soil Strategy for 2030 (2021) přitom potvrzuje, že půda představuje nenahraditelný přírodní zdroj zásadního významu pro potravinovou bezpečnost, biodiverzitu, retenční schopnost krajiny a klimatickou stabilitu. Dokumentace SEA však neprokazuje, že ochrana půdy byla při výběru lokalit skutečně prioritou. Strategie EU současně zdůrazňuje význam ochrany půdy pro dlouhodobou potravinovou bezpečnost a odolnost krajiny vůči klimatické změně. Závěr SEA, podle něhož je vliv na zemědělský půdní fond pouze mírně negativní, proto neodpovídá skutečnému významu dotčených půd ani požadavkům na ochranu zemědělského půdního fondu. Takový postup je v rozporu zejména se zákonem č. 334/1992 Sb., o ochraně zemědělského půdního fondu, který ukládá povinnost chránit zemědělskou půdu, zejména půdy nejvyšších tříd ochrany, a odůvodňovat zásahy do nich pouze ve veřejném zájmu a v nezbytném rozsahu.	

Poř. č.	Připomínkové místo	Číslo jednací	Článek	AO	Připomínka	Vyhodnocení
					Podle § 4 zákona č. 334/1992 Sb. je nutné při územně plánovací činnosti přednostně chránit zemědělskou půdu I. a II. třídy ochrany a odnímat ji pouze v nezbytných případech veřejného zájmu, pokud neexistuje jiné vhodné řešení. Současně je návrh v rozporu se směrnicí Evropského parlamentu a Rady 2001/42/ES, která požaduje hodnocení rozumných alternativ řešení a dostatečné vyhodnocení vlivů na půdu a krajinu. Dokumentace SEA je proto v této části nepřezkoumatelná. Návrh řešení: Požaduji doplnění dokumentace o podrobné, objektivní a přezkoumatelné vyhodnocení dopadů akcelerační oblasti AOV48 – Chrbonín na zemědělský půdní fond, zejména na půdy I. a II. třídy ochrany, včetně konkrétního zdůvodnění nezbytnosti jejich záboru. Současně požaduji doplnění transparentního variantního posouzení, které prokáže, zda byly vyhodnoceny méně konfliktní lokality, zejména brownfieldy a jiná antropogenně narušená území, a objektivně prokáže minimalizaci záborů zemědělského půdního fondu. Dokumentace musí rovněž obsahovat podrobné vyhodnocení skutečných a kumulativních záborů půdy, včetně doprovodné infrastruktury, manipulačních ploch, přístupových komunikací a technického zázemí. Požaduji také doplnění konkrétní identifikace melioračních systémů a protierozních opatření v území a vyhodnocení rizik jejich poškození. Dokumentace musí dále přezkoumatelným způsobem vyhodnotit dopady na ekologické funkce půdy, vodní režim a retenční schopnost krajiny a stanovit konkrétní opatření k minimalizaci zásahů do zemědělského půdního fondu, zejména do půd nejvyšších tříd ochrany. Pokud nebude možné uvedené nedostatky objektivně a přezkoumatelně odstranit, požaduji vypuštění akcelerační oblasti AOV48 – Chrbonín a souvisejícího územního opatření z návrhu Změny č. 2 Územního rozvojového plánu ČR. **Připomínka č. 20: Riziko zhutnění půdy a poškození melioračních systémů** Dokumentace SEA neobsahuje dostatečné posouzení rizik zhutnění půdy způsobeného stavební technikou, budováním přístupových komunikací, manipulačních ploch a provozem těžké mechanizace související s výstavbou a provozem větrných elektráren. SEA současně dostatečně neposuzuje dopady technických zásahů na půdní strukturu, půdní pórovitost a infiltrační schopnost půdy. Dokumentace nehodnotí dlouhodobé změny fyzikálních vlastností půdy ani jejich dopady na zemědělské využití území. Dokumentace sice uvádí, že budou zachována funkční meliorační zařízení a že nesmí dojít k poškození protierozních opatření, neobsahuje však konkrétní identifikaci melioračních systémů, jejich technického stavu ani způsob jejich ochrany během výstavby a provozu větrných elektráren. Není proto zřejmé, jak bude v praxi zabráněno poškození drenážních systémů a narušení odvodnění zemědělských pozemků. Riziko poškození meliorací je přitom zvýšené zejména vzhledem k předpokládanému využití těžké stavební techniky, rozsáhlým zemním pracím, budování komunikací a hlubinným základům větrných elektráren. Poškození melioračních systémů může vést ke zhoršení infiltrační schopnosti půdy, lokálnímu zamokření pozemků a omezení produkční schopnosti zemědělské půdy. Studie EMENHISER (2020) potvrzuje, že zhutnění půdy způsobené výstavbou větrných elektráren významně mění fyzikální vlastnosti půdy a snižuje její infiltrační schopnost. Dokumentace SEA však tyto dlouhodobé změny půdních vlastností nehodnotí a neobsahuje ani posouzení možných dopadů poškození melioračních systémů na funkčnost zemědělské půdy.	

Poř. č.	Připomínkové místo	Číslo jednací	Článek	AO	Připomínka	Vyhodnocení
					Dokumentace je proto v této části nepřezkoumatelná a neumožňuje objektivně posoudit skutečné dopady návrhu na půdní strukturu, infiltrační schopnost půdy a funkčnost melioračních systémů. Takový postup je v rozporu s principem ochrany půdy a prevence degradace krajiny. Současně je návrh v rozporu se zákonem č. 334/1992 Sb., o ochraně zemědělského půdního fondu, který ukládá povinnost chránit půdu a její produkční i ekologické funkce. Dokumentace SEA je proto v této části nepřezkoumatelná. Návrh řešení: Požaduji doplnění podrobného posouzení rizik zhutnění půdy, vyhodnocení změn půdní struktury a infiltrační schopnosti půdy a posouzení dopadů těchto změn na zemědělské využití území. Současně požaduji doplnění konkrétní identifikace melioračních systémů v území, vyhodnocení rizik jejich poškození a stanovení jednoznačných technických opatření k jejich ochraně během výstavby i provozu větrných elektráren. Dokumentace musí dále obsahovat vyhodnocení dopadů možného narušení meliorací na funkčnost zemědělské půdy a hospodaření v území. Pokud nebude možné uvedené nedostatky objektivně a přezkoumatelně odstranit, požaduji vypuštění akcelerační oblasti AOV48 – Chrbonín a souvisejícího územního opatření z návrhu Změny č. 2 Územního rozvojového plánu ČR. **Připomínka č. 21: Neproveditelnost a nepřezkoumatelnost podmínky vypínání větrných elektráren při zemědělských pracích** Dokument „Opatření obecné povahy pro akcelerační oblast AOV48 Chrbonín“ v části 3.2 písm. a) stanoví povinnost vypínání větrných elektráren ve dnech orby a sklizně a po pět následujících kalendářních dnů na pozemcích do vzdálenosti 1000 metrů od stožáru větrné elektrárny. Odůvodnění opatření současně uvádí, že důvodem této podmínky je ochrana zvláště chráněných druhů ptáků, zejména motáka pilicha a křepelky polní, u nichž zemědělské práce zvyšují riziko střetů s větrnými elektrárnami. Takto formulovaná podmínka je však prakticky nevymahatelná, neurčitá a nepřezkoumatelná. Dokument nestanoví, kdo bude provozovateli oznamovat termíny zemědělských prací, jak bude vedena evidence těchto prací ani kdo bude kontrolovat, zda byla elektrárna skutečně vypnuta. Současně není jasně vymezeno, co přesně se považuje za „orbu“ a „sklizeň“ a zda se opatření vztahuje také na podmítku, sečení, mulčování, kultivaci, předseťovou přípravu nebo další běžné zemědělské zásahy. Dokument rovněž neobsahuje mechanismus určování vzdálenosti 1000 metrů ani řešení situací, kdy v území hospodaří více různých zemědělců. Podmínka současně předpokládá aktivní součinnost zemědělských subjektů, aniž by bylo zřejmé, z jakého právního titulu by taková povinnost měla vzniknout. Návrh územního opatření totiž neřeší, kdo má provozovatele větrné elektrárny o plánované orbě, sklizni nebo jiných zemědělských pracích informovat, v jaké formě, v jakém časovém předstihu a kdo ponese odpovědnost za případné nesplnění této informační povinnosti. Zemědělští hospodáři, vlastníci pozemků ani další osoby hospodařící v území přitom nejsou adresáty navrhovaného opatření a nejsou nositeli povinností vyplývajících z jeho výroku. Bez výslovného zákonného zmocnění proto nelze předpokládat vznik jejich povinnosti organizovat nebo přizpůsobovat své hospodaření potřebám provozovatele větrné elektrárny ani mu poskytovat informace o plánovaných zemědělských činnostech. Tento problém výslovně identifikoval také Krajský úřad Jihočeského kraje ve svém nesouhlasném stanovisku č. j. KUJCK 63850/2026. Krajský úřad konstatoval, že podmínka neobsahuje žádný právní ani	

Poř. č.	Připomínkové místo	Číslo jednací	Článek	AO	Připomínka	Vyhodnocení
					faktický mechanismus určující, kdo má provozovatele větrné elektrárny informovat, jakým způsobem a v jakém časovém předstihu má být informace předána a jak má být taková povinnost vynucována. Současně upozornil, že v prostředí akcelerační oblasti může působit více nezávislých zemědělských subjektů a nelze předpokládat jednotné plánování hospodaření ani předvídatelnost termínů jednotlivých prací. Krajský úřad proto uzavřel, že podmínka je obtížně aplikovatelná, kontrolovatelná a vykonatelná. Pokud je realizace podmínky závislá na jednání třetích osob, kterým není možné uložit odpovídající povinnosti a jejichž odpovědnost není stanovena, nelze objektivně ověřit její plnění ani zajistit její vynutitelnost. Taková podmínka nesplňuje požadavky určitosti, právní vykonatelnosti a přezkoumatelnosti správního aktu a nemůže představovat spolehlivé zmírňující opatření pro ochranu ptáků v akcelerační oblasti. Odborné agronomické podklady Výzkumného ústavu zemědělské techniky (2014) potvrzují, že zemědělské práce na orné půdě probíhají opakovaně během celého roku a zahrnují široké spektrum mechanizovaných zásahů, nikoli pouze samotnou orbu a sklizeň. Metodika současně uvádí, že vícenásobné přejezdy při zpracování půdy, zakládání, ošetřování a sklizni plodin mohou postihnout až 100 % celkové plochy povrchu pole a probíhají operativně podle počasí a aktuálních agrotechnických podmínek. Doslovné uplatnění této podmínky by proto mohlo znamenat opakované a dlouhodobé odstávky větrných elektráren během významné části roku, přičemž dokumentace nijak nedokládá, že jsou takové odstávky technicky, organizačně ani ekonomicky realizovatelné v podmínkách běžně obhospodařované krajiny. Současně tato podmínka sama potvrzuje existenci významného rizika mortality ptáků při zemědělských pracích v okolí větrných elektráren. Dokument tím nepřímo potvrzuje, že lokalita je z hlediska ochrany avifauny konfliktní a že riziko střetů ptáků s rotory je natolik významné, že vyžaduje opakované provozní odstávky. Návrh je proto v rozporu s požadavkem určitelnosti, srozumitelnosti a přezkoumatelnosti opatření obecné povahy podle správního řádu, protože podmínky stanovené správním aktem musí být jednoznačné, objektivně ověřitelné a vykonatelné. Dokumentace je proto v této části nepřezkoumatelná a neprokazuje reálnou proveditelnost ani kontrolovatelnost navrženého opatření. Návrh řešení: Požaduji doplnění detailního a jednoznačně kontrolovatelného mechanismu evidence, oznamování a kontroly zemědělských prací, přesné vymezení všech typů zemědělských zásahů, kterých se podmínka týká, doložení technické, organizační a ekonomické realizovatelnosti opakovaných odstávek větrných elektráren a doplnění odborného vyhodnocení skutečných rizik mortality ptáků při běžném zemědělském hospodaření. Současně požaduji vyřazení zemědělsky využívaných pozemků z akcelerační oblasti AOV48 – Chrbonín. Pokud nebude možné uvedené nedostatky objektivně a přezkoumatelně odstranit, požaduji vypuštění akcelerační oblasti AOV48 – Chrbonín a souvisejícího územního opatření z návrhu Změny č. 2 Územního rozvojového plánu ČR. **Připomínka č. 22: Nevratnost záborů zemědělského půdního fondu a absence rekultivační strategie** Dokumentace SEA ani související územní opatření neobsahují dostatečné a přezkoumatelné řešení dlouhodobých a nevratných dopadů výstavby větrných elektráren na zemědělský půdní fond a půdní prostředí.	

Poř. č.	Připomínkové místo	Číslo jednací	Článek	AO	Připomínka	Vyhodnocení
					Dokumentace sice uvádí, že zábor půdy je vyhodnocován jako dočasný a že „po 30 letech je stanovena rekultivace“, neobsahuje však žádné konkrétní technické řešení odstranění staveb ani obnovy půdy po ukončení životnosti větrných elektráren. SEA ani územní opatření neuvádějí, v jakém rozsahu budou odstraňovány hlubinné betonové základy větrných elektráren, zda budou odstraněny podzemní kabelové trasy, jak bude řešena sanace zhutněných přístupových komunikací a manipulačních ploch, jakým způsobem bude obnovena původní půdní struktura, ani zda bude možné obnovit původní produkční a ekologické funkce půdy. Dokumentace současně připouští rozsáhlé technické zásahy do území, včetně budování komunikací, manipulačních ploch, skladovacích areálů, technické infrastruktury a hlubinných základů větrných elektráren. Územní opatření výslovně připouští realizaci zařízení pro skladování energie, rozsáhlých technických ploch a terénních úprav v okolí větrných elektráren. Současně dokumentace předpokládá rozsáhlé budování dopravní infrastruktury, kdy odhad potřebných komunikací činí přibližně 1000 metrů komunikací na každý 1 km² akcelerační oblasti při předpokládané šířce komunikací přibližně 7 metrů. Dokumentace přitom sama uvádí, že tyto zásahy zahrnují nejen obslužné komunikace, ale také zpevněná prostranství, technické plochy a zařízení pro skladování energie. Přesto dokumentace neobsahuje žádné objektivní posouzení, zda bude po několika desetiletích provozu vůbec možné obnovit původní charakter zemědělské půdy a krajiny. Chybí vyhodnocení dlouhodobé degradace půdního profilu, změn půdní struktury, zhutnění podloží, možného narušení drenážních a melioračních systémů i dopadů ponechání podzemních konstrukcí v území. Dokumentace rovněž neobsahuje žádné finanční ani technické garance odstranění staveb po ukončení jejich životnosti. Není proto zřejmé, kdo a jakým způsobem zajistí odstranění rozsáhlých betonových konstrukcí, kabeláží, komunikací a technické infrastruktury ani jak bude zajištěna skutečná rekultivace území. Deklarovaná „dočasnost“ záborů proto není objektivně doložena a z dokumentace naopak vyplývá vysoké riziko dlouhodobých až nevratných zásahů do zemědělského půdního fondu. Takový postup je v rozporu se zákonem č. 334/1992 Sb., o ochraně zemědělského půdního fondu, který ukládá povinnost chránit půdu jako základní přírodní bohatství a minimalizovat zásahy do jejích produkčních a ekologických funkcí. Současně je návrh v rozporu s principem prevence environmentálních škod, principem udržitelného rozvoje a se směrnicí Evropského parlamentu a Rady 2001/42/ES, protože dokumentace neobsahuje dostatečné vyhodnocení dlouhodobých a nevratných dopadů návrhu na půdu a krajinu. Dokumentace SEA je proto v této části nepřezkoumatelná. Návrh řešení: Požaduji doplnění podrobné a technicky konkrétní rekultivační strategie pro případ ukončení provozu větrných elektráren, včetně jednoznačného stanovení rozsahu odstranění hlubinných betonových základů, podzemních kabelových tras, komunikací, manipulačních ploch a další technické infrastruktury. Současně požaduji doplnění odborného posouzení, zda je po ukončení provozu větrných elektráren reálně možné obnovit původní produkční, ekologické a hydrologické funkce zemědělské půdy a krajiny. Dokumentace musí dále obsahovat konkrétní technické parametry rekultivace, vyhodnocení dlouhodobých dopadů ponechání podzemních konstrukcí v území a finanční garance zajišťující odstranění staveb a obnovu území po skončení životnosti záměru.	

Poř. č.	Připomínkové místo	Číslo jednací	Článek	AO	Připomínka	Vyhodnocení
					Pokud nebude možné uvedené nedostatky objektivně a přezkoumatelně odstranit, požaduji vypuštění akcelerační oblasti AOV48 – Chrbonín a souvisejícího územního opatření z návrhu Změny č. 2 Územního rozvojového plánu ČR. **Připomínka č. 23: Nedostatečné vyhodnocení kumulativních záborů zemědělského půdního fondu a degradace půdy v širším území** Dokumentace SEA neobsahuje dostatečné vyhodnocení kumulativních dopadů více navržených akceleračních oblastí na zemědělský půdní fond, krajinu a dlouhodobou kvalitu půdy v širším území. V bezprostředním okolí akcelerační oblasti AOV48 – Chrbonín jsou současně navrhovány další akcelerační oblasti AOV47 – Bukovec, AOV49 – Křeč a AOV50 – Obrataň. Tyto akcelerační oblasti představují společně rozsáhlý soubor větrných elektráren v leso-zemědělské krajině o celkové rozloze přibližně 3 152 ha s předpokládaným umístěním až 88 věží větrných elektráren a celkovým instalovaným výkonem přibližně 308 MW. Celkový předpokládaný zábor zemědělského půdního fondu u akceleračních oblastí AOV47 až AOV50 činí přibližně 13,29 ha. Významná část těchto záborů přitom připadá na půdy I. a II. třídy ochrany. U AOV47 činí zábor ZPF 3,98 ha, u AOV48 činí 1,81 ha, u AOV49 činí 4,61 ha a u AOV50 činí 2,89 ha. Dokumentace SEA však tyto kumulativní zábory a jejich společný dopad na zemědělský půdní fond vůbec nevyhodnocuje. Posuzování jednotlivých akceleračních oblastí odděleně neodpovídá skutečnému rozsahu zásahu do krajiny ani požadavkům na hodnocení kumulativních a synergických vlivů. SEA současně neobsahuje regionální hodnocení kumulativní degradace půdy způsobené souběhem více technických zásahů, koncentrací infrastruktury a dlouhodobou fragmentací krajiny. Nedostatečně jsou vyhodnoceny také dopady budování přístupových komunikací, manipulačních ploch, kabelových tras, rozvoden, bateriových úložišť a rozsáhlých základových konstrukcí. Dokumentace dále nehodnotí dlouhodobé dopady utužení půdy, změn odtokových poměrů, omezení retenční schopnosti krajiny ani postupnou ztrátu ekologických funkcí půdy a dlouhodobou udržitelnost hospodaření v území. Strategie Evropské unie EU Soil Strategy for 2030 (2021) přitom upozorňuje, že degradace půdy, její fragmentace a trvalé zábory představují významné dlouhodobé environmentální riziko a že ochrana půdy je zásadní součástí ochrany biodiverzity, krajiny a klimatické stability. Současné odborné studie zároveň potvrzují, že fragmentace krajiny a technické zásahy mohou dlouhodobě oslabovat retenční schopnost půdy, stabilitu ekosystémů i odolnost krajiny vůči klimatické změně. Dokumentace SEA však dlouhodobé a kumulativní dopady více akceleračních oblastí na půdu a krajinu hodnotí pouze obecně a bez konkrétních dat, čímž neumožňuje objektivní posouzení skutečného rozsahu zásahů do zemědělského půdního fondu. Takový postup je v rozporu se zákonem č. 334/1992 Sb., o ochraně zemědělského půdního fondu, který ukládá povinnost chránit půdu jako základní přírodní bohatství. Současně je návrh v rozporu s principem udržitelného rozvoje území a se směrnicí Evropského parlamentu a Rady 2001/42/ES, protože neobsahuje dostatečné vyhodnocení dlouhodobých, kumulativních a synergických vlivů na půdu a krajinu. Dokumentace SEA je proto v této části nepřezkoumatelná. Návrh řešení:	

Poř. č.	Připomínkové místo	Číslo jednací	Článek	AO	Připomínka	Vyhodnocení
					Požaduji doplnění komplexního regionálního vyhodnocení kumulativních dopadů akceleračních oblastí AOV47 – Bukovec, AOV48 – Chrbonín, AOV49 – Křeč a AOV50 – Obrataň na zemědělský půdní fond, krajinu a dlouhodobou kvalitu půdy. Současně požaduji doplnění vyhodnocení kumulativních dopadů doprovodné infrastruktury, zejména komunikací, manipulačních ploch, kabelových tras, rozvoden a bateriových úložišť, na půdní strukturu, vodní režim, retenční schopnost krajiny, ekologické funkce půdy a fragmentaci zemědělských ploch. Dále požaduji doplnění scénářového hodnocení dlouhodobé degradace krajiny a vyhodnocení dopadů na dlouhodobou udržitelnost hospodaření v území. Pokud nebude možné uvedené nedostatky objektivně a přezkoumatelně odstranit, požaduji vypuštění akcelerační oblasti AOV48 – Chrbonín a souvisejícího územního opatření z návrhu Změny č. 2 Územního rozvojového plánu ČR. **Připomínka č. 24: Degradace zemědělské půdy** Navržené vymezení akcelerační oblasti AOV48 – Chrbonín představuje významný zásah do půdního a hydrologického systému krajiny a je v rozporu s cíli ochrany půdy, retenční schopnosti území a klimatické odolnosti formulovanými ve strategii European Commission EU Soil Strategy for 2030 (2021). Strategie požaduje prevenci degradace půdy, omezení záborů kvalitní zemědělské půdy, ochranu půdních funkcí a zachování schopnosti krajiny zadržovat vodu a zmírňovat dopady klimatické změny. Dokumentace SEA hodnotí vliv na zemědělský půdní fond jako akceptovatelný, avšak nehodnotí dlouhodobé dopady výstavby větrných elektráren na půdní strukturu, infiltrační schopnost půdy, retenční funkci krajiny ani produkční schopnost zemědělských pozemků. Studie Li et al. (2024) potvrzuje, že výstavba větrných elektráren vede k poklesu organického uhlíku, dusíku, fosforu a draslíku v půdě a současně způsobuje zhutnění půdy, narušení půdní struktury a snížení infiltrační schopnosti krajiny. Studie Emenhiser (2020) dále potvrzuje, že těžká stavební technika vytváří výrazně zhutněné zóny v okolí turbín a přístupových komunikací, přičemž negativní dopady na půdní strukturu a výnosy zemědělských kultur mohou přetrvávat řadu let po dokončení výstavby. Výzkum K. Xu et al. (2025) současně upozorňuje, že výstavba větrných parků vede k trvalému záboru půdy, odstraňování vegetace a narušení retenční schopnosti krajiny, přičemž doporučuje preferovat méně kvalitní nebo již degradované plochy před využíváním nejkvalitnějších zemědělských půd. Studie současně upozorňuje, že výstavba větrných parků vede k trvalému záboru půdy, odstraňování vegetace a narušení retenční schopnosti krajiny. SEA však tyto dlouhodobé dopady na kvalitu půdy, retenční schopnost krajiny a produkční funkci zemědělského půdního fondu vůbec nehodnotí. Dokumentace je proto v této části nepřezkoumatelná a neumožňuje objektivně posoudit skutečné dopady návrhu na zemědělskou půdu, hydrologickou stabilitu území a klimatickou resilienci krajiny. Návrh řešení: Požaduji doplnění detailního hodnocení dlouhodobých dopadů na zemědělský půdní fond, infiltrační schopnost půdy, retenční funkce krajiny, produkční schopnost zemědělských pozemků a klimatickou resilienci území, včetně vyhodnocení zhutnění půdy, eroze, ztráty organické hmoty a dlouhodobé degradace půdních funkcí.	

Poř. č.	Připomínkové místo	Číslo jednací	Článek	AO	Připomínka	Vyhodnocení
					Pokud nebude možné uvedené nedostatky objektivně a přezkoumatelně odstranit, požaduji vypuštění akcelerační oblasti AOV48 – Chrbonín a souvisejícího územního opatření z návrhu Změny č. 2 Územního rozvojového plánu ČR. **Připomínka č. 25: Změny mikroklimatu a vysušování zemědělské krajiny** Dokumentace SEA vůbec nehodnotí mikroklimatické dopady větrných elektráren na zemědělskou krajinu, přestože současné odborné výzkumy potvrzují jejich vliv na teplotní režim, proudění vzduchu, půdní vlhkost a evapotranspiraci. Návrh AOV48 – Chrbonín je proto v rozporu s cíli strategie European Commission EU Strategy on Adaptation to Climate Change (2021), která zdůrazňuje nutnost zvyšování odolnosti krajiny vůči suchu, ochrany retenční schopnosti území a prevence dalších zásahů zvyšujících klimatickou zranitelnost krajiny. Studie Wang et al. (2023), založená na satelitních datech a dlouhodobém monitoringu, prokazuje statisticky významné vysušování povrchových vrstev půdy v blízkosti větrných elektráren, zejména během letního období a v oblastech citlivých na sucho. Studie Zhou et al. (2012) současně prokázala změny přízemního mikroklimatu a zvýšení nočních teplot v okolí rozsáhlých větrných parků v důsledku turbulentního míchání atmosféry. Přehledová studie Ze et al. (2024) potvrzuje, že turbulence vytvářená rotory může měnit proudění vzduchu, distribuci vlhkosti, evapotranspiraci a hydrologické procesy v krajině. Studie Liu et al. (2022) dále upozorňuje, že změny mikroklimatu vyvolané větrnými farmami mohou ovlivňovat vegetační sezónu, vodní bilanci krajiny a spotřebu vody vegetací, což může přispívat k vysušování půdy. Dokumentace SEA však tyto mikroklimatické dopady vůbec nevyhodnocuje, přestože mohou významně ovlivnit půdní vlhkost, retenční schopnost krajiny a stabilitu zemědělské produkce. Dokumentace je proto v této části nepřezkoumatelná a neumožňuje objektivně posoudit možné dopady návrhu na mikroklima krajiny, půdní vlhkost a hydrologickou stabilitu území. Návrh řešení: Požaduji doplnění mikroklimatického hodnocení vlivů větrných elektráren, posouzení změn proudění vzduchu, evapotranspirace a půdní vlhkosti, vyhodnocení rizik vysušování zemědělské krajiny a doplnění hodnocení dopadů na retenční schopnost území, klimatickou odolnost krajiny a stabilitu zemědělské produkce. Pokud nebude možné uvedené nedostatky objektivně a přezkoumatelně odstranit, požaduji vypuštění akcelerační oblasti AOV48 – Chrbonín a souvisejícího územního opatření z návrhu Změny č. 2 Územního rozvojového plánu ČR. **Připomínka č. 26: Dopady na vegetaci, produktivitu půdy a vodní režim krajiny** Dokumentace SEA nehodnotí dlouhodobé dopady větrných elektráren na vegetační produktivitu, vodní režim krajiny a ekologickou stabilitu zemědělských ploch. Návrh AOV48 – Chrbonín je proto v rozporu s cíli nařízení European Parliament Nature Restoration Regulation (2024), které zdůrazňuje nutnost obnovy degradovaných ekosystémů, ochrany funkcí půdy a vegetace a zvyšování ekologické stability krajiny. Studie Liu et al. (2024) potvrzuje, že větrné farmy vedou ke zvýšení povrchové teploty a ke snížení čisté primární produkce vegetace (NPP), přičemž nejvýraznější dopady byly zaznamenány v oblastech s kvalitní půdou a intenzivním vegetačním krytem.	

Poř. č.	Připomínkové místo	Číslo jednací	Článek	AO	Připomínka	Vyhodnocení
					Přehledová studie Armstrong et al. (2014) současně upozorňuje, že změny turbulence, půdní vlhkosti a mikroklimatu mohou ovlivňovat aktivitu půdních mikroorganismů, urychlovat mineralizaci organické hmoty a narušovat koloběh uhlíku mezi půdou, vegetací a atmosférou. Studie Su et al. (2025) dále potvrzuje, že větrné farmy mohou ovlivňovat uhlíkové a vodní toky v krajině, evapotranspiraci i vegetační dynamiku, a to prostřednictvím změn mikroklimatu a půdní vlhkosti. Dokumentace SEA však tyto dlouhodobé ekologické a mikroklimatické dopady na zemědělskou krajinu vůbec neposuzuje, přestože mohou vést ke kumulativní degradaci krajinných funkcí a ke snížení ekologické stability území. Dokumentace je proto v této části nepřezkoumatelná a neumožňuje objektivně posoudit možné dopady návrhu na vegetaci, vodní režim krajiny a ekologickou stabilitu zemědělského území. Návrh řešení: Požaduji doplnění hodnocení dlouhodobých dopadů na vegetační produktivitu, vodní režim krajiny, uhlíkové a vodní toky, půdní mikroorganismy a ekologickou stabilitu území, včetně vyhodnocení změn mikroklimatu, evapotranspirace a vegetační dynamiky v důsledku provozu větrných elektráren. Pokud nebude možné uvedené nedostatky objektivně a přezkoumatelně odstranit, požaduji vypuštění akcelerační oblasti AOV48 – Chrbonín a souvisejícího územního opatření z návrhu Změny č. 2 Územního rozvojového plánu ČR. **Připomínka č. 27: Eroze, hydrologické změny a destabilizace půdního prostředí** Dokumentace SEA neobsahuje dostatečné vyhodnocení hydrologických, geotechnických a erozních dopadů spojených s budováním přístupových komunikací, manipulačních ploch a rozsáhlých zemních prací souvisejících s výstavbou větrných elektráren. SEA současně nehodnotí změny povrchového odtoku, neposuzuje riziko vodní eroze, neobsahuje analýzu odnosu půdy ani nehodnotí dlouhodobé dopady technických zásahů na stabilitu svahů, vsakování vody a hydrologické procesy v krajině. Dokumentace rovněž neobsahuje regionální erozní model ani objektivní vyhodnocení dlouhodobých erozních dopadů. Návrh je proto v rozporu s požadavky směrnice European Union Water Framework Directive (2000), která požaduje ochranu hydrologických funkcí krajiny, prevenci zhoršování stavu vodních útvarů a omezení zásahů negativně ovlivňujících vsakování vody, odtokové poměry a stabilitu půdního prostředí. Strategický dokument European Commission EU Soil Strategy for 2030 (2021) současně upozorňuje, že zhutňování půdy, eroze a technická fragmentace krajiny představují významné faktory degradace půdy a snižování retenční schopnosti území. Studie Xia et al. (2025) potvrzuje, že výstavba větrných elektráren a souvisejících komunikací vede k významnému narušení vegetačního krytu, zvýšení eroze půdy a destabilizaci svahových poměrů, přičemž nejvýznamnějším zdrojem degradace jsou právě přístupové komunikace a stavební zásahy v terénu. Studie současně upozorňuje, že v horských a svažitých oblastech dochází po výstavbě větrných parků k výraznému nárůstu erozních procesů.	

Poř. č.	Připomínkové místo	Číslo jednací	Článek	AO	Připomínka	Vyhodnocení
					Studie Mier-Valderrama et al. (2024) současně potvrzuje, že rozsáhlé energetické projekty mohou významně měnit odtokové poměry, erozi půdy a sedimentační procesy v krajině, přičemž zdůrazňuje potřebu detailního hodnocení hydrologických dopadů energetických staveb. Studie Wang et al. (2023) dále potvrzuje, že provoz větrných elektráren může významně snižovat půdní vlhkost a zvyšovat vysušování povrchových vrstev půdy, což může dále zvyšovat citlivost krajiny vůči erozi a degradaci půdního prostředí. Dokumentace SEA však neobsahuje regionální geotechnické hodnocení ani posouzení kumulativních hydrologických a erozních dopadů souvisejících s koncentrací energetické infrastruktury v širším území. Dokumentace současně dostatečně nehodnotí erozní a hydrologické dopady spojené s odlesňováním, kácením dřevin a odstraňováním vegetačního krytu v souvislosti s budováním infrastruktury větrných elektráren. Dokumentace je proto v této části nepřezkoumatelná a neumožňuje objektivně posoudit možné dopady návrhu na erozi půdy, stabilitu svahů, hydrologické procesy a stabilitu půdního prostředí. Takový postup je v rozporu s požadavkem ochrany půdy před degradací podle zákona č. 334/1992 Sb., o ochraně zemědělského půdního fondu. Současně je návrh v rozporu s principem prevence environmentálních škod a s požadavky směrnice European Union Water Framework Directive (2000), která ukládá povinnost chránit hydrologické funkce krajiny a předcházet zhoršování stavu vodních útvarů. Návrh řešení: Požaduji doplnění regionálního geotechnického a hydrologického hodnocení, posouzení erozních procesů, změn povrchového odtoku a stability svahů, analýzy odnosu půdy a vyhodnocení dopadů přístupových komunikací a zemních prací na hydrologické procesy a stabilitu půdního prostředí. Současně požaduji doplnění regionálního erozního modelu a kumulativního hodnocení hydrologických a erozních dopadů technických zásahů v celé akcelerační oblasti a jejím širším okolí. Pokud nebude možné uvedené nedostatky objektivně a přezkoumatelně odstranit, požaduji vypuštění akcelerační oblasti AOV48 – Chrbonín a souvisejícího územního opatření z návrhu Změny č. 2 Územního rozvojového plánu ČR. **E) Ochrana přírody a biodiverzity** **Připomínka č. 28: Nedostatečné posouzení dopadů na soustavu Natura 2000 a evropsky významné lokality** Dokumentace SEA podceňuje skutečné dopady akcelerační oblasti AOV48 – Chrbonín na evropsky významné lokality Natura 2000, chráněné druhy ptáků a netopýrů a širší migrační vazby v krajině. Návrh AOV48 – Chrbonín je proto v rozporu se směrnicí Rady 92/43/EHS o ochraně přírodních stanovišť, která ukládá povinnost zabránit významnému narušení evropsky významných lokalit a chráněných druhů i v případech, kdy se samotný záměr nachází mimo hranice chráněného území. Dokumentace SEA sama připouští biologické střety a uvádí: „na habitaty lze očekávat zanedbatelný až nulový vliv“ a současně: „lze předpokládat mírně negativní vliv“ i na ptáky a netopýry. Přesto dokumentace bez odpovídající regionální analýzy dochází k závěru o přijatelnosti návrhu.	

Poř. č.	Připomínkové místo	Číslo jednací	Článek	AO	Připomínka	Vyhodnocení
					Dokumentace současně neobsahuje detailní regionální hodnocení migračních vazeb, analýzu populačních souvislostí, model migrační prostupnosti krajiny ani odpovídající kumulativní hodnocení vlivů více akceleračních oblastí. SEA dále nehodnotí širší vazby EVL Chýnovské jeskyně (CZ0314634), lokalitu Natura 2000, která představuje významné zimoviště netopýrů. Dokumentace nehodnotí migrační propojení této lokality s okolní lesní a zemědělskou krajinou, přestože netopýři běžně využívají rozsáhlé území mimo vlastní hranice lokalit Natura 2000. Posouzení významných vlivů na lokality soustavy Natura 2000 musí vycházet z dostatečně spolehlivých biologických podkladů. Krátkodobé průzkumy nemusí zachytit skutečné vazby druhů na území. Krajský úřad Jihočeského kraje, odbor životního prostředí, zemědělství a lesnictví, vydal dne 14. 5. 2026 pod č. j. KUJCK 63850/2026 nesouhlasné stanovisko k územnímu opatření pro AOV48 – Chrbonín. Ve stanovisku upozorňuje mimo jiné na nedostatečné zohlednění biologických a ekologických rizik, nedostatečné odborné podklady a nevyhodnocené kumulativní dopady. Současně výslovně konstatuje: „Tyto odborné podklady nebyly v rámci stanovení podmínek a zmírňujících opatření pro AOV48 Chrbonín nijak zohledněny.“ Metodika European Commission (2020) výslovně upozorňuje, že posuzování větrných elektráren nesmí být omezeno pouze na hranice chráněných území, protože migrující druhy běžně využívají širší krajinné vazby a kumulativní efekty více projektů mohou významně ovlivnit integritu lokalit Natura 2000. Metodika IUCN (Bennun et al., 2024) současně potvrzuje, že kumulativní dopady obnovitelných zdrojů energie představují jeden z hlavních problémů ochrany biodiverzity a že hodnocení musí zahrnovat migrační prostupnost krajiny, populační vazby a souběh více infrastrukturních záměrů. IUCN je celosvětově uznávaná odborná autorita v oblasti ochrany přírody a biodiverzity. Metodika IUCN (Bennun et al., 2024) představuje mezinárodně uznávaný odborný standard pro hodnocení kumulativních dopadů obnovitelných zdrojů energie na biodiverzitu a konkretizuje principy prevence, hierarchie zmírňování dopadů a strategického vyhýbání se lokalitám s vysokým konfliktním potenciálem vůči ochraně přírody. Dokumentace SEA však neobsahuje regionální migrační model, nehodnotí populační souvislosti, neobsahuje scénářové hodnocení kumulativních biologických dopadů ani objektivní hodnocení dlouhodobé ekologické stability území. Dokumentace je proto v této části nepřezkoumatelná a neumožňuje objektivně posoudit skutečné dopady návrhu na soustavu Natura 2000 a chráněné druhy. Podle judikatury Soudního dvora Evropské unie C-127/02 lze souhlas s koncepcí nebo záměrem ovlivňujícím soustavu Natura 2000 vydat pouze tehdy, pokud na základě úplných, přesných a definitivních odborných poznatků neexistují rozumné vědecké pochybnosti o absenci významného negativního vlivu na integritu chráněné lokality. Dokumentace SEA však sama připouští biologické střety, výskyt citlivých druhů a nevyhodnocené migrační vazby, přesto bez úplných biologických podkladů uzavírá přijatelnost návrhu. Takový postup je v rozporu s požadavky judikatury SDEU i se zásadou předběžné opatrnosti. Ochrana soustavy Natura 2000 přitom vyžaduje preventivní posouzení významných biologických rizik již na úrovni SEA a nepřipouští odložení zásadních otázek biologické přijatelnosti až do navazujících řízení. Pokud existují významné odborné nejistoty nebo neúplné biologické podklady, nelze přijatelnost návrhu objektivně prokázat. Takový postup je v rozporu se směrnicí Rady 92/43/EHS o ochraně přírodních stanovišť, se směrnicí Evropského parlamentu a Rady 2009/147/ES o ochraně volně žijících ptáků, se zákonem č. 114/1992 Sb.,	

Poř. č.	Připomínkové místo	Číslo jednací	Článek	AO	Připomínka	Vyhodnocení
					o ochraně přírody a krajiny, se směrnicí 2001/42/ES, s principem prevence i s principem předběžné opatrnosti. Dokumentace SEA současně neodpovídá metodickým požadavkům Evropské komise a IUCN na hodnocení kumulativních biologických vlivů a migrační prostupnosti krajiny. Návrh řešení: Požaduji doplnění detailního regionálního hodnocení migračních vazeb, populačních souvislostí chráněných druhů, regionálního modelu migrační prostupnosti krajiny, kumulativního hodnocení vlivů více akceleračních oblastí, dlouhodobého biologického modelování a objektivního posouzení dopadů na soustavu Natura 2000 v širším regionálním kontextu. Současně požaduji doplnění dlouhodobého monitoringu ptáků a netopýrů, scénářového hodnocení budoucí koncentrace infrastruktury a přezkoumatelného vyhodnocení dlouhodobé ekologické stability území. Pokud nebude možné uvedené nedostatky objektivně a přezkoumatelně odstranit, požaduji vypuštění akcelerační oblasti AOV48 – Chrbonín a souvisejícího územního opatření z návrhu Změny č. 2 Územního rozvojového plánu ČR. **Připomínka č. 29: Nedostatečné biologické průzkumy a absence dlouhodobého monitoringu** Dokumentace SEA pro akcelerační oblast AOV48 – Chrbonín je založena na nedostatečných biologických podkladech, které neumožňují objektivně posoudit skutečné dopady návrhu na chráněné druhy ptáků, netopýrů a ekologickou stabilitu území. Podklady současně neprokazují provedení dostatečných terénních biologických průzkumů odpovídajících rozsahu navrženého řešení. Hodnocení vychází převážně z databázových zdrojů a obecně dostupných informací. Takový přístup nemusí zachytit rozmnožovací období, migrační pohyb, sezónní změny ani skutečné celoroční využívání území. Při existenci významných odborných nejistot, nedostatečných biologických podkladů a neúplného monitoringu přitom nelze dospět k závěru o přijatelnosti návrhu bez rozumných vědeckých pochybností. Právě požadavek odstranění rozumných vědeckých pochybností přitom představuje základní standard ochrany soustavy Natura 2000 podle judikatury SDEU (C- 127/02). SEA sama připouští výskyt citlivých druhů ptáků a netopýrů, současně však biologické podklady nejsou dostatečně dlouhodobé, neobsahují celoroční monitoring, nehodnotí meziroční variabilitu ani neumožňují objektivní vyhodnocení sezónních migračních vazeb. Dokumentace sama uvádí, že „v AO a blízkém okolí se nachází na VTE citlivé druhy ptáků“, mezi nimi luňák červený, káně lesní, sluka lesní, křepelka polní a hýl rudý. Přesto SEA bez dostatečných biologických podkladů uzavírá, že vlivy budou pouze „mírně negativní“. Dokumentace současně neobsahuje víceletý ornitologický monitoring, dlouhodobé sledování tahových tras, detailní sezónní monitoring netopýrů ani objektivní regionální model migračních vazeb. To je zvlášť významné vzhledem k charakteru území s lesními komplexy, mokřady, vodními biotopy a migračně významnou krajinou. Krátkodobé biologické průzkumy přitom nemohou objektivně zachytit meziroční výkyvy populací, sezónní migrace, změny tahových tras, extrémní migrační situace ani skutečný rozsah využívání krajiny citlivými druhy. Krajský úřad Jihočeského kraje, odbor životního prostředí, zemědělství a lesnictví, ve svém nesouhlasném stanovisku č. j. KUJCK 63850/2026 ze dne 14. 5. 2026 současně upozorňuje na nedostatečné biologické podklady a nedostatečné vyhodnocení ekologických rizik návrhu.	

Poř. č.	Připomínkové místo	Číslo jednací	Článek	AO	Připomínka	Vyhodnocení
					Metodika České společnosti ornitologické (2010) pro posuzování vlivů větrných elektráren současně doporučuje víceletý monitoring, celoroční sledování, hodnocení sezónní migrace a detailní vyhodnocení tahových tras a hnízdních aktivit. Metodika Evropské komise (2020) současně výslovně upozorňuje, že nedostatečné biologické podklady představují zásadní problém při hodnocení dopadů větrných elektráren na chráněné druhy a lokality Natura 2000. Dokumentace SEA však neobsahuje víceletá biologická data, nehodnotí dlouhodobé populační trendy, neobsahuje reprezentativní migrační model ani objektivně neprokazuje dostatečnost biologických podkladů. Významný je i rozpor mezi skutečným výskytem citlivých druhů a výsledným hodnocením SEA. Dokumentace sama potvrzuje výskyt citlivých a ohrožených druhů, současně však bez objektivního metodického vysvětlení uzavírá, že vlivy budou pouze „mírně negativní“. Dokumentace dospívá k závěru o přijatelnosti biologických vlivů, aniž by disponovala celoročními daty o využívání území. Nelze proto objektivně vyloučit významné vlivy na chráněné druhy a evropsky významné lokality. Takový závěr je nepřezkoumatelný. Studie Thaxter et al. (2017) potvrzuje, že krátkodobé biologické průzkumy významně podhodnocují skutečné riziko kolizí a migračních střetů u větrných elektráren. Studie Marques et al. (2014) současně potvrzuje, že nedostatečný monitoring patří mezi hlavní příčiny podhodnocení biologických dopadů větrných parků v Evropě. Metodika NatureScot (2025) dále doporučuje dlouhodobý monitoring a regionální hodnocení migračních vazeb zejména v územích s výskytem citlivých druhů ptáků a netopýrů. Metodika NatureScot (2025) představuje mezinárodně respektovaný odborný standard pro hodnocení kumulativních dopadů větrných elektráren na ptáky a konkretizuje požadavky regionálního hodnocení migračních vazeb, kumulativní mortality, bariérových efektů a populačních důsledků koncentrace větrných elektráren v krajině. Dokumentace SEA však tyto požadavky nesplňuje, biologická data dostatečně nedokládá a neumožňuje objektivní přezkoumání skutečných biologických dopadů návrhu. Takový postup je v rozporu se směrnicí Rady 92/43/EHS, se směrnicí Evropského parlamentu a Rady 2009/147/ES, se zákonem č. 114/1992 Sb., o ochraně přírody a krajiny, se směrnicí 2001/42/ES, s principem prevence i s principem předběžné opatrnosti. Dokumentace SEA současně neodpovídá metodickým požadavkům České společnosti ornitologické (2010), Evropské komise (2020) a mezinárodním metodikám biologického hodnocení větrných elektráren. Návrh řešení: Požaduji doplnění víceletého biologického monitoringu, celoročního ornitologického sledování, dlouhodobého monitoringu netopýrů, detailního hodnocení sezónních migrací, regionálního migračního modelu a objektivního vyhodnocení populačních trendů citlivých druhů. Současně požaduji doplnění reprezentativních biologických dat, objektivní vyhodnocení meziroční variability, transparentní metodické zdůvodnění výsledného hodnocení a přezkoumatelné posouzení skutečných biologických dopadů návrhu. Pokud nebude možné uvedené nedostatky objektivně a přezkoumatelně odstranit, požaduji vypuštění akcelerační oblasti AOV48 – Chrbonín a souvisejícího územního opatření z návrhu Změny č. 2 Územního rozvojového plánu ČR. **Připomínka č. 30: Nedostatečné hodnocení dopadů na chráněné druhy ptáků**	

Poř. č.	Připomínkové místo	Číslo jednací	Článek	AO	Připomínka	Vyhodnocení
					Dokumentace SEA nedostatečně hodnotí skutečné dopady akcelerační oblasti AOV48 – Chrbonín na chráněné druhy ptáků, migrační koridory a tahové trasy v širším regionálním kontextu. Dokumentace současně neobsahuje regionální model migračních vazeb, nehodnotí kumulativní mortalitu, neposuzuje bariérové efekty soustavy větrných elektráren ani objektivně nehodnotí dopady na populační stabilitu citlivých druhů ptáků. Krátkodobé biologické průzkumy nemusí zachytit období tahu, hnízdění ani meziroční změny početnosti druhů. Výsledné hodnocení proto nemusí odpovídat skutečnému využívání území ptáky. SEA sama přitom připouští výskyt citlivých druhů ptáků a uvádí: „v AO a blízkém okolí se nachází na VTE citlivé druhy ptáků“. Dokumentace však bez objektivního regionálního modelování a bez dlouhodobého biologického hodnocení označuje vlivy pouze jako „mírně negativní“. Takový závěr je nepřezkoumatelný. Významné přitom je, že samotná dokumentace SEA výslovně potvrzuje výskyt citlivých druhů ptáků a současně připouští nemožnost vyhnout se všem lokalitám výskytu citlivých, vzácných a ohrožených druhů. Přesto bez odpovídajícího regionálního modelování a bez objektivního vyhodnocení populačních důsledků uzavírá, že vlivy budou pouze „mírně negativní“. Takový postup je vnitřně rozporný. V podkladech a biologických hodnoceních jsou současně identifikovány zvláště chráněné a kolizně rizikové druhy ptáků, zejména luňák červený, káně lesní, sluka lesní, křepelka polní a hýl rudý, jako druhy využívající otevřenou krajinu, lesní okraje a migrační koridory. Veřejně dostupná nálezová databáze AVIF současně eviduje v širším okolí AOV48 – Chrbonín výskyty řady zvláště chráněných a kolizně rizikových druhů ptáků, mimo jiné orla mořského, sýce rousného, kulíška nejmenšího, krkavce velkého, ořešníka kropenatého, krutihlava obecného, jestřába lesního, ťuhýka obecného, motáka pochopa, lejsca šedého, bramboříčka hnědého, skřivana lesního, holuba doupňáka, motáka lužního a pilicha šedého. Dokumentace SEA však neobsahuje objektivní vyhodnocení významu těchto výskytů v regionálním kontextu ani posouzení možných kumulativních dopadů soustavy akceleračních oblastí na populace těchto druhů. Jedná se přitom o druhy s vysokou citlivostí na kolize, s rozsáhlými potravními teritorii, s nízkou reprodukční schopností a s vysokou citlivostí na bariérové efekty větrných elektráren. Významné je rovněž stanovisko Krajského úřadu Jihočeského kraje č. j. KUJCK 20427/2026 ze dne 10. 2. 2026, které potvrzuje výskyt citlivých druhů ptáků v širším území plánovaných větrných elektráren. Krajský úřad výslovně uvádí: „…na základě uvedených zdrojů a dalších informací se poblíž záměru vyskytuje hnízdiště orla mořského, jehož přesná poloha není orgánu ochrany přírody známa.“ Současně dokument potvrzuje: „Hnízdo čápa černého je evidováno v okolí Turovce…“ Krajský úřad tak sám potvrzuje výskyt mimořádně citlivých druhů, existenci hnízdiště orla mořského v blízkosti záměru i přítomnost čápa černého v širším území. Současně však připouští, že přesná poloha hnízdiště orla mořského není orgánu ochrany přírody známa. To potvrzuje zásadní nejistotu biologických podkladů a nedostatečně zjištěný skutkový stav území. Dokumentace SEA však neobsahuje regionální migrační model, nehodnotí skutečné tahové trasy, neposuzuje bariérový efekt celé soustavy AOV47–AOV50 ani objektivně nehodnotí kumulativní mortalitu ptáků v regionálním měřítku. To je zvlášť významné vzhledem k rozsahu navrhovaného zásahu. SEA totiž připouští možnost výstavby až 13 větrných elektráren o výšce až 250 metrů v AOV48 – Chrbonín, přičemž v kombinaci s dalšími akceleračními oblastmi může v širším území vzniknout soustava přibližně 88 větrných elektráren.	

Poř. č.	Připomínkové místo	Číslo jednací	Článek	AO	Připomínka	Vyhodnocení
					Taková koncentrace větrných elektráren výrazně zvyšuje riziko kolizí, vytváří migrační bariéry, mění letové chování ptáků a může významně ovlivnit populační stabilitu citlivých druhů. Krajský úřad Jihočeského kraje ve svém nesouhlasném stanovisku č. j. KUJCK 63850/2026 ze dne 14. 5. 2026 současně upozorňuje na nedostatečné biologické podklady a nevyhodnocené dopady na chráněné druhy ptáků. Metodika České společnosti ornitologické (2010) doporučuje dlouhodobý monitoring, regionální hodnocení migračních vazeb, detailní hodnocení tahových tras a kumulativní biologické posouzení soustav větrných elektráren. Dokumentace SEA však tyto požadavky nesplňuje. Studie Thaxter et al. (2017) potvrzuje, že velké druhy dravců a migrujících ptáků patří mezi druhy s nejvyšší kolizní zranitelností vůči větrným elektrárnám. Studie Marques et al. (2014) současně potvrzuje, že nedostatečné regionální hodnocení a absence migračního modelování vedou k systematickému podhodnocování biologických rizik větrných parků. Metodika NatureScot (2025) dále upozorňuje, že kumulativní biologické dopady více větrných parků musí být hodnoceny v regionálním měřítku a musí zahrnovat mortalitu, bariérové efekty, změny migračního chování i populační důsledky dlouhodobé fragmentace krajiny. Dokumentace SEA však regionální biologický model neobsahuje, nehodnotí populační důsledky ani objektivně neprokazuje přijatelnost navrhované koncentrace větrných elektráren. Výsledné hodnocení dopadů na chráněné druhy ptáků je proto nepřezkoumatelné a metodicky nedostatečné. Takový postup je v rozporu se směrnicí Evropského parlamentu a Rady 2009/147/ES o ochraně volně žijících ptáků, se směrnicí Rady 92/43/EHS, se zákonem č. 114/1992 Sb., o ochraně přírody a krajiny, se směrnicí 2001/42/ES, s principem prevence i s principem předběžné opatrnosti. Dokumentace SEA současně neodpovídá metodickým požadavkům České společnosti ornitologické (2010), NatureScot (2025) ani mezinárodním metodikám hodnocení biologických dopadů větrných elektráren. Návrh řešení: Požaduji doplnění dlouhodobého regionálního ornitologického monitoringu, detailního hodnocení tahových tras, regionálního migračního modelu, kumulativního biologického hodnocení soustavy AOV47–AOV50, objektivního vyhodnocení bariérových efektů a populační analýzy citlivých druhů ptáků. Současně požaduji objektivní hodnocení kolizních rizik, vyhodnocení kumulativní mortality, doplnění scénářového biologického modelování a transparentní přezkoumatelné zdůvodnění výsledného hodnocení SEA. Pokud nebude možné uvedené nedostatky objektivně a přezkoumatelně odstranit, požaduji vypuštění akcelerační oblasti AOV48 – Chrbonín a souvisejícího územního opatření z návrhu Změny č. 2 Územního rozvojového plánu ČR. **Připomínka č. 31: Migrační koridory netopýrů a nedostatečná ochrana zimovišť** Dokumentace SEA nedostatečně hodnotí dopady akcelerační oblasti AOV48 – Chrbonín na migrační koridory netopýrů, významná zimoviště, letové trasy a ekologickou konektivitu krajiny. Dokumentace současně neobsahuje regionální migrační model netopýrů, nehodnotí skutečné letové trasy, neposuzuje migrační propojení lesních a vodních biotopů ani objektivně nehodnotí vazby na	

Poř. č.	Připomínkové místo	Číslo jednací	Článek	AO	Připomínka	Vyhodnocení
					evropsky významné lokality Natura 2000. Migrační aktivita netopýrů vykazuje výrazné sezónní změny. Krátkodobé průzkumy nemohou dostatečně zachytit celoroční využívání prostoru ani význam migračních tras. SEA pracuje převážně pouze s omezenou vzdálenostní metodikou, bez reálného migračního modelování, bez regionální analýzy ekologické konektivity a bez dlouhodobého monitoringu sezónních migrací netopýrů. To je zvlášť významné vzhledem k existenci EVL Chýnovská jeskyně (CZ0314634), která představuje významné zimoviště netopýrů evropského významu v lokalitě Natura 2000. Agentura ochrany přírody a krajiny ČR (AOPK) ve sdělení č. j. 05543/SOPK/26 ze dne 13. 3. 2026 potvrzuje, že v EVL Chýnovská jeskyně byl v letech 2015–2025 zjištěn výskyt celé řady zvláště chráněných druhů netopýrů, mimo jiné netopýra velkého (Myotis myotis), netopýra černého (Barbastella barbastellus), netopýra velkouchého (Myotis bechsteinii), netopýra brvitého (Myotis emarginatus), netopýra vodního (Myotis daubentonii), netopýra řasnatého (Myotis nattereri) i dalších druhů evropského významu. AOPK (2026) současně výslovně uvádí: „Pokud se týká migračních koridorů letounů v okolí uvedených EVL (okresy Tábor a Pelhřimov) nemá AOPK ČR k dispozici relevantní informace.“ Dokumentace SEA přesto bez existence relevantních migračních dat uzavírá, že dopady návrhu budou pouze „mírně negativní“. Takový závěr je nepřezkoumatelný. Souhrn AOPK doporučených opatření pro EVL Chýnovská jeskyně (2026) současně potvrzuje, že se jedná o významné zimoviště netopýrů evropského významu. Dokument výslovně uvádí „Významné zimoviště je to především pro netopýra řasnatého – jedná se o největší známé přirozené podzemní zimoviště tohoto druhu minimálně v ČR.“ Dokument dále potvrzuje: „Pravidelné přelety většinou nepřesahují 20 km“. To je mimořádně významné vzhledem k poloze AOV48 – Chrbonín v širším migračním prostoru EVL Chýnovská jeskyně. Dokumentace SEA však nehodnotí širší migrační vazby této lokality, neposuzuje propojení zimovišť s lesní krajinou, nehodnotí letové koridory podél vodních toků ani objektivně neposuzuje regionální migrační prostupnost krajiny. Přitom netopýři běžně využívají rozsáhlé lesní komplexy, liniové krajinné struktury, vodní biotopy, okraje lesů a migrační koridory vzdálené desítky kilometrů od vlastních zimovišť. Významný je i samotný charakter dotčeného území s rozsáhlými lesními porosty, mokřady, vodními biotopy, rybniční soustavou a migračně významnou krajinou. Právě tyto krajinné prvky přitom tvoří hlavní migrační koridory netopýrů. Metodika posuzování vlivu výstavby a provozu větrných elektráren na netopýry Řehák a Bartonička (2012) zpracovaná Českou společností pro ochranu netopýrů výslovně uvádí, že významná zimoviště netopýrů, lesní koridory, vodní biotopy, liniová zeleň a migrační trasy patří mezi rizikové oblasti nevhodné pro výstavbu větrných elektráren. Metodika současně doporučuje minimální vzdálenost 200 m od lesních porostů, minimální vzdálenost 200 m od vodních ploch, minimální vzdálenost 200 m od liniových krajinných prvků a detailní monitoring v území až do vzdálenosti 20 km od plánované větrné elektrárny. Metodika Řehák a Bartonička (2012) výslovně stanovuje minimální odstupy větrných elektráren od souvislých lesních porostů, vodních ploch a liniových krajinných prvků využívaných netopýry jako letové koridory. Současně uvádí, že větrné elektrárny nemají být umisťovány na spojnice mezi úkryty a loviští. Krajinné prvky proto nepředstavují pouze obecný popis území, ale funkční migrační a letové struktury významné pro hodnocení kolizního rizika. Pokud dokumentace nehodnotí vazbu záměru na tyto krajinné struktury, nelze objektivně ověřit, zda byly migrační koridory a ekologické vazby území řádně identifikovány a zohledněny.	

Poř. č.	Připomínkové místo	Číslo jednací	Článek	AO	Připomínka	Vyhodnocení
					Dokumentace SEA však regionální migrační model neobsahuje, nehodnotí ekologickou konektivitu, neposuzuje kumulativní bariérové efekty ani objektivně neprokazuje přijatelnost návrhu. To je zvlášť významné vzhledem k rozsahu navrhovaného zásahu. SEA připouští možnost výstavby až 13 větrných elektráren o výšce až 250 metrů v AOV48 – Chrbonín, přičemž v kombinaci s dalšími akceleračními oblastmi může v širším území vzniknout soustava přibližně 88 větrných elektráren. Taková koncentrace vysokých větrných elektráren významně zvyšuje riziko mortality netopýrů, vytváří migrační bariéry, narušuje ekologickou konektivitu a může významně ovlivnit populační stabilitu citlivých druhů. Krajský úřad Jihočeského kraje ve svém nesouhlasném stanovisku č. j. KUJCK 63850/2026 ze dne 14. 5. 2026 současně upozorňuje na nedostatečné biologické podklady a nevyhodnocené ekologické vazby území. Současně výslovně konstatuje: „Tyto odborné podklady nebyly v rámci stanovení podmínek a zmírňujících opatření pro AOV48 Chrbonín nijak zohledněny.“ Dohoda EUROBATS (1991) výslovně doporučuje regionální migrační hodnocení, dlouhodobý monitoring, ochranu lesních koridorů, ochranu vodních biotopů a hodnocení vazeb mezi zimovišti a lovišti. Dohoda EUROBATS (1991) je mezinárodní smlouva o ochraně přírody, ke které ČR přistoupila, a členské státy mají povinnost naplňovat její cíle a principy ochrany netopýrů. Metodika EUROBATS (2015) představuje mezinárodně uznávaný odborný standard ochrany netopýrů při výstavbě větrných elektráren, který konkretizuje požadavky ochrany zvláště chráněných druhů vyplývající z dohody EUROBATS (1991), směrnice 92/43/EHS a zákona č. 114/1992 Sb. Metodika Řehák a Bartonička (2012) k posuzování vlivu výstavby a provozu větrných elektráren na netopýry uvádí, že sledování letové aktivity netopýrů musí být nedílnou součástí biologického posouzení záměru a že monitoring má probíhat periodicky po celou vegetační sezónu. Jednosezónní monitoring je přitom označen pouze za minimální rozsah. Pokud dokumentace neprokazuje splnění těchto minimálních požadavků, nelze ověřit reprezentativnost zjištěných výsledků. Metodika IUCN (Bennun et al., 2024) současně upozorňuje, že hodnocení dopadů na netopýry musí zahrnovat krajinnou konektivitu, kumulativní biologické vlivy, populační souvislosti a regionální migrační vztahy. Dokumentace SEA však regionální migrační model neobsahuje, nehodnotí ekologickou konektivitu, neposuzuje kumulativní bariérové efekty ani objektivně neprokazuje přijatelnost návrhu. Výsledné hodnocení vlivů na netopýry je proto nepřezkoumatelné a metodicky nedostatečné. Metodika Řehák a Bartonička (2012) současně požaduje posouzení významných zimovišť, reprodukčních kolonií a letových koridorů využívaných při migraci netopýrů a uvádí, že analýza těchto mapových podkladů představuje první stupeň hodnocení vhodnosti lokality pro výstavbu větrných elektráren. Pokud dokumentace takové hodnocení neobsahuje nebo neprokazuje jeho výsledky, vzniká nejistota, zda byla vhodnost území vůbec řádně posouzena. Evropská komise (2020) současně výslovně upozorňuje, že posuzování vlivů větrných elektráren nesmí být omezeno pouze na vlastní hranice lokalit Natura 2000, protože migrující druhy běžně využívají širší krajinné vazby, liniové koridory a rozsáhlé migrační prostory mimo samotná chráněná území. Právě absence regionálního migračního modelování proto představuje zásadní metodický nedostatek dokumentace SEA.	

Poř. č.	Připomínkové místo	Číslo jednací	Článek	AO	Připomínka	Vyhodnocení
					Takový postup je v rozporu se směrnicí Rady 92/43/EHS, se zákonem č. 114/1992 Sb., o ochraně přírody a krajiny, se směrnicí 2001/42/ES, s Dohodou EUROBATS, s principem prevence, i s principem předběžné opatrnosti. Dokumentace SEA současně neodpovídá metodickým požadavkům EUROBATS (2015), IUCN (Bennun et al., 2024) ani českým metodikám pro hodnocení dopadů větrných elektráren na netopýry. Návrh řešení: Požaduji doplnění regionálního migračního modelu netopýrů, dlouhodobého monitoringu letových tras, hodnocení vazeb mezi zimovišti a lovišti, objektivního posouzení ekologické konektivity krajiny, kumulativního biologického hodnocení soustavy AOV47–AOV50 a detailního vyhodnocení bariérových efektů větrných elektráren. Současně požaduji doplnění dlouhodobého akustického monitoringu, hodnocení sezónních migrací, objektivní vyhodnocení vlivů na EVL Chýnovská jeskyně a přezkoumatelné zdůvodnění výsledného hodnocení SEA. Pokud nebude možné uvedené nedostatky objektivně a přezkoumatelně odstranit, požaduji vypuštění akcelerační oblasti AOV48 – Chrbonín a souvisejícího územního opatření z návrhu Změny č. 2 Územního rozvojového plánu ČR. **Připomínka č. 32: Mortalita netopýrů, barotrauma a lesní prostředí jako vysoce rizikový biotop** Dokumentace SEA nedostatečně hodnotí riziko mortality netopýrů způsobené provozem větrných elektráren, zejména riziko barotraumatu, kolizí v rotorové zóně a dopady umístění větrných elektráren v lesní a lesopolní krajině. Dokumentace současně neobsahuje objektivní model mortality netopýrů, nehodnotí specifická rizika lesních okrajů a lesních koridorů, neposuzuje vliv rotorové zóny moderních větrných elektráren ani objektivně nehodnotí populační důsledky dlouhodobé mortality. To je zvlášť významné vzhledem k charakteru území AOV48 – Chrbonín, které tvoří lesní komplexy, lesní průseky, liniová zeleň, mokřady, vodní biotopy a krajina s vysokou ekologickou konektivitou. Právě lesní okraje, lesní průseky a liniové krajinné prvky přitom představují nejvýznamnější migrační a lovecké koridory netopýrů. Pokud nejsou dostupné dostatečné údaje o skutečné intenzitě využívání území netopýry, nelze automaticky předpokládat nízkou míru rizika. Bez dlouhodobých terénních průzkumů nelze objektivně stanovit skutečnou intenzitu rizika mortality a rozsah potenciálních střetů. Dokumentace SEA současně sama připouští výskyt citlivých druhů netopýrů a biologické střety. Přesto bez objektivního biologického modelování dochází k závěru, že vlivy budou pouze „mírně negativní“. Takový závěr je nepřezkoumatelný. Agentura ochrany přírody a krajiny ČR (AOPK) ve sdělení č. j. 05543/SOPK/26 ze dne 13. 3. 2026 potvrzuje výskyt celé řady zvláště chráněných druhů netopýrů evropského významu v širším regionu EVL Chýnovská jeskyně. Současně však AOPK (2026) výslovně uvádí: „Pokud se týká migračních koridorů letounů v okolí uvedených EVL (okresy Tábor a Pelhřimov) nemá AOPK ČR k dispozici relevantní informace.“ Dokumentace SEA přesto bez existence relevantních migračních dat a bez regionálního modelu mortality uzavírá, že návrh je přijatelný. Metodika Řehák a Bartonička (2012) České společnosti pro ochranu netopýrů současně výslovně uvádí, že lesní porosty, lesní okraje, liniová zeleň, vodní biotopy a migrační koridory patří mezi rizikové oblasti nevhodné pro umisťování větrných elektráren. Metodika současně doporučuje minimální vzdálenost 200	

Poř. č.	Připomínkové místo	Číslo jednací	Článek	AO	Připomínka	Vyhodnocení
					m od lesních porostů, minimální vzdálenost 200 m od vodních ploch a detailní dlouhodobý monitoring netopýrů v širším území. Dokumentace SEA však neprokazuje splnění těchto doporučení, nehodnotí lesní migrační koridory ani objektivně neposuzuje zvýšené riziko mortality v lesní krajině. To je zvlášť významné vzhledem k parametrům navrhovaných větrných elektráren. SEA připouští možnost výstavby větrných elektráren o výšce až 250 metrů s rozsáhlou rotorovou zónou zasahující do výškového prostoru využívaného netopýry. Moderní větrné elektrárny přitom nezpůsobují mortalitu pouze přímou kolizí, ale i tzv. barotraumatem – tedy poškozením vnitřních orgánů způsobeným náhlými změnami tlaku vzduchu v blízkosti rotorů. Studie Baerwald et al. (2008) potvrzuje, že část netopýrů hynula nejen přímým nárazem do rotoru, ale také v důsledku vnitřních poranění způsobených prudkými změnami tlaku vzduchu v okolí lopatek. Studie Frick et al. (2017) současně upozorňuje, že dlouhodobá mortalita netopýrů může významně destabilizovat populace druhů s nízkou reprodukční schopností. Studie Heuck et al. (2023) potvrzuje, že lesní prostředí významně zvyšuje aktivitu netopýrů v okolí větrných elektráren a současně zvyšuje riziko kolizí a mortality. Studie Barré et al. (2022) dále potvrzuje, že lesní a lesopolní krajina představuje z hlediska ochrany netopýrů zvlášť citlivé území nevhodné pro koncentraci vysokých větrných elektráren. Metodika NatureScot (2025) současně doporučuje regionální hodnocení kumulativních biologických dopadů, hodnocení migračních bariér a objektivní modelování mortality citlivých druhů. Dokumentace SEA však neobsahuje objektivní model mortality, nehodnotí populační důsledky, neposuzuje dlouhodobou ekologickou stabilitu ani objektivně neprokazuje přijatelnost navrhovaného řešení. Výsledné hodnocení vlivů na netopýry je proto metodicky nedostatečné a nepřezkoumatelné. Takový postup je v rozporu se směrnicí Rady 92/43/EHS, se zákonem č. 114/1992 Sb., o ochraně přírody a krajiny, se směrnicí 2001/42/ES, s Dohodou EUROBATS (1991), s principem prevence i s principem předběžné opatrnosti. Dokumentace SEA současně neodpovídá metodickým požadavkům EUROBATS (2015), ČESON (2012), NatureScot (2025) ani aktuálním vědeckým poznatkům o mortalitě netopýrů u větrných elektráren. Návrh řešení: Požaduji doplnění objektivního modelu mortality netopýrů, dlouhodobého akustického monitoringu, regionálního migračního modelu, hodnocení barotraumatu, detailního posouzení lesních koridorů a lesních okrajů a kumulativního biologického hodnocení soustavy AOV47–AOV50. Současně požaduji objektivní vyhodnocení populačních důsledků mortality, scénářové hodnocení dlouhodobé ekologické stability, transparentní vyhodnocení rizik rotorové zóny a přezkoumatelné zdůvodnění výsledného hodnocení SEA. Pokud nebude možné uvedené nedostatky objektivně a přezkoumatelně odstranit, požaduji vypuštění akcelerační oblasti AOV48 – Chrbonín a souvisejícího územního opatření z návrhu Změny č. 2 Územního rozvojového plánu ČR. **Připomínka č. 33: Nedostatečně prokázaná účinnost biologických mitigací**	

Poř. č.	Připomínkové místo	Číslo jednací	Článek	AO	Připomínka	Vyhodnocení
					Dokumentace SEA nedostatečně prokazuje účinnost navrhovaných biologických mitigací (zmírňovacích opatření) pro akcelerační oblast AOV48 – Chrbonín a neumožňuje objektivně ověřit, zda navržená opatření skutečně zabrání významným negativním dopadům na chráněné druhy ptáků a netopýrů. Dokumentace současně neobsahuje objektivní vyhodnocení účinnosti mitigací, nestanovuje limity přijatelné mortality, neobsahuje závazný adaptivní management, neposuzuje riziko selhání mitigací ani neprokazuje dlouhodobou účinnost navrhovaných opatření. SEA přitom sama připouští výskyt citlivých druhů ptáků a netopýrů, biologické střety i nemožnost vyhnout se všem lokalitám výskytu citlivých druhů. Přesto bez objektivního biologického modelování uzavírá, že vlivy budou pouze „mírně negativní“. Dokumentace současně pracuje s vnitřně rozpornou logikou hodnocení biologických vlivů. Samotná metodika SEA totiž předpokládá, že negativní hodnocení typu „-1“ je podmíněno existencí funkčních a objektivně doložených zmírňujících opatření. Dokumentace však současně sama připouští, že účinnost navržených mitigací není objektivně ověřena, neobsahuje regionální biologický model, nehodnotí scénáře selhání mitigací ani nestanovuje biologické limity přijatelnosti. Výsledné hodnocení biologických vlivů je proto vnitřně rozporné a nepřezkoumatelné. Dokumentace přitom spoléhá především na budoucí detekční systémy, zastavování rotorů, odpuzovače, monitoring po realizaci a budoucí navazující řízení. Takový postup je metodicky nedostatečný. Dokumentace SEA totiž neprokazuje skutečnou účinnost těchto opatření v podmínkách AOV48 – Chrbonín, neobsahuje regionální biologický model, nestanovuje biologické limity přijatelnosti ani objektivně neposuzuje riziko selhání mitigací. To je zvlášť významné vzhledem k rozsahu navrhovaného zásahu. SEA připouští možnost výstavby až 13 větrných elektráren o výšce až 250 metrů v AOV48 – Chrbonín, přičemž v kombinaci s dalšími akceleračními oblastmi může v širším území vzniknout soustava přibližně 88 větrných elektráren. Taková koncentrace větrných elektráren významně zvyšuje biologická rizika, zesiluje kumulativní mortalitu a současně zvyšuje pravděpodobnost selhání mitigací v regionálním měřítku. Dokumentace SEA však nehodnotí kumulativní účinnost mitigací, neposuzuje souběh více biologických rizik ani objektivně neprokazuje, že navrhovaná opatření budou dostačující. Krajský úřad Jihočeského kraje ve svém nesouhlasném stanovisku č. j. KUJCK 63850/2026 ze dne 14. 5. 2026 současně upozorňuje, že odborné biologické podklady nebyly v rámci návrhu dostatečně zohledněny. To je významné právě ve vztahu k navrhovaným zmírňujícím opatřením, jejichž účinnost není objektivně doložena. Metodika IAIA (2018) současně upozorňuje, že mitigace nesmí nahrazovat samotné objektivní posouzení přijatelnosti záměru a že preventivní opatření musí být konkrétní, prokazatelná, měřitelná a ověřitelná. Dokumentace SEA však neobsahuje měřitelné biologické limity, nestanovuje maximální přípustnou mortalitu, neobsahuje závazný mechanismus zastavení provozu ani objektivně neprokazuje, že mitigace zabrání významným dopadům. Studie Arnett et al. (2016) potvrzuje, že účinnost biologických mitigací, včetně zastavování rotorů a provozních omezení větrných elektráren, je výrazně závislá na konkrétních klimatických podmínkách, charakteru krajiny, migrační aktivitě druhů, technickém nastavení provozu i způsobu aplikace mitigací v konkrétní lokalitě. Studie současně upozorňuje, že řada mitigací není dlouhodobě dostatečně ověřena a že samotná mitigace nemusí zabránit významným populačním dopadům na citlivé druhy ptáků a netopýrů. Výsledky mitigací proto nelze automaticky přenášet mezi různými lokalitami. Studie současně potvrzuje, že samotné mitigace často nedokážou eliminovat kumulativní mortalitu, bariérové efekty ani dlouhodobé	

Poř. č.	Připomínkové místo	Číslo jednací	Článek	AO	Připomínka	Vyhodnocení
					populační dopady. Dokumentace SEA však regionální ověření mitigací neobsahuje, nehodnotí scénáře jejich selhání ani objektivně neposuzuje dlouhodobou biologickou přijatelnost návrhu. Výsledné hodnocení biologických vlivů je proto nepřezkoumatelné a metodicky nedostatečné. Takový postup je v rozporu se směrnicí Rady 92/43/EHS, se směrnicí Evropského parlamentu a Rady 2009/147/ES, se zákonem č. 114/1992 Sb., o ochraně přírody a krajiny, se směrnicí 2001/42/ES, s principem prevence i s principem předběžné opatrnosti. Dokumentace SEA současně neodpovídá metodickým požadavkům IAIA (2018) ani aktuálním vědeckým poznatkům o účinnosti biologických mitigací u větrných elektráren. Návrh řešení: Požaduji doplnění objektivního vyhodnocení účinnosti mitigací, biologických limitů přijatelnosti, závazného adaptivního managementu, regionálního modelu biologických rizik, scénářového hodnocení selhání mitigací a objektivního vyhodnocení dlouhodobé účinnosti navrhovaných opatření. Současně požaduji stanovení maximální přípustné mortality, závazné podmínky zastavování rotorů, dlouhodobý biologický monitoring, transparentní vyhodnocení kumulativních biologických dopadů a přezkoumatelné zdůvodnění biologické přijatelnosti návrhu. Pokud nebude možné uvedené nedostatky objektivně a přezkoumatelně odstranit, požaduji vypuštění akcelerační oblasti AOV48 – Chrbonín a souvisejícího územního opatření z návrhu Změny č. 2 Územního rozvojového plánu ČR. **Připomínka č. 34: Nedostatečné hodnocení mokřadů, pramenišť a vodních biotopů** Dokumentace SEA nedostatečně hodnotí skutečné dopady akcelerační oblasti AOV48 – Chrbonín na mokřady, prameniště, vodní biotopy a další citlivé vodní ekosystémy v území. Současně neumožňuje objektivně posoudit, zda navržená opatření zajišťují dostatečnou ochranu těchto stanovišť a jejich ekologických funkcí. V prostoru AOV48 – Chrbonín a jeho bezprostředním okolí se nachází soustava vodních toků a rybníků tvořená zejména Černovickým potokem, Chrbonínským potokem, Vlčeveským potokem, Hrobským potokem a rybníky včetně rybníka Náděj. Současně biologické posouzení uvádí výskyt vodních ekosystémů a fragmentů přírodních stanovišť vázaných na vodní prostředí. Samotná dokumentace potvrzuje výskyt habitatu 91E0* Smíšené jasanovo-olšové lužní lesy temperátní a boreální Evropy vázaného na údolí vodních toků a současně stanovuje ochranu vodních ekosystémů pouze prostřednictvím minimální vzdálenosti od břehové hrany. Dokumentace však neobsahuje podrobné hydroekologické hodnocení ani vyhodnocení dopadů na mokřady, prameniště a vodní biotopy vázané na soustavu místních toků a rybníků. Dokumentace současně stanovuje ochranu mokřadů, pramenišť, rašelinišť, vodních ploch a toků pouze prostřednictvím minimální vzdálenosti 8 metrů od břehové hrany. Takové řešení však nehodnotí skutečný rozsah ekologických funkcí vodních ekosystémů. Funkční význam mokřadů, pramenišť a vodních biotopů není omezen pouze na jejich bezprostřední fyzickou hranici. Tyto ekosystémy jsou závislé na širších hydrologických vztazích, proudění podzemních vod, infiltračních procesech, mikroreliéfu území a ekologických vazbách s okolní krajinou. Dokumentace neobsahuje podrobné hydroekologické hodnocení území, nehodnotí možné změny odtokových poměrů, změny infiltrace srážkových vod, zásahy do podpovrchového proudění ani možné kumulativní změny vodního režimu vzniklé souběhem více staveb, zpevněných ploch a související infrastruktury.	

Poř. č.	Připomínkové místo	Číslo jednací	Článek	AO	Připomínka	Vyhodnocení
					Dokumentace současně uvádí, že významnější koncentrace druhů s úzkou vazbou na biotop a nízkou disperzí jsou v akcelerační oblasti vázány na lesní stanoviště. Přesto neobsahuje podrobné vyhodnocení ekologických vazeb mezi těmito stanovišti a vodními biotopy navázanými na Černovický potok, Chrbonínský potok, Vlčeveský potok, Hrobský potok a související rybniční soustavu. Bez vyhodnocení uzavírá: „Na habitaty lze očekávat zanedbatelný až nulový vliv.“ Takový závěr však nemusí odpovídat skutečnému stavu území. Mokřady, prameniště a vodní biotopy představují mimořádně dynamické systémy, jejichž rozsah a biologická hodnota se mohou výrazně měnit v závislosti na ročním období, srážkových poměrech a dlouhodobých klimatických podmínkách. Krátkodobé biologické průzkumy nemusí zachytit sezónní změny ani skutečný rozsah využívání území organismy vázanými na vodní prostředí. Krajský úřad Jihočeského kraje (2026) současně upozorňuje na absenci detailní lokalizace významných krajinných prvků a jejich stavu, což podle stanoviska znemožňuje plnohodnotné vyhodnocení vlivů na tyto prvky. To je zvlášť významné, protože vodní toky, údolní nivy a související ekologicky stabilizační prvky představují významné krajinné prvky podle § 3 odst. 1 písm. b) zákona č. 114/1992 Sb., o ochraně přírody a krajiny. Významné krajinné prvky přitom nelze hodnotit pouze jako izolované plochy, ale jako funkční součást širší krajinné struktury zajišťující ekologickou stabilitu a biologickou prostupnost území. Dokumentace současně neobsahuje detailní mapování mokřadních a pramenišťních systémů, nehodnotí ekologické vazby vodních biotopů, neobsahuje regionální hydroekologický model ani objektivní posouzení dlouhodobých dopadů změn vodního režimu. Takový závěr je vnitřně rozporný. Dokumentace připouští existenci citlivých habitatů a současně připouští negativní vlivy na přírodní stanoviště, přesto bez podrobného hydroekologického hodnocení uzavírá, že navržená opatření jsou dostatečná. Dokumentace je proto v této části nepřezkoumatelná a neumožňuje objektivně posoudit skutečné dopady návrhu na mokřady, prameniště, vodní biotopy a významné krajinné prvky. Takový postup je v rozporu se zákonem č. 114/1992 Sb., o ochraně přírody a krajiny, se směrnicí 2001/42/ES, s principem prevence i s principem předběžné opatrnosti. Návrh řešení: Požaduji doplnění podrobného hydroekologického hodnocení území, detailního mapování mokřadních a pramenišťních systémů, sezónního biologického monitoringu vodních biotopů, objektivního vyhodnocení ekologických funkcí významných krajinných prvků a kumulativního hodnocení vlivů na vodní režim území. Současně požaduji přezkoumatelné zdůvodnění stanovené ochranné vzdálenosti 8 m a objektivní posouzení její dostatečnosti. Pokud nebude možné uvedené nedostatky objektivně a přezkoumatelně odstranit, požaduji vypuštění akcelerační oblasti AOV48 – Chrbonín a souvisejícího územního opatření z návrhu Změny č. 2 Územního rozvojového plánu ČR. **Připomínka č. 35: Fragmentace krajiny a narušení ekologické stability** Dokumentace SEA nedostatečně hodnotí dopady akcelerační oblasti AOV48 – Chrbonín na ekologickou stabilitu krajiny, migrační prostupnost území, ekologickou konektivitu a fungování územního systému ekologické stability (ÚSES).	

Poř. č.	Připomínkové místo	Číslo jednací	Článek	AO	Připomínka	Vyhodnocení
					Dokumentace současně neobsahuje regionální model ekologické konektivity, nehodnotí bariérové efekty soustavy větrných elektráren, neposuzuje kumulativní fragmentaci krajiny ani objektivně nehodnotí dlouhodobé důsledky narušení ekologické stability regionu. SEA sama přitom připouští zásahy do biologických vazeb a ekologických funkcí krajiny. Současně potvrzuje výskyt citlivých druhů ptáků a netopýrů i přítomnost ekologicky významných krajinných struktur. Přesto dokumentace bez regionální ekologické analýzy uzavírá, že vlivy budou pouze „mírně negativní“. Takový závěr je nepřezkoumatelný. Dotčené území přitom tvoří rozsáhlé lesní komplexy, mokřady, vodní biotopy, liniová zeleň, remízky, lesopolní mozaika a ekologicky významné migrační koridory. Právě tyto krajinné prvky představují základní strukturu ekologické stability území a migrační prostupnosti krajiny. Dokumentace současně potvrzuje, že přes vymezenou akcelerační oblast vede migrační koridor biotopu vybraných zvláště chráněných druhů velkých savců. Jedná se o zalesněný koridor zahrnující zalesněný vrchol Blaník. Samotná dokumentace připouští, že umístění větrných elektráren, přístupových komunikací, manipulačních ploch a související infrastruktury může vést ke snížení průchodnosti migračního koridoru a k fragmentaci území. Současně proto stanoví podmínku, že realizací záměrů nesmí dojít ke snížení průchodnosti migračního koridoru ani ke vzniku fyzických či vizuálních bariér omezujících pohyb velkých savců. Dokumentace dále uvádí, že významnější koncentrace druhů s úzkou vazbou na biotop a nízkou disperzí jsou v akcelerační oblasti vázány na lesní stanoviště. Jedná se zejména o druhy rostlin, hmyzu, obojživelníků, plazů, drobných savců, ptáků a netopýrů. Právě druhy s omezenou schopností migrace patří mezi nejcitlivější skupiny vůči fragmentaci prostředí a narušení ekologických vazeb v krajině. Významná je rovněž skutečnost, že dokumentace potvrzuje přítomnost sítě lokálního ÚSES. Přestože se na území akcelerační oblasti nenachází prvky nadregionálního ani regionálního ÚSES, samotná dokumentace připouští, že umístění větrných elektráren a navazující infrastruktury do prvků lokálního ÚSES může snížit jejich funkčnost. Lokální ÚSES přitom představuje základní kostru ekologické stability krajiny a zajišťuje propojení jednotlivých přírodních stanovišť. Dokumentace současně identifikuje výskyt mimolesní zeleně tvořené skupinami stromů, pozůstatky remízů, mezí a liniové zeleně. Tyto prvky plní významnou ekologickou funkci, vytvářejí úkryty a migrační trasy pro řadu druhů živočichů a přispívají k zachování ekologické stability zemědělské krajiny. Dokumentace přitom sama připouští možnost jejich částečného odstranění v souvislosti s budováním přístupových komunikací a manipulačních ploch. Dokumentace SEA však nehodnotí regionální ekologickou konektivitu, neposuzuje funkčnost migračních koridorů, nehodnotí bariérový efekt vysokých větrných elektráren ani objektivně neposuzuje kumulativní ekologické důsledky koncentrace větrných elektráren v širším území. To je zvlášť významné vzhledem k rozsahu navrhovaného zásahu. SEA připouští možnost výstavby až 13 větrných elektráren o výšce až 250 metrů v AOV48 – Chrbonín, přičemž v kombinaci s dalšími akceleračními oblastmi může v širším území vzniknout soustava přibližně 88 větrných elektráren. Taková koncentrace větrných elektráren významně zvyšuje fragmentaci krajiny, vytváří rozsáhlé migrační bariéry, oslabuje ekologickou prostupnost a může dlouhodobě destabilizovat ekologické funkce krajiny. Krajský úřad Jihočeského kraje ve svém nesouhlasném stanovisku č. j. KUJCK 63850/2026 ze dne 14. 5. 2026 současně upozorňuje na nedostatečné zohlednění ekologických vazeb a biologických podkladů. Metodika IUCN (Bennun et al., 2024) současně upozorňuje, že hodnocení větrných elektráren musí zahrnovat krajinnou konektivitu, kumulativní fragmentaci, migrační prostupnost, bariérové efekty i dlouhodobou ekologickou stabilitu území.	

Poř. č.	Připomínkové místo	Číslo jednací	Článek	AO	Připomínka	Vyhodnocení
					Dokumentace SEA však regionální ekologický model neobsahuje, nehodnotí scénáře budoucí fragmentace krajiny ani objektivně neposuzuje kumulativní ekologické důsledky celé soustavy AOV47–AOV50. Studie Haddad et al. (2015) současně potvrzuje, že fragmentace krajiny představuje jeden z nejvýznamnějších faktorů dlouhodobého úbytku biodiverzity a vede ke ztrátě ekologické konektivity, omezení migrace druhů, destabilizaci populací i oslabení ekologické stability krajiny. Studie současně upozorňuje, že kumulativní infrastrukturní zásahy mohou významně zesílit bariérové efekty a ekologickou izolaci populací. Dokumentace SEA však regionální ekologické důsledky fragmentace nehodnotí, neobsahuje kumulativní model ekologické stability ani objektivně neprokazuje přijatelnost navrhovaného řešení. Výsledné hodnocení vlivů na ekologickou stabilitu krajiny je proto metodicky nedostatečné a nepřezkoumatelné. Takový postup je v rozporu se zákonem č. 114/1992 Sb., o ochraně přírody a krajiny, se směrnicí Rady 92/43/EHS, se směrnicí 2001/42/ES, s principem ochrany ekologické stability krajiny, s principem prevence i s principem předběžné opatrnosti. Dokumentace SEA současně neodpovídá metodickým požadavkům IUCN (2024) ani aktuálním vědeckým poznatkům o dopadech fragmentace krajiny na biodiverzitu. Návrh řešení: Požaduji doplnění regionálního modelu ekologické konektivity, hodnocení migrační prostupnosti krajiny, kumulativního modelu fragmentace území, objektivního posouzení bariérových efektů a dlouhodobého hodnocení ekologické stability regionu. Současně požaduji doplnění hodnocení vlivů na ÚSES, scénářové modelování budoucí krajinné fragmentace, objektivní vyhodnocení ekologické konektivity soustavy AOV47–AOV50 a přezkoumatelné zdůvodnění výsledného hodnocení SEA. Pokud nebude možné uvedené nedostatky objektivně a přezkoumatelně odstranit, požaduji vypuštění akcelerační oblasti AOV48 – Chrbonín a souvisejícího územního opatření z návrhu Změny č. 2 Územního rozvojového plánu ČR. **Připomínka č. 36: Absence regionálního hodnocení kumulativních biologických dopadů** Dokumentace SEA neobsahuje objektivní regionální hodnocení kumulativních biologických dopadů navržených akceleračních oblastí AOV47–AOV50 a neumožňuje posoudit skutečné dlouhodobé důsledky koncentrace větrných elektráren v širším území. Aktuální metodiky Evropské komise (2020) i IUCN Bennon (2024) současně výslovně upozorňují, že právě kumulativní biologické dopady představují jeden z nejzávažnějších problémů rozvoje větrné energetiky v evropské krajině. Hodnocení proto musí zahrnovat nejen jednotlivé lokality, ale i regionální migrační prostupnost, populační vazby druhů, bariérové efekty celé soustavy větrných elektráren a dlouhodobé scénáře fragmentace krajiny. Dokumentace SEA však takové regionální kumulativní hodnocení neobsahuje. Jedná se o zásadní systémový nedostatek dokumentace SEA. Dokumentace současně neobsahuje regionální biologický model, nehodnotí kumulativní mortalitu ptáků a netopýrů, neposuzuje synergické biologické efekty více akceleračních oblastí, nehodnotí regionální saturaci krajiny technickou infrastrukturou ani objektivně neposuzuje dlouhodobé populační trendy	

Poř. č.	Připomínkové místo	Číslo jednací	Článek	AO	Připomínka	Vyhodnocení
					citlivých druhů. Regionální biologické vlivy nelze objektivně posoudit bez dlouhodobých a prostorově reprezentativních biologických průzkumů. SEA přitom sama potvrzuje biologická rizika, výskyt citlivých druhů i nemožnost vyhnout se všem lokalitám výskytu chráněných druhů. Současně však bez regionálního biologického modelování uzavírá, že vlivy budou pouze „mírně negativní“. Takový závěr je nepřezkoumatelný. To je zvlášť významné vzhledem k rozsahu navrhovaného zásahu. SEA připouští možnost výstavby až 13 větrných elektráren v AOV48 – Chrbonín a současně vznik soustavy přibližně 88 větrných elektráren v sekvenci AOV47–AOV50. Taková koncentrace vysokých větrných elektráren významně zvyšuje kumulativní mortalitu, zesiluje bariérové efekty, zvyšuje fragmentaci krajiny a může dlouhodobě destabilizovat populace citlivých druhů ptáků a netopýrů. Dokumentace SEA však nehodnotí regionální populační důsledky, neposuzuje scénáře budoucí koncentrace infrastruktury, neobsahuje model kumulativní mortality ani objektivně neposuzuje regionální ekologickou únosnost krajiny. To je zásadní metodický nedostatek. Krajský úřad Jihočeského kraje ve svém nesouhlasném stanovisku č. j. KUJCK 63850/2026 ze dne 14. 5. 2026 současně upozorňuje na nedostatečné zohlednění odborných biologických podkladů a nevyhodnocené kumulativní dopady návrhu. Významný je i samotný charakter návrhu. Jednotlivé akcelerační oblasti AOV47–AOV50 totiž nevytvářejí izolované lokality, ale regionálně propojený pás větrných elektráren, s rozsáhlými synergickými efekty, zasahujícími migrační koridory, ekologickou konektivitu i populační stabilitu chráněných druhů. Dokumentace SEA však biologické vazby mezi jednotlivými akceleračními oblastmi nehodnotí, neposuzuje souběh biologických vlivů ani objektivně nehodnotí regionální saturaci krajiny. Metodika IUCN (Bennun et al., 2024) přitom výslovně požaduje regionální hodnocení kumulativních dopadů, modelování biologických scénářů, hodnocení populačních trendů, posouzení synergických efektů více infrastrukturních projektů a objektivní vyhodnocení dlouhodobé ekologické únosnosti území. Dokumentace SEA však tyto požadavky nesplňuje. Metodika OECD pro SEA (2006) současně upozorňuje, že strategické posuzování musí hodnotit dlouhodobé regionální důsledky, kumulativní environmentální změny, scénáře budoucí koncentrace infrastruktury i synergické dopady více záměrů v širším území. SEA však neobsahuje scénářové modelování, nehodnotí regionální biologickou únosnost ani objektivně neposuzuje budoucí kumulativní zatížení krajiny. Studie Haddad et al. (2015) současně potvrzuje, že kumulativní fragmentace krajiny a souběh infrastrukturních zásahů patří mezi hlavní příčiny dlouhodobého poklesu biodiverzity a destabilizace populací citlivých druhů. Dokumentace SEA však populační trendy nehodnotí, regionální biologický model neobsahuje ani objektivně neprokazuje biologickou přijatelnost navrhované koncentrace větrných elektráren. Výsledné hodnocení biologických vlivů je proto metodicky nedostatečné, nepřezkoumatelné a neodpovídá skutečnému rozsahu navrhovaného zásahu.	

Poř. č.	Připomínkové místo	Číslo jednací	Článek	AO	Připomínka	Vyhodnocení
					Takový postup je v rozporu se směrnicí 2001/42/ES, se směrnicí Rady 92/43/EHS, se směrnicí Evropského parlamentu a Rady 2009/147/ES, se zákonem č. 114/1992 Sb., o ochraně přírody a krajiny, s principem prevence i s principem předběžné opatrnosti. Dokumentace SEA současně neodpovídá metodickým požadavkům IUCN Bennon (2024) ani OECD (2006) pro hodnocení kumulativních environmentálních dopadů. Návrh řešení: Požaduji doplnění regionálního biologického modelu pro AOV47–AOV50, hodnocení kumulativní mortality, scénářového modelování budoucí koncentrace infrastruktury, objektivního hodnocení synergických biologických efektů, regionální populační analýzy citlivých druhů a vyhodnocení ekologické únosnosti krajiny. Současně požaduji hodnocení regionální saturace krajiny, objektivní model ekologické konektivity, vyhodnocení dlouhodobých populačních trendů, transparentní posouzení kumulativních biologických rizik a přezkoumatelné zdůvodnění biologické přijatelnosti návrhu. Pokud nebude možné uvedené nedostatky objektivně a přezkoumatelně odstranit, požaduji vypuštění akcelerační oblasti AOV48 – Chrbonín a souvisejícího územního opatření z návrhu Změny č. 2 Územního rozvojového plánu ČR. **Připomínka č. 37: Světelné znečištění a narušení nočních ekosystémů** Dokumentace SEA prakticky nehodnotí dopady světelného znečištění spojeného s provozem větrných elektráren na noční ekosystémy, migrační chování ptáků, aktivitu netopýrů a ekologickou stabilitu noční krajiny. Jedná se o zásadní metodický nedostatek dokumentace. SEA současně nehodnotí překážkové osvětlení větrných elektráren, neposuzuje noční migrační chování ptáků, nehodnotí světelnou dezorientaci živočichů, neposuzuje bariérové efekty noční infrastruktury ani objektivně nehodnotí kumulativní světelnou zátěž regionu. Dokumentace přitom připouští vznik rozsáhlé soustavy vysokých větrných elektráren v krajině. SEA připouští možnost výstavby až 13 větrných elektráren o výšce až 250 metrů v AOV48 – Chrbonín, přičemž v kombinaci s dalšími akceleračními oblastmi může v širším území vzniknout soustava přibližně 88 větrných elektráren. Taková koncentrace větrných elektráren bude nevyhnutelně spojena s překážkovým osvětlením, blikajícími výstražnými světly, rozsáhlým světelným rušením noční krajiny a dlouhodobým narušením nočního prostředí. Dokumentace SEA však světelné vlivy prakticky nehodnotí, neobsahuje model světelné zátěže, neposuzuje noční ekologické vazby ani objektivně nehodnotí dopady na noční migraci ptáků a aktivitu netopýrů. Takový postup je nepřezkoumatelný. To je zvlášť významné vzhledem k charakteru území s rozsáhlou lesní krajinou, mokřady, vodními biotopy, migračními koridory a dosud relativně zachovalou tmavou krajinou. Právě noční krajina přitom představuje zásadní ekologický faktor pro noční migraci ptáků, orientaci netopýrů, reprodukční a potravní aktivitu živočichů i fungování nočních ekosystémů. Studie Longcore a Rich (2004) potvrzuje, že umělé noční osvětlení představuje významný ekologický faktor schopný narušovat orientaci, migraci, reprodukční chování i prostorové využívání krajiny u ptáků, netopýrů a hmyzu a přispívat ke kumulativní fragmentaci nočního prostředí. Studie Gaston et al. (2015)	

Poř. č.	Připomínkové místo	Číslo jednací	Článek	AO	Připomínka	Vyhodnocení
					dále potvrzuje, že osvětlení větrných elektráren může významně ovlivňovat chování, migrační aktivitu, orientaci a ekologické vazby řady druhů a představuje významný kumulativní ekologický tlak v krajině. Významné jsou zejména dopady blikajících červených světel, světelných koridorů a souvislých pásů technické infrastruktury v krajině. Studie Gjerdrum et al. (2021) současně potvrzuje, že intenzivní překážkové osvětlení vysokých technických staveb může významně narušovat noční migraci ptáků, způsobovat jejich dezorientaci a zvyšovat riziko kolizí zejména během nepříznivých meteorologických podmínek a v migračně významných územích. Studie současně upozorňuje, že soustavy osvětlených technických struktur mohou vytvářet rozsáhlé světelné bariéry a dlouhodobě narušovat ekologické fungování noční krajiny. Metodika NatureScot (2025) současně upozorňuje, že kumulativní světelné efekty větrných elektráren musí být hodnoceny v regionálním měřítku, ve vztahu k noční migraci, ekologické konektivitě i dlouhodobé fragmentaci noční krajiny. Dokumentace SEA však regionální model světelné zátěže neobsahuje, nehodnotí synergické světelné efekty, neposuzuje noční migrační bariéry ani objektivně neprokazuje přijatelnost návrhu. Dokumentace SEA tak nehodnotí skutečný rozsah světelných dopadů, neobsahuje hodnocení nočních ekosystémů ani objektivně neposuzuje dlouhodobé důsledky světelného znečištění. Výsledné hodnocení biologických vlivů je proto metodicky nedostatečné a nepřezkoumatelné. Takový postup je v rozporu se směrnicí 2001/42/ES, se směrnicí Rady 92/43/EHS, se směrnicí Evropského parlamentu a Rady 2009/147/ES, se zákonem č. 114/1992 Sb., o ochraně přírody a krajiny, s principem prevence i s principem předběžné opatrnosti. Dokumentace SEA současně neodpovídá aktuálním vědeckým poznatkům o dopadech světelného znečištění na noční ekosystémy. Návrh řešení: Požaduji doplnění regionálního modelu světelné zátěže, hodnocení překážkového osvětlení, objektivního posouzení dopadů na noční migraci ptáků, hodnocení vlivů na netopýry, kumulativního hodnocení světelných efektů soustavy AOV47–AOV50 a vyhodnocení dopadů na noční ekologickou konektivitu krajiny. Současně požaduji scénářové modelování světelného znečištění, objektivní hodnocení bariérových efektů noční infrastruktury, posouzení dlouhodobých ekologických důsledků a přezkoumatelné zdůvodnění výsledného hodnocení SEA. Pokud nebude možné uvedené nedostatky objektivně a přezkoumatelně odstranit, požaduji vypuštění akcelerační oblasti AOV48 – Chrbonín a souvisejícího územního opatření z návrhu Změny č. 2 Územního rozvojového plánu ČR. **Připomínka č. 38: Fragmentace krajiny a dopady na savce a myslivost** Dokumentace SEA nedostatečně hodnotí dopady akcelerační oblasti AOV48 – Chrbonín na volně žijící savce, myslivecké hospodaření, migrační prostupnost krajiny a ekologickou stabilitu honiteb. Dokumentace současně neobsahuje hodnocení dopadů na populaci volně žijící zvěře, neposuzuje fragmentaci honiteb, nehodnotí změny migračních tras savců, neposuzuje stresové a behaviorální dopady provozu větrných elektráren ani objektivně nehodnotí dlouhodobé důsledky rozsáhlé infrastruktury na ekologickou stabilitu krajiny. SEA přitom připouští rozsáhlé zásahy do krajiny, výstavbu nové infrastruktury a koncentraci vysokých větrných elektráren v lesní a lesopolní krajině. Přesto bez odpovídajícího biologického a krajinného hodnocení uzavírá, že vlivy budou pouze „mírně negativní“.	

Poř. č.	Připomínkové místo	Číslo jednací	Článek	AO	Připomínka	Vyhodnocení
					Takový závěr je nepřezkoumatelný. Dotčené území tvoří rozsáhlé lesní komplexy, lesopolní krajina, mokřady, vodní biotopy, remízky, liniová zeleň a migračně významné krajinné struktury. Právě tyto krajinné prvky přitom představují základní migrační a klidové zázemí pro volně žijící savce a současně tvoří ekologický základ fungování honiteb. Současné odborné studie potvrzují, že větrné elektrárny mohou významně ovlivňovat prostorové chování savců, jejich stresové reakce i využívání krajiny. Studie Klich et al. (2020) potvrzuje zvýšenou hladinu stresových hormonů u srnčí zvěře v okolí rozsáhlejších větrných parků a upozorňuje na význam velikosti areálu a počtu turbín pro intenzitu biologických dopadů. Studie současně doporučuje minimalizaci plošného rozsahu větrných parků z důvodu omezení fragmentace krajiny a rušení zvěře. Studie Klich et al. (2024) dále potvrzuje, že větrné elektrárny mohou ovlivňovat populační hustotu běžných druhů lovné zvěře, zejména v intenzivně využívané krajině. Autoři současně upozorňují na význam kumulativních vlivů infrastruktury, provozu a zvýšené lidské aktivity v okolí větrných parků. Výzkum Łopucki et al. (2017) potvrzuje, že býložraví savci včetně srnčí zvěře a zajíců se často vyhýbají bezprostřednímu okolí větrných elektráren a méně využívají území uvnitř větrných parků. Studie současně upozorňuje na význam hluku, vibrací a rušení pro změny chování živočichů. Studie Schöll a Nopp-Mayr (2021) současně potvrzuje, že větrné elektrárny mohou významně ovlivňovat prostorové chování savců a ptáků, zvyšovat fragmentaci krajiny a narušovat ekologickou konektivitu zejména v lesní a lesopolní krajině. Studie dále upozorňuje, že kumulativní působení větrných elektráren, přístupových komunikací a související infrastruktury může vést k dlouhodobému omezení využívání stanovišť citlivými druhy a ke změnám migračních a behaviorálních vzorců volně žijících živočichů. Významné jsou rovněž podklady Krajského úřadu Jihočeského kraje (2026), které výslovně upozorňují na rizika fragmentace lesních komplexů. Dokument uvádí: „Fragmentace by měla dlouhodobé negativní kumulativní dopady na stabilitu porostů, hospodaření i ekologické funkce lesa.“ Současně konstatuje: „Zachování souvislých lesních komplexů je klíčové jak z hlediska ekologické stability, tak z hlediska hospodářského využití lesa.“ Tyto závěry jsou významné také z hlediska ochrany migrační prostupnosti krajiny, stability populací volně žijící zvěře a zachování funkčnosti honiteb. Dokumentace SEA však neobsahuje hodnocení dopadů na myslivecké hospodaření, nehodnotí migrační prostupnost pro savce, neobsahuje regionální model fragmentace honiteb, neposuzuje stresové a behaviorální dopady provozu větrných elektráren ani objektivně nehodnotí kumulativní ekologické důsledky rozsáhlé koncentrace infrastruktury. To je zvlášť významné vzhledem k rozsahu navrhovaného zásahu. SEA připouští možnost výstavby až 13 větrných elektráren o výšce až 250 metrů v AOV48 – Chrbonín, přičemž v kombinaci s dalšími akceleračními oblastmi může v širším území vzniknout soustava přibližně 88 větrných elektráren. Taková koncentrace infrastruktury významně zvyšuje fragmentaci krajiny, omezuje migrační prostupnost, zvyšuje rušení zvěře, narušuje ekologickou stabilitu honiteb a může dlouhodobě ovlivnit populační stabilitu volně žijících savců. Výsledné hodnocení dopadů na savce, myslivost a ekologickou stabilitu krajiny je proto metodicky nedostatečné a nepřezkoumatelné. Takový postup je v rozporu se zákonem č. 114/1992 Sb., o ochraně přírody a krajiny, se zákonem č. 449/2001 Sb., o myslivosti, se směrnicí Rady 92/43/EHS, se směrnicí 2001/42/ES, s principem ochrany ekologické stability krajiny, s principem prevence i s principem předběžné opatrnosti.	

Poř. č.	Připomínkové místo	Číslo jednací	Článek	AO	Připomínka	Vyhodnocení
					Dokumentace SEA současně neodpovídá aktuálním vědeckým poznatkům o dopadech větrných elektráren na savce, ekologickou konektivitu krajiny a migrační prostupnost území. Návrh řešení: Požaduji doplnění komplexního hodnocení dopadů na volně žijící savce, regionálního modelu migrační prostupnosti krajiny, hodnocení fragmentace honiteb, dlouhodobého monitoringu změn chování zvěře, objektivního posouzení stresových vlivů, kumulativního hodnocení soustavy AOV47–AOV50 a detailního vyhodnocení dopadů na ekologickou stabilitu krajiny a myslivecké hospodaření. Současně požaduji doplnění regionálního modelu ekologické konektivity, hodnocení dlouhodobých populačních dopadů, objektivní posouzení bariérových efektů infrastruktury a přezkoumatelné zdůvodnění výsledného hodnocení SEA. Pokud nebude možné uvedené nedostatky objektivně a přezkoumatelně odstranit, požaduji vypuštění akcelerační oblasti AOV48 – Chrbonín a souvisejícího územního opatření z návrhu Změny č. 2 Územního rozvojového plánu ČR. **Připomínka č. 39: Rozpor s principem prevence a předběžné opatrnosti** Dokumentace SEA pro akcelerační oblast AOV48 – Chrbonín je v rozporu s principem prevence a principem předběžné opatrnosti, protože sama připouští významná biologická rizika a současně bez dostatečných odborných podkladů uzavírá, že návrh je přijatelný. Jedná se o zásadní systémový nedostatek celé biologické části SEA. Dokumentace současně připouští výskyt citlivých a zvláště chráněných druhů, potvrzuje biologické střety, připouští nemožnost vyhnout se všem lokalitám výskytu chráněných druhů, potvrzuje zásahy do krajinné konektivity, připouští kumulativní biologické vlivy, ale současně bez dostatečných dat označuje vlivy pouze jako „mírně negativní“. SEA sama uvádí: „v AO a blízkém okolí se nachází na VTE citlivé druhy ptáků“. Současně připouští: „lze předpokládat mírně negativní vliv“. Takový závěr je však v přímém rozporu s rozsahem biologických rizik, která dokumentace sama popisuje. Dokumentace SEA totiž neobsahuje regionální biologický model, nehodnotí kumulativní mortalitu, neobsahuje objektivní model migračních koridorů, neposuzuje regionální ekologickou únosnost, nehodnotí dlouhodobé populační trendy ani objektivně neposuzuje synergické biologické efekty soustavy AOV47–AOV50. Přesto uzavírá, že návrh je přijatelný. To je v rozporu s principem předběžné opatrnosti. Krajský úřad Jihočeského kraje ve svém nesouhlasném stanovisku č. j. KUJCK 63850/2026 ze dne 14. 5. 2026 současně upozorňuje na vysokou citlivost území, přítomnost lesních a mokřadních biotopů, významné migrační vazby krajiny, nedostatečné zohlednění biologických podkladů, nedostatečné vyhodnocení kumulativních vlivů, riziko mortality ptáků a netopýrů i nedostatečnou eliminaci biologických dopadů návrhu. Současně výslovně konstatuje: „Tyto odborné podklady nebyly v rámci stanovení podmínek a zmírňujících opatření pro AOV48 Chrbonín nijak zohledněny.“ To je mimořádně významné právě ve vztahu k principu prevence.	

Poř. č.	Připomínkové místo	Číslo jednací	Článek	AO	Připomínka	Vyhodnocení
					Významné jsou i konkrétní druhy identifikované v podkladech a biologických hodnoceních, zejména orel mořský, čáp černý, luňák červený, sokol stěhovavý, netopýr černý, netopýr stromový, netopýr velký, netopýr rezavý, netopýr řasnatý i další zvláště chráněné druhy evropského významu. Jedná se přitom o druhy s nízkou reprodukční schopností, vysokou citlivostí na kolize, vysokou citlivostí na fragmentaci krajiny a významnou závislostí na ekologické konektivitě území. Dokumentace SEA však nehodnotí populační stabilitu těchto druhů, neobsahuje regionální model mortality, neposuzuje scénáře dlouhodobého poklesu populací ani objektivně neprokazuje biologickou přijatelnost návrhu. To je zvlášť významné vzhledem k rozsahu navrhovaného zásahu. SEA připouští možnost výstavby až 13 větrných elektráren v AOV48 – Chrbonín, přičemž v kombinaci s dalšími akceleračními oblastmi může vzniknout soustava přibližně 88 větrných elektráren v širším regionu. Taková koncentrace větrných elektráren významně zvyšuje kumulativní biologická rizika, zesiluje bariérové efekty, zvyšuje fragmentaci krajiny a může dlouhodobě destabilizovat populace chráněných druhů. Dokumentace SEA však neobsahuje scénářové biologické modelování, nehodnotí regionální ekologickou únosnost ani objektivně neposuzuje budoucí kumulativní zatížení krajiny. Metodika IUCN (Bennun et al., 2024) pro hodnocení kumulativních biologických dopadů současně upozorňuje, že v situaci nejistých biologických dat, nedostatečných podkladů, neexistence regionálního modelování a významných ekologických rizik je nezbytné uplatnit princip předběžné opatrnosti. Metodika OECD pro SEA (2006) současně potvrzuje, že strategické hodnocení musí pracovat s nejistotou dat, scénářovým modelováním, kumulativními efekty a dlouhodobými ekologickými důsledky. SEA však biologickou nejistotu nepřiznává v odpovídajícím rozsahu, neobsahuje scénářové modelování ani objektivně neprokazuje, že biologická rizika jsou přijatelná. Dokumentace současně opakovaně odkládá řešení klíčových biologických problémů až do navazujících řízení a budoucích zmírňujících opatření. Takový postup je v přímém rozporu s principem prevence i s principem předběžné opatrnosti. Výsledné hodnocení biologických vlivů je proto metodicky nedostatečné, nepřezkoumatelné a neodpovídá skutečnému rozsahu biologických rizik návrhu. Takový postup je v rozporu se směrnicí 2001/42/ES, se směrnicí Rady 92/43/EHS, se směrnicí Evropského parlamentu a Rady 2009/147/ES, se zákonem č. 114/1992 Sb., o ochraně přírody a krajiny, s principem prevence, s principem předběžné opatrnosti i s požadavky evropské environmentální judikatury. Dokumentace SEA současně neodpovídá metodickým požadavkům IUCN Bennon (2024) ani OECD (2006) pro hodnocení biologických a kumulativních environmentálních rizik. Návrh řešení: Požaduji doplnění regionálního biologického modelu, objektivního hodnocení kumulativních biologických dopadů, modelování migračních koridorů, dlouhodobého populačního hodnocení citlivých druhů, scénářového hodnocení budoucí koncentrace infrastruktury a objektivního vyhodnocení ekologické únosnosti území. Současně požaduji doplnění dlouhodobého biologického monitoringu, objektivní hodnocení mortality, vyhodnocení synergických biologických efektů, transparentní hodnocení biologické nejistoty a přezkoumatelné zdůvodnění biologické přijatelnosti návrhu.	

Poř. č.	Připomínkové místo	Číslo jednací	Článek	AO	Připomínka	Vyhodnocení
					Pokud nebude možné uvedené nedostatky objektivně a přezkoumatelně odstranit, požaduji vypuštění akcelerační oblasti AOV48 – Chrbonín a souvisejícího územního opatření z návrhu Změny č. 2 Územního rozvojového plánu ČR. **Připomínka č. 40: Rozpor s metodikou a závaznými požadavky na vyhodnocení SEA** Dokumentace vztahující se k AOV48 – Chrbonín neprokazuje soulad s metodickými a právními požadavky používanými pro vymezování akceleračních oblastí a zpracování vyhodnocení SEA. Přestože dokumentace dospívá k závěru o přijatelnosti navrženého řešení, v jednotlivých částech nejsou doloženy některé základní postupy vyžadované metodikami Ministerstva životního prostředí, Ministerstva pro místní rozvoj a relevantními právními předpisy. Významné je současně, že Ministerstvo pro místní rozvoj ve své odpovědi podle zákona č. 106/1999 Sb. výslovně uvádí, že při zpracování vyhodnocení SEA pro Změnu č. 2 ÚRP byly použity zejména metodické dokumenty MŽP ke zpracování SEA pro územní opatření, Manuál SEA a metodika pro stanovování podmínek a zmírňujících opatření. Dokumentace AOV48 – Chrbonín současně vykazuje následující rozpory: a) Rozpor s Manuálem SEA (MMR/MŽP) Manuál SEA požaduje hodnocení: – přímých, – nepřímých, – sekundárních, – synergických, – kumulativních, – krátkodobých, – dlouhodobých vlivů, – vztahů mezi jednotlivými složkami prostředí. Dokumentace AOV48 – Chrbonín však neobsahuje: – regionální model biologických vazeb, – scénářové hodnocení fragmentace krajiny, – dlouhodobé modelování změn využití území, – vyhodnocení nepřímých ekologických funkcí, – hodnocení vazeb mezi jednotlivými biologickými lokalitami. b) Rozpor s metodickým doporučením MŽP pro vyhodnocení SEA pro územní opatření Metodické doporučení MŽP požaduje přezkoumatelný postup zpracování SEA a současně zdůrazňuje preventivní funkci procesu SEA při předcházení negativním vlivům na životní prostředí. Dokumentace AOV48 – Chrbonín však současně: – připouští existenci biologických střetů, – přesouvá část hodnocení na následný monitoring, – neprokazuje dostatečnost biologických podkladů,	

Poř. č.	Připomínkové místo	Číslo jednací	Článek	AO	Připomínka	Vyhodnocení
					– neprokazuje způsob převodu odborných zjištění do výsledných závěrů. c) Rozpor s metodikou pro podmínky a zmírňující opatření Metodika MŽP požaduje, aby podmínky a zmírňující opatření byly navrženy specificky pro konkrétní akcelerační oblast a vycházely z podrobného vyhodnocení jejích charakteristik. Dokumentace AOV48 – Chrbonín však neprokazuje: – podle jakých kritérií byla navržená opatření stanovena, – jak byla hodnocena jejich účinnost, – jaké jsou limity jejich použitelnosti, – jak bude ověřována jejich funkčnost. d) Rozpor s metodikou posouzení akceleračních oblastí Metodika k návrhu akceleračních oblastí požaduje: – shromáždění dostupných dat, – jejich analýzu, – případné terénní ověření, – následné hodnocení významnosti vlivů. Dokumentace AOV48 – Chrbonín však neprokazuje: – úplnost biologických podkladů, – dostatečnost regionálních dat, – hodnocení dlouhodobých biologických vazeb, – úplnost terénních podkladů. e) Rozpor se směrnicí 2001/42/ES a zákonem č. 100/2001 Sb. Směrnice SEA a zákon o posuzování vlivů na životní prostředí vyžadují objektivní a přezkoumatelné hodnocení významných vlivů koncepce na životní prostředí. Pokud dokumentace současně připouští biologické střety, odbornou nejistotu a existenci významných biologických struktur, avšak neprokazuje úplnost podkladů a metodiku výsledných závěrů, nelze objektivně ověřit správnost hodnocení. Dokumentace je proto v této části zatížena neúplně zjištěným skutkovým stavem a nepřezkoumatelností. Návrh řešení: Požaduji doplnění dokumentace AOV48 – Chrbonín o přezkoumatelné doložení souladu s použitými metodickými postupy, včetně explicitního odůvodnění způsobu hodnocení významnosti vlivů, doložení použitých kritérií, metodiky stanovení účinnosti zmírňujících opatření a doplnění chybějících biologických a kumulativních hodnocení. Pokud nebude možné uvedené nedostatky objektivně a přezkoumatelně odstranit, požaduji vypuštění AOV48 – Chrbonín a souvisejícího územního opatření z návrhu Změny č. 2 Územního rozvojového plánu České republiky. **F) Rozpor s ochranou lesa a ochranou pozemků určených k plnění funkcí lesa (PUPFL)**	

Poř. č.	Připomínkové místo	Číslo jednací	Článek	AO	Připomínka	Vyhodnocení
					Připomínka č. 41: Nedostatečné vyhodnocení záborů pozemků určených k plnění funkcí lesa (PUPFL) Dokumentace SEA nedostatečně hodnotí rozsah a dlouhodobé dopady záborů pozemků určených k plnění funkcí lesa (PUPFL) v akcelerační oblasti AOV48 – Chrbonín. Z dokumentace vyplývá, že akcelerační oblast AOV48 – Chrbonín má rozlohu 4,9 km², z čehož lesní pozemky tvoří přibližně 49 % území. Jedná se tedy o území, které je z téměř poloviny tvořeno souvislým lesním komplexem. SEA sice připouští zásahy do lesních porostů, neobsahuje však detailní vyčíslení záborů pozemků při stavbě, vyhodnocení rozsahu odlesnění, analýzu dlouhodobé ztráty ekologických funkcí lesa ani objektivní posouzení kumulativních dopadů fragmentace lesních porostů. Dokumentace neprokazuje existenci podrobných terénních podkladů k rozsahu lesních zásahů. Dokumentace současně nehodnotí rozsah zásahů souvisejících s budováním komunikací, manipulačních ploch, kabelových tras a rozsáhlých základových konstrukcí. SEA přitom předpokládá možnost realizace rozsáhlých technických staveb v lesních porostech a v území s významným podílem lesní krajiny. Dokumentace však neprokazuje, že rozsah zásahů do PUPFL byl minimalizován. Takový postup je v rozporu se zákonem č. 289/1995 Sb., lesní zákon, který ukládá povinnost chránit pozemky určené k plnění funkcí lesa a omezit jejich odnímání pouze na nezbytné případy. Současně je návrh v rozporu s lesním zákonem, podle kterého musí být při dotčení PUPFL přednostně využívána jiná řešení a zásahy do lesa musí být minimalizovány. Dokumentace SEA je proto v této části nepřezkoumatelná. Návrh řešení: Požaduji doplnění detailního vyhodnocení záborů PUPFL, přesného vyčíslení rozsahu odlesnění, analýzy dlouhodobých dopadů na funkce lesa a objektivního posouzení minimalizace zásahů do lesních pozemků. Pokud nebude možné uvedené nedostatky objektivně a přezkoumatelně odstranit, požaduji vypuštění akcelerační oblasti AOV48 – Chrbonín a souvisejícího územního opatření z návrhu Změny č. 2 Územního rozvojového plánu ČR. **Připomínka č. 42: Nesprávné a nepřezkoumatelné hodnocení záborů a fragmentace pozemků určených k plnění funkcí lesa (PUPFL)** Dokumentace SEA závažným způsobem podceňuje rozsah zásahů do pozemků určených k plnění funkcí lesa (PUPFL) a nesprávně hodnotí jejich dopady jako zanedbatelné. SEA uvádí, že u pozemků určených k plnění funkcí lesa dojde pouze k dočasným záborům v rozsahu přibližně 400 m² pro jednu větrnou elektrárnu a maximálně 1000 m² pro přístupové komunikace, přičemž vliv na les označuje za zanedbatelný a bez vlivu na ekologické funkce lesa. Současně dokumentace neobsahuje žádné detailní technické ani prostorové vyhodnocení skutečného rozsahu stavebních zásahů, manipulačních ploch, transportních tras, základových konstrukcí ani nutného rozšíření a zpevnění lesních komunikací. Tento závěr je v přímém rozporu se samotným územním opatřením, které připouští rozsáhlé zásahy do lesních porostů, vznik nových komunikací, technických ploch, zásahy do biotopů a potřebu následných kompenzačních opatření. Územní opatření současně stanovuje povinnost náhradních výsadeb, omezení	

Poř. č.	Připomínkové místo	Číslo jednací	Článek	AO	Připomínka	Vyhodnocení
					kácení a ochranu biotopů citlivých druhů, čímž samo potvrzuje existenci významných zásahů do lesního prostředí. Dokumentace SEA současně zcela ignoruje skutečný rozsah stavebních prací potřebných pro realizaci větrných elektráren o výšce až 250 m. Nehodnotí rozsah kácení lesních porostů pro transport nadrozměrných dílů, nutnost budování a rozšiřování přístupových komunikací, rozsah manipulačních a montážních ploch, rozsah zpevněných ploch pro těžkou techniku a jeřáby, kumulativní dopady při realizaci až 13 větrných elektráren ani dlouhodobou fragmentaci souvislého lesního komplexu. Dokumentace rovněž nehodnotí dopady na stabilitu lesních porostů, vodní režim krajiny, mikroklimatické poměry ani zvýšenou zranitelnost lesních ekosystémů, které jsou již nyní oslabeny důsledky kůrovcových kalamit a polomů. SEA přitom současně připouští realizaci nových přístupových komunikací a rozsáhlých technických areálů pro ukládání energie až do rozsahu 0,7 ha pro celou akcelerační oblast. Z dokumentace rovněž vyplývá, že akcelerační oblast AOV48 – Chrbonín je z více než poloviny tvořena lesními porosty. V podmínkách rozsáhlého souvislého lesního komplexu proto nelze tvrdit, že realizace až 13 větrných elektráren v akcelerační oblasti nebude mít vliv na ekologické funkce lesa. Takový postup je v rozporu se zákonem č. 289/1995 Sb., lesní zákon, podle kterého je nutné chránit pozemky určené k plnění funkcí lesa, minimalizovat zásahy do lesních pozemků a přednostně využívat jiná řešení mimo lesní pozemky. Současně je návrh v rozporu s principem prevence a principem předběžné opatrnosti podle zákona č. 17/1992 Sb., o životním prostředí. Dokumentace SEA je proto v této části nepřezkoumatelná, neboť neobsahuje objektivní a odborně podložené vyhodnocení skutečného rozsahu zásahů do PUPFL ani jejich kumulativních a dlouhodobých dopadů. Návrh řešení: Požaduji doplnění detailního a přezkoumatelného vyhodnocení skutečných záborů PUPFL, rozsahu kácení lesních porostů, rozsahu manipulačních a montážních ploch, přístupových komunikací a technické infrastruktury včetně objektivního vyhodnocení kumulativních dopadů fragmentace lesních porostů na ekologické funkce lesa, vodní režim a stabilitu krajiny. Současně požaduji doplnění variantního řešení minimalizujícího zásahy do lesních pozemků a prokázání, že nebylo možné využít jiné lokality s menším dopadem na PUPFL. Pokud nebude možné uvedené nedostatky objektivně a přezkoumatelně odstranit, požaduji vypuštění akcelerační oblasti AOV48 – Chrbonín a souvisejícího územního opatření z návrhu Změny č. 2 Územního rozvojového plánu ČR. **Připomínka č. 43: Fragmentace lesních porostů a zásahy do významných krajinných prvků (VKP)** Dokumentace SEA nedostatečně hodnotí rozsah fragmentace lesních porostů a zásahů do významných krajinných prvků (VKP), přestože sama potvrzuje přítomnost rozsáhlých lesních komplexů, vodních toků, remízků, liniové zeleně a dalších ekologicky významných krajinných struktur v území akcelerační oblasti AOV48 – Chrbonín. Územní opatření výslovně uvádí, že součástí akcelerační oblasti jsou lesní porosty vytvářející významný krajinný prvek typu les a že dotčenými lesními porosty protékají vodní toky představující další významný krajinný prvek.	

Poř. č.	Připomínkové místo	Číslo jednací	Článek	AO	Připomínka	Vyhodnocení
					Současně dokumentace připouští zásahy do remízků, liniové zeleně a nelesních dřevin, když stanovuje pouze jejich částečnou kompenzaci novými výsadbami. Dokumentace dále uvádí, že v území se nachází mimolesní zeleň, skupiny stromů, pozůstatky remízů a liniové zeleně a že lze očekávat negativní dopady na tyto porosty v souvislosti s budováním přístupových komunikací a manipulačních ploch. Přesto SEA označuje vlivy na krajinnou strukturu, ekologickou stabilitu a funkce lesa za zanedbatelné nebo pouze mírně negativní, aniž by objektivně vyhodnotila rozsah fragmentace souvislých lesních porostů, dopady nových komunikací a technických koridorů, přerušení krajinných vazeb, narušení migrační prostupnosti území, kumulativní zásahy do VKP ani dlouhodobé dopady na ekologickou stabilitu krajiny. Dokumentace současně připouští vznik nových fyzických a vizuálních bariér v území a sama konstatuje existenci migračního koridoru zvláště chráněných druhů velkých savců. Současně dokumentace výslovně potvrzuje, že některé biotopy v lokalitě vytvářejí přirozený přechod mezi lesem a bezlesím. Tyto krajinné přechody přitom představují ekologicky mimořádně cenné struktury s významnou funkcí pro biodiverzitu, migraci druhů a stabilitu krajiny. Dokumentace SEA však neobsahuje detailní analýzu, jak budou tyto krajinné struktury ovlivněny realizací až 13 větrných elektráren v akcelerační oblasti AOV48 – Chrbonín, rozsáhlé dopravní infrastruktury, manipulačních ploch a technického zázemí. Takový postup je v rozporu se zákonem č. 114/1992 Sb., o ochraně přírody a krajiny, podle kterého jsou významné krajinné prvky chráněny před poškozováním a ničením. Samotné odůvodnění územního opatření přitom tuto zákonnou ochranu výslovně připomíná. Současně je návrh v rozporu s principem ekologické stability krajiny, principem prevence a principem předběžné opatrnosti podle zákona č. 17/1992 Sb., o životním prostředí. Dokumentace SEA je proto v této části nepřezkoumatelná, neboť neobsahuje objektivní a odborně podložené vyhodnocení skutečných dopadů fragmentace krajiny a zásahů do významných krajinných prvků. Návrh řešení: Požaduji doplnění detailního vyhodnocení dopadů fragmentace lesních porostů a zásahů do významných krajinných prvků, zejména lesů, vodních toků, remízků, liniové zeleně a krajinných přechodů mezi lesem a bezlesím. Současně požaduji doplnění objektivního posouzení dopadů nových komunikací, manipulačních ploch a technických koridorů na ekologickou stabilitu krajiny, migrační prostupnost území a funkčnost významných krajinných prvků. Pokud nebude možné uvedené nedostatky objektivně a přezkoumatelně odstranit, požaduji vypuštění akcelerační oblasti AOV48 – Chrbonín a souvisejícího územního opatření z návrhu Změny č. 2 Územního rozvojového plánu ČR. **Připomínka č. 44: Nevyhodnocení kumulativních dopadů souvislého pásu akceleračních oblastí na lesní ekosystémy a PUPFL** Dokumentace SEA neobsahuje objektivní a přezkoumatelné vyhodnocení kumulativních dopadů souvislého pásu akceleračních oblastí AOV47 – Bukovec, AOV48 – Chrbonín, AOV49 – Křeč a AOV50 – Obrataň na lesní ekosystémy, pozemky určené k plnění funkcí lesa (PUPFL), migrační prostupnost krajiny a ekologickou stabilitu širšího území.	

Poř. č.	Připomínkové místo	Číslo jednací	Článek	AO	Připomínka	Vyhodnocení
					Z předložených podkladů vyplývá, že v rámci uvedených akceleračních oblastí je uvažováno celkem až 88 větrných elektráren: AOV47 – Bukovec – 33 VTE, AOV48 – Chrbonín – 13 VTE, AOV49 – Křeč – 24 VTE a AOV50 – Obrataň – 18 VTE. Současně se jedná o rozsáhlé území s významným zastoupením PUPFL: AOV47 – 51,58 % PUPFL, AOV48 – 49,32 % PUPFL, AOV49 – 22,71 % PUPFL a AOV50 – 35,29 % PUPFL. Dokumentace jednotlivé akcelerační oblasti hodnotí převážně izolovaně, aniž by objektivně posoudila skutečnost, že se jedná o prostorově navazující soustavu rozsáhlých území, která vytváří souvislý pás potenciální výstavby větrných elektráren v lesní a leso-zemědělské krajině. Dokumentace současně opakovaně potvrzuje přítomnost hospodářských lesů, mokřadů, pramenišť, vodních toků, remízků, migračních koridorů zvláště chráněných druhů velkých savců, biotopů zvláště chráněných druhů a významných krajinných prvků. Přesto SEA neobsahuje vyhodnocení souhrnné fragmentace lesních komplexů, analýzu kumulativního rozsahu kácení, vyhodnocení souběžného budování komunikací a technických koridorů, posouzení dopadů na migrační prostupnost krajiny v širším území ani objektivní hodnocení dlouhodobého narušení ekologické stability krajiny. Dokumentace rovněž nehodnotí synergické působení jednotlivých akceleračních oblastí, které může vést k rozsáhlému narušení souvislých lesních ekosystémů Křemešnické vrchoviny a okolní krajiny. Kumulativní dopady na lesní ekosystémy nelze objektivně vyhodnotit bez znalosti rozsahu doprovodné infrastruktury. Přitom právě kumulativní a synergické vlivy představují podle zákona č. 100/2001 Sb., o posuzování vlivů na životní prostředí, povinnou součást vyhodnocení SEA. Takový postup je rovněž v rozporu s § 13 a § 14 zákona č. 289/1995 Sb., lesní zákon, s § 4 odst. 2 zákona č. 114/1992 Sb., o ochraně přírody a krajiny a s principem prevence a principem předběžné opatrnosti podle § 13 zákona č. 17/1992 Sb., o životním prostředí. Dokumentace SEA je proto v této části nepřezkoumatelná, neboť neobsahuje objektivní vyhodnocení skutečných kumulativních dopadů souvislého pásu akceleračních oblastí na PUPFL, lesní ekosystémy a ekologickou stabilitu širšího území. Návrh řešení: Požaduji doplnění komplexního kumulativního a synergického hodnocení dopadů akceleračních oblastí AOV47, AOV48, AOV49 a AOV50 na lesní ekosystémy, PUPFL, významné krajinné prvky, migrační prostupnost území a ekologickou stabilitu krajiny. Současně požaduji doplnění objektivního vyhodnocení souhrnného rozsahu kácení lesních porostů, budování komunikací, technických koridorů a fragmentace souvislých lesních celků v širším území. Pokud nebude možné uvedené nedostatky objektivně a přezkoumatelně odstranit, požaduji vypuštění akcelerační oblasti AOV48 – Chrbonín a souvisejícího územního opatření z návrhu Změny č. 2 Územního rozvojového plánu ČR. **Připomínka č. 45: Absence prokázání převahy veřejného zájmu nad ochranou lesa** Dokumentace SEA neprokazuje existenci převažujícího veřejného zájmu nad ochranou lesa a funkcemi pozemků určených k plnění funkcí lesa (PUPFL). Současně neobsahuje objektivní vyhodnocení proporcionality zásahů do lesních porostů, transparentní porovnání méně konfliktních variant mimo lesní území ani prokázání, že navržené řešení představuje variantu s nejmenšími dopady na lesní ekosystémy.	

Poř. č.	Připomínkové místo	Číslo jednací	Článek	AO	Připomínka	Vyhodnocení
					Dokumentace přitom předpokládá rozsáhlé zásahy do lesního prostředí, aniž by objektivně doložila, proč byly preferovány právě lesní a krajinářsky citlivé lokality a zda nebylo možné využít alternativní území s nižšími dopady na PUPFL, ekologickou stabilitu krajiny a významné krajinné prvky. SEA současně neobsahuje transparentní vyhodnocení konfliktů v lesních územích, nehodnotí možnosti využití antropogenně zatížených lokalit a neprokazuje systematickou minimalizaci zásahů do ekologicky stabilních lesních porostů. Současně není doložen nadřazený veřejný zájem, který by odůvodňoval odnětí pozemků určených k plnění funkcí lesa ve smyslu zákona č. 289/1995 Sb., lesní zákon. Návrh rovněž neprokazuje, že byly vyčerpány méně konfliktní alternativy, jak vyžaduje zákon č. 249/2025 Sb., o urychlení využívání obnovitelných zdrojů energie. Takový postup je současně v rozporu se směrnicí 2001/42/ES, protože dokumentace neobsahuje objektivní vyhodnocení rozumných alternativ řešení ani transparentní posouzení jejich environmentálních dopadů. Závěr SEA, podle něhož je vliv na les „zanedbatelný“, je v rozporu se skutečným rozsahem potenciálních zásahů do lesních porostů, ekologických funkcí lesa a stability krajiny a neodpovídá reálným dopadům navrhovaného řešení. Dokumentace SEA je proto v této části nepřezkoumatelná. Návrh řešení: Požaduji doplnění objektivního posouzení proporcionality zásahů do PUPFL, transparentního porovnání alternativních variant mimo lesní území a prokázání, že navržené řešení představuje nejméně konfliktní variantu z hlediska ochrany lesa, ekologické stability krajiny a významných krajinných prvků. Pokud nebude možné uvedené nedostatky objektivně a přezkoumatelně odstranit, požaduji vypuštění akcelerační oblasti AOV48 – Chrbonín a souvisejícího územního opatření z návrhu Změny č. 2 Územního rozvojového plánu ČR. **Připomínka č. 46: Nedostatečné posouzení mimoprodukčních funkcí lesa** Dokumentace SEA nedostatečně hodnotí dopady návrhu na mimoprodukční funkce lesa, zejména funkce ekologické, retenční, klimatické, rekreační a krajinotvorné. SEA současně nehodnotí dlouhodobé změny mikroklimatu, neposuzuje oslabení retenční schopnosti lesů, neobsahuje hodnocení vlivů na stabilitu lesních ekosystémů ani nevyhodnocuje dopady na rekreační využití lesního prostředí. Dokumentace přitom předpokládá rozsáhlé technické zásahy do lesních porostů a vznik nových komunikací v dosud relativně souvislých lesních celcích. Fragmentace a technické zásahy mohou dlouhodobě oslabovat ekologické a klimatické funkce lesních ekosystémů. Dokumentace SEA však tyto mimoprodukční funkce lesa hodnotí pouze obecně. Takový postup je v rozporu se zákonem č. 289/1995 Sb., lesní zákon, podle kterého jsou lesy významnou složkou životního prostředí a plní řadu mimoprodukčních funkcí.	

Poř. č.	Připomínkové místo	Číslo jednací	Článek	AO	Připomínka	Vyhodnocení
					Současně je návrh v rozporu s principem ochrany ekologické stability krajiny podle zákona č. 114/1992 Sb., o ochraně přírody a krajiny. Dokumentace SEA je proto v této části nepřezkoumatelná. Návrh řešení: Požaduji doplnění detailního hodnocení mimoprodukčních funkcí lesa, posouzení dopadů na retenční, klimatickou a ekologickou stabilitu území a doplnění hodnocení rekreační funkce lesních porostů. Pokud nebude možné uvedené nedostatky objektivně a přezkoumatelně odstranit, požaduji vypuštění akcelerační oblasti AOV48 – Chrbonín a souvisejícího územního opatření z návrhu Změny č. 2 Územního rozvojového plánu ČR. **Připomínka č. 47: Nepřípustné odkládání ochrany lesa do navazujících řízení** Dokumentace SEA nepřípustně odkládá podstatnou část posouzení dopadů na lesní pozemky a ochranu PUPFL až do budoucích navazujících řízení. SEA současně nestanovuje konkrétní limity zásahů do lesních porostů, neobsahuje detailní prostorové vymezení konfliktů, nepředkládá konkrétní podmínky ochrany lesa ani neprokazuje, že zásahy do PUPFL budou skutečně minimalizovány. Dokumentace přitom ponechává zásadní otázky ochrany lesa až na budoucí projektovou dokumentaci a individuální povolovací procesy. Takový postup neumožňuje objektivně posoudit přijatelnost návrhu již na úrovni strategického hodnocení, ale je v rozporu se zákonem č. 100/2001 Sb., o posuzování vlivů na životní prostředí, který vyžaduje vyhodnocení podstatných vlivů již na úrovni koncepce. Současně je návrh v rozporu s principem prevence a předběžné opatrnosti. Dokumentace SEA je proto v této části nepřezkoumatelná. Návrh řešení: Požaduji doplnění konkrétního vyhodnocení zásahů do PUPFL již na úrovni SEA, stanovení jednoznačných limitů ochrany lesa, detailní prostorové vymezení konfliktů a objektivní posouzení přijatelnosti návrhu z hlediska ochrany lesních pozemků. Pokud nebude možné uvedené nedostatky objektivně a přezkoumatelně odstranit, požaduji vypuštění akcelerační oblasti AOV48 – Chrbonín a souvisejícího územního opatření z návrhu Změny č. 2 Územního rozvojového plánu ČR. **Připomínka č. 48: Rozpor s odbornými studiemi potvrzujícími negativní dopady fragmentace lesa** Vymezení akcelerační oblasti AOV48 – Chrbonín je v rozporu s ochranou pozemků určených k plnění funkcí lesa a bagatelizuje skutečné dopady výstavby větrných elektráren na lesní ekosystémy. Dokumentace SEA hodnotí vliv na les jako zanedbatelný a pracuje převážně pouze s přímými zábory pro základy větrných elektráren a přístupové komunikace. Tento přístup však neodpovídá současným odborným poznatkům ani požadavkům evropské a české environmentální politiky. Studie Xia et al. (2025), založená na satelitních datech Landsat a Sentinel-2, potvrzuje, že největší zásah do lesních ekosystémů nepředstavují samotné turbíny, ale rozsáhlá síť přístupových komunikací, manipulačních ploch a doprovodné infrastruktury. Studie uvádí významnou míru narušení lesních porostů, zvýšení eroze a dlouhodobou fragmentaci krajiny.	

Poř. č.	Připomínkové místo	Číslo jednací	Článek	AO	Připomínka	Vyhodnocení
					Přehledová studie Sander et al. (2024), analyzující 152 odborných publikací, potvrzuje, že výstavba větrných elektráren v lesních územích vede ke ztrátě konektivity biotopů, narušení migračních tras živočichů, změnám mikroklimatu lesa a oslabení ekologické stability. Studie Hending et al. (2023) potvrzuje, že fragmentace lesa a vznik nových okrajových zón vede ke snížení druhové rozmanitosti, zhoršení strukturální stability lesních porostů, vyšší zranitelnosti vůči větru, vysychání a degradaci lesního prostředí. Studie současně upozorňuje, že negativní účinky okrajových efektů mohou zasahovat stovky metrů do vnitřní části lesa a působí synergicky s dalšími antropogenními zásahy. Studie Haddad et al. (2015) dále potvrzuje, že fragmentace lesních ekosystémů způsobuje dlouhodobé oslabování ekologické stability, pokles biodiverzity a vyšší zranitelnost vůči klimatickým extrémům. Tyto závěry odpovídají také požadavkům strategie EU Soil Strategy for 2030 (2021) a zákona č. 289/1995 Sb., o lesích, podle něhož je les národním přírodním bohatstvím a musí být zachovány všechny jeho funkce. Dokumentace SEA přitom neobsahuje reálné vyhodnocení liniové fragmentace lesa, kumulativních dopadů více akceleračních oblastí ani dlouhodobých změn ekologické stability lesních ekosystémů. Dokumentace je proto v této části nepřezkoumatelná a neumožňuje objektivně posoudit skutečné dopady návrhu na lesní ekosystémy a ekologickou stabilitu území. Návrh řešení: Požaduji doplnění detailního hodnocení liniové fragmentace lesa, kumulativních dopadů přístupových komunikací a doprovodné infrastruktury, posouzení okrajových efektů, narušení migračních tras a změn mikroklimatu lesa, včetně vyhodnocení dlouhodobých dopadů na ekologickou stabilitu a retenční funkce lesních ekosystémů. Pokud nebude možné uvedené nedostatky objektivně a přezkoumatelně odstranit, požaduji vypuštění akcelerační oblasti AOV48 – Chrbonín a souvisejícího územního opatření z návrhu Změny č. 2 Územního rozvojového plánu ČR. **Připomínka č. 49: Narušení vodního režimu lesa a zvýšení erozních procesů** Dokumentace SEA nehodnotí skutečné dopady výstavby větrných elektráren na vodní režim lesa, retenční schopnost území ani vznik erozních procesů. Návrh AOV48 – Chrbonín je proto v rozporu s cíli strategie EU Soil Strategy for 2030 (2021), která požaduje ochranu půdy před erozí, degradací a ztrátou retenční schopnosti. Studie Xia et al. (2025) potvrzuje, že budování přístupových komunikací a manipulačních ploch vede ke zvýšení povrchového odtoku vody, urychlení eroze a narušení infiltračních procesů v lesních oblastech. Studie Laurance et al. (2007) prokazuje, že fragmentace lesa způsobuje změny proudění vzduchu, vysychání lesních okrajů a pokles půdní vlhkosti, což může dlouhodobě narušovat retenční schopnost lesa. Výzkum Fahrig (2003) potvrzuje, že i relativně úzké liniové zásahy, například nové lesní komunikace nebo energetické koridory, významně mění hydrologické procesy a zvyšují citlivost lesa vůči klimatickým extrémům. Dokumentace SEA však tyto hydrologické a mikroklimatické dopady vůbec nevyhodnocuje, přestože akcelerační oblast je tvořena rozsáhlými souvislými lesními porosty. Dokumentace je proto v této části nepřezkoumatelná a neumožňuje objektivně posoudit možné dopady návrhu na retenční schopnost lesa, erozi a hydrologickou stabilitu území.	

Poř. č.	Připomínkové místo	Číslo jednací	Článek	AO	Připomínka	Vyhodnocení
					Návrh řešení: Požaduji doplnění detailního hydrologického a mikroklimatického hodnocení lesních porostů, posouzení změn infiltrace, povrchového odtoku a erozních procesů, vyhodnocení vlivů liniových zásahů na retenční schopnost lesa a doplnění kumulativního hodnocení dopadů na vodní režim lesních ekosystémů. Pokud nebude možné uvedené nedostatky objektivně a přezkoumatelně odstranit, požaduji vypuštění akcelerační oblasti AOV48 – Chrbonín a souvisejícího územního opatření z návrhu Změny č. 2 Územního rozvojového plánu ČR. **Připomínka č. 50: Ztráta uhlíkových zásob lesa a uhlíkový dluh** Dokumentace SEA nehodnotí uhlíkové dopady odlesnění a zásahů do lesních půd spojených s výstavbou větrných elektráren, přestože tyto zásahy mohou významně ovlivnit klimatickou bilanci území. Návrh AOV48 – Chrbonín je proto v rozporu s cíli strategie EU Soil Strategy for 2030 (2021), která označuje lesní půdy a půdní uhlík za zásadní součást klimatické stability a adaptačních opatření Evropské unie. Studie Xu et al. (2025) upozorňuje, že výstavba větrných parků v lesních oblastech vede ke ztrátě uhlíkových zásob vegetace i půdního uhlíku a může významně snižovat skutečný klimatický přínos obnovitelných zdrojů energie. Studie Griscom et al. (2017) potvrzuje, že zachování lesních ekosystémů a omezení odlesňování představuje jeden z nejvýznamnějších nástrojů pro snižování emisí skleníkových plynů. Odstraňování lesních porostů a zásahy do lesních půd naopak vedou k okamžitému uvolňování uhlíku akumulovaného v biomase i půdě. Přehledová studie Mayer et al. (2020) potvrzuje, že mechanické zásahy do lesních půd, výstavba infrastruktury a disturbance lesních ekosystémů mohou významně snižovat zásoby organického uhlíku v půdě a dlouhodobě ovlivňovat uhlíkovou stabilitu lesa. Výzkumy dlouhodobé uhlíkové bilance lesních ekosystémů současně potvrzují, že starší a nenarušené lesní porosty představují významné dlouhodobé zásobárny uhlíku a jejich narušení vede k dlouhodobému uhlíkovému dluhu, jehož kompenzace může trvat desítky let. Dokumentace SEA přitom nepracuje s reálnou uhlíkovou bilancí odlesnění, fragmentace lesa ani dlouhodobými emisemi vznikajícími degradací lesních půd. Dokumentace je proto v této části nepřezkoumatelná a neumožňuje objektivně posoudit skutečné klimatické dopady návrhu. Návrh řešení: Požaduji doplnění reálné uhlíkové bilance odlesnění a zásahů do lesních půd, vyhodnocení emisí vznikajících degradací lesních ekosystémů, posouzení dlouhodobého uhlíkového dluhu a doplnění klimatického hodnocení zahrnujícího ztrátu půdního a vegetačního uhlíku v důsledku výstavby a provozu větrných elektráren. Pokud nebude možné uvedené nedostatky objektivně a přezkoumatelně odstranit, požaduji vypuštění akcelerační oblasti AOV48 – Chrbonín a souvisejícího územního opatření z návrhu Změny č. 2 Územního rozvojového plánu ČR. **Připomínka č. 51: Geotechnická stabilita a riziko eroze ve svažitých lesních územích**	

Poř. č.	Připomínkové místo	Číslo jednací	Článek	AO	Připomínka	Vyhodnocení
					Dokumentace SEA nehodnotí geotechnická rizika spojená s budováním hlubokých základů větrných elektráren, rozsáhlými zemními pracemi a budováním přístupových komunikací ve svažitých lesních územích. Návrh je proto v rozporu s požadavky zákona č. 289/1995 Sb., o lesích, a zákona č. 254/2001 Sb., vodní zákon, podle nichž musí být chráněna lesní půda, retenční schopnost krajiny a stabilita odtokových poměrů. Studie Jeong et al. (2021) potvrzuje, že zemní práce spojené s budováním lesních komunikací a zářezů ve svazích významně zvyšují riziko svahových deformací, eroze a lokálních sesuvů, zejména v územích s vyššími sklony a narušeným vodním režimem. Studie současně upozorňuje, že stabilita svahů je silně ovlivněna odlesněním, změnou drenážních poměrů a mechanickým narušením půdy. Výzkum Depicker et al. (2021) potvrzuje, že odlesnění vede ke snížení stability svahů v důsledku změn hydrologických a geotechnických podmínek. Odstranění vegetačního krytu snižuje kořenovou stabilizaci půdy, urychluje povrchový odtok a zvyšuje riziko eroze a svahových pohybů. Studie Yousefi (2024) dále potvrzuje, že lesní komunikace představují významný zdroj eroze a sedimentace ve svažitých lesních územích. Eroze přitom významně roste v závislosti na sklonu svahu, geologickém podloží a intenzitě srážek. Dokumentace SEA však neobsahuje detailní geologické ani hydrogeologické posouzení těchto rizik, přestože akcelerační oblast zasahuje do lesních a místy svažitých území. Dokumentace je proto v této části nepřezkoumatelná a neumožňuje objektivně posoudit možné dopady návrhu na stabilitu svahů, erozi a geotechnickou bezpečnost území. Návrh řešení: Požaduji doplnění detailního geologického, geotechnického a hydrogeologického posouzení svažitých lesních území, vyhodnocení stability svahů, drenážních poměrů a erozních procesů, posouzení dopadů přístupových komunikací a zemních prací na lesní půdu a doplnění kumulativního hodnocení geotechnických a hydrologických rizik celé akcelerační oblasti. Pokud nebude možné uvedené nedostatky objektivně a přezkoumatelně odstranit, požaduji vypuštění akcelerační oblasti AOV48 – Chrbonín a souvisejícího územního opatření z návrhu Změny č. 2 Územního rozvojového plánu ČR. **G) Krajinný ráz** **Připomínka č. 52: Vnitřní rozpornost SEA při hodnocení krajinného rázu** Dokumentace SEA vykazuje zásadní vnitřní rozpornost při hodnocení vlivů akcelerační oblasti AOV48 – Chrbonín na krajinný ráz. Dokumentace totiž sama potvrzuje existenci mimořádně vysokých krajinných, kulturních a historických hodnot území, významných pohledových vazeb a dálkové viditelnosti navrhovaných větrných elektráren, avšak výsledný vliv hodnotí pouze jako „mírně negativní“ s bodovým hodnocením „-1“. Takový závěr je v rozporu s obsahem samotné dokumentace SEA a není objektivně ani metodicky odůvodněn. SEA sama uvádí, že v dotčeném území se nachází významné kulturně-historické dominanty, hodnotné krajinné horizonty, významné dálkové pohledy, pohledově exponované prostory, historické kompoziční vztahy a významné krajinné scenérie. Dokumentace současně výslovně uvádí, že realizací akcelerační oblasti může dojít k oslabení přírodních a kulturních	

Poř. č.	Připomínkové místo	Číslo jednací	Článek	AO	Připomínka	Vyhodnocení
					dominant, k narušení historických pohledových vazeb, ke vzniku nových výškových dominant a ke změně charakteru krajinné scény. Přesto SEA bez bližšího odborného odůvodnění uzavírá, že vliv na krajinný ráz bude pouze „mírně negativní“. Takový závěr je zjevně nepřiměřený zejména vzhledem k rozsahu navrhovaného zásahu. Dokumentace totiž současně připouští možnost výstavby až 13 větrných elektráren o výšce až 250 metrů, přičemž v kombinaci s akceleračními oblastmi AOV47, AOV49 a AOV50 může v širším území vzniknout soustava přibližně 88 větrných elektráren. Zatímco SEA hodnotí vlivy na krajinný ráz pouze jako mírně negativní, Krajský úřad Jihočeského kraje dospěl k závěru, že nelze vydat souhlas k činnostem, které by mohly snížit nebo změnit krajinný ráz podle § 12 odst. 2 zákona o ochraně přírody a krajiny. Současně výslovně uvádí, že větrné elektrárny představují záměry s výrazným prostorovým a vizuálním působením, které mohou zásadně ovlivnit estetické vnímání krajiny, zejména v otevřených a krajinně exponovaných polohách. Již samotné odborné stanovisko příslušného orgánu ochrany přírody tak zpochybňuje závěr SEA o omezeném rozsahu vlivů na krajinný ráz. Rozpornost závěrů dále prohlubuje skutečnost, že podle Jihočeského kraje nebyly při stanovení podmínek a zmírňujících opatření pro AOV48 vůbec zohledněny Územní studie krajiny Jihočeského kraje ani navazující systém cílových kvalit krajiny promítnutý do Změny č. 10 Zásad územního rozvoje Jihočeského kraje. Právě tyto dokumenty přitom stanovují podmínky ochrany krajinných oblastí, krajinných dominant, pohledových vztahů a charakteristických znaků krajiny v souladu s Evropskou úmluvou o krajině. Pokud SEA současně tvrdí, že vlivy na krajinný ráz jsou přijatelné, avšak nezohledňuje základní krajinné podklady dotčeného kraje a příslušný orgán ochrany přírody z tohoto důvodu vydává nesouhlasné stanovisko, jsou její závěry o přijatelnosti dopadů na krajinný ráz nedostatečně podložené a vnitřně rozporné. Dokumentace SEA však neobsahuje objektivní hodnocení dominance 250metrových staveb, neposuzuje změnu měřítka krajiny, nehodnotí vznik nové technické dominanty nadregionálního významu, ani neobsahuje regionální model dálkové viditelnosti. SEA současně neobsahuje realistické vizualizace, panoramatické pohledy, fotomontáže, analýzu dálkových pohledů pro výšku 250 metrů, ani objektivní vyhodnocení viditelnosti z kulturně významných lokalit. Dokumentace přitom sama identifikuje vysokou koncentraci kulturně-historických hodnot a významných krajinných dominant širšího území. Za součást krajinného rámce výslovně označuje dominantu hradu Choustník, ikonickou dominantu hradu Kámen, dále významné kostely, zámky, tvrze, židovské hřbitovy a další sakrální a historické objekty, které se „výrazně podílejí na obrazu krajiny a jejích pohledových vztazích“. Současně konstatuje existenci významných krajinných horizontů, zejména hřbetu Svidníku, historických struktur krajiny a citlivých pohledových vazeb, jejichž narušení větrnými elektrárnami může vést k oslabení čitelnosti krajinné kompozice. Současně však není objektivně vysvětleno, jak může být zásah tohoto rozsahu hodnocen pouze jako „mírně negativní“. Rozporuplnost dokumentace dále posiluje skutečnost, že Jihočeský kraj (2009) ve svých koncepčních dokumentech dlouhodobě chrání harmonické měřítko krajiny, krajinné horizonty, obraz sídel v krajině a pohledově exponované prostory. Generel krajinného rázu Jihočeského kraje charakterizuje oblast Táborsko-Soběslavsko jako krajinu s výraznými horizonty, siluetami, kulturními dominantami, harmonickým měřítkem a harmonickými vztahy. Současně identifikuje významné kulturně-historické a urbanistické hodnoty venkovské krajiny, které se	

Poř. č.	Připomínkové místo	Číslo jednací	Článek	AO	Připomínka	Vyhodnocení
					podílejí na charakteristickém obrazu území. Umístění větrných elektráren o výšce až 250 m proto představuje zásah právě do těch znaků krajinného rázu, které Generel označuje za určující pro identitu této části Jihočeského kraje. Tyto zásady se přitom přímo vztahují k obcím Chrbonín, Vlčeves, Mlýny, Radenín, které se nacházejí v oblasti krajinného rázu Táborsko-Soběslavsko. Současně Jihočeský kraj (2009) ve svých podkladech výslovně uvádí: „Na území se zvýšenou ochranou krajinného rázu … neumísťovat stavby a zařízení větrných elektráren ve volné krajině.“ Dokumentace SEA však tyto krajské koncepční podklady objektivně nezohledňuje, metodicky nevysvětluje ani neprokazuje přijatelnost zásahu do krajinného rázu. Výsledné hodnocení „mírně negativní vliv“ je proto nepřezkoumatelné, vnitřně rozporné a neodpovídá skutkovým zjištěním uvedeným v samotné dokumentaci. Takový postup je v rozporu se zákonem č. 114/1992 Sb., o ochraně přírody a krajiny, s § 12 ochrany krajinného rázu, s Evropskou úmluvou o krajině (2000), s cíli územního plánování podle stavebního zákona, s principem prevence, s požadavkem přezkoumatelnosti SEA a s požadavkem objektivního a transparentního hodnocení vlivů koncepce. Dokumentace SEA je proto v této části nepřezkoumatelná. Návrh řešení: Požaduji přepracování hodnocení vlivů akcelerační oblasti AOV48 – Chrbonín na krajinný ráz, doplnění objektivního regionálního vizuálního modelu, realistických vizualizací, panoramatických pohledů a detailního hodnocení dominance 250metrových staveb v krajině. Současně požaduji objektivní vyhodnocení kumulativních dopadů soustavy AOV47–AOV50, doplnění analýzy dálkových pohledů, vyhodnocení dálkové viditelnosti, hodnocení změny měřítka krajiny, posouzení zásahu do kulturních dominant a pohledových os a transparentní metodické odůvodnění výsledného bodového hodnocení. Pokud nebude možné uvedené nedostatky objektivně a přezkoumatelně odstranit, požaduji vypuštění akcelerační oblasti AOV48 – Chrbonín a souvisejícího územního opatření z návrhu Změny č. 2 Územního rozvojového plánu ČR. **Připomínka č. 53: Rozpor s koncepční ochranou krajinného rázu Jihočeského kraje** Návrh akcelerační oblasti AOV48 – Chrbonín je v přímém rozporu s koncepční ochranou krajinného rázu Jihočeského kraje, zejména s Generelem krajinného rázu Jihočeského kraje, se Zásadami územního rozvoje Jihočeského kraje, s Územní studií krajiny Jihočeského kraje a s krajskými koncepčními podklady ochrany krajinného rázu. Dokumentace SEA přitom tyto krajské odborné podklady objektivně nezohledňuje a nevysvětluje, proč je navrhovaná akcelerační oblast vymezována právě v území, které kraj dlouhodobě identifikuje jako krajinářsky hodnotné a citlivé. Krajský úřad Jihočeského kraje (2026) ve svých připomínkách výslovně upozorňuje, že: „Tyto odborné podklady nebyly v rámci stanovení podmínek a zmírňujících opatření pro AOV48 Chrbonín nijak zohledněny.“ Jedná se zejména o Generel krajinného rázu, Územní studii krajiny Jihočeského kraje a další odborné krajinné podklady. Akcelerační oblast AOV48 – Chrbonín zasahuje přímo do katastrálních území Chrbonín, Vlčeves a Mlýny u Choustníku, která jsou součástí místa krajinného rázu (MKR) Choustník identifikovaného v Generelu krajinného rázu Jihočeského kraje a v podkladech Změny č. 10 ZÚR Jihočeského kraje.	

Poř. č.	Připomínkové místo	Číslo jednací	Článek	AO	Připomínka	Vyhodnocení
					Z podkladů Jihočeského kraje (2026) k AOV48 vyplývá, že území je součástí MKR Choustník, který byl zařazen mezi území se zvýšenou ochranou krajinného rázu. Současně je zde výslovně uvedeno, že v prostoru mezi Chrbonínem a Mlýny se dochovaly historické plužiny. Jihočeský kraj současně chrání i historické krajinné struktury a dochované plužiny jako významnou součást kulturní identity krajiny. Změna č. 10 ZÚR Jihočeského kraje výslovně stanoví: „Na území se zvýšenou ochranou krajinného rázu a v oblastech s dochovanými strukturálně významnými plužinami neumísťovat stavby a zařízení fotovoltaických a větrných elektráren ve volné krajině…“ Současně ukládá: „zachování definovaných historických plužin v místech jejich identifikovaného výskytu, důsledně chránit jejich strukturu (typ plužiny) před narušením“ a: „eliminovat činnosti, které mají negativní dopad do vnímání historicky hodnotné krajiny.“ Analýza podkladů Jihočeského kraje současně identifikuje jako významné hodnoty historické plužiny, meze, remízky, úvozové cesty, historickou parcelaci, mozaiku lesních a zemědělských ploch a dochované historické členění krajiny. Navržené větrné elektrárny o výšce až 250 metrů však představují dominantní technické prvky zásadně měnící historickou čitelnost krajiny, tradiční krajinnou strukturu i kulturní identitu území. Tento požadavek představuje jednoznačný koncepční limit krajinného plánování Jihočeského kraje. Návrh AOV48 – Chrbonín je však s tímto požadavkem v přímém rozporu. Dokumentace SEA přitom nehodnotí rozpor návrhu s krajskou koncepcí ochrany krajinného rázu, neposuzuje důsledky umístění větrných elektráren do území se zvýšenou ochranou krajinného rázu ani nevysvětluje, proč mají být krajské koncepční limity prolomeny. Jihočeský kraj současně ve svých podkladech dlouhodobě chrání harmonické měřítko krajiny, přírodní a kulturní dominanty, pohledové horizonty, krajinné scenérie, historické krajinné struktury a venkovský charakter území. Tyto hodnoty jsou přitom v území AOV48 – Chrbonín mimořádně významné zejména pro obce Chrbonín, Vlčeves a Mlýny u Choustníku. Generel krajinného rázu Jihočeského kraje dále vymezuje tzv. charakteristické krajinné prostory (ChaKP) jako reprezentativní krajinné segmenty zahrnující nejhodnotnější části území s nejvýraznějším krajinným rázem. Tyto prostory představují charakteristické a symbolické segmenty jihočeské krajiny, u nichž je kladen zvláštní důraz na ochranu identifikovaných znaků krajinného rázu, kulturních dominant, harmonického měřítka a prostorových vztahů v krajině. Charakteristický krajinný prostor „Ratibořské Hory – Choustník – Řečice“ v rámci oblasti krajinného rázu ObKR 09 Chýnovsko se uvádí jako území „soustředěných hodnot krajinného rázu, výrazných scenérií a kulturní identity představující symboly jihočeské krajiny“, přičemž konkrétně je zde vymezeno místo krajinného rázu MKR Choustník. AOV48 – Chrbonín tak nevstupuje do běžné zemědělské krajiny, ale do území, které je krajskými koncepčními dokumenty identifikováno jako symbolická a reprezentativní část jihočeské krajiny s mimořádnou koncentrací estetických, historických a kulturních hodnot. Dokumentace SEA však neobsahuje objektivní regionální vizuální model, neposuzuje kumulativní krajinné dopady, nehodnotí změnu měřítka krajiny ani neobsahuje hodnocení souladu návrhu s krajskou krajinnou koncepcí. Rozpor s krajskými podklady je zvlášť významný vzhledem k rozsahu navrhovaného zásahu. SEA totiž připouští možnost výstavby až 13 větrných elektráren o výšce až 250 metrů, které mohou vytvářet novou technickou dominantu nadregionálního významu. Dokumentace SEA však nehodnotí regionální krajinnou saturaci, neposuzuje synergické vizuální působení ani objektivně nehodnotí vznik souvislého pásu technických dominant v krajině.	

Poř. č.	Připomínkové místo	Číslo jednací	Článek	AO	Připomínka	Vyhodnocení
					Územní studie krajiny Jihočeského kraje (2021) přitom vychází z principů Evropské úmluvy o krajině (2000) a pracuje s ochranou charakteru krajiny, jedinečnosti území, krajinné identity a vnímání krajiny obyvateli. Dokumentace SEA však tyto principy objektivně nehodnotí a neprokazuje, že navržená industrializace krajiny bude z hlediska krajinného rázu přijatelná. Dokumentace hodnotí krajinné vlivy, aniž by transparentně vypořádala krajské podklady, které byly vytvořeny právě pro ochranu krajinných hodnot území. Výsledné hodnocení vlivu na krajinný ráz je proto nepřezkoumatelné, nedostatečně odůvodněné a v přímém rozporu s koncepční ochranou krajinného rázu Jihočeského kraje. Takový postup je v rozporu se zákonem č. 114/1992 Sb., o ochraně přírody a krajiny, s § 12 ochrany krajinného rázu, s cíli územního plánování podle stavebního zákona, s Evropskou úmluvou o krajině, s principem prevence, s principem ochrany kulturní krajiny a s požadavkem objektivního a transparentního hodnocení vlivů koncepce. Dokumentace SEA je proto v této části nepřezkoumatelná. Návrh řešení: Požaduji přepracování hodnocení vlivů akcelerační oblasti AOV48 – Chrbonín na krajinný ráz a doplnění objektivního vyhodnocení souladu návrhu s Generelem krajinného rázu Jihočeského kraje, se Zásadami územního rozvoje Jihočeského kraje, s Územní studií krajiny Jihočeského kraje a s krajskou koncepcí ochrany krajinného rázu. Současně požaduji doplnění regionálního vizuálního modelu, vyhodnocení kumulativních krajinných dopadů, objektivní posouzení krajinné saturace, hodnocení souladu návrhu s územími se zvýšenou ochranou krajinného rázu a transparentní odůvodnění případného prolomení krajských krajinných limitů. Pokud nebude možné uvedené nedostatky objektivně a přezkoumatelně odstranit, požaduji vypuštění akcelerační oblasti AOV48 – Chrbonín a souvisejícího územního opatření z návrhu Změny č. 2 Územního rozvojového plánu ČR. **Připomínka č. 54: Rozpor se Strategií ochrany krajinného rázu Kraje Vysočina (SOKR)** Akcelerační oblast AOV48 – Chrbonín byla navržena v těsné blízkosti hranice Jihočeského kraje s Krajem Vysočina. Větrné elektrárny o výšce až 250 m by svými vizuálními a krajinářskými dopady významně zasahovaly také do území Kraje Vysočina, zejména do oblasti krajinného rázu CZ0610-OB015 Pacovsko podle Strategie ochrany krajinného rázu Kraje Vysočina (SOKR, 2024), která zahrnuje mimo jiné území obcí Křeč a Hojovice. Z tohoto důvodu je nezbytné posuzovat soulad AOV48 nejen s koncepčními dokumenty Jihočeského kraje, ale také s cíli ochrany krajinného rázu stanovenými Krajem Vysočina. Dokumentace SEA přitom tuto krajskou koncepční ochranu krajinného rázu objektivně nezohledňuje a nevysvětluje, proč mají být zásady ochrany krajinného rázu Kraje Vysočina prolomeny právě v území s vysokou krajinářskou hodnotou a citlivostí. Strategie ochrany krajinného rázu Kraje Vysočina (SOKR, 2024) představuje oficiální odborný koncepční dokument kraje pro ochranu krajinného rázu a vychází z § 12 zákona č. 114/1992 Sb., o ochraně přírody a krajiny, z principů Evropské úmluvy o krajině (2000), z krajinného plánování, a z odborného hodnocení harmonického měřítka krajiny, krajinných horizontů, sídelních struktur a pohledových vazeb. SOKR (2024) pro oblast Pacovsko výslovně požaduje: „Nestavět výškové stavby technicistní povahy, které mohou snížit estetickou nebo přírodní hodnotu krajinného rázu v exponovaném území.“ Současně uvádí: „Neumisťovat vertikální výškové stavby technicistní povahy tak, aby narušily typické pohledové partie prostoru sídla.“	

Poř. č.	Připomínkové místo	Číslo jednací	Článek	AO	Připomínka	Vyhodnocení
					Tyto zásady přitom přímo odpovídají charakteru navrhovaných větrných elektráren o výšce až 250 metrů, které představují výškové technické dominanty, objekty technicistní povahy a zcela nový vizuální prvek nadregionálního významu. Dokumentace SEA však tento rozpor vůbec neřeší. Navržená akcelerační oblast AOV48 – Chrbonín se přitom nachází právě v krajině s výraznými horizonty, otevřenými dálkovými pohledy, harmonickým měřítkem krajiny a vysokou citlivostí na umisťování dominantních technických staveb. SOKR (2024) současně identifikuje krajinářsky exponované prostory jako: „území s vysokým podílem pozitivně vnímaných znaků“ a upozorňuje, že tato území jsou: „citlivá na umisťování výškových staveb technicistní povahy.“ Dokumentace SEA však nehodnotí krajinářskou exponovanost území, neposuzuje ochranu harmonického měřítka krajiny, nehodnotí zásah do krajinných horizontů ani objektivně neposuzuje narušení obrazu sídel v krajině. SOKR (2024) přitom výslovně chrání obraz sídel v krajině, harmonické měřítko, krajinné scenérie, kulturní dominanty, siluety obcí a historické pohledové vztahy. Pro obce Bořetín, Hojovice, Chválkov, Dobešov, a Vlkosovice má přitom ochrana krajinného rámce a obrazu sídel zásadní význam, protože se jedná o území s dochovaným venkovským charakterem a vysokou krajinářskou hodnotou. Dokumentace SEA však neobsahuje regionální vizuální model, neposuzuje změnu měřítka krajiny, nehodnotí vznik technické dominanty nadregionálního významu ani objektivně neprokazuje, že zásah do krajinného rázu bude přijatelný. Rozpor se SOKR (2024) je zvlášť významný vzhledem k tomu, že SEA připouští možnost výstavby až 13 větrných elektráren o výšce až 250 metrů a v kombinaci s dalšími akceleračními oblastmi může v širším území vzniknout soustava přibližně 88 větrných elektráren. Takový rozsah industrializace krajiny je v přímém rozporu se zásadami ochrany krajinného rázu Kraje Vysočina. Výsledné hodnocení SEA je proto nepřezkoumatelné, metodicky nedostatečné a v přímém rozporu s oficiální krajskou koncepcí ochrany krajinného rázu. Takový postup je v rozporu se zákonem č. 114/1992 Sb., o ochraně přírody a krajiny, s § 12 ochrany krajinného rázu, s Evropskou úmluvou o krajině (2000), s principem ochrany kulturní krajiny, s principem prevence, s cíli územního plánování podle stavebního zákona a s požadavkem objektivního a transparentního hodnocení vlivů koncepce. Dokumentace SEA je proto v této části nepřezkoumatelná. Návrh řešení: Požaduji přepracování hodnocení vlivů akcelerační oblasti AOV48 – Chrbonín na krajinný ráz a doplnění objektivního vyhodnocení souladu návrhu se Strategií ochrany krajinného rázu Kraje Vysočina (SOKR), oblast krajinného rázu CZ0610- OB015 Pacovsko. Současně požaduji doplnění regionálního vizuálního modelu, hodnocení zásahu do harmonického měřítka krajiny, vyhodnocení narušení krajinných horizontů, hodnocení zásahu do obrazu sídel v krajině, objektivní posouzení krajinářsky exponovaných prostorů a transparentní odůvodnění případného prolomení zásad ochrany krajinného rázu Kraje Vysočina. Pokud nebude možné uvedené nedostatky objektivně a přezkoumatelně odstranit, požaduji vypuštění akcelerační oblasti AOV48 – Chrbonín a souvisejícího územního opatření z návrhu Změny č. 2 Územního rozvojového plánu ČR.	

Poř. č.	Připomínkové místo	Číslo jednací	Článek	AO	Připomínka	Vyhodnocení
					Připomínka č. 55: Ochrana harmonického měřítka krajiny a krajinných horizontů Dokumentace SEA nedostatečně hodnotí zásah navržené akcelerační oblasti AOV48 – Chrbonín do harmonického měřítka krajiny, krajinných horizontů, pohledově exponovaných prostorů a siluet sídel. Dokumentace současně neobsahuje objektivní hodnocení dominance 250metrových staveb, neposuzuje změnu měřítka krajiny, nehodnotí narušení horizontů, neposuzuje dálkovou viditelnost ani objektivně nehodnotí zásah do krajinných předělů a pohledově exponovaných prostorů. Jedná se přitom o území s vysokou krajinářskou hodnotou, výraznými horizonty a zachovalým harmonickým vztahem mezi krajinou, sídly, lesními komplexy, kulturními dominantami a otevřenými pohledovými osami. Navržené větrné elektrárny o výšce až 250 metrů přitom představují zcela nový výškový prvek nadregionálního významu, který zásadně mění měřítko krajiny, vnímání horizontů, siluety sídel i charakter krajinné scenérie. Návrh AOV48 – Chrbonín je však v přímém rozporu se zásadami ochrany harmonického měřítka krajiny a ochrany krajinných horizontů stanovenými v Zásadách územního rozvoje Jihočeského kraje, Generelu krajinného rázu Jihočeského kraje, Územní studií krajiny Jihočeského kraje (2021), Zásadách územního rozvoje Kraje Vysočina a Strategii ochrany krajinného rázu Kraje Vysočina (2024). Dokumentace současně výslovně uvádí, že jedním z limitů území je ochrana nerušeného obrazu dominanty hradu Choustník, zejména v pohledových osách V–Z a SZ–JV, kde se nejvýrazněji uplatňuje silueta hradu i historický obraz podhradní vsi s dominantou kostela. SEA tak sama potvrzuje existenci citlivých pohledových vazeb, jejichž ochrana je jedním z důvodů stanovení podmínek v území. Navržené větrné elektrárny mají být umístěny právě v pohledově exponovaném území, na výrazných horizontálních liniích, v otevřené krajině s dálkovou viditelností a v prostoru významných krajinných předělů. Dokumentace SEA však neobsahuje regionální model dálkové viditelnosti, neposuzuje viditelnost z významných pohledových bodů, nehodnotí zásah do siluet obcí ani objektivně neposuzuje vznik nové technické dominanty nadregionálního významu. Generel krajinného rázu Jihočeského kraje (2009) současně identifikuje jako významné hodnoty krajiny pohledově významné horizonty, historické a sakrální stavby, dálkové pohledy, výrazné krajinné scenérie, kulturní identitu krajiny a charakteristické prostorové uspořádání krajinných celků. V případě území dotčeného AOV48 – Chrbonín mají tyto hodnoty mimořádný význam zejména s ohledem na zachované krajinné horizonty, výrazné pohledové vazby, kulturně-historické dominanty a charakteristický obraz venkovské krajiny v prostoru katastrálních území Chrbonín, Vlčeves, Mlýny u Choustníku, Kozmice u Chýnova, Radenín a Hroby. Tyto krajinné hodnoty jsou současně součástí širšího krajinného rámce místa krajinného rázu Choustník a navazujících území se zvýšenou ochranou krajinného rázu identifikovaných v Generelu krajinného rázu Jihočeského kraje. Strategie ochrany krajinného rázu Kraje Vysčina (2024) současně chrání harmonické měřítko krajiny, obraz sídel v krajině, krajinné scenérie, kulturní dominanty a charakteristické horizonty. Pro okolní obce Křeč a Hojovice má přitom ochrana krajinných horizontů a harmonického měřítka krajiny zásadní význam. Dokumentace SEA však nehodnotí změnu siluet sídel, neposuzuje zásah do historických pohledových vztahů, nehodnotí dálkovou dominanci staveb ani neobsahuje realistické panoramatické vizualizace. Významný je i samotný rozsah navrhovaného zásahu. SEA připouští možnost výstavby až 13 větrných elektráren o výšce až 250 metrů, přičemž v kombinaci s dalšími akceleračními oblastmi může v širším území vzniknout soustava přibližně 88 větrných elektráren.	

Poř. č.	Připomínkové místo	Číslo jednací	Článek	AO	Připomínka	Vyhodnocení
					Taková koncentrace dominantních výškových staveb představuje zásadní změnu měřítka krajiny, vznik nového technického horizontu, industrializaci krajinné scenérie a narušení dosavadní krajinné identity území. Studie Pasqualetti (2011) potvrzuje, že rozsáhlé větrné parky zásadně mění vnímání krajinného prostoru a kulturní identity krajiny. Studie Svensson et al. (2023) dále potvrzuje, že vysoké větrné elektrárny významně ovlivňují vnímání horizontů, měřítka krajiny a dálkových pohledů, zejména v otevřených a harmonicky utvářených venkovských krajinách. Dokumentace SEA však tyto dopady objektivně nehodnotí, metodicky nevysvětluje ani neprokazuje jejich přijatelnost. Výsledné hodnocení vlivů na krajinný ráz je proto nepřezkoumatelné a v rozporu s krajskou koncepcí ochrany krajinného rázu. Takový postup je v rozporu se zákonem č. 114/1992 Sb., o ochraně přírody a krajiny, s § 12 ochrany krajinného rázu, s Evropskou úmluvou o krajině (2000), s principem ochrany kulturní krajiny, s principem prevence, s cíli územního plánování podle stavebního zákona a s požadavkem objektivního a transparentního hodnocení vlivů koncepce. Dokumentace SEA je proto v této části nepřezkoumatelná. Návrh řešení: Požaduji přepracování hodnocení vlivů akcelerační oblasti AOV48 – Chrbonín na harmonické měřítko krajiny, krajinné horizonty a pohledově exponované prostory. Současně požaduji doplnění regionálního modelu dálkové viditelnosti, realistických panoramatických vizualizací, hodnocení dominance 250metrových staveb, vyhodnocení zásahu do siluet sídel, posouzení krajinných předělů a horizontů, objektivní hodnocení změny měřítka krajiny a transparentní vyhodnocení souladu návrhu s Generelem Jihočeského kraje a Strategií ochrany krajinného rázu Kraje Vysočina. Pokud nebude možné uvedené nedostatky objektivně a přezkoumatelně odstranit, požaduji vypuštění akcelerační oblasti AOV48 – Chrbonín a souvisejícího územního opatření z návrhu Změny č. 2 Územního rozvojového plánu ČR. **Připomínka č. 56: Industrializace krajiny a vznik technické dominanty nadregionálního významu** Dokumentace SEA nedostatečně hodnotí industrializaci krajiny a vznik nové technické dominanty nadregionálního významu v důsledku realizace akcelerační oblasti AOV48 – Chrbonín a souvisejících akceleračních oblastí AOV47, AOV49 a AOV50. Dokumentace současně nehodnotí regionální proměnu charakteru krajiny, neposuzuje vznik technického horizontu, nehodnotí změnu identity krajiny ani objektivně neposuzuje industrializaci dosud převážně venkovského a přírodního prostoru. SEA přitom připouští možnost výstavby až 13 větrných elektráren o výšce až 250 metrů v rámci AOV48 – Chrbonín. Současně Krajský úřad Jihočeského kraje (2026) upozorňuje na kumulativní působení AOV47, AOV48, AOV49 a AOV50, tedy: „sekvencí těchto 4 oblastí umisťovaných v severojižním směru“. V širším území tak může vzniknout soustava přibližně 88 větrných elektráren vytvářejících souvislý pás dominantních technických staveb v krajině. Takový rozsah výstavby již nepředstavuje jednotlivé lokální zásahy, ale zásadní regionální transformaci krajiny, industrializaci venkovského prostoru, vznik nového technického horizontu a proměnu kulturní krajiny v technicky dominantní území.	

Poř. č.	Připomínkové místo	Číslo jednací	Článek	AO	Připomínka	Vyhodnocení
					Dokumentace SEA však neobsahuje regionální model industrializace krajiny, neposuzuje vznik souvislého pásu technických dominant, nehodnotí změnu krajinné identity ani objektivně neposuzuje nadregionální vizuální dominanci soustavy větrných elektráren. Navržené větrné elektrárny o výšce až 250 metrů přitom výrazně převyšují běžné krajinné dominanty v území a vytvářejí nový technický prvek viditelný na značné vzdálenosti. Taková soustava dominant zásadně mění charakter horizontů, narušuje harmonické měřítko krajiny, vytváří novou technickou siluetu regionu a oslabuje přírodní a kulturní dominanty krajiny. Navržená soustava větrných elektráren je však s těmito zásadami v přímém rozporu. Dokumentace SEA současně nehodnotí proměnu venkovského charakteru krajiny, oslabení kulturně-historických dominant, vznik technické dominance nad krajinou ani změnu vnímání krajiny obyvateli a návštěvníky území. Studie Pasqualetti (2011) potvrzuje, že rozsáhlé větrné parky představují zásadní proměnu kulturní krajiny a vedou ke změně krajinné identity i způsobu vnímání prostoru. Studie Frantál a Kunc (2011) dále potvrzuje, že rozsáhlé koncentrace větrných elektráren mohou významně narušovat estetickou a rekreační hodnotu krajiny, zejména v územích s dochovaným venkovským charakterem a vysokou krajinářskou hodnotou. Studie Guan et al. (2022) současně upozorňuje na významné kumulativní vizuální dopady soustav větrných elektráren a na vznik regionální krajinné saturace technickými dominantami. Dokumentace SEA však tyto dopady objektivně nehodnotí, metodicky nevysvětluje ani neprokazuje jejich přijatelnost. Výsledné hodnocení vlivů na krajinný ráz je proto nepřezkoumatelné a neodpovídá skutečnému rozsahu navrhované industrializace krajiny. Takový postup je v rozporu se zákonem č. 114/1992 Sb., o ochraně přírody a krajiny, s § 12 ochrany krajinného rázu, s Evropskou úmluvou o krajině (2000), s principem ochrany kulturní krajiny, s principem prevence, s cíli územního plánování podle stavebního zákona a s požadavkem objektivního a transparentního hodnocení kumulativních vlivů koncepce. Dokumentace SEA je proto v této části nepřezkoumatelná. Návrh řešení: Požaduji přepracování hodnocení vlivů akcelerační oblasti AOV48 – Chrbonín na krajinný ráz a doplnění objektivního regionálního hodnocení industrializace krajiny a vzniku technické dominanty nadregionálního významu. Současně požaduji doplnění regionálního vizuálního modelu, objektivní vyhodnocení kumulativních dopadů AOV47–AOV50, hodnocení vzniku technického horizontu, vyhodnocení změny krajinné identity, posouzení regionální krajinné saturace, hodnocení dominance technických struktur nad kulturní krajinou a transparentní vyhodnocení přijatelnosti navržené industrializace krajiny. Pokud nebude možné uvedené nedostatky objektivně a přezkoumatelně odstranit, požaduji vypuštění akcelerační oblasti AOV48 – Chrbonín a souvisejícího územního opatření z návrhu Změny č. 2 Územního rozvojového plánu ČR. **Připomínka č. 57: Nedostatečné vyhodnocení kumulativních vizuálních dopadů** Dokumentace SEA nedostatečně hodnotí kumulativní vizuální dopady navržených akceleračních oblastí AOV47, AOV48, AOV49 a AOV50 a neobsahuje objektivní regionální vyhodnocení krajinné saturace způsobené koncentrací rozsáhlé soustavy větrných elektráren v širším území. Dokumentace současně nehodnotí synergické vizuální působení jednotlivých akceleračních oblastí,	

Poř. č.	Připomínkové místo	Číslo jednací	Článek	AO	Připomínka	Vyhodnocení
					neposuzuje souvislý pás technických dominant, nehodnotí regionální industrializaci krajiny ani objektivně neposuzuje kumulativní změnu charakteru krajiny v širším území. Vizuální dopady nelze objektivně vyhodnotit bez znalosti umístění související infrastruktury. Krajský úřad Jihočeského kraje (2026) přitom ve svých připomínkách výslovně upozorňuje na kumulaci AOV47, AOV48, AOV49 a AOV50. Tím kraj jednoznačně potvrzuje, že nejde o izolované lokální záměry, ale o regionálně propojenou soustavu akceleračních oblastí, jejichž vizuální a krajinné působení je nutné hodnotit kumulativně. Dokumentace SEA však neobsahuje regionální vizuální model, neposuzuje synergické efekty více větrných parků, nehodnotí dálkovou viditelnost celé soustavy ani objektivně neposuzuje regionální krajinnou saturaci. Přitom v kombinaci AOV47, AOV48, AOV49 a AOV50 může v širším území vzniknout soustava přibližně 88 větrných elektráren o výšce až 250 metrů. Taková koncentrace dominantních výškových staveb vytváří souvislý pás technických dominant, novou technickou siluetu regionu, zásadní proměnu horizontů a rozsáhlou kumulativní industrializaci krajiny. Dokumentace SEA však nehodnotí regionální vizuální propojenost jednotlivých oblastí, neposuzuje kumulativní zatížení horizontů, nehodnotí souběh dálkově viditelných dominant ani neobsahuje objektivní analýzu celkového vizuálního zatížení území. Významný je i samotný rozsah vizuální dominance navržených staveb. Větrné elektrárny o výšce až 250 metrů představují technické dominanty viditelné na desítky kilometrů a zásadně ovlivňují charakter horizontů, měřítko krajiny, siluety sídel i vnímání krajinného prostoru. Dokumentace SEA však pracuje převážně s lokálním hodnocením, bez regionální perspektivy, bez objektivního kumulativního modelu a bez hodnocení synergických efektů celé soustavy akceleračních oblastí. Strategie ochrany krajinného rázu Kraje Vysočina (SOKR, 2024) současně chrání harmonické měřítko krajiny, krajinné horizonty, pohledově exponované prostory, obraz sídel v krajině a kulturní dominanty. Dokumentace SEA však nehodnotí kumulativní zásah do těchto hodnot, neposuzuje regionální proměnu krajinné identity ani objektivně neprokazuje přijatelnost navržené koncentrace větrných elektráren. Studie Pasqualetti (2011) upozorňuje, že právě rozsáhlé regionální koncentrace větrných elektráren představují nejvýznamnější zásahy do kulturní krajiny a krajinné identity. Studie Guan et al. (2022) potvrzuje, že rozsáhlé soustavy větrných elektráren mohou vést ke krajinné saturaci a významným kumulativním vizuálním dopadům v regionálním měřítku. Studie Svensson et al. (2023) současně potvrzuje, že synergické působení více větrných parků výrazně zvyšuje vnímanou dominanci technických struktur v krajině a zesiluje negativní dopady na krajinný ráz a vnímání prostoru. Dokumentace SEA však tyto dopady objektivně nehodnotí, metodicky nevysvětluje ani neprokazuje jejich přijatelnost. Výsledné hodnocení kumulativních vlivů na krajinný ráz je proto nepřezkoumatelné a neodpovídá skutečnému rozsahu navrhované transformace krajiny. Takový postup je v rozporu se zákonem č. 114/1992 Sb., o ochraně přírody a krajiny, s § 12 ochrany krajinného rázu, se zákonem č. 100/2001 Sb., o posuzování vlivů na životní prostředí, s Evropskou úmluvou o krajině (2000), s principem prevence, s požadavkem hodnocení kumulativních vlivů a s požadavkem objektivního a transparentního vyhodnocení dopadů koncepce. Dokumentace SEA je proto v této části nepřezkoumatelná. Návrh řešení:	

Poř. č.	Připomínkové místo	Číslo jednací	Článek	AO	Připomínka	Vyhodnocení
					Požaduji přepracování hodnocení kumulativních vlivů akceleračních oblastí AOV47–AOV50 na krajinný ráz a doplnění objektivního regionálního vizuálního modelu celé soustavy navržených větrných elektráren. Současně požaduji doplnění hodnocení synergických vizuálních efektů, vyhodnocení regionální krajinné saturace, objektivní posouzení souvislého pásu technických dominant, hodnocení kumulativní industrializace krajiny, posouzení dálkové viditelnosti celé soustavy a transparentní vyhodnocení přijatelnosti kumulativních vizuálních dopadů v regionálním měřítku. Pokud nebude možné uvedené nedostatky objektivně a přezkoumatelně odstranit, požaduji vypuštění akcelerační oblasti AOV48 – Chrbonín a souvisejícího územního opatření z návrhu Změny č. 2 Územního rozvojového plánu ČR. **Připomínka č. 58: Narušení kulturní krajiny, historických dominant a pohledových vazeb** Dokumentace SEA nedostatečně hodnotí zásah navržené akcelerační oblasti AOV48 – Chrbonín do kulturní krajiny, historických dominant, historických pohledových vazeb a kulturního panoramatu širšího území. Dokumentace současně neobsahuje objektivní hodnocení zásahu do historické siluety krajiny, neposuzuje narušení kulturních dominant, nehodnotí změnu historických pohledových vztahů ani objektivně neposuzuje dopady na kulturní panorama regionu. SEA přitom sama potvrzuje význam kulturně-historických dominant, dálkových pohledů, krajinných horizontů, historických kompozičních vztahů a kulturní krajiny širšího území. Dokumentace současně výslovně připouští narušení historických pohledových vazeb, oslabení kulturních dominant, vznik nových výškových dominant a změnu charakteru krajinné scenérie. Přesto SEA bez objektivního odborného odůvodnění uzavírá, že vliv na krajinný ráz bude pouze „mírně negativní“. Takový závěr je vnitřně rozporný a neodpovídá skutkovým zjištěním uvedeným v samotné dokumentaci. Mezi významné kulturní a historické dominanty širšího území patří zejména zámek Radenín, kostel sv. Markéty v Radeníně, hrobka Latourů, židovský hřbitov, poutní místo Svatá Anna, kostel Nanebevzetí Panny Marie v Hrobech, kostel sv. Kateřiny, zámek Hroby a další sakrální a historické objekty utvářející obraz kulturní krajiny. Významnou krajinnou dominantu představuje rovněž solitérní strom s křížkem a kapličkou Boží muka nad Radenínem. Dokumentace současně uvádí, že území je součástí širšího krajinného rámce s vazbou na dominantu hradu Choustník, hrad Kámen, historickou strukturu Sudkova Dolu s tvrzí, obraz města Černovice a další kulturně-historické hodnoty, které se významně podílejí na obrazu krajiny a jejích pohledových vztazích. Mírně negativní vlivy byly identifikovány mimo krajinný ráz také u přírody a biologické rozmanitosti, krajiny, zemědělského půdního fondu a kulturních a historických hodnot. Tím dokumentace sama potvrzuje, že krajinný ráz nelze posuzovat izolovaně pouze jako otázku vizuálního vjemu, ale jako součást širšího souboru přírodních, kulturních, historických a identitních hodnot krajiny. Navržené větrné elektrárny o výšce až 250 metrů však představují zcela nový dominantní technický prvek nadregionálního významu, který výrazně převyšuje historické dominanty, mění charakter kulturní krajiny, narušuje historické kompoziční vztahy a vytváří novou technickou siluetu krajiny. Dokumentace SEA však neobsahuje realistické vizualizace zásahu do kulturní krajiny, neposuzuje dálkovou viditelnost z kulturně významných lokalit, nehodnotí zásah do historických panoramat ani objektivně neposuzuje změnu historické identity krajiny.	

Poř. č.	Připomínkové místo	Číslo jednací	Článek	AO	Připomínka	Vyhodnocení
					Významný je i samotný rozsah navrhovaného zásahu. SEA připouští možnost výstavby až 13 větrných elektráren o výšce až 250 metrů v AOV48 – Chrbonín, přičemž v kombinaci s AOV47, AOV49 a AOV50 může v širším území vzniknout soustava přibližně 88 větrných elektráren. Taková koncentrace dominantních technických staveb zásadně mění kulturní panorama regionu, vytváří souvislý technický horizont, oslabuje historické dominanty a narušuje historickou siluetu krajiny. Nedostatečné vypořádání duchovní, kulturní a identitní dimenze krajiny potvrzuje rovněž nesouhlasné stanovisko Jihočeského kraje k AOV48 – Chrbonín. Krajský úřad výslovně konstatuje, že při stanovení podmínek a zmírňujících opatření pro AOV48 nebyly nijak zohledněny odborné podklady kraje v oblasti ochrany krajinného rázu a krajinného plánování, zejména Územní studie krajiny Jihočeského kraje a navazující koncepce cílových kvalit krajiny promítaná do Změny č. 10 Zásad územního rozvoje Jihočeského kraje. Krajský úřad současně upozorňuje, že tyto podklady stanovují podmínky pro zachování jedinečnosti krajinných oblastí, ochranu krajinných dominant, historických pohledových vztahů, estetických hodnot krajiny a charakteristického obrazu sídel v krajině, avšak v rámci AOV48 nebyly zohledněny. Jihočeský kraj proto dospěl k závěru, že navržené územní opatření není v souladu s odbornými podklady ochrany krajiny a vydal k AOV48 – Chrbonín nesouhlasné stanovisko. Navržená soustava větrných elektráren je však s těmito zásadami v přímém rozporu. Dokumentace SEA současně nehodnotí zásah do kulturní identity území, narušení historické kontinuity krajiny, oslabení sakrálních dominant ani proměnu tradičního obrazu venkovské krajiny. Studie Pasqualetti (2011) potvrzuje, že rozsáhlé větrné parky mohou zásadně měnit kulturní identitu krajiny a narušovat historické vnímání prostoru. Studie Frantál a Kunc (2011) současně potvrzuje, že koncentrace vysokých větrných elektráren v kulturně hodnotné krajině významně ovlivňuje estetické a historické vnímání krajiny i její rekreační hodnotu. Historic England (2021) dále upozorňuje, že vysoké technické dominanty mohou významně narušit historické pohledové vazby, kulturní panorama a vizuální uplatnění historických dominant v krajině. Dokumentace SEA však tyto dopady objektivně nehodnotí, metodicky nevysvětluje ani neprokazuje jejich přijatelnost. Výsledné hodnocení vlivů na kulturní krajinu je proto nepřezkoumatelné a v rozporu se skutkovými zjištěními uvedenými v samotné dokumentaci SEA. Takový postup je v rozporu se zákonem č. 114/1992 Sb., o ochraně přírody a krajiny, s § 12 ochrany krajinného rázu, s Evropskou úmluvou o krajině (2000), s principem ochrany kulturní krajiny, s principem ochrany historických hodnot území, s principem prevence a s požadavkem objektivního a transparentního hodnocení vlivů koncepce. Dokumentace SEA je proto v této části nepřezkoumatelná. Návrh řešení: Požaduji přepracování hodnocení vlivů akcelerační oblasti AOV48 – Chrbonín na kulturní krajinu, historické dominanty a historické pohledové vazby. Současně požaduji doplnění regionálního vizuálního modelu, realistických panoramatických vizualizací, hodnocení zásahu do kulturního panoramatu, posouzení dálkové viditelnosti z kulturně významných lokalit, vyhodnocení zásahu do historických pohledových os, objektivní hodnocení změny historické siluety krajiny a transparentní posouzení přijatelnosti zásahu do kulturní krajiny regionu. Pokud nebude možné uvedené nedostatky objektivně a přezkoumatelně odstranit, požaduji vypuštění akcelerační oblasti AOV48 – Chrbonín a souvisejícího územního opatření z návrhu Změny č. 2 Územního rozvojového plánu ČR.	

Poř. č.	Připomínkové místo	Číslo jednací	Článek	AO	Připomínka	Vyhodnocení
					Připomínka č. 59: Narušení duchovní krajiny, poutních míst a symbolických dominant území Dokumentace SEA pro AOV48 – Chrbonín nedostatečně vyhodnocuje zásahy do duchovní krajiny, poutních míst, sakrálních dominant a symbolických kulturních prvků území. Dokumentace sice obecně připouští zásahy do krajinného rázu a vizuálních vztahů v krajině, současně však nehodnotí specifické působení větrných elektráren na duchovní a kulturně-symbolickou vrstvu krajiny. Krajina Radenínska nepředstavuje pouze soubor přírodních a technických prvků, ale také prostor historické paměti, kulturní identity a duchovní kontinuity místních komunit. Věž zámku v Radeníně, drobné sakrální památky, Boží muka, křížky, historické cesty, tradiční pohledové osy a charakteristický obraz venkovské krajiny vytvářejí hodnoty, které jsou výsledkem dlouhodobého soužití člověka a krajiny. Tyto hodnoty nelze redukovat pouze na otázku viditelnosti jednotlivých staveb, ale je třeba je posuzovat jako součást kulturního a duchovního významu území. Dokumentace se však soustředí převážně na technické a vizuální aspekty záměru a postrádá podrobnější vyhodnocení vlivů na identitu místa, historické krajinné vztahy a symbolické hodnoty krajiny, které tvoří významnou součást krajinného rázu území. V území AOV48 – Chrbonín se přitom nachází významná poutní a sakrální místa, která jsou nedílnou součástí historické identity krajiny Pacovska a Černovicka. Významným duchovním a kulturním místem širšího území je zejména poutní místo Svatá Anna, jehož význam nespočívá pouze v samotné stavbě, ale také v jeho zasazení do otevřené kulturní krajiny, historických pohledových vztazích a tradičním vnímání krajinného prostoru. Významnou dominantou území je rovněž věž zámku v Radeníně, která tvoří přirozenou historickou dominantu sídla a výrazný orientační bod širší krajiny. Další významnou krajinnou dominantou je solitérní strom s křížkem a kapličkou sv. Anny na návrší nad Radenínem. Tento výrazně viditelný krajinný prvek dlouhodobě spoluvytváří charakteristický obraz Radenínska a patří k tradičním orientačním bodům v krajině. Pro obyvatele širšího území nepředstavuje pouze sakrální a krajinářský prvek, ale také symbol domova, historické kontinuity a identity místa. SEA však neobsahuje odpovídající analýzu toho, jak budou větrné elektrárny výšky přesahující 250 m působit v pohledových vazbách vůči těmto duchovním a kulturním dominantám. Dokumentace nehodnotí změnu historického obrazu krajiny, změnu proporcí mezi sakrálními dominantami a novými technickými stavbami ani zásah do symbolického významu těchto míst v krajině. Současně není objektivně vysvětleno, jak může být zásah tohoto rozsahu hodnocen pouze jako „mírně negativní“. Navrhované větrné elektrárny představují v území zcela nový technický prvek mimořádného měřítka, který zásadně mění historické proporce krajiny a vytváří dominanty konkurující tradičním sakrálním a kulturním prvkům území. Dochází tak k proměně historicky utvářeného obrazu krajiny, v němž dosud dominantní postavení zaujímaly kostely, poutní místa, historické siluety sídel a přirozené horizonty krajiny. Takový postup je v rozporu s § 12 zákona č. 114/1992 Sb., o ochraně přírody a krajiny, podle něhož je chráněn krajinný ráz jako celek, tedy i kulturní, historická a duchovní charakteristika krajiny, harmonické měřítko a historické vztahy v území. Generel krajinného rázu Jihočeského kraje výslovně konstatuje, že krajina představuje „výraz rozmanitosti společného kulturního a přírodního dědictví a základ identity“ obyvatel. Současně uvádí, že krajina v sobě nese nejen hodnoty přírodní a historické, ale také hodnoty „významové a symbolické“ a že ochrana krajinného rázu zahrnuje rovněž ochranu kulturní identity krajiny, historické paměti území a symbolických významů spojených s konkrétními místy. Generel dále zdůrazňuje, že význam krajiny nespočívá pouze ve fyzicky přítomných objektech, ale také v kulturních, historických a symbolických hodnotách, které spoluutvářejí vztah obyvatel ke krajině a jejich regionální identitu.	

Poř. č.	Připomínkové místo	Číslo jednací	Článek	AO	Připomínka	Vyhodnocení
					Postup SEA je současně v rozporu s Evropskou úmluvou o krajině, která chápe krajinu jako součást kulturního dědictví a významný prvek identity a kvality života obyvatel. Úmluva přitom nechrání pouze výjimečné krajiny, ale i běžnou kulturní krajinu každodenního života obyvatel a historicky utvářené vztahy mezi člověkem, sídly a krajinou. Výsledkem je nepřezkoumatelné hodnocení, které neodpovídá skutečnému rozsahu zásahů do duchovní krajiny, poutních míst, sakrálních dominant a symbolických kulturních hodnot širšího území. Návrh řešení: Požadujeme přepracování SEA v části týkající se kulturní a duchovní krajiny tak, aby dokumentace odpovídala skutečnému rozsahu zásahů do sakrálních dominant, poutních míst, historických pohledových vazeb a symbolických hodnot území. Hodnocení musí být doplněno o podrobné vyhodnocení vizuálního působení větrných elektráren vůči poutnímu místu Svatá Anna, zámku v Radeníně a dalším kulturním dominantám širšího území. Současně požadujeme objektivní a přezkoumatelné vysvětlení, jak mohou být zásahy tohoto rozsahu do duchovní a kulturní krajiny hodnoceny pouze jako mírně negativní. Pokud nebude možné uvedené nedostatky objektivně a přezkoumatelně odstranit, požaduji vypuštění akcelerační oblasti AOV48 - Chrbonín a souvisejícího územního opatření z návrhu Změny č. 2 Územního rozvojového plánu ČR. **Připomínka č. 60: Nedostatečné hodnocení archeologických a kulturně-historických lokalit** Dokumentace SEA nedostatečně hodnotí dopady navržené akcelerační oblasti AOV48 – Chrbonín na kulturně-historické hodnoty území, historickou krajinu, krajinné dominanty, památkově chráněné objekty a historické pohledové vazby. Přestože dokumentace sama identifikuje vysokou koncentraci kulturních a historických hodnot v bezprostředním i širším okolí akcelerační oblasti, jejich skutečný význam pro krajinný ráz a historickou identitu území není objektivně vyhodnocen. Samotná SEA uvádí, že v bezprostředním okolí se nachází významné kulturní památky a historické objekty, zejména zámek Radenín, kostel sv. Markéty, hrobka Latourů, židovský hřbitov, poutní místo Svatá Anna, kostel Nanebevzetí Panny Marie v Hrobech, kostel sv. Kateřiny ve Mlýnech, historické zámky, fary, vodní mlýny a další sakrální a kulturně-historické objekty. Dokumentace současně připouští, že tyto hodnoty se významně podílejí na obrazu krajiny a jejích pohledových vztazích a že v tomto případě lze očekávat potenciálně mírně negativní vliv. SEA dále konstatuje, že území je součástí hodnotného krajinného rámce s vazbou na dominantu hradu Choustník, ikonickou dominantu hradu Kámen, historickou strukturu Sudkova Dolu s tvrzí, obraz města Černovice, významný horizont hřbetu Svidníku i další kulturně-historické a krajinné dominanty. Současně dokumentace připouští, že větrné elektrárny budou v území působit jako nové výškové dominanty ovlivňující kompoziční vztahy krajiny a že mohou narušovat citlivé pohledové vazby a uplatnění historických dominant v krajině. Přesto SEA neobsahuje systematické hodnocení kulturně-historické krajiny jako celku. Není provedena analýza historických pohledových os, vztahů mezi jednotlivými památkami, historických kompozičních vazeb ani posouzení dopadů na obraz historických sídel v krajině. Dokumentace nehodnotí ani významné krajinné dominanty spojené s kulturní identitou území, mezi něž patří například dominanta Radenína se solitérním stromem, křížkem a kapličkou Boží muka. Nedostatečné vypořádání kulturních a historických hodnot potvrzuje rovněž nesouhlasné stanovisko Jihočeského kraje k AOV48 – Chrbonín. Krajský úřad výslovně konstatuje, že při stanovení podmínek a zmírňujících opatření nebyly zohledněny Územní studie krajiny Jihočeského kraje ani navazující koncepce cílových kvalit krajiny promítnuté do Změny č. 10 Zásad územního rozvoje Jihočeského kraje. Tyto	

Poř. č.	Připomínkové místo	Číslo jednací	Článek	AO	Připomínka	Vyhodnocení
					dokumenty přitom chrání krajinné dominanty, historické pohledové vztahy, charakteristický obraz sídel v krajině, kulturní identitu krajiny a další hodnoty, které jsou v území AOV48 přímo přítomny. Generel krajinného rázu Jihočeského kraje současně identifikuje jako významné hodnoty krajiny pohledově významné horizonty, historické a sakrální stavby, dálkové pohledy, výrazné krajinné scenérie, kulturní identitu krajiny a charakteristické prostorové uspořádání krajinných celků. V případě AOV48 mají tyto hodnoty mimořádný význam zejména v prostoru katastrálních území Chrbonín, Vlčeves, Mlýny u Choustníku, Kozmice u Chýnova, Radenín a Hroby. Dokumentace SEA však neprokazuje, že byly tyto krajinné a kulturně-historické hodnoty vyhodnoceny v rozsahu odpovídajícím významu dotčeného území. To je zvlášť významné vzhledem k rozsahu navrhovaného zásahu. SEA totiž připouští možnost výstavby až 13 větrných elektráren o výšce až 250 metrů, přičemž v kombinaci s AOV47–AOV50 může v širším území vzniknout soustava přibližně 88 větrných elektráren. Takový rozsah industrializace krajiny zásadně mění historický charakter území, oslabuje autenticitu historické krajiny, narušuje kulturně-historické vazby a mění prostorové vnímání historického osídlení v krajině. Výsledné hodnocení kulturních a historických hodnot je proto nepřezkoumatelné. Dokumentace na jedné straně připouští existenci mimořádně vysoké koncentrace kulturně-historických hodnot, významných krajinných dominant a citlivých pohledových vazeb, na druhé straně však bez podrobnějšího odůvodnění uzavírá, že navržená opatření jsou dostatečná a nevyžaduje žádná další zmírňující opatření. Takový závěr není přesvědčivě odůvodněn a neodpovídá rozsahu identifikovaných hodnot ani významu dotčeného území. Evropská úmluva o krajině (2000) současně chápe krajinu jako výsledek dlouhodobého působení přírodních a kulturních procesů, součást kulturní identity obyvatel a nositele historické paměti území. Dokumentace SEA však nehodnotí historickou vrstvu krajiny, neposuzuje archeologickou kontinuitu osídlení ani neprokazuje přijatelnost zásahu do historického prostředí regionu. Historic England (2021) současně upozorňuje, že vysoké technické dominanty mohou významně narušit historické panorama, kulturní kontext archeologických lokalit, historické pohledové vazby i čitelnost historické krajiny. Výsledné hodnocení SEA je proto nepřezkoumatelné a neodpovídá skutečnému rozsahu zásahu do archeologických a kulturně-historických hodnot území. Takový postup je v rozporu se zákonem č. 20/1987 Sb., o státní památkové péči, se zákonem č. 114/1992 Sb., o ochraně přírody a krajiny, s Evropskou úmluvou o krajině (2000), s principem ochrany kulturní krajiny, s principem ochrany historických hodnot území, s principem prevence a s požadavkem objektivního a transparentního hodnocení vlivů koncepce. Dokumentace SEA je proto v této části nepřezkoumatelná. Návrh řešení: Požaduji přepracování hodnocení vlivů akcelerační oblasti AOV48 – Chrbonín na kulturně-historické hodnoty území a doplnění objektivního hodnocení historické krajiny širšího území. Současně požaduji doplnění analýzy kulturně-historických hodnot, historických pohledových vazeb, krajinných dominant, historických kompozičních vztahů a kulturní identity krajiny, včetně vyhodnocení dopadů na zámek Radenín, hrobku Latourů, poutní místo Svatá Anna, historické sakrální stavby, dominantu hradu Choustník, dominantu hradu Kámen a další kulturně-historické hodnoty identifikované v dokumentaci SEA. Požaduji rovněž objektivní vyhodnocení souladu návrhu s Generálem krajinného rázu Jihočeského kraje, Územní studií krajiny Jihočeského kraje, cílovými kvalitami krajiny podle Změny č. 10 ZÚR Jihočeského kraje a s podmínkami ochrany kulturních a historických hodnot dotčeného území.	

Poř. č.	Připomínkové místo	Číslo jednací	Článek	AO	Připomínka	Vyhodnocení
					Pokud nebude možné uvedené nedostatky objektivně a přezkoumatelně odstranit, požaduji vypuštění akcelerační oblasti AOV48 - Chrbonín a souvisejícího územního opatření z návrhu Změny č. 2 Územního rozvojového plánu ČR. **Připomínka č. 61: Absence objektivního hodnocení vizuální dominance a viditelnosti** Dokumentace SEA neobsahuje objektivní a přezkoumatelné hodnocení vizuální dominance navržených větrných elektráren, jejich dálkové viditelnosti a skutečných dopadů na krajinný ráz širšího území. Dokumentace současně neobsahuje realistické fotomontáže, neobsahuje panoramatické vizualizace, neobsahuje objektivní simulace krajinných dopadů, neobsahuje regionální model viditelnosti pro výšku 250 metrů ani objektivně neposuzuje dálkovou dominanci navržených staveb. SEA pracuje pouze s omezenými mapovými podklady, s malými měřítky map a bez realistického vizuálního modelování skutečných dopadů navrhované výstavby. Dokumentace současně neobsahuje vizualizace z klíčových pohledových bodů, simulace z kulturně významných lokalit, panoramatické pohledy z obcí ani objektivní posouzení vizuální dominance v regionálním měřítku. To je zvlášť významné vzhledem k rozsahu navrhovaného zásahu. SEA totiž připouští možnost výstavby až 13 větrných elektráren o výšce až 250 metrů, přičemž v kombinaci s dalšími akceleračními oblastmi může v širším území vzniknout soustava přibližně 88 větrných elektráren. Takové stavby představují dominantní technické objekty viditelné na značné vzdálenosti a zásadně ovlivňují horizonty, siluety sídel, krajinné panorama, historické pohledové vazby i celkové vnímání krajinného prostoru. Dokumentace SEA však neobsahuje realistické simulace těchto dopadů, neposuzuje viditelnost z konkrétních obcí, nehodnotí dálkové pohledy ani objektivně neposuzuje vznik technické dominance nad kulturní krajinou. Významné je i to, že SEA pracuje pouze s omezenými mapovými podklady a neobsahuje detailní regionální model viditelnosti pro stavby o výšce až 250 metrů. Bez takového modelu však nelze objektivně vyhodnotit rozsah vizuálního zásahu, krajinnou dominanci, dálkovou viditelnost ani skutečný rozsah kumulativních vizuálních dopadů. Dokumentace současně neumožňuje veřejnosti objektivně posoudit skutečný rozsah zásahu, dopady na panorama krajiny, změnu horizontů ani proměnu krajinného charakteru. To představuje závažný problém přezkoumatelnosti SEA. Strategie ochrany krajinného rázu Kraje Vysočina (SOKR, 2024) přitom výslovně chrání pohledově exponované prostory, harmonické měřítko krajiny, krajinné horizonty, kulturní dominanty a obraz sídel v krajině. Generel krajinného rázu Jihočeského kraje současně chrání charakteristické krajinné prostory jako reprezentativní segmenty jihočeské krajiny s nejvýraznějším krajinným rázem, včetně harmonického měřítka krajiny, krajinných horizontů, kulturních dominant, historických pohledových vazeb, výrazných scenérií a kulturní identity území. Dokument výslovně uvádí, že jde o „nejhodnotnější části s nejvýraznějším krajinným rázem“ a o území představující „symboly jihočeské krajiny“. Dokumentace SEA však bez objektivního vizuálního modelování není schopna prokázat, že tyto hodnoty nebudou významně narušeny. Historic England (2021) současně doporučuje používání realistických vizualizací, panoramatických simulací, analýz dálkových pohledů a objektivního hodnocení dálkové viditelnosti u rozsáhlých větrných parků.	

Poř. č.	Připomínkové místo	Číslo jednací	Článek	AO	Připomínka	Vyhodnocení
					Studie Guan et al. (2022) současně potvrzuje, že bez regionálního modelování viditelnosti nelze objektivně vyhodnotit kumulativní vizuální dopady soustav větrných elektráren. Studie Svensson et al. (2023) potvrzuje, že kvalitní vizuální modelování je zásadní podmínkou objektivního hodnocení dopadů větrných elektráren na krajinný ráz a veřejné posouzení přijatelnosti záměru. Dokumentace SEA však tyto požadavky nesplňuje, objektivní vizuální model neobsahuje a neumožňuje transparentní přezkoumání skutečných krajinných dopadů návrhu. Výsledné hodnocení vlivů na krajinný ráz je proto nepřezkoumatelné a metodicky nedostatečné. Takový postup je v rozporu se zákonem č. 100/2001 Sb., o posuzování vlivů na životní prostředí, se zákonem č. 114/1992 Sb., o ochraně přírody a krajiny, s § 12 ochrany krajinného rázu, s Evropskou úmluvou o krajině (2000), s principem prevence, s požadavkem přezkoumatelnosti SEA a s požadavkem objektivního a transparentního hodnocení vlivů koncepce. Dokumentace SEA je proto v této části nepřezkoumatelná. Návrh řešení: Požaduji přepracování hodnocení vizuálních dopadů akcelerační oblasti AOV48 – Chrbonín a doplnění objektivního regionálního modelu viditelnosti navržených větrných elektráren. Současně požaduji doplnění realistických fotomontáží, panoramatických vizualizací, analýzy dálkových pohledů pro výšku 250 metrů, simulací z klíčových pohledových lokalit, hodnocení dálkové viditelnosti, objektivního posouzení vizuální dominance a transparentního vyhodnocení kumulativních vizuálních dopadů celé soustavy AOV47–AOV50. Pokud nebude možné uvedené nedostatky objektivně a přezkoumatelně odstranit, požaduji vypuštění akcelerační oblasti AOV48 – Chrbonín a souvisejícího územního opatření z návrhu Změny č. 2 Územního rozvojového plánu ČR. **Připomínka č. 62: Světelné znečištění a ztráta noční krajiny** Dokumentace SEA nedostatečně hodnotí dopady navržené akcelerační oblasti AOV48 – Chrbonín na noční krajinu, tmavou krajinu, noční panorama a kumulativní světelnou zátěž území. Dokumentace současně nehodnotí překážkové osvětlení větrných elektráren, neposuzuje blikající výstražná světla, nehodnotí noční dálkovou viditelnost soustavy větrných elektráren ani objektivně neposuzuje ztrátu tmavé krajiny a změnu nočního charakteru území. To je zvlášť významné vzhledem k rozsahu navrhovaného zásahu. SEA totiž připouští možnost výstavby až 13 větrných elektráren o výšce až 250 metrů v rámci AOV48 – Chrbonín, přičemž v kombinaci s AOV47–AOV50 může v širším území vzniknout soustava přibližně 88 větrných elektráren. Taková soustava větrných elektráren bude vyžadovat překážkové osvětlení, synchronizované blikající výstražné systémy a trvalé noční světelné značení. Výsledkem bude vznik nového technického nočního horizontu, výrazná proměna nočního panoramatu, narušení charakteru tmavé krajiny a významná kumulativní světelná zátěž v regionálním měřítku. Dokumentace SEA však neobsahuje model světelného znečištění, neposuzuje dálkovou viditelnost nočního osvětlení, nehodnotí kumulativní působení blikajících světel ani objektivně neposuzuje dopady na noční krajinný ráz. SEA současně nehodnotí vlivy na vnímání krajiny obyvateli, narušení nočního panoramatu, ztrátu přirozené tmavé krajiny ani dopady na rekreační a estetickou hodnotu území.	

Poř. č.	Připomínkové místo	Číslo jednací	Článek	AO	Připomínka	Vyhodnocení
					Významný je i kumulativní charakter navrhovaného zásahu. V případě realizace celé soustavy AOV47–AOV50 může vzniknout rozsáhlý pás blikajících technických dominant, viditelný na velké vzdálenosti, který zásadně změní dosavadní noční charakter krajiny. Generel krajinného rázu Jihočeského kraje přitom chrání harmonické měřítko krajiny, krajinné scenérie, obraz sídel v krajině, pohledově exponované prostory a charakter krajinného panoramatu. Dokumentace SEA však noční podobu krajiny prakticky vůbec nehodnotí. Studie Falchi et al. (2016) současně potvrzuje, že rozsáhlé technické osvětlení významně přispívá ke kumulativnímu světelnému znečištění a ovlivňuje kvalitu nočního prostředí v regionálním měřítku. Studie Kyba et al. (2017) potvrzuje, že umělé noční osvětlení představuje významný zásah do krajinného prostředí a vede ke ztrátě přirozené tmavé krajiny i změně vnímání krajinného prostoru. Studie Svensson et al. (2023) dále potvrzuje, že blikající překážkové osvětlení vysokých větrných elektráren významně ovlivňuje vnímání noční krajiny a zesiluje vizuální dominanci větrných parků. Dokumentace SEA však tyto dopady objektivně nehodnotí, metodicky nevysvětluje ani neprokazuje jejich přijatelnost. Výsledné hodnocení vlivů na krajinný ráz je proto nepřezkoumatelné a neodpovídá skutečnému rozsahu zásahu do noční krajiny regionu. Takový postup je v rozporu se zákonem č. 114/1992 Sb., o ochraně přírody a krajiny, s § 12 ochrany krajinného rázu, s Evropskou úmluvou o krajině (2000), s principem ochrany krajinného rázu, s principem prevence a s požadavkem objektivního a transparentního hodnocení vlivů koncepce. Dokumentace SEA je proto v této části nepřezkoumatelná. Návrh řešení: Požaduji přepracování hodnocení vlivů akcelerační oblasti AOV48 – Chrbonín na noční krajinu a doplnění objektivního hodnocení světelného znečištění a kumulativní světelné zátěže širšího území. Současně požaduji doplnění modelu noční viditelnosti, hodnocení překážkového osvětlení, posouzení dálkové viditelnosti blikajících světel, objektivní vyhodnocení ztráty tmavé krajiny, hodnocení kumulativních světelných dopadů soustavy AOV47–AOV50 a transparentní posouzení přijatelnosti zásahu do noční krajiny regionu. Pokud nebude možné uvedené nedostatky objektivně a přezkoumatelně odstranit, požaduji vypuštění akcelerační oblasti AOV48 – Chrbonín a souvisejícího územního opatření z návrhu Změny č. 2 Územního rozvojového plánu ČR. **Připomínka č. 63: Zásah do rekreační a estetické funkce krajiny** Dokumentace SEA nedostatečně hodnotí dopady navržené akcelerační oblasti AOV48 – Chrbonín na rekreační a estetickou funkci krajiny, turistický potenciál území a venkovský charakter krajiny. Dokumentace současně nehodnotí dopady na rekreační využívání území, neposuzuje změnu estetické hodnoty krajiny, nehodnotí atraktivitu venkovské krajiny ani objektivně neposuzuje dopady industrializace krajiny na rekreační potenciál regionu. Dotčené území přitom představuje krajinu s vysokou estetickou hodnotou, s dochovaným venkovským charakterem, s významnými pohledovými horizonty, s kulturně-historickými dominantami a s rekreačním a turistickým využitím. Jedná se o krajinu využívanou pro pěší turistiku, cykloturistiku, rekreační pobyty, individuální rekreaci a venkovský cestovní ruch.	

Poř. č.	Připomínkové místo	Číslo jednací	Článek	AO	Připomínka	Vyhodnocení
					Dokumentace SEA však neobsahuje objektivní hodnocení rekreační funkce krajiny, neposuzuje změnu vnímání krajiny návštěvníky, nehodnotí dopady na estetickou kvalitu území ani objektivně neposuzuje změnu atraktivity krajiny po industrializaci prostoru větrnými elektrárnami. To je zvlášť významné vzhledem k rozsahu navrhovaného zásahu. SEA totiž připouští možnost výstavby až 13 větrných elektráren o výšce až 250 metrů v rámci AOV48 – Chrbonín, přičemž v kombinaci s AOV47–AOV50 může v širším území vzniknout soustava přibližně 88 větrných elektráren. Takový rozsah výstavby zásadně mění charakter krajiny, vytváří nový technický horizont, oslabuje estetickou hodnotu území a proměňuje venkovskou kulturní krajinu v technicky dominovaný prostor. Dokumentace SEA však nehodnotí ztrátu venkovského charakteru krajiny, neposuzuje dopady na turistickou atraktivitu regionu, nehodnotí zásah do rekreační krajiny ani objektivně neposuzuje dlouhodobé dopady na estetické vnímání prostoru. Generel krajinného rázu Jihočeského kraje chrání charakteristické krajinné prostory jako reprezentativní segmenty jihočeské krajiny s nejvýraznějším krajinným rázem, výraznými scenériemi, kulturními dominantami, historickými pohledovými vazbami a kulturní identitou představující symboly jihočeské krajiny. Dokumentace SEA však rekreační a estetickou funkci krajiny objektivně nehodnotí. Studie Frantál a Kunc (2011) potvrzuje, že rozsáhlé koncentrace větrných elektráren mohou významně narušit rekreační a estetickou hodnotu krajiny, zejména v územích s dochovaným venkovským charakterem a vysokou krajinářskou hodnotou. Studie Pasqualetti (2011) dále upozorňuje, že industrializace kulturní krajiny větrnými parky významně mění estetické vnímání prostoru a může vést ke ztrátě identity tradiční venkovské krajiny. Studie Westlund a Wilhelmsson (2021) současně potvrzuje, že dominantní technické struktury v krajině mohou negativně ovlivňovat subjektivní vnímání kvality prostředí, atraktivitu rekreačního území i způsob, jakým návštěvníci krajinu vnímají. Dokumentace SEA však tyto dopady objektivně nehodnotí, metodicky nevysvětluje ani neprokazuje jejich přijatelnost. Výsledné hodnocení vlivů na krajinný ráz je proto nepřezkoumatelné a neodpovídá skutečnému rozsahu zásahu do rekreační a estetické funkce krajiny. Takový postup je v rozporu se zákonem č. 114/1992 Sb., o ochraně přírody a krajiny, s § 12 ochrany krajinného rázu, s Evropskou úmluvou o krajině (2000), s principem ochrany kulturní krajiny, s principem prevence, s cíli územního plánování podle stavebního zákona a s požadavkem objektivního a transparentního hodnocení vlivů koncepce. Dokumentace SEA je proto v této části nepřezkoumatelná. Návrh řešení: Požaduji přepracování hodnocení vlivů akcelerační oblasti AOV48 – Chrbonín na rekreační a estetickou funkci krajiny a doplnění objektivního hodnocení dopadů na turistický a rekreační potenciál území. Současně požaduji objektivní vyhodnocení změny estetické hodnoty krajiny, posouzení dopadů na venkovský charakter území, hodnocení zásahu do rekreační krajiny, posouzení vlivů na turistickou atraktivitu regionu, objektivní vyhodnocení změny vnímání krajiny návštěvníky a transparentní posouzení přijatelnosti industrializace krajiny z hlediska rekreačního využití území. Pokud nebude možné uvedené nedostatky objektivně a přezkoumatelně odstranit, požaduji vypuštění akcelerační oblasti AOV48 – Chrbonín a souvisejícího územního opatření z návrhu Změny č. 2 Územního rozvojového plánu ČR.	

Poř. č.	Připomínkové místo	Číslo jednací	Článek	AO	Připomínka	Vyhodnocení
					Připomínka č. 64: Absence transparentní metodiky hodnocení krajinného rázu Dokumentace SEA neobsahuje transparentní, objektivní a přezkoumatelnou metodiku hodnocení vlivů navržené akcelerační oblasti AOV48 – Chrbonín na krajinný ráz. Dokumentace současně neobsahuje jasná kritéria hodnocení, neuvádí limity přijatelnosti zásahů, nevysvětluje způsob bodového hodnocení ani objektivně nezdůvodňuje výsledné hodnocení vlivů jako pouze „mírně negativních“. Není zřejmé, zda hodnocení krajinného rázu vychází z podrobného terénního hodnocení a místních charakteristik území, nebo převážně z obecného mapového vyhodnocení. Při existenci významných nejistot v hodnocení krajinných dopadů nelze automaticky vycházet z předpokladu jejich nevýznamnosti. Navržené podmínky neumožňují ověřit, jak bude skutečně dosaženo ochrany krajinného rázu. To představuje závažnou metodickou, právní i procesní vadu dokumentace SEA. SEA sama přitom popisuje významné zásahy do krajinných horizontů, vznik nových výškových dominant, narušení historických pohledových vazeb, oslabení kulturních dominant, zásahy do krajinných scenérií, změnu charakteru krajiny i kumulativní působení rozsáhlé soustavy větrných elektráren. Současně připouští významné dálkové vizuální působení, zásahy do kulturní krajiny, i vznik nových dominant v území. Přesto dokumentace bez objektivního odborného vysvětlení uzavírá, že vliv na krajinný ráz bude pouze: „mírně negativní“. SEA však nevysvětluje metodiku tohoto závěru, neuvádí kritéria hodnocení, neobsahuje prahové hodnoty přijatelnosti ani objektivně neprokazuje, proč jsou tak rozsáhlé zásahy hodnoceny pouze jako „mírně negativní“. To je zvlášť významné vzhledem k rozsahu navrhovaného zásahu. SEA totiž připouští možnost výstavby až 13 větrných elektráren o výšce až 250 metrů, přičemž v kombinaci s AOV48–AOV50 může v širším území vzniknout soustava přibližně 88 větrných elektráren. Dokumentace SEA přitom neobsahuje objektivní regionální vizuální model, nehodnotí regionální krajinnou saturaci, neposuzuje synergické vizuální efekty, neobsahuje realistické vizualizace ani nehodnotí přijatelnost industrializace krajiny v regionálním měřítku. Výsledné bodové hodnocení je proto netransparentní, metodicky nevysvětlené a nepřezkoumatelné. Generel krajinného rázu Jihočeského kraje přitom pracuje s konkrétními principy ochrany krajiny, s ochranou harmonického měřítka, s ochranou horizontů, s ochranou kulturních dominant a s ochranou pohledově exponovaných prostorů. Dokumentace SEA však nevysvětluje vztah svého hodnocení k těmto principům, neuvádí metodiku vyhodnocení souladu ani objektivně neposuzuje míru zásahu do chráněných hodnot krajiny. Krajský úřad Jihočeského kraje (2026) současně výslovně upozorňuje, že odborné krajinné podklady: „nebyly v rámci stanovení podmínek a zmírňujících opatření pro AOV48 Chrbonín nijak zohledněny.“ Dokumentace SEA tak nepracuje transparentně s krajskými podklady, nevysvětluje metodiku hodnocení ani neumožňuje objektivní přezkoumání závěrů. Metodická doporučení SEA (2015) přitom požadují transparentnost hodnocení, objektivní zdůvodnění závěrů, přezkoumatelnost výsledků a jasné odůvodnění významnosti vlivů. Dokumentace SEA však tyto požadavky nesplňuje.	

Poř. č.	Připomínkové místo	Číslo jednací	Článek	AO	Připomínka	Vyhodnocení
					Studie Pasqualetti (2011) a Guan et al. (2022) současně potvrzují, že hodnocení krajinných dopadů větrných elektráren musí zahrnovat regionální měřítko, kumulativní vizuální dopady, změnu identity krajiny a objektivní hodnocení dominance technických struktur v krajině. Dokumentace SEA však neobsahuje objektivní metodické vyhodnocení těchto faktorů, nevysvětluje použitou metodiku ani neprokazuje přezkoumatelnost výsledného hodnocení. Výsledné hodnocení vlivů na krajinný ráz je proto nepřezkoumatelné, metodicky nedostatečné a v rozporu se skutkovými zjištěními uvedenými v samotné dokumentaci. Takový postup je v rozporu se zákonem č. 100/2001 Sb., o posuzování vlivů na životní prostředí, se zákonem č. 114/1992 Sb., o ochraně přírody a krajiny, s požadavkem přezkoumatelnosti správních podkladů, s principem prevence, s Evropskou úmluvou o krajině (2000), s metodickými požadavky SEA a s požadavkem objektivního a transparentního hodnocení vlivů koncepce. Dokumentace SEA je proto v této části nepřezkoumatelná. Návrh řešení: Požaduji přepracování metodiky hodnocení vlivů akcelerační oblasti AOV48 – Chrbonín na krajinný ráz a doplnění transparentního a objektivního metodického odůvodnění výsledného hodnocení. Současně požaduji jasné vymezení hodnoticích kritérií, stanovení limitů přijatelnosti zásahů, objektivní vysvětlení bodového hodnocení, doplnění regionálního vizuálního modelu, objektivní vyhodnocení kumulativních dopadů, transparentní posouzení souladu s krajskými krajinnými podklady a přezkoumatelné zdůvodnění závěrů SEA. Pokud nebude možné uvedené nedostatky objektivně a přezkoumatelně odstranit, požaduji vypuštění akcelerační oblasti AOV48 – Chrbonín a souvisejícího územního opatření z návrhu Změny č. 2 Územního rozvojového plánu ČR. **H) Veřejné zdraví a ochrana obyvatel** **Připomínka č. 65: Dětský domov Radenín jako chráněný receptor** Dokumentace SEA nedostatečně hodnotí dopady navržené akcelerační oblasti AOV48 – Chrbonín na Dětský domov Radenín, který představuje chráněný receptor se soustředěným pobytem zvlášť citlivé skupiny obyvatel. Podle veřejně dostupných informací samotného zařízení tvoří významnou část klientů děti s mentálním postižením různého stupně, kombinovaným postižením a poruchami autistického spektra. Součástí zařízení je rovněž základní škola se speciálním vzděláváním pro žáky se středně těžkým mentálním postižením a kombinovanými vadami. Posouzení vlivů na veřejné zdraví je založeno převážně na obecném předpokladu, že odstupová vzdálenost 500 m od akcelerační oblasti AOV48 – Chrbonín představuje dostatečnou ochranu obyvatel před hlukem a dalšími vlivy provozu větrných elektráren. Dokumentace však neobsahuje žádné individuální hodnocení dopadů na zařízení sociální péče ani neposuzuje specifickou zranitelnost dětí s mentálním nebo neurovývojovým postižením. Studie WHO Environmental Noise Guidelines for the European Region (2018) potvrzuje, že chráněná zařízení sociální a zdravotní péče vyžadují zvýšenou ochranu před dlouhodobou environmentální zátěží a že citlivé skupiny obyvatel mohou reagovat výrazně intenzivněji než běžná populace. Současně upozorňuje, že běžné hygienické limity nemusí dostatečně chránit psychickou pohodu zranitelných osob.	

Poř. č.	Připomínkové místo	Číslo jednací	Článek	AO	Připomínka	Vyhodnocení
					Chráněná zařízení sociální péče proto vyžadují zvýšenou ochranu a individuální hodnocení environmentálních vlivů. Studie van Kamp a van den Berg (2021) dále potvrzuje, že nízkofrekvenční hluk, amplitudová modulace, pulzující charakter zvuku a noční provoz větrných elektráren mohou být zvlášť zatěžující pro osoby se zvýšenou senzorickou citlivostí. Autoři současně uvádějí, že běžné akustické limity založené pouze na hodnotách dB(A) nemusí dostatečně chránit děti, osoby s neurologickou vulnerabilitou ani osoby s psychickou citlivostí a doporučují individuální zdravotní posouzení při umisťování větrných elektráren v blízkosti zařízení sociální a zdravotní péče. Studie Kirchhoff et al. (2022) potvrzuje, že pohyb rotorů, blikání překážkového osvětlení, výrazná vizuální dominance a proměna krajinného rámce mohou významně ovlivňovat psychickou pohodu obyvatel. Autoři současně uvádějí, že citlivější reakce bývají zaznamenány u osob s neurologickou zranitelností, psychickými obtížemi a zvýšenou senzorickou citlivostí. Evropské metodické doporučení WHO (2018) pro hodnocení chráněných receptorů současně uvádí, že zařízení sociální péče a zařízení pro děti s mentálním postižením vyžadují individuální posouzení zdravotních a psychosociálních dopadů a že standardní environmentální limity nemusí být pro ochranu těchto zařízení dostačující. Doporučeno je hodnotit nejen hluk, ale také vizuální podněty, vibrace, změny charakteru prostředí a dlouhodobou psychickou zátěž. Dokumentace SEA však žádné individuální posouzení Dětského domova Radenín neobsahuje. Nehodnotí specifickou citlivost dětí s mentálním postižením, neposuzuje psychosociální dopady dlouhodobého rušení, nehodnotí kombinované působení hluku a vizuální zátěže a neprokazuje, že odstupová vzdálenost 500 m skutečně zajistí ochranu tohoto chráněného receptoru. Závěr o zanedbatelných vlivech na veřejné zdraví proto není ve vztahu k Dětskému domovu Radenín dostatečně podložen a dokumentace v této části neumožňuje objektivně posoudit skutečné dopady návrhu na zvlášť citlivou skupinu obyvatel. Dokumentace SEA je proto v této části nepřezkoumatelná. Návrh řešení: Požaduji doplnění individuálního posouzení dopadů navržené akcelerační oblasti AOV48 – Chrbonín na Dětský domov Radenín jako chráněný receptor, včetně vyhodnocení hlukové zátěže, amplitudové modulace, vizuálních vlivů, překážkového osvětlení, kumulativních psychosociálních dopadů a specifické citlivosti dětí s mentálním postižením. Současně požaduji objektivní odborné doložení odstupové vzdálenosti od parku 250 m vysokých větrných elektráren, která skutečně poskytuje dostatečnou ochranu této zvlášť zranitelné skupině obyvatel. Pokud nebude možné uvedené nedostatky objektivně a přezkoumatelně odstranit, požaduji vypuštění akcelerační oblasti AOV48 – Chrbonín a souvisejícího územního opatření z návrhu Změny č. 2 Územního rozvojového plánu ČR. Připomínka č. 66: Nedostatečné vyhodnocení dlouhodobých zdravotních dopadů na obyvatelstvo Dokumentace SEA nedostatečně hodnotí dlouhodobé zdravotní dopady navržené akcelerační oblasti AOV48 – Chrbonín na obyvatelstvo dotčených obcí a okolní venkovské krajiny. Hodnocení vlivů na veřejné zdraví je v dokumentaci redukováno převážně na obecné konstatování o nepřekročení hygienických limitů hluku a na předpoklad dostatečné vzdálenosti obytné zástavby od akcelerační oblasti, aniž by bylo provedeno komplexní zdravotní vyhodnocení dlouhodobé expozice obyvatel hluku, psychosociální zátěži a dalším změnám životního prostředí, které mohou ovlivnit kvalitu života a zdravotní stav obyvatel dotčeného území.	

Poř. č.	Připomínkové místo	Číslo jednací	Článek	AO	Připomínka	Vyhodnocení
					SEA současně neobsahuje komplexní hodnocení dlouhodobé zdravotní zátěže obyvatel, vyhodnocení chronických psychosociálních dopadů, analýzu dlouhodobé stresové zátěže, hodnocení poruch spánku ani objektivní vyhodnocení kumulativních zdravotních vlivů více zařízení v území. Dokumentace přitom sama připouští možnost obtěžování obyvatel v noční době, přesto však bez dalšího uzavírá, že vlivy na veřejné zdraví budou zanedbatelné a hodnotí je bodovým hodnocením „0“. Takový závěr není podložen odpovídajícím zdravotním posouzením ani odbornou analýzou skutečných dlouhodobých dopadů na obyvatelstvo. Světová zdravotnická organizace (WHO) ve svých Environmental Noise Guidelines for the European Region potvrzuje, že environmentální hluk představuje významný problém veřejného zdraví a že hluk z větrných elektráren je spojován zejména s chronickým obtěžováním obyvatel, narušením spánku, stresovými reakcemi a zhoršením kvality života. WHO současně doporučuje minimalizovat dlouhodobou expozici obyvatel hluku z větrných elektráren, zejména v klidných venkovských oblastech s nízkou původní hlukovou zátěží. Systematická přehledová studie Freiberg et al. (2019) potvrzuje, že nejčastěji doloženými účinky dlouhodobé expozice hluku z větrných elektráren jsou chronické obtěžování, poruchy spánku, stresové reakce a zhoršení psychické pohody obyvatel. Aktualizovaný přehled UK Health Security Agency (2024) současně potvrzuje, že nejkonzistentnější vědecké důkazy existují právě pro souvislost mezi hlukem větrných elektráren, chronickým obtěžováním obyvatel a poruchami spánku. Studie Jalali et al. (2016) dále potvrzuje zhoršení kvality života a subjektivního zdravotního stavu obyvatel po uvedení větrných elektráren do provozu. Studie McBride et al. (2013) současně potvrzuje dlouhodobé zhoršení kvality života obyvatel žijících v blízkosti větrných elektráren i po více letech provozu zařízení. Studie Poulsen a Sørensen (2016) založená na rozsáhlých populačních datech z Dánska současně upozorňuje na souvislost mezi expozicí hluku z větrných elektráren a zvýšeným užíváním léků na spaní a dalšími zdravotními ukazateli. Státní zdravotní ústav současně uvádí, že dlouhodobé působení hluku je spojeno se zvýšenou stresovou zátěží, poruchami spánku, zvýšeným rizikem kardiovaskulárních onemocnění a zhoršením kvality života obyvatel. SEA však žádné odpovídající zdravotní hodnocení dlouhodobých psychosociálních a kumulativních vlivů neobsahuje a podstatnou část posouzení nepřípustně odkládá až do navazujících řízení. Takový postup je v rozporu s požadavkem komplexního posouzení vlivů koncepce již na úrovni SEA a neumožňuje objektivně posoudit skutečné dlouhodobé dopady návrhu na veřejné zdraví a kvalitu života obyvatel. Takový postup je v rozporu se zákonem č. 258/2000 Sb., o ochraně veřejného zdraví, se zákonem č. 100/2001 Sb., o posuzování vlivů na životní prostředí, s principem prevence a principem předběžné opatrnosti i s doporučeními WHO pro ochranu obyvatel před dlouhodobou environmentální hlukovou zátěží. Dokumentace SEA je proto v této části nepřezkoumatelná a skutkový stav nebyl dostatečně zjištěn. Návrh řešení: Požaduji doplnění komplexního hodnocení dlouhodobých zdravotních dopadů navržené akcelerační oblasti AOV48 – Chrbonín na obyvatelstvo, zejména vyhodnocení dlouhodobé psychosociální zátěže, hodnocení chronického obtěžování obyvatel, posouzení poruch spánku, vyhodnocení kumulativních zdravotních vlivů, analýzy dlouhodobé stresové zátěže a objektivního posouzení dopadů na kvalitu života obyvatel v dotčeném území. Pokud nebude možné uvedené nedostatky objektivně a přezkoumatelně odstranit, požaduji vypuštění akcelerační oblasti AOV48 – Chrbonín a souvisejícího územního opatření z návrhu Změny č. 2 Územního rozvojového plánu ČR.	

Poř. č.	Připomínkové místo	Číslo jednací	Článek	AO	Připomínka	Vyhodnocení
					Připomínka č. 67: Nepřezkoumatelnost závěrů o „zanedbatelném vlivu“ na veřejné zdraví Dokumentace SEA dospívá k závěru, že vlivy navržené akcelerační oblasti AOV48 – Chrbonín na veřejné zdraví budou „zanedbatelné“, aniž by byl tento závěr podložen konkrétním odborným posouzením, detailní akustickou studií nebo objektivně ověřitelnými daty. Dokumentace současně stanovuje bodové hodnocení „0“, přestože sama připouští možnost obtěžování obyvatel v noční době. SEA uvádí: „Předpokládaný zdroj hluku: max. 106 dB na jednu VTE, požadavek na vzdálenost od obytné zástavby min. 500 m (předpokládaná hluková zátěž v takové vzdálenosti cca 37 dB). Není předpoklad překračování hlukových limitů, možnost obtěžování v okrajové zástavbě v noční době. Vlivy na veřejné zdraví zanedbatelné. Bodové ohodnocení 0!“ Takový závěr je však založen pouze na obecných předpokladech a spekulativních modelech, nikoliv na konkrétním posouzení skutečných podmínek v území. Absence jednoznačných údajů o dlouhodobých zdravotních účincích nepředstavuje důkaz jejich neexistence. Přetrvávající odborné nejistoty týkající se dlouhodobého působení hluku, nízkofrekvenčního hluku, amplitudové modulace a psychosociálních dopadů neumožňují automaticky předpokládat nevýznamnost zdravotních účinků. Dokumentace neobsahuje konkrétní rozmístění větrných elektráren, návrh jejich počtu, model skutečného provozu zařízení, regionální hlukový model, scénářové hodnocení různých meteorologických podmínek ani objektivní vyhodnocení kumulativního působení více zdrojů hluku. Současně není zřejmé, z jakého odborného podkladu vychází tvrzení o předpokládané hlukové zátěži „cca 37 dB“ ve vzdálenosti 500 m, zejména s ohledem na skutečnost, že v České republice se obdobně vysoké a výkonné větrné elektrárny v současnosti prakticky nenacházejí a jejich akustické parametry se mohou významně lišit podle konkrétního typu zařízení, výkonu, výšky stožárů, meteorologických podmínek, terénu a kumulace více zdrojů. Stanovení odstupové vzdálenosti 500 m není založeno na standardizované metodice ani objektivním odborném modelu, ale podle informací z Ministerstva pro místní rozvoj (2026) vzniklo pouze na základě odborných diskusí mezi institucemi. Dokumentace proto neumožňuje přezkoumat, proč byla zvolena právě tato hodnota a nikoli jiná. Dokumentace současně nepředkládá žádné konkrétní akustické výpočty, mapy hlukové zátěže ani modely šíření hluku v území. Hodnocení je založeno převážně pouze na obecném předpokladu minimální vzdálenosti 500 m od obytné zástavby a na předpokladu, že samotné větrné elektrárny budou umístěny dále od hranice akcelerační oblasti. Takový postup je spekulativní a neumožňuje objektivně posoudit skutečné dopady návrhu na veřejné zdraví obyvatel. Pořizovatel současně v odůvodnění Změny č. 2 ÚRP sám připouští, že minimální odstup 500 m nebyl stanoven na základě objektivního zdravotního posouzení, ale především z důvodu dosažení výkonového cíle akceleračních oblastí. Dokumentace výslovně uvádí, že při větších odstupových vzdálenostech by většina akceleračních oblastí nesplnila požadovanou minimální rozlohu a nebylo by možné dosáhnout cílového výkonu 3 000 MW. Samotný pořizovatel tedy přiznává, že hranice 500 m představuje kompromis motivovaný energetickým cílem, nikoliv odborně doloženou hranicí bezpečné ochrany veřejného zdraví. Současně je nutné zdůraznit, že hygienické limity hluku nepředstavují bezpečný práh bez zdravotních dopadů, ale pouze společensky akceptovatelnou míru zdravotního rizika. Samotné splnění limitních hodnot proto automaticky neznamená absenci chronického obtěžování obyvatel, poruch spánku ani dalších psychosociálních dopadů dlouhodobé hlukové zátěže.	

Poř. č.	Připomínkové místo	Číslo jednací	Článek	AO	Připomínka	Vyhodnocení
					Dokumentace SEA navíc sama připouští, že podrobné hlukové studie mají být teprve zpracovány v navazujících řízeních. V podmínkách územního opatření se výslovně uvádí požadavek na „podrobnou hlukovou studii působení hluku na obytnou zástavbu zahrnující kumulativní působení ostatních existujících a povolených zdrojů hluku“. SEA tedy sama potvrzuje, že skutečné hlukové poměry a reálné dopady na obyvatelstvo nejsou v době pořizování dokumentace objektivně známy. Přesto bez odpovídajícího odborného podkladu uzavírá, že vlivy na veřejné zdraví budou zanedbatelné. Takový postup je v rozporu s požadavkem na řádné zjištění skutkového stavu a činí dokumentaci v této části nepřezkoumatelnou. Podle zákona č. 100/2001 Sb., o posuzování vlivů na životní prostředí, musí být vlivy koncepce na obyvatelstvo a veřejné zdraví objektivně vyhodnoceny již na úrovni SEA. Nelze připustit, aby byly zásadní otázky ochrany veřejného zdraví teprve dodatečně zjišťovány až v navazujících řízeních, pokud právě jejich výsledky mohou zásadním způsobem ovlivnit přijatelnost celé akcelerační oblasti. Současně je nutno zdůraznit, že samotné splnění hygienických limitů hluku automaticky neznamená absenci zdravotních dopadů. WHO i další odborné studie potvrzují, že dlouhodobé obtěžování obyvatel, poruchy spánku a psychosociální dopady mohou vznikat i při formálním splnění hygienických limitů hluku. Současně je nutné zdůraznit, že podle Autorizačního návodu Státního zdravotního ústavu k hodnocení zdravotních rizik expozice hluku (2017) musí být hodnocení zdravotních rizik založeno na metodice HRA (Health Risk Assessment), která zahrnuje identifikaci nebezpečnosti, charakterizaci nebezpečnosti, hodnocení expozice a charakterizaci rizika. Metodika současně požaduje zohlednění intenzity hluku, velikosti exponované populace a dalších okolností a vlivů, které modifikují působení hluku. Dokumentace SEA však neobsahuje detailní hodnocení expozice obyvatel, nehodnotí meteorologické podmínky, neřeší amplitudovou modulaci, nehodnotí nízkofrekvenční hluk ani neobsahuje objektivní charakterizaci zdravotních rizik. SEA tak neodpovídá základním požadavkům metodiky hodnocení zdravotních rizik používané v ochraně veřejného zdraví. Takový postup je v rozporu se zákonem č. 100/2001 Sb., o posuzování vlivů na životní prostředí, se zákonem č. 258/2000 Sb., o ochraně veřejného zdraví, s principem prevence a principem předběžné opatrnosti i s požadavkem na dostatečné zjištění skutkového stavu. Dokumentace SEA je proto v této části nepřezkoumatelná. Návrh řešení: Požaduji doplnění detailního regionálního hlukového modelu, konkrétního akustického posouzení navržené akcelerační oblasti, modelu rozmístění a provozu větrných elektráren, vyhodnocení kumulativních hlukových vlivů, scénářového hodnocení různých meteorologických podmínek a objektivního vyhodnocení skutečných dopadů na veřejné zdraví obyvatel. Pokud nebude možné uvedené nedostatky objektivně a přezkoumatelně odstranit, požaduji vypuštění akcelerační oblasti AOV48 – Chrbonín a souvisejícího územního opatření z návrhu Změny č. 2 Územního rozvojového plánu ČR. **Připomínka č. 68: Absence komplexního posouzení hlukové zátěže a kumulativních vlivů** Dokumentace SEA neobsahuje komplexní posouzení hlukové zátěže navržené akcelerační oblasti AOV48 – Chrbonín a současně nedostatečně hodnotí kumulativní působení více větrných elektráren v území. Hodnocení vlivů na veřejné zdraví je založeno převážně na obecných předpokladech a na modelovém odhadu hlukové zátěže jednotlivé větrné elektrárny, aniž by byly objektivně posouzeny skutečné podmínky provozu rozsáhlé akcelerační oblasti.	

Poř. č.	Připomínkové místo	Číslo jednací	Článek	AO	Připomínka	Vyhodnocení
					Posouzení kumulativních účinků postrádá nezbytné vstupy, protože není znám skutečný počet zařízení, jejich umístění ani rozsah souvisejících staveb. Dokumentace hodnotí součet vlivů bez znalosti objektů, jejichž účinky mají být sčítány. SEA současně neobsahuje regionální model hlukové zátěže, scénářové hodnocení kumulace více zařízení, posouzení dlouhodobé noční expozice, hodnocení amplitudové modulace, vyhodnocení nízkofrekvenčního hluku a infrazvuku ani objektivní vyhodnocení vlivu meteorologických podmínek a orografie území na šíření hluku. Dokumentace přitom sama připouští, že v navazujících řízeních bude nutné zpracovat podrobnou hlukovou studii zahrnující kumulativní působení ostatních existujících a povolených zdrojů hluku. Tím SEA současně potvrzuje, že skutečné hlukové poměry v území nejsou v době pořizování dokumentace objektivně známy. Hodnocení je navíc založeno převážně pouze na běžných A-vážených hlukových veličinách, aniž by byly odpovídajícím způsobem posouzeny specifické složky hluku typické pro provoz větrných elektráren, zejména amplitudová modulace, pulzní charakter hluku, nízkofrekvenční hluk, infrazvuk, proměnlivost hlukové zátěže v noční době a změny šíření hluku v závislosti na meteorologických podmínkách. Studie Møller a Pedersen (2011) potvrzuje, že velké větrné elektrárny produkují významný podíl nízkofrekvenčního hluku, který může být běžnými metodami hodnocení hluku podhodnocován. Autoři současně upozorňují, že nízkofrekvenční složky hluku mohou být významným faktorem obtěžování obyvatel, zejména ve venkovských oblastech s nízkou původní hlukovou zátěží. Studie Hansen, Zajamšek a Hansen (2017) dále potvrzuje, že větrné elektrárny produkují nízkofrekvenční hluk a infrazvukové složky, jejichž šíření a vnímání je výrazně ovlivňováno konkrétními podmínkami v území, zejména meteorologií, směrem větru, stabilitou atmosféry a konfigurací terénu. Studie potvrzuje význam amplitudové modulace hluku větrných elektráren, zejména v noční době a při specifických meteorologických podmínkách. Studie současně upozorňuje, že amplitudová modulace představuje významný faktor subjektivního obtěžování obyvatel. Studie Chiu et al. (2021) současně upozorňuje, že běžné postupy hodnocení hluku nemusí dostatečně postihnout nízkofrekvenční složky hluku z větrných elektráren a že přesné vyhodnocení vyžaduje detailní modelování konkrétních podmínek v území. Studie Michaud et al. (2018) dále potvrzuje souvislost mezi specifickými charakteristikami hluku větrných elektráren, zejména amplitudovou modulací a pulzním charakterem zvuku, a zvýšeným výskytem poruch spánku a subjektivního rušení obyvatel. Přehledová studie van Kamp a van den Berg (2021) současně potvrzuje, že dlouhodobé obtěžování obyvatel hlukem větrných elektráren významně souvisí právě s amplitudovou modulací, proměnlivostí hluku, nočním provozem a dlouhodobou změnou životního prostředí. Studie Health Canada (2014) uvádí, že se zvyšující se expozicí hluku větrných elektráren rostla míra významného obtěžování obyvatel („high annoyance“). Studie zdůrazňuje, že hodnocení dopadů nemá být založeno pouze na administrativně stanovené vzdálenosti od zdroje, ale na reálné hlukové expozici a místních podmínkách prostředí. Studie Michaud et al. (2016) dále uvádí, že hluk větrných elektráren představuje komplexní akustický jev, jehož působení nelze hodnotit pouze prostřednictvím prosté vzdálenosti od zdroje. Výsledky potvrzují vztah mezi úrovní hluku a subjektivním obtěžováním obyvatel, přičemž samotné zdravotní ukazatele vykazovaly složitější souvislosti. Studie Colas et al. (2025) uvádí, že vzájemné aerodynamické interakce mezi turbínami (wake efekt) mohou zvyšovat amplitudovou modulaci a lokálně zesilovat hlukovou zátěž v území. Autoři upozorňují, že	

Poř. č.	Připomínkové místo	Číslo jednací	Článek	AO	Připomínka	Vyhodnocení
					modely založené na hodnocení izolovaných turbín nemusí tyto jevy zachycovat, což může vést k podhodnocení skutečné hlukové expozice. SEA však žádné odpovídající komplexní hodnocení těchto specifických faktorů neobsahuje. Dokumentace současně neposuzuje reálné kumulativní působení většího počtu větrných elektráren v rámci celé akcelerační oblasti ani vliv konkrétních meteorologických podmínek a orografie území na šíření hluku směrem k obytné zástavbě. Takový postup neumožňuje objektivně posoudit skutečné dlouhodobé dopady návrhu na veřejné zdraví a kvalitu života obyvatel. Významným faktorem je rovněž charakter dotčeného území jako klidné venkovské krajiny s nízkou původní hlukovou zátěží. V takovém prostředí může být subjektivní obtěžování hlukem větrných elektráren výrazně vyšší než v běžném městském prostředí, neboť kontrast mezi základní hladinou hluku a provozem zařízení je podstatně výraznější. Dokumentace SEA však tuto specifickou charakteristiku území vůbec nezohledňuje a neposuzuje vliv dlouhodobé změny akustického charakteru krajiny na kvalitu života obyvatel. Nedostatečnost dokumentace SEA potvrzují i metodické podklady Ministerstva zdravotnictví (2017), podle kterých musí správná strategie měření a hodnocení hluku zohledňovat meteorologické podmínky, topografické podmínky, provozní podmínky zdroje i prostorovou dispozici území. Dokumentace SEA však neobsahuje detailní hodnocení orografických podmínek, neřeší noční meteorologické situace, nehodnotí vliv inverzí ani neobsahuje objektivní model šíření hluku v konkrétním území. Takový postup je v rozporu se zákonem č. 100/2001 Sb., o posuzování vlivů na životní prostředí, se zákonem č. 258/2000 Sb., o ochraně veřejného zdraví, s doporučeními WHO pro ochranu obyvatel před dlouhodobou hlukovou zátěží i s principem prevence a principem předběžné opatrnosti. Dokumentace SEA je proto v této části nepřezkoumatelná a skutkový stav nebyl dostatečně zjištěn. Návrh řešení: Požaduji doplnění regionálního modelu hlukové zátěže, komplexního posouzení kumulativních hlukových vlivů více větrných elektráren, scénářového hodnocení různých meteorologických podmínek, vyhodnocení vlivu orografie území na šíření hluku, posouzení amplitudové modulace, hodnocení nízkofrekvenčního hluku a infrazvuku, vyhodnocení dlouhodobé noční expozice a objektivního posouzení dopadů na veřejné zdraví obyvatel. Pokud nebude možné uvedené nedostatky objektivně a přezkoumatelně odstranit, požaduji vypuštění akcelerační oblasti AOV48 – Chrbonín a souvisejícího územního opatření z návrhu Změny č. 2 Územního rozvojového plánu ČR. Připomínka č. 69: Nedostatečné odstupové vzdálenosti od obytné zástavby Dokumentace SEA v části věnované obyvatelstvu, hluku a veřejnému zdraví uvádí, že nejbližší obytná zástavba se nachází ve vzdálenostech nad 500 m od akcelerační oblasti AOV48 – Chrbonín, a na tomto základě dovozuje, že vlivy na veřejné zdraví budou zanedbatelné. SEA konkrétně uvádí: „Nejbližší zástavba: Radonín, Chrbonín, Vlčeves – nad 500 m.“ Dokumentace však současně sama připouští, že ve Vlčevsi, Pazderně, Radeníně a Kozmicích se nacházejí rekreační objekty do 500 m. A dále uvádí možnost obtěžování hlukem v okrajové zástavbě v noční době a v místech viditelnosti VTE od obytné zástavby vystavení obyvatelstva flicker efektu. Tvrzení SEA o odstupu obytné zástavby nad 500 m je tedy již vnitřně rozporné.	

Poř. č.	Připomínkové místo	Číslo jednací	Článek	AO	Připomínka	Vyhodnocení
					Současně však dokumentace podstatným způsobem podhodnocuje skutečný počet obytných objektů nacházejících se ve vzdálenosti kratší než 500 m od hranice akcelerační oblasti. Ve skutečnosti se v dotčeném území nachází výrazně více obytných staveb, které jsou od hranice AOV48 – Chrbonín vzdáleny méně než 500 m. Jedná se zejména o rodinné domy a trvale obývané rekreační objekty: – bezprostředně u hranice AOV48 – k.ú. Kozmice – pod hranicí 300 m – k.ú. Terezín – pod hranicí 400 m – k.ú. Vlčeves – pod hranicí 500 m – k.ú. Hroby ; , k.ú. Vlčeves ; , k.ú. Radenín Při podrobnějším posouzení okolní zástavby je zřejmé, že pásmo 500 m od hranice akcelerační oblasti zasahuje také další souvisle obydlené části dotčených sídel. V těsné blízkosti této hranice se nachází rodinné domy v obcích Chrbonín, Kozmice, Radenín, Terezín a Vlčeves, které dokumentace SEA rovněž nezohledňuje nebo dostatečně nevyhodnocuje. Jedná se zejména o rozsáhlejší soubory rodinných domů podél místních komunikací v Chrboníně, Radeníně a Vlčevsi, dále o objekty v k. ú. Kozmice, v k. ú. Terezín, v místní části Svatá Anna a dále ve Vlčevsi. Tyto objekty představují další obytnou zástavbu nacházející se v bezprostředním okolí akcelerační oblasti AOV48, jejíž existence významně zvyšuje počet obyvatel potenciálně dotčených budoucí výstavbou a provozem větrných elektráren. Dokumentace SEA však neprokazuje, že byly všechny tyto objekty identifikovány a zahrnuty do hodnocení vlivů na obyvatelstvo, kvalitu bydlení, krajinný ráz a sociální přijatelnost návrhu. Tím dochází k podhodnocení skutečné intenzity střetu navrhované akcelerační oblasti AOV48 – Chrbonín s obytnou funkcí území. Dokumentace SEA současně vůbec neřeší skutečnost, že ochrana obyvatel se nevztahuje pouze na samotné stavby, ale také na jejich chráněné venkovní prostory, zejména zahrady, dvory a další bezprostředně užívané části obytného prostředí. Posuzování vzdáleností pouze od obvodových zdí staveb proto významně zkresluje skutečný rozsah dotčeného obytného území. Dalším zásadním problémem je nepřesnost samotných mapových podkladů. Dokumentace pracuje s příliš velkým měřítkem výkresů akcelerační oblasti a neumožňuje přesné porovnání hranic AOV48 – Chrbonín s katastrální mapou a skutečným umístěním obytných objektů. V důsledku toho nelze objektivně ověřit skutečné vzdálenosti mezi hranicí akcelerační oblasti a konkrétní obytnou zástavbou. SEA současně nepředkládá žádné odborné zdůvodnění, proč má být právě vzdálenost 500 m považována za dostatečnou z hlediska ochrany veřejného zdraví. Dokumentace pracuje s touto hodnotou jako s univerzálním kritériem, aniž by objektivně hodnotila konkrétní podmínky území, zejména konfiguraci terénu, meteorologické podmínky, kumulaci více zařízení, šíření hluku v noční době, amplitudovou modulaci, nízkofrekvenční hluk a specifický charakter venkovské krajiny s nízkou původní hlukovou zátěží. Takový postup je odborně neodůvodněný. Dokumentace současně nepředkládá žádné objektivní odborné zdůvodnění, proč má být právě vzdálenost 500 m považována za dostatečnou z hlediska ochrany veřejného zdraví. Samotný pořizovatel přitom v odůvodnění Změny č. 2 ÚRP připouští, že větší odstupové vzdálenosti nebyly použity především proto, že by akcelerační oblasti nesplnily požadovaný výkonový cíl. Minimální odstup tak nebyl stanoven na základě zdravotních kritérií, ale jako kompromis umožňující dosažení energetických cílů návrhu. Současně je nutné zdůraznit, že samotné splnění hygienických limitů hluku automaticky neznamená absenci zdravotních dopadů.	

Poř. č.	Připomínkové místo	Číslo jednací	Článek	AO	Připomínka	Vyhodnocení
					Světová zdravotnická organizace (WHO) upozorňuje, že environmentální hluk představuje významný faktor ovlivňující veřejné zdraví i při úrovních expozice, které nemusí překračovat běžné hygienické limity. Dokument Environmental Noise Guidelines for the European Region (2018) uvádí, že dlouhodobá expozice environmentálnímu hluku je spojována zejména s obtěžováním obyvatel, poruchami spánku, zvýšenou stresovou zátěží a dalšími nepříznivými zdravotními účinky, přičemž doporučené hodnoty WHO vycházejí z principu prevence těchto dopadů ještě před dosažením úrovní považovaných za hygienicky nepřípustné. V odborné praxi posuzování vlivů větrných elektráren na životní prostředí jsou přitom běžně uvažovány i výrazně větší odstupové vzdálenosti, zpravidla kolem 1000 m, přičemž kratší vzdálenosti vyžadují detailní individuální posouzení konkrétních podmínek v území. Samotná vzdálenost 500 m proto nemůže být bez dalšího považována za automaticky bezpečnou hranici z hlediska ochrany veřejného zdraví. Současně je nutné zdůraznit, že hygienické limity hluku nepředstavují bezpečný práh bez zdravotních dopadů, ale pouze společensky akceptovatelnou míru zdravotního rizika. Samotné splnění limitních hodnot proto automaticky neznamená, že nedochází k obtěžování obyvatel, narušení pohody bydlení nebo jiným zdravotním dopadům. Paušální stanovení vzdálenosti 500 m bez individuálního posouzení konkrétních podmínek území proto nemůže zajistit odpovídající ochranu veřejného zdraví. Dokumentace SEA však žádné takové individuální posouzení neobsahuje a své závěry zakládá převážně pouze na obecném předpokladu vzdálenosti od obytné zástavby. Takový postup neumožňuje objektivně posoudit skutečné dopady návrhu na veřejné zdraví obyvatel. Takový postup je v rozporu se zákonem č. 258/2000 Sb., o ochraně veřejného zdraví, se zákonem č. 100/2001 Sb., o posuzování vlivů na životní prostředí, s požadavkem na dostatečné zjištění skutkového stavu i s principem prevence a principem předběžné opatrnosti. Dokumentace SEA je proto v této části nepřezkoumatelná. Návrh řešení: Požaduji objektivní přezkoumání skutečných odstupových vzdáleností obytné zástavby od hranice akcelerační oblasti, doplnění přesných mapových podkladů umožňujících ověření vzdáleností vůči katastrální mapě, vyhodnocení chráněných venkovních prostor staveb, individuální posouzení hlukových dopadů na všechny obytné objekty nacházející se v blízkosti AOV48 – Chrbonín a odborné zdůvodnění navržené odstupové vzdálenosti z hlediska ochrany veřejného zdraví. Pokud nebude možné uvedené nedostatky objektivně a přezkoumatelně odstranit, požaduji vypuštění akcelerační oblasti AOV48 – Chrbonín a souvisejícího územního opatření z návrhu Změny č. 2 Územního rozvojového plánu ČR. **Připomínka č. 70: Nepřípustné odložení zdravotního hodnocení do navazujících řízení** Dokumentace SEA nepřípustně odkládá podstatnou část posouzení vlivů na veřejné zdraví až do navazujících řízení, přestože právě tyto vlivy představují jednu z klíčových otázek přijatelnosti navržené akcelerační oblasti AOV48 – Chrbonín. SEA sama výslovně uvádí, že podrobná hluková studie bude zpracována až v navazujících řízeních, režim provozu větrných elektráren bude stanoven až na základě budoucích akustických posouzení, kumulativní působení hluku bude řešeno až následně a další konkrétní podmínky ochrany obyvatel budou teprve dodatečně dopracovány. V podmínkách územního opatření je konkrétně uvedeno: „Pro navazující řízení dle stavebního zákona zpracovat podrobnou hlukovou studii působení hluku na obytnou zástavbu (chráněné venkovní prostory)	

Poř. č.	Připomínkové místo	Číslo jednací	Článek	AO	Připomínka	Vyhodnocení
					zahrnující kumulativní působení ostatních existujících a povolených (a plánovaných zařazených v databázi) zdrojů hluku a na jejím základě zpracovat režim provozu VTE.“ SEA tedy sama potvrzuje, že skutečné hlukové poměry v území nejsou v době pořizování dokumentace známy, kumulativní vlivy nejsou objektivně vyhodnoceny, dopady provozu na obyvatelstvo nebyly reálně posouzeny a podstatné otázky ochrany veřejného zdraví mají být teprve dodatečně zjišťovány. Takový postup je však v rozporu se samotným smyslem procesu SEA. Nelze připustit, aby byly zásadní otázky ochrany veřejného zdraví teprve dodatečně zjišťovány až v navazujících řízeních, pokud právě jejich výsledky mohou zásadním způsobem ovlivnit přijatelnost celé akcelerační oblasti. Posouzení vlivů na veřejné zdraví musí být provedeno již na úrovni SEA, tedy ve fázi, kdy ještě může reálně ovlivnit rozhodování o samotné přijatelnosti návrhu koncepce. Posouzení vlivů koncepce na životní prostředí a veřejné zdraví má být provedeno již na úrovni strategického hodnocení, tedy v okamžiku, kdy je ještě možné objektivně posoudit přijatelnost samotného návrhu koncepce a případně rozhodnout o jeho změně nebo vypuštění. Nelze připustit, aby byly zásadní otázky ochrany veřejného zdraví přesouvány až do navazujících řízení, pokud právě jejich výsledky mohou zásadním způsobem ovlivnit přijatelnost celé akcelerační oblasti. Dokumentace SEA současně neobsahuje konkrétní akustický model území, regionální hlukový model, scénářové hodnocení provozu, detailní posouzení nočního provozu, objektivní vyhodnocení amplitudové modulace ani hodnocení dlouhodobých psychosociálních dopadů na obyvatelstvo. Přesto dokumentace uzavírá, že vlivy na veřejné zdraví budou zanedbatelné. Takový závěr je však činěn bez odpovídajícího skutkového podkladu. Obdobně je do budoucích řízení odkládáno také hodnocení dalších významných vlivů na obyvatelstvo, zejména konkrétní režim provozu větrných elektráren, monitoring hlukové zátěže, podrobné posouzení kumulativních vlivů i detailní hodnocení stroboskopického efektu a dalších specifických dopadů provozu VTE. SEA tak ve skutečnosti nehodnotí konkrétní dopady navržené akcelerační oblasti, ale pouze předpokládá, že případné problémy budou vyřešeny až následně v navazujících řízeních. Takový postup je v rozporu s principem prevence a principem předběžné opatrnosti. Metodika SEA přitom vyžaduje, aby byly významné vlivy koncepce identifikovány, vyhodnoceny a posouzeny již na strategické úrovni. Není přípustné, aby byly podstatné nejistoty týkající se ochrany veřejného zdraví ponechány bez odpovídajícího vyhodnocení s tím, že budou řešeny až v budoucnu. Judikatura správních soudů (např. rozsudky NSS č.j. 1 Ao 7/2011-526 a č.j. 7 Ao 7/2010-133) současně dlouhodobě potvrzuje, že nelze odkládat posouzení zásadních vlivů záměru nebo koncepce do navazujících řízení, pokud právě tyto vlivy mohou ovlivnit samotnou přijatelnost návrhu. Posouzení musí být provedeno v takové fázi přípravy, kdy ještě může reálně ovlivnit rozhodování o koncepci. Dokumentace SEA však v této části pracuje převážně pouze s obecnými předpoklady a neurčitými budoucími podmínkami, aniž by objektivně vyhodnotila skutečné dopady návrhu na veřejné zdraví obyvatel. Takový postup činí dokumentaci SEA v této části nepřezkoumatelnou. Takový postup je v rozporu se zákonem č. 100/2001 Sb., o posuzování vlivů na životní prostředí, se zákonem č. 258/2000 Sb., o ochraně veřejného zdraví, s principem prevence, s principem předběžné opatrnosti i s požadavkem na dostatečné zjištění skutkového stavu. Návrh řešení:	

Poř. č.	Připomínkové místo	Číslo jednací	Článek	AO	Připomínka	Vyhodnocení
					Požaduji doplnění komplexního zdravotního hodnocení již na úrovni SEA, zpracování detailního regionálního hlukového modelu, vyhodnocení kumulativních vlivů více větrných elektráren, posouzení nočního provozu, vyhodnocení amplitudové modulace, nízkofrekvenčního hluku a infrazvuku, objektivní posouzení stroboskopického efektu a vyhodnocení skutečných dlouhodobých dopadů návrhu na veřejné zdraví obyvatel ještě před schválením akcelerační oblasti. Pokud nebude možné uvedené nedostatky objektivně a přezkoumatelně odstranit, požaduji vypuštění akcelerační oblasti AOV48 – Chrbonín a souvisejícího územního opatření z návrhu Změny č. 2 Územního rozvojového plánu ČR. **Připomínka č. 71: Poruchy spánku, chronické obtěžování a psychosociální dopady** Dokumentace SEA nedostatečně hodnotí dlouhodobé psychosociální dopady provozu větrných elektráren na obyvatelstvo dotčeného území. Hodnocení vlivů na veřejné zdraví je redukováno převážně na obecné posouzení hygienických limitů hluku, aniž by byly odpovídajícím způsobem vyhodnoceny dlouhodobé účinky chronického obtěžování obyvatel, narušení spánku, stresové zátěže a změn kvality života. SEA přitom sama připouští možnost obtěžování obyvatel v noční době, současně však bez odpovídajícího odborného podkladu uzavírá, že vlivy na veřejné zdraví budou zanedbatelné. Dokumentace neobsahuje hodnocení dlouhodobého subjektivního obtěžování obyvatel, posouzení chronické stresové zátěže, analýzu narušení spánku, hodnocení dopadů změny charakteru životního prostředí ani posouzení dlouhodobých psychosociálních dopadů na kvalitu života obyvatel venkovského území. Takový postup je nedostatečný. Světová zdravotnická organizace (WHO) ve svých Environmental Noise Guidelines for the European Region (2018) potvrzuje, že environmentální hluk představuje významný problém veřejného zdraví a že hluk z větrných elektráren je spojován zejména s chronickým obtěžováním obyvatel, poruchami spánku, stresovými reakcemi a zhoršením kvality života. Přehledová studie van Kamp a van den Berg (2021) potvrzuje, že nejkonzistentnější vědecké důkazy existují právě pro souvislost mezi hlukem větrných elektráren, subjektivním obtěžováním obyvatel, poruchami spánku a dlouhodobou psychosociální zátěží. Autoři současně upozorňují, že intenzita obtěžování není závislá pouze na samotné hladině hluku, ale také na amplitudové modulaci, nočním provozu, proměnlivosti hluku a dlouhodobé změně životního prostředí. Systematická přehledová studie Onakpoya et al. (2015) potvrzuje souvislost mezi provozem větrných elektráren a zvýšeným výskytem poruch spánku, subjektivního obtěžování, stresových reakcí, zhoršené psychické pohody a snížení kvality života obyvatel. Studie Pedersen a Persson Waye (2004, 2007) potvrzují, že hluk větrných elektráren je obyvateli vnímán jako významně rušivější než jiné běžné zdroje environmentálního hluku při srovnatelných hladinách hlukové zátěže. Autoři upozorňují zejména na význam amplitudové modulace, pulzního charakteru hluku, nočního provozu a specifického charakteru venkovského prostředí s nízkou původní hlukovou zátěží. Studie Shepherd et al. (2014) potvrzuje významné zhoršení kvality života obyvatel žijících v blízkosti větrných elektráren, zejména v oblastech psychické pohody, kvality spánku, možnosti relaxace a celkové spokojenosti s životním prostředím. Studie Jalali et al. (2016) dále potvrzuje zhoršení kvality života a subjektivního zdravotního stavu obyvatel po uvedení větrných elektráren do provozu. Autoři zaznamenali významné změny zejména v oblasti psychické pohody, kvality spánku a subjektivního vnímání zdraví.	

Poř. č.	Připomínkové místo	Číslo jednací	Článek	AO	Připomínka	Vyhodnocení
					Přehledová studie Freiberg et al. (2019) současně potvrzuje, že nejčastěji doloženými účinky dlouhodobé expozice hluku z větrných elektráren jsou chronické obtěžování, poruchy spánku, stresové reakce a zhoršení psychické pohody obyvatel. O to významnější je požadavek na důslednou ochranu citlivých skupin obyvatel, zejména dětí, seniorů, osob s chronickými zdravotními obtížemi, osob s poruchami spánku a dalších osob citlivých na dlouhodobou hlukovou a psychosociální zátěž. Právě u těchto skupin může dlouhodobé působení hluku, nočního provozu, amplitudové modulace a chronického obtěžování představovat významnější zásah do kvality života, psychické pohody a zdravotního stavu než u běžné populace. Dokumentace SEA však žádné specifické posouzení dopadů na citlivé skupiny obyvatel neobsahuje. SEA však žádné odpovídající hodnocení těchto dlouhodobých psychosociálních dopadů neobsahuje. Dokumentace současně vůbec nehodnotí dlouhodobé změny charakteru životního prostředí, narušení klidového charakteru krajiny, změnu subjektivního vnímání domova ani dlouhodobé psychologické dopady spojené s industrializací venkovského prostoru. Takový postup neumožňuje objektivně posoudit skutečné dopady návrhu na veřejné zdraví a kvalitu života obyvatel. Současně je nutné zdůraznit, že samotné splnění hygienických limitů hluku automaticky neznamená absenci zdravotních dopadů. WHO potvrzuje, že chronické obtěžování obyvatel, poruchy spánku a psychosociální dopady mohou vznikat i při formálním splnění hygienických limitů hluku. Dokumentace SEA se však s těmito skutečnostmi nevypořádává a bez odpovídajícího odborného podkladu uzavírá, že vlivy na veřejné zdraví budou zanedbatelné. Dokumentace SEA současně pracuje s vnitřně rozporným závěrem, kdy sama připouští možnost obtěžování obyvatel v noční době, avšak bez odpovídajícího odborného podkladu současně uzavírá, že vlivy na veřejné zdraví budou zanedbatelné a hodnotí je bodovým hodnocením „0“. Takový závěr není objektivně odůvodněn a činí dokumentaci v této části nepřezkoumatelnou. Takový postup je v rozporu se zákonem č. 258/2000 Sb., o ochraně veřejného zdraví, se zákonem č. 100/2001 Sb., o posuzování vlivů na životní prostředí, s doporučeními WHO pro ochranu obyvatel před environmentálním hlukem i s principem prevence a principem předběžné opatrnosti. Dokumentace SEA je proto v této části nepřezkoumatelná a skutkový stav nebyl dostatečně zjištěn. Návrh řešení: Požaduji doplnění komplexního hodnocení psychosociálních dopadů provozu větrných elektráren, posouzení dlouhodobého chronického obtěžování obyvatel, hodnocení poruch spánku, analýzy dlouhodobé stresové zátěže, posouzení dopadů změny charakteru životního prostředí a objektivního vyhodnocení vlivů návrhu na kvalitu života obyvatel dotčeného území. Pokud nebude možné uvedené nedostatky objektivně a přezkoumatelně odstranit, požaduji vypuštění akcelerační oblasti AOV48 – Chrbonín a souvisejícího územního opatření z návrhu Změny č. 2 Územního rozvojového plánu ČR. **Připomínka č. 72: Nízkofrekvenční hluk, infrazvuk a amplitudová modulace** Dokumentace SEA prakticky nehodnotí problematiku nízkofrekvenčního hluku, infrazvuku a amplitudové modulace hluku větrných elektráren, přestože právě tyto složky představují jednu z nejvýznamnějších odborných otázek při posuzování vlivů větrných elektráren na obyvatelstvo a veřejné zdraví. Hodnocení hlukové zátěže v SEA je založeno převážně pouze na obecných A-vážených hlukových veličinách (LAeq), aniž by dokumentace objektivně vyhodnotila nízkofrekvenční složky hluku, infrazvuk,	

Poř. č.	Připomínkové místo	Číslo jednací	Článek	AO	Připomínka	Vyhodnocení
					amplitudovou modulaci, pulzní charakter hluku, proměnlivost hlukové zátěže v noční době ani vliv konkrétních meteorologických podmínek na šíření těchto složek hluku. Dokumentace současně neobsahuje spektrální analýzu hluku, model šíření nízkofrekvenčního hluku, hodnocení amplitudové modulace ani objektivní vyhodnocení dlouhodobé noční expozice obyvatel těmto specifickým složkám hluku. Takový postup je nedostatečný. Studie Møller a Pedersen (2011) potvrzuje, že velké větrné elektrárny produkují významný podíl nízkofrekvenčního hluku, který může být běžnými metodami hodnocení hluku podhodnocován. Autoři současně upozorňují, že standardní A-vážené hodnocení hluku nemusí odpovídajícím způsobem zachytit specifické nízkofrekvenční složky hluku produkované velkými větrnými elektrárnami. Studie Hansen, Zajamšek a Hansen (2017) dále potvrzuje, že větrné elektrárny produkují nízkofrekvenční hluk a infrazvukové složky, jejichž šíření a subjektivní vnímání je výrazně ovlivňováno meteorologickými podmínkami, stabilitou atmosféry, směrem větru, konfigurací terénu a nočními provozními podmínkami. Studie Chiu et al. (2020) upozorňuje, že běžné postupy hodnocení hluku nemusí dostatečně postihnout nízkofrekvenční složky hluku z větrných elektráren a že přesné vyhodnocení vyžaduje detailní modelování konkrétních podmínek v území, včetně meteorologických vlivů a šíření hluku v různých frekvenčních pásmech. Studie Michaud et al. (2018) současně potvrzuje souvislost mezi specifickými charakteristikami hluku větrných elektráren, zejména amplitudovou modulací a pulzním charakterem zvuku, a zvýšeným výskytem poruch spánku, subjektivního rušení a obtěžování obyvatel. Studie Nguyen, Hansen a Zajamšek (2022) dále potvrzuje, že amplitudová modulace představuje významný faktor subjektivního obtěžování obyvatel a že její intenzita se významně mění zejména v noční době, při specifických meteorologických podmínkách a při určitých směrech proudění vzduchu. SEA však žádné odpovídající hodnocení amplitudové modulace, nízkofrekvenčního hluku ani infrazvuku neobsahuje. Dokumentace současně vůbec nehodnotí, zda běžné LAeq limity použité v SEA odpovídajícím způsobem zachycují skutečnou hlukovou zátěž obyvatel vystavených dlouhodobému provozu rozsáhlého souboru větrných elektráren. Současně je významné, že české metodické podklady Ministerstva zdravotnictví (2017) a Státního zdravotního ústavu (2017) samy výslovně počítají s měřením infrazvuku a nízkofrekvenčních složek hluku. Metodický návod Ministerstva zdravotnictví pro měření a hodnocení hluku v mimopracovním prostředí přímo odkazuje na normu ČSN ISO 7196 (1997) pro měření infrazvuku a stanovuje technické požadavky pro jeho měření a vyhodnocení. České zdravotnické metodiky tedy samy potvrzují odbornou významnost této problematiky. Dokumentace SEA však žádné odpovídající hodnocení infrazvuku ani nízkofrekvenčních složek hluku neobsahuje. To je zvlášť významné v případě venkovského území s nízkou původní hlukovou zátěží, kde mohou být nízkofrekvenční a amplitudově modulované složky hluku subjektivně vnímány výrazně intenzivněji než v běžném městském prostředí. Dokumentace SEA současně nehodnotí dlouhodobou noční expozici, kumulativní působení více větrných elektráren, proměnlivost hluku v čase ani možné zesílení specifických frekvenčních složek v závislosti na meteorologických podmínkách a konfiguraci terénu. Takový postup neumožňuje objektivně posoudit skutečné dopady návrhu na veřejné zdraví obyvatel. Současně je nutné zdůraznit, že odborná literatura zabývající se zdravotními dopady hluku z větrných elektráren, včetně dokumentů WHO (2018) a přehledových studií Van Kamp a Van den Berg (2021) či Møller a Pedersen (2011), nepovažuje otázku dlouhodobých účinků nízkofrekvenčního hluku a	

Poř. č.	Připomínkové místo	Číslo jednací	Článek	AO	Připomínka	Vyhodnocení
					amplitudové modulace za zcela uzavřenou a jednoznačně vyřešenou. Právě z tohoto důvodu je nezbytné uplatnit princip předběžné opatrnosti a požadovat podrobné vyhodnocení těchto vlivů již na úrovni SEA. Dokumentace SEA současně nehodnotí problematiku vibračních účinků a dynamických jevů souvisejících s provozem větrných elektráren. Odborná literatura potvrzuje, že větrné elektrárny představují dynamické systémy, u nichž vznikají vibrace ovlivňované konstrukcí zařízení, provozními podmínkami a meteorologickými faktory. Vibrační monitoring je proto standardní součástí provozu a diagnostiky větrných elektráren. Dokumentace SEA však neobsahuje žádné vyhodnocení možných vibračních účinků, nehodnotí případné šíření dynamických účinků v konkrétních geologických podmínkách území ani nepředkládá objektivní odborný podklad pro závěr o zanedbatelných vlivech. Přesto bez dalšího uzavírá, že vlivy na veřejné zdraví budou nevýznamné. Takový postup neumožňuje objektivně přezkoumat úplnost hodnocení vlivů návrhu na obyvatelstvo. Dokumentace SEA se však s těmito odbornými nejistotami nevypořádává a bez odpovídajícího odborného podkladu uzavírá, že vlivy na veřejné zdraví budou zanedbatelné. Takový postup je v rozporu se zákonem č. 258/2000 Sb., o ochraně veřejného zdraví, se zákonem č. 100/2001 Sb., o posuzování vlivů na životní prostředí, s doporučeními WHO pro ochranu obyvatel před environmentálním hlukem, i s principem prevence a principem předběžné opatrnosti. Dokumentace SEA je proto v této části nepřezkoumatelná a skutkový stav nebyl dostatečně zjištěn. Návrh řešení: Požaduji doplnění detailního hodnocení nízkofrekvenčního hluku a infrazvuku, spektrální analýzy hlukové zátěže, objektivního vyhodnocení amplitudové modulace, posouzení dlouhodobé noční expozice obyvatel, scénářového hodnocení meteorologických podmínek, vyhodnocení kumulativního působení více větrných elektráren a objektivního posouzení skutečných dopadů těchto specifických složek hluku na veřejné zdraví obyvatel. Pokud nebude možné uvedené nedostatky objektivně a přezkoumatelně odstranit, požaduji vypuštění akcelerační oblasti AOV48 – Chrbonín a souvisejícího územního opatření z návrhu Změny č. 2 Územního rozvojového plánu ČR. **Připomínka č. 73: Stroboskopický efekt a vizuální zátěž obyvatel** Dokumentace SEA nedostatečně hodnotí problematiku stroboskopického efektu („shadow flicker“) a dlouhodobé vizuální zátěže obyvatel způsobené provozem větrných elektráren v akcelerační oblasti AOV48 – Chrbonín. SEA sama připouští možnost vzniku stroboskopického efektu, současně však bez odpovídajícího odborného podkladu uzavírá, že vlivy budou zanedbatelné. Dokumentace neobsahuje mapové vyhodnocení rozsahu flicker efektu, model dopadů na konkrétní obytné objekty, posouzení dlouhodobé vizuální zátěže obyvatel ani kumulativní hodnocení vizuálních dopadů rozsáhlého souboru větrných elektráren v krajině. Současně SEA nepředkládá model četnosti stroboskopického efektu, hodnocení sezónních změn, analýzu vlivu orientace svahů a terénu ani vyhodnocení skutečné expozice obyvatel v různých denních obdobích. Dokumentace současně výslovně odkládá podrobné hodnocení stroboskopického efektu až do navazujících řízení. Tím sama potvrzuje, že skutečné dopady na obyvatelstvo nejsou v době pořizování SEA objektivně známy.	

Poř. č.	Připomínkové místo	Číslo jednací	Článek	AO	Připomínka	Vyhodnocení
					Takový postup je však v rozporu se smyslem procesu SEA, jehož účelem je právě identifikace a vyhodnocení významných vlivů koncepce již na strategické úrovni. Stroboskopický efekt přitom nepředstavuje pouze technický parametr provozu větrných elektráren, ale významný faktor ovlivňující kvalitu bydlení, psychickou pohodu obyvatel a subjektivní vnímání obytného prostředí. Opakované periodické stínění může zejména při dlouhodobé expozici představovat významný zdroj subjektivního obtěžování obyvatel. Přehledová studie van Kamp a van den Berg (2021) potvrzuje, že psychosociální dopady provozu větrných elektráren souvisejí nejen s hlukem, ale také s dlouhodobou změnou charakteru životního prostředí a subjektivním vnímáním krajiny obyvateli. Studie Shepherd et al. (2014) současně potvrzuje významné zhoršení kvality života obyvatel žijících v blízkosti větrných elektráren, zejména v oblastech psychické pohody, možnosti relaxace a spokojenosti s obytným prostředím. Studie Jalali et al.(2016) dále potvrzuje zhoršení subjektivního zdravotního stavu a kvality života obyvatel po uvedení větrných elektráren do provozu, přičemž významnou roli hrála právě dlouhodobá změna charakteru prostředí a subjektivní vnímání zásahu do krajiny. Ve studiích Pedersen, Persson Waye (2007) je současně dlouhodobě upozorňováno, že subjektivní obtěžování obyvatel není způsobeno pouze samotnou hlukovou zátěží, ale také vizuální dominancí větrných elektráren, změnou charakteru krajiny, nočním výstražným osvětlením, pohybem rotorů a dlouhodobou proměnou původně klidného venkovského prostředí. SEA však žádné odpovídající komplexní posouzení těchto dlouhodobých vizuálních a psychosociálních dopadů neobsahuje. Dokumentace současně nehodnotí kumulativní vizuální působení většího počtu větrných elektráren, změnu charakteru krajiny, vliv na kvalitu bydlení, ani dlouhodobé psychologické dopady spojené s industrializací venkovského prostoru. To je zvlášť významné v případě území s dosud převážně přírodním a venkovským charakterem krajiny, kde může být vizuální dominance rozsáhlých větrných elektráren subjektivně vnímána výrazně intenzivněji než v urbanizovaném prostředí. Dokumentace SEA se s těmito skutečnostmi nevypořádává a bez odpovídajícího odborného podkladu uzavírá, že vlivy budou zanedbatelné. Takový postup je v rozporu se zákonem č. 100/2001 Sb., o posuzování vlivů na životní prostředí, se zákonem č. 258/2000 Sb., o ochraně veřejného zdraví, s principem prevence, s principem předběžné opatrnosti i s požadavkem na dostatečné zjištění skutkového stavu. Dokumentace SEA je proto v této části nepřezkoumatelná. Návrh řešení: Požaduji doplnění detailního mapového vyhodnocení stroboskopického efektu, modelu dopadů na konkrétní obytné objekty, hodnocení dlouhodobé vizuální zátěže obyvatel, kumulativního vizuálního posouzení celé akcelerační oblasti, analýzy vlivů na kvalitu bydlení a psychickou pohodu obyvatel a objektivního posouzení dlouhodobých psychosociálních dopadů změny krajinného prostředí. Pokud nebude možné uvedené nedostatky objektivně a přezkoumatelně odstranit, požaduji vypuštění akcelerační oblasti AOV48 – Chrbonín a souvisejícího územního opatření z návrhu Změny č. 2 Územního rozvojového plánu ČR. **Připomínka č. 74: Rozpor s právními předpisy a principem předběžné opatrnosti**	

Poř. č.	Připomínkové místo	Číslo jednací	Článek	AO	Připomínka	Vyhodnocení
					Dokumentace SEA vykazuje v oblasti ochrany veřejného zdraví závažné systémové nedostatky, které způsobují její nepřezkoumatelnost a současně vedou k nedostatečnému zjištění skutkového stavu. Posouzení vlivů akcelerační oblasti AOV48 – Chrbonín na obyvatelstvo a veřejné zdraví je založeno převážně na obecných předpokladech, neúplných podkladech a budoucích podmínkách, které mají být teprve dopracovány v navazujících řízeních. SEA přitom neobsahuje komplexní zdravotní hodnocení, nehodnotí dostatečně kumulativní vlivy, neobsahuje detailní akustické posouzení, neřeší odpovídajícím způsobem nízkofrekvenční hluk, infrazvuk ani amplitudovou modulaci, nehodnotí dlouhodobé psychosociální dopady, neobsahuje objektivní vyhodnocení stroboskopického efektu a významnou část podstatných vlivů odkládá až do budoucích navazujících řízení. Dokumentace současně bez odpovídajícího odborného podkladu opakovaně uzavírá, že vlivy na veřejné zdraví budou „zanedbatelné“, přestože sama připouští možnost obtěžování obyvatel v noční době a současně potvrzuje potřebu budoucích podrobných studií. Takový postup je v rozporu se zákonem č. 100/2001 Sb., o posuzování vlivů na životní prostředí, podle kterého musí být významné vlivy koncepce na obyvatelstvo a veřejné zdraví objektivně vyhodnoceny již na úrovni SEA. Posouzení musí být provedeno v rozsahu umožňujícím objektivně posoudit přijatelnost navržené koncepce ještě před jejím schválením. Současně je postup SEA v rozporu se zákonem č. 258/2000 Sb., o ochraně veřejného zdraví, jehož účelem je ochrana obyvatel před škodlivými účinky hluku a dalších negativních faktorů životního prostředí. Dokumentace SEA je dále v rozporu s nařízením vlády č. 272/2011 Sb., o ochraně zdraví před nepříznivými účinky hluku a vibrací, protože otázku skutečné hlukové zátěže obyvatel nepodkládá konkrétními akustickými modely ani objektivním vyhodnocením specifických složek hluku typických pro provoz větrných elektráren. SEA současně nehodnotí dostatečně amplitudovou modulaci, nízkofrekvenční hluk, infrazvuk, dlouhodobou noční expozici ani kumulativní působení více zařízení. Takový postup neumožňuje objektivně posoudit skutečné dopady návrhu na veřejné zdraví obyvatel. Závažným nedostatkem dokumentace je rovněž skutečnost, že podstatná část hodnocení vlivů na veřejné zdraví je nepřípustně odložena až do navazujících řízení. Dokumentace sama uvádí, že podrobné hlukové studie, režim provozu větrných elektráren, kumulativní hodnocení hluku a další ochranná opatření budou teprve zpracovány následně. Takový postup je v rozporu s principem prevence, podle kterého mají být možné negativní dopady identifikovány a řešeny již v okamžiku přípravy koncepce, nikoliv až následně po jejím schválení. Současně je postup SEA v rozporu s principem předběžné opatrnosti. Přehledová studie Van Kamp a Van den Berg (2021), shrnující výsledky dosavadního výzkumu zdravotních účinků hluku větrných elektráren, spolu s doporučeními World Health Organization obsaženými v dokumentu Environmental Noise Guidelines for the European Region (2018), upozorňují na existující odborné nejistoty a potřebu preventivního přístupu při hodnocení dlouhodobých dopadů hluku na obyvatelstvo. O to významnější je požadavek na důslednou ochranu citlivých skupin obyvatel, zejména dětí, seniorů, osob s chronickými zdravotními obtížemi, osob s poruchami spánku a dalších osob citlivých na dlouhodobou hlukovou a psychosociální zátěž. Právě u těchto skupin může dlouhodobé působení hluku, nočního provozu, amplitudové modulace a chronického obtěžování představovat významnější zásah do kvality života, psychické pohody a zdravotního stavu než u běžné populace. Dokumentace SEA však žádné specifické posouzení dopadů na citlivé skupiny obyvatel neobsahuje.	

Poř. č.	Připomínkové místo	Číslo jednací	Článek	AO	Připomínka	Vyhodnocení
					SEA se však s těmito odbornými nejistotami nevypořádává a místo objektivního vyhodnocení významnou část podstatných otázek pouze přesouvá do budoucích řízení. Takový postup činí dokumentaci SEA nepřezkoumatelnou a skutkový stav nebyl dostatečně zjištěn. Takový postup je současně v rozporu s požadavkem na úplné a preventivní posouzení významných vlivů koncepce již na úrovni SEA a nepřípustně přesouvá podstatné otázky ochrany veřejného zdraví do navazujících řízení. Takový postup je v rozporu se zákonem č. 100/2001 Sb., o posuzování vlivů na životní prostředí, se zákonem č. 258/2000 Sb., o ochraně veřejného zdraví, s nařízením vlády č. 272/2011 Sb., o ochraně zdraví před nepříznivými účinky hluku a vibrací, s principem prevence, s principem předběžné opatrnosti i s požadavkem na dostatečné zjištění skutkového stavu. Dokumentace SEA je proto v této části nepřezkoumatelná. Návrh řešení: Požaduji doplnění komplexního a objektivního hodnocení vlivů návrhu na veřejné zdraví, pracování detailních akustických a zdravotních studií již na úrovni SEA, objektivní vyhodnocení kumulativních vlivů, posouzení dlouhodobých psychosociálních dopadů, hodnocení amplitudové modulace, nízkofrekvenčního hluku a infrazvuku, vyhodnocení stroboskopického efektu a odstranění všech uvedených metodických a právních nedostatků dokumentace. Pokud nebude možné uvedené nedostatky objektivně a přezkoumatelně odstranit, požaduji vypuštění akcelerační oblasti AOV48 – Chrbonín a souvisejícího územního opatření z návrhu Změny č. 2 Územního rozvojového plánu ČR. **CH) Hmotné statky** **Připomínka č. 75: Pokles hodnoty nemovitostí a omezení pokojného užívání majetku** Ve Vyhodnocení vlivů na udržitelný rozvoj území (SEA), v části věnované hmotným statkům, je vliv akcelerační oblasti AOV48 – Chrbonín hodnocen jako nulový. Tento závěr však není podložen reálným posouzením ekonomických dopadů na obytné nemovitosti a rekreační objekty v okolí akcelerační oblasti. Studie Westlund a Wilhelmsson (2021) potvrzuje, že hluk a vizuální dominance větrných elektráren představují významné negativní externality ovlivňující atraktivitu bydlení. Studie Dröes a Koster (2016) dále potvrzuje negativní vliv větrných elektráren na ceny obytných nemovitostí zejména v lokalitách s výraznou vizuální a hlukovou expozicí. Studie Slavata a kol. (2025) analyzuje vývoj cen nemovitostí ve 12 obcích (šest dvojic srovnatelných lokalit s VTE a bez nich) na základě údajů katastru nemovitostí za období 2014–2024. Podle studie přítomnost VTE nemá negativní dopad na ceny nemovitostí. Studie však pracuje s cenami za celé katastrální území obcí. Tento postup může vést ke statistickému zkreslení výsledků, protože do průměrných cen jsou zahrnuty i nemovitosti ve značné vzdálenosti od záměru, které nejsou jeho přítomností prakticky ovlivněny. Studie nepracuje s proměnnými, které mohou cenu rezidenčních nemovitostí ovlivnit, zejména se vzdáleností od VTE, jejich přímou viditelností z obytných objektů, velikostí projektu a fází jeho realizace. Použití agregovaných dat za celé katastrální území tak může vést k „rozředění“ případných negativních dopadů na nemovitosti nacházející se v bezprostředním okolí záměru. Z těchto důvodů nelze závěry studie bez dalšího považovat za reprezentativní pro nemovitosti vystavené přímé vizuální nebo akustické expozici VTE.	

Poř. č.	Připomínkové místo	Číslo jednací	Článek	AO	Připomínka	Vyhodnocení
					Z dokumentace SEA však nevyplývá žádné konkrétní individuální posouzení dopadů na nemovitosti v bezprostřední blízkosti navrhovaných větrných elektráren ani vyhodnocení specifických podmínek dotčeného území. Dokumentace SEA tyto ekonomické dopady vůbec nehodnotí, přestože sama připouští vzdálenosti obytné zástavby kolem 500 metrů od akcelerační oblasti. Současně dochází k zásahu do vlastnických práv chráněných článkem 11 Listiny základních práv a svobod. Tento zásah spočívá zejména ve snížení kvality obytného prostředí v důsledku blízkosti větrných elektráren, jejich vizuální dominance, hlukové zátěže, světelného znečištění a celkového zhoršení charakteru prostředí. Takový postup je v rozporu se zákonem č. 100/2001 Sb., o posuzování vlivů na životní prostředí, s článkem 11 Listiny základních práv a svobod, s požadavkem objektivního a přezkoumatelného vyhodnocení vlivů na hmotné statky a s principem prevence. Dokumentace SEA je proto v této části nepřezkoumatelná. Návrh řešení: Požaduji doplnění detailního ekonomického hodnocení dopadů na obytné a rekreační nemovitosti, vyhodnocení vlivu hluku, vizuální dominance a světelného znečištění na kvalitu bydlení a tržní hodnotu majetku a doplnění posouzení zásahů do vlastnických práv a pokojného užívání majetku podle článku 11 Listiny základních práv a svobod. Pokud nebude možné uvedené nedostatky objektivně a přezkoumatelně odstranit, požaduji vypuštění akcelerační oblasti AOV48 – Chrbonín a souvisejícího územního opatření z návrhu Změny č. 2 Územního rozvojového plánu ČR. **Připomínka č. 76: Nepřímé omezení vlastnického práva a zásah do kvality bydlení** Dokumentace SEA nehodnotí nepřímé zásahy do vlastnického práva vyvolané dlouhodobou hlukovou zátěží, vizuální dominancí větrných elektráren, světelným znečištěním a změnou charakteru prostředí. Návrh AOV48 – Chrbonín je proto v rozporu s článkem 11 Listiny základních práv a svobod i s článkem 8 Evropské úmluvy o ochraně lidských práv a základních svobod. Přehledová studie Freiberg et al. (2019) uvádí, že dlouhodobé vystavení hluku, blikání, vizuální dominanci a industrializaci krajiny může vést ke zvýšenému stresu, zhoršení psychické pohody a pocitu narušení bezpečného domácího prostředí. Studie van Kamp a van den Berg (2021) dále potvrzuje, že významnou roli hraje amplitudová modulace, pulzující charakter zvuku, noční provoz a subjektivní pocit ztráty kontroly nad prostředím. Studie Westlund a Wilhelmsson (2021) současně potvrzuje, že negativní externality větrných elektráren mají přímý vliv na subjektivní kvalitu bydlení a vnímání obytného prostředí. Tyto psychosociální dopady představují významnou součást kvality bydlení a pokojného užívání majetku, kterou dokumentace SEA vůbec nevyhodnocuje. Evropský soud pro lidská práva ve věci Hatton and Others v. United Kingdom (2003) současně zdůraznil povinnost státu zachovávat spravedlivou rovnováhu mezi veřejným zájmem a právem jednotlivce na ochranu soukromého a rodinného života a pokojné užívání majetku. Takový postup je v rozporu s článkem 11 Listiny základních práv a svobod, s článkem 8 Evropské úmluvy o ochraně lidských práv a základních svobod, s judikaturou Evropského soudu pro lidská práva, se zákonem č. 100/2001 Sb., o posuzování vlivů na životní prostředí a s principem proporcionality zásahu do vlastnických práv.	

Poř. č.	Připomínkové místo	Číslo jednací	Článek	AO	Připomínka	Vyhodnocení
					Dokumentace SEA je proto v této části nepřezkoumatelná. Návrh řešení: Požaduji doplnění detailního hodnocení psychosociálních dopadů hluku, vizuální dominance a světelného znečištění na kvalitu bydlení, posouzení zásahů do pokojného užívání majetku a soukromého života a doplnění vyhodnocení dlouhodobých dopadů na psychickou pohodu a obytné prostředí obyvatel. Pokud nebude možné uvedené nedostatky objektivně a přezkoumatelně odstranit, požaduji vypuštění akcelerační oblasti AOV48 – Chrbonín a souvisejícího územního opatření z návrhu Změny č. 2 Územního rozvojového plánu ČR. **Připomínka č. 77: Rekreační hodnota krajiny a ekonomické dopady na území** Dokumentace SEA vůbec nehodnotí dopady na rekreační využití krajiny, turistickou atraktivitu území a související ekonomické hodnoty. Návrh akcelerační oblasti AOV48 – Chrbonín je proto v rozporu s principy udržitelného rozvoje území a ochrany krajinného rázu. Studie Frantál a Kunc (2011) potvrzuje, že významná část návštěvníků vnímá větrné elektrárny jako narušení přírodního charakteru krajiny a snížení rekreační hodnoty území, zejména v krajinách s vysokou estetickou a přírodní hodnotou. Studie Westlund a Wilhelmsson (2021) současně potvrzuje, že negativní externality větrných elektráren mají socioekonomické dopady nejen na bydlení, ale i na vnímání krajiny a atraktivitu území. Tyto dopady mají přímý ekonomický význam pro vlastníky rekreačních objektů, provozovatele ubytovacích zařízení, místní podnikatele, obce orientované na venkovskou turistiku i dlouhodobou atraktivitu území pro rekreační využití. Dokumentace SEA však nehodnotí ekonomické dopady na rekreační využití krajiny, neposuzuje změnu atraktivity území, nehodnotí dopady na rekreační objekty ani neřeší dlouhodobé socioekonomické důsledky industrializace krajiny. Současně dokumentace zcela opomíjí skutečnost, že významnou hodnotou dotčeného území je právě zachovalý krajinný charakter, klidové prostředí a rekreační potenciál krajiny. Takový postup je v rozporu se zákonem č. 100/2001 Sb., o posuzování vlivů na životní prostředí, s cíli územního plánování podle stavebního zákona, s principy udržitelného rozvoje území, s požadavkem objektivního hodnocení socioekonomických dopadů a s požadavkem ochrany krajiny jako součásti kvality života obyvatel. Dokumentace SEA je proto v této části nepřezkoumatelná. Návrh řešení: Požaduji doplnění detailního socioekonomického hodnocení dopadů na rekreační využití krajiny, turistickou atraktivitu území a ekonomické hodnoty spojené s venkovskou turistikou, včetně posouzení dopadů na vlastníky rekreačních objektů, místní podnikatele a dlouhodobou atraktivitu území. Pokud nebude možné uvedené nedostatky objektivně a přezkoumatelně odstranit, požaduji vypuštění akcelerační oblasti AOV48 – Chrbonín a souvisejícího územního opatření z návrhu Změny č. 2 Územního rozvojového plánu ČR. **Připomínka č. 78: Poškození místní infrastruktury a dopady stavební fáze**	

Poř. č.	Připomínkové místo	Číslo jednací	Článek	AO	Připomínka	Vyhodnocení
					Dokumentace SEA bagatelizuje dopady výstavby na místní infrastrukturu a neobsahuje reálné posouzení důsledků nadrozměrné dopravy a intenzivní stavební činnosti. Návrh akcelerační oblasti AOV48 – Chrbonín je proto v rozporu s požadavkem komplexního posouzení dopadů stavební fáze na území a infrastrukturu. Výstavba až 13 větrných elektráren představuje mimořádně rozsáhlý stavební zásah do území spojený s masivní stavební dopravou, přepravou nadrozměrných komponent, budováním přístupových komunikací, rozsáhlými zemními pracemi, manipulačními plochami, zvýšenou hlučností, prašností a dlouhodobým omezením dopravní obslužnosti území. Dokumentace SEA současně neobsahuje samostatné vyhodnocení dopadů na zemědělský areál Zemědělského a obchodního družstva PODHRADÍ v severní části obce Chrbonín, který slouží jako chovný areál se stájovým chovem dojnic a produkcí mléka. Hranice akcelerační oblasti AOV48 – Chrbonín se přitom nachází přibližně 300–400 m od tohoto hospodářského provozu. Dokumentace nehodnotí možné dopady výstavby a provozu větrných elektráren na fungování zemědělského areálu, související dopravní obslužnost, provoz stájí, hospodářské využití území ani možné ekonomické důsledky pro existující zemědělský podnik. Studie Bošnjaković et al. (2024) uvádí, že výstavba větrných elektráren vede k rozsáhlým zásahům do půdy, krajiny a infrastruktury. Studie Xia et al. (2025) potvrzuje, že přístupové komunikace a manipulační koridory často představují větší zásah do krajiny než samotné turbíny a vedou k erozi, fragmentaci a dlouhodobému narušení krajinné struktury. Výzkum Emenhiser (2020) současně upozorňuje na dlouhodobé zhutnění půdy způsobené těžkou technikou a na negativní dopady na infiltrační schopnost půdy a zemědělské využití území. Dokumentace SEA přitom nehodnotí skutečný rozsah stavební dopravy, neobsahuje vlečné studie pro přepravu nadrozměrných komponent, neposuzuje únosnost místních komunikací, nehodnotí rozsah nutného rozšiřování cest ani neřeší dlouhodobé dopady těžké techniky na obecní infrastrukturu a krajinu. Současně dokumentace nehodnotí dopady na místní a účelové komunikace, mostní konstrukce, dopravní bezpečnost ani ekonomické náklady budoucích oprav infrastruktury. Takový postup je v rozporu se zákonem č. 100/2001 Sb., o posuzování vlivů na životní prostředí, s požadavkem komplexního hodnocení všech fází záměru, s principem prevence environmentálních škod, s cíli ochrany krajiny a infrastruktury podle stavebního zákona a s požadavkem řádného zjištění skutečného stavu věci podle § 3 správního řádu. Dokumentace SEA je proto v této části nepřezkoumatelná. Návrh řešení: Požaduji doplnění detailního hodnocení dopadů nadrozměrné dopravy a stavební činnosti na místní komunikace, obecní infrastrukturu a krajinu, vyhodnocení rozsahu zemních prací, manipulačních ploch a přístupových komunikací a doplnění analýzy dlouhodobých dopadů těžké techniky na půdu, erozi a infiltrační schopnost území. Současně požaduji doplnění vlečných studií, posouzení únosnosti komunikací, vyhodnocení nutnosti rozšiřování cest a analýzy ekonomických dopadů na obecní infrastrukturu. Pokud nebude možné uvedené nedostatky objektivně a přezkoumatelně odstranit, požaduji vypuštění akcelerační oblasti AOV48 – Chrbonín a souvisejícího územního opatření z návrhu Změny č. 2 Územního rozvojového plánu ČR. **Připomínka č. 79: Omezení budoucího rozvoje obcí a blokace území**	

Poř. č.	Připomínkové místo	Číslo jednací	Článek	AO	Připomínka	Vyhodnocení
					Dokumentace SEA nehodnotí dlouhodobé dopady vymezení akcelerační oblasti AOV48 – Chrbonín na budoucí rozvoj dotčených obcí, jejich územní plánování a ekonomickou stabilitu území. Vymezení akcelerační oblasti vytváří významnou právní i investiční nejistotu ohledně budoucího využití území, rozvoje bydlení, zastavitelných ploch a rozvojových záměrů obcí i soukromých vlastníků. Z podkladů současně vyplývá, že není jasné, jaké konkrétní důsledky bude mít akcelerační oblast pro budoucí změny územních plánů, rozvoj obytné zástavby, investice do území, rozvoj podnikání ani pro budoucí využití navazujících pozemků. Dokumentace SEA současně neobsahuje analýzu rozsahu územních omezení, dopadů ochranných pásem, dopadů na rozvojové plochy obcí ani ekonomických důsledků dlouhodobé blokace území. Dochází tak k situaci, kdy významná část území může být dlouhodobě zatížena nejistotou a omezeními, aniž by byly objektivně vyhodnoceny dopady na rozvoj obcí a majetková práva vlastníků. Takový zásah má přitom přímé důsledky pro hodnotu pozemků, rozvoj bydlení, investiční jistotu, ekonomickou stabilitu území i dlouhodobé plánování obcí. Takový postup je v rozporu se zákonem č. 100/2001 Sb., o posuzování vlivů na životní prostředí, s cíli územního plánování podle stavebního zákona, principem právní jistoty, principem prevence a s požadavkem objektivního vyhodnocení dopadů na hmotné statky a rozvoj území. Dokumentace SEA je proto v této části nepřezkoumatelná. Návrh řešení: Požaduji doplnění detailního vyhodnocení dopadů akcelerační oblasti na budoucí rozvoj obcí, zastavitelné plochy, rozvoj bydlení, podnikání a investiční stabilitu území a doplnění analýzy rozsahu územních omezení vyplývajících z navržené akcelerační oblasti. Pokud nebude možné uvedené nedostatky objektivně a přezkoumatelně odstranit, požaduji vypuštění akcelerační oblasti AOV48 – Chrbonín a souvisejícího územního opatření z návrhu Změny č. 2 Územního rozvojového plánu ČR. **Připomínka č. 80: Ekonomické oslabení obcí a ztráta vyjednávací pozice samospráv** Dokumentace SEA nehodnotí ekonomické dopady systému akceleračních oblastí na dotčené obce ani oslabení jejich možnosti vyjednávat podmínky realizace projektů obnovitelných zdrojů energie. Vymezení akceleračních oblastí může významně oslabit možnost obcí vyjednávat plánovací smlouvy, stanovovat místní podmínky rozvoje, požadovat kompenzační opatření a ovlivňovat ekonomické podmínky realizace projektů. Současně dochází k situaci, kdy obce nesou významné infrastrukturní, krajinné a sociální dopady, avšak jejich možnost ovlivnit ekonomické podmínky projektu je výrazně oslabena. Dokumentace SEA přitom nehodnotí ekonomické důsledky oslabení vyjednávací pozice obcí, neposuzuje dopady na obecní infrastrukturu a rozpočty ani neřeší otázku přiměřené ekonomické kompenzace negativních dopadů na území. Takový postup může vést k dlouhodobému přenášení environmentálních a infrastrukturních nákladů na místní samosprávy bez odpovídající ekonomické rovnováhy.	

Poř. č.	Připomínkové místo	Číslo jednací	Článek	AO	Připomínka	Vyhodnocení
					Takový postup je v rozporu s principem proporcionality, cíli územního plánování podle stavebního zákona, principem udržitelného rozvoje území, principem prevence ekonomických škod a s požadavkem objektivního hodnocení socioekonomických dopadů koncepce. Dokumentace SEA je proto v této části nepřezkoumatelná. Návrh řešení: Požaduji doplnění detailního hodnocení ekonomických dopadů systému akceleračních oblastí na dotčené obce, doplnění analýzy infrastrukturních a rozpočtových dopadů návrhu a objektivní vyhodnocení možností ekonomické kompenzace negativních důsledků pro místní samosprávy. Pokud nebude možné uvedené nedostatky objektivně a přezkoumatelně odstranit, požaduji vypuštění akcelerační oblasti AOV48 – Chrbonín a souvisejícího územního opatření z návrhu Změny č. 2 Územního rozvojového plánu ČR. **I) Nesouhlas dotčených obcí a veřejnosti** **Připomínka č. 81: Nesouhlas dotčených obcí, místní referendum a hromadná petice** Dokumentace SEA nedostatečně zohledňuje rozsah a intenzitu nesouhlasu dotčených obcí a veřejnosti s návrhem akcelerační oblasti AOV48 – Chrbonín. V území přitom existuje dlouhodobě vyjadřovaný nesouhlas obyvatel i samospráv, který se projevil mimo jiné prostřednictvím usnesení zastupitelstev, petičních aktivit a místního referenda. Na správním území města Černovice proběhlo ve dnech 3. a 4. 10. 2025 místní referendum, jehož výsledek je platný a závazný. V referendu se většina hlasujících obyvatel vyslovila proti výstavbě větrných elektráren. Tento výsledek představuje přímé a legitimní vyjádření vůle obyvatel, které je nutné respektovat. Všechna zastupitelstva obcí v dotčeném území AOV48 – Chrbonín (Chrbonín, Mlýny, Radenín, Vlčeves) přijala usnesení, kterým vyjádřila nesouhlas s vymezením AOV48 – Chrbonín ve Změně č. 2 Územního rozvojového plánu České republiky. Tento nesouhlas představuje jednotné stanovisko samospráv v celém dotčeném území AOV48 – Chrbonín. Obec Chrbonín – Usnesení zastupitelstva ze dne 29.5.2026 Obec Mlýny – Usnesení zastupitelstva č. 170/2026 ze dne 24.4.2026 Obec Radenín – Usnesení zastupitelstva ze dne 25.5.2026 Obec Vlčeves – Usnesení zastupitelstva ze dne 31.5.2026 Současně byla podána petice podle článku 18 Listiny základních práv a svobod na zastupitelstvo Jihočeského kraje a Kraje Vysočina, MMR a MŽP, kterou podepsalo za všechny čtyři akcelerační oblasti (AOV47 – 48 – 49 – 50) celkem 3.594 občanů. Petice dokládá nesouhlas s vymezením akceleračních oblastí v daném území a upozorňuje na negativní dopady na krajinu, životní prostředí a kvalitu života obyvatel. Z podkladů vyplývá, že odpor veřejnosti není nahodilý ani individuální, ale představuje dlouhodobě formulovanou vůli významné části obyvatel dotčeného území. Přesto dokumentace SEA sociální konflikt prakticky nehodnotí a neobsahuje analýzu dlouhodobých společenských dopadů návrhu. Místní referendum i hromadné petice představují legitimní demokratické nástroje vyjadřování vůle obyvatel. Dokumentace však nevysvětluje, proč byl takto intenzivně vyjádřený nesouhlas veřejnosti	

Poř. č.	Připomínkové místo	Číslo jednací	Článek	AO	Připomínka	Vyhodnocení
					(platné místní referendum s právně závazným výsledkem) a samospráv fakticky přehlédnut při vymezování akcelerační oblasti. Takový postup je v rozporu s článkem 8 Ústavy České republiky, s článkem 18 Listiny základních práv a svobod, s Aarhuskou úmluvou, s principem participativního rozhodování a s požadavkem objektivního vyhodnocení sociálních dopadů koncepce. Dokumentace SEA je proto v této části nepřezkoumatelná. Návrh řešení: Požaduji doplnění objektivního vyhodnocení nesouhlasu dotčených obcí a veřejnosti, doplnění hodnocení sociálních konfliktů a dlouhodobých komunitních dopadů návrhu a zohlednění výsledků místního referenda a petičních aktivit při posuzování přijatelnosti akcelerační oblasti AOV48 – Chrbonín. Pokud nebude možné uvedené nedostatky objektivně a přezkoumatelně odstranit, požaduji vypuštění akcelerační oblasti AOV48 – Chrbonín a souvisejícího územního opatření z návrhu Změny č. 2 Územního rozvojového plánu ČR. **Připomínka č. 82: Omezení účinné participace veřejnosti a obcí** Dokumentace SEA neprokazuje, že veřejnost a dotčené obce měly reálnou možnost účinně ovlivnit základní parametry návrhu akcelerační oblasti AOV48 – Chrbonín již v rané fázi přípravy koncepce. Návrhy byly Ministerstvem pro místní rozvoj zveřejněny dne 14. 4. 2026, přičemž participace veřejnosti a samospráv probíhala až ve fázi již zpracovaného návrhu. V této fázi byly základní parametry akcelerační oblasti již fakticky předem stanoveny. Obce i obyvatelé tak neměli reálnou možnost ovlivnit samotný výběr lokality, rozsah návrhu ani základní strategické rozhodnutí o vymezení akcelerační oblasti. Dokumentace současně nehodnotí kvalitu participace, rozsah zapojení veřejnosti ani důsledky dlouhodobého sociálního konfliktu v území. Současné principy SEA přitom vyžadují aktivní a efektivní zapojení veřejnosti již v raných fázích přípravy koncepce, nikoli pouze formální možnost podávání připomínek k hotovému návrhu. Takový postup je v rozporu s Aarhuskou úmluvou, se směrnicí Evropského parlamentu a Rady 2001/42/ES, se zákonem č. 100/2001 Sb., o posuzování vlivů na životní prostředí, s principem participativního plánování a s požadavkem transparentního rozhodování veřejné správy. Dokumentace SEA je proto v této části nepřezkoumatelná. Návrh řešení: Požaduji doplnění objektivního vyhodnocení kvality participace veřejnosti a samospráv, doplnění analýzy skutečné možnosti obcí ovlivnit návrh akcelerační oblasti a přepracování procesu participace tak, aby veřejnost a obce mohly reálně ovlivnit základní parametry návrhu již v rané fázi přípravy koncepce. Pokud nebude možné uvedené nedostatky objektivně a přezkoumatelně odstranit, požaduji vypuštění akcelerační oblasti AOV48 – Chrbonín a souvisejícího územního opatření z návrhu Změny č. 2 Územního rozvojového plánu ČR. **Připomínka č. 83: Nesouhlas krajů a Senátu Parlamentu České republiky s vymezováním akceleračních oblastí** Dokumentace SEA nedostatečně zohledňuje zásadní nesouhlas dotčených krajů a Senátu Parlamentu České republiky s návrhem akcelerační oblasti AOV48 – Chrbonín a s celkovým způsobem vymezování akceleračních oblastí.	

Poř. č.	Připomínkové místo	Číslo jednací	Článek	AO	Připomínka	Vyhodnocení
					Rada Jihočeského kraje usnesením č. 538/2026/RK-38 ze dne 14. 5. 2026 schválila uplatnění připomínky k návrhu změny č. 2 Územního rozvojového plánu. Jihočeský kraj ve své připomínce výslovně požaduje: „Jihočeský kraj požaduje vypuštění všech akceleračních oblastí pro obnovitelné zdroje energie ve svém správním území.“ Jihočeský kraj současně uvádí, že vymezování akceleračních oblastí nebylo projednáno s dotčenými obcemi, dochází k oslabení postavení samospráv, návrh není dostatečně odborně podložen a akcelerační oblasti nejsou v souladu s krajskými koncepčními podklady ochrany krajiny. Krajský úřad Jihočeského kraje, odbor životního prostředí, zemědělství a lesnictví, dále vydal dne 14. 5. 2026 pod č. j. KUJCK 63850/2026 nesouhlasné stanovisko k územnímu opatření o podmínkách a zmírňujících opatřeních pro akcelerační oblast AOV48 – Chrbonín. Toto nesouhlasné stanovisko bylo vydáno mimo jiné z důvodu nedostatečné ochrany krajinného rázu, nedostatečného vyhodnocení biologických a ekologických rizik, nedostatečného zohlednění krajinných hodnot a z důvodu rozporu s principy prevence a předběžné opatrnosti. Krajský úřad současně výslovně konstatuje, že: „Tyto odborné podklady nebyly v rámci stanovení podmínek a zmírňujících opatření pro AOV48 Chrbonín nijak zohledněny.“ Podklady krajské samosprávy a stanovisko územního subjektu představují relevantní odborné i územní informace. Dokumentace neprokazuje, jak byly tyto podklady při vymezování akceleračních oblastí zohledněny. Stanoviska kraje nepředstavují pouze politická vyjádření, ale obsahují rovněž odborné a územní podklady vztahující se ke konkrétním podmínkám území. Významný je rovněž postoj Senátu Parlamentu České republiky. Výbor pro územní rozvoj, veřejnou správu a životní prostředí přijal dne 29. 4. 2026 usnesení č. 86 k akceleračním zónám a souvisejícímu vymezování akceleračních oblastí pro obnovitelné zdroje energie. Výbor Senátu v tomto usnesení mimo jiné zdůrazňuje význam zpětné vazby z regionů, žádá vládu, aby respektovala vůli místních samospráv, upozorňuje na riziko poškození života obyvatel v obcích a podporuje úpravu legislativy akceleračních oblastí. Výbor Senátu současně výslovně uvádí: „žádá vládu, aby respektovala vůli místních samospráv“ a dále: „podporuje požadavek na úpravu legislativy akceleračních oblastí tak, aby zásadně nepoškozovala život obyvatel v obcích“. Dokumentace SEA však neobsahuje analýzu institucionálního a společenského konfliktu ani nevysvětluje, proč jsou zásadní odborné a samosprávné výhrady ignorovány. Přitom se nejedná o jednotlivé izolované připomínky, ale o koordinovaný nesouhlas obou dotčených krajů, nesouhlas odborných orgánů ochrany přírody, nesouhlas dotčených obcí i kritické stanovisko Senátu Parlamentu České republiky. Takový postup je v rozporu s principem participativního plánování, principem ochrany samosprávy, Aarhuskou úmluvou, článkem 8 Ústavy České republiky, cíli SEA podle směrnice 2001/42/ES, požadavkem objektivního hodnocení sociálních a institucionálních dopadů koncepce a s principem transparentního a přezkoumatelného rozhodování veřejné správy. Dokumentace SEA je proto v této části nepřezkoumatelná. Návrh řešení: Požaduji doplnění objektivního vyhodnocení nesouhlasných stanovisek dotčených krajů, odborných orgánů ochrany přírody a Senátu Parlamentu České republiky. Současně požaduji doplnění hodnocení institucionálních a společenských konfliktů, objektivní vyhodnocení rozporu s krajskými koncepčními dokumenty, transparentní vyhodnocení nesouhlasu samospráv a přezkoumatelné odůvodnění, proč nejsou zásadní odborné a samosprávné výhrady respektovány. Pokud nebude možné uvedené nedostatky objektivně a přezkoumatelně odstranit, požaduji vypuštění akcelerační oblasti AOV48 – Chrbonín a souvisejícího územního opatření z návrhu Změny č. 2 Územního rozvojového plánu ČR.	

Poř. č.	Připomínkové místo	Číslo jednací	Článek	AO	Připomínka	Vyhodnocení
					Připomínka č. 84: Oslabení ústavně chráněného postavení samospráv Návrh akcelerační oblasti AOV48 – Chrbonín představuje významný zásah do ústavně chráněného postavení místních samospráv a do jejich možnosti rozhodovat o rozvoji vlastního území. Z podkladů vyplývá, že centrální vymezování akceleračních oblastí výrazně omezuje možnost obcí ovlivnit budoucí využití území, rozvoj bydlení, ochranu krajiny i strategické směřování obce. Současně dochází k oslabení role zastupitelstev a místního územního plánování. Ústavní soud opakovaně zdůraznil, že právo obcí na samosprávu je ústavně zaručeno a že samospráva musí mít reálnou možnost řešit záležitosti místního významu na základě svého svobodného uvážení. Nález Ústavního soudu sp. zn. Pl. ÚS 22/22 (2023) potvrzuje, že výkon územní samosprávy musí zahrnovat reálnou možnost obcí řešit záležitosti místního významu na základě vlastního svobodného uvážení a prostřednictvím autonomního rozhodování svých zastupitelstev rozhodovat o rozvoji svého území v mezích právního řádu. Nález Ústavního soudu sp. zn. III. ÚS 709/19 (2020) potvrzuje, že pořizování a vydávání územního plánu představuje součást výkonu ústavně zaručeného práva obce na samosprávu a je projevem její autonomie při rozhodování o rozvoji vlastního území. Dokumentace současně neprokazuje, proč nebylo možné využít méně invazivní nástroje, například dobrovolné dohody, participativní plánování nebo ekonomické motivace obcí. Takový postup je v rozporu s článkem 8 Ústavy České republiky, s článkem 101 odst. 4 Ústavy České republiky, s Evropskou chartou místní samosprávy, s principem subsidiarity a s judikaturou Ústavního soudu. Dokumentace SEA je proto v této části nepřezkoumatelná. Návrh řešení: Požaduji doplnění objektivního vyhodnocení dopadů návrhu na ústavně chráněné postavení samospráv, doplnění analýzy omezení územního plánování obcí a přepracování návrhu tak, aby byla respektována autonomie místních samospráv a princip subsidiarity. Pokud nebude možné uvedené nedostatky objektivně a přezkoumatelně odstranit, požaduji vypuštění akcelerační oblasti AOV48 – Chrbonín a souvisejícího územního opatření z návrhu Změny č. 2 Územního rozvojového plánu ČR. **Připomínka č. 85: Sociální polarizace venkovských komunit a narušení komunitní soudržnosti** Dokumentace SEA nehodnotí dlouhodobé sociální konflikty a narušení komunitní soudržnosti, které mohou vznikat v souvislosti s realizací rozsáhlých větrných parků ve venkovských oblastech. Konflikty kolem větrných elektráren často vedou k dlouhodobé polarizaci místních komunit, zhoršení sousedských vztahů, psychologickému stresu a narušení důvěry mezi obyvateli. Studie Hall et al. (2014) potvrzuje, že konflikty spojené s větrnými elektrárnami nejsou pouze technickým nebo environmentálním problémem, ale mají významný sociální a komunitní rozměr. Studie Devine-Wright (2009) dále upozorňuje, že pocit nespravedlivého rozhodování a ztráty kontroly nad vlastním prostředím významně zvyšuje intenzitu sociálních konfliktů. Dokumentace SEA však sociální důsledky návrhu prakticky nehodnotí a neobsahuje analýzu dlouhodobé sociální stability území. Takový postup je v rozporu s principem udržitelného rozvoje, požadavkem komplexního hodnocení sociálních dopadů, cíli územního plánování, a s požadavkem objektivního vyhodnocení dlouhodobých důsledků koncepce.	

Poř. č.	Připomínkové místo	Číslo jednací	Článek	AO	Připomínka	Vyhodnocení
					Dokumentace SEA je proto v této části nepřezkoumatelná. Návrh řešení: Požaduji doplnění detailního hodnocení sociálních konfliktů, komunitních dopadů a dlouhodobé sociální stability území a doplnění vyhodnocení psychosociálních důsledků návrhu pro místní komunity. Pokud nebude možné uvedené nedostatky objektivně a přezkoumatelně odstranit, požaduji vypuštění akcelerační oblasti AOV48 – Chrbonín a souvisejícího územního opatření z návrhu Změny č. 2 Územního rozvojového plánu ČR. **Připomínka č. 86: Absence hodnocení sociální přijatelnosti a společenské akceptace návrhu** Dokumentace SEA prakticky nehodnotí sociální přijatelnost a společenskou akceptaci návrhu akcelerační oblasti AOV48 – Chrbonín. Současné odborné výzkumy přitom potvrzují, že dlouhodobá úspěšnost energetických projektů nezávisí pouze na technické proveditelnosti, ale také na důvěře veřejnosti, kvalitě participace, transparentnosti rozhodování a spravedlivém rozdělení dopadů. Studie Wüstenhagen et al. (2007) potvrzuje, že sociální akceptace představuje jeden z klíčových faktorů úspěšnosti projektů obnovitelných zdrojů energie. Studie Walker a Baxter (2017) dále potvrzuje význam důvěry veřejnosti a spravedlivého procesu rozhodování. Dokumentace SEA však nehodnotí důvěru obyvatel v rozhodovací proces, neřeší dlouhodobou společenskou přijatelnost návrhu, nehodnotí pocit nespravedlivého zatížení území ani neobsahuje analýzu sociální legitimity návrhu. Takový postup je v rozporu s principy participativního plánování, principem sociální udržitelnosti, Aarhuskou úmluvou a s požadavkem komplexního vyhodnocení sociálních dopadů koncepce. Dokumentace SEA je proto v této části nepřezkoumatelná. Návrh řešení: Požaduji doplnění hodnocení sociální přijatelnosti návrhu, doplnění analýzy důvěry veřejnosti v rozhodovací proces a objektivní vyhodnocení dlouhodobé společenské akceptace akcelerační oblasti AOV48 – Chrbonín. Pokud nebude možné uvedené nedostatky objektivně a přezkoumatelně odstranit, požaduji vypuštění akcelerační oblasti AOV48 – Chrbonín a souvisejícího územního opatření z návrhu Změny č. 2 Územního rozvojového plánu ČR. **Připomínka č. 87: Centralizace rozhodování a porušení principu subsidiarity** Návrh akcelerační oblasti AOV48 – Chrbonín představuje výraznou centralizaci rozhodování o využití území a oslabení principu subsidiarity. Z podkladů vyplývá, že stát prostřednictvím centrálního plánovacího nástroje fakticky nahrazuje rozhodování obcí o vlastním území, přestože právě místní samosprávy mají nejlepší znalost místních podmínek, limitů území a potřeb obyvatel. Současně není prokázáno, proč bylo nutné použít centralizovaný postup namísto participativního a dobrovolného přístupu založeného na dohodě s obcemi. Větrné elektrárny přitom nepředstavují liniové stavby vyžadující celostátní koridorové plánování srovnatelné například s dálnicemi nebo železniční infrastrukturou.	

Poř. č.	Připomínkové místo	Číslo jednací	Článek	AO	Připomínka	Vyhodnocení
					Dokumentace SEA nehodnotí dopady centralizace rozhodování na důvěru veřejnosti, legitimitu plánování ani dlouhodobou stabilitu územního rozvoje. Takový postup je v rozporu s principem subsidiarity, Evropskou chartou místní samosprávy, článkem 8 Ústavy České republiky, Aarhuskou úmluvou a s principy participativního územního plánování. Dokumentace SEA je proto v této části nepřezkoumatelná. Návrh řešení: Požaduji doplnění objektivního vyhodnocení dopadů centralizace rozhodování na samosprávy a místní komunity a přepracování návrhu tak, aby byly respektovány principy subsidiarity, participativního plánování a skutečné autonomie obcí. Pokud nebude možné uvedené nedostatky objektivně a přezkoumatelně odstranit, požaduji vypuštění akcelerační oblasti AOV48 – Chrbonín a souvisejícího územního opatření z návrhu Změny č. 2 Územního rozvojového plánu ČR. **Připomínka č. 88: Nevyhodnocené dopady akceleračních oblastí na územní plánování a výkon samosprávy** Dokumentace SEA neobsahuje konkrétní vyhodnocení dopadů vymezování akceleračních oblastí na územně plánovací dokumentaci, budoucí rozvoj obcí ani výkon samostatné působnosti územních samospráv. Dokumentace ani související podklady neobsahují jednoznačné vysvětlení vztahu akceleračních oblastí k platným a pořizovaným územně plánovacím dokumentacím. Současně není zřejmé, v jakém rozsahu může dojít k omezení rozhodovacích pravomocí obcí, jaké důsledky bude mít návrh pro budoucí rozvoj sídel ani jaké konkrétní procesní účinky bude mít vymezení akceleračních oblastí v navazujících správních řízeních. Z podkladů současně nevyplývá, jakým mechanismem mají být deklarované přínosy navrhovaného řešení dosaženy a jaký bude skutečný rozsah územních, právních a ekonomických dopadů pro dotčené samosprávy. Dokumentace současně neprokazuje, že byly objektivně vyhodnoceny možné důsledky pro územní autonomii obcí, jejich rozvojové strategie a schopnost samostatně rozhodovat o využití vlastního území. Takový postup je v rozporu s článkem 8 a článkem 101 odst. 4 Ústavy České republiky, s Evropskou chartou místní samosprávy, s principem subsidiarity, s požadavkem úplného zjištění skutkového stavu a s požadavkem přezkoumatelného odůvodnění správních podkladů. Nejvyšší správní soud v rozsudku č. j. 6 Ao 5/2011–43 zdůraznil, že správní dokumentace nemůže obsahovat pouze výsledný závěr, ale musí obsahovat také úvahy a podklady, ze kterých byl tento závěr odvozen. Rozsudek č. j. 1 Ao 2/2010–116 současně uvádí, že opatření obecné povahy musí vycházet z dostatečných a přezkoumatelných podkladů a nedostatky podkladů nelze nahrazovat předpokladem jejich budoucího doplnění. Dokumentace SEA je proto v této části nepřezkoumatelná. Návrh řešení: Požaduji doplnění objektivního vyhodnocení dopadů akceleračních oblastí na územní plánování, rozvojové možnosti obcí a výkon samostatné působnosti územních samospráv. Současně požaduji doplnění analýzy procesních důsledků navrhovaného řešení pro navazující správní řízení a přezkoumatelné odůvodnění rozsahu zásahu do rozhodovacích pravomocí obcí.	

Poř. č.	Připomínkové místo	Číslo jednací	Článek	AO	Připomínka	Vyhodnocení
					Pokud nebude možné uvedené nedostatky objektivně a přezkoumatelně odstranit, požaduji vypuštění akcelerační oblasti AOV48 – Chrbonín a souvisejícího územního opatření z návrhu Změny č. 2 Územního rozvojového plánu ČR. **J) Nedostatečnost podmínek a zmírňujících opatření** **Připomínka č. 89: Nedostatečně konkrétní a nevynutitelné zmírňující opatření** Dokumentace SEA obsahuje převážně obecně formulovaná doporučení a podmínky pro navazující řízení, avšak neprokazuje jejich skutečnou účinnost, konkrétnost ani vynutitelnost v budoucí praxi. Řada opatření je formulována pouze obecně ve smyslu „minimalizovat dopady“, „zohlednit migrační trasy“, „provést monitoring“, „respektovat krajinný ráz“ nebo „omezit negativní vlivy“. Takto formulovaná opatření však neumožňují objektivní kontrolu jejich skutečné účinnosti ani jednoznačné vyhodnocení splnění podmínek. Podmínky a zmírňující opatření mají převážně nespecifický charakter a neumožňují určit, vůči kterému konkrétnímu chráněnému zájmu směřují. Řada opatření není navázána na konkrétní podmínky území, ale používá obecné formulace aplikovatelné téměř v jakékoli lokalitě bez ohledu na její skutečné charakteristiky. Převážná část opatření působí jako obecný soupis doporučení, nikoli jako individuálně navržený mechanismus ochrany konkrétní akcelerační oblasti. Opatření typu „odpuzovače ptáků“, „vhodné barevné řešení“, „náhrady biotopů“ nebo obdobné obecné požadavky neprokazují vazbu na konkrétní ekologický problém území. Část podmínek pouze reprodukuje již existující zákonné povinnosti. Samotné zopakování požadavků právních předpisů nepředstavuje nové zmírňující opatření, pokud není zřejmé, jakým konkrétním způsobem řeší identifikovaný problém v daném území. Pouhé opakování zákonných požadavků nemůže být samo o sobě považováno za důkaz odstranění nebo významného snížení vlivů. Metodika MŽP (2025) současně uvádí, že podmínky a zmírňující opatření musí být stanoveny individuálně pro každou jednotlivou akcelerační oblast a musí vycházet z limitů využití území, druhu OZE a předpokládaných dopadů na životní prostředí a veřejné zdraví. Pokud navržená opatření působí převážně jako obecně použitelné soubory doporučení bez zřejmé vazby ke konkrétním zjištěním v území, nelze ověřit, zda skutečně reagují na identifikovaná rizika dané lokality. Metodický postup Ministerstva životního prostředí pro akcelerační oblasti (2025) současně požaduje stanovení podmínek a zmírňujících opatření specificky pro každou jednotlivou akcelerační oblast na základě vyhodnocení konkrétních druhů, biotopů a identifikovaných rizik. V případě AOV48 – Chrbonín však část navržených opatření působí jako obecně použitelné soubory doporučení bez zjevné vazby na konkrétní charakteristiky území. Dokumentace tak neumožňuje ověřit, zda opatření skutečně reagují na identifikované problémy dané lokality. Metodické doporučení MŽP (2025) vyžaduje, aby podmínky a zmírňující opatření byly formulovány s ohledem na specifické charakteristiky jednotlivých akceleračních oblastí. Dokumentace AOV48 – Chrbonín však převážně používá obecné typové podmínky (výškové limity, barevnost staveb, obecné technické požadavky), aniž by prokázala jejich přímou vazbu na konkrétní identifikovaná rizika území AOV48 – Chrbonín. Chybí vysvětlení, jak navržená opatření reagují na místní hydrogeologické, krajinné, biologické nebo sociální charakteristiky území. Metodika IAIA (2002) potvrzuje, že kvalitní SEA musí obsahovat jasně formulovaná, kontrolovatelná, odborně ověřitelná a prakticky realizovatelná opatření. Studie Cashmore et al. (2004) současně potvrzuje, že neurčitá a obecná zmírňující opatření (mitigací) významně snižují praktickou účinnost procesů SEA a EIA a často nevede k reálnému omezení dopadů projektů.	

Poř. č.	Připomínkové místo	Číslo jednací	Článek	AO	Připomínka	Vyhodnocení
					SEA však nestanovuje konkrétní limity mnoha opatření, neobsahuje detailní metodiky kontroly, neprokazuje reálnou vymahatelnost opatření a ponechává značnou část zmírňujících opatření až na budoucí projektovou dokumentaci. Manuál SEA Ministerstva životního prostředí (2025) současně požaduje individuální posouzení navržených opatření a ověření jejich dostatečnosti ve vztahu ke konkrétním identifikovaným vlivům. Dokumentace SEA však současně identifikuje přetrvávající biologická, krajinná a další rizika a zároveň dochází k závěru, že navržená opatření jsou dostatečná a další opatření nejsou potřebná. Není však zřejmé, podle jakého odborného postupu nebo kritérií byla tato dostatečnost ověřena. Výsledný závěr proto není metodicky reprodukovatelný ani přezkoumatelný. Takový postup je v rozporu se směrnicí Evropského parlamentu a Rady 2001/42/ES, s požadavkem přezkoumatelnosti opatření obecné povahy podle § 172 zákona č. 500/2004 Sb., správní řád, s principem prevence a se současnými metodickými požadavky SEA na kontrolovatelná a vyhodnotitelná zmírňující opatření. Dokumentace SEA je proto v této části nepřezkoumatelná. Návrh řešení: Požaduji doplnění konkrétních, jednoznačně kontrolovatelných a právně vymahatelných zmírňujících opatření, stanovení přesných limitů, metodik kontroly a odpovědnosti za plnění podmínek, doplnění závazných mechanismů ověřování účinnosti zmírňujících opatření a přepracování SEA tak, aby zásadní environmentální opatření nebyla odkládána až do navazujících řízení. Pokud nebude možné uvedené nedostatky objektivně a přezkoumatelně odstranit, požaduji vypuštění akcelerační oblasti AOV48 – Chrbonín a souvisejícího územního opatření z návrhu Změny č. 2 Územního rozvojového plánu ČR. **Připomínka č. 90: Absence metodiky hodnocení účinnosti mitigací a nepřezkoumatelnost bodového systému** Dokumentace používá bodové hodnocení vlivů ve formě klasifikace „-1 / 0 / +1“, aniž by byla doložena metodika tohoto hodnocení, jeho kritéria, prahové hodnoty nebo způsob převodu odborných zjištění do výsledné klasifikace. Není zřejmé, zda jde o standardizovaný systém podle metodiky Ministerstva životního prostředí, autorizované SEA metodiky nebo pouze interní expertní odhad zpracovatele. Současně dokumentace nevysvětluje, co konkrétně znamená „mírně negativní“ vliv, jaký je rozdíl mezi hodnotami „0“ a „-1“, jaké indikátory byly použity, jak byla určována významnost vlivů, ani jak byla zajištěna reprodukovatelnost hodnocení. SEA přitom současně tvrdí, že navržená zmírňující opatření jsou „dostatečná“, aniž by bylo možné objektivně ověřit, podle jaké metodiky byla tato dostatečnost vyhodnocena. Dokumentace neumožňuje ověřit, jakým způsobem byla stanovena účinnost jednotlivých opatření a jak byly jejich účinky převedeny do výsledného hodnocení. Není zřejmé, podle jakých kritérií bylo určeno, že konkrétní opatření povede ke snížení nebo odstranění identifikovaných rizik. Dokumentace tak předpokládá účinnost opatření, aniž by předložila mechanismus, kterým má být této účinnosti dosaženo. Výsledný závěr proto není přezkoumatelný. Manuál SEA Ministerstva životního prostředí (2025) současně požaduje doložení vazby mezi identifikovaným problémem, navrženým opatřením a jeho promítnutím do výsledné podoby návrhu. Z dokumentace však není zřejmé, jakým způsobem byly jednotlivé identifikované vlivy převedeny do konkrétních zmírňujících opatření ani jak byla následně posouzena jejich účinnost. Chybí tak transparentní návaznost mezi identifikací problému, návrhem opatření a výsledným závěrem o přijatelnosti.	

Poř. č.	Připomínkové místo	Číslo jednací	Článek	AO	Připomínka	Vyhodnocení
					Metodika MŽP (2025) současně uvádí, že podmínky a zmírňující opatření musí být založeny na konkrétních podkladech, údajích o území a zjištěních SEA. Dokumentace však neumožňuje ověřit návaznost mezi identifikovaným problémem, navrženým opatřením a závěrem o jeho účinnosti. Není tedy zřejmé, jak byla účinnost jednotlivých opatření odborně ověřena. Metodické doporučení MŽP (2025) předpokládá aktivní promítnutí výsledků SEA do konkrétních podmínek územního opatření. Dokumentace však u řady složek životního prostředí opakovaně konstatuje „bez dalšího návrhu dle SEA“, aniž vysvětluje, jak byla ověřena dostatečnost již navržených opatření. Chybí metodika hodnocení účinnosti navržených mitigací a kritéria, podle nichž bylo rozhodnuto, že další opatření nejsou potřebná. Některá opatření deklarují zmírnění vlivů, aniž by bylo zřejmé, jak mají identifikovaný problém skutečně odstranit. Samotné stanovení technických parametrů nebo obecných omezení nemusí automaticky znamenat snížení vlivu na chráněné zájmy, pokud není prokázán mechanismus jejich působení. Metodické materiály MŽP a MMR pro SEA (2015) přitom vyžadují transparentní, přezkoumatelné a metodicky doložené hodnocení vlivů včetně návrhu ukazatelů sledování vlivů a objektivního vyhodnocení významnosti dopadů. Takový postup je v rozporu se zákonem č. 100/2001 Sb., o posuzování vlivů na životní prostředí, se směrnicí 2001/42/ES, s požadavkem transparentnosti a přezkoumatelnosti SEA, s metodickými doporučeními MŽP a MMR pro SEA (2015) a s principem právní jistoty. Dokumentace SEA je proto v této části nepřezkoumatelná. Návrh řešení: Požaduji doplnění kompletní metodiky bodového hodnocení vlivů, definice použitých klasifikačních stupňů, prahových hodnot a indikátorů významnosti, doložení metodiky převodu odborných závěrů do výsledného hodnocení a doplnění transparentního systému vyhodnocování účinnosti mitigací. Pokud nebude možné uvedené nedostatky objektivně a přezkoumatelně odstranit, požaduji vypuštění akcelerační oblasti AOV48 – Chrbonín a souvisejícího územního opatření z návrhu Změny č. 2 Územního rozvojového plánu ČR. **Připomínka č. 91: Nedostatečně prokázaná účinnost opatření pro ochranu biodiverzity** Dokumentace SEA předpokládá, že negativní dopady na biodiverzitu budou dostatečně zmírněny pomocí standardních opatření, avšak neprokazuje jejich skutečnou účinnost v podmínkách konkrétního území. Návrh akcelerační oblasti AOV48 – Chrbonín je proto v rozporu s principem prevence a požadavkem objektivního vyhodnocení biologických rizik. Navržená biologická opatření nepředstavují skutečný mechanismus odstranění identifikovaných vlivů, ale pouze obecné deklarace nebo reprodukci již existujících zákonných povinností. Opatření mají převážně obecný charakter a neprokazují vztah ke konkrétním biologickým poměrům území. Použití stejných typů opatření napříč různými akceleračními oblastmi vytváří pochybnosti, zda vycházejí z potřeb konkrétní lokality nebo pouze z univerzálního metodického schématu. Některá opatření předpokládají podmínky, jejichž reálné splnění nemusí být technicky nebo provozně možné. Pokud není doložena reálná proveditelnost opatření, nelze současně předpokládat jejich účinnost. Studie Thaxter et al. (2017) potvrzuje, že mortalita ptáků a netopýrů závisí na celé řadě druhově specifických a prostorových faktorů a že přesná predikce skutečných dopadů bývá velmi obtížná. Studie May et al. (2020) dále potvrzuje, že i u slibných mitigací zůstává účinnost silně závislá na konkrétní lokalitě, druhovém složení a dlouhodobém monitoringu. Studie Arnett et al. (2005) současně potvrzuje, že mortalita	

Poř. č.	Připomínkové místo	Číslo jednací	Článek	AO	Připomínka	Vyhodnocení
					netopýrů zůstává významným problémem i při aplikaci standardních zmírňujících opatření. SEA však neprokazuje účinnost opatření v konkrétních podmínkách území, neobsahuje detailní systém adaptivního managementu, nehodnotí scénáře selhání mitigací, neřeší dostatečně kumulativní mortalitu ani neprokazuje dlouhodobou stabilitu ochranných opatření. Metodický postup MŽP (2025) pro akcelerační oblasti současně požaduje hodnocení významnosti biologických dopadů na základě citlivosti druhů, významnosti jejich výskytu, intenzity ovlivnění, pravděpodobnosti vzniku, vratnosti a délky trvání dopadů. Dokumentace však neumožňuje ověřit, zda byly tyto parametry u jednotlivých druhů skutečně vyhodnoceny a jak byly převedeny do závěru o dostatečnosti navržených opatření. Dokumentace proto není v souladu se současnými vědeckými poznatky o nejistotách mitigace biologických dopadů větrných elektráren. Takový postup je v rozporu s principem prevence a předběžné opatrnosti, se směrnicí 2001/42/ES, se zákonem č. 114/1992 Sb., o ochraně přírody a krajiny a se současnými vědeckými poznatky o ochraně biodiverzity při rozvoji větrné energetiky. Dokumentace SEA je proto v této části nepřezkoumatelná. Návrh řešení: Požaduji doplnění detailního vyhodnocení účinnosti biologických mitigací v konkrétních podmínkách území, zpracování adaptivního managementu pro ochranu ptáků a netopýrů, vyhodnocení scénářů selhání zmírňujících opatření a doplnění dlouhodobého monitoringu kumulativní mortality a populačních dopadů chráněných druhů. Pokud nebude možné uvedené nedostatky objektivně a přezkoumatelně odstranit, požaduji vypuštění akcelerační oblasti AOV48 – Chrbonín a souvisejícího územního opatření z návrhu Změny č. 2 Územního rozvojového plánu ČR. **Připomínka č. 92: Nedostatečnost monitoringu a absence adaptivního managementu** Dokumentace SEA předpokládá budoucí monitoring dopadů, avšak neobsahuje detailní systém dlouhodobého adaptivního managementu ani jasně definované mechanismy reakce na zjištěné negativní vlivy. Návrh akcelerační oblasti AOV48 – Chrbonín je proto v rozporu se současnými principy adaptivního environmentálního managementu. Monitoring nepředstavuje zmírňující opatření, ale pouze nástroj následného ověřování stavu. Pokud dokumentace řeší nejistoty prostřednictvím budoucích průzkumů, sledování a následného vyhodnocování, přenáší fakticky řešení problému do budoucnosti namísto jeho současného posouzení. Monitoring nemůže nahrazovat princip předběžné opatrnosti. Rozsáhlé využívání následných monitoringů může vytvářet stav dlouhodobé nejistoty, protože skutečný rozsah omezení provozu nebo dodatečných opatření není znám v okamžiku schvalování návrhu. Dokumentace tak nepředkládá stabilní a předvídatelný mechanismus ochrany identifikovaných zájmů.	

Poř. č.	Připomínkové místo	Číslo jednací	Článek	AO	Připomínka	Vyhodnocení
					Studie Canter a Ross (2010) potvrzuje, že monitoring bez předem definovaných adaptačních mechanismů často nevede k reálnému omezení dopadů. Studie Arts et al. (2001) dále potvrzuje, že samotný monitoring není dostačující, pokud nejsou předem definovány spouštěcí limity, korekční opatření, povinnost úpravy provozu a mechanismy zastavení činnosti při překročení limitů. Metodika OECD (2008) současně potvrzuje, že účinný adaptivní management musí pracovat s průběžným vyhodnocováním dopadů a možností změny opatření podle nových poznatků. Metodické materiály Ministerstva životního prostředí a Ministerstva pro místní rozvoj pro SEA současně požadují návrh ukazatelů pro sledování vlivů a systém průběžného vyhodnocování dopadů koncepce. Manuál SEA dále předpokládá návaznost mezi identifikovaným problémem, sledovaným ukazatelem a mechanismem následného vyhodnocení účinnosti navržených opatření. Dokumentace však nestanovuje konkrétní hodnoticí kritéria ani mechanismus, podle kterého by bylo možné objektivně ověřit, zda navržená opatření skutečně vedou ke snížení identifikovaných dopadů. Monitoring tak postrádá přezkoumatelný rámec pro vyhodnocení jeho výsledků. SEA však nestanovuje jasné adaptační mechanismy, neobsahuje konkrétní spouštěcí limity, neřeší scénáře neúspěšných zmírňujících opatření, nepředpokládá možnost omezení nebo zastavení provozu při významných dopadech ani neobsahuje závazný systém reakce na negativní vývoj stavu území. Dokumentace proto neodpovídá současným principům adaptivního environmentálního managementu. Takový postup je v rozporu se směrnicí 2001/42/ES, se zákonem č. 100/2001 Sb., o posuzování vlivů na životní prostředí, s metodickými doporučeními MŽP a MMR pro SEA (2015), s principem prevence a předběžné opatrnosti, a se současnými odbornými standardy adaptivního environmentálního managementu. Dokumentace SEA je proto v této části nepřezkoumatelná. Návrh řešení: Požaduji doplnění detailního systému dlouhodobého adaptivního managementu, stanovení konkrétních spouštěcích limitů a korekčních opatření, doplnění mechanismů omezení nebo zastavení provozu při překročení limitů a zpracování závazného systému průběžného vyhodnocování účinnosti mitigací a reakce na nově zjištěné environmentální dopady. Pokud nebude možné uvedené nedostatky objektivně a přezkoumatelně odstranit, požaduji vypuštění akcelerační oblasti AOV48 – Chrbonín a souvisejícího územního opatření z návrhu Změny č. 2 Územního rozvojového plánu ČR. **K) Vnitřní rozpory v hodnocení kumulativních a synergických vlivů a nedostatečnost monitoringu** **Připomínka č. 93: Vnitřní rozpor mezi identifikovanými riziky a závěrem o přijatelnosti** Vyhodnocení vlivů na udržitelný rozvoj území (SEA) v části věnované kumulativním a synergickým vlivům uvádí, že v území „nebyly identifikovány žádné potenciální kumulativní ani synergické vlivy“, současně však výslovně připouští kumulaci s dalšími navrhovanými akceleračními oblastmi na Táborsku a Pelhřimovsku. Dokumentace dále uvádí předpoklad kumulace vlivů na krajinný ráz a vizuální charakteristiky území, který následně hodnotí jako mírně negativní (-1) při dlouhodobém a trvalém působení. Dokumentace současně navrhuje zmírňující opatření, zejména omezení výšky větrných elektráren a podmínky pro vedlejší stavby, a uzavírá, že tato opatření jsou „dostatečná“ a „adekvátní“.	

Poř. č.	Připomínkové místo	Číslo jednací	Článek	AO	Připomínka	Vyhodnocení
					Pořizovatel sám připouští existenci kumulativních vlivů, dlouhodobých změn krajinného rázu a souběhu dalších akceleračních oblastí. Dokumentace však neobsahuje: – objektivní kritéria přijatelnosti kumulativních vlivů, – stanovení limitů únosného zatížení území, – metodiku převodu identifikovaných rizik do výsledného bodového hodnocení, – regionální model souběhu více akceleračních oblastí, – odborné zdůvodnění, proč byly identifikované střety hodnoceny jako přijatelné. Dokumentace tak identifikuje existenci rizik, avšak neprokazuje logický postup, kterým bylo dosaženo výsledného závěru. Manuál SEA Ministerstva životního prostředí (2025) vyžaduje, aby mezi identifikovanými vlivy, navrženými opatřeními a výsledným závěrem existovala transparentní a přezkoumatelná logická návaznost. Dokumentace však současně připouští existenci přetrvávajících negativních vlivů, navrhuje opatření k jejich omezení a současně bez dalšího metodického zdůvodnění dochází k závěru o přijatelnosti návrhu. Není proto zřejmé, jakým způsobem byl z identifikovaných rizik odvozen výsledný závěr. Metodický postup MŽP (2025) pro akcelerační oblasti současně předpokládá přehledné propojení identifikovaných dopadů s jejich významností a se závěrečným vyhodnocením území. Dokumentace AOV48 – Chrbonín však neumožňuje ověřit, jakým způsobem byly identifikované biologické a krajinné střety převedeny do výsledného závěru o přijatelnosti návrhu. Metodika MŽP (2025) současně předpokládá, že předpokládané dopady budou určeny na základě údajů o území a výsledků SEA a následně převedeny do konkrétních podmínek a zmírňujících opatření. Z dokumentace však není zřejmé, jakým způsobem byla identifikovaná rizika převedena do výsledného závěru o přijatelnosti návrhu. Metodické doporučení MŽP (2025) požaduje jednotný a přezkoumatelný postup vyhodnocení SEA založený na logicky konzistentním hodnocení identifikovaných vlivů a na řádném promítnutí výsledků posouzení do závěrů dokumentace. Současně předpokládá, že SEA bude plnit preventivní funkci a umožní jednoznačně ověřit, z jakých odborných podkladů a úvah jednotlivé závěry vycházejí. Posouzení proto neumožňuje objektivně ověřit správnost výsledného hodnocení. Pořizovatel sám uvádí, že nebyly identifikovány kumulativní ani synergické vlivy. Současně však výslovně připouští kumulaci s dalšími navrhovanými akceleračními oblastmi a připouští dlouhodobé negativní vlivy na krajinný ráz. Obě tvrzení nemohou současně obstát. Pokud kumulativní a synergické vlivy neexistují, není důvod současně připouštět jejich existenci a navrhovat zmírňující opatření. Pokud kumulativní a synergické vlivy existují, musí být jejich rozsah objektivně vyhodnocen. Z uvedeného plynou pouze dvě možnosti: 1. kumulativní a synergické vlivy existují a dokumentace jejich rozsah nehodnotí, 2. kumulativní a synergické vlivy neexistují, avšak dokumentace bez věcného podkladu připouští jejich existenci. V obou případech vzniká vnitřní rozpor mezi identifikací rizik a výsledným závěrem o přijatelnosti návrhu. Směrnice Evropského parlamentu a Rady 2001/42/ES vyžaduje identifikaci, popis a vyhodnocení pravděpodobných významných vlivů návrhu, včetně dlouhodobých, kumulativních a synergických účinků.	

Poř. č.	Připomínkové místo	Číslo jednací	Článek	AO	Připomínka	Vyhodnocení
					Zákon č. 100/2001 Sb., o posuzování vlivů na životní prostředí, současně vyžaduje vyhodnocení významných přímých i nepřímých dopadů koncepce a jejich vzájemných souvislostí. Česká metodická praxe SEA vychází z požadavku, aby mezi identifikovanými vlivy, mírou nejistoty a výsledným závěrem existovala transparentní a přezkoumatelná logická návaznost. V případě identifikace významných nejistot nebo možných kumulativních vlivů musí být zřejmé, jakým způsobem byly tyto skutečnosti vyhodnoceny a na základě jakých kritérií bylo dosaženo závěru o přijatelnosti návrhu. Z uvedeného plyne požadavek, aby identifikovaná rizika byla propojena s jasnými kritérii přijatelnosti a aby výsledný závěr vycházel z objektivně ověřitelného metodického postupu. Dokumentace však neprokazuje, jakým způsobem byl z identifikovaných dlouhodobých a kumulativních rizik odvozen závěr o přijatelnosti návrhu, ani neobsahuje kritéria umožňující přezkoumat správnost tohoto postupu. Tím není splněn požadavek úplného, preventivního a přezkoumatelného posouzení vlivů návrhu. Dokumentace současně připouští existenci kumulativních a synergických vlivů a současně dochází k závěru o jejich přijatelnosti bez transparentního metodického zdůvodnění. Výsledkem je vnitřní logický rozpor mezi identifikací rizik a výsledným hodnocením. Tato skutečnost představuje samostatně postačující věcný důvod pro zpochybnění přezkoumatelnosti dokumentace. Návrh řešení: Požaduji doplnění vyhodnocení SEA tak, aby obsahovalo jednoznačné, objektivní a přezkoumatelné vyhodnocení kumulativních a synergických vlivů, včetně odstranění rozporu mezi tvrzením o jejich neexistenci a současným připouštěním jejich výskytu. Současně požaduji doplnění transparentní metodiky hodnocení, stanovení kritérií přijatelnosti a zdůvodnění, jakým způsobem byly identifikované vlivy a rizika převedeny do výsledného závěru o přijatelnosti návrhu. Současně požaduji objektivní a přezkoumatelné doložení, že identifikované kumulativní a synergické vlivy nepředstavují významný negativní dopad na životní prostředí a že navržená zmírňující opatření jsou skutečně dostatečná k jejich omezení. Pokud nebude možné uvedené nedostatky objektivně odstranit a přezkoumatelným způsobem odůvodnit závěr o přijatelnosti návrhu, požaduji vypuštění akcelerační oblasti AOV48 – Chrbonín a souvisejícího územního opatření z návrhu Změny č. 2 Územního rozvojového plánu ČR. **Připomínka č. 94: Nedostatečné hodnocení kumulativních a synergických vlivů** Vyhodnocení SEA v části věnované kumulativním a synergickým vlivům uvádí, že v zájmovém území a jeho nejbližším okolí nebyly identifikovány relevantní záměry vyvolávající významné kumulativní nebo synergické účinky. Současně však dokumentace výslovně uvádí kumulaci s dalšími navrhovanými akceleračními oblastmi na Táborsku a Pelhřimovsku a připouští mírně negativní kumulativní vliv na krajinný ráz a vizuální charakteristiky území. Dokumentace současně omezuje hodnocení převážně na území akcelerační oblasti a její nejbližší okolí. Dokumentace současně připouští existenci souvisejících infrastrukturních zásahů, avšak neobsahuje jejich prostorové vymezení. Hodnocení kumulativních účinků tak probíhá bez znalosti části zdrojů těchto vlivů. Pořizovatel sám připouští možnost souběhu více akceleračních oblastí a možnost vzniku kumulativních vlivů.	

Poř. č.	Připomínkové místo	Číslo jednací	Článek	AO	Připomínka	Vyhodnocení
					Dokumentace však neobsahuje: – regionální model kumulativních vlivů více akceleračních oblastí, – vyhodnocení souběhu AOV48 – Chrbonín s dalšími navrhovanými akceleračními oblastmi, – model koncentrace technických dominant v širším území, – hodnocení postupného nárůstu technické infrastruktury, – vyhodnocení synergického působení krajinných, biologických, hlukových a prostorových vlivů, – posouzení dlouhodobé transformace krajiny v regionálním měřítku. Dokumentace tak hodnotí jednotlivé vlivy převážně samostatně, nikoliv jejich společné a dlouhodobé působení. Metodika MŽP (2025) současně výslovně uvádí, že posouzení se nevztahuje pouze na samotné výrobny energie, ale také na související technickou a dopravní infrastrukturu, připojení k síti, zařízení pro ukládání energie a opatření sloužící ke zmírnění dopadů. Posouzení kumulativních a synergických vlivů proto nemůže být omezeno pouze na samotné větrné elektrárny, ale musí zahrnovat také související infrastrukturu a její dopady. Posouzení současně neobsahuje žádné objektivní kritérium určující okamžik, kdy souběh více vlivů překračuje únosnou míru zatížení území. Pořizovatel sám uvádí, že nebyly identifikovány významné kumulativní nebo synergické vlivy. Současně však výslovně připouští souběh více akceleračních oblastí a vznik kumulativních dopadů na krajinný ráz. Obě tvrzení nemohou současně obstát. Pokud souběh více akceleračních oblastí nepředstavuje významný kumulativní vliv, musí dokumentace doložit metodiku, která takový závěr umožňuje objektivně ověřit. Pokud souběh více akceleračních oblastí významný kumulativní vliv představuje, musí být jeho rozsah vyhodnocen v regionálním měřítku. Z uvedeného plynou pouze dvě možnosti: 1. kumulativní a synergické vlivy v širším území existují a dokumentace jejich rozsah nehodnotí, 2. kumulativní a synergické vlivy v širším území neexistují, avšak dokumentace bez odborného podkladu připouští jejich existenci. V obou případech vzniká vnitřní rozpor mezi rozsahem identifikovaných rizik a rozsahem jejich vyhodnocení. Směrnice Evropského parlamentu a Rady 2001/42/ES vyžaduje posouzení pravděpodobných významných účinků návrhu, včetně kumulativních, synergických a dlouhodobých vlivů. Zákon č. 100/2001 Sb., o posuzování vlivů na životní prostředí, současně vyžaduje vyhodnocení významných přímých i nepřímých vlivů koncepce a jejich vzájemného působení. Česká metodická praxe SEA vychází z požadavku, aby kumulativní a synergické vlivy nebyly hodnoceny pouze jako izolované dílčí účinky jednotlivých záměrů, ale aby byly posuzovány v širších prostorových a časových souvislostech. V případech souběhu více infrastrukturních zásahů je nezbytné vyhodnotit jejich společné působení a dlouhodobé důsledky pro dotčené území. Z uvedeného plyne požadavek hodnotit nejen jednotlivé vlivy samostatně, ale také jejich souběžné a dlouhodobé působení v regionálním kontextu.	

Poř. č.	Připomínkové místo	Číslo jednací	Článek	AO	Připomínka	Vyhodnocení
					Dokumentace však neobsahuje regionální model kumulativních a synergických vlivů, nehodnotí souběh více akceleračních oblastí ani neumožňuje objektivně ověřit skutečný rozsah dlouhodobého zatížení území. Tím není splněn požadavek úplného, preventivního a přezkoumatelného posouzení vlivů návrhu. Dokumentace připouští možnost kumulace více akceleračních oblastí, avšak neobsahuje regionální model umožňující objektivní posouzení jejich společného působení. Výsledkem je neúplné vyhodnocení kumulativních a synergických vlivů a absence přezkoumatelného posouzení dlouhodobého zatížení území. Tato skutečnost představuje samostatně postačující věcný důvod pro zpochybnění přezkoumatelnosti dokumentace. Návrh řešení: Požaduji doplnění vyhodnocení SEA tak, aby obsahovalo objektivní, úplné a přezkoumatelné vyhodnocení kumulativních a synergických vlivů v širších prostorových a časových souvislostech, včetně regionálního posouzení souběhu akcelerační oblasti AOV48 – Chrbonín s dalšími navrhovanými akceleračními oblastmi a související technickou a dopravní infrastrukturou. Současně požaduji doplnění transparentní metodiky hodnocení, kritérií významnosti a posouzení dlouhodobého společného působení jednotlivých vlivů. Současně požaduji objektivní a přezkoumatelné doložení, že souběh více akceleračních oblastí a souvisejících infrastrukturních zásahů nepředstavuje významné negativní kumulativní a synergické dopady na životní prostředí a další chráněné zájmy. Pokud nebude možné uvedené nedostatky objektivně odstranit a doložit skutečný rozsah kumulativního zatížení území, požaduji vypuštění akcelerační oblasti AOV48 – Chrbonín a souvisejícího územního opatření z návrhu Změny č. 2 Územního rozvojového plánu ČR. **Připomínka č. 95: Absence hodnocení dlouhodobého vývoje území** Dokumentace SEA připouští dlouhodobé a trvalé působení navrhovaných větrných elektráren na krajinný ráz a současně připouští možnost kumulace vlivů s dalšími navrhovanými akceleračními oblastmi v širším území. Výsledné hodnocení však uzavírá jako mírně negativní (-1) bez podrobnějšího modelování budoucího vývoje území. Dokumentace současně pracuje pouze s jedním výsledným stavem návrhu a neobsahuje variantní scénáře dalšího vývoje území. Pořizovatel sám připouští existenci dlouhodobých a kumulativních vlivů. Dokumentace však neobsahuje: – scénáře různých intenzit budoucího rozvoje, – model postupné koncentrace technické infrastruktury, – scénáře souběžného rozvoje více akceleračních oblastí, – vyhodnocení dlouhodobé transformace krajiny, – model vývoje únosnosti území v čase, – hodnocení budoucího regionálního zatížení krajiny a obytného prostředí. Dokumentace tak hodnotí pouze jeden předpokládaný výsledný stav území, nikoliv možné varianty jeho budoucího vývoje.	

Poř. č.	Připomínkové místo	Číslo jednací	Článek	AO	Připomínka	Vyhodnocení
					Posouzení současně neobsahuje žádné objektivní zdůvodnění, proč právě tento předpokládaný vývoj představuje realistický scénář. Pořizovatel sám připouští dlouhodobé a kumulativní změny v území. Současně však dokumentace nehodnotí různé scénáře, které by umožnily ověřit rozsah těchto změn. Obě tvrzení nemohou současně obstát. Pokud dlouhodobé změny nepředstavují významný faktor, není důvod je v dokumentaci identifikovat. Pokud dlouhodobé změny významný faktor představují, musí být jejich rozsah modelován prostřednictvím různých scénářů budoucího vývoje. Z uvedeného plynou pouze dvě možnosti: 1. dlouhodobé změny území existují a dokumentace nehodnotí jejich možné varianty, 2. dlouhodobé změny území významné nejsou, avšak dokumentace bez odborného podkladu připouští jejich existenci. V obou případech vzniká vnitřní rozpor mezi identifikovanými dlouhodobými vlivy a rozsahem jejich vyhodnocení. Směrnice Evropského parlamentu a Rady 2001/42/ES vyžaduje hodnocení pravděpodobných významných vlivů koncepcí, včetně dlouhodobých, kumulativních a synergických účinků. Zákon č. 100/2001 Sb., o posuzování vlivů na životní prostředí, současně vyžaduje vyhodnocení významných přímých i nepřímých dopadů koncepce a jejich možných dlouhodobých důsledků. Česká metodická praxe SEA vychází z požadavku, aby strategické hodnocení pracovalo s dostatečně podloženým posouzením budoucího vývoje území, zejména v případech, kdy návrh může vyvolat dlouhodobé změny krajiny, infrastruktury nebo využití území. V podmínkách zvýšené nejistoty nelze vycházet pouze z jediného předpokládaného výsledného stavu bez ověření možných variant vývoje. Z uvedeného plyne požadavek hodnotit nejen současný stav návrhu, ale i možné vývojové trajektorie území a jejich potenciální důsledky pro krajinu, obytné prostředí a další složky životního prostředí. Dokumentace však neobsahuje scénářové hodnocení dlouhodobého vývoje území, nehodnotí různé intenzity budoucího rozvoje ani neumožňuje objektivně ověřit budoucí únosnost území. Tím není splněn požadavek úplného, preventivního a přezkoumatelného posouzení vlivů návrhu. Dokumentace připouští existenci dlouhodobých a kumulativních změn v území, avšak neobsahuje scénářové hodnocení umožňující objektivně posoudit jejich budoucí vývoj. Výsledkem je neúplné vyhodnocení dlouhodobého zatížení území a absence přezkoumatelného posouzení jeho budoucí únosnosti. Tato skutečnost představuje samostatně postačující věcný důvod pro zpochybnění přezkoumatelnosti dokumentace. Návrh řešení: Požaduji doplnění vyhodnocení SEA tak, aby obsahovalo objektivní, úplné a přezkoumatelné scénářové hodnocení dlouhodobého vývoje území, včetně různých intenzit budoucího rozvoje, souběžného rozvoje dalších akceleračních oblastí, postupného nárůstu technické infrastruktury a posouzení dlouhodobé transformace krajiny a obytného prostředí. Současně požaduji doplnění transparentní metodiky hodnocení budoucí únosnosti území a zdůvodnění zvoleného scénáře vývoje.	

Poř. č.	Připomínkové místo	Číslo jednací	Článek	AO	Připomínka	Vyhodnocení
					Současně požaduji objektivní a přezkoumatelné doložení, že předpokládaný dlouhodobý vývoj území nepovede k významným negativním dopadům na životní prostředí a další chráněné zájmy. Pokud nebude možné uvedené nedostatky objektivně odstranit a doložit budoucí únosnost území v dlouhodobém horizontu, požaduji vypuštění akcelerační oblasti AOV48 – Chrbonín a souvisejícího územního opatření z návrhu Změny č. 2 Územního rozvojového plánu ČR. **Připomínka č. 96: Nedostatečnost monitoringu a nepřípustné přenášení nejistot do budoucna** Dokumentace SEA navrhuje monitoring vybraných ukazatelů, zejména skutečného instalovaného výkonu, počtu větrných elektráren, záborů půdy, mortality ptáků a monitoringu netopýrů. Současně předpokládá, že významná část údajů bude vycházet z monitoringu prováděného provozovateli zařízení. Dokumentace současně výslovně uvádí, že u hmotného majetku, krajinného rázu, kulturních a historických hodnot nelze monitoring stanovit, a fakticky tak vylučuje sledování některých oblastí, které sama označuje jako potenciálně ovlivněné. Současně dokumentace připouští existenci dlouhodobých a kumulativních vlivů a navrhuje následné monitorovací mechanismy. Pořizovatel sám připouští existenci dlouhodobých a kumulativních vlivů a současně navrhuje jejich následné sledování. Dokumentace však neobsahuje: – regionální systém monitoringu kumulativních a synergických vlivů, – objektivní limity přijatelného zatížení území, – adaptační mechanismy při zhoršení stavu území, – scénáře reakce při překročení limitních hodnot, – metodiku vyhodnocování dlouhodobých změn krajiny, – mechanismy přehodnocení přijatelnosti návrhu. Současně dokumentace neprokazuje, jak může následný monitoring zabránit vzniku nevratných změn v situaci, kdy budou negativní dopady zjištěny až po realizaci záměru. Posouzení tak přesouvá významnou část nejistot do budoucna místo jejich vyhodnocení v rámci samotného procesu SEA. Metodický postup Ministerstva životního prostředí pro akcelerační oblasti (2025) současně předpokládá doplnění údajů terénním šetřením nebo ověřením výskytu druhů v případech, kdy dostupná data nejsou dostatečná pro učinění závěrů o hodnotě území. Dokumentace AOV48 – Chrbonín však významnou část nejistot řeší až následným monitoringem po realizaci záměru. Takový postup nahrazuje požadované předběžné ověření následným sledováním již vzniklých dopadů. Metodika MŽP současně zdůrazňuje, že záměry v akceleračních oblastech zpravidla již nepodléhají EIA a možnost stanovit dodatečné podmínky v navazujících řízeních je omezená. Kvalita a úplnost podkladů při vymezování akcelerační oblasti proto získává zásadní význam. Přenesení podstatných nejistot do budoucích řízení proto vytváří riziko, že nedostatky současného posouzení již nebude možné účinně odstranit. Metodika Řehák a Bartonička (2012) uvádí, že terénní monitoring musí být proveden ještě před povolením výstavby větrné elektrárny. Následný monitoring po uvedení do provozu má sloužit pouze k ověření a kontrole již přijatých závěrů, nikoliv k nahrazování chybějících podkladů v rozhodovací fázi. Přenesení zásadních nejistot až do budoucích řízení proto neodpovídá doporučenému metodickému postupu.	

Poř. č.	Připomínkové místo	Číslo jednací	Článek	AO	Připomínka	Vyhodnocení
					Metodika Řehák a Bartonička (2012) dále uvádí, že pokud je zjištěna vysoká aktivita rizikových druhů netopýrů, je nutné přijmout omezující opatření nebo výstavbu nedoporučit. V případě zvýšené aktivity v období podzimních přesunů a migrací metodika výslovně uvádí, že výstavbu nelze doporučit vůbec. Pokud dokumentace současně identifikuje zvýšené riziko a přesto bez vysvětlení dospívá k závěru o přijatelnosti záměru, vzniká vnitřní rozpor. Pořizovatel sám připouští existenci dlouhodobých nejistot a kumulativních vlivů. Současně však předpokládá, že jejich řešení bude možné zajistit prostřednictvím následného monitoringu. Obě tvrzení nemohou současně obstát. Pokud jsou dostupné podklady dostatečné pro závěr o přijatelnosti návrhu, není důvod přesouvat řešení významných nejistot do budoucna. Pokud podklady dostatečné nejsou, nelze bez jejich doplnění dospět k závěru o přijatelnosti návrhu. Z uvedeného plynou pouze dvě možnosti: 1. významné nejistoty existují a dokumentace je nehodnotí před schválením návrhu, 2. významné nejistoty neexistují, avšak dokumentace bez věcného důvodu zavádí rozsáhlý systém následného monitoringu. V obou případech vzniká vnitřní rozpor mezi rozsahem identifikovaných nejistot a způsobem jejich řešení. Směrnice Evropského parlamentu a Rady 2001/42/ES vyžaduje identifikaci, popis a vyhodnocení pravděpodobných významných vlivů návrhu před jeho schválením. Zákon č. 100/2001 Sb., o posuzování vlivů na životní prostředí, současně vyžaduje vyhodnocení významných přímých, nepřímých, kumulativních a dlouhodobých vlivů koncepce. Česká metodická praxe SEA a navazující přístupy používané při strategickém hodnocení současně vycházejí z toho, že monitoring představuje nástroj ověření předpokladů a sledování skutečného vývoje vlivů, nikoli náhradu za vlastní vyhodnocení vlivů koncepce. Monitoring slouží k následné kontrole účinnosti přijatých opatření a k identifikaci odchylek od předpokládaného vývoje, nikoli k doplňování zásadních chybějících podkladů nebo k nahrazování preventivního posouzení. Z uvedeného plyne požadavek, aby významné nejistoty byly v maximálním možném rozsahu řešeny již v rámci procesu SEA a aby závěr o přijatelnosti návrhu vycházel z dostatečných podkladů dostupných před schválením návrhu. Nejvyšší správní soud v rozsudku č. j. 2 As 59/2005–136 zdůraznil požadavek, aby správní rozhodnutí vycházelo z dostatečně zjištěného skutkového stavu a aby správní orgán objasnil všechny podstatné skutečnosti významné pro zákonnost rozhodnutí. Nelze rezignovat na objasnění rozhodných okolností s předpokladem jejich budoucího doplnění. Pokud dokumentace ponechává významné otázky až na budoucí monitoring nebo následná šetření, nemusí být tento požadavek splněn. Dokumentace však přesouvá významnou část identifikovaných nejistot do budoucí fáze monitoringu a nepředkládá mechanismus, kterým by bylo možné prokázat, že následné sledování dokáže zabránit vzniku nevratných dopadů. Tím není splněn požadavek úplného, preventivního a přezkoumatelného posouzení vlivů návrhu. Dokumentace připouští existenci významných dlouhodobých nejistot a současně přesouvá jejich řešení na budoucí monitoring. Výsledkem je nepřípustné nahrazování preventivního hodnocení následným sledováním dopadů a absence přezkoumatelného mechanismu pro ověření skutečné přijatelnosti návrhu.	

Poř. č.	Připomínkové místo	Číslo jednací	Článek	AO	Připomínka	Vyhodnocení
					Tato skutečnost představuje samostatně postačující věcný důvod pro zpochybnění přezkoumatelnosti dokumentace. Návrh řešení: Požaduji doplnění vyhodnocení SEA tak, aby významné nejistoty a identifikované rizikové faktory byly objektivně, úplně a přezkoumatelně vyhodnoceny již v rámci procesu SEA a nebyly nahrazovány následným monitoringem po realizaci záměru. Současně požaduji doplnění transparentní metodiky hodnocení, stanovení limitů přijatelného zatížení území, adaptačních mechanismů a postupu pro případ překročení stanovených hodnot. Současně požaduji objektivní a přezkoumatelné doložení, že navržený systém monitoringu představuje nástroj ověřování již prokázaných závěrů, nikoliv náhradu za chybějící podklady nebo nevyhodnocené vlivy návrhu. Pokud nebude možné uvedené nedostatky objektivně odstranit a doložit dostatečnost podkladů pro závěr o přijatelnosti návrhu již před schválením akcelerační oblasti, požaduji vypuštění akcelerační oblasti AOV48 – Chrbonín a souvisejícího územního opatření z návrhu Změny č. 2 Územního rozvojového plánu ČR. **L) Absence variantního řešení a minimalizace konfliktů v území** **Připomínka č. 97: Absence skutečného variantního řešení** Dokumentace SEA pracuje s navrženým souborem akceleračních oblastí jako s výsledným řešením a hodnotí jejich předpokládané vlivy na jednotlivé složky životního prostředí. Dokumentace však neobsahuje transparentní porovnání alternativních lokalit, alternativních scénářů rozmístění akceleračních oblastí ani variant s odlišnou intenzitou rozvoje. Současně nebylo identifikováno systematické porovnání: – alternativních akceleračních oblastí, – variant mimo krajinně citlivá území, – variant s nižší koncentrací zařízení, – variant s nižšími kumulativními dopady, – variant mimo pohledově exponované lokality, – variant využívajících antropogenně zatížená území, – nulové varianty. Dokumentace tak hodnotí převážně jedinou výslednou koncepci. Pořizovatel předkládá konkrétní návrh akcelerační oblasti AOV48 – Chrbonín a hodnotí jeho vlivy, avšak neprokazuje, že byly systematicky ověřovány jiné možné způsoby dosažení sledovaného cíle. Dokumentace neobsahuje: – porovnání alternativních lokalit, – porovnání alternativních scénářů rozmístění, – porovnání různých intenzit využití území, – porovnání variant s nižšími environmentálními střety, – porovnání variant s nižšími krajinnými dopady,	

Poř. č.	Připomínkové místo	Číslo jednací	Článek	AO	Připomínka	Vyhodnocení
					– porovnání variant s nižší konfliktností vůči obytnému prostředí, – objektivní metodiku výběru preferované varianty. Posouzení tak neumožňuje ověřit, zda navržené řešení představuje variantu s nejnižšími dopady na území. SEA se tím posouvá z optimalizačního nástroje do role následného potvrzení již předem vybraného řešení. Dokumentace hodnotí environmentální přijatelnost navržené akcelerační oblasti. Současně však neprokazuje, že byly ověřeny jiné možné varianty se stejným cílem a potenciálně nižšími dopady. Obě tvrzení nemohou současně obstát. Pokud navržená varianta představuje řešení s nejnižšími dopady, musí být doloženo, s jakými alternativami byla porovnávána. Pokud alternativy porovnávány nebyly, nelze objektivně tvrdit, že navržené řešení představuje preferovanou nebo nejméně konfliktní variantu. Z uvedeného plynou pouze dvě možnosti: 1. alternativní varianty existovaly a dokumentace je nehodnotí, 2. alternativní varianty neexistovaly, avšak dokumentace neobsahuje odborné zdůvodnění, proč jiné možnosti nebylo možné uvažovat. V obou případech vzniká vnitřní rozpor mezi závěrem o přijatelnosti návrhu a rozsahem provedeného hodnocení. Směrnice Evropského parlamentu a Rady 2001/42/ES vyžaduje identifikaci, popis a vyhodnocení rozumných alternativ zohledňujících cíle a geografický rozsah navrhované koncepce. Zákon č. 100/2001 Sb., o posuzování vlivů na životní prostředí, současně vyžaduje zpracování a vyhodnocení návrhu způsobem umožňujícím posoudit jeho pravděpodobné významné vlivy. Česká metodická praxe SEA vychází z požadavku, aby strategické hodnocení plnilo nejen hodnoticí, ale i optimalizační funkci a umožňovalo porovnání různých řešení vedoucích ke sledovanému cíli. Judikatura správních soudů současně potvrzuje, že absence variantního řešení může představovat významnou procesní vadu zejména tehdy, pokud není doloženo, proč byla zvolena právě konkrétní varianta řešení. Dokumentace však neobsahuje transparentní porovnání alternativních scénářů ani neumožňuje objektivně přezkoumat, proč byla zvolena právě navržená akcelerační oblast. Tím není splněn požadavek úplného, preventivního a přezkoumatelného posouzení vlivů návrhu. Dokumentace neobsahuje skutečné variantní řešení ani neprokazuje, že byly systematicky ověřovány alternativní scénáře s nižšími environmentálními a krajinnými dopady. Výsledkem je absence optimalizační funkce SEA a nemožnost objektivně ověřit, zda navržené řešení představuje nejméně konfliktní variantu. Tato skutečnost představuje samostatně postačující věcný důvod pro zpochybnění přezkoumatelnosti dokumentace. Návrh řešení: Požaduji doplnění vyhodnocení SEA tak, aby obsahovalo skutečné variantní řešení akcelerační oblasti AOV48 – Chrbonín, včetně porovnání alternativních lokalit, alternativních scénářů rozmístění	

Poř. č.	Připomínkové místo	Číslo jednací	Článek	AO	Připomínka	Vyhodnocení
					akceleračních oblastí, různých intenzit využití území, variant s nižšími environmentálními a krajinnými dopady, variant s nižší konfliktností vůči obytnému prostředí a variant využívajících antropogenně zatížená území. Současně požaduji doplnění porovnání nulové varianty a transparentní metodiky výběru preferovaného řešení. Současně požaduji objektivní a přezkoumatelné zdůvodnění, proč byla jako preferovaná zvolena právě akcelerační oblast AOV48 – Chrbonín, a doložení, že navržená varianta představuje řešení s nejnižšími dopady na životní prostředí a další chráněné zájmy. Pokud nebude možné uvedené nedostatky objektivně odstranit a prokázat, že navržené řešení představuje nejméně konfliktní variantu, požaduji vypuštění akcelerační oblasti AOV48 – Chrbonín a souvisejícího územního opatření z návrhu Změny č. 2 Územního rozvojového plánu ČR. **Připomínka č. 98: Rozpor s principem minimalizace územních konfliktů** Dokumentace SEA hodnotí navrženou akcelerační oblast AOV48 – Chrbonín z hlediska jednotlivých složek životního prostředí a identifikuje řadu potenciálních střetů, zejména ve vztahu ke krajině, biodiverzitě, lesním ekosystémům a obytnému prostředí. Současně dokumentace navrhuje zmírňující opatření a vychází z předpokladu přijatelnosti navrženého řešení. Dokumentace však neobsahuje transparentní postup, který by prokazoval systematické vyhledávání a preferenci lokalit s nižší mírou environmentální a prostorové konfliktnosti. Krátkodobé sezónní průzkumy nemohou spolehlivě zachytit migrační období, rozmnožování ani celoroční využívání území, a nelze proto objektivně vyloučit významné vlivy na chráněné druhy. Současně nebylo identifikováno systematické vyhodnocení: – citlivých krajinných území, – biologicky významných lokalit, – pohledově exponovaných horizontů, – lesních území, – rekreačně významných oblastí, – obytného prostředí, – území s existujícím kumulativním zatížením. Pořizovatel předkládá konkrétní řešení a hodnotí jeho důsledky, avšak neprokazuje, že při návrhu akcelerační oblasti byly systematicky vylučovány lokality s vyšší konfliktností. Dokumentace neobsahuje: – metodiku identifikace konfliktních území, – kritéria pro vylučování nejcitlivějších lokalit, – porovnání území s různou mírou konfliktnosti, – prostorovou optimalizaci návrhu, – porovnání méně konfliktních alternativ, – objektivní kritéria preference vybraného území. Posouzení tak neumožňuje ověřit, zda navržené řešení představuje variantu s nejnižší možnou mírou střetů. Strategické hodnocení přitom neslouží pouze k identifikaci již existujících konfliktů, ale také k jejich předcházení prostřednictvím vhodného výběru řešení.	

Poř. č.	Připomínkové místo	Číslo jednací	Článek	AO	Připomínka	Vyhodnocení
					Dokumentace identifikuje existenci environmentálních a krajinných střetů. Současně však neprokazuje, že byly systematicky ověřovány alternativní lokality s nižší mírou konfliktů. Obě tvrzení nemohou současně obstát. Pokud navržená lokalita představuje území s nejnižší konfliktností, musí být doloženo, s jakými jinými lokalitami byla porovnávána. Pokud takové porovnání provedeno nebylo, nelze objektivně tvrdit, že navržené řešení minimalizuje konflikty v území. Z uvedeného plynou pouze dvě možnosti: 1. méně konfliktní varianty existovaly a dokumentace je nehodnotí, 2. méně konfliktní varianty neexistovaly, avšak dokumentace neobsahuje odborné zdůvodnění tohoto závěru. V obou případech vzniká vnitřní rozpor mezi identifikací střetů a tvrzením o přijatelnosti návrhu. Směrnice Evropského parlamentu a Rady 2001/42/ES vyžaduje identifikaci, popis a vyhodnocení rozumných alternativ a jejich pravděpodobných významných vlivů. Zákon č. 100/2001 Sb., o posuzování vlivů na životní prostředí, současně vyžaduje vyhodnocení návrhu způsobem umožňujícím předcházet významným negativním vlivům na životní prostředí. Česká metodická praxe SEA vychází z preventivního principu strategického hodnocení, podle kterého mají být významné konflikty identifikovány a minimalizovány již ve fázi přípravy koncepce, nikoliv až následně řešeny prostřednictvím zmírňujících opatření. Z uvedeného plyne požadavek, aby návrh nevycházel pouze z hodnocení jedné předem zvolené varianty, ale aby umožňoval systematické vyhledávání a porovnání řešení s nižší konfliktností. Dokumentace však neprokazuje, že při výběru akcelerační oblasti byl použit transparentní proces minimalizace konfliktů. Tím není splněn požadavek úplného, preventivního a přezkoumatelného posouzení vlivů návrhu. Dokumentace neprokazuje, že při návrhu akcelerační oblasti byl použit princip preference území s nejnižší konfliktností. Výsledkem je nemožnost objektivně ověřit, zda bylo navržené řešení optimalizováno z hlediska krajinných, biologických a prostorových střetů. Tato skutečnost představuje samostatně postačující věcný důvod pro zpochybnění přezkoumatelnosti dokumentace. Návrh řešení: Požaduji doplnění vyhodnocení SEA tak, aby obsahovalo transparentní a přezkoumatelný postup systematického vyhledávání a porovnání lokalit s různou mírou environmentální a prostorové konfliktnosti, včetně hodnocení biologicky významných území, citlivých krajinných celků, pohledově exponovaných horizontů, viničních oblastí, rekreačně významných území, obytného prostředí a území s existujícím kumulativním zatížením. Současně požaduji doplnění objektivních kritérií pro identifikaci a vylučování konfliktních území a doložení metodiky použité pro výběr preferované lokality. Současně požaduji objektivní a přezkoumatelné zdůvodnění, že navržená akcelerační oblast AOV48 – Chrbonín představuje řešení s nejnižší možnou mírou environmentálních, krajinných a prostorových střetů. Pokud nebude možné uvedené nedostatky objektivně odstranit a prokázat, že při výběru lokality	

Poř. č.	Připomínkové místo	Číslo jednací	Článek	AO	Připomínka	Vyhodnocení
					byl uplatněn princip minimalizace územních konfliktů, požaduji vypuštění akcelerační oblasti AOV48 – Chrbonín a souvisejícího územního opatření z návrhu Změny č. 2 Územního rozvojového plánu ČR. Připomínka č. 99: Nedostatečné prostorové a koncepční porovnání variant Dokumentace SEA hodnotí navrženou akcelerační oblast AOV48 – Chrbonín jako výsledné řešení a vyhodnocuje jeho předpokládané vlivy na jednotlivé složky životního prostředí. Současně dokumentace pracuje s konkrétním prostorovým uspořádáním a předpokládanou kapacitou navrženého řešení. Dokumentace však neobsahuje systematické porovnání alternativních prostorových konfigurací ani scénářů rozdílné intenzity rozvoje. Současně nebylo identifikováno porovnání: – různých konfigurací rozmístění větrných elektráren, – různých koncentrací zařízení v území, – různých intenzit využití území, – alternativních regionálních scénářů rozvoje, – různých krajinných a vizuálních konfigurací, – různých scénářů rozvoje související infrastruktury. Dokumentace tak pracuje převážně s jediným prostorovým a rozvojovým scénářem. Pořizovatel předkládá konkrétní prostorové řešení, avšak neprokazuje, že byly systematicky vyhodnoceny alternativní konfigurace umožňující dosažení stejného cíle při nižších dopadech. Dokumentace neobsahuje: – porovnání různých prostorových konfigurací, – hodnocení různých úrovní koncentrace zařízení, – scénáře postupného rozvoje infrastruktury, – hodnocení regionálních prostorových souvislostí, – porovnání alternativních vizuálních konfigurací, – objektivní kritéria pro výběr preferovaného uspořádání. Posouzení tak neumožňuje ověřit, zda by rozdílné uspořádání zařízení nebo odlišná intenzita rozvoje nevedly k nižším krajinným, biologickým nebo kumulativním dopadům. Strategické hodnocení přitom neslouží pouze k posouzení jedné předem stanovené konfigurace, ale také k optimalizaci prostorového uspořádání navrhovaného řešení. Dokumentace hodnotí navrženou konfiguraci jako environmentálně přijatelnou. Současně však neprokazuje, že byly porovnány jiné prostorové a scénářové varianty s potenciálně nižšími dopady. Obě tvrzení nemohou současně obstát. Pokud navržené prostorové uspořádání představuje řešení s nejnižšími dopady, musí být doloženo, s jakými jinými konfiguracemi bylo porovnáváno. Pokud takové porovnání provedeno nebylo, nelze objektivně tvrdit, že navržené řešení představuje prostorově optimalizovanou variantu.	

Poř. č.	Připomínkové místo	Číslo jednací	Článek	AO	Připomínka	Vyhodnocení
					Z uvedeného plynou pouze dvě možnosti: 1. alternativní konfigurace existovaly a dokumentace je nehodnotí, 2. alternativní konfigurace neexistovaly, avšak dokumentace neobsahuje odborné zdůvodnění, proč jiné prostorové scénáře nebylo možné uvažovat. V obou případech vzniká vnitřní rozpor mezi závěrem o přijatelnosti návrhu a rozsahem provedeného hodnocení. Směrnice Evropského parlamentu a Rady 2001/42/ES vyžaduje identifikaci, popis a vyhodnocení rozumných alternativ zohledňujících cíle a geografický rozsah navrhované koncepce. Zákon č. 100/2001 Sb., o posuzování vlivů na životní prostředí, současně vyžaduje vyhodnocení pravděpodobných významných vlivů návrhu a jejich vzájemných souvislostí. Česká metodická praxe SEA vychází z požadavku, aby strategické hodnocení umožňovalo porovnání různých prostorových řešení a různých scénářů rozvoje v případech, kdy navrhované řešení může vyvolat významné dlouhodobé a kumulativní změny v území. Z uvedeného plyne požadavek hodnotit nejen výsledný stav návrhu, ale i různé možné konfigurace a scénáře vedoucí ke sledovanému cíli. Dokumentace však neobsahuje scénářové a prostorové porovnání variant a neumožňuje objektivně přezkoumat, zda navržené řešení představuje variantu s nejnižšími dopady. Tím není splněn požadavek úplného, preventivního a přezkoumatelného posouzení vlivů návrhu. Dokumentace neobsahuje porovnání různých prostorových konfigurací ani scénářů rozdílné intenzity rozvoje. Výsledkem je nemožnost objektivně ověřit, zda jiné prostorové uspořádání nebo odlišná koncentrace zařízení nemohly vést k nižším environmentálním, krajinným a kumulativním dopadům. Tato skutečnost představuje samostatně postačující věcný důvod pro zpochybnění přezkoumatelnosti dokumentace. Návrh řešení: Požaduji doplnění vyhodnocení SEA tak, aby obsahovalo systematické a přezkoumatelné porovnání alternativních prostorových konfigurací a scénářů rozdílné intenzity rozvoje akcelerační oblasti AOV48 – Chrbonín, včetně porovnání různých konfigurací rozmístění větrných elektráren, různých koncentrací zařízení, scénářů postupného rozvoje související infrastruktury, regionálních prostorových souvislostí a alternativních krajinných a vizuálních uspořádání. Současně požaduji doplnění objektivních kritérií pro výběr preferovaného prostorového řešení. Současně požaduji objektivní a přezkoumatelné zdůvodnění, že navržené prostorové uspořádání představuje variantu s nejnižšími environmentálními, krajinnými a kumulativními dopady. Pokud nebude možné uvedené nedostatky objektivně odstranit a prokázat, že navržené řešení bylo prostorově optimalizováno a představuje nejméně konfliktní variantu, požaduji vypuštění akcelerační oblasti AOV48 – Chrbonín a souvisejícího územního opatření z návrhu Změny č. 2 Územního rozvojového plánu ČR. Připomínka č. 100: Absence transparentního prostorového hodnocení konfliktnosti území Dokumentace SEA hodnotí jednotlivé složky životního prostředí samostatně a identifikuje potenciální střety zejména ve vztahu ke krajině, biologickým hodnotám území, lesním ekosystémům, obytnému prostředí a dalším složkám území. Dokumentace současně vychází z předpokladu, že navržená akcelerační oblast představuje přijatelné řešení.	

Poř. č.	Připomínkové místo	Číslo jednací	Článek	AO	Připomínka	Vyhodnocení
					Dokumentace však neobsahuje transparentní prostorové porovnání konfliktnosti jednotlivých lokalit ani metodiku umožňující identifikaci a porovnání území s různou mírou střetů. Současně nebylo identifikováno systematické vyhodnocení: – environmentální konfliktnosti, – biologické konfliktnosti, – vizuální konfliktnosti, – konfliktnosti vůči obytnému prostředí, – konfliktnosti vůči rekreačním funkcím území, – prostorové kumulace více střetů. Dokumentace tak hodnotí jednotlivé vlivy odděleně, nikoliv jejich prostorový souběh. Bez znalosti skutečného rozsahu budoucích staveb a jejich umístění nelze objektivně porovnat konfliktnost jednotlivých variant. Pořizovatel předkládá konkrétní řešení, avšak neprokazuje, že před výběrem akcelerační oblasti proběhlo systematické prostorové porovnání konfliktů. Dokumentace neobsahuje: – prostorový model konfliktnosti území, – metodiku hodnocení intenzity jednotlivých střetů, – vážení jednotlivých konfliktů, – prostorové překryvy více environmentálních omezení, – porovnání alternativních lokalit podle míry konfliktnosti, – objektivní kritéria výběru preferované lokality. Posouzení tak neumožňuje ověřit, zda navržená akcelerační oblast představuje území s nejnižší možnou mírou konfliktů. Strategické hodnocení přitom neslouží pouze k identifikaci jednotlivých omezení, ale také k jejich vzájemnému prostorovému vyhodnocení a minimalizaci konfliktů již ve fázi návrhu koncepce. Dokumentace hodnotí navrženou akcelerační oblast jako přijatelné řešení. Současně však neprokazuje, že byly prostorově porovnány konflikty jednotlivých lokalit a že navržené řešení představuje variantu s nejnižší konfliktností. Obě tvrzení nemohou současně obstát. Pokud navržená lokalita představuje řešení s nejnižší konfliktností, musí být doloženo, s jakými jinými lokalitami byla porovnávána a jakým způsobem byla konfliktnost vyhodnocena. Pokud takové porovnání provedeno nebylo, nelze objektivně tvrdit, že navržené řešení představuje prostorově optimalizovanou variantu. Z uvedeného plynou pouze dvě možnosti: 1. méně konfliktní lokality existovaly a dokumentace je nehodnotí, 2. méně konfliktní lokality neexistovaly, avšak dokumentace neobsahuje odborné zdůvodnění tohoto závěru. V obou případech vzniká vnitřní rozpor mezi závěrem o přijatelnosti návrhu a rozsahem provedeného hodnocení.	

Poř. č.	Připomínkové místo	Číslo jednací	Článek	AO	Připomínka	Vyhodnocení
					Směrnice Evropského parlamentu a Rady 2001/42/ES vyžaduje identifikaci, popis a vyhodnocení významných vlivů návrhu a rozumných alternativ zohledňujících cíle a geografický rozsah koncepce. Zákon č. 100/2001 Sb., o posuzování vlivů na životní prostředí, současně vyžaduje vyhodnocení pravděpodobných významných vlivů návrhu a jejich vzájemných souvislostí. Česká metodická praxe SEA vychází z požadavku, aby strategické hodnocení umožňovalo prostorové vyhodnocení střetů a identifikaci území s vyšší nebo nižší mírou environmentálních konfliktů, zejména v případech návrhů s významnými krajinnými, biologickými a kumulativními dopady. Z uvedeného plyne požadavek hodnotit nejen jednotlivé vlivy samostatně, ale také jejich prostorové překryvy a souběžné působení v území. Dokumentace však neobsahuje transparentní prostorové hodnocení konfliktnosti území a neumožňuje objektivně přezkoumat, proč byla preferována právě navržená akcelerační oblast. Tím není splněn požadavek úplného, preventivního a přezkoumatelného posouzení vlivů návrhu. Dokumentace neobsahuje transparentní prostorové porovnání konfliktů ani objektivní metodiku identifikace méně konfliktních lokalit. Výsledkem je nemožnost objektivně ověřit, zda navržené řešení představuje variantu s nejnižší environmentální, biologickou a prostorovou konfliktností. Tato skutečnost představuje samostatně postačující věcný důvod pro zpochybnění přezkoumatelnosti dokumentace. Návrh řešení: Požaduji doplnění vyhodnocení SEA tak, aby obsahovalo transparentní a přezkoumatelné prostorové hodnocení konfliktnosti území, včetně systematického vyhodnocení environmentální, biologické, vizuální a prostorové konfliktnosti, konfliktnosti vůči obytnému prostředí, rekreačním funkcím území a prostorových překryvů více současně působících střetů. Současně požaduji doplnění metodiky hodnocení intenzity jednotlivých konfliktů, způsobu jejich vážení a prostorového modelu umožňujícího porovnání lokalit podle míry konfliktnosti. Současně požaduji objektivní a přezkoumatelné zdůvodnění, proč byla jako preferovaná vybrána právě akcelerační oblast AOV48 – Chrbonín, a doložení, že navržené řešení představuje variantu s nejnižší environmentální, biologickou a prostorovou konfliktností. Pokud nebude možné uvedené nedostatky objektivně odstranit a prokázat, že při výběru akcelerační oblasti proběhla transparentní prostorová optimalizace území, požaduji vypuštění akcelerační oblasti AOV48 – Chrbonín a souvisejícího územního opatření z návrhu Změny č. 2 Územního rozvojového plánu ČR. **Připomínka č. 101: Nedostatečné odůvodnění výběru AOV48 – Chrbonín** Dokumentace SEA vychází z předpokladu, že navržená akcelerační oblast AOV48 – Chrbonín představuje vhodné řešení pro umístění větrné energetiky a hodnotí její předpokládané vlivy na jednotlivé složky životního prostředí. Současně dokumentace pracuje s konkrétně vymezenou lokalitou jako s výsledným řešením. Dokumentace však neobsahuje transparentní vysvětlení, proč byla zvolena právě tato lokalita a proč nebyly preferovány jiné možné varianty. Není doloženo, z jakých konkrétních odborných podkladů bylo dosaženo závěru, že právě AOV48 – Chrbonín představuje vhodnou lokalitu. Chybějící terénní ověření a lokální podklady neumožňují objektivně posoudit správnost výběru.	

Poř. č.	Připomínkové místo	Číslo jednací	Článek	AO	Připomínka	Vyhodnocení
					Současně nebylo identifikováno systematické porovnání: – alternativních lokalit, – méně konfliktních území, – antropogenně zatížených ploch, – území s nižší krajinnou citlivostí, – území s nižší biologickou konfliktností, – území s nižší koncentrací environmentálních omezení. Dokumentace tak předkládá výsledné řešení bez doložení postupu, kterým bylo dosaženo jeho výběru. Pořizovatel předkládá konkrétní návrh akcelerační oblasti, avšak neprokazuje, proč právě tato lokalita představuje preferované řešení. Dokumentace neobsahuje: – metodiku výběru navržené lokality, – kritéria pro porovnání alternativních území, – vážení jednotlivých environmentálních konfliktů, – porovnání méně konfliktních lokalit, – porovnání antropogenně zatížených území, – objektivní zdůvodnění preference navrženého řešení. Posouzení tak neumožňuje ověřit, zda byla vybrána lokalita s nejnižšími možnými dopady. Strategické hodnocení přitom neslouží pouze k vyhodnocení následků již vybraného řešení, ale také k odůvodněnému výběru varianty s nejnižší mírou konfliktů a dopadů. Dokumentace hodnotí AOV48 – Chrbonín jako přijatelné řešení. Současně však neprokazuje, proč byla preferována právě tato lokalita a proč nebyly zvoleny jiné možné varianty. Obě tvrzení nemohou současně obstát. Pokud navržená lokalita představuje řešení s nejnižšími dopady, musí být doloženo, na základě jakých kritérií a s jakými alternativami byla porovnávána. Pokud takové porovnání provedeno nebylo, nelze objektivně tvrdit, že navržené řešení představuje preferovanou nebo optimalizovanou variantu. Z uvedeného plynou pouze dvě možnosti: 1. alternativní a méně konfliktní lokality existovaly a dokumentace je nehodnotí, 2. alternativní a méně konfliktní lokality neexistovaly, avšak dokumentace neobsahuje odborné zdůvodnění tohoto závěru. V obou případech vzniká vnitřní rozpor mezi výběrem konkrétní lokality a rozsahem provedeného hodnocení. Směrnice Evropského parlamentu a Rady 2001/42/ES vyžaduje identifikaci, popis a vyhodnocení rozumných alternativ zohledňujících cíle a geografický rozsah navrhované koncepce.	

Poř. č.	Připomínkové místo	Číslo jednací	Článek	AO	Připomínka	Vyhodnocení
					Zákon č. 100/2001 Sb., o posuzování vlivů na životní prostředí, současně vyžaduje vyhodnocení pravděpodobných významných vlivů návrhu způsobem umožňujícím objektivní posouzení navrženého řešení. Česká metodická praxe SEA vychází z požadavku, aby strategické hodnocení umožňovalo transparentní odůvodnění výběru preferovaného řešení a objektivní porovnání alternativ vedoucích ke sledovanému cíli. Judikatura správních soudů současně potvrzuje, že součástí přezkoumatelnosti opatření obecné povahy je srozumitelné a transparentní odůvodnění výběru konkrétního řešení a vypořádání územních konfliktů. Dokumentace však neobsahuje objektivní zdůvodnění, proč byla preferována právě AOV48 – Chrbonín, ani neumožňuje přezkoumat správnost výběru této lokality. Tím není splněn požadavek úplného, preventivního a přezkoumatelného posouzení vlivů návrhu. Dokumentace neobsahuje transparentní a objektivní odůvodnění výběru AOV48 – Chrbonín ani neprokazuje, že byly systematicky porovnávány méně konfliktní alternativy. Výsledkem je nemožnost objektivně ověřit, zda navržené řešení představuje optimalizovanou variantu s nejnižšími dopady na území. Tato skutečnost představuje samostatně postačující věcný důvod pro zpochybnění přezkoumatelnosti dokumentace. Další významnou skutečností svědčící proti vhodnosti vymezení akcelerační oblasti AOV48 – Chrbonín představuje samotné vyhodnocení dotčených orgánů ochrany přírody. Krajský úřad Jihočeského kraje ve svém nesouhlasném stanovisku č. j. KUJCK 63850/2026 konstatuje, že již podmínky a limity obsažené v návrhu územního opatření fakticky omezují využití přibližně 3,82 km² z celkové rozlohy akcelerační oblasti 4,86 km², tedy přibližně 78,5 % její plochy. Krajský úřad současně uvádí, že další podmínky vyplývající z ochrany krajinného rázu, zvláště chráněných druhů a dalších složek životního prostředí nebyly do tohoto vyčíslení ani zahrnuty. Krajský úřad dále výslovně konstatuje, že kumulace zákonných limitů vede k zásadní redukci využitelné plochy akcelerační oblasti a že případné doplnění dalších nezbytných ochranných opatření by vedlo k dalšímu významnému zmenšení plochy vhodné pro umisťování větrných elektráren. Podle krajského úřadu již zbytková plocha ani v současném stavu neumožňuje naplnění účelu vymezení akcelerační oblasti v rozsahu předpokládaném územním plánováním. Tento závěr je zcela zásadní. Pokud příslušný orgán ochrany přírody po vyhodnocení zákonných limitů dospívá k závěru, že převážná část území je fakticky nevhodná pro realizaci záměrů a že zbývající plocha již neumožňuje naplnit účel akcelerační oblasti, vznikají důvodné pochybnosti o správnosti samotného výběru lokality AOV48 – Chrbonín. Návrh Změny č. 2 ÚRP přitom neobsahuje žádné přezkoumatelné vysvětlení, proč byla zařazena právě tato lokalita, ačkoliv již při aplikaci základních ochranných limitů dochází k takto rozsáhlému omezení její využitelnosti. Návrh řešení: Požaduji doplnění vyhodnocení SEA tak, aby obsahovalo transparentní a přezkoumatelné odůvodnění výběru akcelerační oblasti AOV48 – Chrbonín, včetně metodiky výběru lokality, kritérií použitých pro porovnání jednotlivých území, způsobu vážení environmentálních střetů a systematického porovnání alternativních lokalit, méně konfliktních území, antropogenně zatížených ploch a území s nižší krajinnou a biologickou citlivostí. Současně požaduji doplnění objektivních odborných podkladů a terénního ověření umožňujícího přezkoumat správnost výběru navržené lokality. Současně požaduji objektivní a přezkoumatelné zdůvodnění, že akcelerační oblast AOV48 – Chrbonín představuje řešení s nejnižšími možnými environmentálními, krajinnými a prostorovými dopady. Pokud nebude možné uvedené nedostatky objektivně odstranit a prokázat, že výběr lokality proběhl na základě	

Poř. č.	Připomínkové místo	Číslo jednací	Článek	AO	Připomínka	Vyhodnocení
					transparentního porovnání alternativ a principu minimalizace konfliktů, požaduji vypuštění akcelerační oblasti AOV48 – Chrbonín a souvisejícího územního opatření z návrhu Změny č. 2 Územního rozvojového plánu ČR. Zdroje: KRAJSKÝ ÚŘAD JIHOČESKÝ KRAJ. Nesouhlasné stanovisko k územnímu opatření o podmínkách a zmírňujících opatřeních podle zákona o urychlení využívání obnovitelných zdrojů energie pro akcelerační oblast AOV48 Chrbonín. Č.j. KUJCK 63850/2026, 14. 5. 2026. **M) Bezpečnost – letectví, obrana státu a integrovaný záchranný systém** **Připomínka č. 102: Nedostatečné posouzení vlivů na radarové systémy a bezpečnost leteckého provozu** Dokumentace SEA neobsahuje detailní vyhodnocení dopadů akcelerační oblasti AOV48 – Chrbonín na radarové systémy civilního a vojenského letectví ani na bezpečnost leteckého provozu. Návrh je proto v rozporu s principem prevence a požadavkem komplexního vyhodnocení bezpečnostních rizik strategické infrastruktury. Dokumentace současně neobsahuje radarové modelování, analýzu radarového clutteru, vyhodnocení Dopplerových efektů, analýzu radarových stínů ani regionální kumulativní hodnocení vlivů více větrných parků na radarovou infrastrukturu. Studie Lemmon et al. (2008) potvrzuje, že rotující lopatky větrných elektráren mohou vytvářet falešné radarové cíle, Dopplerovské interference a rušivé radarové odrazy, které mohou maskovat skutečná letadla a snižovat schopnost radarové detekce. Studie MIT Lincoln Laboratory (2015) dále potvrzuje vznik radarových stínů a ztrátu sledování nízko letících objektů v oblastech s koncentrací větrných elektráren. Studie IEA Wind Task 34 (2023) potvrzuje, že radarové interference představují významné bezpečnostní riziko pro civilní letectví i systémy protivzdušné obrany. Dokumentace SEA však tyto skutečnosti objektivně nevyhodnocuje a neobsahuje bezpečnostní model vlivů větrných elektráren o výšce až 200 metrů na letecký provoz ani na vojenskou radarovou infrastrukturu. Takový postup je v rozporu se zákonem č. 49/1997 Sb., o civilním letectví, se zákonem č. 222/1999 Sb., o zajišťování obrany České republiky, s principem prevence bezpečnostních rizik a s požadavkem objektivního vyhodnocení bezpečnostních dopadů koncepce. Dokumentace SEA je proto v této části nepřezkoumatelná. Návrh řešení: Požadujeme doplnění detailního radarového modelování, vyhodnocení Dopplerových efektů, radarových stínů a falešných radarových cílů, posouzení kumulativních vlivů více větrných parků na radarovou infrastrukturu a doplnění bezpečnostního hodnocení vlivů na civilní i vojenské letectví včetně nízkých letů. Současně Požadujeme doplnění objektivního vyhodnocení vlivů na vzdušný prostor a sledované jevy ÚAP 119. Pokud nebude možné uvedené nedostatky objektivně a přezkoumatelně odstranit, požaduji vypuštění akcelerační oblasti AOV48 – Chrbonín a souvisejícího územního opatření z návrhu Změny č. 2 Územního rozvojového plánu ČR. **Připomínka č. 103: Nedostatečné posouzení dopadů na obranu státu a vojenské zájmy**	

Poř. č.	Připomínkové místo	Číslo jednací	Článek	AO	Připomínka	Vyhodnocení
					Dokumentace SEA nedostatečně hodnotí dopady navržené akcelerační oblasti AOV48 – Chrbonín na obranu státu a vojenské zájmy České republiky. Ministerstvo obrany (2026) současně uvádí, že navrhované větrné elektrárny v Chrboníně a okolí budou umístěny ve vymezeném území Ministerstva obrany chránícím zájmy vojenského letectva v rámci jevu ÚAP 119. Každý záměr výstavby větrných elektráren proto bude podléhat individuálnímu posouzení Ministerstva obrany a bude možné jej realizovat pouze na základě souhlasného závazného stanoviska obsahujícího podmínky ochrany bezpečnosti vojenského letectva. Dokumentace SEA však neobsahuje detailní hodnocení dopadů na vojenské radarové systémy, neposuzuje omezení vojenských letových aktivit, nehodnotí kumulativní koncentraci vysokých technických překážek v prostoru AOV47–AOV50 ani neobsahuje scénářové bezpečnostní hodnocení krizových situací. Takový postup je v rozporu se zákonem č. 222/1999 Sb., o zajišťování obrany České republiky, se zákonem č. 49/1997 Sb., o civilním letectví, s principem prevence bezpečnostních rizik a s požadavkem objektivního vyhodnocení dopadů na obranné zájmy státu. Dokumentace SEA je proto v této části nepřezkoumatelná. Návrh řešení: Požadujeme doplnění detailního vyhodnocení dopadů na vojenské radarové systémy, vojenské nízké lety, obranné zájmy státu a bezpečnostní infrastrukturu a doplnění scénářového hodnocení bezpečnostních rizik. Současně Požadujeme doplnění objektivního vyhodnocení se sledovanými jevy ÚAP 119. Pokud nebude možné uvedené nedostatky objektivně a přezkoumatelně odstranit, požaduji vypuštění akcelerační oblasti AOV48 – Chrbonín a souvisejícího územního opatření z návrhu Změny č. 2 Územního rozvojového plánu ČR. **Připomínka č. 104: Nedostatečné vyhodnocení rizik pro integrovaný záchranný systém** Dokumentace SEA neobsahuje detailní vyhodnocení dopadů navržené akcelerační oblasti AOV48 – Chrbonín na fungování integrovaného záchranného systému (IZS), letecké záchranné služby ani zásahovou činnost složek požární ochrany. Dokumentace současně nehodnotí dostupnost území při mimořádných událostech, neposuzuje komplikace zásahů hasičských a záchranných jednotek, neobsahuje scénáře havarijních stavů ani nevyhodnocuje kumulativní bezpečnostní rizika související s koncentrací vysokých technických staveb v lesní krajině. Z podkladů přitom vyplývá, že více než 51 % území akcelerační oblasti tvoří souvislé lesní pozemky, území je přístupné převážně úzkými komunikacemi a v kombinaci s akceleračními oblastmi AOV47 – Bukovec, AOV49 – Křeč a AOV50 – Obrataň může vzniknout souvislý pás až 88 věží v krajině. Taková koncentrace překážek může významně komplikovat nízké lety vrtulníků, zásahy letecké záchranné služby, hašení lesních požárů ze vzduchu, evakuační operace i krizové zásahy při mimořádných událostech. Dokumentace současně vůbec neřeší turbulence a wake vortex efekty v okolí větrných elektráren, omezení manévrování vrtulníků, kumulativní vliv více větrných parků na bezpečnost leteckých zásahů ani komplikace zásahů v podmínkách zhoršené viditelnosti, silného větru nebo požárů. Odborné podklady EASA (2023) a IEA Wind potvrzují, že větrné elektrárny mohou významně komplikovat nízké lety vrtulníků a zásahy IZS, zejména v lesních a horských oblastech.	

Poř. č.	Připomínkové místo	Číslo jednací	Článek	AO	Připomínka	Vyhodnocení
					Studie EASA (2023) potvrzuje, že největší rizika vznikají při nízkých letech podle pravidel VFR, zejména u vrtulníků záchranné služby, policie, armády a hasičských jednotek. Studie Štrbac et al. (2021) dále potvrzuje, že turbulence vznikající v závětří rotorů mohou významně ovlivňovat stabilitu vrtulníků a komplikovat pilotáž během servisních, záchranných nebo krizových operací. Hasičský záchranný sbor ČR (2025) současně v odpovědi podle zákona č. 106/1999 Sb. výslovně potvrzuje, že pro větrné elektrárny v České republice dosud neexistuje samostatná metodika zásahů. Současně uvádí, že u požárů větrných elektráren se postupuje převážně defenzivně, přímý zásah v gondole nebo na rotoru se běžně neprovádí a standardní výškovou techniku nelze u zařízení výšky až 250 m použít. Tyto skutečnosti potvrzují mimořádnou složitost zásahů a omezené možnosti ochrany území při haváriích nebo požárech větrných elektráren. Dokumentace SEA však regionální bezpečnostní model fungování IZS neobsahuje a neprokazuje, že zásahové možnosti záchranných složek zůstanou zachovány i po realizaci navržené akcelerační oblasti. Takový postup je v rozporu se zákonem č. 239/2000 Sb., o integrovaném záchranném systému, s principem prevence bezpečnostních rizik, s principem ochrany obyvatelstva a s požadavkem objektivního vyhodnocení krizové připravenosti území. Dokumentace SEA je proto v této části nepřezkoumatelná. Návrh řešení: Požaduji doplnění detailního vyhodnocení dopadů na fungování integrovaného záchranného systému, letecké záchranné služby a zásahové činnosti HZS, doplnění scénářů mimořádných událostí a krizových zásahů a zpracování regionální bezpečnostní analýzy vlivu soustavy větrných elektráren na zásahové možnosti složek IZS. Současně požaduji doplnění analýzy dostupnosti území, vyhodnocení nízkých letů vrtulníků, hodnocení kumulativních vlivů až 88 věží v širším území a objektivního posouzení zásahových možností při požárech, záchranných akcích a extrémních meteorologických situacích. Pokud nebude možné uvedené nedostatky objektivně a přezkoumatelně odstranit, požaduji vypuštění akcelerační oblasti AOV48 – Chrbonín a souvisejícího územního opatření z návrhu Změny č. 2 Územního rozvojového plánu ČR. **Připomínka č. 105: Absence hodnocení havarijních scénářů a krizové připravenosti** Dokumentace SEA neobsahuje komplexní vyhodnocení havarijních scénářů ani krizové připravenosti území v souvislosti s navrženou akcelerační oblastí AOV48 – Chrbonín. Dokumentace současně nehodnotí scénáře technologických havárií větrných elektráren, neposuzuje rizika požárů zařízení, neobsahuje hodnocení extrémních meteorologických situací ani nevyhodnocuje kumulativní bezpečnostní rizika při souběhu více mimořádných událostí. SEA přitom předpokládá možnost výstavby rozsáhlé soustavy větrných elektráren o výšce až 250 metrů v lesním a klimaticky exponovaném území. Z podkladů současně vyplývá, že v širším okolí může vzniknout soustava až 88 vysokých technických objektů v krajině. Dokumentace však vůbec neřeší krizové scénáře souběžných požárů, extrémní větrné situace, námrazu a odhazování ledových fragmentů, technologická selhání rotorů, kolapsy věží, výpadky přístupových komunikací ani možnosti evakuace a koordinace zásahů v rozsáhlém lesním území.	

Poř. č.	Připomínkové místo	Číslo jednací	Článek	AO	Připomínka	Vyhodnocení
					Studie You et al. (2023) potvrzuje, že gondoly větrných elektráren obsahují značné množství hořlavých materiálů — hydraulické oleje, maziva, kabeláž a kompozitní materiály lopatek — a že požáry turbín bývají často prakticky nehasitelné. Studie Palacios et al. (2025) dále potvrzuje, že skutečný počet požárních incidentů může být podhodnocen a že s rostoucí velikostí turbín roste i rozsah potenciálních škod. Hasičský záchranný sbor (2025) současně potvrzuje, že provoz větrných elektráren je podle § 4 odst. 2 písm. j) zákona o požární ochraně činností se zvýšeným požárním nebezpečím. Dokumentace SEA však tuto skutečnost nereflektuje v odpovídajícím rozsahu krizového a havarijního modelování. Dokumentace SEA však neobsahuje regionální krizový model mimořádných událostí ani objektivní vyhodnocení krizové připravenosti území. Současně dokumentace nezohledňuje skutečnost, že více než polovina území je tvořena souvislými lesními porosty, přístupnost území je omezená a v období sucha může být významně zvýšeno riziko šíření lesních požárů. Takový postup je v rozporu se zákonem č. 240/2000 Sb., krizový zákon, se zákonem č. 239/2000 Sb., o integrovaném záchranném systému, s principem prevence a předběžné opatrnosti, s principem ochrany obyvatelstva a s požadavkem objektivního vyhodnocení bezpečnostních rizik koncepce. Dokumentace SEA je proto v této části nepřezkoumatelná. Návrh řešení: Požaduji doplnění detailního hodnocení havarijních scénářů, krizové připravenosti území a regionální bezpečnostní analýzy mimořádných událostí. Současně požaduji doplnění scénářů technologických havárií, hodnocení požárních rizik, analýzy extrémních meteorologických situací, posouzení rizik odhazování ledových fragmentů, hodnocení evakuačních a zásahových možností a objektivního posouzení kumulativních bezpečnostních rizik souvisejících se soustavou větrných elektráren v širším území. Pokud nebude možné uvedené nedostatky objektivně a přezkoumatelně odstranit, požaduji vypuštění akcelerační oblasti AOV48 – Chrbonín a souvisejícího územního opatření z návrhu Změny č. 2 Územního rozvojového plánu ČR. **Připomínka č. 106: Rizika havárií větrných elektráren a ohrožení obyvatelstva** Dokumentace SEA neobsahuje detailní hodnocení rizik havárií větrných elektráren ani objektivní vyhodnocení možného ohrožení obyvatelstva, návštěvníků krajiny a uživatelů veřejného prostoru. Dokumentace současně nehodnotí rizika selhání rotorových listů, neposuzuje možnost kolapsu věží, neřeší odhazování ledových fragmentů, nehodnotí bezpečnostní odstupy ani neposuzuje rizika pro turistické trasy, lesní komunikace a veřejně přístupné krajinné prostory. SEA přitom předpokládá umístění rozsáhlé soustavy větrných elektráren v krajině s vysokou rekreační funkcí, rozsáhlými lesními porosty a veřejně přístupnými turistickými a cyklistickými trasami. Současně se jedná o klimaticky exponované území s pravidelným výskytem zimních podmínek, námrazy a silného větru, což významně zvyšuje riziko odhazování ledových fragmentů a havarijních stavů rotorových systémů. Studie Rogers et al. (2025) potvrzuje, že při havárii lopatek mohou být jejich fragmenty odmrštěny na značné vzdálenosti a představovat riziko pro osoby, pozemní komunikace i okolní objekty. Studie současně upozorňuje, že rozsah dopadů závisí na velikosti turbíny, rychlosti rotace a charakteru poruchy.	

Poř. č.	Připomínkové místo	Číslo jednací	Článek	AO	Připomínka	Vyhodnocení
					Studie Gencturk et al. (2019) dále dokládá, že v provozu větrných elektráren dochází i ke kolapsům celých věží, a to zejména v důsledku únavy materiálu, extrémních meteorologických podmínek, konstrukčních vad nebo nedostatečné údržby. Problematiku odhazování ledových fragmentů řeší studie Drapalik et al. (2021), která potvrzuje, že v podmínkách námrazy může docházet k odmršťování ledových částí do významných vzdáleností. Studie upozorňuje, že riziko dopadu ledových fragmentů je relevantní zejména v oblastech s pohybem osob, na turistických trasách, komunikacích nebo v lesních a horských územích. Hasičský záchranný sbor (2025, 2026) současně uvádí, že bezpečná zóna kolem havarované nebo hořící větrné elektrárny musí být stanovována individuálně podle výšky zařízení, směru větru, terénních podmínek a konkrétní situace. Dokumentace SEA však nestanovuje žádné minimální bezpečnostní odstupy ani objektivní limity ochranných zón pro veřejnost, turistické trasy nebo komunikace. Dokumentace SEA však nestanovuje bezpečnostní limity, nevyhodnocuje minimální odstupové vzdálenosti, neposuzuje pohyb veřejnosti v okolí zařízení ani neobsahuje krizové scénáře havárií v lesní a rekreační krajině. Současně není objektivně vyhodnoceno, jak budou chráněni turisté, cyklisté, návštěvníci lesa, vlastníci rekreačních objektů ani obyvatelé okolních sídel. Takový postup je v rozporu se zákonem č. 239/2000 Sb., o integrovaném záchranném systému, s principem prevence a předběžné opatrnosti, s požadavkem ochrany obyvatelstva, s cíli územního plánování podle stavebního zákona a s požadavkem objektivního vyhodnocení bezpečnostních rizik koncepce. Dokumentace SEA je proto v této části nepřezkoumatelná. Návrh řešení: Požaduji doplnění detailního hodnocení havarijních rizik větrných elektráren, doplnění analýzy bezpečnostních odstupů a objektivní vyhodnocení rizik pro veřejnost, turistické trasy, lesní komunikace a rekreační využití krajiny. Současně požaduji doplnění scénářů selhání rotorových systémů, hodnocení odhazování ledových fragmentů, analýzy strukturálních havárií, posouzení pohybu veřejnosti v okolí zařízení a vyhodnocení kumulativních bezpečnostních rizik souvisejících s koncentrací vysokých technických staveb v území. Pokud nebude možné uvedené nedostatky objektivně a přezkoumatelně odstranit, požaduji vypuštění akcelerační oblasti AOV48 – Chrbonín a souvisejícího územního opatření z návrhu Změny č. 2 Územního rozvojového plánu ČR. **Připomínka č. 107: Rizika havárií a kontaminace půdy a vod** Dokumentace SEA neobsahuje detailní vyhodnocení rizik havárií větrných elektráren spojených s možnou kontaminací půdy, podzemních a povrchových vod. Návrh akcelerační oblasti AOV48 – Chrbonín je proto v rozporu s principem prevence a požadavkem objektivního hodnocení environmentálních rizik. Dokumentace současně nehodnotí úniky hydraulických kapalin, neposuzuje rizika úniků převodových olejů, neřeší kontaminaci půdy při technologických haváriích, neposuzuje dopady požárů technologických částí zařízení ani neobsahuje analýzu kontaminace vody a půdy mikrofragmenty kompozitních materiálů. Moderní větrné elektrárny přitom obsahují hydraulické systémy, převodové oleje, maziva, chladicí kapaliny, kompozitní materiály rotorových listů a další technologické látky představující potenciální zdroj kontaminace při haváriích nebo dlouhodobém provozu.	

Poř. č.	Připomínkové místo	Číslo jednací	Článek	AO	Připomínka	Vyhodnocení
					Studie Wang a Loparo (2023) potvrzuje, že převodovky větrných elektráren patří mezi technicky nejporuchovější části zařízení a představují významný zdroj provozních havárií. Poruchy převodových systémů mohou vést k únikům olejů a dalších provozních kapalin do okolního prostředí. Studie Turkmen et al. (2024) dále upozorňuje, že větrné elektrárny obsahují významné množství hydraulických a převodových olejů, maziv a kompozitních materiálů, které mohou při haváriích nebo požárech představovat riziko kontaminace půdy a vodního prostředí. Studie Sander et al. (2024) současně potvrzuje, že environmentální rizika větrných elektráren zahrnují také možné dopady havárií na půdu, podzemní vody a citlivé ekosystémy, zejména v územích s vyšší hydrogeologickou zranitelností. Problematiku degradace kompozitních materiálů řeší studie Shah et al. (2023), která potvrzuje citlivost kompozitních částí lopatek na degradaci a mechanické poškození. Při haváriích, požárech nebo rozpadu lopatek může docházet k uvolňování mikrofragmentů, epoxidových pryskyřic a skelných vláken do okolního prostředí. Tyto skutečnosti jsou zvlášť významné v případě AOV48 – Chrbonín, protože významná část území se nachází v lesních porostech, území vykazuje hydrogeologickou zranitelnost, v oblasti se nachází mokřadní a pramenné lokality a v širším území existují individuální zdroje podzemních vod. Současně se jedná o území s puklinovým horninovým prostředím, ve kterém může docházet k rychlému šíření kontaminace do podzemních vodních struktur. Dokumentace SEA však neobsahuje havarijní hydrogeologický model, neposuzuje migraci kontaminantů, nehodnotí dopady na individuální zdroje vody ani neřeší dlouhodobou kontaminaci půdy a vod při technologických haváriích. Dokumentace současně neobsahuje analýzu kumulativních rizik při soustavě většího počtu větrných elektráren v lesním a vodohospodářsky citlivém území. Takový postup je v rozporu se zákonem č. 254/2001 Sb., vodní zákon, se zákonem č. 114/1992 Sb., o ochraně přírody a krajiny, principem prevence a předběžné opatrnosti, požadavkem ochrany podzemních a povrchových vod a s požadavkem objektivního vyhodnocení havarijních environmentálních rizik. Dokumentace SEA je proto v této části nepřezkoumatelná. Návrh řešení: Požaduji doplnění detailního hodnocení rizik kontaminace půdy a vod při haváriích větrných elektráren, doplnění havarijního hydrogeologického modelu a objektivní vyhodnocení migrace kontaminantů v podmínkách lesního a puklinového prostředí. Současně požaduji doplnění analýzy úniků hydraulických kapalin a převodových olejů, hodnocení požárních havárií, vyhodnocení kontaminace mikrofragmenty kompozitních materiálů, analýzy dopadů na individuální zdroje vody, hodnocení rizik pro mokřadní a pramenné lokality a objektivního posouzení kumulativních havarijních rizik v širším území. Pokud nebude možné uvedené nedostatky objektivně a přezkoumatelně odstranit, požaduji vypuštění akcelerační oblasti AOV48 – Chrbonín a souvisejícího územního opatření z návrhu Změny č. 2 Územního rozvojového plánu ČR. **Připomínka č. 108: Absence komplexního krizového a havarijního modelování** Dokumentace SEA neobsahuje komplexní krizové a havarijní modelování navržené akcelerační oblasti AOV48 – Chrbonín a neprokazuje, že bezpečnostní rizika navržené soustavy větrných elektráren jsou na strategické úrovni objektivně vyhodnocena jako přijatelná.	

Poř. č.	Připomínkové místo	Číslo jednací	Článek	AO	Připomínka	Vyhodnocení
					Dokumentace současně neobsahuje regionální bezpečnostní analýzu, nehodnotí souběh mimořádných událostí, neposuzuje kumulativní krizová rizika, neřeší scénáře extrémních meteorologických situací ani neobsahuje model fungování území při rozsáhlejších havarijních stavech. SEA současně ponechává zásadní bezpečnostní otázky až do budoucích navazujících řízení, zejména do procesu EIA, územních řízení, stavebních řízení nebo individuálních stanovisek dotčených orgánů. Dokumentace však již na úrovni SEA neprokazuje přijatelnost bezpečnostních rizik, zvládnutelnost mimořádných událostí, funkčnost krizové infrastruktury ani bezpečnost soustavy větrných elektráren v širším regionálním měřítku. Tento nedostatek je zvlášť významný vzhledem k tomu, že v širším území může vzniknout soustava až 88 větrných elektráren, významná část území je tvořena lesními porosty, území je klimaticky exponované a současně zde existují omezení související s vojenským letectvím, nízkými lety a zásahy IZS. Dokumentace SEA však nehodnotí scénáře rozsáhlých výpadků infrastruktury, neposuzuje kombinaci požárů, extrémního větru a omezení přístupnosti území, neřeší souběh technologických havárií ani nehodnotí krizové scénáře při regionálních mimořádných událostech. Současně dokumentace neobsahuje regionální havarijní model, bezpečnostní simulační scénáře, analýzu kumulativních krizových rizik ani objektivní vyhodnocení krizové připravenosti území. Takový postup je v rozporu s principem prevence a předběžné opatrnosti, protože bezpečnostní přijatelnost rozsáhlé soustavy větrných elektráren není objektivně prokázána již na strategické úrovni SEA. Dokumentace přitom sama připouští existenci významných bezpečnostních střetů a současně jejich řešení odkládá až do budoucích řízení. Tím však není splněn požadavek SEA jako preventivního nástroje pro včasné vyhodnocení environmentálních a bezpečnostních rizik koncepce. Takový postup je v rozporu se zákonem č. 100/2001 Sb., o posuzování vlivů na životní prostředí, se zákonem č. 240/2000 Sb., krizový zákon, se zákonem č. 239/2000 Sb., o integrovaném záchranném systému, s principem prevence a předběžné opatrnosti a s požadavkem objektivního vyhodnocení bezpečnostních rizik koncepce již na úrovni SEA. Dokumentace SEA je proto v této části nepřezkoumatelná. Návrh řešení: Požaduji doplnění komplexního krizového a havarijního modelování navržené akcelerační oblasti, doplnění regionální bezpečnostní analýzy a objektivní vyhodnocení kumulativních bezpečnostních rizik souvisejících se soustavou větrných elektráren v širším území. Současně požaduji doplnění scénářů souběhu mimořádných událostí, modelování extrémních meteorologických situací, hodnocení krizové připravenosti území, analýzy funkčnosti IZS při regionálních haváriích, posouzení kumulativních technologických rizik a objektivního prokázání přijatelnosti bezpečnostních rizik již na úrovni SEA. Pokud nebude možné uvedené nedostatky objektivně a přezkoumatelně odstranit, požaduji vypuštění akcelerační oblasti AOV48 – Chrbonín a souvisejícího územního opatření z návrhu Změny č. 2 Územního rozvojového plánu ČR. **Připomínka č. 109: Nepřípustné odkládání bezpečnostních rizik do navazujících řízení** Dokumentace SEA nepřípustně odkládá řešení zásadních bezpečnostních rizik až do budoucích navazujících řízení, zejména do procesů EIA, územních a stavebních řízení a individuálních stanovisek dotčených orgánů.	

Poř. č.	Připomínkové místo	Číslo jednací	Článek	AO	Připomínka	Vyhodnocení
					Dokumentace současně nestanovuje konkrétní bezpečnostní limity, neurčuje minimální bezpečnostní odstupy, nevymezuje regionální kumulativní limity, neprokazuje přijatelnost bezpečnostních rizik ani neobsahuje objektivní podmínky pro posouzení krizových a havarijních situací. SEA přitom připouští existenci bezpečnostních střetů s vojenským letectvím, rizik pro radarové systémy, omezení zásahů integrovaného záchranného systému, požárních rizik, technologických havárií i kumulativních bezpečnostních dopadů rozsáhlé soustavy větrných elektráren. Tyto závěry současně potvrzuje i odpověď Řízení letového provozu České republiky (ŘLP ČR) poskytnutá podle zákona č. 106/1999 Sb. ŘLP výslovně uvádí, že u větrných elektráren „omezení nelze obecně stanovit“, že „všechny VTE se posuzují individuálně“ a že požadované limity „nelze obecně stanovit“. Současně uvádí, že posouzení závisí na konkrétní výšce zařízení, jeho umístění, letových postupech a možném ovlivnění radiokomunikačních, radionavigačních a přehledových systémů. ŘLP současně výslovně upozorňuje, že ani případné schválení akcelerační oblasti neodstraňuje povinnost individuálního posouzení každého konkrétního záměru. To znamená, že ani po vymezení AOV48 – Chrbonín není předem prokázáno, zda budou konkrétní větrné elektrárny z hlediska bezpečnosti leteckého provozu vůbec realizovatelné. Dokumentace přitom nepředkládá žádné podrobnější modelování ani neprokazuje, že navržené území neobsahuje nepřekonatelné bezpečnostní střety. Odpověď ŘLP tak potvrzuje, že podstatné otázky realizovatelnosti a bezpečnosti jsou ponechány až do budoucích individuálních řízení. Dokumentace SEA tím fakticky předjímá vhodnost celé akcelerační oblasti bez existence podkladů umožňujících takový závěr. Tím dochází k přenesení zásadních bezpečnostních otázek do navazujících procesů, aniž by byla jejich přijatelnost objektivně a přezkoumatelně prokázána již na úrovni SEA. Současně však dokumentace tyto střety detailně nevyhodnocuje, nestanovuje podmínky jejich přijatelnosti ani neprokazuje, že budou v budoucích řízeních objektivně řešitelné. Dokumentace tak fakticky přesouvá zásadní otázky bezpečnosti až do navazujících procesů, aniž by již na úrovni SEA prokázala, že navržená koncepce je z hlediska bezpečnosti přijatelná, existují realizovatelná řešení střetů a bezpečnostní limity území nebudou překročeny. Takový postup je v rozporu se samotným smyslem SEA jako preventivního nástroje, jehož účelem je včasné vyhodnocení významných environmentálních a bezpečnostních rizik koncepce ještě před jejím schválením. Ministerstvo životního prostředí přitom ve své metodice SEA (2015) výslovně uvádí, že SEA má představovat „účinný nástroj prevence potenciálních negativních vlivů“ a že významné střety nesmí být bez řádného vyhodnocení odkládány až do navazujících řízení. Hasičský záchranný sbor (2025) současně potvrzuje, že u větrných elektráren zařazených podle vyhlášky č. 460/2021 Sb. do kategorie I se státní požární dozor nevykonává a Hasičský záchranný sbor České republiky není kompetentní se k těmto stavbám v rámci stavebního řízení vyjadřovat. Dokumentace SEA přitom současně odkládá řešení zásadních bezpečnostních otázek až do navazujících řízení. Není tedy objektivně prokázáno, že budou bezpečnostní střety v budoucích procesech vůbec systémově a odborně posouzeny. Dokumentace SEA však neobsahuje regionální bezpečnostní model, nestanovuje bezpečnostní podmínky realizace, nevyhodnocuje přijatelnost kumulativních rizik a neprokazuje zvládnutelnost mimořádných situací. To je zvlášť významné vzhledem k tomu, že v širším území může vzniknout soustava až 88 větrných elektráren, území je z významné části lesní, existují omezení související s vojenskými nízkými lety a dokumentace sama připouští potřebu dalších budoucích bezpečnostních posouzení. Dokumentace SEA je proto v této části vnitřně rozporná a nepřezkoumatelná.	

Poř. č.	Připomínkové místo	Číslo jednací	Článek	AO	Připomínka	Vyhodnocení
					Takový postup je v rozporu se zákonem č. 100/2001 Sb., o posuzování vlivů na životní prostředí, s principem prevence, s principem předběžné opatrnosti, s požadavkem přezkoumatelnosti opatření obecné povahy a s účelem SEA jako preventivního nástroje environmentálního hodnocení. Dokumentace SEA je proto v této části nepřezkoumatelná. Návrh řešení: Požaduji doplnění konkrétních bezpečnostních limitů, minimálních odstupových podmínek a objektivního vyhodnocení přijatelnosti bezpečnostních rizik již na úrovni SEA. Současně požaduji doplnění regionálních kumulativních limitů, bezpečnostních podmínek realizace, krizových a havarijních scénářů, objektivního hodnocení zvládnutelnosti mimořádných situací a transparentního prokázání, že významné bezpečnostní střety jsou skutečně řešitelné a přijatelné. Pokud nebude možné uvedené nedostatky objektivně a přezkoumatelně odstranit, požaduji vypuštění akcelerační oblasti AOV48 – Chrbonín a souvisejícího územního opatření z návrhu Změny č. 2 Územního rozvojového plánu ČR. **Připomínka č. 110: Nepřipravenost systému požární ochrany na havárie větrných elektráren** Dokumentace SEA neprokazuje, že systém požární ochrany a integrovaného záchranného systému České republiky je na strategické úrovni připraven na rozsáhlou výstavbu větrných elektráren o výšce až 250 metrů a na řešení jejich havárií, požárů nebo krizových situací. Z odpovědi Ministerstva vnitra – generálního ředitelství Hasičského záchranného sboru České republiky (HZS) podle zákona č. 106/1999 Sb. (2025, 2026) přitom vyplývá, že zásahy u větrných elektráren představují mimořádně specifické a velmi složité zásahy, zejména vzhledem k výšce zařízení, omezenému přístupu do gondoly, riziku úrazu elektrickým proudem a nebezpečí pádu hořících částí nebo rozletu úlomků. Hasičský záchranný sbor (2026) současně výslovně potvrzuje, že pro větrné elektrárny v České republice dosud neexistuje samostatná metodika zásahů, u požárů větrných elektráren se standardně postupuje převážně defenzivně, přímý zásah v gondole nebo na rotoru se běžně neprovádí, standardní výškovou techniku nelze u těchto zařízení použít, zásahy ve výškách jsou odkázány především na specializované lezecké skupiny, bezpečné zóny se stanovují individuálně podle konkrétní situace. Dokumentace SEA však tyto skutečnosti objektivně nevyhodnocuje a neobsahuje žádný regionální bezpečnostní model fungování IZS při haváriích rozsáhlé soustavy větrných elektráren. Současně dokumentace nehodnotí časovou dostupnost specializovaných zásahových jednotek, nepředkládá scénáře rozsáhlých požárů v lesní krajině, neřeší omezené možnosti hašení gondol ve výškách přesahujících možnosti standardní techniky a neprokazuje, že budou zachovány reálné schopnosti ochrany obyvatelstva a krajiny při mimořádných událostech. Zvlášť významná je skutečnost, že HZS současně potvrzuje, že větrné elektrárny představují činnost se zvýšeným požárním nebezpečím podle § 4 odst. 2 písm. j) zákona č. 133/1985 Sb., o požární ochraně. Dokumentace SEA však tuto skutečnost nepromítá do odpovídající úrovně bezpečnostního, krizového a havarijního hodnocení. Takový postup je v rozporu se zákonem č. 239/2000 Sb., o integrovaném záchranném systému, se zákonem č. 240/2000 Sb., krizový zákon, se zákonem č. 133/1985 Sb., o požární ochraně, s principem prevence a předběžné opatrnosti a s požadavkem objektivního vyhodnocení bezpečnostních rizik koncepce již na strategické úrovni SEA. Dokumentace SEA je proto v této části nepřezkoumatelná.	

Poř. č.	Připomínkové místo	Číslo jednací	Článek	AO	Připomínka	Vyhodnocení
					Návrh řešení: Požaduji doplnění objektivního vyhodnocení připravenosti systému požární ochrany a integrovaného záchranného systému na havárie a požáry větrných elektráren, doplnění regionální bezpečnostní analýzy zásahových možností a zpracování scénářů mimořádných událostí v podmínkách rozsáhlé soustavy větrných elektráren v lesním a klimaticky exponovaném území. Současně požaduji doplnění hodnocení časové dostupnosti specializovaných zásahových jednotek, analýzy omezení standardní výškové techniky, objektivního vyhodnocení možností hašení gondol a rotorových systémů a transparentního prokázání, že bezpečnost obyvatelstva, krajiny a krizové infrastruktury bude při realizaci navržené koncepce reálně zajištěna. Pokud nebude možné uvedené nedostatky objektivně a přezkoumatelně odstranit, požaduji vypuštění akcelerační oblasti AOV48 – Chrbonín a souvisejícího územního opatření z návrhu Změny č. 2 Územního rozvojového plánu ČR. **Připomínka č. 111: Nedostatečné posouzení rizika námrazy na lopatkách větrných elektráren a odhazování ledových fragmentů** Dokumentace SEA neobsahuje detailní vyhodnocení rizik vzniku námrazy na lopatkách větrných elektráren ani objektivní posouzení rizik souvisejících s pádem nebo odhazováním ledových fragmentů do okolního území. Dokumentace současně neobsahuje modelování scénářů aktivního odhozu ledových fragmentů rotujícím rotorem (ice throw) ani gravitačního pádu ledu po zastavení zařízení (ice fall), nehodnotí dosah dopadu ledových fragmentů při provozu ani po odstavení zařízení, nevyhodnocuje rizika pro silniční provoz, lesní komunikace, turistické trasy a veřejně přístupná území a neposuzuje kumulativní bezpečnostní dopady soustavy více větrných elektráren v klimaticky exponovaném území. Navržená akcelerační oblast AOV48 – Chrbonín se nachází ve vrchovinném území s vyšší nadmořskou výškou, častým výskytem nízkých teplot, mlh a zimních meteorologických situací. Takové podmínky představují prostředí se zvýšeným rizikem tvorby námrazy na rotorech větrných elektráren. Akcelerační oblast AOV48 – Chrbonín se současně vymezuje přibližně z 49 % na území lesních celků, což významně zvyšuje význam bezpečnostních rizik souvisejících s tvorbou námrazy a následným pádem nebo odhazováním ledových fragmentů. Rozsáhlé lesní porosty představují prostředí s vysokým výskytem lesních cest, turistických tras, rekreačních aktivit a pohybu veřejnosti. Současně vytvářejí podmínky pro vznik sekundárních škod způsobených mechanickým poškozováním stromových korun a porostních stěn. Studie Drapalik et al. (2021) potvrzuje, že rotující lopatky mohou odhazovat ledové fragmenty do značných vzdáleností a že velikost i trajektorie dopadu jsou ovlivněny rychlostí rotoru, velikostí akumulovaného ledu, meteorologickými podmínkami a konfigurací terénu. Mezinárodní doporučení IEA Wind TCP Task 19 pro hodnocení rizik ice fall / ice throw uvádí, že provoz větrných elektráren v podmínkách námrazy vyžaduje lokalitně specifické hodnocení rizik, systémy detekce námrazy, provozní omezení a technická opatření ke snížení rizik pro okolní území. Krajský úřad Jihočeského kraje (2026) v rámci připomínek k akcelerační oblasti AOV48 – Chrbonín výslovně požaduje zavedení systémů detekce námrazy, automatického odstavení rotorů, aktivních anti-icing/de-icing systémů a lokalitně specifického hodnocení rizik ice throw / ice fall. Současně požaduje, aby bylo prokázáno, že navržené technické a provozní řešení nezpůsobí nepřijatelné poškozování okolních lesních porostů, porostních stěn, lesních cest a zařízení sloužících lesnímu hospodářství. Kraj dále požaduje, aby při nepřijatelném riziku poškození nebylo umožněno umístění větrných elektráren v problematických částech území.	

Poř. č.	Připomínkové místo	Číslo jednací	Článek	AO	Připomínka	Vyhodnocení
					Dokumentace SEA však nehodnotí rizika pro osoby pohybující se na turistických trasách, cyklotrasách a lesních cestách, rizika pro silniční provoz a možnost náhlého dopadu ledových fragmentů na vozidla, rizika pro osoby pohybující se v okolí lesních komunikací a rekreačních objektů, rizika vyplývající z vysokého podílu lesních porostů v AOV48 – Chrbonín, rizika poškození okolních stromů a porostních stěn, možnost sekundárních škod vznikajících pádem poškozených větví nebo stromů, minimální bezpečnostní odstupy od veřejně přístupných prostor a kumulativní vliv soustavy více větrných elektráren. Přitom poškození stromových korun nebo opakované zásahy ledovými fragmenty mohou vést ke strukturálnímu oslabení porostů, destabilizaci porostních stěn, lámání větví a zvýšení následného rizika pádu stromů nebo větví do komunikací a veřejně přístupných prostor. Toto riziko může být významné zejména v lesních a rekreačně využívaných územích, kde se pohybují turisté, cyklisté, pracovníci lesního hospodářství i běžní návštěvníci krajiny. Dokumentace SEA současně neprokazuje, že navrhovaná opatření budou schopna riziko odhazování ledu reálně eliminovat. Takový postup je v rozporu se zákonem č. 100/2001 Sb., o posuzování vlivů na životní prostředí, s principem prevence a předběžné opatrnosti, s požadavkem ochrany obyvatelstva a s požadavkem objektivního vyhodnocení bezpečnostních rizik koncepce. Dokumentace SEA je proto v této části nepřezkoumatelná. Návrh řešení: Požaduji doplnění detailního hodnocení rizik vzniku námrazy na větrných elektrárnách, zpracování lokalitně specifického modelu ice throw / ice fall a objektivní vyhodnocení rizik pro silniční provoz, turistické trasy, lesní komunikace a veřejně přístupná území. Současně požaduji doplnění minimálních bezpečnostních odstupů od komunikací a veřejně přístupných prostor, povinnost systému detekce námrazy a automatického odstavení rotorů, povinnost aktivního anti-icing/de-icing systému, hodnocení vlivů na okolní lesní porosty a sekundární škody způsobené poškozením stromů, vyhodnocení vlivů vyplývajících z vysokého podílu lesních porostů v AOV48 – Chrbonín a vyhodnocení kumulativních bezpečnostních rizik při soustavě více větrných elektráren. Pokud nebude možné uvedené nedostatky objektivně a přezkoumatelně odstranit, požaduji vypuštění akcelerační oblasti AOV48 – Chrbonín a souvisejícího územního opatření z návrhu Změny č. 2 Územního rozvojového plánu ČR. **N) Nedostatečné vyhodnocení environmentálních dopadů a připojení k přenosové soustavě** **Připomínka č. 112: Nedostatečné vyhodnocení environmentálních dopadů stavební fáze a souvisejících zásahů do území** Odůvodnění územního opatření pro AOV48 – Chrbonín uvádí, že do akcelerační oblasti lze při respektování stanovených podmínek umístit až 13 věží větrných elektráren s odhadovaným maximálním instalovaným výkonem 45,5 MW, při minimálním uvažovaném rozestupu 750 m mezi věžemi. Současně dokumentace připouští realizaci souvisejících staveb a zařízení, zejména technické infrastruktury, připojení a zařízení pro ukládání energie. Území AOV48 – Chrbonín tvoří přibližně 51 % zemědělského půdního fondu a 49 % pozemků určených k plnění funkcí lesa, tedy prakticky výhradně produkční a ekologicky významné plochy. Dokumentace současně uvádí rozptýlenou sídelní strukturu okolního území tvořenou obcemi, menšími sídly a samotami a pracuje s minimální odstupovou vzdáleností 500 m od obytné zástavby.	

Poř. č.	Připomínkové místo	Číslo jednací	Článek	AO	Připomínka	Vyhodnocení
					Realizace souboru až 13 větrných elektráren v takto uspořádaném území nepředstavuje pouze umístění jednotlivých věží, ale současně předpokládá vznik rozsáhlých zemních prací, manipulačních a montážních ploch, přístupových komunikací, kabelových tras, připojovacích staveb a souvisejících technických zařízení. Přesto dokumentace SEA hodnotí stavební fázi převážně jako krátkodobý vliv spojený zejména s dopravou, prašností a provozem stavebních mechanismů a uzavírá, že stavební vlivy budou zanedbatelné nebo pouze mírně negativní. Pořizovatel sám uvádí rozsah navrhovaného řešení odpovídající souboru až 13 větrných elektráren o výkonu 45,5 MW. Dokumentace však neobsahuje vysvětlení metodiky ani podkladů, ze kterých vychází závěr o zanedbatelném charakteru stavebních vlivů. Není zejména zřejmé, zda a jak byly při hodnocení zohledněny: – rozsah zemních prací, – manipulační a montážní plochy, – přístupové komunikace, – kabelové trasy, – související technická infrastruktura, – kumulativní rozsah zásahů vznikajících při realizaci více větrných elektráren v jednom území. Dokumentace současně neobsahuje konkrétní lokalizaci přístupových komunikací, kabelových tras, rozvoden, manipulačních ploch, bateriových úložišť ani dalších souvisejících zařízení. Bez znalosti jejich umístění nelze určit skutečný rozsah zásahů do území. Dokumentace neumožňuje ověřit, jakým způsobem byl stanoven závěr o zanedbatelném charakteru stavebních vlivů. Přitom odborné studie upozorňují, že významná část environmentálních dopadů větrných elektráren nemusí vznikat pouze během samotného provozu zařízení, ale již během fáze výstavby a realizace související infrastruktury. Studie Jones et al. (2023) potvrzuje, že s rostoucí výškou a výkonem větrných elektráren roste materiálová náročnost konstrukcí a významná část environmentální zátěže vzniká již během výroby a realizace stavebních komponent. Studie Türkmen (2024) současně uvádí, že významné environmentální dopady mohou vznikat již ve fázi výstavby a souvisejících materiálových toků. Studie Kati et al. (2023) upozorňuje, že přístupové komunikace a související infrastruktura mohou představovat významnější zdroj fragmentace krajiny než samotné základy větrných elektráren. Studie Balotari-Chiebáo et al. (2024) současně potvrzuje, že skutečný rozsah územních zásahů bývá podhodnocován, pokud jsou hodnoceny pouze plochy bezprostředně související s umístěním samotných věží. Tyto skutečnosti samy o sobě neprokazují nepřípustnost navrhovaného řešení, ukazují však, že bez vysvětlení použité metodiky nelze ověřit správnost závěru o zanedbatelném charakteru stavebních vlivů. Pořizovatel sám předpokládá realizaci souboru až 13 větrných elektráren včetně související infrastruktury. Současně však dokumentace SEA hodnotí stavební vlivy jako zanedbatelné a krátkodobé. Dokumentace přitom neuvádí: – jaký rozsah komunikací byl při hodnocení uvažován, – jaký rozsah kabelových tras byl uvažován, – jaký rozsah manipulačních ploch byl uvažován,	

Poř. č.	Připomínkové místo	Číslo jednací	Článek	AO	Připomínka	Vyhodnocení
					– jak byly posuzovány kumulativní zásahy do území, – jak byly při hodnocení zohledněny související infrastrukturní zásahy. Obě tvrzení nemohou bez dalšího současně obstát. Pokud realizace souboru 13 větrných elektráren významné zásahy do území nevyžaduje, musí být vysvětleno, z jakých podkladů bylo k takovému závěru dosaženo. Pokud realizace významné zásahy vyžaduje, musí být zřejmé, že byly při hodnocení zohledněny. Nelze současně předpokládat rozsáhlý soubor stavebních zásahů a současně bez vysvětlení metodiky uzavřít, že jejich vliv bude zanedbatelný. Zákon č. 100/2001 Sb., o posuzování vlivů na životní prostředí, i směrnice Evropského parlamentu a Rady 2001/42/ES vyžadují hodnocení významných, kumulativních a synergických vlivů návrhu. Požadavek nesměřuje k nahrazení navazujícího procesu EIA ani k požadavku na zpracování detailní projektové dokumentace, ale k přezkoumatelnosti závěrů dokumentace SEA a k možnosti ověřit, z jakých podkladů její závěry vycházejí. Bez takového vysvětlení nelze objektivně posoudit skutečný rozsah zásahů do území. Dokumentace stanovuje rozsah navrhovaného souboru větrných elektráren, avšak neumožňuje ověřit, z jakých podkladů vychází závěr o zanedbatelném charakteru stavebních vlivů. Výsledkem je vnitřní rozpor mezi deklarovaným rozsahem návrhu a rozsahem jeho vyhodnocení. Tato skutečnost zpochybňuje přezkoumatelnost dokumentace. Návrh řešení: Požaduji vysvětlení metodiky a podkladů, ze kterých dokumentace vychází při závěru o zanedbatelném charakteru stavebních vlivů. Současně požaduji doplnění závazných podmínek pro navazující rozhodování, které zajistí koordinaci související infrastruktury a minimalizaci kumulativních zásahů do území. Pokud nebude možné uvedené nedostatky objektivně a přezkoumatelně odstranit, požaduji vypuštění akcelerační oblasti AOV48 – Chrbonín a souvisejícího územního opatření z návrhu Změny č. 2 Územního rozvojového plánu ČR. **Připomínka č. 113: Nedostatečné vyhodnocení odpadů, materiálových toků a provozních environmentálních rizik** Dokumentace pro AOV48 – Chrbonín předpokládá realizaci souboru až 13 větrných elektráren o výkonu až 45,5 MW včetně souvisejících staveb a zařízení, zejména technické infrastruktury a zařízení pro ukládání energie. Současně se jedná o území tvořené přibližně 48 % zemědělskými pozemky a 52 % lesními pozemky, tedy území s významnými ekologickými, produkčními a krajinotvornými funkcemi. Vzhledem k rozsahu	

Poř. č.	Připomínkové místo	Číslo jednací	Článek	AO	Připomínka	Vyhodnocení
					navrženého řešení lze předpokládat dlouhodobý provoz rozsáhlého souboru technických zařízení vyžadujících pravidelnou údržbu, výměny komponent a provozní zásahy. Dokumentace současně stanovuje podmínky ochrany vodního prostředí a obecná technická opatření, avšak nebylo identifikováno samostatné vyhodnocení materiálových toků, provozních odpadů a dlouhodobých environmentálních rizik vznikajících během provozu navrhovaného souboru zařízení. Pořizovatel sám předpokládá realizaci rozsáhlého souboru větrných elektráren a související infrastruktury. Dokumentace však neobsahuje vysvětlení metodiky ani podkladů, ze kterých vychází závěr, že provozní environmentální vlivy nepředstavují významný faktor. Není zejména zřejmé, zda a jak byly při hodnocení zohledněny: – materiálové vstupy a výstupy během provozu zařízení, – provozní odpady vznikající během údržby, – možné úniky hydraulických kapalin, maziv a dalších provozních látek, – dlouhodobá degradace technických částí zařízení, – vznik částic uvolňovaných z kompozitních materiálů, – environmentální důsledky související s omezenou recyklovatelností některých technických komponent. Původní odborné podklady současně upozorňují, že provozní vlivy větrných elektráren nemusí být omezeny pouze na výrobu elektrické energie. Studie Mishnaevsky et al. (2024) upozorňuje na možnost uvolňování částic vznikajících erozí rotorových lopatek během dlouhodobého provozu zařízení. Studie Bedulina et al. (2024) současně poukazuje na možné biologické účinky částic vznikajících degradací kompozitních materiálů. Studie Wang et al. (2023) uvádí omezení související s recyklací některých kompozitních částí větrných elektráren a upozorňuje na problematiku nakládání s těmito materiály během životního cyklu zařízení. Tyto skutečnosti samy o sobě neprokazují nepřípustnost navrhovaného řešení, ukazují však, že bez vysvětlení použité metodiky nelze ověřit správnost závěrů dokumentace. Pořizovatel sám připouští realizaci rozsáhlého souboru větrných elektráren a současně stanovuje podmínky ochrany jednotlivých složek životního prostředí. Současně však dokumentace neobsahuje samostatné vyhodnocení materiálových toků, provozních odpadů a dlouhodobých environmentálních rizik souvisejících s provozem zařízení. Dokumentace neuvádí: – jaké materiálové toky byly při hodnocení uvažovány, – jaké provozní odpady byly zohledněny, – jak byla hodnocena možná rizika provozních látek, – jak byly zohledněny dlouhodobé provozní procesy. Obě tvrzení nemohou bez dalšího současně obstát. Pokud provoz zařízení významná environmentální rizika nepředstavuje, musí být vysvětleno, z jakých podkladů bylo k takovému závěru dosaženo. Pokud taková rizika existují, musí být zřejmé, že byla při hodnocení zohledněna.	

Poř. č.	Připomínkové místo	Číslo jednací	Článek	AO	Připomínka	Vyhodnocení
					Nelze současně předpokládat rozsáhlý soubor technických zařízení a současně bez vysvětlení metodiky uzavřít, že dlouhodobé provozní důsledky nepředstavují významný faktor. Zákon č. 100/2001 Sb., o posuzování vlivů na životní prostředí, i směrnice Evropského parlamentu a Rady 2001/42/ES vyžadují hodnocení významných, kumulativních a synergických vlivů návrhu. Požadavek nesměřuje k nahrazení navazujícího procesu EIA ani k požadavku na zpracování detailních technických řešení, ale k přezkoumatelnosti závěrů dokumentace a možnosti ověřit, z jakých podkladů její závěry vycházejí. Bez takového vysvětlení nelze objektivně posoudit skutečný rozsah environmentálních důsledků navrhovaného řešení. Dokumentace předpokládá realizaci rozsáhlého souboru větrných elektráren a související infrastruktury, avšak neumožňuje ověřit, z jakých podkladů vychází závěry o materiálových tocích, provozních odpadech a dlouhodobých environmentálních rizicích. Výsledkem je vnitřní rozpor mezi deklarovaným rozsahem návrhu a rozsahem jeho vyhodnocení. Tato skutečnost zpochybňuje přezkoumatelnost dokumentace. Návrh řešení: Požaduji vysvětlení metodiky a podkladů, ze kterých dokumentace vychází při hodnocení materiálových toků, provozních odpadů a dlouhodobých environmentálních rizik. Současně požaduji doplnění závazných podmínek pro navazující rozhodování, které zajistí minimalizaci možných environmentálních rizik souvisejících s provozem zařízení. Pokud nebude možné uvedené nedostatky objektivně a přezkoumatelně odstranit, požaduji vypuštění akcelerační oblasti AOV48 – Chrbonín a souvisejícího územního opatření z návrhu Změny č. 2 Územního rozvojového plánu ČR. **Připomínka č. 114: Nedostatečné vyhodnocení ukončení životnosti a likvidace zařízení** Dokumentace pro AOV48 – Chrbonín předpokládá realizaci souboru až 13 větrných elektráren o výkonu až 45,5 MW včetně související technické infrastruktury a současně předpokládá následnou rekultivaci území po ukončení jejich provozu. Území akcelerační oblasti tvoří přibližně 51 % zemědělského půdního fondu a 49 % lesních pozemků, tedy území s významnými produkčními a ekologickými funkcemi. Ukončení životnosti takto rozsáhlého souboru zařízení proto nepředstavuje pouze odstranění samotných věží, ale může zahrnovat demontáž velkoobjemových konstrukcí, využití těžké techniky, nadrozměrnou dopravu, nakládání s odpady a zásahy do technické infrastruktury. Dokumentace však neobsahuje samostatné vyhodnocení environmentálních důsledků ukončení životnosti zařízení ani vysvětlení podkladů, ze kterých vychází závěr o možnosti obnovení původního stavu území. Pořizovatel sám předpokládá realizaci rozsáhlého souboru větrných elektráren a současně předpokládá následnou obnovu území po ukončení jejich provozu. Dokumentace však neobsahuje vysvětlení metodiky ani podkladů, ze kterých vychází závěr o možnosti obnovení původního stavu území. Není zejména zřejmé, zda a jak byly při hodnocení zohledněny: – rozsah demontážních zásahů,	

Poř. č.	Připomínkové místo	Číslo jednací	Článek	AO	Připomínka	Vyhodnocení
					– rozsah využití těžké techniky při odstraňování zařízení, – nakládání s velkoobjemovými konstrukcemi a vznikajícími odpady, – způsob odstranění podzemních konstrukcí a technické infrastruktury, – dlouhodobé důsledky případného ponechání částí zařízení v území, – vlivy na půdní prostředí a budoucí využití území. Původní odborné podklady současně upozorňují, že ukončení životnosti větrných elektráren nepředstavuje pouze technické odstranění samotných stožárů, ale samostatnou fázi životního cyklu s vlastními environmentálními důsledky. Studie Hall et al. (2020) upozorňuje, že problematika ukončení životnosti větrných elektráren bývá ve srovnání s provozní fází významně podhodnocena. Studie Topham a McMillan (2017) současně uvádí, že v praxi mohou být z technických a ekonomických důvodů zvažovány varianty částečného ponechání podzemních konstrukcí v území. Studie Türkmen (2024) současně potvrzuje, že environmentální dopady větrných elektráren představují souhrn vlivů vznikajících během celého životního cyklu zařízení, nikoliv pouze během jeho provozu. Tyto skutečnosti samy o sobě neprokazují nepřípustnost navrhovaného řešení, ukazují však, že bez vysvětlení použité metodiky nelze ověřit správnost závěru dokumentace. Pořizovatel sám předpokládá realizaci rozsáhlého souboru větrných elektráren a současně předpokládá následnou rekultivaci a obnovu původního stavu území. Současně však dokumentace neobsahuje samostatné vyhodnocení environmentálních důsledků ukončení životnosti zařízení ani vysvětlení, jak bylo k tomuto závěru dosaženo. Dokumentace neuvádí: – zda budou odstraněny podzemní betonové základy, – zda budou odstraněny kabelové systémy a další infrastruktura, – jak budou řešeny vznikající odpady, – jak bude obnovena původní struktura půdy a podloží, – jak budou hodnoceny dlouhodobé změny využitelnosti území. Obě tvrzení nemohou bez dalšího současně obstát. Pokud ukončení životnosti zařízení nepředstavuje významné zásahy do území, musí být vysvětleno, z jakých podkladů bylo k takovému závěru dosaženo. Pokud takové zásahy vznikají, musí být zřejmé, že byly při hodnocení zohledněny. Nelze současně předpokládat rozsáhlý soubor technických zařízení a současně bez vysvětlení metodiky předpokládat úplné obnovení původního stavu území. Zákon č. 100/2001 Sb., o posuzování vlivů na životní prostředí, i směrnice Evropského parlamentu a Rady 2001/42/ES vyžadují hodnocení významných, kumulativních a synergických vlivů návrhu. Požadavek nesměřuje k nahrazení navazujícího procesu EIA ani ke zpracování detailního technického řešení ukončení provozu zařízení, ale k přezkoumatelnosti závěrů dokumentace a možnosti ověřit, z jakých podkladů její závěry vycházejí. Bez takového vysvětlení nelze objektivně posoudit skutečný rozsah důsledků navrhovaného řešení. Dokumentace předpokládá realizaci rozsáhlého souboru větrných elektráren a současně předpokládá následnou obnovu území, avšak neumožňuje ověřit, z jakých podkladů tento závěr vychází.	

Poř. č.	Připomínkové místo	Číslo jednací	Článek	AO	Připomínka	Vyhodnocení
					Výsledkem je vnitřní rozpor mezi deklarovaným rozsahem návrhu a rozsahem jeho vyhodnocení. Tato skutečnost zpochybňuje přezkoumatelnost dokumentace. Návrh řešení: Požaduji vysvětlení metodiky a podkladů, ze kterých dokumentace vychází při závěru o obnově původního stavu území po ukončení životnosti zařízení. Současně požaduji doplnění závazných podmínek pro navazující rozhodování, které zajistí minimalizaci dlouhodobých zásahů do území po ukončení provozu zařízení. Pokud nebude možné uvedené nedostatky objektivně a přezkoumatelně odstranit, požaduji vypuštění akcelerační oblasti AOV48 – Chrbonín a souvisejícího územního opatření z návrhu Změny č. 2 Územního rozvojového plánu ČR. **Připomínka č. 115: Nevratné zásahy do podloží, absence strategie obnovy území a nedostatečné vyhodnocení dlouhodobých dopadů životního cyklu** Dokumentace pro AOV48 – Chrbonín předpokládá realizaci souboru až 13 větrných elektráren o odhadovaném maximálním výkonu 45,5 MW včetně souvisejících technických zařízení a infrastruktury. Současně území tvoří přibližně 51 % zemědělských pozemků a 49 % lesních pozemků, tedy území s významnými ekologickými, krajinotvornými a produkčními funkcemi. Realizace rozsáhlého souboru technických staveb v takto využívaném území může představovat dlouhodobé zásahy do půdního profilu, podloží a budoucí využitelnosti území. Dokumentace současně předpokládá možnost následné obnovy a rekultivace území po ukončení provozu zařízení a vychází z předpokladu, že navržené řešení nepovede k významným dlouhodobým environmentálním důsledkům. Pořizovatel sám předpokládá realizaci rozsáhlého souboru technických zařízení a současně předpokládá následné obnovení původních funkcí území. Dokumentace však neobsahuje vysvětlení metodiky ani podkladů, ze kterých vychází závěr o dlouhodobé obnovitelnosti území. Není zejména zřejmé, zda a jak byly při hodnocení zohledněny: – dlouhodobé změny půdního profilu, – možné změny fyzikálních vlastností podloží, – dlouhodobé změny hydrologických poměrů, – důsledky podzemních technických konstrukcí, – dlouhodobé omezení budoucího využití území, – kumulativní důsledky vznikající během celého životního cyklu zařízení. Původní odborné podklady současně upozorňují, že environmentální důsledky větrných elektráren nepředstavují pouze provozní fázi, ale souhrn vlivů vznikajících během celého životního cyklu zařízení. Pokud nejsou účinky dostatečně známé, nelze automaticky předpokládat jejich nevýznamnost. Absence důkazů o existenci dopadů nepředstavuje důkaz jejich neexistence. Studie Türkmen (2024) uvádí, že významná část environmentální zátěže vzniká v různých fázích životního cyklu zařízení a jejich vzájemné působení může významně ovlivňovat celkové environmentální důsledky.	

Poř. č.	Připomínkové místo	Číslo jednací	Článek	AO	Připomínka	Vyhodnocení
					Studie Xu et al. (2025) současně upozorňuje, že změny využití území mohou ovlivnit skutečný rozsah environmentálních přínosů větrné energetiky a mohou vytvářet dlouhodobé změny krajinných a ekologických funkcí. Tyto skutečnosti samy o sobě neprokazují nepřípustnost navrhovaného řešení, ukazují však, že bez vysvětlení použité metodiky nelze ověřit správnost závěrů dokumentace. Pořizovatel sám předpokládá realizaci rozsáhlého souboru větrných elektráren a souvisejících technických zařízení. Současně dokumentace předpokládá možnost obnovení původního stavu území po ukončení provozu zařízení. Dokumentace však neuvádí: – jak byly hodnoceny dlouhodobé změny podloží, – jak byly hodnoceny dlouhodobé změny využití území, – jak byly zohledněny důsledky podzemních konstrukcí, – jak bylo ověřeno obnovení původních funkcí území. Obě tvrzení nemohou bez dalšího současně obstát. Pokud realizace souboru zařízení nepředstavuje dlouhodobé zásahy do území, musí být vysvětleno, z jakých podkladů bylo k takovému závěru dosaženo. Pokud dlouhodobé zásahy vznikají, musí být zřejmé, že byly při hodnocení zohledněny. Nelze současně předpokládat rozsáhlý dlouhodobý technický zásah do území a současně bez vysvětlení metodiky předpokládat úplné obnovení původního stavu území. Zákon č. 100/2001 Sb., o posuzování vlivů na životní prostředí, i směrnice Evropského parlamentu a Rady 2001/42/ES vyžadují hodnocení významných, kumulativních a synergických vlivů návrhu. Požadavek nesměřuje k nahrazení navazujícího procesu EIA ani k požadavku na detailní technické řešení budoucí obnovy území, ale k přezkoumatelnosti závěrů dokumentace a možnosti ověřit, z jakých podkladů její závěry vycházejí. Bez takového vysvětlení nelze objektivně posoudit skutečný rozsah dlouhodobých důsledků navrhovaného řešení. Dokumentace předpokládá realizaci rozsáhlého souboru technických zařízení a současně předpokládá následné obnovení původního stavu území, avšak neumožňuje ověřit, z jakých podkladů tento závěr vychází. Výsledkem je vnitřní rozpor mezi deklarovaným rozsahem návrhu a rozsahem jeho vyhodnocení. Tato skutečnost zpochybňuje přezkoumatelnost dokumentace. Návrh řešení: Požaduji vysvětlení metodiky a podkladů, ze kterých dokumentace vychází při závěru o dlouhodobé obnovitelnosti území a o absenci významných dlouhodobých environmentálních důsledků. Současně požaduji doplnění závazných podmínek pro navazující rozhodování, které zajistí minimalizaci dlouhodobých zásahů do území a ochranu jeho budoucích funkcí. Pokud nebude možné uvedené nedostatky objektivně a přezkoumatelně odstranit, požaduji vypuštění akcelerační oblasti AOV48 – Chrbonín a souvisejícího územního opatření z návrhu Změny č. 2 Územního rozvojového plánu ČR.	

Poř. č.	Připomínkové místo	Číslo jednací	Článek	AO	Připomínka	Vyhodnocení
					Připomínka č. 116: Nedostatečné vyhodnocení možností připojení větrných elektráren do elektrizační soustavy a souvisejících zásahů do území Odůvodnění územního opatření pro AOV48 – Chrbonín uvádí možnost realizace až 13 větrných elektráren s odhadovaným maximálním instalovaným výkonem 45,5 MW, přičemž dokumentace současně připouští realizaci související technické infrastruktury nezbytné pro provoz navrženého řešení. V dokumentaci však nebylo identifikováno konkrétní technické řešení připojení navrhovaného výkonu do elektrizační soustavy ani konkrétní vyhodnocení souvisejících infrastrukturních zásahů. Současně z veřejně dostupných podkladů společnosti ČEPS vyplývá, že významným infrastrukturním záměrem pro oblast Vysočiny je plánovaná transformovna Leskovice 400/110 kV, jejíž realizace je přímo závislá na novém dvojitém vedení 400 kV Kočín–Mírovka, přičemž zprovoznění této infrastruktury je předpokládáno přibližně kolem roku 2036. Dokumentace však neuvádí, zda navrhované řešení na této infrastruktuře závisí ani zda byly hodnoceny související zásahy do území vyvolané potřebou připojení navrženého výkonu. Dokumentace stanovuje předpokládaný instalovaný výkon území, avšak neobsahuje: – identifikaci konkrétního bodu připojení, – vyhodnocení kapacitních možností přenosové nebo distribuční soustavy, – vyhodnocení závislosti návrhu na plánované transformovně Leskovice 400/110 kV, – vyhodnocení závislosti návrhu na vedení 400 kV Kočín–Mírovka, – posouzení časové koordinace navrhované akcelerační oblasti s rozvojem energetické infrastruktury, – vyhodnocení souvisejících zásahů do území. Posouzení tak nehodnotí celý rozsah navrhovaného řešení, ale pouze samotné výrobní zdroje. Posouzení současně proběhlo bez znalosti konkrétního vedení kabelových tras, připojovacích bodů a souvisejících technických staveb. Není proto možné objektivně posoudit skutečný rozsah zásahů do území. Pořizovatel sám uvádí, že akcelerační oblast umožňuje realizaci až 45,5 MW instalovaného výkonu. Současně však dokumentace neuvádí, jak bude tento výkon technicky připojen ani jaká infrastruktura bude pro jeho realizaci nezbytná. Současně veřejně dostupné podklady naznačují možnost závislosti budoucího připojení na infrastrukturních stavbách, jejichž realizace se předpokládá až kolem roku 2036. Obě tvrzení nemohou bez dalšího současně obstát. Pokud připojení nevyžaduje významnou infrastrukturu, musí být vysvětleno, kde a jak existuje dostatečná kapacita elektrizační soustavy. Pokud připojení významnou infrastrukturu vyžaduje, musí být zřejmé, že její důsledky byly při hodnocení zohledněny. Z uvedeného plynou pouze dvě možnosti: – potřebná infrastruktura existuje a dokumentace ji opomíjí, – potřebná infrastruktura neexistuje a realizace akcelerační oblasti je podmíněna dalšími stavbami. V obou případech vzniká vnitřní rozpor mezi deklarovaným rozsahem návrhu a rozsahem jeho vyhodnocení. Směrnice 2001/42/ES i zákon č. 100/2001 Sb. vyžadují posouzení významných, kumulativních a synergických vlivů plánu nebo programu.	

Poř. č.	Připomínkové místo	Číslo jednací	Článek	AO	Připomínka	Vyhodnocení
					Požadavek nesměřuje k nahrazení navazujícího procesu EIA ani k požadavku na zpracování detailního technického řešení připojení, ale k přezkoumatelnosti závěrů dokumentace a možnosti ověřit, z jakých podkladů její závěry vycházejí. Posuzování samotných větrných elektráren bez současného vyhodnocení funkčně související energetické infrastruktury neumožňuje objektivně posoudit skutečný rozsah vlivů návrhu. Dokumentace stanovuje rozsah výroby elektrické energie, avšak nehodnotí technické podmínky její realizace ani související infrastrukturní zásahy. Výsledkem je neúplné vyhodnocení skutečného rozsahu návrhu a absence posouzení možných kumulativních dopadů. Tato skutečnost zpochybňuje přezkoumatelnost dokumentace. Návrh řešení: Požaduji odstranění vnitřního rozporu mezi deklarovaným instalovaným výkonem akcelerační oblasti a absencí přezkoumatelného vyhodnocení podmínek jeho realizace. Současně požaduji doplnění závazných podmínek pro navazující rozhodování, které zajistí: – koordinaci související energetické infrastruktury v rámci celé akcelerační oblasti, – minimalizaci rozsahu nových technických koridorů, kabelových tras a souvisejících zásahů do území, – minimalizaci kumulativních dopadů souvisejících energetických staveb na krajinný ráz, ekologické funkce území a půdní prostředí, – zohlednění souvisejících infrastrukturních zásahů při navazujícím rozhodování v území. Současně požaduji vysvětlení, z jakých podkladů dokumentace vychází při závěru, že navrhovaný rozsah akcelerační oblasti umožňuje realizaci předpokládaného výkonu bez významných nezohledněných zásahů do území. Pokud nebude možné uvedené nedostatky objektivně a přezkoumatelně odstranit, požaduji vypuštění akcelerační oblasti AOV48 – Chrbonín a souvisejícího územního opatření z návrhu Změny č. 2 Územního rozvojového plánu ČR. **O) Absence řádného hodnocení kumulativních a synergických vlivů** **Připomínka č. 117: Absence komplexního regionálního hodnocení kumulativních a synergických vlivů** Dokumentace SEA neobsahuje komplexní regionální hodnocení kumulativních a synergických vlivů navržených akceleračních oblastí v širším území a neposuzuje skutečný rozsah souběžných zásahů do krajiny, životního prostředí a obytného prostředí. Akcelerační oblast AOV48 – Chrbonín není v regionu navrhována izolovaně. V bezprostředním okolí jsou současně vymezovány také akcelerační oblasti AOV47 – Bukovec, AOV49 – Křeč a AOV50 – Obrataň. Tyto oblasti společně představují rozsáhlou koncentraci větrných elektráren a související technické infrastruktury v jednom souvislém území. Podle dokumentace se jedná o území o celkové rozloze přibližně 3 152 ha s předpokládaným umístěním až 88 větrných elektráren a celkovým instalovaným výkonem přibližně 308 MW. Dokumentace však jednotlivé akcelerační oblasti hodnotí převážně odděleně a neobsahuje skutečné regionální posouzení jejich společného působení.	

Poř. č.	Připomínkové místo	Číslo jednací	Článek	AO	Připomínka	Vyhodnocení
					SEA současně nehodnotí scénáře souběžné realizace více akceleračních oblastí, neposuzuje synergické působení doprovodné infrastruktury, neobsahuje regionální model industrializace krajiny, nevyhodnocuje dlouhodobou kumulaci technických zásahů, neposuzuje časové souvislosti a souběh jednotlivých projektů ani nehodnotí regionální proměnu charakteru krajiny v důsledku koncentrace více větrných parků. Dokumentace rovněž neobsahuje objektivní hodnocení společných dopadů na obyvatelstvo, krajinný ráz, ekologickou stabilitu území ani kvalitu života v širším regionu. Metodické doporučení MŽP (2015) současně výslovně uvádí, že kumulativní a synergické vlivy musí být hodnoceny v širších územních souvislostech a že SEA má představovat preventivní nástroj pro identifikaci regionálních environmentálních střetů již na strategické úrovni plánování. Manuál SEA (2025) potvrzuje, že vyhodnocení SEA musí být zpracováno v rozsahu umožňujícím objektivní posouzení širších územních souvislostí, souběžného působení více záměrů a jejich dlouhodobých dopadů na krajinu a životní prostředí. Studie Dibo et al. (2025) současně potvrzuje, že nedostatečné regionální hodnocení kumulativních vlivů větrných elektráren vede k systematickému podhodnocování skutečných environmentálních a krajinných dopadů rozsáhlých energetických celků. Nejvyšší správní soud v rozsudku č. j. 1 Ao 7/2011–526 zdůraznil, že posouzení kumulativních a synergických vlivů musí být součástí celkového hodnocení a musí vycházet z dostatečně zjištěného skutkového stavu a identifikace relevantních střetů. Pokud dokumentace neprokazuje způsob, jakým byly tyto vlivy identifikovány a vyhodnoceny, mohou být její závěry nepřezkoumatelné. SEA však regionální model kumulativních a synergických dopadů neobsahuje a neumožňuje objektivně posoudit skutečný rozsah společných vlivů akceleračních oblastí AOV47 – Bukovec, AOV48 – Chrbonín, AOV49 – Křeč a AOV50 – Obrataň. Dokumentace současně vykazuje vnitřní rozpor, kdy na jedné straně připouští existenci dalších rozsáhlých akceleračních oblastí v regionu, avšak na straně druhé neprovádí skutečné regionální hodnocení jejich společného působení. Kumulativní a synergické vlivy nelze objektivně vyhodnotit bez znalosti prostorového umístění souvisejících staveb, zejména přístupových komunikací, kabelových tras a technické infrastruktury. Existence nejistot nevylučuje možnost významných kumulativních účinků. Dokumentace je proto v této části nepřezkoumatelná a neumožňuje objektivně vyhodnotit skutečné regionální kumulativní a synergické vlivy návrhu. Takový postup je v rozporu se směrnicí Evropského parlamentu a Rady 2001/42/ES, která požaduje hodnocení kumulativních a synergických vlivů koncepcí na životní prostředí. Současně je návrh v rozporu se zákonem č. 100/2001 Sb., o posuzování vlivů na životní prostředí, a s metodickými požadavky SEA na hodnocení širších územních souvislostí a souběžného působení více záměrů. Návrh řešení: Požaduji doplnění komplexního regionálního hodnocení kumulativních a synergických vlivů akceleračních oblastí AOV47 – Bukovec, AOV48 – Chrbonín, AOV49 – Křeč a AOV50 – Obrataň, včetně scénářů souběžné realizace více větrných parků a vyhodnocení dlouhodobých regionálních dopadů na krajinu, obyvatelstvo a životní prostředí. Současně požaduji doplnění regionálního modelu společného působení větrných elektráren a doprovodné infrastruktury v širším území, včetně vyhodnocení časových souvislostí, synergických efektů a celkové proměny krajiny.	

Poř. č.	Připomínkové místo	Číslo jednací	Článek	AO	Připomínka	Vyhodnocení
					Pokud nebude možné uvedené nedostatky objektivně a přezkoumatelně odstranit, požaduji vypuštění akcelerační oblasti AOV48 – Chrbonín a souvisejícího územního opatření z návrhu Změny č. 2 Územního rozvojového plánu ČR. **Připomínka č. 118: Kumulativní hlukové zatížení, vibrace a synergické působení více větrných parků** Dokumentace SEA neobsahuje dostatečné vyhodnocení kumulativního hlukového zatížení, vibrací, infrazvuku a synergického působení více větrných elektráren v širším území. Akcelerační oblasti AOV47 – Bukovec, AOV48 – Chrbonín, AOV49 – Křeč a AOV50 – Obrataň představují rozsáhlou koncentraci větrných elektráren v jednom regionu, avšak SEA neposuzuje jejich společné akustické působení ani možné kumulativní dopady na obyvatelstvo a obytné prostředí. Dokumentace současně neobsahuje regionální akustický model, neposuzuje souběžné působení více zdrojů hluku, nehodnotí kumulativní amplitudovou modulaci, neposuzuje synergické působení infrazvuku, nehodnotí noční hlukovou zátěž v širším regionu ani neposuzuje dlouhodobé psychosociální dopady kumulativního hluku více větrných parků. SEA navíc pracuje pouze s modelovými scénáři budoucí výstavby a neobsahuje konkrétní rozmístění jednotlivých zařízení ani jejich skutečné technické parametry. V důsledku toho nelze objektivně ověřit skutečný rozsah kumulativní hlukové zátěže v území. Dokumentace současně nepředkládá scénáře souběžného provozu více větrných parků, vyhodnocení superpozice hlukových zdrojů, analýzu šíření hluku v členitém terénu ani hodnocení dlouhodobého opakovaného hlukového zatížení obyvatel. Studie Josimović et al. (2021) potvrzuje, že kumulativní hlukové působení více větrných elektráren může významně zvyšovat celkovou akustickou zátěž krajiny a vytvářet synergické efekty, které nelze objektivně hodnotit izolovaně po jednotlivých projektech. Studie Nguyen et al. (2022) současně potvrzuje, že amplitudová modulace hluku, proměnlivost meteorologických podmínek a souběžné působení více zdrojů mohou významně ovlivňovat subjektivní vnímání hluku i skutečné dopady na obyvatelstvo. Metodické doporučení MŽP (2015) i Manuál SEA (2025) současně výslovně požadují vyhodnocení kumulativních a synergických vlivů v širších územních souvislostech a upozorňují na nutnost posuzovat společné působení více záměrů. SEA však regionální kumulativní akustické hodnocení neobsahuje a neumožňuje objektivně posoudit skutečné hlukové dopady souběhu více akceleračních oblastí v širším regionu. Dokumentace je proto v této části nepřezkoumatelná. Takový postup je v rozporu se směrnicí Evropského parlamentu a Rady 2001/42/ES, která požaduje hodnocení kumulativních a synergických vlivů koncepcí na obyvatelstvo a životní prostředí. Současně je návrh v rozporu se zákonem č. 258/2000 Sb., o ochraně veřejného zdraví, a s požadavky na preventivní ochranu obyvatelstva před nadměrnou hlukovou zátěží. Návrh řešení: Požaduji doplnění regionálního kumulativního akustického modelu akceleračních oblastí AOV47 – Bukovec, AOV48 – Chrbonín, AOV49 – Křeč a AOV50 – Obrataň, včetně scénářů souběžného provozu více větrných parků a vyhodnocení superpozice hluku, amplitudové modulace, vibrací a infrazvuku. Současně požaduji doplnění hodnocení dlouhodobých psychosociálních dopadů kumulativní hlukové zátěže a vyhodnocení skutečných dopadů na obytné prostředí a kvalitu života obyvatel v širším území.	

Poř. č.	Připomínkové místo	Číslo jednací	Článek	AO	Připomínka	Vyhodnocení
					Pokud nebude možné uvedené nedostatky objektivně a přezkoumatelně odstranit, požaduji vypuštění akcelerační oblasti AOV48 – Chrbonín a souvisejícího územního opatření z návrhu Změny č. 2 Územního rozvojového plánu ČR. **Připomínka č. 119: Kumulativní vizuální dopady, světelné efekty a industrializace krajiny** Dokumentace SEA neobsahuje dostatečné vyhodnocení kumulativních vizuálních dopadů, světelných efektů a celkové proměny krajinného charakteru v důsledku koncentrace více akceleračních oblastí v širším regionu. Akcelerační oblasti AOV47 – Bukovec, AOV48 – Chrbonín, AOV49 – Křeč a AOV50 – Obrataň představují souběžnou koncentraci velkorozměrových technických dominant v dosud převážně leso-zemědělské krajině, avšak SEA neposuzuje jejich společné vizuální působení ani regionální proměnu krajinného rázu. Dokumentace současně nehodnotí kumulativní viditelnost větrných elektráren v širším regionu, neposuzuje rozsah vizuální saturace krajiny, nehodnotí společné působení více horizontových dominant, neposuzuje kumulativní světelné efekty překážkového značení, nehodnotí noční proměnu krajiny ani neposuzuje dlouhodobou industrializaci krajinného prostoru. SEA současně pracuje pouze s modelovým scénářem rozmístění větrných elektráren a neobsahuje konkrétní prostorové uspořádání budoucích zařízení. V důsledku toho nelze objektivně vyhodnotit skutečný rozsah vizuálních dopadů, viditelnosti zařízení ani míru narušení krajinného rázu. Dokumentace rovněž neobsahuje regionální analýzu souběžné viditelnosti více větrných parků ani hodnocení společného působení světelných prvků v noční krajině. Studie Palmer (2022) potvrzuje, že kumulativní vizuální dopady větrných elektráren mohou významně překračovat účinky jednotlivých projektů a zásadně měnit subjektivní vnímání krajiny i její identitu. Při souběhu více větrných parků vzniká rozsáhlé území se souběžnou viditelností více větrných parků, což významně zesiluje vizuální dominanci technické infrastruktury. Metodika NatureScot (2021) současně potvrzuje, že hodnocení větrných elektráren musí zahrnovat regionální kumulativní viditelnost, souběžné působení více větrných parků a celkovou vizuální saturaci krajiny. Studie Gleason et al. (2025) současně potvrzuje, že vizuální dopady větrných elektráren mají rozsáhlý prostorový dosah a jejich kumulace významně mění vnímání krajiny obyvateli. Souběžné působení více větrných elektráren a jejich nočního osvětlení může vést k dlouhodobé industrializaci krajiny a významné změně charakteru venkovského prostředí. Dokument Pembrokeshire Landscape Guidance (2017) současně upozorňuje, že rozsáhlé koncentrace větrných elektráren mohou narušovat krajinné horizonty, historickou identitu území a vizuální kontinuitu krajiny i na velké vzdálenosti. SEA však regionální kumulativní hodnocení vizuálních a světelných dopadů neobsahuje a neumožňuje objektivně posoudit skutečný rozsah proměny krajiny v širším území. Takový postup je v rozporu se směrnicí Evropského parlamentu a Rady 2001/42/ES, která požaduje hodnocení významných vlivů koncepcí na krajinu a obyvatelstvo. Současně je návrh v rozporu s Evropskou úmluvou o krajině (2000), která ukládá povinnost chránit krajinný charakter a zohledňovat kumulativní proměny krajiny při plánování rozvoje území. Dokumentace je proto v této části nepřezkoumatelná. Návrh řešení:	

Poř. č.	Připomínkové místo	Číslo jednací	Článek	AO	Připomínka	Vyhodnocení
					Požaduji doplnění regionálního hodnocení kumulativní viditelnosti větrných elektráren, analýzy společného působení více větrných parků a vyhodnocení rozsahu vizuální saturace krajiny v širším regionu. Současně požaduji doplnění hodnocení kumulativních světelných efektů překážkového značení, vyhodnocení noční proměny krajiny a objektivního posouzení dlouhodobé industrializace krajinného prostoru. Pokud nebude možné uvedené nedostatky objektivně a přezkoumatelně odstranit, požaduji vypuštění akcelerační oblasti AOV48 – Chrbonín a souvisejícího územního opatření z návrhu Změny č. 2 Územního rozvojového plánu ČR. **Připomínka č. 120: Kumulativní psychosociální dopady a omezení rozvoje obcí** Dokumentace SEA neobsahuje dostatečné vyhodnocení kumulativních psychosociálních dopadů souvisejících s koncentrací více akceleračních oblastí v širším regionu a nehodnotí dlouhodobé dopady na kvalitu života obyvatel, charakter sídel ani rozvoj obcí. Akcelerační oblasti AOV47 – Bukovec, AOV48 – Chrbonín, AOV49 – Křeč a AOV50 – Obrataň společně vytvářejí rozsáhlý soubor větrných elektráren a technické infrastruktury v jednom území. SEA však neposuzuje jejich společné psychosociální působení ani dlouhodobou proměnu obytného a venkovského prostředí. Dokumentace současně nehodnotí kumulativní subjektivní vnímání industrializace krajiny, neposuzuje dlouhodobé psychologické působení souběhu více větrných parků, nevyhodnocuje dopady na pocit kvality bydlení, neposuzuje změnu charakteru venkovských sídel ani nehodnotí možné omezení budoucího územního rozvoje obcí. SEA rovněž neobsahuje hodnocení společného působení hlukové zátěže, vizuální dominance, nočního světelného rušení, opakovaného shadow flickeru a dlouhodobé přítomnosti rozsáhlé technické infrastruktury v obytném prostředí. Dokumentace současně nehodnotí důsledky ochranných vzdáleností větrných elektráren na rozvoj zastavitelných ploch obcí. V praxi přitom mohou ochranné a hygienické limity významně omezovat budoucí rozvoj bydlení, občanské vybavenosti i dalšího využití území. Dokumentace SEA však dlouhodobé psychosociální a sídelní dopady koncentrace více akceleračních oblastí nehodnotí a neumožňuje objektivně posoudit skutečné dopady návrhu na obyvatelstvo a venkovské prostředí. Takový postup je v rozporu se směrnicí Evropského parlamentu a Rady 2001/42/ES, která požaduje hodnocení vlivů koncepcí na obyvatelstvo, lidské zdraví a kvalitu života. Současně je návrh v rozporu s principem udržitelného rozvoje území a s požadavkem ochrany kvality obytného prostředí. Dokumentace je proto v této části nepřezkoumatelná. Návrh řešení: Požaduji doplnění regionálního hodnocení psychosociálních dopadů koncentrace akceleračních oblastí AOV47 – Bukovec, AOV48 – Chrbonín, AOV49 – Křeč a AOV50 – Obrataň na obyvatelstvo, kvalitu života a charakter venkovského prostředí. Současně požaduji doplnění vyhodnocení dopadů na budoucí rozvoj obcí, zastavitelné plochy, kvalitu bydlení a dlouhodobou obytnou funkci území, včetně hodnocení společného působení hluku, světelného rušení, shadow flickeru a vizuální dominance větrných elektráren.	

Poř. č.	Připomínkové místo	Číslo jednací	Článek	AO	Připomínka	Vyhodnocení
					Pokud nebude možné uvedené nedostatky objektivně a přezkoumatelně odstranit, požaduji vypuštění akcelerační oblasti AOV48 – Chrbonín a souvisejícího územního opatření z návrhu Změny č. 2 Územního rozvojového plánu ČR. **Připomínka č. 121: Kumulativní ekologické dopady, fragmentace krajiny a migrační bariéry** Dokumentace SEA neobsahuje dostatečné vyhodnocení kumulativních ekologických dopadů souvisejících s koncentrací více akceleračních oblastí v širším regionu a neposuzuje dlouhodobé dopady na ekologickou prostupnost krajiny, migrační koridory ani fragmentaci biotopů. Akcelerační oblasti AOV47 – Bukovec, AOV48 – Chrbonín, AOV49 – Křeč a AOV50 – Obrataň společně vytvářejí rozsáhlý soubor větrných elektráren a technické infrastruktury v převážně leso-zemědělské krajině. Dokumentace SEA však jednotlivé akcelerační oblasti hodnotí převážně izolovaně a neobsahuje regionální model jejich společného ekologického působení. SEA současně nehodnotí kumulativní bariérový efekt více větrných parků, neposuzuje regionální fragmentaci krajiny, nevyhodnocuje omezení ekologické prostupnosti území, neposuzuje kumulativní mortalitu ptáků a netopýrů, nehodnotí souběžné působení více migračních překážek ani neposuzuje dlouhodobé změny ekologické stability krajiny v širším regionu. Dokumentace rovněž neobsahuje objektivní vyhodnocení synergického působení větrných elektráren, přístupových komunikací, manipulačních ploch, kabelových tras, odlesnění a další doprovodné infrastruktury. V důsledku toho není možné objektivně posoudit skutečný rozsah ekologických zásahů do krajiny ani dlouhodobé regionální důsledky koncentrace více akceleračních oblastí. Směrnice Evropského parlamentu a Rady 2009/147/ES o ochraně volně žijících ptáků a směrnice Rady 92/43/EHS o stanovištích přitom výslovně požadují ochranu migračních tras, ekologické prostupnosti krajiny a prevenci významných kumulativních dopadů na chráněné druhy a jejich biotopy. Dokumenty IUCN (2021) současně potvrzují, že kumulativní koncentrace větrných elektráren může vytvářet rozsáhlé migrační bariéry a významně narušovat ekologickou konektivitu krajiny. Studie Moustakas et al. (2023) dále potvrzuje, že skutečné regionální dopady větrných elektráren na biodiverzitu bývají systematicky podhodnocovány, pokud nejsou hodnoceny v širším krajinném a migračním kontextu. Dokumentace SEA však regionální ekologické souvislosti, dlouhodobou fragmentaci krajiny ani kumulativní migrační bariéry objektivně nevyhodnocuje. SEA současně přenáší část posouzení mortality ptáků a netopýrů až do budoucího monitoringu po realizaci záměrů, čímž dochází k nepřípustnému odkládání klíčových environmentálních střetů do navazujících fází rozhodování. Dokumentace je proto v této části nepřezkoumatelná a neumožňuje objektivně posoudit skutečné ekologické důsledky koncentrace více akceleračních oblastí v širším regionu. Takový postup je v rozporu se směrnicí Evropského parlamentu a Rady 2001/42/ES, která požaduje hodnocení kumulativních a synergických vlivů koncepcí na biologickou rozmanitost a krajinu. Současně je návrh v rozporu se směrnicí Evropského parlamentu a Rady 2009/147/ES o ochraně volně žijících ptáků a se směrnicí Rady 92/43/EHS o stanovištích, které ukládají povinnost chránit ekologickou konektivitu území a předcházet významným negativním dopadům na chráněné druhy a jejich biotopy. Návrh řešení:	

Poř. č.	Připomínkové místo	Číslo jednací	Článek	AO	Připomínka	Vyhodnocení
					Požaduji doplnění regionálního ekologického hodnocení kumulativních a synergických vlivů akceleračních oblastí AOV47 – Bukovec, AOV48 – Chrbonín, AOV49 – Křeč a AOV50 – Obrataň na ekologickou prostupnost krajiny, migrační koridory, fragmentaci biotopů a dlouhodobou ekologickou stabilitu území. Současně požaduji doplnění regionálního modelu kumulativní mortality ptáků a netopýrů, vyhodnocení bariérového efektu více větrných parků a objektivního posouzení synergického působení doprovodné infrastruktury v širším regionu. Pokud nebude možné uvedené nedostatky objektivně a přezkoumatelně odstranit, požaduji vypuštění akcelerační oblasti AOV48 – Chrbonín a souvisejícího územního opatření z návrhu Změny č. 2 Územního rozvojového plánu ČR. **P) Nedostatečné odůvodnění výběru lokality a rozpor s deklarovanými kritérii** **Připomínka č. 122: Rozpor s deklarovaným principem přednostního využívání brownfieldů a méně konfliktních lokalit** Dokumentace SEA ani odůvodnění akcelerační oblasti AOV48 – Chrbonín neprokazují, že byly při výběru lokality skutečně preferovány méně konfliktní a již narušené plochy, přestože tento princip dokumentace sama opakovaně deklaruje. V odůvodnění Změny č. 2 Územního rozvojového plánu České republiky je uvedeno, že akcelerační oblasti mají být vymezovány tak, aby jejich dopady na krajinu, životní prostředí a obyvatelstvo byly co nejmenší, a přednostně v územích již významně ovlivněných činností člověka, zejména na brownfieldech, bývalých vojenských areálech nebo v územích narušených těžbou. Dokumentace současně uvádí, že tam, kde negativní vlivy nebylo možné eliminovat nebo dostatečně zmírnit, akcelerační oblasti vymezeny nebyly. Tyto deklarované principy však v případě AOV48 – Chrbonín zjevně nebyly naplněny. Vymezené území nepředstavuje brownfield ani jinak výrazně antropogenně degradovanou lokalitu, ale převážně lesní a zemědělskou krajinu s významnými ekologickými, krajinářskými a produkčními funkcemi. Samotná dokumentace SEA potvrzuje přítomnost lesních porostů, mokřadních prvků, přírodních habitatů, citlivých druhů ptáků a dalších ekologických střetů, kvůli nimž je nutné stanovovat rozsáhlá zmírňující opatření. Dokumentace současně neobsahuje žádné konkrétní a přezkoumatelné odůvodnění, proč nebyly využity méně konfliktní lokality, zejména brownfieldy nebo jiná již antropogenně zatížená území, ani proč byla naopak zvolena krajina s významným podílem lesních pozemků, kvalitní zemědělské půdy, výskytem chráněných druhů a přítomností kulturně-historických hodnot. Takový postup je současně v rozporu s § 4 zákona č. 249/2025 Sb., o urychlení využívání obnovitelných zdrojů energie, který ukládá při vymezování akceleračních oblastí přednostně využívat již zastavěná, zastavitelná, narušená nebo jinak antropogenně ovlivněná území a minimalizovat negativní dopady na životní prostředí, krajinu a veřejné zájmy. Stejný princip vyplývá také ze směrnice Evropského parlamentu a Rady (EU) 2023/2413 (RED III), která požaduje přednostní umisťování obnovitelných zdrojů energie zejména na střechy budov, parkoviště, průmyslové a logistické areály, dopravní infrastrukturu, brownfieldy, bývalé těžební a průmyslové lokality, skládky, urbanizovaná a jinak degradovaná území a jiné plochy s nízkou environmentální hodnotou. Dokumentace však neprokazuje, že byly tyto typy lokalit objektivně vyhodnoceny a porovnány s navrženou akcelerační oblastí AOV48 – Chrbonín.	

Poř. č.	Připomínkové místo	Číslo jednací	Článek	AO	Připomínka	Vyhodnocení
					Dokumentace současně neodpovídá principům a metodickým požadavkům uvedeným v Manuálu SEA Ministerstva životního prostředí (2025), podle něhož musí být výběr variant a lokalit transparentní, přezkoumatelný a založený na objektivním vyhodnocení environmentálních střetů, kumulativních vlivů a principu minimalizace negativních dopadů na životní prostředí a veřejné zájmy. Metodika současně zdůrazňuje potřebu doložit důvody výběru konkrétní varianty a prokázat, že byly objektivně posouzeny i jiné, méně konfliktní alternativy. Dokumentace SEA však neobsahuje transparentní porovnání alternativních lokalit ani přezkoumatelné vysvětlení, proč byla navzdory přítomnosti lesních porostů, ekologicky významných stanovišť, citlivých druhů a dalších střetů vybrána právě akcelerační oblast AOV48 – Chrbonín. Návrh proto neprokazuje, že vymezení akcelerační oblasti odpovídá principu minimalizace negativních dopadů ani že bylo zvoleno řešení s nejmenšími dopady na životní prostředí, krajinu a obyvatelstvo. Nedostatečné odůvodnění výběru lokality a současný rozpor s vlastními deklarovanými kritérii znemožňují přezkoumat, zda bylo rozhodnutí učiněno na základě objektivních, transparentních a proporcionalních kritérií. Takový postup je v rozporu s § 172 zákona č. 500/2004 Sb., správní řád, který vyžaduje řádné, přezkoumatelné a srozumitelné odůvodnění opatření obecné povahy. Současně je návrh v rozporu s § 4 zákona č. 249/2025 Sb., o urychlení využívání obnovitelných zdrojů energie, se směrnicí Evropského parlamentu a Rady 2001/42/ES o posuzování vlivů některých plánů a programů na životní prostředí a se směrnicí Evropského parlamentu a Rady (EU) 2023/2413 (RED III), které požadují transparentní posouzení variant a přednostní využívání méně konfliktních a již antropogenně ovlivněných území. Dokumentace je proto v této části nepřezkoumatelná. Návrh řešení: Požaduji doplnění transparentního, objektivního a přezkoumatelného odůvodnění výběru akcelerační oblasti AOV48 – Chrbonín, včetně detailního porovnání alternativních lokalit a doložení, jaká konkrétní kritéria byla při výběru lokalit použita, jak byly jednotlivé střety a veřejné zájmy vyhodnocovány a jakou váhu jednotlivé faktory při rozhodování skutečně měly. Současně požaduji doložení, že při výběru lokalit byl skutečně uplatněn princip minimalizace negativních dopadů na krajinu, životní prostředí a obyvatelstvo a že byly přednostně vyhodnoceny méně konfliktní varianty, zejména brownfieldy, bývalé průmyslové a těžební areály, urbanizovaná území a další již antropogenně ovlivněné plochy s nízkou environmentální hodnotou. Požaduji rovněž doplnění transparentního multikriteriálního hodnocení lokalit, včetně doložení, jak byly vzájemně poměřovány environmentální střety, krajinný ráz, ochrana biodiverzity, ochrana lesa a zemědělské půdy, blízkost obytné zástavby, kulturně-historické hodnoty území a další veřejné zájmy. Současně požaduji doložení souladu postupu s principy a metodickými požadavky SEA, zejména s požadavkem transparentního hodnocení variant, objektivního posouzení konfliktů a přezkoumatelného zdůvodnění výběru řešení s nejmenšími environmentálními dopady. Pokud nebude možné uvedené nedostatky objektivně a přezkoumatelně odstranit, požaduji vypuštění akcelerační oblasti AOV48 – Chrbonín a souvisejícího územního opatření z návrhu Změny č. 2 Územního rozvojového plánu ČR. **Připomínka č. 123: Nedostatečné odůvodnění výběru lokality a absence transparentního multikriteriálního hodnocení**	

Poř. č.	Připomínkové místo	Číslo jednací	Článek	AO	Připomínka	Vyhodnocení
					Dokumentace SEA neprokazuje, že výběr navržených akceleračních oblastí proběhl na základě transparentního a objektivního multikriteriálního hodnocení environmentálních, sociálních, krajinných a technických střetů. Dokumentace současně neprokazuje, že byly využity detailní terénní průzkumy, podklady samospráv nebo regionální odborné podklady. Není proto zřejmé, zda byl výběr lokality založen na skutečných podmínkách území, nebo převážně na obecných mapových vrstvách. SEA současně neobsahuje detailní metodické vysvětlení, jakým způsobem byly jednotlivé konflikty a veřejné zájmy vyhodnocovány, jaká kritéria byla použita a jakou váhu jednotlivé faktory při výběru lokalit skutečně měly. Dokumentace neprokazuje, jak byly vzájemně poměřovány zejména environmentální dopady, krajinná citlivost, ochrana biodiverzity, blízkost obytné zástavby, sociální přijatelnost, dopady na zemědělský půdní fond, dopady na lesní porosty, technická infrastruktura a energetický potenciál území. Z dokumentace naopak vyplývá dominantní preference technicko-energetických kritérií, zejména větrného potenciálu a technické realizovatelnosti, aniž by bylo objektivně doloženo, že ostatní veřejné zájmy byly hodnoceny rovnocenně a transparentně. SEA současně neobsahuje detailní porovnání alternativních lokalit ani metodické odůvodnění, proč byly do návrhu zahrnuty právě lesní, pohledově exponované a environmentálně citlivé části území. Odborné studie potvrzují, že moderní plánování větrných elektráren musí kombinovat environmentální omezení, krajinnou citlivost, ochranu biodiverzity, vzdálenost od sídel, kumulativní vlivy, sociální přijatelnost i technickou infrastrukturu. Studie Latinopoulos a Kechagia (2015) současně potvrzuje, že opomenutí některého z těchto faktorů může vést k výběru konfliktních lokalit a ke zvýšenému odporu veřejnosti. SEA však neprokazuje, že byla provedena skutečně komplexní multikriteriální analýza střetů a citlivosti území ani že byl výběr lokalit založen na transparentním a přezkoumatelném systému hodnocení. Dokumentace proto neumožňuje objektivně ověřit, zda byly vybrány environmentálně a sociálně nejméně konfliktní lokality. Takový postup je v rozporu se směrnicí Evropského parlamentu a Rady 2001/42/ES, která požaduje vyhodnocení rozumných variant a identifikaci významných environmentálních vlivů již na strategické úrovni plánování. Současně je návrh v rozporu s požadavkem transparentního a přezkoumatelného odůvodnění opatření obecné povahy podle § 172 zákona č. 500/2004 Sb., správní řád. Návrh řešení: Požaduji doplnění transparentního multikriteriálního hodnocení výběru lokalit, včetně detailního popisu použité metodiky, systému vážení jednotlivých kritérií a způsobu hodnocení environmentálních, krajinných, sociálních a technických střetů. Současně požaduji doplnění detailního porovnání alternativních variant a doložení, že výběr akcelerační oblasti byl založen na objektivním a přezkoumatelném posouzení všech relevantních veřejných zájmů. Pokud nebude možné uvedené nedostatky objektivně a přezkoumatelně odstranit, požaduji vypuštění akcelerační oblasti AOV48 – Chrbonín a souvisejícího územního opatření z návrhu Změny č. 2 Územního rozvojového plánu ČR. **Připomínka č. 124: Rozpor s principem „least-conflict siting“ a nedostatečné zohlednění sociální přijatelnosti**	

Poř. č.	Připomínkové místo	Číslo jednací	Článek	AO	Připomínka	Vyhodnocení
					Dokumentace SEA neprokazuje, že při vymezování akcelerační oblasti AOV48 – Chrbonín byl uplatněn princip „least-conflict siting“, tedy princip výběru lokalit s nejnižším konfliktním potenciálem vůči obyvatelstvu, krajině a životnímu prostředí. Dokumentace současně neobsahuje dostatečné vyhodnocení sociální přijatelnosti navržené lokality ani objektivní posouzení míry konfliktu s obytným, rekreačním a krajinným využitím území. SEA nehodnotí míru sociální konfliktnosti území, kumulaci zásahů v širším regionu, dopady na kvalitu života obyvatel, dlouhodobou sociální přijatelnost návrhu ani riziko vzniku významných sociálních konfliktů v území. Současně není doloženo, že byly systematicky vyhledávány lokality s nižším konfliktním potenciálem vůči obytné zástavbě, rekreačnímu využití krajiny a environmentálně citlivým územím. Metodika European Commission EU (2020) potvrzuje, že plánování větrných elektráren má preferovat lokality s nejnižším konfliktním potenciálem a minimalizovat zásahy do ekologicky a krajinně citlivých území. Konflikty kolem větrných elektráren často vznikají v případech, kdy veřejnost vnímá proces výběru lokalit jako netransparentní nebo procedurálně nespravedlivý. Studie Klok et al. (2023) potvrzuje, že sociální akceptace větrných elektráren významně souvisí s transparentností procesu výběru lokalit, minimalizací negativních dopadů, zohledněním lokálního kontextu a participací veřejnosti. Studie Fast a Mabee (2015) současně potvrzuje, že sociální přijatelnost větrných elektráren není dána pouze technickými parametry projektu, ale především transparentností výběru lokalit, kvalitou participace veřejnosti a objektivním vyhodnocením konfliktů v krajině. Dokumentace SEA však neprokazuje, že byla sociální přijatelnost návrhu objektivně a systematicky vyhodnocena ani že byl výběr lokality založen na principu minimalizace sociálních a krajinných konfliktů. Dokumentace je proto v této části nepřezkoumatelná a neumožňuje objektivně ověřit, zda byla zvolena lokalita s nejnižším konfliktním potenciálem. Takový postup je v rozporu se směrnicí Evropského parlamentu a Rady 2001/42/ES, která požaduje identifikaci a vyhodnocení významných vlivů na obyvatelstvo, krajinu a životní prostředí již na strategické úrovni plánování. Současně je návrh v rozporu s principem prevence environmentálních a sociálních konfliktů a s požadavkem transparentního a přezkoumatelného odůvodnění opatření obecné povahy podle § 172 zákona č. 500/2004 Sb., správní řád. Návrh řešení: Požaduji doplnění objektivního hodnocení sociální přijatelnosti návrhu, vyhodnocení konfliktního potenciálu akcelerační oblasti AOV48 – Chrbonín a doložení, že při výběru lokality byl skutečně uplatněn princip výběru lokalit s nejnižším konfliktním potenciálem vůči obyvatelstvu, krajině a životnímu prostředí. Současně požaduji doplnění vyhodnocení kumulativních sociálních a krajinných konfliktů v širším regionu a transparentní doložení, že byly systematicky posuzovány méně konfliktní varianty umístění. Pokud nebude možné uvedené nedostatky objektivně a přezkoumatelně odstranit, požaduji vypuštění akcelerační oblasti AOV48 – Chrbonín a souvisejícího územního opatření z návrhu Změny č. 2 Územního rozvojového plánu ČR. **Připomínka č. 125: Nedostatečné vyhodnocení kumulativních krajinných a vizuálních vlivů** Dokumentace SEA neobsahuje dostatečné vyhodnocení kumulativních krajinných a vizuálních vlivů souvisejících s koncentrací více akceleračních oblastí v širším regionu.	

Poř. č.	Připomínkové místo	Číslo jednací	Článek	AO	Připomínka	Vyhodnocení
					V bezprostředním okolí akcelerační oblasti AOV48 – Chrbonín jsou současně navrhovány další akcelerační oblasti AOV48 – Chrbonín, AOV49 – Křeč a AOV50 – Obrataň. Tyto oblasti společně představují rozsáhlý soubor větrných elektráren s výrazným dopadem na krajinný charakter, dálkové pohledy a vizuální vnímání krajiny v širším území. Dokumentace sice obsahuje dílčí hodnocení viditelnosti jednotlivých akceleračních oblastí, neobsahuje však komplexní regionální vyhodnocení kumulativní vizuální zátěže, celkové proměny krajinného charakteru ani synergických dopadů souběhu více větrných parků v jednom území. SEA současně nehodnotí kumulativní rozsah viditelnosti větrných elektráren v širším území, celkovou míru vizuální saturace krajiny, změnu krajinných dominant, kumulaci světelných a technických prvků v krajině ani dlouhodobé dopady na identitu a čitelnost krajinného prostoru. Dokumentace rovněž neobsahuje objektivní posouzení rozsahu vizuálních zásahů do leso-zemědělské krajiny Vysočiny ani vyhodnocení dopadů na charakter otevřených horizontů, dálkových pohledů a krajinných panoramat. Studie Guan et al. (2022) potvrzuje, že koncentrace větrných elektráren významně ovlivňuje prostorové vnímání krajiny, rozsah vizuální dominance technických struktur a intenzitu vizuálního zásahu do krajinného obrazu. Metodika NatureScot (2021) současně potvrzuje, že kumulace více větrných elektráren může vést ke kumulativním vizuálním dopadům, změně charakteru krajiny, vizuální fragmentaci území a zvýšení vnímané industrializace krajiny. Studie Molina-Ruiz et al. (2011) současně potvrzuje, že kumulativní vizuální dopady větrných elektráren je nutné posuzovat v regionálním měřítku, nikoli odděleně po jednotlivých lokalitách, protože právě souběh více větrných parků představuje nejvýznamnější faktor krajinné změny. Dokumentace SEA však regionální kumulativní hodnocení krajinných a vizuálních dopadů neobsahuje a neumožňuje objektivně posoudit skutečný rozsah zásahů do krajinného charakteru širšího území. Dokumentace je proto v této části nepřezkoumatelná. Takový postup je v rozporu se směrnicí Evropského parlamentu a Rady 2001/42/ES, která požaduje vyhodnocení kumulativních a synergických vlivů na krajinu a životní prostředí již na strategické úrovni plánování. Současně je návrh v rozporu s Evropskou úmluvou o krajině (2000), která ukládá povinnost chránit krajinný charakter a zohledňovat krajinu jako podstatnou složku kvality života obyvatel. Návrh řešení: Požaduji doplnění regionálního kumulativního hodnocení krajinných a vizuálních vlivů akceleračních oblastí AOV47 – Bukovec, AOV48 – Chrbonín, AOV49 – Křeč a AOV50 – Obrataň, včetně komplexního regionálního modelu viditelnosti a vyhodnocení celkové vizuální saturace krajiny. Současně požaduji doplnění objektivního posouzení dopadů na krajinný charakter, dálkové pohledy, horizonty, krajinné dominanty a identitu krajiny Vysočiny v širším regionálním měřítku. Pokud nebude možné uvedené nedostatky objektivně a přezkoumatelně odstranit, požaduji vypuštění akcelerační oblasti AOV48 – Chrbonín a souvisejícího územního opatření z návrhu Změny č. 2 Územního rozvojového plánu ČR. **Připomínka č. 126: Nedostatečné zohlednění biodiverzity a environmentálních konfliktů při výběru lokalit**	

Poř. č.	Připomínkové místo	Číslo jednací	Článek	AO	Připomínka	Vyhodnocení
					Dokumentace SEA neprokazuje, že při vymezování akcelerační oblasti AOV48 – Chrbonín byly dostatečně zohledněny environmentální konflikty, ochrana biodiverzity a ekologická citlivost území. SEA současně neobsahuje objektivní vyhodnocení, zda byly při výběru lokalit systematicky vylučovány environmentálně citlivé oblasti a zda byly dostatečně posouzeny možné střety s ochranou přírody, migračními koridory a ekologickou stabilitou krajiny. Dokumentace nehodnotí kumulativní dopady na biodiverzitu v širším regionu, synergické působení více akceleračních oblastí, dlouhodobou fragmentaci biotopů, narušení migračních tras živočichů ani regionální kumulaci technických bariér v krajině. Současně není doloženo, že byly při výběru lokalit systematicky vyhodnocovány méně konfliktní varianty z hlediska ochrany přírody a ekologické stability území. Metodika IUCN (2021) potvrzuje, že strategické plánování větrných elektráren musí zahrnovat preventivní identifikaci environmentálně citlivých území, aplikaci principu avoidance hierarchy a systematické vyhýbání se lokalitám s vysokým konfliktním potenciálem vůči biodiverzitě. Studie Johnson et al. (2020) současně zdůrazňuje význam včasného strategického plánování infrastrukturních projektů z hlediska prevence kumulativních environmentálních dopadů. Studie Santangeli et al. (2016) současně potvrzuje, že nedostatečné zohlednění migračních koridorů, biotopů a kumulativních environmentálních střetů významně zvyšuje riziko dlouhodobých negativních dopadů na chráněné druhy i ekologickou stabilitu krajiny. Dokumentace SEA však neprokazuje, že byly environmentální konflikty a ekologická citlivost území vyhodnoceny v regionálním měřítku ani že byl při výběru lokalit uplatněn princip preventivního vylučování vysoce konfliktních území. Dokumentace je proto v této části nepřezkoumatelná a neumožňuje objektivně ověřit, zda byly z hlediska ochrany biodiverzity vybrány environmentálně nejméně konfliktní lokality. Takový postup je v rozporu se směrnicí Evropského parlamentu a Rady 2001/42/ES, která požaduje vyhodnocení významných vlivů na biologickou rozmanitost a životní prostředí již na strategické úrovni plánování. Současně je návrh v rozporu se zákonem č. 114/1992 Sb., o ochraně přírody a krajiny, který ukládá povinnost chránit ekologickou stabilitu krajiny, biologickou rozmanitost a významné krajinné prvky. Návrh řešení: Požaduji doplnění regionálního hodnocení environmentálních konfliktů a kumulativních dopadů akceleračních oblastí na biodiverzitu, ekologickou stabilitu krajiny a migrační prostupnost území. Současně požaduji doplnění objektivního vyhodnocení migračních koridorů, biotopů a environmentálně citlivých území a doložení, že byly při výběru lokalit systematicky vylučovány varianty s vysokým konfliktním potenciálem vůči ochraně přírody. Pokud nebude možné uvedené nedostatky objektivně a přezkoumatelně odstranit, požaduji vypuštění akcelerační oblasti AOV48 – Chrbonín a souvisejícího územního opatření z návrhu Změny č. 2 Územního rozvojového plánu ČR. **Q) Nepřípustné odkládání a přenášení posouzení vlivů do navazujících fází rozhodování** **Připomínka č. 127: Nepřípustné odkládání podstatných vlivů do navazujících řízení** Dokumentace SEA nepřípustně přesouvá posouzení řady podstatných vlivů akcelerační oblasti AOV48 – Chrbonín až do budoucích navazujících řízení EIA, územních řízení nebo do fáze provozu jednotlivých	

Poř. č.	Připomínkové místo	Číslo jednací	Článek	AO	Připomínka	Vyhodnocení
					větrných elektráren, přestože strategická úroveň SEA má sloužit právě k včasné identifikaci zásadních environmentálních konfliktů a k ověření přijatelnosti návrhu ještě před vymezením akcelerační oblasti. Dokumentace neobsahuje vlastní konkrétní vyhodnocení hlukových dopadů, dopadů infrazvuku a vibrací, dopadů stroboskopického efektu, detailních dopadů na obytné prostředí, konkrétních migračních střetů, mortality ptáků a netopýrů ani detailního rozsahu zásahů do lesních porostů a krajiny. SEA naopak opakovaně odkazuje na budoucí akustické studie, biologické monitoringy a další odborná hodnocení, která mají být zpracována až v rámci konkrétních projektových řízení. Územní opatření současně stanoví, že: „Provozovatel větrné elektrárny je povinen zajistit monitoring mortality ptáků po dobu minimálně tří let od uvedení větrné elektrárny do provozu.“ „Provozovatel větrné elektrárny je povinen zajistit akustický monitoring letové aktivity netopýrů po dobu dvou let od uvedení větrné elektrárny do provozu.“ Dokumentace tak sama připouští, že skutečné dopady na chráněné druhy mají být zjišťovány až po realizaci záměru a během jeho provozu. Takový postup je však v rozporu se základními principy ochrany životního prostředí, protože zásadní environmentální střety musí být identifikovány a vyhodnoceny před přijetím koncepce a před vymezením akcelerační oblasti. Odůvodnění Územního rozvojového plánu současně výslovně uvádí, že podrobné posouzení jednotlivých vlivů bude řešeno až v navazujících řízeních. Dokumentace SEA tak fakticky nepředkládá úplné strategické hodnocení vlivů, ale významnou část podstatných otázek přesouvá do budoucích projektových fází, kdy již nebude možné ovlivnit samotné vymezení akcelerační oblasti. Metodické dokumenty OECD (2006) a Partidário (2012) přitom potvrzují, že smyslem SEA je identifikovat zásadní environmentální konflikty již ve strategické fázi plánování a zabránit jejich přenášení do pozdějších rozhodovacích stupňů. Manuál SEA Ministerstva životního prostředí (2025) současně výslovně uvádí, že strategické posuzování vlivů na životní prostředí má být účinným nástrojem prevence potenciálních negativních vlivů koncepcí na životní prostředí a veřejné zdraví. Metodika zdůrazňuje, že významné environmentální střety mají být identifikovány, vyhodnoceny a zohledněny již ve strategické fázi přípravy koncepce, tedy v době, kdy je ještě možné návrh upravit, optimalizovat nebo vyloučit konfliktní řešení. Přenášení podstatných environmentálních otázek až do navazujících projektových řízení nebo dokonce do fáze provozu záměrů je v rozporu se samotným preventivním účelem SEA. V případě AOV48 – Chrbonín však dokumentace ponechává řadu zásadních vlivů na budoucí EIA, monitoringy a další navazující řízení, čímž fakticky rezignuje na preventivní funkci strategického posouzení. Metodické doporučení MŽP (2025) výslovně stanoví, že vyhodnocení SEA má plnit funkci preventivního nástroje ochrany životního prostředí a že navržená minimalizační opatření mají být řádně promítnuta již do návrhu územního opatření. Dokumentace však podstatné otázky ochrany veřejného zdraví a bezpečnosti nepřípustně přesouvá do navazujících řízení. Posouzení hlukových vlivů, stroboskopického efektu i části havarijních rizik není provedeno v rámci SEA, ale je ponecháno až na budoucí projektovou dokumentaci a individuální řízení. Tím dochází k oslabení preventivní funkce SEA a k přenosu nejistot do dalších stupňů rozhodování. SEA však pracuje právě s opačným přístupem a ponechává řadu zásadních střetů nevyřešených. Dokumentace proto neumožňuje objektivně posoudit skutečné environmentální dopady návrhu již ve strategické fázi rozhodování a je v této části nepřezkoumatelná.	

Poř. č.	Připomínkové místo	Číslo jednací	Článek	AO	Připomínka	Vyhodnocení
					Takový postup je v rozporu se směrnicí Evropského parlamentu a Rady 2001/42/ES o posuzování vlivů některých plánů a programů na životní prostředí, která požaduje vyhodnocení významných vlivů koncepce již ve strategické fázi plánování. Současně je návrh v rozporu se zákonem č. 100/2001 Sb., o posuzování vlivů na životní prostředí, a se zásadou prevence, podle níž musí být významné environmentální vlivy identifikovány a posouzeny před přijetím rozhodnutí. Návrh řešení: Požaduji doplnění detailního strategického hodnocení hlukových dopadů, infrazvuku, vibrací, stroboskopického efektu, vlivů na obytné prostředí, biodiverzitu, migrační střety, mortalitu ptáků a netopýrů, rozsahu zásahů do lesních porostů a dalších podstatných environmentálních vlivů již ve fázi SEA. Současně požaduji doplnění konkrétních odborných podkladů umožňujících objektivně posoudit přijatelnost akcelerační oblasti ještě před jejím vymezením, nikoli až v navazujících projektových řízeních. Pokud nebude možné uvedené nedostatky objektivně a přezkoumatelně odstranit, požaduji vypuštění akcelerační oblasti AOV48 – Chrbonín a souvisejícího územního opatření z návrhu Změny č. 2 Územního rozvojového plánu ČR. **Připomínka č. 128: Rozpor s principem prevence a účelem strategického posuzování vlivů na životní prostředí** Strategické posuzování vlivů na životní prostředí (SEA) je založeno na principu prevence, tedy na požadavku identifikovat zásadní environmentální konflikty ještě před přijetím koncepce a před vymezením akcelerační oblasti. Dokumentace SEA však opakovaně předpokládá, že významné environmentální střety budou detailně řešeny až v navazujících řízeních a v budoucí projektové dokumentaci jednotlivých větrných elektráren. SEA současně neřeší detailně nejistoty budoucích dopadů, nepředkládá dostatečné variantní posouzení, nevylučuje konfliktní lokality již ve strategické fázi a ponechává řadu zásadních environmentálních otázek na budoucí technické dopracování projektů. Takový přístup je v rozporu se samotným účelem strategického posuzování vlivů na životní prostředí, které má sloužit právě k preventivní optimalizaci návrhu, minimalizaci budoucích konfliktů a včasnému zohlednění environmentálních limitů území. Manuál SEA Ministerstva životního prostředí (2025) současně uvádí, že SEA má sloužit jako preventivní nástroj umožňující včasné rozpoznání environmentálních limitů území, identifikaci potenciálních konfliktů a optimalizaci návrhu ještě před přijetím koncepce. Metodika zdůrazňuje, že účelem SEA není pouze formální identifikace budoucích problémů, ale zejména prevence vzniku významných negativních vlivů prostřednictvím strategického rozhodování v rané fázi plánování. Dokumentace SEA pro AOV48 – Chrbonín však významnou část podstatných environmentálních střetů ponechává až na budoucí projektové fáze, kdy již nebude možné ovlivnit samotné vymezení akcelerační oblasti ani základní koncepční rozhodnutí. Metodika Ministerstva životního prostředí (2025) ke stanovování podmínek a zmírňujících opatření (2025) současně výslovně uvádí, že akcelerační oblasti musí být vymezovány tak, aby existoval důvodný předpoklad, že budoucí záměry nebudou mít významné negativní dopady na životní prostředí, čehož má být dosaženo kombinací vhodného výběru lokality a odpovídajícího nastavení podmínek a zmírňujících opatření. Dokumentace AOV48 – Chrbonín však významnou část nejistot a posouzení vlivů ponechává na navazující řízení a monitoringy, čímž oslabuje preventivní funkci strategického hodnocení.	

Poř. č.	Připomínkové místo	Číslo jednací	Článek	AO	Připomínka	Vyhodnocení
					Metodika Partidário (2012) potvrzuje, že SEA má být využívána jako nástroj preventivního rozhodování a strategické optimalizace návrhu ještě před přijetím zásadních územních rozhodnutí. Současně zdůrazňuje, že environmentálně konfliktní lokality mají být identifikovány a vylučovány již ve strategické fázi plánování, nikoli až během následných projektových řízení. Publikace UNECE (2013) dále potvrzuje, že smyslem SEA je podpora informovaného rozhodování a prevence environmentálních konfliktů v době, kdy je ještě možné měnit samotnou koncepci a vybírat méně konfliktní varianty řešení. Nejvyšší správní soud v rozsudku č. j. 1 As 13/2007-63 zdůraznil význam preventivního přístupu při ochraně životního prostředí a potřebu zohlednit existující odborné nejistoty při rozhodování. Přetrvávající nejistoty proto nelze řešit pouhým odložením jejich posouzení do budoucích fází. SEA však v případě akcelerační oblasti AOV48 – Chrbonín neprokazuje, že byla provedena skutečná preventivní optimalizace návrhu ani že byly environmentálně konfliktní varianty včas vyloučeny. Dokumentace současně neumožňuje objektivně ověřit, zda je navržené řešení environmentálně přijatelné již na strategické úrovni plánování, neboť podstatná část posouzení je přesunuta do budoucích fází rozhodování. Dokumentace je proto v této části nepřezkoumatelná a neplní preventivní funkci strategického posuzování vlivů na životní prostředí. Takový postup je v rozporu se směrnicí Evropského parlamentu a Rady 2001/42/ES, která požaduje preventivní vyhodnocení významných vlivů koncepcí na životní prostředí ještě před jejich přijetím. Současně je návrh v rozporu s principem prevence vyplývajícím z českého i evropského práva ochrany životního prostředí. Návrh řešení: Požaduji doplnění preventivního strategického hodnocení environmentálních konfliktů, identifikaci a vyloučení konfliktních lokalit již ve fázi SEA, doplnění variantního posouzení návrhu a vyhodnocení nejistot budoucích dopadů. Současně požaduji doplnění podkladů umožňujících skutečné strategické rozhodnutí o vhodnosti akcelerační oblasti AOV48 – Chrbonín ještě před přijetím návrhu a bez přenášení zásadních environmentálních střetů do budoucích projektových řízení. Pokud nebude možné uvedené nedostatky objektivně a přezkoumatelně odstranit, požaduji vypuštění akcelerační oblasti AOV48 – Chrbonín a souvisejícího územního opatření z návrhu Změny č. 2 Územního rozvojového plánu ČR. **Připomínka č. 129: Nepřípustné přenášení kumulativních a synergických vlivů do individuálních EIA** Dokumentace SEA deklaruje, že detailní hodnocení kumulativních a synergických vlivů bude provedeno až v budoucích EIA jednotlivých projektů větrných elektráren. Takový postup je však v rozporu se samotným účelem strategického posuzování vlivů na životní prostředí. SEA má být hlavním nástrojem pro identifikaci regionálních, kumulativních a synergických dopadů, které nelze efektivně posuzovat izolovaně v jednotlivých projektových řízeních. Dokumentace však neobsahuje detailní regionální kumulativní model, nepředkládá scénáře souběžné realizace více větrných parků, nehodnotí synergické působení doprovodné infrastruktury, nevyhodnocuje regionální industrializaci krajiny ani neposuzuje dlouhodobé psychosociální a krajinné dopady koncentrace více akceleračních oblastí v širším území.	

Poř. č.	Připomínkové místo	Číslo jednací	Článek	AO	Připomínka	Vyhodnocení
					V bezprostředním okolí akcelerační oblasti AOV48 – Chrbonín jsou přitom současně navrhovány další akcelerační oblasti AOV47 – Bukovec, AOV49 – Křeč a AOV50 – Obrataň, které společně představují rozsáhlou koncentraci větrných elektráren a technické infrastruktury v jednom regionu. Individuální projektové EIA však zpravidla nedokážou objektivně postihnout regionální proměnu krajiny, souběh více větrných parků, synergické působení infrastruktury, dlouhodobé změny charakteru území ani regionální psychosociální dopady související s kumulací technických zásahů. Metodiky OECD (2006) a Fischer a González (2021) potvrzují, že právě SEA má být hlavním nástrojem pro vyhodnocení širších regionálních souvislostí a kumulativních environmentálních dopadů, které přesahují rámec jednotlivých projektových EIA. SEA však regionální synergické hodnocení neobsahuje a podstatnou část kumulativních dopadů nepřípustně přesouvá do budoucích individuálních řízení. Dokumentace proto neumožňuje objektivně posoudit skutečný rozsah regionálních kumulativních vlivů návrhu a je v této části nepřezkoumatelná. Takový postup je v rozporu se směrnicí Evropského parlamentu a Rady 2001/42/ES, která výslovně požaduje hodnocení kumulativních a synergických vlivů již na strategické úrovni plánování. Současně je návrh v rozporu s principem prevence environmentálních škod a s požadavkem objektivního strategického posouzení širších územních souvislostí. Návrh řešení: Požaduji doplnění regionálního modelu kumulativních a synergických vlivů akceleračních oblastí AOV47 – Bukovec, AOV48 – Chrbonín, AOV49 – Křeč a AOV50 – Obrataň, včetně scénářů souběžné realizace více větrných parků a vyhodnocení regionálních krajinných, psychosociálních a environmentálních dopadů. Současně požaduji doplnění skutečného strategického hodnocení širších územních souvislostí již ve fázi SEA, nikoli až v budoucích individuálních EIA. Pokud nebude možné uvedené nedostatky objektivně a přezkoumatelně odstranit, požaduji vypuštění akcelerační oblasti AOV48 – Chrbonín a souvisejícího územního opatření z návrhu Změny č. 2 Územního rozvojového plánu ČR. **Připomínka č. 130: Omezení účinné participace veřejnosti a dotčených obcí** Dokumentace SEA neumožňuje veřejnosti, dotčeným obcím ani vlastníkům nemovitostí objektivně posoudit skutečné dopady navržené akcelerační oblasti AOV48 – Chrbonín, protože podstatná část environmentálních vlivů má být teprve vyhodnocena v budoucích navazujících řízeních. Veřejnost tak nemá k dispozici konkrétní rozmístění větrných elektráren, skutečné technické parametry zařízení, detailní hlukové studie, vyhodnocení infrazvuku a vibrací, realistické modely stroboskopického efektu, detailní posouzení krajinných dopadů ani úplné hodnocení kumulativních a synergických vlivů. Současně dokumentace odkazuje řadu podstatných posouzení až do budoucích projektových řízení a budoucího monitoringu po realizaci záměrů. Takový postup významně omezuje možnost veřejnosti účinně posoudit skutečné důsledky návrhu a kvalifikovaně uplatnit připomínky již ve fázi strategického rozhodování o vymezení akcelerační oblasti. Aarhuská úmluva (1998) přitom vyžaduje, aby veřejnost měla přístup k dostatečným a úplným informacím v době, kdy jsou ještě otevřeny všechny varianty řešení a kdy může být veřejná participace skutečně účinná.	

Poř. č.	Připomínkové místo	Číslo jednací	Článek	AO	Připomínka	Vyhodnocení
					Metodické dokumenty IAIA (2006) a Partidário (2012) současně potvrzují, že transparentnost, dostupnost informací a jasné zapojení veřejnosti představují základní podmínky legitimity strategického environmentálního posuzování. SEA však neposkytuje dostatečně konkrétní podklady pro objektivní posouzení skutečných dopadů návrhu a významnou část klíčových informací odkládá do budoucích fází rozhodování. Veřejnost a dotčené obce tak fakticky nemohou objektivně ověřit skutečný rozsah budoucích zásahů, reálné dopady na kvalitu života, přijatelnost hlukové zátěže, rozsah krajinných změn ani skutečné environmentální důsledky návrhu. Dokumentace proto neumožňuje plnohodnotnou a účinnou participaci veřejnosti ve smyslu mezinárodních i evropských požadavků a je v této části nepřezkoumatelná. Takový postup je v rozporu s Aarhuskou úmluvou, která garantuje právo veřejnosti na přístup k informacím a účinnou účast při rozhodování o záležitostech životního prostředí. Současně je návrh v rozporu se směrnicí Evropského parlamentu a Rady 2001/42/ES, která požaduje účinné zapojení veřejnosti do procesu strategického posuzování vlivů na životní prostředí. Návrh řešení: Požaduji doplnění konkrétních a úplných podkladů umožňujících objektivní posouzení skutečných dopadů akcelerační oblasti AOV48 – Chrbonín již ve fázi SEA, zejména detailních technických parametrů zařízení, realistických modelů hlukových, krajinných a světelných dopadů a úplného hodnocení kumulativních a synergických vlivů. Současně požaduji, aby podstatné environmentální střety nebyly odkládány do budoucích navazujících řízení, ale byly transparentně a přezkoumatelně vyhodnoceny již na strategické úrovni plánování tak, aby veřejnost mohla účinně uplatnit svá práva. Pokud nebude možné uvedené nedostatky objektivně a přezkoumatelně odstranit, požaduji vypuštění akcelerační oblasti AOV48 – Chrbonín a souvisejícího územního opatření z návrhu Změny č. 2 Územního rozvojového plánu ČR. **R) Nepřezkoumatelnost** **Připomínka č. 131: Nepřezkoumatelnost z důvodu vysoké míry modelovosti a neurčitosti záměru** Dokumentace SEA je založena převážně na modelovém a schematickém vyhodnocení budoucích záměrů, aniž by byly známy konkrétní technické parametry, přesné umístění staveb, skutečné výšky zařízení, rozsah doprovodné infrastruktury nebo detailní podoba navazujících zásahů do území. V Odůvodnění akcelerační oblasti AOV48 – Chrbonín dokumentace pracuje s maximálním instalovaným výkonem 45,5 MW, s předpokládaným maximálním počtem 13 větrných elektráren a s orientačními odstupy mezi jednotlivými zařízeními přibližně 750 m. Tyto údaje jsou však pouze obecnými odhady a nejsou závazně promítnuty do konkrétního prostorového řešení záměru. SEA současně neobsahuje přesné rozmístění jednotlivých větrných elektráren, konkrétní trasování komunikací a kabelových vedení, rozsah manipulačních ploch, umístění rozvoden a bateriových úložišť, rozsah kácení ani detailní rozsah terénních úprav. Dokumentace tak pracuje pouze s hypotetickým scénářem budoucí výstavby, který se může od skutečné realizace zásadně lišit. V důsledku této neurčitosti není možné objektivně vyhodnotit skutečné dopady návrhu na krajinný ráz, obyvatelstvo, hlukovou zátěž, biodiverzitu, kumulaci vlivů ani rozsah zásahů do krajiny a infrastruktury.	

Poř. č.	Připomínkové místo	Číslo jednací	Článek	AO	Připomínka	Vyhodnocení
					Dokumentace současně připouští, že nejsou známy konkrétní parametry budoucích záměrů, zejména skutečný počet zařízení, jejich poloha, technické řešení ani rozsah související infrastruktury. Přesto však dospívá k jednoznačným závěrům o přijatelnosti navrženého řešení a vytváří podklad pro následné zjednodušené povolovací procesy. Vzniká tak rozpor mezi koncepční úrovní podkladů a mírou jistoty výsledného hodnocení. Obecné strategické hodnocení nemůže nahrazovat podrobné projektové posouzení konkrétních vlivů. Za situace, kdy nejsou známy základní parametry budoucí výstavby, nelze předpokládat, že byly skutečné dopady řádně posouzeny. Metodika OECD (2006) současně potvrzuje, že SEA musí pracovat s dostatečně konkrétními podklady umožňujícími identifikaci skutečných environmentálních konfliktů a posouzení variant řešení. Příliš obecné nebo neurčité koncepce podle metodiky významně oslabují přezkoumatelnost SEA a zvyšují riziko podhodnocení environmentálních dopadů. Rada Jihočeského kraje ve své připomínce k návrhu Změny č. 2 Územního rozvojového plánu (2026) současně výslovně uvedla, že navrhované akcelerační oblasti „nesplňují elementární požadavky na územní, environmentální ani technicko- infrastrukturní prověření, postrádají jasně definované cíle, nejsou výsledkem analyticky podložené koncepce a nejsou zpracovány v míře podrobnosti odpovídající závažnosti jejich dopadů na rozvoj území“. Manuál SEA Ministerstva životního prostředí (2025) současně uvádí, že SEA musí být zpracována v takové míře podrobnosti, která umožní přezkoumatelný postup hodnocení významných vlivů a stanovení konkrétních podmínek pro ochranu životního prostředí a veřejných zájmů. Metodika současně zdůrazňuje, že hodnocení musí vycházet z dostatečně určitých a prostorově identifikovatelných podkladů, které umožní objektivní posouzení skutečných střetů v území a transparentní vyhodnocení variant řešení. V případě AOV48 – Chrbonín však SEA pracuje pouze s modelovým a neurčitým scénářem budoucí výstavby bez konkrétního rozmístění zařízení, detailního prostorového řešení, realistického rozvržení ani znalosti skutečných technických parametrů budoucích větrných elektráren a související infrastruktury. Dokumentace proto neumožňuje přezkoumatelným způsobem ověřit správnost závěrů SEA ani objektivně posoudit skutečné dopady návrhu na krajinu, obyvatelstvo a životní prostředí. Dokumentace SEA neumožňuje spolehlivě posoudit reálné dopady konkrétní budoucí výstavby ani objektivně přezkoumat správnost závěrů dokumentace a přiměřenost navrženého řešení. Takový postup je v rozporu se směrnicí Evropského parlamentu a Rady 2001/42/ES o posuzování vlivů některých plánů a programů na životní prostředí, která požaduje dostatečně konkrétní vyhodnocení významných vlivů koncepce na životní prostředí. Současně je návrh v rozporu se zákonem č. 100/2001 Sb., o posuzování vlivů na životní prostředí, protože bez konkrétního prostorového a technického řešení nelze objektivně posoudit skutečné dopady návrhu. Návrh je dále v rozporu s § 172 zákona č. 500/2004 Sb., správní řád, který vyžaduje řádné, srozumitelné a přezkoumatelné odůvodnění opatření obecné povahy. Dokumentace je proto v této části nepřezkoumatelná. Návrh řešení: Požaduji doplnění konkrétních technických parametrů budoucích zařízení, přesného prostorového vymezení budoucí výstavby, detailního trasování související infrastruktury, vyhodnocení rozsahu terénních úprav a zásahů do krajiny a doplnění variantního hodnocení skutečných environmentálních dopadů konkrétní budoucí výstavby již ve fázi SEA. Současně požaduji doplnění konkrétního prostorového řešení akcelerační oblasti, které umožní objektivně posoudit skutečné dopady návrhu na krajinu, obyvatelstvo, infrastrukturu a životní prostředí.	

Poř. č.	Připomínkové místo	Číslo jednací	Článek	AO	Připomínka	Vyhodnocení
					Pokud nebude možné uvedené nedostatky objektivně a přezkoumatelně odstranit, požaduji vypuštění akcelerační oblasti AOV48 – Chrbonín a souvisejícího územního opatření z návrhu Změny č. 2 Územního rozvojového plánu ČR. **Připomínka č. 132: Nejistota modelových scénářů a absence preventivního přístupu** Dokumentace SEA pracuje s modelovými scénáři budoucí výstavby, avšak transparentně nevyhodnocuje míru nejistoty použitých předpokladů ani možné rozdíly mezi modelovým a reálným stavem budoucích projektů. SEA současně neobsahuje vyhodnocení limitů použitých modelů, analýzu nejistot použitých vstupních dat, konzervativní scénáře možných dopadů, varianty vyšší intenzity výstavby ani posouzení scénářů s vyšší koncentrací technické infrastruktury v území. Dokumentace rovněž nehodnotí možné rozdíly mezi modelovou a skutečnou podobou budoucích větrných elektráren, jejich doprovodné infrastruktury a reálného rozsahu zásahů do krajiny. Přesto SEA vyvozuje závěry o přijatelnosti dopadů návrhu na krajinu, obyvatelstvo, životní prostředí a veřejné zdraví. Metodika Partidário (2012) přitom potvrzuje, že SEA musí transparentně pracovat s nejistotami a omezeními modelových scénářů a že nejistoty nesmí vést k podhodnocení potenciálních dopadů návrhu. Publikace UNECE (2013) současně potvrzuje, že při vysoké neurčitosti budoucích parametrů projektů je nezbytné uplatňovat preventivní přístup a hodnotit i konzervativní scénáře možných vlivů. Fischer a González (2021) dále uvádí, že nedostatečné zohlednění nejistot může vytvářet falešný dojem environmentální přijatelnosti koncepce a vést k podhodnocení kumulativních a synergických dopadů. SEA však s konzervativními scénáři nepracuje, transparentně nevyhodnocuje míru nejistoty použitých modelů a nehodnotí možné scénáře závažnějších dopadů budoucí výstavby. Dokumentace proto neumožňuje objektivně ověřit spolehlivost závěrů SEA ani přezkoumat, zda byly potenciální environmentální dopady vyhodnoceny dostatečně preventivním způsobem. Takový postup je v rozporu s principem prevence zakotveným v právu Evropské unie i v českém právu ochrany životního prostředí. Současně je návrh v rozporu se směrnicí Evropského parlamentu a Rady 2001/42/ES, která požaduje objektivní a dostatečně spolehlivé vyhodnocení významných vlivů koncepce na životní prostředí. Dokumentace je proto v této části nepřezkoumatelná. Návrh řešení: Požaduji doplnění transparentního vyhodnocení nejistot použitých modelů, zpracování konzervativních scénářů možných dopadů, vyhodnocení variant vyšší intenzity zásahů a doplnění limitů a přesnosti použitých modelových metod. Současně požaduji doplnění preventivního hodnocení potenciálně závažnějších scénářů budoucí výstavby, včetně scénářů vyšší koncentrace infrastruktury a intenzivnějších zásahů do krajiny a životního prostředí. Pokud nebude možné uvedené nedostatky objektivně a přezkoumatelně odstranit, požaduji vypuštění akcelerační oblasti AOV48 – Chrbonín a souvisejícího územního opatření z návrhu Změny č. 2 Územního rozvojového plánu ČR.	

Poř. č.	Připomínkové místo	Číslo jednací	Článek	AO	Připomínka	Vyhodnocení
					Připomínka č. 133: Nepřezkoumatelnost kumulativních a synergických vlivů při neznámých parametrech budoucí výstavby Dokumentace SEA deklaruje hodnocení kumulativních a synergických vlivů akcelerační oblasti AOV48 – Chrbonín, avšak bez znalosti konkrétní podoby budoucích projektů není možné reálně posoudit skutečný rozsah těchto dopadů. SEA současně nezná konečné rozmístění větrných elektráren, skutečné výšky turbín, rozsah doprovodné infrastruktury, trasování komunikací a kabelových vedení, rozsah terénních úprav ani časové souběhy jednotlivých projektů. Dokumentace rovněž nehodnotí různé scénáře intenzity výstavby ani možné varianty koncentrace technické infrastruktury v širším území. Přesto SEA vyvozuje závěry o přijatelnosti kumulativních a synergických vlivů návrhu na krajinu, obyvatelstvo, životní prostředí a veřejné zdraví. Metodiky OECD (2006) a Fischer a González (2021) přitom potvrzují, že SEA má být hlavním nástrojem pro identifikaci regionálních a synergických vlivů, které nelze efektivně řešit izolovaně v jednotlivých projektových řízeních. SEA však nepracuje s realistickými scénáři budoucí výstavby a neobsahuje regionální model skutečných kumulativních a synergických dopadů. Dokumentace proto neumožňuje odborně spolehlivé vyhodnocení skutečných kumulativních vlivů návrhu ani objektivní přezkum správnosti závěrů SEA. Takový postup je v rozporu se směrnicí Evropského parlamentu a Rady 2001/42/ES, která výslovně požaduje hodnocení kumulativních a synergických vlivů koncepce na životní prostředí. Současně je návrh v rozporu s principem prevence environmentálních škod a s požadavkem objektivního a přezkoumatelného hodnocení vlivů na životní prostředí. Dokumentace je proto v této části nepřezkoumatelná. Návrh řešení: Požaduji doplnění realistických scénářů budoucí výstavby, konkretizaci prostorového rozmístění zařízení a infrastruktury, vyhodnocení časových souběhů jednotlivých projektů a zpracování scénářů různých intenzit výstavby. Současně požaduji doplnění skutečného regionálního modelu kumulativních a synergických vlivů, který umožní objektivně posoudit reálné dopady návrhu na krajinu, obyvatelstvo, životní prostředí a veřejné zdraví. Pokud nebude možné uvedené nedostatky objektivně a přezkoumatelně odstranit, požaduji vypuštění akcelerační oblasti AOV48 – Chrbonín a souvisejícího územního opatření z návrhu Změny č. 2 Územního rozvojového plánu ČR. **Připomínka č. 134: Neurčitost technických parametrů a nemožnost objektivního posouzení vlivů na krajinu a veřejné zdraví** Dokumentace SEA neobsahuje konkrétní technické parametry budoucích větrných elektráren, které jsou nezbytné pro objektivní posouzení jejich skutečných dopadů na krajinu, obyvatelstvo a veřejné zdraví. SEA současně neuvádí skutečné výšky jednotlivých větrných elektráren v konkrétních lokalitách, jejich skutečné nadmořské výšky, konečné typy zařízení, přesné průměry rotorů, parametry nočního osvětlení, intenzitu a rozsah stroboskopického efektu, míru amplitudové modulace hluku ani parametry wake efektu a turbulence.	

Poř. č.	Připomínkové místo	Číslo jednací	Článek	AO	Připomínka	Vyhodnocení
					Dokumentace sice stanoví, že výška větrných elektráren nesmí překročit 250 m měřeno od úrovně styku stožáru se základem po horní úvrať listů rotoru, neobsahuje však konkrétní umístění jednotlivých zařízení ani jejich skutečné nadmořské výšky. Současně dokumentace pracuje pouze s orientačními technickými parametry rotorů o průměru přibližně 140 až 160 m, aniž by byly známy konkrétní typy zařízení a jejich konečné technické parametry. V důsledku toho nelze objektivně vyhodnotit skutečnou výškovou dominanci staveb v krajině, rozsah viditelnosti, intenzitu shadow flickeru, dosah nočního osvětlení ani reálné dopady na obytné prostředí a krajinný ráz. Bez znalosti konkrétního umístění staveb a jejich nadmořské výšky současně nelze objektivně posoudit skutečné horizontové působení větrných elektráren, rozsah jejich viditelnosti v širším území ani míru vizuální dominance v krajině. Dokumentace přitom pouze obecně pracuje s modelovým scénářem budoucí výstavby, aniž by vyhodnotila, jak mohou různé technické varianty zařízení ovlivnit intenzitu hluku, světelné rušení, amplitudovou modulaci hluku, shadow flicker nebo kvalitu života obyvatel. Bez znalosti konkrétních technických parametrů však nelze objektivně posoudit skutečný rozsah hlukové zátěže, reálnou viditelnost zařízení v krajině, intenzitu nočního světelného rušení, rozsah shadow flickeru, amplitudovou modulaci hluku ani skutečné dopady na obyvatelstvo a krajinný ráz. Studie Świdyńska et al. (2024) potvrzuje, že velikost rotorů a výška turbín zásadně ovlivňují vizuální dominanci staveb a subjektivní vnímání industrializace krajiny. Studie Blumendeller et al. (2021) současně potvrzuje, že amplitudová modulace hluku významně závisí na konkrétních technických parametrech zařízení a jejich rozmístění. Studie Haac et al. (2020) dále potvrzuje, že rozsah shadow flickeru, turbulence a vlivu turbulence v závětří (wake efektu) je silně závislý na výšce zařízení, délce rotorů a orientaci vůči obytné zástavbě. SEA však nezná konkrétní typy zařízení, skutečné nadmořské výšky jednotlivých větrných elektráren, konečné délky rotorů ani přesné odstupy od obytné zástavby, přesto vyvozuje závěry o přijatelnosti vlivů. Dokumentace tak neumožňuje objektivně posoudit skutečné dopady budoucí výstavby na krajinu, veřejné zdraví ani obytné prostředí. Dokumentace je proto v této části nepřezkoumatelná. Takový postup je v rozporu se směrnicí Evropského parlamentu a Rady 2001/42/ES, která požaduje objektivní a dostatečně konkrétní vyhodnocení významných vlivů koncepce na obyvatelstvo, krajinu a životní prostředí. Současně je návrh v rozporu s požadavkem přezkoumatelného odůvodnění opatření obecné povahy podle § 172 zákona č. 500/2004 Sb., správní řád. Návrh řešení: Požaduji doplnění konkrétních technických parametrů budoucích větrných elektráren, zejména jejich skutečných výšek, nadmořských výšek, parametrů rotorů, režimu nočního osvětlení a dalších provozních charakteristik nezbytných pro objektivní posouzení vlivů na krajinu, obyvatelstvo a veřejné zdraví. Současně požaduji doplnění konkrétního prostorového rozmístění zařízení a realistických modelů hlukových, vizuálních a světelných dopadů založených na konkrétních technických scénářích budoucí výstavby a vyhodnocení různých variant technického řešení. Pokud nebude možné uvedené nedostatky objektivně a přezkoumatelně odstranit, požaduji vypuštění akcelerační oblasti AOV48 – Chrbonín a souvisejícího územního opatření z návrhu Změny č. 2 Územního rozvojového plánu ČR.	

Poř. č.	Připomínkové místo	Číslo jednací	Článek	AO	Připomínka	Vyhodnocení
					S) Rozpor návrhu akceleračních oblastí se zadáním a nezohlednění krajských odborných stanovisek **Připomínka č. 135: Rozpor návrhu akceleračních oblastí se zadáním Změny č. 2 ÚRP, zákonem č. 249/2025 Sb. a cíli směrnice RED III** Odůvodnění Změny č. 2 ÚRP opakovaně uvádí, že: akcelerační oblasti byly vymezeny „přednostně do částí území značně ovlivněných činností člověka“, byly vymezeny „přednostně na místě znehodnocených nebo zanedbaných ploch“, zejména brownfieldů a území narušených těžbou, byly vymezeny s cílem minimalizovat dopady na krajinný ráz, přírodní hodnoty a zemědělský půdní fond. Stejný princip obsahuje již samotné zadání vlády. Zadání Změny č. 2 ÚRP stanoví: „Při vymezování akceleračních oblastí se budou upřednostňovat umělé a zastavěné plochy, jako jsou dopravní infrastruktura a její blízké okolí, parkoviště, zemědělské stavby a stavby pro průmysl včetně nádvoří, skládky, území narušená povrchovou těžbou ..., umělé vodní útvary a znehodnocená půda.“ Stejný požadavek obsahuje § 4 odst. 3 zákona č. 249/2025 Sb., který transponuje čl. 15c směrnice RED III. Tento mechanismus není založen na přednostním využívání volné krajiny, ale na přednostním využívání již antropogenně změněných ploch. Dokumentace vytváří zásadní rozpor mezi deklarovaným principem a vlastním způsobem vymezování. Směrnice RED III ani zákon č. 249/2025 Sb. nestanovují obecný požadavek: „najít vhodné plochy pro větrné elektrárny“ ale stanovují jiný postup: nejprve přednostně využít již zastavěná, antropogenně ovlivněná nebo znehodnocená území a teprve následně řešit další plochy. Tento princip byl převzat i do zadání vlády. Odůvodnění však současně uvádí, že: cílem je doplnění elektroenergetického mixu zejména prostřednictvím větrné energie, byly sledovány prognózy výrobců energie a potřeba rozvoje větrné energetiky. Dochází tak ke změně logiky postupu: Zákon a RED III: priorita území → následně umístění OZE Dokumentace: potřeba rozvoje konkrétní technologie → následně hledání území Nejde o totožný postup. Vnitřní rozpor dokumentace Odůvodnění současně tvrdí: „Akcelerační oblasti byly vymezeny přednostně na znehodnocených nebo zanedbaných plochách.“ Současně ale uvádí: „Akcelerační oblasti pro větrnou energii byly vymezovány jako celistvé plochy o velikosti nejméně 2,5 km².“ Tento požadavek vede k odlišnému výsledku. Zatímco antropogenně narušené plochy (brownfieldy, areály, skládky, plochy po těžbě, dopravní koridory) mají často menší a prostorově nesouvislý charakter, požadavek na rozsáhlé souvislé plochy přirozeně směřuje výběr do otevřené krajiny. Vzniká tedy přímý rozpor: deklarováno je přednostní využití narušených území, použitá metodika vede k preferenci rozsáhlé volné krajiny. Dokumentace nevysvětluje, jak byl tento rozpor odstraněn.	

Poř. č.	Připomínkové místo	Číslo jednací	Článek	AO	Připomínka	Vyhodnocení
					Rozpor s cílem RED III Směrnice RED III nezavedla akcelerační oblasti za účelem obecného rozšiřování větrných elektráren v krajině. Smyslem směrnice je: – zrychlení povolovacích procesů, – snížení konfliktů s veřejnými zájmy, – využití lokalit s nižší environmentální konfliktností. Tento princip převzalo i zadání vlády: „Akcelerační oblasti se vymezí tak, aby záměry neměly významný dopad zejména na životní prostředí.“ Pokud však výsledné řešení vyžaduje přesun do rozsáhlých krajinných celků mimo antropogenně změněná území, dostává se do rozporu s původním účelem institutu akceleračních oblastí. Rozpor není pouze odbornou otázkou. Jde o možnou vadu přezkoumatelnosti opatření obecné povahy, protože: – zadání vlády stanovilo přednostní využití konkrétních typů území, – zákon č. 249/2025 Sb. a RED III stanovují stejný princip, – dokumentace tvrdí, že tento princip respektuje, – současně používá metodiku, která směřuje k jinému výsledku, – není vysvětleno, proč nebylo možné využít prioritní plochy v požadovaném rozsahu. Bez tohoto vysvětlení není zřejmé, proč nebylo postupováno v souladu s principem přednostního využívání již antropogenně narušených území. Návrh Změny č. 2 ÚRP vykazuje vnitřní rozpor mezi: – zadáním schváleným vládou, – deklarovaným odůvodněním, – principem § 4 zákona č. 249/2025 Sb., – cílem směrnice RED III. Dokumentace deklaruje přednostní využití antropogenně změněných ploch, avšak současně používá postup, který vede k výběru rozsáhlých krajinných území. Není přitom doloženo, proč nebylo možné naplnit cíle akceleračních oblastí prostřednictvím zákonem preferovaných ploch. Návrh akcelerační oblasti AOV48 – Chrbonín je problematický také z hlediska samotného účelu akceleračních oblastí. Smyslem jejich vymezování podle evropské směrnice RED III i související metodiky Ministerstva životního prostředí je vytvářet území s předem prověřenými podmínkami, ve kterých lze očekávat vyšší míru právní jistoty, předvídatelnosti a zrychlení povolovacích procesů. V případě AOV48 – Chrbonín však návrh naopak vytváří značnou míru nejistoty. Dokumentace současně připouští existenci rozsáhlých konfliktů s ochranou přírody, krajinného rázu, lesních porostů, vodního režimu i zvláště chráněných druhů a řešení těchto konfliktů podmiňuje řadou budoucích omezení, monitoringů, výjimek a zmírňujících opatření. Současně není zřejmé, zda budou navržené podmínky právně vykonatelné ani zda bude možné budoucí záměry větrných elektráren v území při respektování všech zákonných požadavků vůbec povolit.	

Poř. č.	Připomínkové místo	Číslo jednací	Článek	AO	Připomínka	Vyhodnocení
					Krajský úřad Jihočeského kraje ve svém nesouhlasném stanovisku upozornil, že takový stav vede k významné právní nejistotě investorů, dotčených obcí i dalších subjektů, protože není zřejmé, zda bude možné záměry větrných elektráren v akcelerační oblasti zákonným způsobem realizovat. Pokud již na úrovni vymezení akcelerační oblasti existují závažné pochybnosti o realizovatelnosti záměrů a o proveditelnosti navržených podmínek, není naplněn základní účel institutu akcelerační oblasti spočívající ve zvýšení předvídatelnosti a právní jistoty rozhodování. Namísto zjednodušení a urychlení povolovacích procesů tak návrh AOV48 – Chrbonín vytváří prostředí s vysokou mírou právní, technické a environmentální nejistoty, což je v rozporu s deklarovaným účelem akceleračních oblastí. Návrh řešení: Před vydáním Změny č. 2 ÚRP je nezbytné doplnit dokumentaci o přezkoumatelné a transparentní vyhodnocení souladu návrhu akceleračních oblastí s požadavky zákona č. 249/2025 Sb., směrnice RED III, Politiky územního rozvoje ČR a krajských územně plánovacích podkladů. Dokumentace by měla být doplněna zejména o samostatnou analýzu prioritních ploch dle § 4 odst. 3 zákona č. 249/2025 Sb. a čl. 15c směrnice RED III, která pro každou akcelerační oblast doloží: – rozsah prověřených antropogenně ovlivněných ploch (brownfieldy, plochy po těžbě, dopravní infrastruktura, průmyslové areály, skládky, znehodnocená území a další zákonem preferované lokality), – důvody jejich případného vyloučení, – odůvodnění, proč nebylo možné v požadovaném rozsahu využít zákonem preferované plochy, – porovnání variantních řešení z hlediska dopadů na krajinu, zemědělský půdní fond, ekologické funkce území a veřejné zájmy. Současně je nezbytné doplnit samostatné vyhodnocení souladu jednotlivých akceleračních oblastí s krajskými územně plánovacími podklady a souvisejícími odbornými dokumenty. Pro každou akcelerační oblast by mělo být výslovně uvedeno: – které zásady územního rozvoje krajů, územně analytické podklady, krajinné studie, strategie ochrany krajinného rázu a další odborné podklady byly použity, – jakým způsobem byly jednotlivé podklady vyhodnoceny, – které podklady nebyly převzaty, – z jakého konkrétního důvodu nebyly převzaty, – jak byly vyhodnoceny vzniklé územní střety. Současně by měla být přehodnocena metodika vymezování akceleračních oblastí pro větrné elektrárny, zejména požadavek na rozsáhlé souvislé plochy o minimální velikosti 2,5 km², pokud vede k systematickému přesunu návrhu do volné krajiny a k odklonu od zákonem preferovaných antropogenně ovlivněných území. V případě, že nelze doložit splnění principu přednostního využití antropogenně změněných ploch nebo nelze přezkoumatelně odůvodnit odchylku od tohoto principu, mělo by dojít k přepracování dotčených akceleračních oblastí před pokračováním procesu pořizování Změny č. 2 ÚRP. Takto navržený postup by odstranil identifikované vnitřní rozpory dokumentace a umožnil ověřit soulad návrhu s § 4 zákona č. 249/2025 Sb., cíli směrnice RED III a požadavky územního plánování.	

Poř. č.	Připomínkové místo	Číslo jednací	Článek	AO	Připomínka	Vyhodnocení
					Připomínka č. 136: Rozpor s krajskými územně plánovacími podklady a nezohlednění existujících koncepcí území Návrh Změny č. 2 ÚRP současně vykazuje rozpor mezi deklarovaným způsobem vymezování akceleračních oblastí a požadavkem na využití již existujících územně plánovacích podkladů a krajských koncepcí. Zadání Změny č. 2 ÚRP výslovně stanoví, že návrh bude zpracován zejména na základě zásad územního rozvoje krajů (ZÚR), územně analytických podkladů a dalších relevantních územně plánovacích podkladů. Současně zadání uvádí, že akcelerační oblasti mají být vymezovány na základě relevantních podkladů předaných Ministerstvem životního prostředí a Ministerstvem průmyslu a obchodu. Odůvodnění Změny č. 2 ÚRP následně tvrdí, že: „při vymezení akceleračních oblastí byly zjištěny hodnoty v území a jeho stav a vymezení proběhlo s ohledem na zjištěné hodnoty a stav v území“ a dále: „akcelerační oblasti byly vymezeny s ohledem na přírodní, civilizační a kulturní hodnoty území.“ Tato tvrzení jsou však v rozporu s obsahem připomínek a stanovisek krajských orgánů a krajských odborných podkladů. Jihočeský kraj uvádí, že odborné podklady vztahující se k ochraně krajinného rázu a krajinnému plánování nebyly při vymezování akceleračních oblastí zohledněny. Vzniká tak přímý rozpor mezi třemi úrovněmi dokumentace: 1. Zadání Změny č. 2 ÚRP požaduje využití ZÚR, územně analytických podkladů a dalších relevantních podkladů. 2. Odůvodnění Změny č. 2 ÚRP tvrdí, že hodnoty území byly identifikovány a zohledněny. 3. Krajské podklady a stanoviska uvádějí, že významné odborné podklady nebyly zapracovány. Dokumentace současně neobsahuje vysvětlení, z jakého důvodu byly některé odborné podklady převzaty a jiné nikoliv, ani podle jakých kritérií byla jejich relevance hodnocena. V důsledku toho vzniká deficit přezkoumatelnosti. Není totiž možné ověřit, zda byly územní střety skutečně posouzeny, nebo zda byly některé podklady opomenuty bez věcného odůvodnění. Tento rozpor má význam i z hlediska samotné logiky územního plánování. ÚRP představuje vrcholnou územně plánovací dokumentaci, která má koordinovat veřejné zájmy v území, nikoliv nahrazovat nebo obcházet již existující odborné podklady nižších úrovní bez vysvětlení důvodů takového postupu. Pokud dokumentace tvrdí, že akcelerační oblasti byly vymezeny s ohledem na hodnoty území, zatímco krajské odborné dokumenty uvádějí, že jejich podklady nebyly využity, vzniká vnitřní rozpor mezi deklarovaným a skutečně doloženým postupem. Návrh řešení: Změna č. 2 ÚRP by měla být doplněna o samostatné vyhodnocení souladu jednotlivých akceleračních oblastí s krajskými územně plánovacími podklady a dalšími relevantními odbornými dokumenty. Pro každou akcelerační oblast by mělo být transparentně uvedeno: – které zásady územního rozvoje krajů, územně analytické podklady, strategie ochrany krajinného rázu, územní studie krajiny a další odborné podklady byly použity, – jak byly jednotlivé podklady vyhodnoceny, – které podklady nebyly převzaty, – z jakých věcných důvodů nebyly převzaty, – jak byly vyhodnoceny vzniklé územní střety.	

Poř. č.	Připomínkové místo	Číslo jednací	Článek	AO	Připomínka	Vyhodnocení
					Současně by mělo být doplněno samostatné vyhodnocení souladu každé akcelerační oblasti se zásadami územního rozvoje jednotlivých krajů, územně analytickými podklady, krajskými strategiemi ochrany krajinného rázu, územními studiemi krajiny a dalšími koncepčními dokumenty. Pokud některý podklad nebyl převzat nebo byl vyhodnocen odlišně, musí dokumentace uvést konkrétní odborné důvody tohoto postupu. Bez takového odůvodnění není možné přezkoumat, zda byly veřejné zájmy koordinovány způsobem odpovídajícím cílům územního plánování. **T) Nově zjištěné procesní a systémové rozpory vyplývající z odpovědi MŽP** **Připomínka č. 137: Neexistence samostatné předběžné participace veřejnosti před výběrem akceleračních oblastí** Dokumentace vztahující se k akcelerační oblasti AOV48 – Chrbonín vykazuje závažný procesní nedostatek spočívající v absenci samostatné fáze předběžného zapojení veřejnosti, obcí a dalších dotčených subjektů před samotným výběrem a vymezením akceleračních oblastí, přestože právě tato fáze představuje klíčový okamžik pro identifikaci konfliktů, porovnání alternativních řešení a preventivní odstranění významných negativních dopadů. Proces SEA podle své podstaty neslouží pouze k formálnímu připomínkování již vytvořeného návrhu, ale představuje preventivní nástroj, jehož účelem je začlenit environmentální hlediska a relevantní informace do rozhodovacího procesu v době, kdy jsou jednotlivé varianty a řešení ještě otevřené. Směrnice Evropského parlamentu a Rady 2001/42/ES předpokládá, že veřejnost bude mít možnost vyjádřit se v průběhu přípravy plánů a programů a před jejich přijetím. EVROPSKÝ PARLAMENT A RADA EVROPSKÉ UNIE – směrnice 2001/42/ES: „Členské státy zajistí, aby orgány uvedené v čl. 6 odst. 3 a veřejnost uvedená v čl. 6 odst. 4 dostaly včasnou a účinnou možnost vyjádřit své stanovisko k návrhu plánu nebo programu a k environmentální zprávě před přijetím plánu nebo programu nebo jeho předložením legislativnímu procesu.“ Stejný princip vyplývá i z metodických doporučení SEA, která zdůrazňují preventivní charakter procesu a nutnost zapojení relevantních informací do rozhodování v době, kdy mohou ještě ovlivnit výslednou podobu návrhu. Ministerstvo životního prostředí současně v odpovědi k žádosti o informace výslovně uvádí „Samostatná, formálně vymezená etapa veřejného připomínkování před zveřejněním návrhu Změny č. 2 Územního rozvojového plánu ve smyslu obecného otevřeného zapojení veřejnosti nebyla realizována mimo rámec postupů stanovených stavebním zákonem.“ Dále uvádí: „Příprava návrhu celostátního významu probíhala na odborné úrovni, zejména prostřednictvím spolupráce dotčených orgánů veřejné správy a s využitím odborných podkladů.“ Současně MŽP uvádí, že zapojení veřejnosti probíhalo až prostřednictvím zákonem stanovených fází projednání návrhu. Z uvedených tvrzení vyplývá, že: – výběr akceleračních oblastí probíhal před vstupem veřejnosti do procesu, – odborné podklady a analytické postupy byly zpracovány před možností připomínek veřejnosti, – rozhodování o lokalitách probíhalo ještě ve fázi, kdy veřejnost neměla možnost upozornit na lokální střety, alternativní řešení ani specifické územní podmínky, – veřejnost mohla reagovat až na již vytvořený návrh.	

Poř. č.	Připomínkové místo	Číslo jednací	Článek	AO	Připomínka	Vyhodnocení
					Vzniká tím zásadní procesní problém. Pokud veřejnost vstupuje do procesu až ve chvíli, kdy již byly vytipovány konkrétní akcelerační oblasti, vytvořeny odborné podklady a navržena konkrétní řešení, dochází k omezení preventivní funkce SEA. Účast veřejnosti totiž nemá spočívat pouze v možnosti připomínkovat již vytvořený návrh, ale má umožňovat skutečné ovlivnění rozhodovacího procesu. Veřejnost současně disponuje informacemi, které nemusí být součástí centrálních datových podkladů, zejména: – znalostí lokálních biologických vazeb, – znalostí územních konfliktů, – znalostí místních hydrologických poměrů, – znalostí historických, kulturních a krajinných hodnot, – informacemi o místním využití území, – informacemi o sociálních a ekonomických vazbách. Bez možnosti jejich včasného uplatnění vzniká riziko, že významné konflikty budou identifikovány až v pozdní fázi procesu nebo vůbec. Takový postup může vést k situaci, kdy je účast veřejnosti redukována na formální připomínkování již vytvořeného návrhu bez reálné možnosti ovlivnit základní parametry řešení. Takový postup je v rozporu: – se směrnicí Evropského parlamentu a Rady 2001/42/ES o posuzování vlivů některých plánů a programů na životní prostředí, – s principem prevence, – s principem předběžné opatrnosti, – s požadavkem transparentnosti rozhodovacího procesu, – s požadavkem přezkoumatelnosti správních aktů. Dokumentace je proto v této části nepřezkoumatelná a skutkový stav nebyl zjištěn v rozsahu nezbytném pro objektivní posouzení návrhu. Návrh řešení: Požaduji doplnění dokumentace o přezkoumatelné vysvětlení způsobu zapojení veřejnosti a obcí v přípravné fázi výběru akceleračních oblastí, včetně doložení, jakým způsobem byly před konečným výběrem lokalit vyhodnoceny lokální informace, alternativní návrhy a možné konflikty v území. Současně požaduji doložení, jakým způsobem byla zajištěna účinná účast veřejnosti ve fázi, kdy mohly být jednotlivé varianty a řešení ještě reálně měněny. Pokud nebude možné uvedené nedostatky objektivně a přezkoumatelně odstranit, požaduji vypuštění akcelerační oblasti AOV48 – Chrbonín a souvisejícího územního opatření z návrhu Změny č. 2 Územního rozvojového plánu ČR. **Připomínka č. 138: Nepřezkoumatelnost předběžného výběru lokalit prostřednictvím analytického nástroje „semafor“** Dokumentace vztahující se k akcelerační oblasti AOV48 – Chrbonín vykazuje závažný nedostatek spočívající v nepřezkoumatelnosti procesu předběžného výběru akceleračních oblastí prostřednictvím	

Poř. č.	Připomínkové místo	Číslo jednací	Článek	AO	Připomínka	Vyhodnocení
					analytického nástroje označovaného jako „semafor“, přestože právě tento nástroj představoval jeden z hlavních podkladů pro identifikaci území vhodných pro další posuzování. Proces SEA i proces územního plánování obecně vyžadují, aby rozhodování o zásadních zásazích do území bylo transparentní, přezkoumatelné a opřené o objektivně doložené podklady. Přezkoumatelnost přitom neznamená pouze existenci určitého podkladu, ale také možnost ověřit způsob jeho vzniku, použitou metodiku, vážení jednotlivých kritérií a logickou vazbu mezi vstupními údaji a výsledným závěrem. Metodické dokumenty SEA současně předpokládají existenci transparentní vazby mezi: – použitými podklady, – identifikovanými vlivy, – způsobem jejich hodnocení, – navrženými opatřeními, – výslednými závěry dokumentace. Ministerstvo životního prostředí v odpovědi k žádosti o informace výslovně uvádí: „Pro účely prvotního vyhodnocení byl využit analytický nástroj označovaný jako „semafor“, který sloužil k orientačnímu vyhodnocení míry konfliktu mezi veřejným zájmem dekarbonizace a ostatními veřejnými zájmy v území.“ Dále MŽP uvádí: „Na základě těchto podkladů byly předběžně identifikovány oblasti vhodné pro další hodnocení a přípravu návrhu akceleračních oblastí.“ Z uvedeného vyplývá, že analytický nástroj „semafor“ nebyl pouze pomocným technickým podkladem, ale představoval jeden z rozhodujících mechanismů pro prvotní výběr lokalit. Dokumentace ani poskytnuté informace však neumožňují objektivně ověřit: – jaká kritéria byla do modelu zahrnuta, – jaká kritéria zahrnuta nebyla, – jaká váha byla jednotlivým kritériím přiřazena, – jakým způsobem byly řešeny střety jednotlivých veřejných zájmů, – jakým způsobem byly řešeny konflikty mezi ochranou životního prostředí a energetickými cíli, – jakým způsobem byly vyhodnoceny lokální územní specifika, – jakým způsobem byla zohledněna kumulace více konfliktů, – jakým způsobem bylo rozhodováno o konečném zařazení nebo vyřazení jednotlivých lokalit. Vzniká tím zásadní vnitřní rozpor dokumentace. Pokud měl nástroj „semafor“ významný vliv na výběr akceleračních oblastí, musí být současně objektivně ověřitelné, jakým způsobem dospěl ke svým výsledkům. Bez znalosti metodiky nelze objektivně posoudit: – zda nebyly některé limity podhodnoceny, – zda některé konflikty nebyly zcela opomenuty, – zda nedošlo k nepřiměřenému zvýhodnění určitých kritérií, – zda byly stejné podmínky aplikovány na všechny lokality, – zda výběr AOV48 – Chrbonín odpovídá deklarovaným principům minimalizace konfliktů.	

Poř. č.	Připomínkové místo	Číslo jednací	Článek	AO	Připomínka	Vyhodnocení
					Současně není možné objektivně ověřit, zda by při odlišném nastavení vah nebo kritérií nedošlo k odlišnému výsledku. Bez této informace nelze přezkoumat správnost výběru lokality AOV48 – Chrbonín. Dokumentace současně neobsahuje vysvětlení, jakým způsobem byly výsledky analytického nástroje následně ověřovány, korigovány nebo doplněny o další odborné podklady. Takový postup může vést k situaci, kdy zásadní rozhodnutí o výběru území vychází z metodicky nepřezkoumatelného procesu. Takový postup je v rozporu: – se zákonem č. 500/2004 Sb., správní řád, – se zákonem č. 283/2021 Sb., stavební zákon, – s Metodickým doporučením Ministerstva životního prostředí ke zpracování vyhodnocení SEA, – s principem transparentnosti, – s principem prevence, – s principem předběžné opatrnosti, – s požadavkem přezkoumatelnosti správních aktů. Dokumentace je proto v této části nepřezkoumatelná a skutkový stav nebyl zjištěn v rozsahu nezbytném pro objektivní posouzení návrhu. Návrh řešení: Požaduji doplnění dokumentace o úplnou metodiku analytického nástroje „semafor“, včetně použitých vstupních dat, způsobu hodnocení, vah jednotlivých kritérií, pravidel řešení konfliktů a způsobu rozhodování o zařazení nebo vyloučení jednotlivých lokalit. Současně požaduji objektivní doložení, jakým způsobem vedly výsledky analytického nástroje ke konkrétnímu výběru akcelerační oblasti AOV48 – Chrbonín a jakým způsobem byla ověřena správnost těchto závěrů. Pokud nebude možné uvedené nedostatky objektivně a přezkoumatelně odstranit, požaduji vypuštění akcelerační oblasti AOV48 – Chrbonín a souvisejícího územního opatření z návrhu Změny č. 2 Územního rozvojového plánu ČR. **Připomínka č. 139: Nepřezkoumatelný proces vyřazení 16 akceleračních oblastí** Dokumentace vztahující se k akcelerační oblasti AOV48 – Chrbonín vykazuje závažný procesní nedostatek spočívající v nepřezkoumatelnosti procesu vyřazení části původně navržených akceleračních oblastí, přestože tento proces představoval významný zásah do výsledné podoby návrhu a mohl mít přímý vliv na konečný výběr ponechaných lokalit včetně AOV48 – Chrbonín. Proces SEA má sloužit jako nástroj objektivního hodnocení významných vlivů a identifikace konfliktů v území. Pokud výsledky SEA vedou k vyloučení určité části navržených lokalit, musí být současně přezkoumatelně doloženo: – jaké důvody k vyloučení vedly, – jaká kritéria byla použita, – jak byly jednotlivé konflikty hodnoceny, – jakým způsobem byly porovnávány jednotlivé lokality,	

Poř. č.	Připomínkové místo	Číslo jednací	Článek	AO	Připomínka	Vyhodnocení
					– proč byly některé lokality ponechány a jiné vyřazeny. Ministerstvo životního prostředí v odpovědi k žádosti o informace výslovně uvádí: „Tvorba změny, resp. jednotlivých ÚO byla přímo ovlivňována výsledky z procesu SEA, tzn. na základě procesu SEA bylo vyjmuto 16 AO či byly učiněny jiné úpravy.“ Z uvedeného tvrzení vyplývá, že proces SEA neplnil pouze hodnotící funkci, ale současně přímo ovlivnil výsledný rozsah akceleračních oblastí. Dokumentace ani poskytnuté informace však neumožňují objektivně ověřit: – které konkrétní akcelerační oblasti byly vyřazeny, – z jakých důvodů byly vyřazeny, – jaké střety byly identifikovány, – jaká kritéria vedla k jejich vyloučení, – jak byly konflikty váženy, – jakým způsobem byly porovnávány konflikty mezi jednotlivými lokalitami, – proč obdobné konflikty nevedly k vyloučení AOV48 – Chrbonín. Vzniká tím zásadní vnitřní rozpor dokumentace. Pokud proces SEA vedl k odstranění šestnácti akceleračních oblastí z důvodu identifikovaných konfliktů, musí být současně objektivně doloženo, proč konflikty identifikované v AOV48 – Chrbonín nebyly hodnoceny obdobným způsobem. Dokumentace AOV48 – Chrbonín současně sama identifikuje významné potenciální konflikty, zejména: – biologické limity a migrační vazby, – zásahy do krajinného rázu, – střety s technickou infrastrukturou, – kumulativní a synergické vlivy, – omezení obytného prostředí, – zásahy do zemědělské a vinařské krajiny, – nejistoty vyplývající z neznámých parametrů budoucí výstavby. Pokud obdobné střety vedly u jiných lokalit k jejich vyloučení, musí být objektivně vysvětleno, proč stejný postup nebyl aplikován rovněž na AOV48 – Chrbonín. Bez této informace nelze objektivně ověřit: – zda byly všechny lokality hodnoceny podle stejných pravidel, – zda nebyla některým lokalitám přiznána odlišná míra tolerance konfliktů, – zda nebyly některé střety podhodnoceny, – zda konečný výběr lokalit odpovídá deklarovaným principům minimalizace konfliktů. Dokumentace současně neobsahuje srovnávací analýzu mezi ponechanými a vyřazenými lokalitami ani vysvětlení způsobu aplikace kritérií při jejich konečném výběru. Takový postup může vést k situaci, kdy rozhodnutí o zachování nebo vyloučení konkrétních lokalit nebude výsledkem jednotného a transparentního postupu, ale výsledkem metodicky nepřezkoumatelného rozhodovacího procesu.	

Poř. č.	Připomínkové místo	Číslo jednací	Článek	AO	Připomínka	Vyhodnocení
					Takový postup je v rozporu: – se zákonem č. 500/2004 Sb., správní řád, – se zákonem č. 283/2021 Sb., stavební zákon, – se směrnicí Evropského parlamentu a Rady 2001/42/ES o posuzování vlivů některých plánů a programů na životní prostředí, – s Metodickým doporučením Ministerstva životního prostředí ke zpracování vyhodnocení SEA, – s principem transparentnosti, – s principem rovnosti při hodnocení území, – s principem prevence, – s požadavkem přezkoumatelnosti správních aktů. Dokumentace je proto v této části nepřezkoumatelná a skutkový stav nebyl zjištěn v rozsahu nezbytném pro objektivní posouzení návrhu. Návrh řešení: Požaduji doplnění dokumentace o přezkoumatelný přehled všech akceleračních oblastí vyřazených na základě procesu SEA, včetně uvedení důvodů jejich vyřazení, použitých kritérií, identifikovaných konfliktů a způsobu jejich hodnocení. Současně požaduji doložení objektivního srovnání mezi vyřazenými lokalitami a akcelerační oblastí AOV48 – Chrbonín, zejména z hlediska biologických, krajinných, technických, sociálních a environmentálních konfliktů. Pokud nebude možné uvedené nedostatky objektivně a přezkoumatelně odstranit, požaduji vypuštění akcelerační oblasti AOV48 – Chrbonín a souvisejícího územního opatření z návrhu Změny č. 2 Územního rozvojového plánu ČR. **Připomínka č. 140: Vnitřní rozpor mezi deklarovanou rolí SEA a skutečným rozhodovacím procesem** Dokumentace vztahující se k akcelerační oblasti AOV48 – Chrbonín vykazuje závažný procesní nedostatek spočívající ve vnitřním rozporu mezi deklarovanou rolí procesu SEA jako nástroje strategického hodnocení a skutečným způsobem přípravy a výběru akceleračních oblastí. Proces SEA podle své podstaty představuje preventivní nástroj sloužící k identifikaci významných vlivů na životní prostředí a k ovlivnění rozhodovacího procesu ještě před přijetím konečného řešení. Jeho účelem není následné potvrzení již vytvořeného návrhu, ale aktivní účast při jeho vytváření, úpravách a výběru variant. Směrnice Evropského parlamentu a Rady 2001/42/ES stanoví: EVROPSKÝ PARLAMENT A RADA EVROPSKÉ UNIE – směrnice 2001/42/ES: „Posuzování vlivů na životní prostředí by mělo být prováděno během přípravy plánů a programů a před jejich přijetím nebo předložením legislativnímu procesu.“ Smyslem strategického posuzování tedy není následná kontrola již vytvořeného řešení, ale integrace environmentálních hledisek přímo do procesu jeho tvorby.	

Poř. č.	Připomínkové místo	Číslo jednací	Článek	AO	Připomínka	Vyhodnocení
					Ministerstvo životního prostředí v odpovědi k žádosti o informace současně uvádí: „Pro účely prvotního vyhodnocení byl využit analytický nástroj označovaný jako „semafor“, který sloužil k orientačnímu vyhodnocení míry konfliktu mezi veřejným zájmem dekarbonizace a ostatními veřejnými zájmy v území.“ Dále MŽP uvádí: „Na základě těchto podkladů byly předběžně identifikovány oblasti vhodné pro další hodnocení a přípravu návrhu akceleračních oblastí.“ Současně MŽP uvádí: „Tvorba změny, resp. jednotlivých ÚO byla přímo ovlivňována výsledky z procesu SEA, tzn. na základě procesu SEA bylo vyjmuto 16 AO či byly učiněny jiné úpravy.“ Z uvedených tvrzení vyplývá několik vzájemně obtížně slučitelných závěrů: – prvotní identifikace lokalit probíhala prostřednictvím odborných podkladů a analytického nástroje „semafor“, – návrh akceleračních oblastí byl vytvořen ještě před výsledky SEA, – SEA následně vedla k dílčím úpravám již vytvořeného návrhu. Vzniká tím zásadní vnitřní rozpor. Z poskytnutých informací totiž není možné objektivně určit: – zda SEA skutečně vytvářela návrh akceleračních oblastí, – zda SEA pouze korigovala již vytvořený návrh, – jakým způsobem byly výsledky SEA promítány do samotného procesu výběru lokalit, – jaké změny SEA skutečně vyvolala, – zda SEA hodnotila otevřené varianty řešení, nebo již předem vytvořený soubor lokalit. Pokud byly lokality nejprve vybrány prostřednictvím analytických podkladů a teprve následně podrobeny SEA, vzniká riziko, že SEA neplnila funkci skutečného rozhodovacího nástroje, ale pouze funkci následné validace předem vytvořeného řešení. Takový postup může vést k situaci, kdy: – výběr lokalit proběhne mimo proces SEA, – klíčová rozhodnutí budou učiněna před environmentálním hodnocením, – SEA bude následně pouze potvrzovat již přijatá rozhodnutí, – alternativní řešení nebudou reálně posuzována. Současně není zřejmé, jakým způsobem byla při výběru lokalit zajištěna objektivní vazba mezi: – identifikovanými vlivy, – návrhy zmírňujících opatření, – vyhodnocením variant, – výsledným rozhodnutím o zachování či vyloučení jednotlivých lokalit. Bez této informace nelze objektivně ověřit, zda proces SEA skutečně plnil svou preventivní a rozhodovací funkci. Takový postup je v rozporu: – se směrnicí Evropského parlamentu a Rady 2001/42/ES o posuzování vlivů některých plánů a programů na životní prostředí, – se zákonem č. 100/2001 Sb., o posuzování vlivů na životní prostředí, – se zákonem č. 283/2021 Sb., stavební zákon,	

Poř. č.	Připomínkové místo	Číslo jednací	Článek	AO	Připomínka	Vyhodnocení
					– s Metodickým doporučením Ministerstva životního prostředí ke zpracování vyhodnocení SEA, – s principem prevence, – s principem předběžné opatrnosti, – s požadavkem transparentnosti, – s požadavkem přezkoumatelnosti správních aktů. Dokumentace je proto v této části nepřezkoumatelná a skutkový stav nebyl zjištěn v rozsahu nezbytném pro objektivní posouzení návrhu. Návrh řešení: Požaduji doplnění dokumentace o přezkoumatelné vysvětlení role procesu SEA při výběru akceleračních oblastí, včetně doložení časové posloupnosti jednotlivých kroků, způsobu promítání výsledků SEA do návrhu a objektivního vysvětlení, jakým způsobem SEA ovlivnila samotný výběr lokalit. Současně požaduji doložení, že proces SEA nepředstavoval pouze následné potvrzení již vytvořeného řešení, ale skutečný nástroj strategického rozhodování a hodnocení alternativ. Pokud nebude možné uvedené nedostatky objektivně a přezkoumatelně odstranit, požaduji vypuštění akcelerační oblasti AOV48 – Chrbonín a souvisejícího územního opatření z návrhu Změny č. 2 Územního rozvojového plánu ČR. **Připomínka č. 141: Koncentrace těžiště veřejné účasti do jediné fáze SEA** Dokumentace vztahující se k akcelerační oblasti AOV48 – Chrbonín vykazuje závažný procesní nedostatek spočívající v nepřiměřené koncentraci účasti veřejnosti do jediné fáze procesu SEA, přestože navržený mechanismus akceleračních oblastí současně připouští omezení nebo vyloučení dalších navazujících procesních práv veřejnosti. Účast veřejnosti v procesech posuzování vlivů na životní prostředí nepředstavuje pouze formální procesní krok, ale významný nástroj identifikace lokálních konfliktů, ověřování správnosti podkladů a kontroly rozhodovacího procesu. Smyslem tohoto principu je umožnit průběžné zapojení veřejnosti v různých úrovních rozhodování odpovídajících míře znalosti konkrétního záměru. Směrnice Evropského parlamentu a Rady 2001/42/ES předpokládá, že veřejnost musí mít včasnou a účinnou možnost vyjádřit své stanovisko před přijetím návrhu. Současně systém posuzování vlivů na životní prostředí tradičně pracuje s víceúrovňovým modelem účasti: – koncepční úroveň (SEA), – projektová úroveň (EIA), – navazující povolovací řízení. Jednotlivé fáze se vzájemně doplňují a reagují na rozdílnou míru znalosti konkrétních parametrů budoucího záměru. Ministerstvo životního prostředí v odpovědi k žádosti o informace výslovně uvádí: „Těžiště účasti veřejnosti proto leží především v procesu SEA.“	

Poř. č.	Připomínkové místo	Číslo jednací	Článek	AO	Připomínka	Vyhodnocení
					Současně MŽP uvádí: „Za splnění stanovených podmínek a zmírňujících opatření v ÚO tak může dojít k realizaci záměrů obnovitelných zdrojů energie bez tzv. procesu EIA.“ Dále MŽP uvádí: „V případě, kdy pro záměr OZE umisťovaný do akcelerační oblasti neprobíhá proces EIA, není z logiky věci ani možná účast v něm.“ A současně: „neaktivují speciální práva dotčené veřejnosti.“ Z uvedených tvrzení vyplývá: – proces EIA může být v některých případech zcela vyloučen, – navazující řízení nemusí aktivovat zvláštní procesní práva veřejnosti, – hlavní prostor pro uplatnění připomínek veřejnosti zůstává soustředěn do procesu SEA. Vzniká tím zásadní procesní problém. Pokud dochází k omezení nebo vyloučení dalších procesních práv veřejnosti v navazujících fázích, musí proces SEA svou podrobností, rozsahem podkladů a procesní kvalitou odpovídat této zvýšené odpovědnosti. Současně však dokumentace SEA sama opakovaně připouští: – neznalost konkrétního umístění budoucích zařízení, – neznalost jejich skutečných parametrů, – neznalost rozsahu doprovodných staveb, – nejistotu biologických, krajinných a zdravotních dopadů, – potřebu dalších studií, monitoringů a navazujících hodnocení. Vzniká tím zásadní vnitřní rozpor. Na jedné straně MŽP přisuzuje procesu SEA rozhodující význam pro účast veřejnosti. Na druhé straně dokumentace sama připouští, že v době SEA nejsou známy podstatné parametry budoucích záměrů. Pokud současně: – následná EIA nemusí proběhnout, – zvláštní práva veřejnosti nemusí vzniknout, – konkrétní podoba budoucích záměrů není známa, pak vzniká situace, kdy veřejnost získává jedinou možnost účasti ve fázi, kdy současně ještě nejsou známy informace rozhodující pro objektivní hodnocení skutečných dopadů. Takový postup může vést k omezení skutečné účinnosti participace veřejnosti. Veřejnost totiž nemůže efektivně hodnotit: – skutečné hlukové zatížení, – konkrétní rozmístění zařízení, – stroboskopické efekty, – konkrétní zásahy do krajiny, – biologické dopady, – skutečné kumulativní účinky, pokud tyto parametry nejsou v době účasti známé.	

Poř. č.	Připomínkové místo	Číslo jednací	Článek	AO	Připomínka	Vyhodnocení
					Takový postup je v rozporu: – se směrnicí Evropského parlamentu a Rady 2001/42/ES o posuzování vlivů některých plánů a programů na životní prostředí, – se zákonem č. 100/2001 Sb., o posuzování vlivů na životní prostředí, – se zákonem č. 283/2021 Sb., stavební zákon, – s principem prevence, – s principem předběžné opatrnosti, – s principem účinné participace veřejnosti, – s požadavkem přezkoumatelnosti správních aktů. Dokumentace je proto v této části nepřezkoumatelná a skutkový stav nebyl zjištěn v rozsahu nezbytném pro objektivní posouzení návrhu. Návrh řešení: Požaduji doplnění dokumentace o objektivní a přezkoumatelné vysvětlení, jakým způsobem byla při omezení navazujících procesních práv veřejnosti zajištěna účinná ochrana práv veřejnosti v procesu SEA. Současně požaduji doložení, že úroveň podrobnosti dokumentace SEA odpovídá její deklarované funkci hlavního a rozhodujícího nástroje veřejné participace. Pokud nebude možné uvedené nedostatky objektivně a přezkoumatelně odstranit, požaduji vypuštění akcelerační oblasti AOV48 – Chrbonín a souvisejícího územního opatření z návrhu Změny č. 2 Územního rozvojového plánu ČR. **Připomínka č. 142: Rozpor mezi tvrzením o strategické úrovni SEA a požadavkem na projektovou podrobnost** Dokumentace vztahující se k akcelerační oblasti AOV48 – Chrbonín vykazuje závažný vnitřní rozpor spočívající v nesouladu mezi deklarovanou strategickou povahou procesu SEA a současným požadavkem na takovou míru podrobnosti, která fakticky přebírá část funkcí standardního projektového posuzování. Proces SEA představuje strategickou úroveň posuzování. Jeho účelem je identifikace rámcových environmentálních souvislostí, posouzení alternativ a identifikace potenciálních konfliktů při zachování odpovídající míry obecnosti. Naopak projektové posouzení (EIA) slouží k hodnocení konkrétního záměru, jeho konkrétního umístění a konkrétních parametrů. Oba procesy mají rozdílný účel a rozdílnou úroveň podrobnosti. Ministerstvo životního prostředí v odpovědi k žádosti o informace uvádí: „Tomu odpovídá podrobnost zpracování SEA, které hodnotí jednotlivé ÚO stanovené pro jednotlivé akcelerační oblasti.“ Současně MŽP uvádí: „Za splnění stanovených podmínek a zmírňujících opatření v ÚO tak může dojít k realizaci záměrů obnovitelných zdrojů energie bez tzv. procesu EIA.“ A současně: „Těžiště účasti veřejnosti proto leží především v procesu SEA.“ Z uvedených tvrzení vyplývá několik zásadních důsledků: – proces SEA má být zpracován ve vyšší míře podrobnosti, – SEA současně přebírá část funkcí standardního projektového hodnocení, – proces EIA nemusí v některých případech vůbec proběhnout,	

Poř. č.	Připomínkové místo	Číslo jednací	Článek	AO	Připomínka	Vyhodnocení
					– hlavní procesní prostor pro účast veřejnosti je soustředěn právě do SEA. Vzniká tím zásadní vnitřní rozpor dokumentace. Pokud proces SEA fakticky přebírá část funkcí EIA a současně omezuje význam navazujících procesních mechanismů, musí současně obsahovat podklady a hodnocení odpovídající této zvýšené odpovědnosti. Dokumentace však současně opakovaně připouští, že v době SEA nejsou známy podstatné parametry budoucích záměrů, zejména: – konkrétní umístění jednotlivých zařízení, – jejich počet, výška a technické parametry, – rozsah doprovodné infrastruktury, – konkrétní biologické dopady, – konkrétní hlukové účinky, – konkrétní světelné a stroboskopické efekty, – konkrétní zásahy do krajinného rázu, – skutečné kumulativní a synergické účinky. Dokumentace současně opakovaně odkazuje na budoucí doplnění studií, monitoringů a dalších podkladů. Vzniká tím zásadní logický rozpor: Na jedné straně MŽP přiznává procesu SEA mimořádně vysokou rozhodovací a procesní roli. Na druhé straně dokumentace připouští, že v době SEA nejsou známy údaje nezbytné pro objektivní hodnocení skutečných dopadů. Pokud tedy: – konkrétní parametry nejsou známy, – některé navazující procesy mohou odpadnout, – významná část procesních práv veřejnosti se přesouvá do SEA, pak nelze objektivně ověřit, zda podrobnost dokumentace skutečně odpovídá deklarované funkci procesu. Proces SEA totiž nemůže současně: – zůstat strategickým hodnocením s omezenou mírou detailu, – nahrazovat projektové hodnocení konkrétních dopadů, – přebírat hlavní prostor pro účast veřejnosti. Takový model vede k situaci, kdy se proces SEA nachází mezi dvěma úrovněmi posouzení, aniž by plně odpovídal požadavkům kterékoliv z nich. Takový postup je v rozporu: – se směrnicí Evropského parlamentu a Rady 2001/42/ES o posuzování vlivů některých plánů a programů na životní prostředí, – se zákonem č. 100/2001 Sb., o posuzování vlivů na životní prostředí, – se zákonem č. 283/2021 Sb., stavební zákon, – s Metodickým doporučením Ministerstva životního prostředí ke zpracování vyhodnocení SEA, – s principem prevence,	

Poř. č.	Připomínkové místo	Číslo jednací	Článek	AO	Připomínka	Vyhodnocení
					– s principem předběžné opatrnosti, – s požadavkem přezkoumatelnosti správních aktů. Dokumentace je proto v této části nepřezkoumatelná a skutkový stav nebyl zjištěn v rozsahu nezbytném pro objektivní posouzení návrhu. Návrh řešení: Požaduji doplnění dokumentace o přezkoumatelné vysvětlení, jakým způsobem úroveň podrobnosti SEA odpovídá její deklarované funkci při omezení navazujících procesů a práv veřejnosti. Současně požaduji doložení, že dokumentace obsahuje dostatečné podklady pro hodnocení konkrétních rizik, kumulativních vlivů, variant řešení a územních konfliktů, nebo alternativně objektivní doložení, že tyto otázky budou podrobeny plnohodnotnému navazujícímu hodnocení. Pokud nebude možné uvedené nedostatky objektivně a přezkoumatelně odstranit, požaduji vypuštění akcelerační oblasti AOV48 – Chrbonín a souvisejícího územního opatření z návrhu Změny č. 2 Územního rozvojového plánu ČR.	
11472.	Jan Voříšek	MMR-47783-2026-81	99czc	AOV49	**PŘIPOMÍNKA K NÁVRHU ZMĚNY Č. 2 ÚZEMNÍHO ROZVOJOVÉHO PLÁNU ČR (dle § 97 zákona č. 283/2021 Sb., stavební zákon)** **PŘIPOMÍNKA K VYHODNOCENÍ VLIVŮ NÁVRHU ZMĚNY Č. 2 ÚZEMNÍHO ROZVOJOVÉHO PLÁNU NA UDRŽITELNÝ ROZVOJ ÚZEMÍ** **PŘIPOMÍNKA K NÁVRHŮM JEDNOTLIVÝCH ÚZEMNÍCH OPATŘENÍ K AKCELERAČNÍM OBLASTEM VYMEZENÝM V NÁVRHU ZMĚNY Č. 2 ÚZEMNÍHO ROZVOJOVÉHO PLÁNU** V souladu s možností uplatnit připomínky k návrhu Změny č. 2 Územního rozvojového plánu ČR (ÚRP ČR) podávám připomínky k vymezení akcelerační oblasti pro rozvoj výroby energie z větrné energie. **Číslo připomínky: AOV49** Připomínky podávám: ☑ jako osoba dotčená možnými dopady navrhovaných větrných elektráren na krajinný ráz, obytné prostředí, hlukovou zátěž, amplitudovou modulaci, infrazvuk, stroboskopický efekt, světelné znečištění a další dlouhodobé vlivy na kvalitu života ☑ jako osoba hájící ochranu přírody, krajiny, biologické rozmanitosti a ochranu volně žijících živočichů, zejména ptáků a netopýrů ohrožených provozem větrných elektráren a fragmentací krajiny ☑ jiné: ochrana veřejných zájmů v oblasti ochrany krajiny, lesů, vodních zdrojů, biodiverzity a udržitelného rozvoje území **III. NÁZEV ZÁMĚRU**	**Akceptováno.** Akcelerační oblast AOV49 Křeč byla vypuštěna.

Poř. č.	Připomínkové místo	Číslo jednací	Článek	AO	Připomínka	Vyhodnocení
					Akcelerační oblast AOV49 – Křeč. **IV. DOTČENÉ ÚZEMÍ** Akcelerační oblast: AOV49 – Křeč Na území: Jihočeského kraje: Na území obcí: Dolní Hořice, Radenín (ORP Tábor) V katastrálním území: 726079 Nové Dvory u Pořína v obci Dolní Hořice 648264 Kozmice u Chýnova v obci Radenín Na území: Kraje Vysočina Na území obcí: Černovice, Křeč (ORP Pelhřimov), Obrataň (ORP Pacov) V katastrálním území: 758787 Sudkův Důl v obci Obrataň 708691 Bezděčín u Obrataně v obci Obrataň 758027 Střítež u Černovic v obci Černovice 620530 Černovice u Tábora 675491 Křeč Rozloha plochy 8,4 km^2, max. výkon 84 MW, max. počet věží 24, max. výška věží 200 m. **V. STANOVISKO** S návrhem Územního opatření k AOV49 – Křeč zásadně nesouhlasíme a požadujeme vypuštění akcelerační oblasti AOV49 – Křeč a souvisejícího územního opatření z návrhu Změny č. 2 Územního rozvojového plánu ČR. Návrh akcelerační oblasti AOV49 – Křeč vykazuje závažné věcné, procesní a metodické nedostatky, které v souhrnu znemožňují objektivně ověřit správnost závěrů dokumentace SEA a přezkoumat zákonnost navrženého řešení. Dokumentace zejména neprokazuje: – proč byla vybrána právě lokalita AOV49 – Křeč a proč nebyly přednostně využity antropogenně narušené nebo méně konfliktní plochy, přestože tento požadavek stanoví zákon č. 249/2025 Sb., směrnice RED III a samotné zadání Změny č. 2 ÚRP, – proč byla navržena akcelerační oblast v území s významným zastoupením lesních porostů, přírodně cenných území, krajinných hodnot a hydrologicky citlivých lokalit, – že byly objektivně vyhodnoceny alternativní lokality, méně konfliktní varianty nebo jiné scénáře rozmístění a intenzity využití území, – že akcelerační oblast AOV49 – Křeč po zohlednění vlastních omezení dokumentace skutečně naplňuje účel akcelerační oblasti podle zákona č. 249/2025 Sb., když je území současně zatíženo významnými biologickými, lesnickými, krajinnými, hydrologickými a technickými omezeními,	

Poř. č.	Připomínkové místo	Číslo jednací	Článek	AO	Připomínka	Vyhodnocení
					– konkrétní rozmístění jednotlivých větrných elektráren v území a jejich skutečný vztah k lesním porostům, migračním koridorům, obytnému území a vodním zdrojům, přestože právě prostorové uspořádání představuje zásadní předpoklad pro hodnocení dopadů návrhu, – že navržené podmínky a pravidla pro budoucí využití území jsou dostatečně určité, jednoznačné a vynutitelné a umožňují předvídat skutečný rozsah zásahu do území, – že byly dostatečně posouzeny dopady na kvalitu života obyvatel, ochranu obytného prostředí a veřejné zdraví, zejména ve vztahu k plánované výšce větrných elektráren až 200 m, hlukové zátěži, amplitudové modulaci, stroboskopickému efektu a dlouhodobému psychosociálnímu působení rozsáhlého průmyslového energetického areálu v krajině, – že byly řádně vyhodnoceny dopady na krajinný ráz území Jihočeského kraje a Kraje Vysočina, včetně ochrany krajinných horizontů, harmonického měřítka krajiny, pohledových vazeb a rekreační hodnoty území, – že byly dostatečně vyhodnoceny dopady na lesní porosty, pozemky určené k plnění funkcí lesa (PUPFL), mimoprodukční funkce lesa, ekologickou stabilitu krajiny a vodní režim lesních ekosystémů, – že byly dostatečně vyhodnoceny důsledky fragmentace souvislých lesních celků, vzniku nových přístupových komunikací, manipulačních ploch, kabelových tras a souvisejících zásahů do lesního prostředí, – že byly dostatečně vyhodnoceny kumulativní a synergické dopady souběžného působení až 24 větrných elektráren o výšce až 200 m, souvisejících trafostanic, připojovacích vedení, přístupových komunikací a další technické infrastruktury, – že byly dostatečně vyhodnoceny regionální kumulativní dopady souvislého pásu akceleračních oblastí v širším území, zejména kumulace AOV49 – Křeč s dalšími akceleračními oblastmi v Jihočeském kraji a Kraji Vysočina, včetně souběžného působení čtyř akceleračních oblastí v regionu – AOV47 – Bukovec, AOV48 – Chrbonín, AOV49 – Křeč a AOV50 – Obrataň – umožňujícího vznik soustavy až 88 větrných elektráren o výšce přibližně 200 až 250 m, se zásadními kumulativními dopady na krajinný ráz, lesní ekosystémy, biologickou prostupnost území, migrační koridory, obytné prostředí, rekreační funkci krajiny a celkovou industrializaci rozsáhlého území, – že byly dostatečně vyhodnoceny kumulativní dopady více větrných parků na krajinný ráz, dálkové pohledy, noční krajinu, biologickou prostupnost území, migrační trasy ptáků a netopýrů a dlouhodobou obytnou a rekreační funkci krajiny, – že byly dostatečně vyhodnoceny možné dopady na biologicky významné druhy a migrační vazby v území, zejména ve vztahu k ptákům vázaným na lesní a mokřadní biotopy, netopýrům z EVL Chýnovské jeskyně NATURA 2000 a dalším zvláště chráněným druhům, – že byly dostatečně vyhodnoceny střety s ochranou vodních zdrojů, hydrogeologickými poměry, poddolovanými územími, prameništi a hydrologicky citlivými lokalitami, – že byly dostatečně vyhodnoceny dopady rozsáhlých zemních prací, odlesnění, zhutnění půdy, erozních procesů a změn odtokových poměrů v území, – že byly dostatečně vyhodnoceny dopady stavební fáze, rozsahu dopravy nadrozměrných komponentů a souvisejících zásahů do místní infrastruktury a krajiny,	

Poř. č.	Připomínkové místo	Číslo jednací	Článek	AO	Připomínka	Vyhodnocení
					– že byly dostatečně vyhodnoceny dopady na existující zemědělské provozy a hospodářské objekty v bezprostředním okolí akcelerační oblasti, zejména na zemědělské areály Zemědělského družstva Černovice ve Křeči a v Černovicích využívané pro chov dojnic, odchov telat, jalovic, mladého skotu a výkrm nosných kuřic, včetně možných dopadů na provoz zemědělských podniků, welfare hospodářských zvířat, související infrastrukturu, dopravní obslužnost a dlouhodobou udržitelnost zemědělské výroby v území, – že byly dostatečně vyhodnoceny dopady na vlastnická práva, hodnotu nemovitostí, rekreační využití krajiny a dlouhodobý rozvoj dotčených obcí, – že dokumentace pracuje s dostatečně určitými podklady, které umožňují objektivní hodnocení skutečných dopadů návrhu. Dokumentace současně v řadě oblastí nepřípustně přesouvá podstatné části hodnocení do budoucích navazujících řízení, biologických monitoringů, projektových dokumentací a individuálních procesů EIA, přestože strategické hodnocení SEA má sloužit právě k preventivní identifikaci a odstranění významných konfliktů ještě před vymezením akcelerační oblasti. Dokumentace tak současně připouští existenci významných nejistot, střetů, omezení a neznámých parametrů budoucích staveb, avšak bez dostatečného odborného odůvodnění dospívá k jednoznačnému závěru o přijatelnosti návrhu. Vzniká tím zásadní vnitřní rozpor mezi rozsahem známých informací, identifikovanými riziky a výslednými závěry dokumentace. Nedostatky dokumentace jsou zvlášť závažné právě ve vztahu k rozsahu navržené akcelerační oblasti AOV49 – Křeč, maximálním parametrům zařízení a kumulativnímu působení více akceleračních oblastí AOV47 – Bukovec, AOV48 – Chrbonín, AOV49 – Křeč a AOV50 – Obrataň v širším regionu, které může vést k rozsáhlé industrializaci krajiny, fragmentaci lesních ekosystémů a významnému zatížení obyvatel i životního prostředí. Požadujeme proto vypuštění akcelerační oblasti AOV49 – Křeč a souvisejícího územního opatření z návrhu Změny č. 2 Územního rozvojového plánu ČR. Současně požadujeme, aby všechny uplatněné připomínky byly řádně, samostatně a individuálně vypořádány v souladu se zákonem, včetně konkrétního, věcného a přezkoumatelného odůvodnění způsobu jejich vypořádání, uvedení podkladů, z nichž pořizovatel vycházel, a vysvětlení, jakým způsobem byly jednotlivé odborné argumenty, zjištěné rozpory a předložené důkazy zohledněny při rozhodování o návrhu. **VI. SEZNAM PŘIPOMÍNEK K AKCELERAČNÍ OBLASTI AOV49 – Křeč** **A) Systémové a procesní vady návrhu AOV49 – Křeč** Připomínka č. 1: Nedovolené nahrazení projektového posouzení (EIA) strategickým posouzením (SEA) Připomínka č. 2: Rozpor mezi měřítkem ÚRP a požadovanou podrobností posouzení Připomínka č. 3: Nedostatečné vyhodnocení vedlejších a doprovodných staveb Připomínka č. 4: Nevyhodnocení nejistot, variantních scénářů a alternativních řešení Připomínka č. 5: Omezení participace veřejnosti v navazujících řízeních **B) Rozpor s Územním rozvojovým plánem České republiky, principem minimalizace dopadů a neprokázání veřejného zájmu**	

Poř. č.	Připomínkové místo	Číslo jednací	Článek	AO	Připomínka	Vyhodnocení
					Připomínka č. 6: Rozpor s deklarovanými principy Územního rozvojového plánu České republiky Připomínka č. 7: Neprokázání proporcionality a převažujícího veřejného zájmu Připomínka č. 8: Rozpor s deklarovanými klimatickými a environmentálními přínosy Připomínka č. 9: Vnitřní rozpory mezi deklarovanými cíli ÚRP a konkrétním vymezením AOV49 **C) Rozpor s ochranou vod, hydrogeologických poměrů a vodních zdrojů** Připomínka č. 10: Nesprávně zjištěný skutkový stav – ochrana vodních zdrojů Připomínka č. 11: Nepřípustné odkládání posouzení vlivů na vody do navazujících řízení Připomínka č. 12: Absence závazných limitů pro zakládání větrných elektráren Připomínka č. 13: Nedostatečné posouzení ochranných pásem vodních zdrojů a individuálních studní Připomínka č. 14: Rizika zásahů do puklinových kolektorů a změn proudění podzemních vod Připomínka č. 15: Vibrace, mechanické zatížení a hydrogeologická stabilita území Připomínka č. 16: Riziko kontaminace podzemních vod a havárií technických kapalin Připomínka č. 17: Retenční schopnost krajiny, infiltrace a kumulativní hydrologické dopady **D) Rozpor s ochranou zemědělského půdního fondu (ZPF)** Připomínka č. 18: Nedostatečné vyhodnocení záborů pozemků zemědělského půdního fondu (ZPF) Připomínka č. 19: Riziko zhutnění půdy a poškození melioračních systémů Připomínka č. 20: Neproveditelnost a nepřezkoumatelnost podmínky vypínání větrných elektráren při zemědělských pracích Připomínka č. 21: Nevratnost záborů zemědělského půdního fondu a absence rekultivační strategie Připomínka č. 22: Nedostatečné vyhodnocení kumulativních záborů zemědělského půdního fondu a degradace půdy v širším území Připomínka č. 23: Degradace zemědělské půdy Připomínka č. 24: Změny mikroklimatu a vysušování zemědělské krajiny Připomínka č. 25: Dopady na vegetaci, produktivitu půdy a vodní režim krajiny Připomínka č. 26: Eroze, hydrologické změny a destabilizace půdního prostředí **E) Ochrana přírody a biodiverzity** Připomínka č. 27: Nedostatečné posouzení dopadů na soustavu Natura 2000 a evropsky významné lokality Připomínka č. 28: Nedostatečné biologické průzkumy a absence dlouhodobého monitoringu Připomínka č. 29: Nedostatečné hodnocení dopadů na chráněné druhy ptáků Připomínka č. 30: Migrační koridory netopýrů a nedostatečná ochrana zimovišť Připomínka č. 31: Mortalita netopýrů, barotrauma a lesní prostředí jako vysoce rizikový biotop	

Poř. č.	Připomínkové místo	Číslo jednací	Článek	AO	Připomínka	Vyhodnocení
					Připomínka č. 32: Nedostatečně prokázaná účinnost biologických mitigací Připomínka č. 33: Nedostatečné hodnocení mokřadů, pramenišť a vodních biotopů Připomínka č. 34: Fragmentace krajiny a narušení ekologické stability Připomínka č. 35: Absence regionálního hodnocení kumulativních biologických dopadů Připomínka č. 36: Světelné znečištění a narušení nočních ekosystémů Připomínka č. 37: Nedostatečné vyhodnocení vlivů na ekologickou stabilitu krajiny a funkční konektivitu území Připomínka č. 38: Fragmentace krajiny a dopady na savce a myslivost Připomínka č. 39: Rozpor s principem prevence a předběžné opatrnosti Připomínka č. 40: Rozpor s metodikou a závaznými požadavky na vyhodnocení SEA **F) Rozpor s ochranou lesa a ochranou pozemků určených k plnění funkcí lesa (PUPFL)** Připomínka č. 41: Nedostatečné vyhodnocení záborů pozemků určených k plnění funkcí lesa (PUPFL) Připomínka č. 42: Nesprávné a nepřezkoumatelné hodnocení záborů a fragmentace pozemků určených k plnění funkcí lesa (PUPFL) Připomínka č. 43: Fragmentace lesních porostů a zásahy do významných krajinných prvků (VKP) Připomínka č. 44: Nevyhodnocení kumulativních dopadů souvislého pásu akceleračních oblastí na lesní ekosystémy a PUPFL Připomínka č. 45: Absence prokázání převahy veřejného zájmu nad ochranou lesa Připomínka č. 46: Nedostatečné posouzení mimoprodukčních funkcí lesa Připomínka č. 47: Nepřípustné odkládání ochrany lesa do navazujících řízení Připomínka č. 48: Rozpor s odbornými studiemi potvrzujícími negativní dopady fragmentace lesa Připomínka č. 49: Narušení vodního režimu lesa a zvýšení erozních procesů Připomínka č. 50: Ztráta uhlíkových zásob lesa a uhlíkový dluh Připomínka č. 51: Geotechnická stabilita a riziko eroze ve svažitých lesních územích **G) Krajinný ráz** Připomínka č. 52: Vnitřní rozpornost SEA při hodnocení krajinného rázu Připomínka č. 53: Rozpor s koncepční ochranou krajinného rázu Jihočeského kraje Připomínka č. 54: Rozpor se Strategií ochrany krajinného rázu Kraje Vysočina (SOKR) Připomínka č. 55: Rozpor návrhu AOV49 s právním režimem významných krajinných prvků Připomínka č. 56: Ochrana harmonického měřítka krajiny a krajinných horizontů Připomínka č. 57: Industrializace krajiny a vznik technické dominanty nadregionálního významu Připomínka č. 58: Nedostatečné vyhodnocení kumulativních vizuálních dopadů Připomínka č. 59: Narušení kulturní krajiny, historických dominant a pohledových vazeb	

Poř. č.	Připomínkové místo	Číslo jednací	Článek	AO	Připomínka	Vyhodnocení
					Připomínka č. 60: Zásah do duchovní krajiny Mostkovy kapličky Připomínka č. 61: Nedostatečné hodnocení archeologických a kulturně-historických lokalit Připomínka č. 62: Absence objektivního hodnocení vizuální dominance a viditelnosti Připomínka č. 63: Světelné znečištění a ztráta noční krajiny Připomínka č. 64: Zásah do rekreační a estetické funkce krajiny Připomínka č. 65: Absence transparentní metodiky hodnocení krajinného rázu **H) Veřejné zdraví a ochrana obyvatel** Připomínka č. 66: Nedostatečné vyhodnocení dlouhodobých zdravotních dopadů na obyvatelstvo Připomínka č. 67: Nepřezkoumatelnost závěrů o „zanedbatelném vlivu“ na veřejné zdraví Připomínka č. 68: Absence komplexního posouzení hlukové zátěže a kumulativních vlivů Připomínka č. 69: Nedostatečné odstupové vzdálenosti od obytné zástavby Připomínka č. 70: Nepřípustné odložení zdravotního hodnocení do navazujících řízení Připomínka č. 71: Poruchy spánku, chronické obtěžování a psychosociální dopady Připomínka č. 72: Nízkofrekvenční hluk, infrazvuk a amplitudová modulace Připomínka č. 73: Stroboskopický efekt a vizuální zátěž obyvatel Připomínka č. 74: Rozpor s právními předpisy a principem předběžné opatrnosti **CH) Hmotné statky** Připomínka č. 75: Pokles hodnoty nemovitostí a omezení pokojného užívání majetku Připomínka č. 76: Nepřímé omezení vlastnického práva a zásah do kvality bydlení Připomínka č. 77: Rekreační hodnota krajiny a ekonomické dopady na území Připomínka č. 78: Poškození místní infrastruktury a dopady stavební fáze Připomínka č. 79: Omezení budoucího rozvoje obcí a blokace území Připomínka č. 80: Ekonomické oslabení obcí a ztráta vyjednávací pozice samospráv **I) Nesouhlas dotčených obcí a veřejnosti** Připomínka č. 81: Nesouhlas dotčených obcí, místní referendum a hromadná petice Připomínka č. 82: Omezení účinné participace veřejnosti a obcí Připomínka č. 83: Nesouhlas krajů a Senátu Parlamentu České republiky s vymezováním akceleračních oblastí Připomínka č. 84: Oslabení ústavně chráněného postavení samospráv Připomínka č. 85: Sociální polarizace venkovských komunit a narušení komunitní soudržnosti Připomínka č. 86: Absence hodnocení sociální přijatelnosti a společenské akceptace návrhu Připomínka č. 87: Centralizace rozhodování a porušení principu subsidiarity	

Poř. č.	Připomínkové místo	Číslo jednací	Článek	AO	Připomínka	Vyhodnocení
					Připomínka č. 88: Nevyhodnocené dopady akceleračních oblastí na územní plánování a výkon samosprávy **J) Nedostatečnost podmínek a zmírňujících opatření** Připomínka č. 89: Nedostatečně konkrétní a nevynutitelné zmírňující opatření Připomínka č. 90: Absence metodiky hodnocení účinnosti mitigací a nepřezkoumatelnost bodového systému Připomínka č. 91: Nedostatečně prokázaná účinnost opatření pro ochranu biodiverzity Připomínka č. 92: Nedostatečnost monitoringu a absence adaptivního managementu **K) Vnitřní rozpory v hodnocení kumulativních a synergických vlivů a nedostatečnost monitoringu** Připomínka č. 93: Vnitřní rozpor mezi identifikovanými riziky a závěrem o přijatelnosti Připomínka č. 94: Nedostatečné hodnocení kumulativních a synergických vlivů Připomínka č. 95: Absence hodnocení dlouhodobého vývoje území Připomínka č. 96: Nedostatečnost monitoringu a nepřípustné přenášení nejistot do budoucna **L) Absence variantního řešení a minimalizace konfliktů v území** Připomínka č. 97: Absence skutečného variantního řešení Připomínka č. 98: Rozpor s principem minimalizace územních konfliktů Připomínka č. 99: Nedostatečné prostorové a koncepční porovnání variant Připomínka č. 100: Absence transparentního prostorového hodnocení konfliktnosti území Připomínka č. 101: Nedostatečné odůvodnění výběru AOV49 – Křeč **M) Bezpečnost – letectví, obrana státu a integrovaný záchranný systém** Připomínka č. 102: Nedostatečné posouzení vlivů na radarové systémy a bezpečnost leteckého provozu Připomínka č. 103: Nedostatečné posouzení dopadů na obranu státu a vojenské zájmy Připomínka č. 104: Nedostatečné vyhodnocení rizik pro integrovaný záchranný systém Připomínka č. 105: Absence hodnocení havarijních scénářů a krizové připravenosti Připomínka č. 106: Rizika havárií větrných elektráren a ohrožení obyvatelstva Připomínka č. 107: Rizika havárií a kontaminace půdy a vod Připomínka č. 108: Absence komplexního krizového a havarijního modelování Připomínka č. 109: Nepřípustné odkládání bezpečnostních rizik do navazujících řízení Připomínka č. 110: Nepřipravenost systému požární ochrany na havárie větrných elektráren Připomínka č. 111: Nedostatečné posouzení rizika námrazy na lopatkách větrných elektráren a odhazování ledových fragmentů	

Poř. č.	Připomínkové místo	Číslo jednací	Článek	AO	Připomínka	Vyhodnocení
					N) Nedostatečné vyhodnocení environmentálních dopadů a připojení k přenosové soustavě Připomínka č. 112: Nedostatečné vyhodnocení environmentálních dopadů stavební fáze a souvisejících zásahů do území Připomínka č. 113: Nedostatečné vyhodnocení odpadů, materiálových toků a provozních environmentálních rizik Připomínka č. 114: Nedostatečné vyhodnocení ukončení životnosti a likvidace zařízení Připomínka č. 115: Nevratné zásahy do podloží, absence strategie obnovy území a nedostatečné vyhodnocení dlouhodobých dopadů životního cyklu Připomínka č. 116: Nedostatečné vyhodnocení možností připojení větrných elektráren do elektrizační soustavy a souvisejících zásahů do území **O) Absence řádného hodnocení kumulativních a synergických vlivů** Připomínka č. 117: Absence komplexního regionálního hodnocení kumulativních a synergických vlivů Připomínka č. 118: Kumulativní hlukové zatížení, vibrace a synergické působení více větrných parků Připomínka č. 119: Kumulativní vizuální dopady, světelné efekty a industrializace krajiny Připomínka č. 120: Kumulativní psychosociální dopady a omezení rozvoje obcí Připomínka č. 121: Kumulativní ekologické dopady, fragmentace krajiny a migrační bariéry **P) Nedostatečné odůvodnění výběru lokality a rozpor s deklarovanými kritérii** Připomínka č. 122: Rozpor s deklarovaným principem přednostního využívání brownfieldů a méně konfliktních lokalit Připomínka č. 123: Nedostatečné odůvodnění výběru lokality a absence transparentního multikriteriálního hodnocení Připomínka č. 124: Rozpor s principem „least-conflict siting“ a nedostatečné zohlednění sociální přijatelnosti Připomínka č. 125: Nedostatečné vyhodnocení kumulativních krajinných a vizuálních vlivů Připomínka č. 126: Nedostatečné zohlednění biodiverzity a environmentálních konfliktů při výběru lokalit **Q) Nepřípustné odkládání a přenášení posouzení vlivů do navazujících fází rozhodování** Připomínka č. 127: Nepřípustné odkládání podstatných vlivů do navazujících řízení Připomínka č. 128: Rozpor s principem prevence a účelem strategického posuzování vlivů na životní prostředí Připomínka č. 129: Nepřípustné přenášení kumulativních a synergických vlivů do individuálních EIA Připomínka č. 130: Omezení účinné participace veřejnosti a dotčených obcí **R) Nepřezkoumatelnost** Připomínka č. 131: Nepřezkoumatelnost z důvodu vysoké míry modelovosti a neurčitosti záměru Připomínka č. 132: Nejistota modelových scénářů a absence preventivního přístupu Připomínka č. 133: Nepřezkoumatelnost kumulativních a synergických vlivů při neznámých parametrech budoucí výstavby	

Poř. č.	Připomínkové místo	Číslo jednací	Článek	AO	Připomínka	Vyhodnocení
					Připomínka č. 134: Neurčitost technických parametrů a nemožnost objektivního posouzení vlivů na krajinu a veřejné zdraví **S) Rozpor návrhu akceleračních oblastí se zadáním a nezohlednění krajských odborných stanovisek** Připomínka č. 135: Rozpor návrhu akceleračních oblastí se zadáním Změny č. 2 ÚRP, zákonem č. 249/2025 Sb. a cíli směrnice RED III Připomínka č. 136: Rozpor s krajskými územně plánovacími podklady a nezohlednění existujících koncepcí území **T) Nově zjištěné procesní a systémové rozpory vyplývající z odpovědi MŽP** Připomínka č. 137: Neexistence samostatné předběžné participace veřejnosti před výběrem akceleračních oblastí Připomínka č. 138: Nepřezkoumatelnost předběžného výběru lokalit prostřednictvím analytického nástroje „semafor“ Připomínka č. 139: Nepřezkoumatelný proces vyřazení 16 akceleračních oblastí Připomínka č. 140: Vnitřní rozpor mezi deklarovanou rolí SEA a skutečným rozhodovacím procesem Připomínka č. 141: Koncentrace těžiště veřejné účasti do jediné fáze SEA Připomínka č. 142: Rozpor mezi tvrzením o strategické úrovni SEA a požadavkem na projektovou podrobnost **VII. PŘIPOMÍNKY K AKCELERAČNÍ OBLASTI AOV49 – Křeč** **A) Systémové a procesní vady návrhu AOV49 – Křeč** **Připomínka č. 1: Nedovolené nahrazení projektového posouzení (EIA) strategickým posouzením (SEA)** Dokumentace vztahující se k akcelerační oblasti AOV49 – Křeč vytváří zásadní procesní problém spočívající v nepřípustném nahrazení projektového posouzení konkrétních záměrů (EIA) strategickým posouzením (SEA), přestože obě úrovně posuzování sledují odlišný účel, pracují s odlišnou mírou podrobnosti a vycházejí z odlišného rozsahu podkladů. Proces SEA podle své podstaty slouží k hodnocení koncepcí, plánů a programů na strategické úrovni. Jeho účelem je identifikovat potenciální významné vlivy na životní prostředí a vytvořit rámec pro následné rozhodování. Naproti tomu proces EIA slouží k podrobnému posouzení konkrétního záměru se znalostí jeho skutečného umístění, technického řešení, provozních parametrů a konkrétních dopadů na jednotlivé složky životního prostředí. Směrnice Evropského parlamentu a Rady 2001/42/ES o posuzování vlivů některých plánů a programů na životní prostředí stanoví, že posouzení vlivů má probíhat při přípravě plánů a programů, a tím zajistit zohlednění environmentálních hledisek v rozhodovacím procesu. EVROPSKÝ PARLAMENT A RADA EVROPSKÉ UNIE – směrnice 2001/42/ES: „Posuzování vlivů na životní prostředí by mělo být prováděno během přípravy plánů a programů a před jejich přijetím nebo předložením legislativnímu procesu.“	

Poř. č.	Připomínkové místo	Číslo jednací	Článek	AO	Připomínka	Vyhodnocení
					Směrnice však nestanoví, že by strategické posouzení mohlo nahrazovat podrobné projektové posouzení konkrétních staveb. Stejný princip potvrzuje i metodický postup Ministerstva životního prostředí pro zpracování vyhodnocení SEA pro územní opatření. MINISTERSTVO ŽIVOTNÍHO PROSTŘEDÍ – Metodické doporučení ke zpracování vyhodnocení SEA pro územní opatření dle § 8 odst. 2 zákona č. 249/2025 Sb.: Metodika uvádí, že jejím cílem je: „vymezit jednotný a přezkoumatelný postup při zpracování vyhodnocení SEA“ a stanovit „požadavky na věcný obsah, rozsah a přiměřenost zpracování jednotlivých částí vyhodnocení SEA.“ Metodika dále uvádí: „Cílem je, aby vyhodnocení SEA plnilo svou roli účinného nástroje prevence potenciálních negativních vlivů na životní prostředí.“ Současně metodika předpokládá, že podmínky a zmírňující opatření budou navrhovány ve vazbě na konkrétní charakteristiky území, konkrétní dopady a konkrétní identifikovaná rizika. Dokumentace SEA pro Změnu č. 2 ÚRP současně sama opakovaně připouští významné nejistoty týkající se budoucích záměrů: „Polohu a počet jednotlivých zařízení uvnitř akcelerační oblasti pro výrobu elektřiny využívající energii větru nelze předjímat.“ Dále dokumentace uvádí: „Toto měřítko a absence znalosti o konkrétním umístění a počtu jednotlivých VTE či skutečné velikosti instalovaných zařízení neumožňuje identifikovat přesně a podrobně konkrétní negativní vlivy na životní prostředí.“ Dokumentace současně připouští: „Nejistota hodnocení je dána zejména neznalostí konkrétního stavebně-technického řešení staveb.“ Pořizovatel tedy výslovně připouští, že v době hodnocení nejsou známy: – skutečný počet budoucích větrných elektráren, – jejich konkrétní umístění, – jejich technické parametry, – skutečný rozsah doprovodných staveb, – rozsah záborů území, – rozsah souvisejících komunikací a technické infrastruktury, – skutečné provozní parametry budoucích zařízení. Současně však dokumentace navzdory této nejistotě uzavírá, že návrh je přijatelný a že navržená opatření jsou dostatečná. Vzniká tím zásadní vnitřní rozpor. Pokud nejsou známy konkrétní parametry budoucích zařízení, nelze objektivně modelovat skutečné hlukové zatížení, stroboskopický efekt, kumulativní působení více zařízení, reálný rozsah zásahů do biologických stanovišť, migračních koridorů, krajinného rázu ani konkrétní zdravotní dopady na obyvatelstvo. Bez znalosti těchto údajů současně nelze objektivně navrhnout účinná zmírňující opatření ani ověřit jejich skutečnou účinnost. Vzniká proto přímý rozpor mezi požadavkem metodiky na přezkoumatelný a konkrétní postup a samotným obsahem dokumentace SEA.	

Poř. č.	Připomínkové místo	Číslo jednací	Článek	AO	Připomínka	Vyhodnocení
					Pokud metodika předpokládá navrhování konkrétních podmínek a zmírňujících opatření ve vazbě na konkrétní rizika a současně dokumentace připouští, že podstatné parametry budoucích zařízení nejsou známy, není zřejmé, jakým způsobem mohla být navržena dostatečná a účinná opatření. Dokumentace současně v řadě oblastí přesouvá řešení identifikovaných problémů do navazujících fází prostřednictvím monitoringu, doplnění biologických průzkumů, dalších odborných studií nebo projektové dokumentace. Takový postup však znamená, že podstatná část hodnocení je odložena až do budoucích řízení. Strategické posouzení přitom nemůže současně tvrdit, že konkrétní dopady nejsou známy, a současně dospět k závěru, že tyto neznámé dopady jsou přijatelné. Takový závěr není metodicky ani logicky přezkoumatelný. Současně zákon č. 249/2025 Sb., o urychlení využívání obnovitelných zdrojů energie, vytváří mechanismus, v němž závěry územního opatření mohou mít významné důsledky pro navazující povolovací řízení. V případě nedostatečně zjištěného skutkového stavu tak vzniká riziko, že strategické hodnocení bude fakticky plnit funkci projektového posouzení, aniž by disponovalo odpovídajícími podklady. Takový postup je v rozporu: – se směrnicí Evropského parlamentu a Rady 2001/42/ES o posuzování vlivů některých plánů a programů na životní prostředí, – se zákonem č. 100/2001 Sb., o posuzování vlivů na životní prostředí, – se zákonem č. 249/2025 Sb., o urychlení využívání obnovitelných zdrojů energie, – s Metodickým doporučením Ministerstva životního prostředí ke zpracování vyhodnocení SEA pro územní opatření, – s principem prevence, – s principem předběžné opatrnosti, – s požadavkem přezkoumatelnosti správních aktů. Dokumentace je proto v této části nepřezkoumatelná a skutkový stav nebyl zjištěn v rozsahu nezbytném pro objektivní posouzení návrhu. Návrh řešení: Požadujeme doplnění vyhodnocení SEA tak, aby bylo objektivně prokázáno, že strategické posouzení nenahrazuje projektové hodnocení konkrétních záměrů a že závěry dokumentace vycházejí z dostatečně zjištěného skutkového stavu. Současně požadujeme doplnění přezkoumatelného vysvětlení, jakým způsobem byly přes existenci významných nejistot a neznámých parametrů budoucích staveb odvozeny závěry o přijatelnosti návrhu. Pokud nebude možné uvedené nedostatky objektivně a přezkoumatelně odstranit, Požadujeme vypuštění akcelerační oblasti AOV49 – Křeč a souvisejícího územního opatření z návrhu Změny č. 2 Územního rozvojového plánu ČR. **Připomínka č. 2: Rozpor mezi měřítkem ÚRP a požadovanou podrobností posouzení** Dokumentace vztahující se k akcelerační oblasti AOV49 – Křeč vykazuje zásadní rozpor mezi úrovní podrobnosti použitého územně plánovacího nástroje a požadovanou mírou podrobnosti potřebnou pro	

Poř. č.	Připomínkové místo	Číslo jednací	Článek	AO	Připomínka	Vyhodnocení
					objektivní vyhodnocení skutečných vlivů návrhu na životní prostředí, veřejné zdraví a další chráněné zájmy. Územní rozvojový plán představuje vrcholný koncepční nástroj územního plánování celostátní úrovně. Jeho účelem je koordinovat základní rozvojové záměry a veřejné zájmy v území, nikoli nahrazovat podrobné projektové hodnocení konkrétních staveb. Rozsah a podrobnost tohoto nástroje jsou proto svou povahou omezené. Metodické doporučení Ministerstva životního prostředí ke zpracování vyhodnocení SEA pro územní opatření současně stanoví požadavek na jednotný a přezkoumatelný postup hodnocení a zdůrazňuje preventivní funkci procesu SEA. MINISTERSTVO ŽIVOTNÍHO PROSTŘEDÍ – Metodické doporučení ke zpracování vyhodnocení SEA pro územní opatření dle § 8 odst. 2 zákona č. 249/2025 Sb.: Metodika uvádí, že jejím cílem je: „vymezit jednotný a přezkoumatelný postup při zpracování vyhodnocení SEA“ a stanovit „požadavky na věcný obsah, rozsah a přiměřenost zpracování jednotlivých částí vyhodnocení SEA.“ Metodika současně zdůrazňuje: „Cílem je, aby vyhodnocení SEA plnilo svou roli účinného nástroje prevence potenciálních negativních vlivů na životní prostředí.“ Obdobně Manuál SEA Ministerstva životního prostředí předpokládá existenci transparentní vazby mezi identifikovanými vlivy, podklady, navrženými opatřeními a výslednými závěry dokumentace. Dokumentace SEA však současně sama opakovaně připouští zásadní omezení podrobnosti hodnocení. Dokumentace výslovně uvádí: „Územní rozvojový plán je koncepčním územně plánovacím dokumentem na celorepublikové úrovni.“ Dále uvádí: „Toto měřítko a absence znalosti o konkrétním umístění a počtu jednotlivých VTE či skutečné velikosti instalovaných zařízení neumožňuje identifikovat přesně a podrobně konkrétní negativní vlivy na životní prostředí.“ Dokumentace současně připouští: „Nejistota hodnocení je dána zejména neznalostí konkrétního stavebně-technického řešení staveb.“ Pořizovatel tedy současně výslovně připouští, že v době zpracování dokumentace nejsou známy: – skutečný počet budoucích zařízení, – jejich konkrétní umístění, – jejich technické parametry, – jejich skutečné technické parametry včetně výškových parametrů, – rozsah doprovodných staveb, – rozsah dopravní a technické infrastruktury, – konkrétní provozní charakteristiky zařízení. Navzdory těmto omezením dokumentace uzavírá, že navržené řešení je přijatelné a že navržená opatření jsou dostatečná. Vzniká tím zásadní vnitřní rozpor. Pokud dokumentace sama připouští, že použité měřítko a rozsah podkladů neumožňují identifikovat skutečné dopady návrhu, není zřejmé, jakým způsobem mohlo být objektivně posouzeno, že tyto neznámé dopady budou přijatelné.	

Poř. č.	Připomínkové místo	Číslo jednací	Článek	AO	Připomínka	Vyhodnocení
					Bez znalosti konkrétního umístění budoucích zařízení nelze objektivně modelovat skutečné hlukové zatížení, stroboskopický efekt, dálkovou viditelnost, zásahy do krajinných horizontů, skutečné zásahy do biotopů, migračních koridorů, hydrologických poměrů ani kumulativní působení více zařízení. Stejně tak nelze objektivně určit skutečný rozsah záborů půdy, rozsah doprovodných staveb ani reálný rozsah stavebních zásahů do krajiny. Pokud současně nejsou známy základní parametry budoucích staveb, nelze objektivně navrhnout konkrétní podmínky a zmírňující opatření ani ověřit jejich skutečnou účinnost. Strategické hodnocení přitom nemůže současně tvrdit, že konkrétní dopady nejsou z důvodu omezené podrobnosti známy, a současně dospět k závěru, že jsou přijatelné. Takový závěr není metodicky ani logicky přezkoumatelný. Dokumentace současně neobsahuje vysvětlení, jakým způsobem byla identifikovaná nejistota hodnocení promítnuta do výsledného závěru o přijatelnosti návrhu ani jakým způsobem byla zohledněna při stanovení podmínek a zmírňujících opatření. Není proto možné objektivně ověřit správnost výsledného hodnocení. Takový postup je v rozporu: – se směrnicí Evropského parlamentu a Rady 2001/42/ES o posuzování vlivů některých plánů a programů na životní prostředí, – se zákonem č. 283/2021 Sb., stavební zákon, respektive odpovídajícími ustanoveními účinné právní úpravy územního plánování, – se zákonem č. 500/2004 Sb., správní řád, – s Metodickým doporučením Ministerstva životního prostředí ke zpracování vyhodnocení SEA pro územní opatření, – s Manuálem SEA Ministerstva životního prostředí, – s principem prevence, – s principem předběžné opatrnosti, – s požadavkem přezkoumatelnosti správních aktů. Dokumentace je proto v této části nepřezkoumatelná a skutkový stav nebyl zjištěn v rozsahu nezbytném pro objektivní posouzení návrhu. Návrh řešení: Požadujeme doplnění vyhodnocení SEA tak, aby bylo objektivně a přezkoumatelně doloženo, jakým způsobem byla navzdory omezené podrobnosti Územního rozvojového plánu a přes existenci významných nejistot objektivně posouzena přijatelnost návrhu. Současně požadujeme doplnění přezkoumatelného vysvětlení způsobu převodu identifikovaných nejistot do výsledného hodnocení, doložení metodiky stanovení podmínek a zmírňujících opatření a objektivní prokázání, že použitá úroveň podrobnosti umožňuje posoudit skutečné dopady návrhu. Pokud nebude možné uvedené nedostatky objektivně a přezkoumatelně odstranit, Požadujeme vypuštění akcelerační oblasti AOV49 – Křeč a souvisejícího územního opatření z návrhu Změny č. 2 Územního rozvojového plánu ČR. **Připomínka č. 3: Nedostatečné vyhodnocení vedlejších a doprovodných staveb**	

Poř. č.	Připomínkové místo	Číslo jednací	Článek	AO	Připomínka	Vyhodnocení
					Dokumentace vztahující se k akcelerační oblasti AOV49 – Křeč nevykazuje dostatečné vyhodnocení vedlejších a doprovodných staveb nezbytných pro realizaci a provoz větrných elektráren, přestože právě tyto stavby mohou představovat významné samostatné i kumulativní zásahy do území. Větrné elektrárny nepředstavují izolované stavební objekty. Jejich realizace vyžaduje rozsáhlou související infrastrukturu zahrnující zejména nové nebo upravené přístupové komunikace, manipulační plochy, stavební zázemí, kabelové trasy, trafostanice, připojovací vedení a další technickou infrastrukturu. Směrnice Evropského parlamentu a Rady 2001/42/ES stanoví, že proces SEA má hodnotit pravděpodobné významné vlivy plánů a programů na životní prostředí. EVROPSKÝ PARLAMENT A RADA EVROPSKÉ UNIE – směrnice 2001/42/ES: Příloha I směrnice stanoví, že vyhodnocení má obsahovat: „pravděpodobné významné vlivy na životní prostředí včetně sekundárních, kumulativních, synergických, krátkodobých, střednědobých a dlouhodobých, trvalých a dočasných, pozitivních i negativních vlivů.“ Proces SEA tedy nevyžaduje pouze hodnocení hlavního záměru, ale i vyhodnocení souvisejících, vyvolaných a kumulativních účinků. Stejný princip potvrzuje i metodický rámec SEA Ministerstva životního prostředí. MINISTERSTVO ŽIVOTNÍHO PROSTŘEDÍ – Vyhodnocení vlivů ÚPD na životní prostředí a další souvislosti: Metodika zdůrazňuje nutnost hodnocení souvisejících a synergických vlivů jednotlivých opatření a požaduje vytvoření transparentní vazby mezi identifikovanými vlivy, podklady a navrženými opatřeními. Dokumentace SEA současně opakovaně připouští, že v době zpracování dokumentace nejsou známy konkrétní parametry budoucích zařízení ani jejich přesné prostorové řešení. Dokumentace uvádí: „Polohu a počet jednotlivých zařízení uvnitř akcelerační oblasti pro výrobu elektřiny využívající energii větru nelze předjímat.“ Dále dokumentace uvádí: „Toto měřítko a absence znalosti o konkrétním umístění a počtu jednotlivých VTE či skutečné velikosti instalovaných zařízení neumožňuje identifikovat přesně a podrobně konkrétní negativní vlivy na životní prostředí.“ Současně dokumentace připouští: „Nejistota hodnocení je dána zejména neznalostí konkrétního stavebně-technického řešení staveb.“ Z těchto závěrů vyplývá, že nejsou známy nejen parametry samotných větrných elektráren, ale ani rozsah související infrastruktury. V dokumentaci proto není objektivně doloženo: – kde budou vedeny přístupové komunikace, – kde budou umístěny manipulační plochy, – kudy povedou kabelové trasy, – kde budou umístěny trafostanice, – kudy budou vedeny připojovací koridory, – jaké budou rozsahy terénních úprav, – jaký bude rozsah stavebního zázemí, – jaký bude skutečný rozsah záborů území. Vzniká tím zásadní vnitřní rozpor dokumentace.	

Poř. č.	Připomínkové místo	Číslo jednací	Článek	AO	Připomínka	Vyhodnocení
					Pokud nejsou známy základní parametry souvisejících staveb, nelze objektivně stanovit jejich skutečný vliv na krajinu, půdní fond, lesní porosty, biologické hodnoty území ani vodní režim. Bez znalosti skutečného rozsahu doprovodných staveb nelze objektivně určit: – skutečný rozsah záborů zemědělské půdy, – skutečný rozsah zásahů do lesních porostů, – rozsah fragmentace biotopů, – rozsah zásahů do migračních tras, – rozsah zásahů do krajinného rázu, – skutečný rozsah kumulativních účinků. Současně nelze objektivně navrhnout konkrétní zmírňující opatření ani ověřit jejich skutečnou účinnost. Dokumentace tak fakticky hodnotí pouze část budoucího záměru, zatímco významná část souvisejících zásahů zůstává nevyhodnocena. Takový postup může vést k systematickému podhodnocení skutečných dopadů návrhu. Dokumentace současně neobsahuje vysvětlení, jakým způsobem byly neznámé parametry doprovodných staveb promítnuty do výsledného hodnocení a jakým způsobem byla zohledněna nejistota plynoucí z jejich neznámého rozsahu. Není proto možné objektivně ověřit správnost závěru o přijatelnosti návrhu. Takový postup je v rozporu: – se směrnicí Evropského parlamentu a Rady 2001/42/ES o posuzování vlivů některých plánů a programů na životní prostředí, – se zákonem č. 100/2001 Sb., o posuzování vlivů na životní prostředí, – s Metodickým doporučením Ministerstva životního prostředí ke zpracování vyhodnocení SEA pro územní opatření, – s principem prevence, – s principem předběžné opatrnosti, – s požadavkem přezkoumatelnosti správních aktů. Dokumentace je proto v této části nepřezkoumatelná a skutkový stav nebyl zjištěn v rozsahu nezbytném pro objektivní posouzení návrhu. Návrh řešení: Požadujeme doplnění vyhodnocení SEA o komplexní posouzení vedlejších a doprovodných staveb, zejména přístupových komunikací, manipulačních ploch, kabelových tras, trafostanic, připojovací infrastruktury a souvisejících terénních úprav. Současně požadujeme doplnění skutečného rozsahu záborů, fragmentace území, kumulativních vlivů a objektivního posouzení všech souvisejících dopadů těchto staveb na životní prostředí. Pokud nebude možné uvedené nedostatky objektivně a přezkoumatelně odstranit, Požadujeme vypuštění akcelerační oblasti AOV49 – Křeč a souvisejícího územního opatření z návrhu Změny č. 2 Územního rozvojového plánu ČR. **Připomínka č. 4: Nevyhodnocení nejistot, variantních scénářů a alternativních řešení**	

Poř. č.	Připomínkové místo	Číslo jednací	Článek	AO	Připomínka	Vyhodnocení
					Dokumentace vztahující se k akcelerační oblasti AOV49 – Křeč vykazuje významné nedostatky při práci s nejistotami hodnocení, variantními scénáři a alternativními řešeními. Dokumentace současně připouští existenci významných neznámých parametrů budoucích záměrů, avšak neobsahuje odpovídající vyhodnocení různých možných scénářů vývoje ani dostatečné posouzení alternativních řešení. Účelem procesu SEA není pouze identifikace očekávaných dopadů při jednom předpokládaném scénáři realizace, ale také zohlednění nejistot a vyhodnocení možných alternativních řešení v případech, kdy nejsou známy všechny podstatné parametry budoucích záměrů. Směrnice Evropského parlamentu a Rady 2001/42/ES stanoví požadavky na obsah environmentálního hodnocení. EVROPSKÝ PARLAMENT A RADA EVROPSKÉ UNIE – směrnice 2001/42/ES: Příloha I směrnice stanoví, že dokumentace musí obsahovat: „rozumné alternativy zohledňující cíle a zeměpisnou působnost plánu nebo programu a důvody výběru posuzovaných alternativ.“ Směrnice současně požaduje zohlednění dostupných informací, úrovně znalostí a charakteru rozhodovací úrovně. Stejný princip potvrzují metodické podklady Ministerstva životního prostředí. MINISTERSTVO ŽIVOTNÍHO PROSTŘEDÍ – Vyhodnocení vlivů ÚPD na životní prostředí a další souvislosti: Metodika zdůrazňuje nutnost transparentního postupu hodnocení, identifikace nejistot a vysvětlení vazby mezi použitými podklady, předpoklady a výslednými závěry hodnocení. Dokumentace SEA současně sama opakovaně připouští významné nejistoty hodnocení. Dokumentace uvádí: „Polohu a počet jednotlivých zařízení uvnitř akcelerační oblasti pro výrobu elektřiny využívající energii větru nelze předjímat.“ Dále dokumentace uvádí: „Toto měřítko a absence znalosti o konkrétním umístění a počtu jednotlivých VTE či skutečné velikosti instalovaných zařízení neumožňuje identifikovat přesně a podrobně konkrétní negativní vlivy na životní prostředí.“ Současně dokumentace připouští: „Nejistota hodnocení je dána zejména neznalostí konkrétního stavebně-technického řešení staveb.“ Pořizovatel tedy výslovně připouští existenci významné nejistoty týkající se budoucích parametrů návrhu. Přesto dokumentace neobsahuje přezkoumatelné vyhodnocení různých možných scénářů budoucího vývoje. V dokumentaci není objektivně doloženo: – jaké dopady by vznikly při vyšší koncentraci zařízení v území, – jaké dopady by vznikly při maximálním využití akcelerační oblasti, – jaké dopady by vznikly při vyšší intenzitě doprovodných staveb, – jaké dopady by vznikly při nepříznivém souběhu kumulativních vlivů, – jak by se změnily výsledky při odlišných technických parametrech zařízení, – jak byla zohledněna citlivost výsledků na změnu vstupních předpokladů. Současně není zřejmé, zda byly dostatečně posouzeny alternativní varianty řešení. Dokumentace neobsahuje přezkoumatelné vysvětlení: – proč byla zvolena právě navržená varianta řešení,	

Poř. č.	Připomínkové místo	Číslo jednací	Článek	AO	Připomínka	Vyhodnocení
					– jakým způsobem byly porovnány jiné možné varianty, – jak byly porovnávány environmentální důsledky jednotlivých alternativ, – jakým způsobem byla hodnocena nulová varianta. Dokumentace současně sama připouští, že nulová varianta byla ve většině hodnocených složek životního prostředí hodnocena příznivěji než aktivní varianta, avšak neobsahuje přezkoumatelné vysvětlení, proč navzdory tomuto výsledku byla zvolena aktivní varianta. Pokud současně dokumentace sama připouští významnou nejistotu hodnocení, avšak neobsahuje scénáře alternativního vývoje ani citlivostní analýzu výsledků, vzniká riziko systematického podhodnocení skutečných dopadů návrhu. Bez vyhodnocení variantních scénářů nelze objektivně ověřit stabilitu, robustnost a spolehlivost výsledného hodnocení. Není možné současně tvrdit, že konkrétní dopady nejsou vzhledem k neznámým parametrům budoucích staveb přesně známy, a současně dospět k závěru, že tyto neznámé dopady budou přijatelné. Takový závěr není metodicky ani logicky přezkoumatelný. Dokumentace současně neobsahuje vysvětlení, jak byly identifikované nejistoty promítnuty do výsledného závěru o přijatelnosti návrhu. Není proto možné objektivně ověřit správnost výsledného hodnocení. Takový postup je v rozporu: – se směrnicí Evropského parlamentu a Rady 2001/42/ES o posuzování vlivů některých plánů a programů na životní prostředí, – se zákonem č. 100/2001 Sb., o posuzování vlivů na životní prostředí, – s Metodickým doporučením Ministerstva životního prostředí ke zpracování vyhodnocení SEA pro územní opatření, – s principem prevence, – s principem předběžné opatrnosti, – s požadavkem přezkoumatelnosti správních aktů. Dokumentace je proto v této části nepřezkoumatelná a skutkový stav nebyl zjištěn v rozsahu nezbytném pro objektivní posouzení návrhu. Návrh řešení: Požadujeme doplnění vyhodnocení SEA o přezkoumatelné posouzení nejistot hodnocení, variantních scénářů a alternativních řešení, včetně posouzení scénáře maximálního využití akcelerační oblasti, scénářů různé intenzity využití území a citlivostní analýzy použitých předpokladů. Současně požadujeme doplnění objektivního porovnání alternativních řešení a doložení způsobu hodnocení nulové varianty. Pokud nebude možné uvedené nedostatky objektivně a přezkoumatelně odstranit, Požadujeme vypuštění akcelerační oblasti AOV49 – Křeč a souvisejícího územního opatření z návrhu Změny č. 2 Územního rozvojového plánu ČR. **Připomínka č. 5: Omezení participace veřejnosti v navazujících řízeních**	

Poř. č.	Připomínkové místo	Číslo jednací	Článek	AO	Připomínka	Vyhodnocení
					Dokumentace vztahující se k akcelerační oblasti AOV49 – Křeč vyvolává závažné pochybnosti o zachování účinné participace veřejnosti v navazujících řízeních. Zvolený mechanismus vytváří riziko, že podstatná část rozhodnutí o přijatelnosti budoucích záměrů bude fakticky učiněna již na úrovni akcelerační oblasti a územního opatření, zatímco v navazujících řízeních bude prostor pro věcnou kontrolu a připomínky veřejnosti významně omezen. Účast veřejnosti v otázkách životního prostředí nepředstavuje pouze formální procesní právo, ale základní princip environmentálního rozhodování. Jeho smyslem je zajistit, aby veřejnost měla možnost ovlivnit rozhodnutí v okamžiku, kdy jsou varianty stále otevřené a kdy lze výsledné řešení ještě reálně změnit. Tento princip je zakotven v mezinárodním právu i v právu Evropské unie. HOSPODÁŘSKÁ KOMISE OSN PRO EVROPU – Aarhuská úmluva: Článek 6 stanoví: „Každá strana zajistí účast veřejnosti v rané fázi rozhodovacího procesu, kdy jsou ještě všechny varianty otevřeny a účast veřejnosti může být účinná.“ Aarhuská úmluva tedy nepožaduje pouze formální možnost podat připomínky, ale vyžaduje skutečnou možnost ovlivnit obsah rozhodnutí. Stejný princip potvrzuje evropská právní úprava. EVROPSKÝ PARLAMENT A RADA EVROPSKÉ UNIE – směrnice 2003/35/ES: Směrnice zdůrazňuje potřebu účasti veřejnosti při přípravě některých plánů a programů týkajících se životního prostředí a posiluje požadavky vyplývající z Aarhuské úmluvy. Současně metodické podklady SEA Ministerstva životního prostředí předpokládají transparentní rozhodovací proces založený na přezkoumatelných podkladech a na možnosti veřejné kontroly. Dokumentace SEA současně připouští, že významná část hodnocení bude řešena až v dalších stupních prostřednictvím doplňujících průzkumů, monitoringu, projektové dokumentace nebo dalších odborných studií. Současně dokumentace uvádí: „Polohu a počet jednotlivých zařízení uvnitř akcelerační oblasti pro výrobu elektřiny využívající energii větru nelze předjímat.“ Dále uvádí: „Nejistota hodnocení je dána zejména neznalostí konkrétního stavebně-technického řešení staveb.“ Pořizovatel tedy současně připouští, že podstatné informace o budoucích záměrech nejsou známy a budou doplňovány až v budoucnu. Vzniká tím zásadní procesní problém. Pokud jsou základní otázky přijatelnosti území rozhodovány již ve fázi akcelerační oblasti, zatímco konkrétní dopady budou řešeny až v navazujících řízeních, může být veřejnosti fakticky odňata možnost účinně ovlivnit samotnou otázku vhodnosti lokality. Veřejnost by se v takovém případě mohla vyjadřovat pouze k dílčím parametrům budoucích staveb, nikoli k základní otázce, zda je dané území pro takový typ záměru vůbec vhodné. Takový postup vytváří riziko omezení skutečné účasti veřejnosti na rozhodování. Současně není zřejmé, jakým způsobem budou připomínky veřejnosti uplatněné v navazujících řízeních schopny ovlivnit závěry již přijatého strategického rozhodnutí o vymezení akcelerační oblasti. Dokumentace neobsahuje přezkoumatelné vysvětlení, jak bude zachována plná účinnost participace veřejnosti v situaci, kdy významná část odborného hodnocení bude odložena až do budoucích stupňů přípravy záměru.	

Poř. č.	Připomínkové místo	Číslo jednací	Článek	AO	Připomínka	Vyhodnocení
					Není proto možné objektivně ověřit, zda navržený postup odpovídá požadavkům účinné participace veřejnosti. Takový postup je v rozporu: – s Aarhuskou úmluvou, – se směrnicí Evropského parlamentu a Rady 2003/35/ES o účasti veřejnosti, – se směrnicí Evropského parlamentu a Rady 2001/42/ES, – se zákonem č. 100/2001 Sb., o posuzování vlivů na životní prostředí, – s principem transparentnosti, – s principem prevence, – s požadavkem přezkoumatelnosti správních aktů. Dokumentace je proto v této části nepřezkoumatelná. Návrh řešení: Požadujeme doplnění dokumentace SEA o přezkoumatelné vyhodnocení dopadů navrženého postupu na účast veřejnosti v navazujících řízeních, včetně vysvětlení, jakým způsobem bude zajištěna skutečně účinná možnost veřejnosti ovlivnit rozhodování o budoucích záměrech. Současně požadujeme doložení, že navržený mechanismus nepovede k omezení práv veřejnosti vyplývajících z Aarhuské úmluvy a souvisejících právních předpisů. Pokud nebude možné uvedené nedostatky objektivně a přezkoumatelně odstranit, Požadujeme vypuštění akcelerační oblasti AOV49 – Křeč a souvisejícího územního opatření z návrhu Změny č. 2 Územního rozvojového plánu ČR. **B) Rozpor s Územním rozvojovým plánem České republiky, principem minimalizace dopadů a neprokázání veřejného zájmu** **Připomínka č. 6: Rozpor s deklarovanými principy Územního rozvojového plánu České republiky** Odůvodnění Změny č. 2 Územního rozvojového plánu opakovaně deklaruje, že akcelerační oblasti byly vymezovány tak, aby jejich dopady na krajinu, ekologickou stabilitu, biologickou rozmanitost a veřejné zájmy byly „co nejmenší“. Současně dokumentace uvádí, že akcelerační oblasti mají být přednostně vymezovány v územích antropogenně narušených, na brownfieldech, v těžbou narušených územích nebo v jiných méně konfliktních lokalitách. Návrh zadání Změny č. 2 ÚRP současně výslovně uvádí, že při vymezování akceleračních oblastí mají být upřednostňovány zastavěné a umělé plochy, brownfieldy, těžbou narušená území, znehodnocené pozemky a jiné antropogenně zatížené lokality. Přesto je akcelerační oblast AOV49 – Křeč navržena v území vykazujícím významné střety s ochranou lesa, krajinným rázem, ekologickou stabilitou, vodním režimem, migrační prostupností krajiny, rekreační funkcí území i s obytným prostředím dotčených obcí. Dokumentace současně sama připouští existenci řady negativních vlivů, které mají být teprve řešeny v budoucích navazujících řízeních nebo pomocí budoucích mitigací. Tím však není prokázáno, že se skutečně jedná o „nejméně konfliktní“ variantu ve smyslu deklarovaných principů ÚRP.	

Poř. č.	Připomínkové místo	Číslo jednací	Článek	AO	Připomínka	Vyhodnocení
					Odůvodnění ÚRP současně výslovně uvádí, že: „Tam, kde negativní vlivy nebylo možno zmírnit nebo eliminovat, nebyly akcelerační oblasti vymezeny.“ Tento závěr je však v případě AOV49 v rozporu s obsahem samotné dokumentace SEA i s existencí rozsáhlých střetů popsaných v dalších kapitolách připomínek. Takový postup je v rozporu s deklarovanými principy Územního rozvojového plánu České republiky, s cíli územního plánování podle stavebního zákona, s principem minimalizace environmentálních konfliktů, s principem prevence a s požadavkem přezkoumatelného a konzistentního odůvodnění opatření obecné povahy. Dokumentace je proto v této části vnitřně rozporná a nepřezkoumatelná. Návrh řešení: Požadujeme přepracování vyhodnocení výběru lokality AOV49 – Křeč, objektivní doložení, že se skutečně jedná o nejméně konfliktní variantu ve smyslu deklarovaných principů ÚRP, a doplnění transparentního porovnání s méně konfliktními antropogenně narušenými lokalitami. Pokud nebude možné uvedené rozpory objektivně a přezkoumatelně odstranit, Požadujeme vypuštění akcelerační oblasti AOV49 – Křeč a souvisejícího územního opatření z návrhu Změny č. 2 Územního rozvojového plánu ČR. **Připomínka č. 7: Neprokázání proporcionality a převažujícího veřejného zájmu** Dokumentace opakovaně argumentuje veřejným zájmem na rozvoji obnovitelných zdrojů energie a plnění klimatických cílů Evropské unie a České republiky. Samotná existence obecného veřejného zájmu na rozvoji obnovitelných zdrojů energie však sama o sobě nepostačuje k odůvodnění významných zásahů do krajiny, přírodních hodnot, lesa, vodních poměrů a kvality obytného prostředí. Odůvodnění ÚRP současně samo deklaruje ochranu krajiny, ekologické stability, biologické rozmanitosti, veřejného zdraví, rekreačních hodnot území a ochranu obytného prostředí obyvatel. Dokumentace však neobsahuje skutečný test proporcionality, tedy objektivní posouzení vhodnosti navrženého řešení, jeho potřebnosti a přiměřenosti zásahů vůči sledovanému veřejnému zájmu. Současně není doloženo, proč nebyly využity méně konfliktní lokality, proč nebyly preferovány brownfieldy nebo průmyslově zatížené oblasti, ani proč mají být významné zásahy soustředěny právě do území vykazujícího rozsáhlé environmentální a krajinné střety. Dokumentace tak neprokazuje, že veřejný zájem na realizaci AOV49 – Křeč skutečně převažuje nad ochranou lesa, ochranou krajinného rázu, ochranou biodiverzity, ochranou vodních poměrů, ochranou kvality bydlení a ochranou vlastnických práv dotčených obyvatel. Takový postup je v rozporu s principem proporcionality, s článkem 11 Listiny základních práv a svobod, s principem prevence, s cíli územního plánování podle stavebního zákona a s požadavkem řádného odůvodnění opatření obecné povahy. Dokumentace je proto v této části nepřezkoumatelná. Návrh řešení: Požadujeme doplnění skutečného testu proporcionality, objektivní vyhodnocení vhodnosti, potřebnosti a přiměřenosti navrženého řešení a doložení, že veřejný zájem na realizaci AOV49 – Křeč skutečně převažuje nad závažnými environmentálními, krajinnými a sociálními dopady návrhu.	

Poř. č.	Připomínkové místo	Číslo jednací	Článek	AO	Připomínka	Vyhodnocení
					Pokud nebude možné uvedené nedostatky objektivně a přezkoumatelně odstranit, Požadujeme vypuštění akcelerační oblasti AOV49 – Křeč a souvisejícího územního opatření z návrhu Změny č. 2 Územního rozvojového plánu ČR. **Připomínka č. 8: Rozpor s deklarovanými klimatickými a environmentálními přínosy** Dokumentace SEA a odůvodnění ÚRP opakovaně zdůrazňují klimatické přínosy rozvoje větrné energetiky, avšak neobsahují komplexní vyhodnocení environmentálních dopadů životního cyklu navržených větrných elektráren ani dopadů změny využití krajiny. Dokumentace hodnotí především provozní snížení emisí skleníkových plynů, avšak neřeší uhlíkový dluh vznikající odlesněním, ztrátu uhlíkových zásob lesa, emise spojené s výrobou oceli, betonu a kompozitních materiálů, emise spojené s výstavbou a dopravou nadrozměrných komponent ani environmentální dopady likvidace zařízení po skončení jejich životnosti. Studie Fargione et al. (2008) potvrzuje existenci tzv. „uhlíkového dluhu“ vznikajícího změnou využití krajiny a ztrátou uhlíkových zásob vegetace a půdy. Studie Searchinger et al. (2008) současně potvrzuje, že změna využití krajiny může významně snížit deklarované klimatické přínosy energetických projektů a že klimatická bilance větrných parků významně závisí na způsobu využití území a na rozsahu zásahů do krajiny. Studie Dolan a Heath (2012) dále upozorňuje na význam materiálové a infrastrukturní náročnosti životního cyklu větrných elektráren. Dokumentace současně neprokazuje, že navržené řešení představuje z hlediska celkové environmentální bilance skutečně optimální variantu. Takový postup je v rozporu s principem prevence, s principem udržitelného rozvoje, s požadavkem komplexního hodnocení environmentálních dopadů a s požadavkem objektivního vyhodnocení životního cyklu záměru. Dokumentace je proto v této části nepřezkoumatelná. Návrh řešení: Požadujeme doplnění komplexního hodnocení životního cyklu navržených větrných elektráren, vyhodnocení uhlíkového dluhu spojeného se změnou využití krajiny, doplnění analýzy materiálové náročnosti a emisí stavební fáze a objektivní posouzení skutečné klimatické a environmentální bilance návrhu. Pokud nebude možné uvedené nedostatky objektivně a přezkoumatelně odstranit, Požadujeme vypuštění akcelerační oblasti AOV49 – Křeč a souvisejícího územního opatření z návrhu Změny č. 2 Územního rozvojového plánu ČR. **Připomínka č. 9: Vnitřní rozpory mezi deklarovanými cíli ÚRP a konkrétním vymezením AOV49** Odůvodnění Změny č. 2 Územního rozvojového plánu opakovaně deklaruje minimalizaci environmentálních střetů, ochranu krajinného rázu, ochranu biologické rozmanitosti, ochranu ekologické stability, ochranu vodních poměrů, ochranu rekreačních hodnot území i ochranu obytného prostředí obyvatel. Současně však dokumentace SEA i další části podkladů samy připouštějí negativní vlivy na krajinu, zásahy do lesních porostů, fragmentaci krajiny, zásahy do migrační prostupnosti, kumulativní dopady, zásahy do obytného prostředí i potřebu rozsáhlých budoucích mitigací. Dokumentace současně opakovaně odkládá řešení významných střetů až do budoucích navazujících řízení a připouští potřebu budoucích kompenzačních a zmírňujících opatření.	

Poř. č.	Připomínkové místo	Číslo jednací	Článek	AO	Připomínka	Vyhodnocení
					Dochází tak k zásadnímu rozporu mezi deklarovanými principy ÚRP a konkrétním vymezením AOV49 – Křeč. Dokumentace současně tvrdí, že: „Tam, kde negativní vlivy nebylo možno zmírnit nebo eliminovat, nebyly akcelerační oblasti vymezeny.“ Existence rozsáhlých střetů a potřeba budoucích zmírňujících opatření však potvrzuje, že v případě AOV49 tyto negativní vlivy zjevně existují a nebyly objektivně eliminovány. Takový postup je v rozporu s požadavkem vnitřní konzistence opatření obecné povahy, principem přezkoumatelnosti, principem prevence, cíli územního plánování a s deklarovanými principy samotného Územního rozvojového plánu. Dokumentace je proto v této části vnitřně rozporná a nepřezkoumatelná. Návrh řešení: Požadujeme odstranění vnitřních rozporů dokumentace, objektivní přehodnocení přijatelnosti AOV49 – Křeč ve vztahu k deklarovaným principům ÚRP a doplnění transparentního vyhodnocení skutečné míry environmentálních konfliktů navržené akcelerační oblasti. Pokud nebude možné uvedené rozpory objektivně a přezkoumatelně odstranit, Požadujeme vypuštění akcelerační oblasti AOV49 – Křeč a souvisejícího územního opatření z návrhu Změny č. 2 Územního rozvojového plánu ČR. **C) Rozpor s ochranou vod, hydrogeologických poměrů a vodních zdrojů** **Připomínka č. 10: Nesprávně zjištěný skutkový stav – ochrana vodních zdrojů** Ve Vyhodnocení vlivů na udržitelný rozvoj území (SEA), v části věnované vodě a limitům území, dokumentace uvádí, že se v akcelerační oblasti AOV49 – Křeč nenacházejí ochranná pásma vodních zdrojů. Na základě tohoto tvrzení dokumentace dochází k závěru, že vlivy na podzemní a povrchové vody budou nulové nebo pouze zanedbatelné. Takový závěr je nedostatečný a neodpovídá skutečnému stavu území. Samotná absence evidovaných ochranných pásem vodních zdrojů totiž ještě neznamená absenci reálně využívaných vodních zdrojů, hydrogeologických limitů ani rizik pro zásobování obyvatel pitnou vodou. Akcelerační oblast AOV49 – Křeč se nachází v hydrogeologicky citlivém území s výskytem puklinových kolektorů krystalinika, pramenišť, mokřadních stanovišť, drobných vodních toků a lokálních zdrojů pitné vody. Území je současně charakteristické vysokou závislostí obyvatel na individuálních studních a lokálních vodních zdrojích. Dokumentace SEA současně vůbec nezohledňuje obecní a individuální studny a další lokální zdroje pitné vody v lokalitách Křeč, Kozmice – Za Petrovým, Černovice – V Padělkách, Vlčeves – Lišky a Svatá Anna, které slouží k zásobování obyvatel pitnou vodou a představují významný hydrogeologický limit území. V důsledku těchto nedostatků dokumentace nevychází ze správně zjištěného skutkového stavu a neobsahuje objektivní a přezkoumatelné vyhodnocení hydrogeologických limitů území ani skutečných dopadů návrhu na podzemní a povrchové vody. Takový postup je v rozporu s § 3 zákona č. 500/2004 Sb., správní řád, který ukládá správním orgánům povinnost zjistit skutečný stav věci, o němž nejsou důvodné pochybnosti. Současně je návrh v rozporu se zákonem č. 254/2001 Sb., o vodách a o změně některých zákonů (vodní zákon), který stanoví povinnost chránit podzemní vody, vodní zdroje a jejich ochranná pásma.	

Poř. č.	Připomínkové místo	Číslo jednací	Článek	AO	Připomínka	Vyhodnocení
					Dokumentace SEA je proto v této části nepřezkoumatelná, protože vychází z nedostatečně zjištěného skutkového stavu a neobsahuje správné a objektivní vyhodnocení hydrogeologických limitů území ani možných dopadů návrhu na podzemní a povrchové vody. Návrh řešení: Požadujeme opravu skutkového stavu v dokumentaci SEA a doplnění nového vyhodnocení vlivů na podzemní vody a vodní zdroje, včetně obecních a individuálních studní a dalších lokálních zdrojů pitné vody v lokalitách Křeč, Kozmice – Za Petrovým, Černovice – V Padělkách, Vlčeves – Lišky a Svatá Anna. Pokud nebude možné uvedené nedostatky objektivně a přezkoumatelně odstranit, Požadujeme vypuštění akcelerační oblasti AOV49 – Křeč a souvisejícího územního opatření z návrhu Změny č. 2 Územního rozvojového plánu ČR. **Připomínka č. 11: Nepřípustné odkládání posouzení vlivů na vody do navazujících řízení** Dokumentace SEA neobsahuje vlastní posouzení rizik kontaminace podzemních vod, havárií ani možných dopadů provozu větrných elektráren na vodní režim území. Posouzení těchto vlivů je odkládáno do budoucích navazujících řízení prostřednictvím havarijních plánů, budoucích technických opatření a dalších podmínek, které mají být řešeny až ve fázi konkrétních záměrů. Dokumentace současně neobsahuje konkrétní vyhodnocení rizik úniků technických kapalin, rozsahu možného zasažení podzemních vod ani vyhodnocení dopadů na individuální studny a lokální zdroje pitné vody. Takový postup neumožňuje objektivně posoudit, zda je navržená akcelerační oblast z hlediska ochrany vodních zdrojů a hydrogeologických poměrů vůbec přípustná již na úrovni SEA. Takový postup je v rozporu se zákonem č. 100/2001 Sb., o posuzování vlivů na životní prostředí, který vyžaduje vyhodnocení podstatných vlivů návrhu již na úrovni koncepce. Současně je návrh v rozporu s principem prevence a principem předběžné opatrnosti, které vyžadují, aby možná rizika pro životní prostředí byla posouzena před přijetím rozhodnutí, nikoliv až v navazujících řízeních. Dokumentace SEA je proto v této části nepřezkoumatelná, protože zásadní posouzení vlivů na vody a vodní zdroje nepřípustně přesouvá do budoucích fází přípravy záměru. Návrh řešení: Požadujeme doplnění SEA o konkrétní vyhodnocení rizik kontaminace podzemních vod, havárií technických kapalin, dopadů na individuální studny a lokální zdroje pitné vody a o úplné posouzení vlivů na vodní režim území již na úrovni této koncepce. Pokud nebude možné uvedené nedostatky objektivně a přezkoumatelně odstranit, Požadujeme vypuštění akcelerační oblasti AOV49 – Křeč a souvisejícího územního opatření z návrhu Změny č. 2 Územního rozvojového plánu ČR. **Připomínka č. 12: Absence závazných limitů pro zakládání větrných elektráren** Dokumentace SEA ani návrh územního opatření nestanovují konkrétní a závazné limity pro zakládání větrných elektráren z hlediska ochrany podzemních vod a hydrogeologických poměrů území. Územní opatření stanovuje pouze obecný odstup 8 m od vodních toků a neobsahuje žádné specifické hydrogeologické limity pro hlubinné zakládání větrných elektráren.	

Poř. č.	Připomínkové místo	Číslo jednací	Článek	AO	Připomínka	Vyhodnocení
					Dokumentace neobsahuje minimální vzdálenosti základových konstrukcí od vodních zdrojů, individuálních studní ani ochranných pásem vodních zdrojů. Současně nejsou stanovena zákazová pásma pro hlubinné zakládání v hydrogeologicky citlivých lokalitách ani podmínky pro omezení zásahů do puklinového horninového prostředí. Podmínky realizace záměru jsou formulovány pouze obecně a neurčitě, bez konkrétních hydrogeologických omezení a bez vyhodnocení rozsahu možných zásahů do podzemních vodních systémů. V důsledku toho není možné objektivně posoudit, zda navržené podmínky dostatečně chrání vodní zdroje a hydrogeologickou stabilitu území. Takový postup je v rozporu s požadavky na přezkoumatelnost opatření obecné povahy podle § 172 zákona č. 500/2004 Sb., správní řád, protože návrh nestanovuje dostatečně určité a konkrétní podmínky ochrany vodních zdrojů a hydrogeologických poměrů. Současně je návrh v rozporu se zákonem č. 254/2001 Sb., vodní zákon, který ukládá povinnost chránit podzemní vody a předcházet jejich ohrožení. Dokumentace SEA je proto v této části nepřezkoumatelná a neumožňuje ověřit, zda navržené řešení poskytuje dostatečnou ochranu vodních zdrojů a hydrogeologické stability území. Návrh řešení: Požadujeme doplnění konkrétních a závazných limitů pro zakládání větrných elektráren, zejména stanovení minimálních vzdáleností od vodních zdrojů a individuálních studní, vymezení zákazových pásem v hydrogeologicky citlivých lokalitách a stanovení podmínek pro ochranu puklinových kolektorů a podzemních vod. Pokud nebude možné uvedené nedostatky objektivně a přezkoumatelně odstranit, Požadujeme vypuštění akcelerační oblasti AOV49 – Křeč a souvisejícího územního opatření z návrhu Změny č. 2 Územního rozvojového plánu ČR. **Připomínka č. 13: Nedostatečné posouzení ochranných pásem vodních zdrojů a individuálních studní** Návrh AOV49 – Křeč je v rozporu s principem prevence a ochrany vodních zdrojů podle zákona č. 254/2001 Sb., vodní zákon, neboť dokumentace SEA neobsahuje dostatečné hydrogeologické posouzení dopadů na individuální studny, mělké zdroje podzemní vody a ochranná pásma vodních zdrojů. Dokumentace SEA neobsahuje detailní hydrogeologický průzkum ani modelování proudění podzemních vod ve vztahu k individuálním studnám a lokálním zdrojům pitné vody. Území je přitom charakteristické výskytem mělkých puklinových akviferů, které jsou mimořádně citlivé na zásahy do horninového prostředí. V dokumentaci nejsou doloženy podrobné hydrogeologické terénní podklady. Studie Shapiro a Falcone (2022) potvrzuje, že mělké puklinové akvifery a individuální venkovské zdroje vody vykazují vysokou zranitelnost vůči lokálním změnám infiltrace, proudění podzemních vod a kontaminaci. Studie Lee et al. (2020) dále potvrzuje vysokou citlivost individuálních studní na lokální hydrogeologické podmínky, infiltrační procesy a změny kvality podzemních vod. Výzkum Al-Muqdadi a Merkel (2012) současně upozorňuje, že proudění podzemních vod v puklinových systémech je soustředěno pouze do omezeného počtu hydraulicky aktivních zón, které mohou být citlivé i na lokální stavební zásahy.	

Poř. č.	Připomínkové místo	Číslo jednací	Článek	AO	Připomínka	Vyhodnocení
					Studie Kozar et al. (2025) dále potvrzuje, že hydrogeologické poměry puklinových akviferů jsou velmi citlivé na mechanické zásahy a změny napětí v horninovém prostředí. Dokumentace SEA současně neobsahuje vyhodnocení možných dopadů na vydatnost individuálních studní ani posouzení rizik pro lokální zdroje pitné vody. V této části je proto dokumentace nepřezkoumatelná, protože neumožňuje objektivně vyhodnotit možné dopady návrhu na hydrogeologickou stabilitu území a zásobování obyvatel pitnou vodou. Návrh řešení: Požadujeme doplnění detailního hydrogeologického průzkumu, modelování proudění podzemních vod, vyhodnocení dopadů na individuální studny a ochranná pásma vodních zdrojů, posouzení rizik změn vydatnosti a kvality podzemních vod a doplnění kumulativního hodnocení hydrogeologických dopadů celé akcelerační oblasti. Pokud nebude možné uvedené nedostatky objektivně a přezkoumatelně odstranit, Požadujeme vypuštění akcelerační oblasti AOV49 – Křeč a souvisejícího územního opatření z návrhu Změny č. 2 Územního rozvojového plánu ČR. **Připomínka č. 14: Rizika zásahů do puklinových kolektorů a změn proudění podzemních vod** Návrh AOV49 – Křeč je v rozporu s požadavkem řádného vyhodnocení vlivů na životní prostředí, neboť dokumentace SEA nehodnotí rizika hlubinného zakládání větrných elektráren v puklinových horninových prostředích ani možné změny proudění podzemních vod. Dokumentace SEA neobsahuje detailní hydrogeologické modelování ani hodnocení kumulativních dopadů hlubinného zakládání více větrných elektráren v rámci celé akcelerační oblasti. Metodické doporučení MŽP (2025) vyžaduje přezkoumatelný a preventivně orientovaný postup vyhodnocení SEA, založený na dostatečných odborných podkladech a identifikaci potenciálních rizik konkrétní lokality. Současně zdůrazňuje, že SEA má plnit funkci účinného nástroje prevence negativních vlivů na životní prostředí. Dokumentace však opakovaně používá závěry o nulových nebo zanedbatelných vlivech, aniž by byly podloženy podrobným hydrogeologickým modelováním, lokálním hydrogeologickým průzkumem nebo jiným konkrétním odborným vyhodnocením vztahujícím se k řešenému území. V případě podzemních vod je například uváděno, že „vlivy na podzemní vody se předpokládají nulové nebo zanedbatelné“, přičemž závěr je odůvodněn zejména malou hloubkou založení VTE a omezeným rozsahem betonáže. Pouhé konstatování malé hloubky založení VTE však samo o sobě nepředstavuje odborný podklad pro vyloučení možných zásahů do proudění podzemních vod, puklinových kolektorů nebo lokálních hydrogeologických vazeb. V situaci, kdy nejsou k dispozici detailní podklady umožňující ověření těchto závěrů, měl být v souladu s metodikou a principem prevence uplatněn opatrnější přístup odpovídající míře odborné nejistoty. Dokumentace proto vykazuje rozpor s metodickým požadavkem na přezkoumatelné a preventivní vyhodnocení vlivů. Studie Ofterdinger et al. (2019) potvrzuje, že rozsáhlé základové konstrukce mohou měnit hydraulickou vodivost hornin, směr proudění podzemních vod a narušovat přirozený režim puklinových kolektorů. Studie Page et al. (2018) současně upozorňuje, že rozsáhlé betonové konstrukce mohou významně ovlivňovat hydrogeologické poměry horninového prostředí a lokálně měnit chemismus podzemních vod. Výzkum Soriano et al. (2020) dále potvrzuje citlivost individuálních vrtů a studní v puklinových akviferech na změny infiltrace a proudění podzemních vod.	

Poř. č.	Připomínkové místo	Číslo jednací	Článek	AO	Připomínka	Vyhodnocení
					Studie Ofterdinger (2019) současně prokazuje, že změny v jedné části puklinového systému mohou ovlivnit širší hydrogeologické poměry a vydatnost vrtů i studní ve větší vzdálenosti od zásahu. Dokumentace SEA však tyto možné dopady vůbec nevyhodnocuje a neobsahuje žádné podklady umožňující objektivní posouzení hydrogeologických rizik. Dokumentace je proto v této části nepřezkoumatelná a neumožňuje ověřit, zda návrh nezpůsobí nepřiměřené zásahy do hydrogeologických poměrů území. Návrh řešení: Požadujeme doplnění detailního hydrogeologického modelování, posouzení změn proudění podzemních vod, vyhodnocení kumulativních dopadů hlubinného zakládání větrných elektráren, analýzy vlivů na puklinové kolektory a individuální studny a doplnění odborného posouzení hydrogeologické stability území. Pokud nebude možné uvedené nedostatky objektivně a přezkoumatelně odstranit, Požadujeme vypuštění akcelerační oblasti AOV49 – Křeč a souvisejícího územního opatření z návrhu Změny č. 2 Územního rozvojového plánu ČR. **Připomínka č. 15: Vibrace, mechanické zatížení a hydrogeologická stabilita území** Dokumentace SEA nehodnotí dopady stavebních vibrací a dlouhodobého mechanického zatížení horninového prostředí způsobeného provozem větrných elektráren. Návrh AOV49 – Křeč je proto v rozporu s požadavkem úplného a objektivního vyhodnocení vlivů na geologické a hydrogeologické poměry území. Studie Limberger et al. (2021) potvrzuje, že větrné elektrárny vytvářejí dlouhodobé seismické vibrace šířené horninovým prostředím. Výzkum Spangler a Nowack (2022) dále potvrzuje, že průmyslové vibrační zdroje mohou ovlivňovat šíření seismických signálů a mechanické poměry v horninovém prostředí. Tyto vlivy mohou být významné zejména v oblastech s mělkými puklinovými zvodněmi a individuálními studnami závislými na stabilitě lokálních hydrogeologických poměrů. Dokumentace SEA však neobsahuje geologické ani hydrogeologické posouzení přenosu vibrací, hodnocení možných změn puklinových systémů ani posouzení dopadů na stabilitu hydrogeologických poměrů. Dokumentace je proto v této části nepřezkoumatelná a neumožňuje objektivně posoudit možné dopady provozu větrných elektráren na hydrogeologickou stabilitu území. Návrh řešení: Požadujeme doplnění geologického a hydrogeologického posouzení vibrací a mechanického zatížení území, analýzy přenosu seismických vibrací horninovým prostředím, vyhodnocení dopadů na puklinové zvodně a individuální studny a doplnění odborného hodnocení dlouhodobé hydrogeologické stability území. Pokud nebude možné uvedené nedostatky objektivně a přezkoumatelně odstranit, Požadujeme vypuštění akcelerační oblasti AOV49 – Křeč a souvisejícího územního opatření z návrhu Změny č. 2 Územního rozvojového plánu ČR. **Připomínka č. 16: Riziko kontaminace podzemních vod a havárií technických kapalin**	

Poř. č.	Připomínkové místo	Číslo jednací	Článek	AO	Připomínka	Vyhodnocení
					Návrh AOV49 – Křeč je v rozporu s požadavkem prevence rizik znečištění vod podle zákona č. 254/2001 Sb., vodní zákon, neboť dokumentace SEA nehodnotí rizika kontaminace podzemních vod v případě havárií větrných elektráren nebo úniků provozních kapalin. Dokumentace SEA neobsahuje analýzu havarijních scénářů, posouzení rizik úniku technických kapalin ani hodnocení možných dopadů na individuální zdroje pitné vody. Studie Jain (2023) potvrzuje, že v oblastech s mělkou podzemní vodou a puklinovým podložím existuje zvýšené riziko rychlého transportu kontaminace směrem k individuálním studnám a lokálním zdrojům pitné vody. Dokumentace SEA současně neobsahuje žádné posouzení rozsahu možného zasažení podzemních vod ani vyhodnocení havarijních scénářů v podmínkách puklinových horninových systémů. V této části je proto dokumentace nepřezkoumatelná a neumožňuje objektivně vyhodnotit možné dopady návrhu na kvalitu podzemních vod a bezpečnost lokálních zdrojů pitné vody. Návrh řešení: Požadujeme doplnění analýzy havarijních scénářů, posouzení rizik úniku provozních kapalin, vyhodnocení možných dopadů na individuální studny a podzemní vody, doplnění odborného hydrogeologického posouzení transportu kontaminace v puklinových horninových systémech a zpracování preventivních opatření pro ochranu vodních zdrojů. Pokud nebude možné uvedené nedostatky objektivně a přezkoumatelně odstranit, Požadujeme vypuštění akcelerační oblasti AOV49 – Křeč a souvisejícího územního opatření z návrhu Změny č. 2 Územního rozvojového plánu ČR. **Připomínka č. 17: Retenční schopnost krajiny, infiltrace a kumulativní hydrologické dopady** Dokumentace SEA neobsahuje komplexní posouzení dopadů akcelerační oblasti na retenční schopnost krajiny, infiltrační procesy a hydrologickou stabilitu území při extrémních srážkách. Návrh je proto v rozporu s požadavkem řádného vyhodnocení vlivů na vodní režim krajiny a adaptaci území na klimatickou změnu. Studie Emenhiser (2020) potvrzuje, že zhutnění půdy způsobené stavební technikou významně snižuje infiltrační schopnost krajiny a zvyšuje povrchový odtok vody. Studie USDA (2015) dále potvrzuje, že liniové stavby a lesní komunikace urychlují odvod vody z území, zvyšují erozi a narušují přirozené zasakování srážek. Výzkum Haddad et al. (2015) současně prokazuje, že fragmentace lesních porostů vede ke změnám evapotranspirace, vysychání půdy a oslabení retenční funkce krajiny. Studie Alfieri (2016) potvrzuje, že technicky pozměněná krajina vykazuje rychlejší hydrologickou odezvu a vyšší riziko povodní během extrémních srážek. Výzkum Wasko et al. (2021) současně potvrzuje narůstající intenzitu extrémních srážkových událostí a zvýšené hydrologické zatížení krajiny. Odborné studie současně potvrzují, že fragmentace krajiny a technické zásahy zvyšují hydrologickou odezvu území a riziko povodní během extrémních srážkových událostí. Dokumentace SEA však neobsahuje kumulativní hydrologické hodnocení celé akcelerační oblasti, posouzení změn infiltrace, hodnocení retenční schopnosti krajiny ani vyhodnocení dopadů klimatické změny na hydrologickou stabilitu území. Dokumentace je proto v této části nepřezkoumatelná a neumožňuje objektivně posoudit dopady návrhu na vodní režim krajiny a doplňování podzemních vod.	

Poř. č.	Připomínkové místo	Číslo jednací	Článek	AO	Připomínka	Vyhodnocení
					Návrh řešení: Požadujeme doplnění komplexního hydrologického hodnocení celé akcelerační oblasti, posouzení retenční schopnosti krajiny, vyhodnocení infiltračních procesů a změn povrchového odtoku, analýzy kumulativních hydrologických dopadů, posouzení vlivů extrémních srážek a klimatické změny a doplnění návrhu opatření k ochraně vodního režimu území. Pokud nebude možné uvedené nedostatky objektivně a přezkoumatelně odstranit, Požadujeme vypuštění akcelerační oblasti AOV49 – Křeč a souvisejícího územního opatření z návrhu Změny č. 2 Územního rozvojového plánu ČR. **D) Rozpor s ochranou zemědělského půdního fondu (ZPF)** **Připomínka č. 18: Nedostatečné vyhodnocení záborů pozemků zemědělského půdního fondu (ZPF)** V podkladech k akcelerační oblasti AOV49 – Křeč, zejména ve Vyhodnocení vlivů na udržitelný rozvoj území (SEA) a v územním opatření, není vymezení akcelerační oblasti dostatečně odůvodněno z hlediska ochrany zemědělského půdního fondu. Dokumentace SEA uvádí, že v území jsou zastoupeny půdy všech pěti tříd ochrany a že největší podíl záboru připadá na půdy I. třídy ochrany. Současně však konstatuje, že s ohledem na „velmi nízký rozsah záborů ve vyšší třídě ochrany“ není problematika dále řešena. Takový závěr je nedostatečný a nepřezkoumatelný, neboť právě půdy I. a II. třídy ochrany představují nejcennější zemědělskou půdu požívající nejvyšší zákonnou ochranu. Akcelerační oblast má rozlohu přibližně 8,4 km², přičemž zemědělský půdní fond tvoří přibližně 78,61 % území. Odhadovaný zábor půdy činí 4,61 ha, z toho 2,45 ha připadá na půdy I. třídy ochrany, 0,27 ha na půdy II. třídy ochrany, 0,96 ha na půdy III. třídy ochrany, 0,39 ha na půdy IV. třídy ochrany a 0,53 ha na půdy V. třídy ochrany. Přesto SEA hodnotí vliv pouze jako „mírně negativní“ a bez dalšího jej uzavírá bodovým hodnocením -1. Dokumentace současně neobsahuje konkrétní odůvodnění, proč je nezbytné využít právě půdy nejvyšší bonity, ani neprokazuje, že byly vyhodnoceny méně konfliktní varianty umístění záměrů, například využití brownfieldů nebo jiných antropogenně narušených území. Chybí tak prokazatelné vyhodnocení variant a proporcionality zásahu do ZPF. SEA dále bagatelizuje dopady tvrzením, že „uplatnění AO nebude mít vliv na ekologické funkce půdy“, ačkoliv samotná dokumentace současně připouští trvalé zábory půdy pro větrné elektrárny, komunikace, rozvodny, manipulační plochy, bateriová úložiště a další doprovodnou infrastrukturu. Tyto zásahy přitom vedou k utužení půdy, změně vodního režimu, narušení půdní struktury a omezení produkčních i ekologických funkcí půdy. Územní opatření pouze obecně stanoví, že nesmí dojít k poškození protierozních opatření a funkčních meliorací, avšak dokumentace neobsahuje konkrétní identifikaci melioračních systémů ani jejich technického stavu. Není proto zřejmé, jak bude ochrana těchto systémů reálně zajištěna. Nelze tak vyloučit jejich poškození, narušení odtokových poměrů ani následné zhoršení retenční schopnosti území. Dokumentace současně připouští, že zábory půdy pro větrné elektrárny a doprovodnou infrastrukturu budou z hlediska bezpečnosti považovány za trvalé. SEA však nehodnotí nevratnost těchto zásahů ani dlouhodobou ztrátu produkčních funkcí půdy. Vzhledem k charakteru území jako leso-zemědělské krajiny a absenci odpovídající dopravní infrastruktury lze současně očekávat potřebu budování nových přístupových komunikací, rozsáhlých terénních úprav a	

Poř. č.	Připomínkové místo	Číslo jednací	Článek	AO	Připomínka	Vyhodnocení
					dalších zásahů do krajiny, které mohou vést k dalším záborům půdy a fragmentaci zemědělsky využívaného území. Tyto dopady však nejsou v dokumentaci dostatečně vyhodnoceny. Dokumentace SEA současně neprokazuje, že byly systematicky preferovány varianty s nižšími dopady na půdu a zemědělský půdní fond. Neobsahuje objektivní porovnání alternativních méně konfliktních variant, nehodnotí možnosti využití již antropogenně zatížených území a neprokazuje, že zásahy do půdního fondu byly minimalizovány na nezbytný rozsah. Strategie Evropské unie EU Soil Strategy for 2030 (2021) přitom potvrzuje, že půda představuje nenahraditelný přírodní zdroj zásadního významu pro potravinovou bezpečnost, biodiverzitu, retenční schopnost krajiny a klimatickou stabilitu. Dokumentace SEA však neprokazuje, že ochrana půdy byla při výběru lokalit skutečně prioritou. Strategie EU současně zdůrazňuje význam ochrany půdy pro dlouhodobou potravinovou bezpečnost a odolnost krajiny vůči klimatické změně. Závěr SEA, podle něhož je vliv na zemědělský půdní fond pouze mírně negativní, proto neodpovídá skutečnému významu dotčených půd ani požadavkům na ochranu zemědělského půdního fondu. Takový postup je v rozporu zejména se zákonem č. 334/1992 Sb., o ochraně zemědělského půdního fondu, který ukládá povinnost chránit zemědělskou půdu, zejména půdy nejvyšších tříd ochrany, a odůvodňovat zásahy do nich pouze ve veřejném zájmu a v nezbytném rozsahu. Podle § 4 zákona č. 334/1992 Sb. je nutné při územně plánovací činnosti přednostně chránit zemědělskou půdu I. a II. třídy ochrany a odnímat ji pouze v nezbytných případech veřejného zájmu, pokud neexistuje jiné vhodné řešení. Současně je návrh v rozporu se směrnicí Evropského parlamentu a Rady 2001/42/ES, která požaduje hodnocení rozumných alternativ řešení a dostatečné vyhodnocení vlivů na půdu a krajinu. Dokumentace SEA je proto v této části nepřezkoumatelná. Návrh řešení: Požadujeme doplnění dokumentace o podrobné, objektivní a přezkoumatelné vyhodnocení dopadů akcelerační oblasti AOV49 – Křeč na zemědělský půdní fond, zejména na půdy I. a II. třídy ochrany, včetně konkrétního zdůvodnění nezbytnosti jejich záboru. Současně požadujeme doplnění transparentního variantního posouzení, které prokáže, zda byly vyhodnoceny méně konfliktní lokality, zejména brownfieldy a jiná antropogenně narušená území, a objektivně prokáže minimalizaci záborů zemědělského půdního fondu. Dokumentace musí rovněž obsahovat podrobné vyhodnocení skutečných a kumulativních záborů půdy, včetně doprovodné infrastruktury, manipulačních ploch, přístupových komunikací a technického zázemí. Požadujeme také doplnění konkrétní identifikace meliorační systémů a protierozních opatření v území a vyhodnocení rizik jejich poškození. Dokumentace musí dále přezkoumatelným způsobem vyhodnotit dopady na ekologické funkce půdy, vodní režim a retenční schopnost krajiny a stanovit konkrétní opatření k minimalizaci zásahů do zemědělského půdního fondu, zejména do půd nejvyšších tříd ochrany. Pokud nebude možné uvedené nedostatky objektivně a přezkoumatelně odstranit, Požadujeme vypuštění akcelerační oblasti AOV49 – Křeč a souvisejícího územního opatření z návrhu Změny č. 2 Územního rozvojového plánu ČR. **Připomínka č. 19: Riziko zhutnění půdy a poškození melioračních systémů**	

Poř. č.	Připomínkové místo	Číslo jednací	Článek	AO	Připomínka	Vyhodnocení
					Dokumentace SEA neobsahuje dostatečné posouzení rizik zhutnění půdy způsobeného stavební technikou, budováním přístupových komunikací, manipulačních ploch a provozem těžké mechanizace související s výstavbou a provozem větrných elektráren. SEA současně dostatečně neposuzuje dopady technických zásahů na půdní strukturu, půdní pórovitost a infiltrační schopnost půdy. Dokumentace nehodnotí dlouhodobé změny fyzikálních vlastností půdy ani jejich dopady na zemědělské využití území. Dokumentace sice uvádí, že budou zachována funkční meliorační zařízení a že nesmí dojít k poškození protierozních opatření, neobsahuje však konkrétní identifikaci melioračních systémů, jejich technického stavu ani způsob jejich ochrany během výstavby a provozu větrných elektráren. Není proto zřejmé, jak bude v praxi zabráněno poškození drenážních systémů a narušení odvodnění zemědělských pozemků. Riziko poškození meliorací je přitom zvýšené zejména vzhledem k předpokládanému využití těžké stavební techniky, rozsáhlým zemním pracím, budování komunikací a hlubinným základům větrných elektráren. Poškození meliračních systémů může vést ke zhoršení infiltrační schopnosti půdy, lokálnímu zamokření pozemků a omezení produkční schopnosti zemědělské půdy. Studie EMENHISER (2020) potvrzuje, že zhutnění půdy způsobené výstavbou větrných elektráren významně mění fyzikální vlastnosti půdy a snižuje její infiltrační schopnost. Dokumentace SEA však tyto dlouhodobé změny půdních vlastností nehodnotí a neobsahuje ani posouzení možných dopadů poškození meliračních systémů na funkčnost zemědělské půdy. Dokumentace je proto v této části nepřezkoumatelná a neumožňuje objektivně posoudit skutečné dopady návrhu na půdní strukturu, infiltrační schopnost půdy a funkčnost meliračních systémů. Takový postup je v rozporu s principem ochrany půdy a prevence degradace krajiny. Současně je návrh v rozporu se zákonem č. 334/1992 Sb., o ochraně zemědělského půdního fondu, který ukládá povinnost chránit půdu a její produkční i ekologické funkce. Dokumentace SEA je proto v této části nepřezkoumatelná. Návrh řešení: Požadujeme doplnění podrobného posouzení rizik zhutnění půdy, vyhodnocení změn půdní struktury a infiltrační schopnosti půdy a posouzení dopadů těchto změn na zemědělské využití území. Současně požadujeme doplnění konkrétní identifikace meliračních systémů v území, vyhodnocení rizik jejich poškození a stanovení jednoznačných technických opatření k jejich ochraně během výstavby i provozu větrných elektráren. Dokumentace musí dále obsahovat vyhodnocení dopadů možného narušení meliorací na funkčnost zemědělské půdy a hospodaření v území. Pokud nebude možné uvedené nedostatky objektivně a přezkoumatelně odstranit, Požadujeme vypuštění akcelerační oblasti AOV49 – Křeč a souvisejícího územního opatření z návrhu Změny č. 2 Územního rozvojového plánu ČR. **Připomínka č. 20: Neproveditelnost a nepřezkoumatelnost podmínky vypínání větrných elektráren při zemědělských pracích** Dokument „Opatření obecné povahy pro akcelerační oblast AOV49 – Křeč “ v části 3.2 písm. a) stanoví povinnost vypínání větrných elektráren ve dnech orby a sklizně a po pět následujících kalendářních dnů na pozemcích do vzdálenosti 1000 metrů od stožáru větrné elektrárny. Odůvodnění opatření současně uvádí, že důvodem této podmínky je ochrana zvláště chráněných druhů ptáků, zejména motáka pilicha a křepelky polní, u nichž zemědělské práce zvyšují riziko střetů s větrnými elektrárnami.	

Poř. č.	Připomínkové místo	Číslo jednací	Článek	AO	Připomínka	Vyhodnocení
					Takto formulovaná podmínka je však prakticky nevymahatelná, neurčitá a nepřezkoumatelná. Dokument nestanoví, kdo bude provozovateli oznamovat termíny zemědělských prací, jak bude vedena evidence těchto prací ani kdo bude kontrolovat, zda byla elektrárna skutečně vypnuta. Současně není jasně vymezeno, co přesně se považuje za „orbu“ a „sklizeň“ a zda se opatření vztahuje také na podmítku, sečení, mulčování, kultivaci, předseťovou přípravu nebo další běžné zemědělské zásahy. Dokument rovněž neobsahuje mechanismus určování vzdálenosti 1000 metrů ani řešení situací, kdy v území hospodaří více různých zemědělců. Odborné agronomické podklady Výzkumného ústavu zemědělské techniky (2014) potvrzují, že zemědělské práce na orné půdě probíhají opakovaně během celého roku a zahrnují široké spektrum mechanizovaných zásahů, nikoli pouze samotnou orbu a sklizeň. Metodika současně uvádí, že vícenásobné přejezdy při zpracování půdy, zakládání, ošetřování a sklizni plodin mohou postihnout až 100 % celkové plochy povrchu pole a probíhají operativně podle počasí a aktuálních agrotechnických podmínek. Doslovné uplatnění této podmínky by proto mohlo znamenat opakované a dlouhodobé odstávky větrných elektráren během významné části roku, přičemž dokumentace nijak nedokládá, že jsou takové odstávky technicky, organizačně ani ekonomicky realizovatelné v podmínkách běžně obhospodařované krajiny. Současně tato podmínka sama potvrzuje existenci významného rizika mortality ptáků při zemědělských pracích v okolí větrných elektráren. Dokument tím nepřímo potvrzuje, že lokalita je z hlediska ochrany avifauny konfliktní a že riziko střetů ptáků s rotory je natolik významné, že vyžaduje opakované provozní odstávky. Návrh je proto v rozporu s požadavkem určitelnosti, srozumitelnosti a přezkoumatelnosti opatření obecné povahy podle správního řádu, protože podmínky stanovené správním aktem musí být jednoznačné, objektivně ověřitelné a vykonatelné. Dokumentace je proto v této části nepřezkoumatelná a neprokazuje reálnou proveditelnost ani kontrolovatelnost navrženého opatření. Návrh řešení: Požadujeme doplnění detailního a jednoznačně kontrolovatelného mechanismu evidence, oznamování a kontroly zemědělských prací, přesné vymezení všech typů zemědělských zásahů, kterých se podmínka týká, doložení technické, organizační a ekonomické realizovatelnosti opakovaných odstávek větrných elektráren a doplnění odborného vyhodnocení skutečných rizik mortality ptáků při běžném zemědělském hospodaření. Současně požadujeme vyřazení zemědělsky využívaných pozemků z akcelerační oblasti AOV49 – Křeč. Pokud nebude možné uvedené nedostatky objektivně a přezkoumatelně odstranit, Požadujeme vypuštění akcelerační oblasti AOV49 – Křeč a souvisejícího územního opatření z návrhu Změny č. 2 Územního rozvojového plánu ČR. **Připomínka č. 21: Nevratnost záborů zemědělského půdního fondu a absence rekultivační strategie** Dokumentace SEA ani související územní opatření neobsahují dostatečné a přezkoumatelné řešení dlouhodobých a nevratných dopadů výstavby větrných elektráren na zemědělský půdní fond a půdní prostředí. Dokumentace sice uvádí, že zábor půdy je vyhodnocován jako dočasný a že „po 30 letech je stanovena rekultivace“, neobsahuje však žádné konkrétní technické řešení odstranění staveb ani obnovy půdy po ukončení životnosti větrných elektráren. SEA ani územní opatření neuvádějí, v jakém rozsahu budou odstraňovány hlubinné betonové základy větrných elektráren, zda budou odstraněny podzemní kabelové trasy, jak bude řešena sanace zhutněných	

Poř. č.	Připomínkové místo	Číslo jednací	Článek	AO	Připomínka	Vyhodnocení
					přístupových komunikací a manipulačních ploch, jakým způsobem bude obnovena původní půdní struktura, ani zda bude možné obnovit původní produkční a ekologické funkce půdy. Dokumentace současně připouští rozsáhlé technické zásahy do území, včetně budování komunikací, manipulačních ploch, skladovacích areálů, technické infrastruktury a hlubinných základů větrných elektráren. Územní opatření výslovně připouští realizaci zařízení pro skladování energie, rozsáhlých technických ploch a terénních úprav v okolí větrných elektráren. Současně dokumentace předpokládá rozsáhlé budování dopravní infrastruktury, kdy odhad potřebných komunikací činí přibližně 1000 metrů komunikací na každý 1 km² akcelerační oblasti při předpokládané šířce komunikací přibližně 7 metrů. Dokumentace přitom sama uvádí, že tyto zásahy zahrnují nejen obslužné komunikace, ale také zpevněná prostranství, technické plochy a zařízení pro skladování energie. Přesto dokumentace neobsahuje žádné objektivní posouzení, zda bude po několika desetiletích provozu vůbec možné obnovit původní charakter zemědělské půdy a krajiny. Chybí vyhodnocení dlouhodobé degradace půdního profilu, změn půdní struktury, zhutnění podloží, možného narušení drenážních a melioračních systémů i dopadů ponechání podzemních konstrukcí v území. Dokumentace rovněž neobsahuje žádné finanční ani technické garance odstranění staveb po ukončení jejich životnosti. Není proto zřejmé, kdo a jakým způsobem zajistí odstranění rozsáhlých betonových konstrukcí, kabeláží, komunikací a technické infrastruktury ani jak bude zajištěna skutečná rekultivace území. Návrh AOV49 – Křeč vychází z předpokladu, že část zásahů do zemědělského půdního fondu bude po ukončení provozu větrných elektráren odstraněna a dotčené pozemky budou uvedeny do původního stavu. Tento předpoklad však není jednoznačně podložen a neodpovídá odbornému stanovisku příslušného orgánu ochrany zemědělského půdního fondu. Krajský úřad Kraje Vysočina (2026) ve svém stanovisku upozorňuje, že základové konstrukce větrných elektráren představují dlouhodobý zásah do půdního prostředí, jehož důsledky přetrvávají i po ukončení provozu stavby. Ve stanovisku se uvádí: „Tyto konstrukce dlouhodobě omezují přirozené půdní funkce, zejména vodní režim, infiltrační schopnost, biologickou aktivitu půdy a možnost jejího plnohodnotného zemědělského využití.“ Krajský úřad dále konstatuje: „Z uvedených důvodů nelze dotčení půdy v místech základů větrných elektráren považovat za plně dočasné ani po formálním ukončení užívání stavby.“ Podle stanoviska Krajského úřadu Kraje Vysočina (2026) proto nelze zásahy způsobené rozsáhlými železobetonovými základy větrných elektráren hodnotit jako běžné dočasné omezení využití půdy. Naopak se jedná o zásahy, které mohou dlouhodobě ovlivnit fyzikální, chemické i biologické vlastnosti půdy a snížit její schopnost plnit produkční, vodohospodářské a ekologické funkce. Krajský úřad Kraje Vysočina (2026) proto uzavírá: „Takové zásahy je proto nutné hodnotit jako trvalou zátěž zemědělského půdního fondu, která přetrvává i po odstranění záměru.“ Tento závěr zpochybňuje předpoklad, že dopady navržené akcelerační oblasti na zemědělský půdní fond jsou pouze dočasné a plně reverzibilní. Při posuzování vlivů AOV49 – Křeč je proto nutné vycházet nejen z rozsahu přímých záborů, ale také z dlouhodobých změn půdních vlastností a ztráty schopnosti dotčených půd plnit své přirozené funkce. Deklarovaná „dočasnost“ záborů proto není objektivně doložena a z dokumentace naopak vyplývá vysoké riziko dlouhodobých až nevratných zásahů do zemědělského půdního fondu. Takový postup je v rozporu se zákonem č. 334/1992 Sb., o ochraně zemědělského půdního fondu, který ukládá povinnost chránit půdu jako základní přírodní bohatství a minimalizovat zásahy do jejích produkčních a ekologických funkcí.	

Poř. č.	Připomínkové místo	Číslo jednací	Článek	AO	Připomínka	Vyhodnocení
					Současně je návrh v rozporu s principem prevence environmentálních škod, principem udržitelného rozvoje a se směrnicí Evropského parlamentu a Rady 2001/42/ES, protože dokumentace neobsahuje dostatečné vyhodnocení dlouhodobých a nevratných dopadů návrhu na půdu a krajinu. Dokumentace SEA je proto v této části nepřezkoumatelná. Návrh řešení: Požadujeme doplnění podrobné a technicky konkrétní rekultivační strategie pro případ ukončení provozu větrných elektráren, včetně jednoznačného stanovení rozsahu odstranění hlubinných betonových základů, podzemních kabelových tras, komunikací, manipulačních ploch a další technické infrastruktury. Současně požadujeme doplnění odborného posouzení, zda je po ukončení provozu větrných elektráren reálně možné obnovit původní produkční, ekologické a hydrologické funkce zemědělské půdy a krajiny. Dokumentace musí dále obsahovat konkrétní technické parametry rekultivace, vyhodnocení dlouhodobých dopadů ponechání podzemních konstrukcí v území a finanční garance zajišťující odstranění staveb a obnovu území po skončení životnosti záměru. Pokud nebude možné uvedené nedostatky objektivně a přezkoumatelně odstranit, Požadujeme vypuštění akcelerační oblasti AOV49 – Křeč a souvisejícího územního opatření z návrhu Změny č. 2 Územního rozvojového plánu ČR. **Připomínka č. 22: Nedostatečné vyhodnocení kumulativních záborů zemědělského půdního fondu a degradace půdy v širším území** Dokumentace SEA neobsahuje dostatečné vyhodnocení kumulativních dopadů více navržených akceleračních oblastí na zemědělský půdní fond, krajinu a dlouhodobou kvalitu půdy v širším území. V bezprostředním okolí akcelerační oblasti AOV49 – Křeč jsou současně navrhovány další akcelerační oblasti AOV47 – Bukovec, AOV48 – Chrbonín a AOV50 – Obrataň. Tyto akcelerační oblasti představují společně rozsáhlý soubor větrných elektráren v leso-zemědělské krajině o celkové rozloze přibližně 3 152 ha s předpokládaným umístěním až 88 věží větrných elektráren a celkovým instalovaným výkonem přibližně 308 MW. Celkový předpokládaný zábor zemědělského půdního fondu u akceleračních oblastí AOV47 až AOV50 činí přibližně 13,29 ha. Významná část těchto záborů přitom připadá na půdy I. a II. třídy ochrany. U AOV47 činí zábor ZPF 3,98 ha, u AOV48 činí 1,81 ha, u AOV49 činí 4,61 ha a u AOV50 činí 2,89 ha. Dokumentace SEA však tyto kumulativní zábory a jejich společný dopad na zemědělský půdní fond vůbec nevyhodnocuje. Posuzování jednotlivých akceleračních oblastí odděleně neodpovídá skutečnému rozsahu zásahu do krajiny ani požadavkům na hodnocení kumulativních a synergických vlivů. SEA současně neobsahuje regionální hodnocení kumulativní degradace půdy způsobené souběhem více technických zásahů, koncentrací infrastruktury a dlouhodobou fragmentací krajiny. Nedostatečně jsou vyhodnoceny také dopady budování přístupových komunikací, manipulačních ploch, kabelových tras, rozvoden, bateriových úložišť a rozsáhlých základových konstrukcí. Dokumentace dále nehodnotí dlouhodobé dopady utužení půdy, změn odtokových poměrů, omezení retenční schopnosti krajiny ani postupnou ztrátu ekologických funkcí půdy a dlouhodobou udržitelnost hospodaření v území. Strategie Evropské unie EU Soil Strategy for 2030 (2021) přitom upozorňuje, že degradace půdy, její fragmentace a trvalé zábory představují významné dlouhodobé environmentální riziko a že ochrana půdy	

Poř. č.	Připomínkové místo	Číslo jednací	Článek	AO	Připomínka	Vyhodnocení
					je zásadní součástí ochrany biodiverzity, krajiny a klimatické stability. Současné odborné studie zároveň potvrzují, že fragmentace krajiny a technické zásahy mohou dlouhodobě oslabovat retenční schopnost půdy, stabilitu ekosystémů i odolnost krajiny vůči klimatické změně. Dokumentace SEA však dlouhodobé a kumulativní dopady více akceleračních oblastí na půdu a krajinu hodnotí pouze obecně a bez konkrétních dat, čímž neumožňuje objektivní posouzení skutečného rozsahu zásahů do zemědělského půdního fondu. Takový postup je v rozporu se zákonem č. 334/1992 Sb., o ochraně zemědělského půdního fondu, který ukládá povinnost chránit půdu jako základní přírodní bohatství. Současně je návrh v rozporu s principem udržitelného rozvoje území a se směrnicí Evropského parlamentu a Rady 2001/42/ES, protože neobsahuje dostatečné vyhodnocení dlouhodobých, kumulativních a synergických vlivů na půdu a krajinu. Dokumentace SEA je proto v této části nepřezkoumatelná. Návrh řešení: Požadujeme doplnění komplexního regionálního vyhodnocení kumulativních dopadů akceleračních oblastí AOV47 – Bukovec, AOV48 – Chrbonín, AOV49 – Křeč a AOV50 – Obrataň na zemědělský půdní fond, krajinu a dlouhodobou kvalitu půdy. Současně požadujeme doplnění vyhodnocení kumulativních dopadů doprovodné infrastruktury, zejména komunikací, manipulačních ploch, kabelových tras, rozvoden a bateriových úložišť, na půdní strukturu, vodní režim, retenční schopnost krajiny, ekologické funkce půdy a fragmentaci zemědělských ploch. Dále Požadujeme doplnění scénářového hodnocení dlouhodobé degradace krajiny a vyhodnocení dopadů na dlouhodobou udržitelnost hospodaření v území. Pokud nebude možné uvedené nedostatky objektivně a přezkoumatelně odstranit, Požadujeme vypuštění akcelerační oblasti AOV49 – Křeč a souvisejícího územního opatření z návrhu Změny č. 2 Územního rozvojového plánu ČR. **Připomínka č. 23: Degradace zemědělské půdy** Navržené vymezení akcelerační oblasti AOV49 – Křeč představuje významný zásah do půdního a hydrologického systému krajiny a je v rozporu s cíli ochrany půdy, retenční schopnosti území a klimatické odolnosti formulovanými ve strategii European Commission EU Soil Strategy for 2030 (2021). Strategie požaduje prevenci degradace půdy, omezení záborů kvalitní zemědělské půdy, ochranu půdních funkcí a zachování schopnosti krajiny zadržovat vodu a zmírňovat dopady klimatické změny. Dokumentace SEA hodnotí vliv na zemědělský půdní fond jako akceptovatelný, avšak nehodnotí dlouhodobé dopady výstavby větrných elektráren na půdní strukturu, infiltrační schopnost půdy, retenční funkci krajiny ani produkční schopnost zemědělských pozemků. Studie Li et al. (2024) potvrzuje, že výstavba větrných elektráren vede k poklesu organického uhlíku, dusíku, fosforu a draslíku v půdě a současně způsobuje zhutnění půdy, narušení půdní struktury a snížení infiltrační schopnosti krajiny. Studie Emenhiser (2020) dále potvrzuje, že těžká stavební technika vytváří výrazně zhutněné zóny v okolí turbín a přístupových komunikací, přičemž negativní dopady na půdní strukturu a výnosy zemědělských kultur mohou přetrvávat řadu let po dokončení výstavby. Výzkum K. Xu et al. (2025) současně upozorňuje, že výstavba větrných parků vede k trvalému záboru půdy, odstraňování vegetace a narušení retenční schopnosti krajiny, přičemž doporučuje preferovat méně kvalitní nebo již degradované plochy před využíváním nejkvalitnějších zemědělských půd. Studie	

Poř. č.	Připomínkové místo	Číslo jednací	Článek	AO	Připomínka	Vyhodnocení
					současně upozorňuje, že výstavba větrných parků vede k trvalému záboru půdy, odstraňování vegetace a narušení retenční schopnosti krajiny. SEA však tyto dlouhodobé dopady na kvalitu půdy, retenční schopnost krajiny a produkční funkci zemědělského půdního fondu vůbec nehodnotí. Dokumentace je proto v této části nepřezkoumatelná a neumožňuje objektivně posoudit skutečné dopady návrhu na zemědělskou půdu, hydrologickou stabilitu území a klimatickou resilienci krajiny. Návrh řešení: Požadujeme doplnění detailního hodnocení dlouhodobých dopadů na zemědělský půdní fond, infiltrační schopnost půdy, retenční funkce krajiny, produkční schopnost zemědělských pozemků a klimatickou resilienci území, včetně vyhodnocení zhutnění půdy, eroze, ztráty organické hmoty a dlouhodobé degradace půdních funkcí. Pokud nebude možné uvedené nedostatky objektivně a přezkoumatelně odstranit, Požadujeme vypuštění akcelerační oblasti AOV49 – Křeč a souvisejícího územního opatření z návrhu Změny č. 2 Územního rozvojového plánu ČR. **Připomínka č. 24: Změny mikroklimatu a vysušování zemědělské krajiny** Dokumentace SEA vůbec nehodnotí mikroklimatické dopady větrných elektráren na zemědělskou krajinu, přestože současné odborné výzkumy potvrzují jejich vliv na teplotní režim, proudění vzduchu, půdní vlhkost a evapotranspiraci. Návrh AOV49 – Křeč je proto v rozporu s cíli strategie European Commission EU Strategy on Adaptation to Climate Change (2021), která zdůrazňuje nutnost zvyšování odolnosti krajiny vůči suchu, ochrany retenční schopnosti území a prevence dalších zásahů zvyšujících klimatickou zranitelnost krajiny. Studie Wang et al. (2023), založená na satelitních datech a dlouhodobém monitoringu, prokazuje statisticky významné vysušování povrchových vrstev půdy v blízkosti větrných elektráren, zejména během letního období a v oblastech citlivých na sucho. Studie Zhou et al. (2012) současně prokázala změny přízemního mikroklimatu a zvýšení nočních teplot v okolí rozsáhlých větrných parků v důsledku turbulentního míchání atmosféry. Přehledová studie Ze et al. (2024) potvrzuje, že turbulence vytvářená rotory může měnit proudění vzduchu, distribuci vlhkosti, evapotranspiraci a hydrologické procesy v krajině. Studie Liu et al. (2022) dále upozorňuje, že změny mikroklimatu vyvolané větrnými farmami mohou ovlivňovat vegetační sezónu, vodní bilanci krajiny a spotřebu vody vegetací, což může přispívat k vysušování půdy. Dokumentace SEA však tyto mikroklimatické dopady vůbec nevyhodnocuje, přestože mohou významně ovlivnit půdní vlhkost, retenční schopnost krajiny a stabilitu zemědělské produkce. Dokumentace je proto v této části nepřezkoumatelná a neumožňuje objektivně posoudit možné dopady návrhu na mikroklima krajiny, půdní vlhkost a hydrologickou stabilitu území. Návrh řešení: Požadujeme doplnění mikroklimatického hodnocení vlivů větrných elektráren, posouzení změn proudění vzduchu, evapotranspirace a půdní vlhkosti, vyhodnocení rizik vysušování zemědělské krajiny a doplnění hodnocení dopadů na retenční schopnost území, klimatickou odolnost krajiny a stabilitu zemědělské produkce.	

Poř. č.	Připomínkové místo	Číslo jednací	Článek	AO	Připomínka	Vyhodnocení
					Pokud nebude možné uvedené nedostatky objektivně a přezkoumatelně odstranit, Požadujeme vypuštění akcelerační oblasti AOV49 – Křeč a souvisejícího územního opatření z návrhu Změny č. 2 Územního rozvojového plánu ČR. **Připomínka č. 25: Dopady na vegetaci, produktivitu půdy a vodní režim krajiny** Dokumentace SEA nehodnotí dlouhodobé dopady větrných elektráren na vegetační produktivitu, vodní režim krajiny a ekologickou stabilitu zemědělských ploch. Návrh AOV49 – Křeč je proto v rozporu s cíli nařízení European Parliament Nature Restoration Regulation (2024), které zdůrazňuje nutnost obnovy degradovaných ekosystémů, ochrany funkcí půdy a vegetace a zvyšování ekologické stability krajiny. Studie Liu et al. (2024) potvrzuje, že větrné farmy vedou ke zvýšení povrchové teploty a ke snížení čisté primární produkce vegetace (NPP), přičemž nejvýraznější dopady byly zaznamenány v oblastech s kvalitní půdou a intenzivním vegetačním krytem. Přehledová studie Armstrong et al. (2014) současně upozorňuje, že změny turbulence, půdní vlhkosti a mikroklimatu mohou ovlivňovat aktivitu půdních mikroorganismů, urychlovat mineralizaci organické hmoty a narušovat koloběh uhlíku mezi půdou, vegetací a atmosférou. Studie Su et al. (2025) dále potvrzuje, že větrné farmy mohou ovlivňovat uhlíkové a vodní toky v krajině, evapotranspiraci i vegetační dynamiku, a to prostřednictvím změn mikroklimatu a půdní vlhkosti. Dokumentace SEA však tyto dlouhodobé ekologické a mikroklimatické dopady na zemědělskou krajinu vůbec neposuzuje, přestože mohou vést ke kumulativní degradaci krajinných funkcí a ke snížení ekologické stability území. Dokumentace je proto v této části nepřezkoumatelná a neumožňuje objektivně posoudit možné dopady návrhu na vegetaci, vodní režim krajiny a ekologickou stabilitu zemědělského území. Návrh řešení: Požadujeme doplnění hodnocení dlouhodobých dopadů na vegetační produktivitu, vodní režim krajiny, uhlíkové a vodní toky, půdní mikroorganismy a ekologickou stabilitu území, včetně vyhodnocení změn mikroklimatu, evapotranspirace a vegetační dynamiky v důsledku provozu větrných elektráren. Pokud nebude možné uvedené nedostatky objektivně a přezkoumatelně odstranit, Požadujeme vypuštění akcelerační oblasti AOV49 – Křeč a souvisejícího územního opatření z návrhu Změny č. 2 Územního rozvojového plánu ČR. **Připomínka č. 26: Eroze, hydrologické změny a destabilizace půdního prostředí** Dokumentace SEA neobsahuje dostatečné vyhodnocení hydrologických, geotechnických a erozních dopadů spojených s budováním přístupových komunikací, manipulačních ploch a rozsáhlých zemních prací souvisejících s výstavbou větrných elektráren. SEA současně nehodnotí změny povrchového odtoku, neposuzuje riziko vodní eroze, neobsahuje analýzu odnosu půdy ani nehodnotí dlouhodobé dopady technických zásahů na stabilitu svahů, vsakování vody a hydrologické procesy v krajině. Dokumentace rovněž neobsahuje regionální erozní model ani objektivní vyhodnocení dlouhodobých erozních dopadů. Návrh je proto v rozporu s požadavky směrnice European Union Water Framework Directive (2000), která požaduje ochranu hydrologických funkcí krajiny, prevenci zhoršování stavu vodních útvarů a omezení zásahů negativně ovlivňujících vsakování vody, odtokové poměry a stabilitu půdního prostředí. Strategický dokument European Commission EU Soil Strategy for 2030 (2021) současně upozorňuje, že zhutňování půdy, eroze a technická fragmentace krajiny představují významné faktory degradace půdy a snižování retenční schopnosti území.	

Poř. č.	Připomínkové místo	Číslo jednací	Článek	AO	Připomínka	Vyhodnocení
					Studie Xia et al. (2025) potvrzuje, že výstavba větrných elektráren a souvisejících komunikací vede k významnému narušení vegetačního krytu, zvýšení eroze půdy a destabilizaci svahových poměrů, přičemž nejvýznamnějším zdrojem degradace jsou právě přístupové komunikace a stavební zásahy v terénu. Studie současně upozorňuje, že v horských a svažitých oblastech dochází po výstavbě větrných parků k výraznému nárůstu erozních procesů. Studie Mier-Valderrama et al. (2024) současně potvrzuje, že rozsáhlé energetické projekty mohou významně měnit odtokové poměry, erozi půdy a sedimentační procesy v krajině, přičemž zdůrazňuje potřebu detailního hodnocení hydrologických dopadů energetických staveb. Studie Wang et al. (2023) dále potvrzuje, že provoz větrných elektráren může významně snižovat půdní vlhkost a zvyšovat vysušování povrchových vrstev půdy, což může dále zvyšovat citlivost krajiny vůči erozi a degradaci půdního prostředí. Dokumentace SEA však neobsahuje regionální geotechnické hodnocení ani posouzení kumulativních hydrologických a erozních dopadů souvisejících s koncentrací energetické infrastruktury v širším území. Dokumentace současně dostatečně nehodnotí erozní a hydrologické dopady spojené s odlesňováním, kácením dřevin a odstraňováním vegetačního krytu v souvislosti s budováním infrastruktury větrných elektráren. Dokumentace je proto v této části nepřezkoumatelná a neumožňuje objektivně posoudit možné dopady návrhu na erozi půdy, stabilitu svahů, hydrologické procesy a stabilitu půdního prostředí. Takový postup je v rozporu s požadavkem ochrany půdy před degradací podle zákona č. 334/1992 Sb., o ochraně zemědělského půdního fondu. Současně je návrh v rozporu s principem prevence environmentálních škod a s požadavky směrnice European Union Water Framework Directive (2000), která ukládá povinnost chránit hydrologické funkce krajiny a předcházet zhoršování stavu vodních útvarů. Návrh řešení: Požadujeme doplnění regionálního geotechnického a hydrologického hodnocení, posouzení erozních procesů, změn povrchového odtoku a stability svahů, analýzy odnosu půdy a vyhodnocení dopadů přístupových komunikací a zemních prací na hydrologické procesy a stabilitu půdního prostředí. Současně požadujeme doplnění regionálního erozního modelu a kumulativního hodnocení hydrologických a erozních dopadů technických zásahů v celé akcelerační oblasti a jejím širším okolí. Pokud nebude možné uvedené nedostatky objektivně a přezkoumatelně odstranit, Požadujeme vypuštění akcelerační oblasti AOV49 – Křeč a souvisejícího územního opatření z návrhu Změny č. 2 Územního rozvojového plánu ČR. **E) Ochrana přírody a biodiverzity** **Připomínka č. 27: Nedostatečné posouzení dopadů na soustavu Natura 2000 a evropsky významné lokality** Dokumentace SEA podceňuje skutečné dopady akcelerační oblasti AOV49 – Křeč na evropsky významné lokality Natura 2000, chráněné druhy netopýrů a širší migrační vazby v krajině. Návrh AOV49 – Křeč je proto v rozporu se směrnicí Rady 92/43/EHS o ochraně přírodních stanovišť, která ukládá povinnost	

Poř. č.	Připomínkové místo	Číslo jednací	Článek	AO	Připomínka	Vyhodnocení
					zabránit významnému narušení evropsky významných lokalit a chráněných druhů i v případech, kdy se samotný záměr nachází mimo hranice chráněného území. SEA dále nehodnotí širší vazby EVL Chýnovská jeskyně (CZ0314634), lokalitu Natura 2000, která představuje významné zimoviště netopýrů. Dokumentace nehodnotí migrační propojení této lokality s okolní lesní a zemědělskou krajinou, přestože netopýři běžně využívají rozsáhlé území mimo vlastní hranice lokalit Natura 2000. Dokumentace SEA současně připouští výskyt citlivých druhů netopýrů v širším území AOV49 – Křeč, zejména netopýra rezavého, netopýra stromového, netopýra parkového a netopýra nejmenšího. Současně sama uvádí, že „lze předpokládat mírně negativní vliv“. Přesto bez odpovídající regionální analýzy dochází k závěru o přijatelnosti návrhu. Dokumentace současně neobsahuje detailní regionální hodnocení migračních vazeb, analýzu populačních souvislostí, model migrační prostupnosti krajiny ani odpovídající kumulativní hodnocení vlivů více akceleračních oblastí. Posouzení významných vlivů na lokality soustavy Natura 2000 musí vycházet z dostatečně spolehlivých biologických podkladů. Krátkodobé průzkumy nemusí zachytit skutečné vazby druhů na území. V podkladech SEA jsou současně uváděny lesní komplexy, mokřady, rybniční soustavy, vodní toky a údolní nivy představující významné migrační a potravní biotopy netopýrů. Dokumentace však nehodnotí vazby těchto krajinných struktur na evropsky významné lokality Natura 2000 ani jejich funkci v rámci regionální migrační konektivity. Stanovisko kraje k AOV49 – Křeč současně upozorňuje na nedostatečně zjištěný skutkový stav v oblasti biologických podkladů a na absenci dostatečně podrobného vyhodnocení kumulativních ekologických dopadů. Současně upozorňuje na potřebu důsledného posouzení vlivů na chráněné druhy a ekologické vazby v území. Metodika European Commission (2020) výslovně upozorňuje, že posuzování větrných elektráren nesmí být omezeno pouze na hranice chráněných území, protože migrující druhy běžně využívají širší krajinné vazby a kumulativní efekty více projektů mohou významně ovlivnit integritu lokalit Natura 2000. Metodika IUCN (Bennun et al., 2024) současně potvrzuje, že kumulativní dopady obnovitelných zdrojů energie představují jeden z hlavních problémů ochrany biodiverzity a že hodnocení musí zahrnovat migrační prostupnost krajiny, populační vazby a souběh více infrastrukturních záměrů. IUCN je celosvětově uznávaná odborná autorita v oblasti ochrany přírody a biodiverzity. Metodika IUCN (Bennun et al., 2024) představuje mezinárodně uznávaný odborný standard pro hodnocení kumulativních dopadů obnovitelných zdrojů energie na biodiverzitu a konkretizuje principy prevence, hierarchie zmírňování dopadů a strategického vyhýbání se lokalitám s vysokým konfliktním potenciálem vůči ochraně přírody. Dokumentace SEA však neobsahuje regionální migrační model, nehodnotí populační souvislosti, neobsahuje scénářové hodnocení kumulativních biologických dopadů ani objektivní hodnocení dlouhodobé ekologické stability území. Dokumentace je proto v této části nepřezkoumatelná a neumožňuje objektivně posoudit skutečné dopady návrhu na soustavu Natura 2000 a chráněné druhy. Podle judikatury Soudního dvora Evropské unie C-127/02 lze souhlas s koncepcí nebo záměrem ovlivňujícím soustavu Natura 2000 vydat pouze tehdy, pokud na základě úplných, přesných a definitivních odborných poznatků neexistují rozumné vědecké pochybnosti o absenci významného negativního vlivu na integritu chráněné lokality. Dokumentace SEA však sama připouští biologické střety, výskyt citlivých druhů a nevyhodnocené migrační vazby, přesto bez úplných biologických podkladů uzavírá přijatelnost návrhu. Takový postup je v rozporu s požadavky judikatury SDEU i se zásadou předběžné opatrnosti.	

Poř. č.	Připomínkové místo	Číslo jednací	Článek	AO	Připomínka	Vyhodnocení
					Ochrana soustavy Natura 2000 přitom vyžaduje preventivní posouzení významných biologických rizik již na úrovni SEA a nepřipouští odložení zásadních otázek biologické přijatelnosti až do navazujících řízení. Pokud existují významné odborné nejistoty nebo neúplné biologické podklady, nelze přijatelnost návrhu objektivně prokázat. Takový postup je v rozporu se směrnicí Rady 92/43/EHS o ochraně přírodních stanovišť, se směrnicí Evropského parlamentu a Rady 2009/147/ES o ochraně volně žijících ptáků, se zákonem č. 114/1992 Sb., o ochraně přírody a krajiny, se směrnicí 2001/42/ES, s principem prevence i s principem předběžné opatrnosti. Dokumentace SEA současně neodpovídá metodickým požadavkům Evropské komise a IUCN na hodnocení kumulativních biologických vlivů a migrační prostupnosti krajiny. Návrh řešení: Požadujeme doplnění detailního regionálního hodnocení migračních vazeb, populačních souvislostí chráněných druhů, regionálního modelu migrační prostupnosti krajiny, kumulativního hodnocení vlivů více akceleračních oblastí, dlouhodobého biologického modelování a objektivního posouzení dopadů na soustavu Natura 2000 v širším regionálním kontextu. Současně požadujeme doplnění dlouhodobého monitoringu ptáků a netopýrů, scénářového hodnocení budoucí koncentrace infrastruktury a přezkoumatelného vyhodnocení dlouhodobé ekologické stability území. Pokud nebude možné uvedené nedostatky objektivně a přezkoumatelně odstranit, Požadujeme vypuštění akcelerační oblasti AOV49 – Křeč a souvisejícího územního opatření z návrhu Změny č. 2 Územního rozvojového plánu ČR. **Připomínka č. 28: Nedostatečné biologické průzkumy a absence dlouhodobého monitoringu** Dokumentace SEA pro akcelerační oblast AOV49 – Křeč je založena na nedostatečných biologických podkladech, které neumožňují objektivně posoudit skutečné dopady návrhu na chráněné druhy ptáků, netopýrů a ekologickou stabilitu území. Podklady současně neprokazují provedení dostatečných terénních biologických průzkumů odpovídajících rozsahu navrženého řešení. Hodnocení vychází převážně z databázových zdrojů a obecně dostupných informací. Takový přístup nemusí zachytit rozmnožovací období, migrační pohyb, sezónní změny ani skutečné celoroční využívání území. Při existenci významných odborných nejistot, nedostatečných biologických podkladů a neúplného monitoringu přitom nelze dospět k závěru o přijatelnosti návrhu bez rozumných vědeckých pochybností. Právě požadavek odstranění rozumných vědeckých pochybností přitom představuje základní standard ochrany soustavy Natura 2000 podle judikatury SDEU (C-127/02). SEA sama připouští výskyt citlivých druhů ptáků a netopýrů, současně však biologické podklady nejsou dostatečně dlouhodobé, neobsahují celoroční monitoring, nehodnotí meziroční variabilitu ani neumožňují objektivní vyhodnocení sezónních migračních vazeb. Dokumentace SEA pro AOV49 – Křeč sama uvádí, že „v AO a blízkém okolí se nachází na VTE citlivé druhy ptáků“ a současně připouští, že „lze předpokládat mírně negativní vliv“. Přesto SEA bez dostatečných biologických podkladů uzavírá, že vlivy budou pouze „mírně negativní“. Dokumentace současně neobsahuje víceletý ornitologický monitoring, dlouhodobé sledování tahových tras, detailní sezónní monitoring netopýrů ani objektivní regionální model migračních vazeb. To je zvlášť významné vzhledem k charakteru území s lesními komplexy, mokřady, vodními biotopy a migračně významnou krajinou.	

Poř. č.	Připomínkové místo	Číslo jednací	Článek	AO	Připomínka	Vyhodnocení
					Krátkodobé biologické průzkumy přitom nemohou objektivně zachytit meziroční výkyvy populací, sezónní migrace, změny tahových tras, extrémní migrační situace ani skutečný rozsah využívání krajiny citlivými druhy. Kraj Vysočina, Odbor životního prostředí a zemědělství, ve svém nesouhlasném stanovisku č. j. KUJI 40773/2026 OZPZ 858/2026 současně upozorňuje na nedostatečně zjištěný skutkový stav v oblasti biologických podkladů a na nedostatečné vyhodnocení ekologických rizik návrhu AOV49 – Křeč. Metodika České společnosti ornitologické (2010) pro posuzování vlivů větrných elektráren současně doporučuje víceletý monitoring, celoroční sledování, hodnocení sezónní migrace a detailní vyhodnocení tahových tras a hnízdních aktivit. Metodika Evropské komise (2020) současně výslovně upozorňuje, že nedostatečné biologické podklady představují zásadní problém při hodnocení dopadů větrných elektráren na chráněné druhy a lokality Natura 2000. Dokumentace SEA však neobsahuje víceletá biologická data, nehodnotí dlouhodobé populační trendy, neobsahuje reprezentativní migrační model ani objektivně neprokazuje dostatečnost biologických podkladů. Významný je i rozpor mezi skutečným výskytem citlivých druhů a výsledným hodnocením SEA. Dokumentace sama potvrzuje výskyt citlivých a ohrožených druhů, současně však bez objektivního metodického vysvětlení uzavírá, že vlivy budou pouze „mírně negativní“. Dokumentace dospívá k závěru o přijatelnosti biologických vlivů, aniž by disponovala celoročními daty o využívání území. Nelze proto objektivně vyloučit významné vlivy na chráněné druhy a evropsky významné lokality. Takový závěr je nepřezkoumatelný. Studie Thaxter et al. (2017) potvrzuje, že krátkodobé biologické průzkumy významně podhodnocují skutečné riziko kolizí a migračních střetů u větrných elektráren. Studie Marques et al. (2014) současně potvrzuje, že nedostatečný monitoring patří mezi hlavní příčiny podhodnocení biologických dopadů větrných parků v Evropě. Metodika NatureScot (2025) dále doporučuje dlouhodobý monitoring a regionální hodnocení migračních vazeb zejména v územích s výskytem citlivých druhů ptáků a netopýrů. Metodika NatureScot (2025) představuje mezinárodně respektovaný odborný standard pro hodnocení kumulativních dopadů větrných elektráren na ptáky a konkretizuje požadavky regionálního hodnocení migračních vazeb, kumulativní mortality, bariérových efektů a populačních důsledků koncentrace větrných elektráren v krajině. Dokumentace SEA však tyto požadavky nesplňuje, biologická data dostatečně nedokládá a neumožňuje objektivní přezkoumání skutečných biologických dopadů návrhu. Významným nedostatkem dokumentace SEA je rovněž nedostatečné vyhodnocení migračních tras a tahových koridorů dravců a velkých druhů ptáků. Celé území AOV49 – Křeč, včetně lokalit Bezděčín, Černovice, Křeč, Nové Dvory, Střítež, Sudkův Důl a Kozmice, je součástí významných migračních tras čápa černého a dalších druhů velkých ptáků vázaných na rozsáhlou lesní a mokřadní krajinu Vysočiny a Táborska. Dokumentace SEA však neobsahuje odpovídající prostorovou analýzu tahových cest, nehodnotí kumulativní bariérový efekt soustavy větrných elektráren ani objektivně neposuzuje riziko kolizí v širším krajinném kontextu. Závažný je rovněž doložený výskyt dravců v území. V katastrálním území Černovice byl prokázán výskyt včelojeda lesního, luňáka červeného, motáka a orla mořského. V lokalitách Křeč a Nové Dvory dochází	

Poř. č.	Připomínkové místo	Číslo jednací	Článek	AO	Připomínka	Vyhodnocení
					současně ke střetu s tahovými trasami luňáka červeného a dalších dravců. Dokumentace SEA však tato zjištění nevypořádává odpovídajícím způsobem a neobsahuje podrobné hodnocení kumulativních vlivů soustavy AOV47–AOV50 na migrační prostupnost území a kolizní riziko pro zvláště chráněné druhy ptáků. Výsledné hodnocení vlivů na avifaunu je proto nepřezkoumatelné. Takový postup je v rozporu se směrnicí Rady 92/43/EHS, se směrnicí Evropského parlamentu a Rady 2009/147/ES, se zákonem č. 114/1992 Sb., o ochraně přírody a krajiny, se směrnicí 2001/42/ES, s principem prevence i s principem předběžné opatrnosti. Dokumentace SEA současně neodpovídá metodickým požadavkům České společnosti ornitologické (2010), Evropské komise (2020) a mezinárodním metodikám biologického hodnocení větrných elektráren. Návrh řešení: Požadujeme doplnění víceletého biologického monitoringu, celoročního ornitologického sledování, dlouhodobého monitoringu netopýrů, detailního hodnocení sezónních migrací, regionálního migračního modelu a objektivního vyhodnocení populačních trendů citlivých druhů. Současně požadujeme doplnění reprezentativních biologických dat, objektivní vyhodnocení meziroční variability, transparentní metodické zdůvodnění výsledného hodnocení a přezkoumatelné posouzení skutečných biologických dopadů návrhu. Pokud nebude možné uvedené nedostatky objektivně a přezkoumatelně odstranit, Požadujeme vypuštění akcelerační oblasti AOV49 – Křeč a souvisejícího územního opatření z návrhu Změny č. 2 Územního rozvojového plánu ČR. **Připomínka č. 29: Nedostatečné hodnocení dopadů na chráněné druhy ptáků** Dokumentace SEA nedostatečně hodnotí skutečné dopady akcelerační oblasti AOV49 – Křeč na chráněné druhy ptáků, migrační koridory a tahové trasy v širším regionálním kontextu. Dokumentace současně neobsahuje regionální model migračních vazeb, nehodnotí kumulativní mortalitu, neposuzuje bariérové efekty soustavy větrných elektráren ani objektivně nehodnotí dopady na populační stabilitu citlivých druhů ptáků. Krátkodobé biologické průzkumy nemusí zachytit období tahu, hnízdění ani meziroční změny početnosti druhů. Výsledné hodnocení proto nemusí odpovídat skutečnému využívání území ptáky. Dokumentace však bez objektivního regionálního modelování a bez dlouhodobého biologického hodnocení označuje vlivy pouze jako „mírně negativní“. Takový závěr je nepřezkoumatelný. Významné přitom je, že samotná dokumentace SEA výslovně potvrzuje výskyt citlivých druhů ptáků a současně připouští nemožnost vyhnout se všem lokalitám výskytu citlivých, vzácných a ohrožených druhů. Přesto bez odpovídajícího regionálního modelování a bez objektivního vyhodnocení populačních důsledků uzavírá, že vlivy budou pouze „mírně negativní“. Takový postup je vnitřně rozporný. V dokumentaci SEA jsou současně identifikovány na VTE citlivé druhy ptáků, zejména krkavec velký, moták pochop, káně lesní, datel černý, skřivan lesní a křepelka polní, tedy druhy využívající otevřenou krajinu, zemědělské plochy, lesní okraje a krajinné struktury v okolí AOV49 – Křeč. Veřejně dostupná nálezová databáze AVIF současně eviduje v širším okolí AOV49 – Křeč výskyty řady zvláště chráněných a kolizně rizikových druhů ptáků, mimo jiné orla mořského, sýce rousného, kulíška nejmenšího, krkavce velkého, ořešníka kropenatého, krutihlava obecného, jestřába lesního, ťuhýka obecného, lejska šedého, bramborníčka hnědého, skřivana lesního, holuba doupňáka, motáka lužního a pilicha šedého. Dokumentace SEA však neobsahuje objektivní vyhodnocení významu těchto výskytů v regionálním kontextu ani posouzení možných kumulativních dopadů soustavy akceleračních oblastí na	

Poř. č.	Připomínkové místo	Číslo jednací	Článek	AO	Připomínka	Vyhodnocení
					populace těchto druhů. Jedná se přitom o druhy s vysokou citlivostí na kolize, s rozsáhlými potravními teritorii, s nízkou reprodukční schopností a s vysokou citlivostí na bariérové efekty větrných elektráren. Významné je rovněž stanovisko Krajského úřadu Jihočeského kraje č. j. KUJCK 20427/2026 ze dne 10. 2. 2026, které potvrzuje výskyt citlivých druhů ptáků v širším území plánovaných větrných elektráren. Krajský úřad výslovně uvádí: „…na základě uvedených zdrojů a dalších informací se poblíž záměru vyskytuje hnízdiště orla mořského, jehož přesná poloha není orgánu ochrany přírody známa.“ Současně dokument potvrzuje: „Hnízdo čápa černého je evidováno v okolí Turovce…“ Krajský úřad tak sám potvrzuje výskyt mimořádně citlivých druhů, existenci hnízdiště orla mořského v blízkosti záměru i přítomnost čápa černého v širším území. Současně však připouští, že přesná poloha hnízdiště orla mořského není orgánu ochrany přírody známa. To potvrzuje zásadní nejistotu biologických podkladů a nedostatečně zjištěný skutkový stav území. Dokumentace SEA pro AOV49 – Křeč současně neuvádí výskyt orla mořského ani neobsahuje podrobnější vyhodnocení možných migračních a potravních vazeb tohoto zvláště chráněného druhu na širší území akcelerační oblasti. Dokumentace SEA dále neobsahuje regionální migrační model, nehodnotí skutečné tahové trasy, neposuzuje bariérový efekt celé soustavy AOV47–AOV50 ani objektivně nehodnotí kumulativní mortalitu ptáků v regionálním měřítku. To je zvlášť významné vzhledem k rozsahu navrhovaného zásahu. SEA totiž připouští možnost výstavby až 24 větrných elektráren o výšce až 200 metrů v AOV49 – Křeč, přičemž v kombinaci s dalšími akceleračními oblastmi může v širším území vzniknout soustava přibližně 88 větrných elektráren. Taková koncentrace větrných elektráren výrazně zvyšuje riziko kolizí, vytváří migrační bariéry, mění letové chování ptáků a může významně ovlivnit populační stabilitu citlivých druhů. Kraj Vysočina, Odbor životního prostředí a zemědělství, ve svém nesouhlasném stanovisku č. j. KUJI 40773/2026 OZPZ 858/2026 současně upozorňuje na nedostatečně zjištěný skutkový stav v oblasti biologických podkladů a na nedostatečné vyhodnocení dopadů návrhu AOV49 – Křeč na chráněné druhy ptáků. Metodika České společnosti ornitologické (2010) doporučuje dlouhodobý monitoring, regionální hodnocení migračních vazeb, detailní hodnocení tahových tras a kumulativní biologické posouzení soustav větrných elektráren. Dokumentace SEA však tyto požadavky nesplňuje. Studie Thaxter et al. (2017) potvrzuje, že velké druhy dravců a migrujících ptáků patří mezi druhy s nejvyšší kolizní zranitelností vůči větrným elektrárnám. Studie Marques et al. (2014) současně potvrzuje, že nedostatečné regionální hodnocení a absence migračního modelování vedou k systematickému podhodnocování biologických rizik větrných parků. Metodika NatureScot (2025) dále upozorňuje, že kumulativní biologické dopady více větrných parků musí být hodnoceny v regionálním měřítku a musí zahrnovat mortalitu, bariérové efekty, změny migračního chování i populační důsledky dlouhodobé fragmentace krajiny. Dokumentace SEA však regionální biologický model neobsahuje, nehodnotí populační důsledky ani objektivně neprokazuje přijatelnost navrhované koncentrace větrných elektráren. Výsledné hodnocení dopadů na chráněné druhy ptáků je proto nepřezkoumatelné a metodicky nedostatečné.	

Poř. č.	Připomínkové místo	Číslo jednací	Článek	AO	Připomínka	Vyhodnocení
					Takový postup je v rozporu se směrnicí Evropského parlamentu a Rady 2009/147/ES o ochraně volně žijících ptáků, se směrnicí Rady 92/43/EHS, se zákonem č. 114/1992 Sb., o ochraně přírody a krajiny, se směrnicí 2001/42/ES, s principem prevence i s principem předběžné opatrnosti. Dokumentace SEA současně neodpovídá metodickým požadavkům České společnosti ornitologické (2010), NatureScot (2025) ani mezinárodním metodikám hodnocení biologických dopadů větrných elektráren. Zcela zásadní skutečností je, že Krajský úřad Kraje Vysočina (2026), odbor životního prostředí a zemědělství, vydal k akcelerační oblasti AOV49 – Křeč nesouhlasné stanovisko mimo jiné podle § 13 odst. 2 písm. b) zákona č. 249/2025 Sb., tedy nepovolil odchylný postup při ochraně volně žijících ptáků podle § 5b odst. 1 zákona č. 114/1992 Sb., o ochraně přírody a krajiny. Ve stanovisku je výslovně uvedeno: „Stanovisko je vydáno jako nesouhlasné ve vztahu ke správním úkonům podle ust. § 13 odst. 2 písmeno b) ZOZE – nepovolení odchylného postupu při ochraně volně žijících ptáků podle § 5b odst. 1 zákona o ochraně přírody.“ Tento závěr představuje významný odborný podklad, neboť jej vydal příslušný orgán ochrany přírody vykonávající zákonnou působnost v dotčeném území. Závěr orgánu ochrany přírody potvrzuje, že podklady předložené pro vymezení AOV49 – Křeč neposkytují dostatečný podklad pro konstatování, že lze v daném území připustit zásahy do populací volně žijících ptáků v rozsahu předpokládaném pro realizaci větrných elektráren. Pokud příslušný orgán ochrany přírody již ve fázi posouzení územního opatření dospěl k závěru, že nejsou splněny podmínky pro povolení odchylného postupu podle § 5b zákona o ochraně přírody a krajiny, představuje tato skutečnost závažnou pochybnost o vhodnosti a proveditelnosti navržené akcelerační oblasti. Vymezení AOV49 – Křeč je proto v rozporu s odbornými závěry orgánu ochrany přírody a postrádá dostatečný podklad pro závěr, že střety s chráněnými druhy ptáků lze účinně vyloučit nebo kompenzovat. Dalším zásadním zjištěním je skutečnost, že Krajský úřad Kraje Vysočina (2026), odbor životního prostředí a zemědělství, vydal k akcelerační oblasti AOV49 – Křeč nesouhlasné stanovisko rovněž podle § 13 odst. 2 písm. e) zákona č. 249/2025 Sb., kterým nepovolil výjimku ze zákazů u zvláště chráněných druhů rostlin a živočichů podle § 56 zákona č. 114/1992 Sb., o ochraně přírody a krajiny. Ve stanovisku Krajského úřadu Kraje vysočina (2026) je výslovně uvedeno: „Stanovisko je vydáno jako nesouhlasné ve vztahu ke správním úkonům podle ust. § 13 odst. 2 písmeno e) ZOZE – nepovolení výjimky ze zákazů u zvláště chráněných druhů rostlin a živočichů podle § 56 zákona o ochraně přírody.“ Tento závěr má mimořádný význam, protože byl přijat příslušným orgánem ochrany přírody na základě vyhodnocení podkladů vztahujících se k dotčenému území AOV49 – Křeč. Krajský úřad Kraje Vysočina (2026) tak již ve fázi posuzování územního opatření dospěl k závěru, že nejsou splněny podmínky pro udělení výjimky ze zákonných zákazů chránících zvláště chráněné druhy. Vymezení akcelerační oblasti AOV49 – Křeč přitom předpokládá budoucí realizaci větrných elektráren, jejichž provoz je běžně spojován s rizikem kolizí ptáků a netopýrů, rušením chráněných druhů, ztrátou biotopů a dalšími zásahy do předmětů ochrany. Pokud příslušný orgán ochrany přírody již nyní konstatuje, že výjimku podle § 56 zákona o ochraně přírody a krajiny nelze udělit, vzniká zásadní rozpor mezi navrženým vymezením akcelerační oblasti a možností zákonně realizovat záměry, pro které je tato oblast určena. Návrh AOV49 – Křeč tak postrádá dostatečný odborný podklad pro závěr, že střety se zvláště chráněnými druhy lze řešit způsobem odpovídajícím požadavkům zákona o ochraně přírody a krajiny. Naopak z dostupných podkladů vyplývá, že příslušný orgán ochrany přírody považuje zásahy do chráněných druhů za natolik závažné, že pro ně odmítá udělit zákonem vyžadovanou výjimku. Návrh řešení:	

Poř. č.	Připomínkové místo	Číslo jednací	Článek	AO	Připomínka	Vyhodnocení
					Požadujeme doplnění dlouhodobého regionálního ornitologického monitoringu, detailního hodnocení tahových tras, regionálního migračního modelu, kumulativního biologického hodnocení soustavy AOV47–AOV50, objektivního vyhodnocení bariérových efektů a populační analýzy citlivých druhů ptáků. Současně požadujeme objektivní hodnocení kolizních rizik, vyhodnocení kumulativní mortality, doplnění scénářového biologického modelování a transparentní přezkoumatelné zdůvodnění výsledného hodnocení SEA. Pokud nebude možné uvedené nedostatky objektivně a přezkoumatelně odstranit, Požadujeme vypuštění akcelerační oblasti AOV49 – Křeč a souvisejícího územního opatření z návrhu Změny č. 2 Územního rozvojového plánu ČR. **Připomínka č. 30: Migrační koridory netopýrů a nedostatečná ochrana zimovišť** Dokumentace SEA nedostatečně hodnotí dopady akcelerační oblasti AOV49 – Křeč na migrační koridory netopýrů, významná zimoviště, letové trasy a ekologickou konektivitu krajiny. Dokumentace současně neobsahuje regionální migrační model netopýrů, nehodnotí skutečné letové trasy, neposuzuje migrační propojení lesních a vodních biotopů ani objektivně nehodnotí vazby na evropsky významné lokality Natura 2000. Migrační aktivita netopýrů vykazuje výrazné sezónní změny. Krátkodobé průzkumy nemohou dostatečně zachytit celoroční využívání prostoru ani význam migračních tras. SEA pracuje převážně pouze s omezenou vzdálenostní metodikou, bez reálného migračního modelování, bez regionální analýzy ekologické konektivity a bez dlouhodobého monitoringu sezónních migrací netopýrů. To je zvlášť významné vzhledem k existenci EVL Chýnovská jeskyně (CZ0314634), která představuje významné zimoviště netopýrů evropského významu v lokalitě Natura 2000. Agentura ochrany přírody a krajiny ČR (AOPK) ve sdělení č. j. 05543/SOPK/26 ze dne 13. 3. 2026 potvrzuje, že v EVL Chýnovská jeskyně byl v letech 2015–2025 zjištěn výskyt celé řady zvláště chráněných druhů netopýrů, mimo jiné netopýra velkého (Myotis myotis), netopýra černého (Barbastella barbastellus), netopýra velkouchého (Myotis bechsteinii), netopýra brvitého (Myotis emarginatus), netopýra vodního (Myotis daubentonii), netopýra řasnatého (Myotis nattereri) i dalších druhů evropského významu. AOPK (2026) současně výslovně uvádí: „Pokud se týká migračních koridorů letounů v okolí uvedených EVL (okresy Tábor a Pelhřimov) nemá AOPK ČR k dispozici relevantní informace.“ Dokumentace SEA přesto bez existence relevantních migračních dat uzavírá, že dopady návrhu budou pouze „mírně negativní“. Takový závěr je nepřezkoumatelný. Souhrn AOPK doporučených opatření pro EVL Chýnovská jeskyně (2026) současně potvrzuje, že se jedná o významné zimoviště netopýrů evropského významu. Dokument výslovně uvádí „Významné zimoviště je to především pro netopýra řasnatého – jedná se o největší známé přirozené podzemní zimoviště tohoto druhu minimálně v ČR.“ Dokument dále potvrzuje: „Pravidelné přelety většinou nepřesahují 20 km“. To je mimořádně významné vzhledem k poloze AOV49 – Křeč v širším migračním prostoru EVL Chýnovská jeskyně. Dokumentace SEA však nehodnotí širší migrační vazby této lokality, neposuzuje propojení zimovišť s lesní krajinou, nehodnotí letové koridory podél vodních toků ani objektivně neposuzuje regionální migrační prostupnost krajiny. Přitom netopýři běžně využívají rozsáhlé lesní komplexy, liniové krajinné struktury, vodní biotopy, okraje lesů a migrační koridory vzdálené desítky kilometrů od vlastních zimovišť.	

Poř. č.	Připomínkové místo	Číslo jednací	Článek	AO	Připomínka	Vyhodnocení
					Významný je i samotný charakter dotčeného území s rozsáhlými lesními porosty, mokřady, vodními biotopy, rybniční soustavou a migračně významnou krajinou. Právě tyto krajinné prvky přitom tvoří hlavní migrační koridory netopýrů. Metodika posuzování vlivu výstavby a provozu větrných elektráren na netopýry Řehák a Bartonička (2012) zpracovaná Českou společností pro ochranu netopýrů výslovně uvádí, že významná zimoviště netopýrů, lesní koridory, vodní biotopy, liniová zeleň a migrační trasy patří mezi rizikové oblasti nevhodné pro výstavbu větrných elektráren. Metodika současně doporučuje minimální vzdálenost 200 m od lesních porostů, minimální vzdálenost 200 m od vodních ploch, minimální vzdálenost 200 m od liniových krajinných prvků a detailní monitoring v území až do vzdálenosti 20 km od plánované větrné elektrárny. Metodika Řehák a Bartonička (2012) výslovně stanovuje minimální odstupy větrných elektráren od souvislých lesních porostů, vodních ploch a liniových krajinných prvků využívaných netopýry jako letové koridory. Současně uvádí, že větrné elektrárny nemají být umisťovány na spojnice mezi úkryty a lovišti. Krajinné prvky proto nepředstavují pouze obecný popis území, ale funkční migrační a letové struktury významné pro hodnocení kolizního rizika. Pokud dokumentace nehodnotí vazbu záměru na tyto krajinné struktury, nelze objektivně ověřit, zda byly migrační koridory a ekologické vazby území řádně identifikovány a zohledněny. Dokumentace SEA však regionální migrační model neobsahuje, nehodnotí ekologickou konektivitu, neposuzuje kumulativní bariérové efekty ani objektivně neprokazuje přijatelnost návrhu. To je zvlášť významné vzhledem k rozsahu navrhovaného zásahu. SEA připouští možnost výstavby až 24 větrných elektráren o výšce až 200 metrů v AOV49 – Křeč, přičemž v kombinaci s dalšími akceleračními oblastmi může v širším území vzniknout soustava přibližně 88 větrných elektráren. Taková koncentrace vysokých větrných elektráren významně zvyšuje riziko mortality netopýrů, vytváří migrační bariéry, narušuje ekologickou konektivitu a může významně ovlivnit populační stabilitu citlivých druhů. Kraj Vysočina, Odbor životního prostředí a zemědělství, ve svém nesouhlasném stanovisku č. j. KUJI 40773/2026 OZPZ 858/2026 současně upozorňuje na nedostatečné biologické podklady, nevyhodnocené ekologické vazby území a neadekvátnost biologických průzkumů. Současně uvádí, že tzv. přírodovědné průzkumy byly provedeny „bez terénního průzkumu, pouze na základě údajů u NDOP či literárních rešerší“ a že „průzkumy jsou tedy neadekvátní vzhledem k závažnosti dopadů předpokládaných záměrů na zákonné zájmy ochrany přírody“. Dohoda EUROBATS (1991) výslovně doporučuje regionální migrační hodnocení, dlouhodobý monitoring, ochranu lesních koridorů, ochranu vodních biotopů a hodnocení vazeb mezi zimovišti a lovišti. Dohoda EUROBATS (1991) je mezinárodní smlouva o ochraně přírody, ke které ČR přistoupila, a členské státy mají povinnost naplňovat její cíle a principy ochrany netopýrů. Metodika EUROBATS (2015) představuje mezinárodně uznávaný odborný standard ochrany netopýrů při výstavbě větrných elektráren, který konkretizuje požadavky ochrany zvláště chráněných druhů vyplývající z dohody EUROBATS (1991), směrnice 92/43/EHS a zákona č. 114/1992 Sb. Metodika Řehák a Bartonička (2012) k posuzování vlivu výstavby a provozu větrných elektráren na netopýry uvádí, že sledování letové aktivity netopýrů musí být nedílnou součástí biologického posouzení záměru a že monitoring má probíhat periodicky po celou vegetační sezónu. Jednosezónní monitoring je přitom označen pouze za minimální rozsah. Pokud dokumentace neprokazuje splnění těchto minimálních požadavků, nelze ověřit reprezentativnost zjištěných výsledků. Metodika IUCN (Bennun et al., 2024) současně upozorňuje, že hodnocení dopadů na netopýry musí zahrnovat krajinnou konektivitu, kumulativní biologické vlivy, populační souvislosti a regionální migrační vztahy.	

Poř. č.	Připomínkové místo	Číslo jednací	Článek	AO	Připomínka	Vyhodnocení
					Dokumentace SEA však regionální migrační model neobsahuje, nehodnotí ekologickou konektivitu, neposuzuje kumulativní bariérové efekty ani objektivně neprokazuje přijatelnost návrhu. Výsledné hodnocení vlivů na netopýry je proto nepřezkoumatelné a metodicky nedostatečné. Metodika Řehák a Bartonička (2012) současně požaduje posouzení významných zimovišť, reprodukčních kolonií a letových koridorů využívaných při migraci netopýrů a uvádí, že analýza těchto mapových podkladů představuje první stupeň hodnocení vhodnosti lokality pro výstavbu větrných elektráren. Pokud dokumentace takové hodnocení neobsahuje nebo neprokazuje jeho výsledky, vzniká nejistota, zda byla vhodnost území vůbec řádně posouzena. Evropská komise (2020) současně výslovně upozorňuje, že posuzování vlivů větrných elektráren nesmí být omezeno pouze na vlastní hranice lokalit Natura 2000, protože migrující druhy běžně využívají širší krajinné vazby, liniové koridory a rozsáhlé migrační prostory mimo samotná chráněná území. Právě absence regionálního migračního modelování proto představuje zásadní metodický nedostatek dokumentace SEA. Takový postup je v rozporu se směrnicí Rady 92/43/EHS, se zákonem č. 114/1992 Sb., o ochraně přírody a krajiny, se směrnicí 2001/42/ES, s Dohodou EUROBATS, s principem prevence, i s principem předběžné opatrnosti. Dokumentace SEA současně neodpovídá metodickým požadavkům EUROBATS (2015), IUCN (Bennun et al., 2024) ani českým metodikám pro hodnocení dopadů větrných elektráren na netopýry. Návrh řešení: Požadujeme doplnění regionálního migračního modelu netopýrů, dlouhodobého monitoringu letových tras, hodnocení vazeb mezi zimovišti a lovišti, objektivního posouzení ekologické konektivity krajiny, kumulativního biologického hodnocení soustavy AOV47–AOV50 a detailního vyhodnocení bariérových efektů větrných elektráren. Současně požadujeme doplnění dlouhodobého akustického monitoringu, hodnocení sezónních migrací, objektivní vyhodnocení vlivů na EVL Chýnovská jeskyně a přezkoumatelné zdůvodnění výsledného hodnocení SEA. Pokud nebude možné uvedené nedostatky objektivně a přezkoumatelně odstranit, Požadujeme vypuštění akcelerační oblasti AOV49 – Křeč a souvisejícího územního opatření z návrhu Změny č. 2 Územního rozvojového plánu ČR. **Připomínka č. 31: Mortalita netopýrů, barotrauma a lesní prostředí jako vysoce rizikový biotop** Dokumentace SEA nedostatečně hodnotí riziko mortality netopýrů způsobené provozem větrných elektráren, zejména riziko barotraumatu, kolizí v rotorové zóně a dopady umístění větrných elektráren v lesní a lesopolní krajině. Dokumentace současně neobsahuje objektivní model mortality netopýrů, nehodnotí specifická rizika lesních okrajů a lesních koridorů, neposuzuje vliv rotorové zóny moderních větrných elektráren ani objektivně nehodnotí populační důsledky dlouhodobé mortality. To je zvlášť významné vzhledem k charakteru území AOV49 – Křeč, které tvoří lesní komplexy, lesní průseky, liniová zeleň, mokřady, vodní biotopy a krajina s vysokou ekologickou konektivitou. Právě lesní okraje, lesní průseky a liniové krajinné prvky přitom představují nejvýznamnější migrační a lovecké koridory netopýrů. Pokud nejsou dostupné dostatečné údaje o skutečné intenzitě využívání území netopýry, nelze automaticky předpokládat nízkou míru rizika. Bez dlouhodobých terénních průzkumů nelze objektivně stanovit skutečnou intenzitu rizika mortality a rozsah potenciálních střetů.	

Poř. č.	Připomínkové místo	Číslo jednací	Článek	AO	Připomínka	Vyhodnocení
					Dokumentace SEA současně sama připouští výskyt citlivých druhů netopýrů a biologické střety. Přesto bez objektivního biologického modelování dochází k závěru, že vlivy budou pouze „mírně negativní“. Takový závěr je nepřezkoumatelný. Agentura ochrany přírody a krajiny ČR (AOPK) ve sdělení č. j. 05543/SOPK/26 ze dne 13. 3. 2026 potvrzuje výskyt celé řady zvláště chráněných druhů netopýrů evropského významu v širším regionu EVL Chýnovská jeskyně. Současně však AOPK (2026) výslovně uvádí: „Pokud se týká migračních koridorů letounů v okolí uvedených EVL (okresy Tábor a Pelhřimov) nemá AOPK ČR k dispozici relevantní informace.“ Dokumentace SEA přesto bez existence relevantních migračních dat a bez regionálního modelu mortality uzavírá, že návrh je přijatelný. Metodika Řehák a Bartonička (2012) České společnosti pro ochranu netopýrů současně výslovně uvádí, že lesní porosty, lesní okraje, liniová zeleň, vodní biotopy a migrační koridory patří mezi rizikové oblasti nevhodné pro umisťování větrných elektráren. Metodika současně doporučuje minimální vzdálenost 200 m od lesních porostů, minimální vzdálenost 200 m od vodních ploch a detailní dlouhodobý monitoring netopýrů v širším území. Dokumentace SEA však neprokazuje splnění těchto doporučení, nehodnotí lesní migrační koridory ani objektivně neposuzuje zvýšené riziko mortality v lesní krajině. To je zvlášť významné vzhledem k parametrům navrhovaných větrných elektráren. SEA připouští možnost výstavby větrných elektráren o výšce až 200 metrů s rozsáhlou rotorovou zónou zasahující do výškového prostoru využívaného netopýry. Moderní větrné elektrárny přitom nezpůsobují mortalitu pouze přímou kolizí, ale i tzv. barotraumatem – tedy poškozením vnitřních orgánů způsobeným náhlými změnami tlaku vzduchu v blízkosti rotorů. Studie Baerwald et al. (2008) potvrzuje, že část netopýrů hynula nejen přímým nárazem do rotoru, ale také v důsledku vnitřních poranění způsobených prudkými změnami tlaku vzduchu v okolí lopatek. Studie Frick et al. (2017) současně upozorňuje, že dlouhodobá mortalita netopýrů může významně destabilizovat populace druhů s nízkou reprodukční schopností. Studie Heuck et al. (2023) potvrzuje, že lesní prostředí významně zvyšuje aktivitu netopýrů v okolí větrných elektráren a současně zvyšuje riziko kolizí a mortality. Studie Barré et al. (2022) dále potvrzuje, že lesní a lesopolní krajina představuje z hlediska ochrany netopýrů zvlášť citlivé území nevhodné pro koncentraci vysokých větrných elektráren. Metodika NatureScot (2025) současně doporučuje regionální hodnocení kumulativních biologických dopadů, hodnocení migračních bariér a objektivní modelování mortality citlivých druhů. Dokumentace SEA však neobsahuje objektivní model mortality, nehodnotí populační důsledky, neposuzuje dlouhodobou ekologickou stabilitu ani objektivně neprokazuje přijatelnost navrhovaného řešení. Výsledné hodnocení vlivů na netopýry je proto metodicky nedostatečné a nepřezkoumatelné. Takový postup je v rozporu se směrnicí Rady 92/43/EHS, se zákonem č. 114/1992 Sb., o ochraně přírody a krajiny, se směrnicí 2001/42/ES, s Dohodou EUROBATS (1991), s principem prevence i s principem předběžné opatrnosti. Dokumentace SEA současně neodpovídá metodickým požadavkům EUROBATS (2015), ČESON (2012), NatureScot (2025) ani aktuálním vědeckým poznatkům o mortalitě netopýrů u větrných elektráren.	

Poř. č.	Připomínkové místo	Číslo jednací	Článek	AO	Připomínka	Vyhodnocení
					Návrh řešení: Požadujeme doplnění objektivního modelu mortality netopýrů, dlouhodobého akustického monitoringu, regionálního migračního modelu, hodnocení barotraumatu, detailního posouzení lesních koridorů a lesních okrajů a kumulativního biologického hodnocení soustavy AOV47–AOV50. Současně požadujeme objektivní vyhodnocení populačních důsledků mortality, scénářové hodnocení dlouhodobé ekologické stability, transparentní vyhodnocení rizik rotorové zóny a přezkoumatelné zdůvodnění výsledného hodnocení SEA. Pokud nebude možné uvedené nedostatky objektivně a přezkoumatelně odstranit, Požadujeme vypuštění akcelerační oblasti AOV49 – Křeč a souvisejícího územního opatření z návrhu Změny č. 2 Územního rozvojového plánu ČR. **Připomínka č. 32: Nedostatečně prokázaná účinnost biologických mitigací** Dokumentace SEA nedostatečně prokazuje účinnost navrhovaných biologických mitigací (zmírňovacích opatření) pro akcelerační oblast AOV49 – Křeč a neumožňuje objektivně ověřit, zda navržená opatření skutečně zabrání významným negativním dopadům na chráněné druhy ptáků a netopýrů. Dokumentace současně neobsahuje objektivní vyhodnocení účinnosti mitigací, nestanovuje limity přijatelné mortality, neobsahuje závazný adaptivní management, neposuzuje riziko selhání mitigací ani neprokazuje dlouhodobou účinnost navrhovaných opatření. SEA přitom sama připouští výskyt citlivých druhů ptáků a netopýrů, biologické střety i nemožnost vyhnout se všem lokalitám výskytu citlivých druhů. Přesto bez objektivního biologického modelování uzavírá, že vlivy budou pouze „mírně negativní“. Dokumentace současně pracuje s vnitřně rozpornou logikou hodnocení biologických vlivů. Samotná metodika SEA totiž předpokládá, že negativní hodnocení typu „-1“ je podmíněno existencí funkčních a objektivně doložených zmírňujících opatření. Dokumentace však současně sama připouští, že účinnost navržených mitigací není objektivně ověřena, neobsahuje regionální biologický model, nehodnotí scénáře selhání mitigací ani nestanovuje biologické limity přijatelnosti. Výsledné hodnocení biologických vlivů je proto vnitřně rozporné a nepřezkoumatelné. Dokumentace přitom spoléhá především na budoucí detekční systémy, zastavování rotorů, odpuzovače, monitoring po realizaci a budoucí navazující řízení. Takový postup je metodicky nedostatečný. Dokumentace SEA totiž neprokazuje skutečnou účinnost těchto opatření v podmínkách AOV47, neobsahuje regionální biologický model, nestanovuje biologické limity přijatelnosti ani objektivně neposuzuje riziko selhání mitigací. To je zvlášť významné vzhledem k rozsahu navrhovaného zásahu. SEA připouští možnost výstavby až 24 větrných elektráren o výšce až 200 metrů v AOV49 – Křeč, přičemž v kombinaci s dalšími akceleračními oblastmi může v širším území vzniknout soustava přibližně 88 větrných elektráren. Taková koncentrace větrných elektráren významně zvyšuje biologická rizika, zesiluje kumulativní mortalitu a současně zvyšuje pravděpodobnost selhání mitigací v regionálním měřítku. Dokumentace SEA však nehodnotí kumulativní účinnost mitigací, neposuzuje souběh více biologických rizik ani objektivně neprokazuje, že navrhovaná opatření budou dostačující. Kraj Vysočina, Odbor životního prostředí a zemědělství, ve svém nesouhlasném stanovisku č. j. KUJI 40773/2026 OZPZ 858/2026 současně upozorňuje na nedostatečné biologické podklady, neadekvátnost	

Poř. č.	Připomínkové místo	Číslo jednací	Článek	AO	Připomínka	Vyhodnocení
					přírodovědných průzkumů a nedostatečně zjištěný skutkový stav v oblasti ochrany přírody. To je významné právě ve vztahu k navrhovaným zmírňujícím opatřením, jejichž účinnost není v dokumentaci SEA pro AOV49 – Křeč objektivně regionálně ověřena ani dlouhodobě doložena. Metodika IAIA (2018) současně upozorňuje, že mitigace nesmí nahrazovat samotné objektivní posouzení přijatelnosti záměru a že preventivní opatření musí být konkrétní, prokazatelná, měřitelná a ověřitelná. Dokumentace SEA však neobsahuje měřitelné biologické limity, nestanovuje maximální přípustnou mortalitu, neobsahuje závazný mechanismus zastavení provozu ani objektivně neprokazuje, že mitigace zabrání významným dopadům. Studie Arnett et al. (2016) potvrzuje, že účinnost biologických mitigací, včetně zastavování rotorů a provozních omezení větrných elektráren, je výrazně závislá na konkrétních klimatických podmínkách, charakteru krajiny, migrační aktivitě druhů, technickém nastavení provozu i způsobu aplikace mitigací v konkrétní lokalitě. Studie současně upozorňuje, že řada mitigací není dlouhodobě dostatečně ověřena a že samotná mitigace nemusí zabránit významným populačním dopadům na citlivé druhy ptáků a netopýrů. Výsledky mitigací proto nelze automaticky přenášet mezi různými lokalitami. Studie současně potvrzuje, že samotné mitigace často nedokážou eliminovat kumulativní mortalitu, bariérové efekty ani dlouhodobé populační dopady. Dokumentace SEA však regionální ověření mitigací neobsahuje, nehodnotí scénáře jejich selhání ani objektivně neposuzuje dlouhodobou biologickou přijatelnost návrhu. Výsledné hodnocení biologických vlivů je proto nepřezkoumatelné a metodicky nedostatečné. Takový postup je v rozporu se směrnicí Rady 92/43/EHS, se směrnicí Evropského parlamentu a Rady 2009/147/ES, se zákonem č. 114/1992 Sb., o ochraně přírody a krajiny, se směrnicí 2001/42/ES, s principem prevence i s principem předběžné opatrnosti. Dokumentace SEA současně neodpovídá metodickým požadavkům IAIA (2018) ani aktuálním vědeckým poznatkům o účinnosti biologických mitigací u větrných elektráren. Návrh řešení: Požadujeme doplnění objektivního vyhodnocení účinnosti mitigací, biologických limitů přijatelnosti, závazného adaptivního managementu, regionálního modelu biologických rizik, scénářového hodnocení selhání mitigací a objektivního vyhodnocení dlouhodobé účinnosti navrhovaných opatření. Současně požadujeme stanovení maximální přípustné mortality, závazné podmínky zastavování rotorů, dlouhodobý biologický monitoring, transparentní vyhodnocení kumulativních biologických dopadů a přezkoumatelné zdůvodnění biologické přijatelnosti návrhu. Pokud nebude možné uvedené nedostatky objektivně a přezkoumatelně odstranit, Požadujeme vypuštění akcelerační oblasti AOV49 – Křeč a souvisejícího územního opatření z návrhu Změny č. 2 Územního rozvojového plánu ČR. **Připomínka č. 33: Nedostatečné hodnocení mokřadů, pramenišť a vodních biotopů** Dokumentace SEA nedostatečně hodnotí skutečné dopady akcelerační oblasti AOV49 – Křeč na mokřady, prameniště, vodní biotopy a další citlivé vodní ekosystémy v území. Současně neumožňuje objektivně posoudit, zda navržená opatření zajišťují dostatečnou ochranu těchto stanovišť a jejich ekologických funkcí.	

Poř. č.	Připomínkové místo	Číslo jednací	Článek	AO	Připomínka	Vyhodnocení
					Územím AOV49 – Křeč protéká potok Javornička a v území se nachází přírodní památka U Bezděčína, zahrnující prameniště, potoční nivu a další biologicky významné vodní a mokřadní biotopy. Dokumentace současně stanovuje ochranu vodních ploch, vodních toků a citlivých přírodních stanovišť pouze prostřednictvím technických a prostorových podmínek návrhu. Dokumentace současně stanovuje ochranu mokřadů, pramenišť, rašelinišť, vodních ploch a toků pouze prostřednictvím minimální vzdálenosti 8 metrů od břehové hrany. Takové řešení však nehodnotí skutečný rozsah ekologických funkcí vodních ekosystémů. Funkční význam mokřadů, pramenišť a vodních biotopů není omezen pouze na jejich bezprostřední fyzickou hranici. Tyto ekosystémy jsou závislé na širších hydrologických vztazích, proudění podzemních vod, infiltračních procesech, mikroreliéfu území a ekologických vazbách s okolní krajinou. Rybniční soustavy, mokřady a nivní biotopy v okolí Černovic, Bezděčína a Křeče představují ekologicky i hydrologicky propojený systém citlivý na změny infiltrace, odtokových poměrů, zhutnění půd a zásahy do podpovrchového proudění vod. Dokumentace SEA však neobsahuje podrobné hydroekologické posouzení těchto vazeb ani nehodnotí možné kumulativní dopady rozsáhlých zpevněných ploch, základových konstrukcí, komunikací a kabelových tras na vodní režim území. Dokumentace neobsahuje podrobné hydroekologické hodnocení území, nehodnotí možné změny odtokových poměrů, změny infiltrace srážkových vod, zásahy do podpovrchového proudění ani možné kumulativní změny vodního režimu vzniklé souběhem více staveb, zpevněných ploch a související infrastruktury. Významné je současně to, že dokumentace sama připouští existenci citlivých a biologicky významných lokalit v území, přesto bez podrobnějšího hydroekologického hodnocení uzavírá, že navržená opatření budou dostatečná. Takový závěr však nemusí odpovídat skutečnému stavu území. Mokřady, prameniště, potoční nivy a vodní biotopy představují dynamické systémy, jejichž rozsah a biologická hodnota se mohou výrazně měnit v závislosti na ročním období a dlouhodobých klimatických podmínkách. Krátkodobé biologické průzkumy nemusí zachytit sezónní změny ani skutečný rozsah využívání území organismy vázanými na vodní prostředí. Kraj Vysočina, Odbor životního prostředí a zemědělství, ve svém nesouhlasném stanovisku č. j. KUJI 40773/2026 OZPZ 858/2026 současně upozorňuje na nedostatečné podklady o stavu přírodního prostředí a na neadekvátnost přírodovědných průzkumů, které byly podle stanoviska provedeny bez odpovídajícího terénního průzkumu. To je zvlášť významné, protože vodní toky, údolní nivy a související ekologicky stabilizační prvky představují významné krajinné prvky podle § 3 odst. 1 písm. b) zákona č. 114/1992 Sb., o ochraně přírody a krajiny. Významné krajinné prvky přitom nelze hodnotit pouze jako izolované plochy, ale jako funkční součást širší krajinné struktury zajišťující ekologickou stabilitu a biologickou prostupnost území. To je zvlášť významné, protože vodní toky, potoční nivy a související ekologicky stabilizační prvky představují významné krajinné prvky podle § 3 odst. 1 písm. b) zákona č. 114/1992 Sb., o ochraně přírody a krajiny. Významné krajinné prvky přitom nelze hodnotit pouze jako izolované plochy, ale jako funkční součást širší krajinné struktury zajišťující ekologickou stabilitu a biologickou prostupnost území. Dokumentace současně neobsahuje detailní hydroekologický model ani objektivní posouzení dlouhodobých dopadů změn vodního režimu. Takový závěr je vnitřně rozporný. Dokumentace připouští existenci citlivých habitatů a současně připouští negativní vlivy na přírodní stanoviště, přesto bez podrobného hydroekologického hodnocení uzavírá, že navržená opatření jsou dostatečná.	

Poř. č.	Připomínkové místo	Číslo jednací	Článek	AO	Připomínka	Vyhodnocení
					Dokumentace je proto v této části nepřezkoumatelná a neumožňuje objektivně posoudit skutečné dopady návrhu na mokřady, prameniště, vodní biotopy a významné krajinné prvky. Takový postup je v rozporu se zákonem č. 114/1992 Sb., o ochraně přírody a krajiny, se směrnicí 2001/42/ES, s principem prevence i s principem předběžné opatrnosti. Návrh řešení: Požadujeme doplnění podrobného hydroekologického hodnocení území, detailního mapování mokřadních a pramenišťních systémů, sezónního biologického monitoringu vodních biotopů, objektivního vyhodnocení ekologických funkcí významných krajinných prvků a kumulativního hodnocení vlivů na vodní režim území. Současně požadujeme přezkoumatelné zdůvodnění stanovené ochranné vzdálenosti 8 m a objektivní posouzení její dostatečnosti. Pokud nebude možné uvedené nedostatky objektivně a přezkoumatelně odstranit, Požadujeme vypuštění akcelerační oblasti AOV49 – Křeč a souvisejícího územního opatření z návrhu Změny č. 2 Územního rozvojového plánu ČR. **Připomínka č. 34: Fragmentace krajiny a narušení ekologické stability** Dokumentace SEA nedostatečně hodnotí dopady akcelerační oblasti AOV49 – Křeč na ekologickou stabilitu krajiny, migrační prostupnost území, ekologickou konektivitu a fungování územního systému ekologické stability (ÚSES). Dokumentace současně neobsahuje regionální model ekologické konektivity, nehodnotí bariérové efekty soustavy větrných elektráren, neposuzuje kumulativní fragmentaci krajiny ani objektivně nehodnotí dlouhodobé důsledky narušení ekologické stability regionu. SEA sama přitom připouští zásahy do biologických vazeb a ekologických funkcí krajiny. Současně potvrzuje výskyt citlivých druhů ptáků a netopýrů i přítomnost ekologicky významných krajinných struktur. Přesto dokumentace bez regionální ekologické analýzy uzavírá, že vlivy budou pouze „mírně negativní“. Takový závěr je nepřezkoumatelný. Dotčené území přitom tvoří rozsáhlé lesní komplexy, mokřady, vodní biotopy, liniová zeleň, remízky, lesopolní mozaika a ekologicky významné migrační koridory. Právě tyto krajinné prvky představují základní strukturu ekologické stability území a migrační prostupnosti krajiny. Dokumentace SEA však nehodnotí regionální ekologickou konektivitu, neposuzuje funkčnost migračních koridorů, nehodnotí bariérový efekt vysokých větrných elektráren ani objektivně neposuzuje kumulativní ekologické důsledky koncentrace větrných elektráren v širším území. To je zvlášť významné vzhledem k rozsahu navrhovaného zásahu. SEA připouští možnost výstavby až 24 větrných elektráren o výšce až 200 metrů v AOV49 – Křeč, přičemž v kombinaci s dalšími akceleračními oblastmi může v širším území vzniknout soustava přibližně 88 větrných elektráren. Taková koncentrace větrných elektráren významně zvyšuje fragmentaci krajiny, vytváří rozsáhlé migrační bariéry, oslabuje ekologickou prostupnost a může dlouhodobě destabilizovat ekologické funkce krajiny. Kraj Vysočina, Odbor životního prostředí a zemědělství, ve svém nesouhlasném stanovisku č. j. KUJI 40773/2026 OZPZ 858/2026 současně upozorňuje na nedostatečné podklady o stavu přírodního prostředí, neadekvátnost přírodovědných průzkumů a nedostatečné zohlednění biologických podkladů a ekologických vazeb území.	

Poř. č.	Připomínkové místo	Číslo jednací	Článek	AO	Připomínka	Vyhodnocení
					Metodika IUCN (Bennun et al., 2024) současně upozorňuje, že hodnocení větrných elektráren musí zahrnovat krajinnou konektivitu, kumulativní fragmentaci, migrační prostupnost, bariérové efekty i dlouhodobou ekologickou stabilitu území. Dokumentace SEA však regionální ekologický model neobsahuje, nehodnotí scénáře budoucí fragmentace krajiny ani objektivně neposuzuje kumulativní ekologické důsledky celé soustavy AOV47–AOV50. Studie Haddad et al. (2015) současně potvrzuje, že fragmentace krajiny představuje jeden z nejvýznamnějších faktorů dlouhodobého úbytku biodiverzity a vede ke ztrátě ekologické konektivity, omezení migrace druhů, destabilizaci populací i oslabení ekologické stability krajiny. Studie současně upozorňuje, že kumulativní infrastrukturní zásahy mohou významně zesílit bariérové efekty a ekologickou izolaci populací. Dokumentace SEA však regionální ekologické důsledky fragmentace nehodnotí, neobsahuje kumulativní model ekologické stability ani objektivně neprokazuje přijatelnost navrhovaného řešení. Výsledné hodnocení vlivů na ekologickou stabilitu krajiny je proto metodicky nedostatečné a nepřezkoumatelné. Takový postup je v rozporu se zákonem č. 114/1992 Sb., o ochraně přírody a krajiny, se směrnicí Rady 92/43/EHS, se směrnicí 2001/42/ES, s principem ochrany ekologické stability krajiny, s principem prevence i s principem předběžné opatrnosti. Dokumentace SEA současně neodpovídá metodickým požadavkům IUCN (2024) ani aktuálním vědeckým poznatkům o dopadech fragmentace krajiny na biodiverzitu. Návrh řešení: Požadujeme doplnění regionálního modelu ekologické konektivity, hodnocení migrační prostupnosti krajiny, kumulativního modelu fragmentace území, objektivního posouzení bariérových efektů a dlouhodobého hodnocení ekologické stability regionu. Současně požadujeme doplnění hodnocení vlivů na ÚSES, scénářové modelování budoucí krajinné fragmentace, objektivní vyhodnocení ekologické konektivity soustavy AOV47–AOV50 a přezkoumatelné zdůvodnění výsledného hodnocení SEA. Pokud nebude možné uvedené nedostatky objektivně a přezkoumatelně odstranit, Požadujeme vypuštění akcelerační oblasti AOV49 – Křeč a souvisejícího územního opatření z návrhu Změny č. 2 Územního rozvojového plánu ČR. **Připomínka č. 35: Absence regionálního hodnocení kumulativních biologických dopadů** Dokumentace SEA neobsahuje objektivní regionální hodnocení kumulativních biologických dopadů navržených akceleračních oblastí AOV47–AOV50 a neumožňuje posoudit skutečné dlouhodobé důsledky koncentrace větrných elektráren v širším území. Aktuální metodiky Evropské komise (2020) i IUCN Bennon (2024) současně výslovně upozorňují, že právě kumulativní biologické dopady představují jeden z nejzávažnějších problémů rozvoje větrné energetiky v evropské krajině. Hodnocení proto musí zahrnovat nejen jednotlivé lokality, ale i regionální migrační prostupnost, populační vazby druhů, bariérové efekty celé soustavy větrných elektráren a dlouhodobé scénáře fragmentace krajiny. Dokumentace SEA však takové regionální kumulativní hodnocení neobsahuje.	

Poř. č.	Připomínkové místo	Číslo jednací	Článek	AO	Připomínka	Vyhodnocení
					Jedná se o zásadní systémový nedostatek dokumentace SEA. Dokumentace současně neobsahuje regionální biologický model, nehodnotí kumulativní mortalitu ptáků a netopýrů, neposuzuje synergické biologické efekty více akceleračních oblastí, nehodnotí regionální saturaci krajiny technickou infrastrukturou ani objektivně neposuzuje dlouhodobé populační trendy citlivých druhů. Regionální biologické vlivy nelze objektivně posoudit bez dlouhodobých a prostorově reprezentativních biologických průzkumů. SEA přitom sama potvrzuje biologická rizika, výskyt citlivých druhů i nemožnost vyhnout se všem lokalitám výskytu chráněných druhů. Současně však bez regionálního biologického modelování uzavírá, že vlivy budou pouze „mírně negativní“. Takový závěr je nepřezkoumatelný. To je zvlášť významné vzhledem k rozsahu navrhovaného zásahu. SEA připouští možnost výstavby až 24 větrných elektráren v AOV49 – Křeč a současně vznik soustavy přibližně 88 větrných elektráren v sekvenci AOV47–AOV50. Taková koncentrace vysokých větrných elektráren významně zvyšuje kumulativní mortalitu, zesiluje bariérové efekty, zvyšuje fragmentaci krajiny a může dlouhodobě destabilizovat populace citlivých druhů ptáků a netopýrů. Dokumentace SEA však nehodnotí regionální populační důsledky, neposuzuje scénáře budoucí koncentrace infrastruktury, neobsahuje model kumulativní mortality ani objektivně neposuzuje regionální ekologickou únosnost krajiny. To je zásadní metodický nedostatek. Kraj Vysočina, Odbor životního prostředí a zemědělství, ve svém nesouhlasném stanovisku č. j. KUJI 40773/2026 OZPZ 858/2026 současně upozorňuje na nedostatečné zohlednění odborných biologických podkladů, neadekvátnost přírodovědných průzkumů a na nedostatečně zjištěný skutkový stav ve vztahu k hodnocení přírodního prostředí a biologických vlivů návrhu, včetně nejistot spojených s hodnocením dynamických přírodních jevů a výskytu zvláště chráněných druhů. Významný je i samotný charakter návrhu. Jednotlivé akcelerační oblasti AOV47–AOV50 totiž nevytvářejí izolované lokality, ale regionálně propojený pás větrných elektráren, s rozsáhlými synergickými efekty, zasahujícími migrační koridory, ekologickou konektivitu i populační stabilitu chráněných druhů. Dokumentace SEA však biologické vazby mezi jednotlivými akceleračními oblastmi nehodnotí, neposuzuje souběh biologických vlivů ani objektivně nehodnotí regionální saturaci krajiny. Metodika IUCN (Bennun et al., 2024) přitom výslovně požaduje regionální hodnocení kumulativních dopadů, modelování biologických scénářů, hodnocení populačních trendů, posouzení synergických efektů více infrastrukturních projektů a objektivní vyhodnocení dlouhodobé ekologické únosnosti území. Dokumentace SEA však tyto požadavky nesplňuje. Metodika OECD pro SEA (2006) současně upozorňuje, že strategické posuzování musí hodnotit dlouhodobé regionální důsledky, kumulativní environmentální změny, scénáře budoucí koncentrace infrastruktury i synergické dopady více záměrů v širším území. SEA však neobsahuje scénářové modelování, nehodnotí regionální biologickou únosnost ani objektivně neposuzuje budoucí kumulativní zatížení krajiny. Studie Haddad et al. (2015) současně potvrzuje, že kumulativní fragmentace krajiny a souběh infrastrukturních zásahů patří mezi hlavní příčiny dlouhodobého poklesu biodiverzity a destabilizace populací citlivých druhů.	

Poř. č.	Připomínkové místo	Číslo jednací	Článek	AO	Připomínka	Vyhodnocení
					Dokumentace SEA však populační trendy nehodnotí, regionální biologický model neobsahuje ani objektivně neprokazuje biologickou přijatelnost navrhované koncentrace větrných elektráren. Výsledné hodnocení biologických vlivů je proto metodicky nedostatečné, nepřezkoumatelné a neodpovídá skutečnému rozsahu navrhovaného zásahu. Takový postup je v rozporu se směrnicí 2001/42/ES, se směrnicí Rady 92/43/EHS, se směrnicí Evropského parlamentu a Rady 2009/147/ES, se zákonem č. 114/1992 Sb., o ochraně přírody a krajiny, s principem prevence i s principem předběžné opatrnosti. Dokumentace SEA současně neodpovídá metodickým požadavkům IUCN Bennon (2024) ani OECD (2006) pro hodnocení kumulativních environmentálních dopadů. Návrh řešení: Požadujeme doplnění regionálního biologického modelu pro AOV47–AOV50, hodnocení kumulativní mortality, scénářového modelování budoucí koncentrace infrastruktury, objektivního hodnocení synergických biologických efektů, regionální populační analýzy citlivých druhů a vyhodnocení ekologické únosnosti krajiny. Současně požadujeme hodnocení regionální saturace krajiny, objektivní model ekologické konektivity, vyhodnocení dlouhodobých populačních trendů, transparentní posouzení kumulativních biologických rizik a přezkoumatelné zdůvodnění biologické přijatelnosti návrhu. Pokud nebude možné uvedené nedostatky objektivně a přezkoumatelně odstranit, Požadujeme vypuštění akcelerační oblasti AOV49 – Křeč a souvisejícího územního opatření z návrhu Změny č. 2 Územního rozvojového plánu ČR. **Připomínka č. 36: Světelné znečištění a narušení nočních ekosystémů** Dokumentace SEA prakticky nehodnotí dopady světelného znečištění spojeného s provozem větrných elektráren na noční ekosystémy, migrační chování ptáků, aktivitu netopýrů a ekologickou stabilitu noční krajiny. Jedná se o zásadní metodický nedostatek dokumentace. SEA současně nehodnotí překážkové osvětlení větrných elektráren, neposuzuje noční migrační chování ptáků, nehodnotí světelnou dezorientaci živočichů, neposuzuje bariérové efekty noční infrastruktury ani objektivně nehodnotí kumulativní světelnou zátěž regionu. Dokumentace přitom připouští vznik rozsáhlé soustavy vysokých větrných elektráren v krajině. SEA připouští možnost výstavby až 24 větrných elektráren o výšce až 200 metrů v AOV49 – Křeč, přičemž v kombinaci s dalšími akceleračními oblastmi může v širším území vzniknout soustava přibližně 88 větrných elektráren. Taková koncentrace větrných elektráren bude nevyhnutelně spojena s překážkovým osvětlením, blikajícími výstražnými světly, rozsáhlým světelným rušením noční krajiny a dlouhodobým narušením nočního prostředí. Dokumentace SEA však světelné vlivy prakticky nehodnotí, neobsahuje model světelné zátěže, neposuzuje noční ekologické vazby ani objektivně nehodnotí dopady na noční migraci ptáků a aktivitu netopýrů. Takový postup je nepřezkoumatelný.	

Poř. č.	Připomínkové místo	Číslo jednací	Článek	AO	Připomínka	Vyhodnocení
					To je zvlášť významné vzhledem k charakteru území s rozsáhlou lesní krajinou, mokřady, vodními biotopy, migračními koridory a dosud relativně zachovalou tmavou krajinou. Právě noční krajina přitom představuje zásadní ekologický faktor pro noční migraci ptáků, orientaci netopýrů, reprodukční a potravní aktivitu živočichů i fungování nočních ekosystémů. Studie Longcore a Rich (2004) potvrzuje, že umělé noční osvětlení představuje významný ekologický faktor schopný narušovat orientaci, migraci, reprodukční chování i prostorové využívání krajiny u ptáků, netopýrů a hmyzu a přispívat ke kumulativní fragmentaci nočního prostředí. Studie Gaston et al. (2015) dále potvrzuje, že osvětlení větrných elektráren může významně ovlivňovat chování, migrační aktivitu, orientaci a ekologické vazby řady druhů a představuje významný kumulativní ekologický tlak v krajině. Významné jsou zejména dopady blikajících červených světel, světelných koridorů a souvislých pásů technické infrastruktury v krajině. Studie Gjerdrum et al. (2021) současně potvrzuje, že intenzivní překážkové osvětlení vysokých technických staveb může významně narušovat noční migraci ptáků, způsobovat jejich dezorientaci a zvyšovat riziko kolizí zejména během nepříznivých meteorologických podmínek a v migračně významných územích. Studie současně upozorňuje, že soustavy osvětlených technických struktur mohou vytvářet rozsáhlé světelné bariéry a dlouhodobě narušovat ekologické fungování noční krajiny. Metodika NatureScot (2025) současně upozorňuje, že kumulativní světelné efekty větrných elektráren musí být hodnoceny v regionálním měřítku, ve vztahu k noční migraci, ekologické konektivitě i dlouhodobé fragmentaci noční krajiny. Dokumentace SEA však regionální model světelné zátěže neobsahuje, nehodnotí synergické světelné efekty, neposuzuje noční migrační bariéry ani objektivně neprokazuje přijatelnost návrhu. Dokumentace SEA tak nehodnotí skutečný rozsah světelných dopadů, neobsahuje hodnocení nočních ekosystémů ani objektivně neposuzuje dlouhodobé důsledky světelného znečištění. Výsledné hodnocení biologických vlivů je proto metodicky nedostatečné a nepřezkoumatelné. Takový postup je v rozporu se směrnicí 2001/42/ES, se směrnicí Rady 92/43/EHS, se směrnicí Evropského parlamentu a Rady 2009/147/ES, se zákonem č. 114/1992 Sb., o ochraně přírody a krajiny, s principem prevence i s principem předběžné opatrnosti. Dokumentace SEA současně neodpovídá aktuálním vědeckým poznatkům o dopadech světelného znečištění na noční ekosystémy. Návrh řešení: Požadujeme doplnění regionálního modelu světelné zátěže, hodnocení překážkového osvětlení, objektivního posouzení dopadů na noční migraci ptáků, hodnocení vlivů na netopýry, kumulativního hodnocení světelných efektů soustavy AOV47–AOV50 a vyhodnocení dopadů na noční ekologickou konektivitu krajiny. Současně požadujeme scénářové modelování světelného znečištění, objektivní hodnocení bariérových efektů noční infrastruktury, posouzení dlouhodobých ekologických důsledků a přezkoumatelné zdůvodnění výsledného hodnocení SEA. Pokud nebude možné uvedené nedostatky objektivně a přezkoumatelně odstranit, Požadujeme vypuštění akcelerační oblasti AOV49 – Křeč a souvisejícího územního opatření z návrhu Změny č. 2 Územního rozvojového plánu ČR. **Připomínka č. 37: Nedostatečné vyhodnocení vlivů na ekologickou stabilitu krajiny a funkční konektivitu území**	

Poř. č.	Připomínkové místo	Číslo jednací	Článek	AO	Připomínka	Vyhodnocení
					Dokumentace SEA pro akcelerační oblast AOV49 – Křeč nedostatečně hodnotí vlivy návrhu na ekologickou stabilitu krajiny, funkční konektivitu území a dlouhodobou migrační prostupnost krajiny v širším regionálním kontextu. Dokumentace současně neobsahuje regionální model ekologické konektivity, nehodnotí funkční vazby krajinných struktur, neposuzuje kumulativní bariérové efekty soustavy větrných elektráren ani objektivně nehodnotí dlouhodobou fragmentaci krajiny v širším území AOV47–AOV50. To je zvlášť významné vzhledem k charakteru dotčeného území tvořeného rozsáhlými lesními komplexy, lesopolní krajinou, liniovou zelení, mokřady, vodními toky a dalšími ekologicky stabilizačními krajinnými strukturami. Zásady územního rozvoje Kraje Vysočina současně stanovují požadavek ochrany ekologické stability krajiny, zachování prostupnosti území a ochrany funkčních krajinných struktur. Dokumentace SEA však neobsahuje objektivní vyhodnocení vlivů soustavy VTE na dlouhodobou ekologickou stabilitu krajiny ani na funkční konektivitu území. Významné je rovněž to, že v širším regionu AOV49 – Křeč a AOV50 – Obrataň se nachází nadregionální biokoridor K120 Čunkovský hřbet – Pařezitý/Roštejn, představující skladebnou část nadregionálního ÚSES celostátního významu. Funkčnost tohoto biokoridoru je založena na zachování ekologické konektivity, migrační prostupnosti krajiny a souvislých přírodě blízkých struktur umožňujících migraci organismů a zachování ekologických vazeb v krajině. Dokumentace SEA však nehodnotí širší regionální vazby mezi AOV49 a ekologickou sítí v území, neposuzuje kumulativní bariérové efekty soustavy AOV47–AOV50 a neobsahuje objektivní hodnocení dlouhodobých důsledků koncentrace vysokých technických staveb v krajině Vysočiny. Dokumentace současně neobsahuje mapovou analýzu ekologické konektivity, hodnocení funkční prostupnosti krajiny, scénářové hodnocení fragmentace krajiny, hodnocení bariérových efektů ani objektivní posouzení dlouhodobého rozpadu ekologické sítě. Taková koncentrace vysokých technických staveb může významně narušit migrační prostupnost krajiny, vytvářet funkční bariéry, zvyšovat fragmentaci krajiny a oslabovat ekologickou konektivitu širšího území, a to zejména v kumulaci s liniovou technickou infrastrukturou, včetně stávajících a navrhovaných vedení velmi vysokého napětí (VVN), přístupových komunikací a souvisejících technických koridorů. Kombinované působení těchto infrastrukturních prvků může vést k dalšímu omezení prostupnosti krajiny, narušení funkčních ekologických vazeb a postupné degradaci ekologické stability území. Významné je rovněž nesouhlasné stanovisko Kraje Vysočina (2026), které upozorňuje na nedostatečně zjištěný skutkový stav v oblasti biologických podkladů, nevyhodnocené ekologické vazby území a absenci dostatečně podrobného vyhodnocení ekologických dopadů návrhu. Metodika European Commission (2020) současně upozorňuje, že hodnocení vlivů větrných elektráren musí zahrnovat širší krajinné vazby, ekologickou konektivitu a kumulativní fragmentaci krajiny. Metodika IUCN (Bennun et al., 2024) současně potvrzuje, že kumulativní dopady obnovitelných zdrojů energie mohou vést k degradaci ekologické konektivity a destabilizaci ekologické sítě v krajině. Dokumentace SEA však regionální model ekologické konektivity neobsahuje, nehodnotí funkční migrační prostupnost krajiny ani objektivně neprokazuje zachování dlouhodobé ekologické stability krajiny. Výsledné hodnocení vlivů na ekologickou stabilitu krajiny je proto metodicky nedostatečné a nepřezkoumatelné. Takový postup je v rozporu se zákonem č. 114/1992 Sb., o ochraně přírody a krajiny, se směrnicí Rady 92/43/EHS, se směrnicí 2001/42/ES, s principem prevence i s principem předběžné opatrnosti.	

Poř. č.	Připomínkové místo	Číslo jednací	Článek	AO	Připomínka	Vyhodnocení
					Návrh řešení: Požadujeme doplnění regionálního modelu ekologické konektivity a migrační prostupnosti krajiny, objektivního vyhodnocení bariérových efektů soustavy AOV47–AOV50 a kumulativního hodnocení vlivů větrných elektráren v kombinaci s další liniovou technickou infrastrukturou, zejména vedeními velmi vysokého napětí (VVN), přístupovými komunikacemi a souvisejícími technickými koridory. Současně požadujeme doplnění mapové analýzy funkční prostupnosti krajiny, objektivního posouzení dlouhodobé fragmentace krajiny a přezkoumatelného vyhodnocení vlivů návrhu na ekologickou stabilitu území, funkční krajinné vazby a dlouhodobé zachování ekologické konektivity v širším regionálním kontextu. Pokud nebude možné uvedené nedostatky objektivně a přezkoumatelně odstranit, Požadujeme vypuštění akcelerační oblasti AOV49 – Křeč a souvisejícího územního opatření z návrhu Změny č. 2 Územního rozvojového plánu ČR. **Připomínka č. 38: Fragmentace krajiny a dopady na savce a myslivost** Dokumentace SEA nedostatečně hodnotí dopady akcelerační oblasti AOV49 – Křeč na volně žijící savce, myslivecké hospodaření, migrační prostupnost krajiny a ekologickou stabilitu honiteb. Dokumentace současně neobsahuje hodnocení dopadů na populaci volně žijící zvěře, neposuzuje fragmentaci honiteb, nehodnotí změny migračních tras savců, neposuzuje stresové a behaviorální dopady provozu větrných elektráren ani objektivně nehodnotí dlouhodobé důsledky rozsáhlé infrastruktury na ekologickou stabilitu krajiny. SEA přitom připouští rozsáhlé zásahy do krajiny, výstavbu nové infrastruktury a koncentraci vysokých větrných elektráren v lesní a lesopolní krajině. Přesto bez odpovídajícího biologického a krajinného hodnocení uzavírá, že vlivy budou pouze „mírně negativní“. Takový závěr je nepřezkoumatelný. Dotčené území tvoří rozsáhlé lesní komplexy, lesopolní krajina, mokřady, vodní biotopy, remízky, liniová zeleň a migračně významné krajinné struktury. Právě tyto krajinné prvky přitom představují základní migrační a klidové zázemí pro volně žijící savce a současně tvoří ekologický základ fungování honiteb. Současné odborné studie potvrzují, že větrné elektrárny mohou významně ovlivňovat prostorové chování savců, jejich stresové reakce i využívání krajiny. Studie Klich et al. (2020) potvrzuje zvýšenou hladinu stresových hormonů u srnčí zvěře v okolí rozsáhlejších větrných parků a upozorňuje na význam velikosti areálu a počtu turbín pro intenzitu biologických dopadů. Studie současně doporučuje minimalizaci plošného rozsahu větrných parků z důvodu omezení fragmentace krajiny a rušení zvěře. Studie Klich et al. (2024) dále potvrzuje, že větrné elektrárny mohou ovlivňovat populační hustotu běžných druhů lovné zvěře, zejména v intenzivně využívané krajině. Autoři současně upozorňují na význam kumulativních vlivů infrastruktury, provozu a zvýšené lidské aktivity v okolí větrných parků. Výzkum Łopucki et al. (2017) potvrzuje, že býložraví savci včetně srnčí zvěře a zajíců se často vyhýbají bezprostřednímu okolí větrných elektráren a méně využívají území uvnitř větrných parků. Studie současně upozorňuje na význam hluku, vibrací a rušení pro změny chování živočichů. Studie Schöll a Nopp-Mayr (2021) současně potvrzuje, že větrné elektrárny mohou významně ovlivňovat prostorové chování savců a ptáků, zvyšovat fragmentaci krajiny a narušovat ekologickou konektivitu zejména v lesní a lesopolní krajině. Studie dále upozorňuje, že kumulativní působení větrných elektráren,	

Poř. č.	Připomínkové místo	Číslo jednací	Článek	AO	Připomínka	Vyhodnocení
					přístupových komunikací a související infrastruktury může vést k dlouhodobému omezení využívání stanovišť citlivými druhy a ke změnám migračních a behaviorálních vzorců volně žijících živočichů. Významné jsou rovněž podklady Kraje Vysočina (2026), které výslovně upozorňují na nedostatečné vyhodnocení biologických podkladů, ekologických vazeb území a dlouhodobých dopadů návrhu na přírodní prostředí. Stanovisko současně konstatuje neadekvátnost přírodovědných průzkumů a nedostatečně zjištěný skutkový stav ve vztahu k hodnocení biologických vlivů návrhu AOV49 – Křeč. Tyto závěry jsou významné také z hlediska ochrany lesních komplexů, migrační prostupnosti krajiny, stability populací volně žijící zvěře a zachování ekologických funkcí krajiny. Dokumentace SEA však neobsahuje hodnocení dopadů na myslivecké hospodaření, nehodnotí migrační prostupnost pro savce, neobsahuje regionální model fragmentace honiteb, neposuzuje stresové a behaviorální dopady provozu větrných elektráren ani objektivně nehodnotí kumulativní ekologické důsledky rozsáhlé koncentrace infrastruktury. To je zvlášť významné vzhledem k rozsahu navrhovaného zásahu. SEA připouští možnost výstavby až 24 větrných elektráren o výšce až 200 metrů v AOV49 – Křeč, přičemž v kombinaci s dalšími akceleračními oblastmi může v širším území vzniknout soustava přibližně 88 větrných elektráren. Taková koncentrace infrastruktury významně zvyšuje fragmentaci krajiny, omezuje migrační prostupnost, zvyšuje rušení zvěře, narušuje ekologickou stabilitu honiteb a může dlouhodobě ovlivnit populační stabilitu volně žijících savců. Výsledné hodnocení dopadů na savce, myslivost a ekologickou stabilitu krajiny je proto metodicky nedostatečné a nepřezkoumatelné. Takový postup je v rozporu se zákonem č. 114/1992 Sb., o ochraně přírody a krajiny, se zákonem č. 449/2001 Sb., o myslivosti, se směrnicí Rady 92/43/EHS, se směrnicí 2001/42/ES, s principem ochrany ekologické stability krajiny, s principem prevence i s principem předběžné opatrnosti. Dokumentace SEA současně neodpovídá aktuálním vědeckým poznatkům o dopadech větrných elektráren na savce, ekologickou konektivitu krajiny a migrační prostupnost území. Návrh řešení: Požadujeme doplnění komplexního hodnocení dopadů na volně žijící savce, regionálního modelu migrační prostupnosti krajiny, hodnocení fragmentace honiteb, dlouhodobého monitoringu změn chování zvěře, objektivního posouzení stresových vlivů, kumulativního hodnocení soustavy AOV47–AOV50 a detailního vyhodnocení dopadů na ekologickou stabilitu krajiny a myslivecké hospodaření. Současně požadujeme doplnění regionálního modelu ekologické konektivity, hodnocení dlouhodobých populačních dopadů, objektivní posouzení bariérových efektů infrastruktury a přezkoumatelné zdůvodnění výsledného hodnocení SEA. Pokud nebude možné uvedené nedostatky objektivně a přezkoumatelně odstranit, Požadujeme vypuštění akcelerační oblasti AOV49 – Křeč a souvisejícího územního opatření z návrhu Změny č. 2 Územního rozvojového plánu ČR. **Připomínka č. 39: Rozpor s principem prevence a předběžné opatrnosti** Dokumentace SEA pro akcelerační oblast AOV49 – Křeč je v rozporu s principem prevence a principem předběžné opatrnosti, protože sama připouští významná biologická rizika a současně bez dostatečných odborných podkladů uzavírá, že návrh je přijatelný. Jedná se o zásadní systémový nedostatek celé biologické části SEA.	

Poř. č.	Připomínkové místo	Číslo jednací	Článek	AO	Připomínka	Vyhodnocení
					Dokumentace současně připouští výskyt citlivých a zvláště chráněných druhů, potvrzuje biologické střety, připouští nemožnost vyhnout se všem lokalitám výskytu chráněných druhů, potvrzuje zásahy do krajinné konektivity, připouští kumulativní biologické vlivy, ale současně bez dostatečných dat označuje vlivy pouze jako „mírně negativní“. Dokumentace SEA sama uvádí, že „v AO a blízkém okolí se nachází na VTE citlivé druhy ptáků“ a dále připouští, že „nebylo možné se vyhnout všem detekovaným místům výskytu citlivých, vzácných a ohrožených druhů ptáků“. Současně dokumentace u biologických vlivů připouští možnost mírně negativních vlivů na dotčené habitaty a přírodní stanoviště. Takový závěr je však v přímém rozporu s rozsahem biologických rizik, která dokumentace sama popisuje. Dokumentace SEA totiž neobsahuje regionální biologický model, nehodnotí kumulativní mortalitu, neobsahuje objektivní model migračních koridorů, neposuzuje regionální ekologickou únosnost, nehodnotí dlouhodobé populační trendy ani objektivně neposuzuje synergické biologické efekty soustavy AOV47–AOV50. Přesto uzavírá, že návrh je přijatelný. To je v rozporu s principem předběžné opatrnosti. Kraj Vysočina, Odbor životního prostředí a zemědělství, ve svém nesouhlasném stanovisku č. j. KUJI 40773/2026 OZPZ 858/2026 současně upozorňuje na nedostatečné podklady o stavu přírodního prostředí, neadekvátnost přírodovědných průzkumů, nedostatečně zjištěný skutkový stav a nedostatečné zohlednění biologických podkladů a ekologických vazeb území. Stanovisko současně upozorňuje na nejistoty spojené s hodnocením zvláště chráněných druhů a biologických vlivů návrhu AOV49 – Křeč. To je mimořádně významné právě ve vztahu k principu prevence. Významné jsou i konkrétní druhy identifikované v podkladech a biologických hodnoceních, zejména krkavec velký, moták pochop, káně lesní, datel černý, skřivan lesní, křepelka polní, netopýr velký, netopýr rezavý, netopýr parkový, netopýr nejmenší a netopýr pestrý i další zvláště chráněné druhy evropského významu. Jedná se přitom o druhy s nízkou reprodukční schopností, vysokou citlivostí na kolize, vysokou citlivostí na fragmentaci krajiny a významnou závislostí na ekologické konektivitě území. Dokumentace SEA však nehodnotí populační stabilitu těchto druhů, neobsahuje regionální model mortality, neposuzuje scénáře dlouhodobého poklesu populací ani objektivně neprokazuje biologickou přijatelnost návrhu. To je zvlášť významné vzhledem k rozsahu navrhovaného zásahu. SEA připouští možnost výstavby až 24 větrných elektráren v AOV49 – Křeč, přičemž v kombinaci s dalšími akceleračními oblastmi může vzniknout soustava přibližně 88 větrných elektráren v širším regionu. Taková koncentrace větrných elektráren významně zvyšuje kumulativní biologická rizika, zesiluje bariérové efekty, zvyšuje fragmentaci krajiny a může dlouhodobě destabilizovat populace chráněných druhů. Dokumentace SEA však neobsahuje scénářové biologické modelování, nehodnotí regionální ekologickou únosnost ani objektivně neposuzuje budoucí kumulativní zatížení krajiny. Metodika IUCN (Bennun et al., 2024) pro hodnocení kumulativních biologických dopadů současně upozorňuje, že v situaci nejistých biologických dat, nedostatečných podkladů, neexistence regionálního modelování a významných ekologických rizik je nezbytné uplatnit princip předběžné opatrnosti. Metodika OECD pro SEA (2006) současně potvrzuje, že strategické hodnocení musí pracovat s nejistotou dat, scénářovým modelováním, kumulativními efekty a dlouhodobými ekologickými důsledky.	

Poř. č.	Připomínkové místo	Číslo jednací	Článek	AO	Připomínka	Vyhodnocení
					SEA však biologickou nejistotu nepřiznává v odpovídajícím rozsahu, neobsahuje scénářové modelování ani objektivně neprokazuje, že biologická rizika jsou přijatelná. Dokumentace současně opakovaně odkládá řešení klíčových biologických problémů až do navazujících řízení a budoucích zmírňujících opatření. Takový postup je v přímém rozporu s principem prevence i s principem předběžné opatrnosti. Výsledné hodnocení biologických vlivů je proto metodicky nedostatečné, nepřezkoumatelné a neodpovídá skutečnému rozsahu biologických rizik návrhu. Takový postup je v rozporu se směrnicí 2001/42/ES, se směrnicí Rady 92/43/EHS, se směrnicí Evropského parlamentu a Rady 2009/147/ES, se zákonem č. 114/1992 Sb., o ochraně přírody a krajiny, s principem prevence, s principem předběžné opatrnosti i s požadavky evropské environmentální judikatury. Dokumentace SEA současně neodpovídá metodickým požadavkům IUCN Bennon (2024) ani OECD (2006) pro hodnocení biologických a kumulativních environmentálních rizik. Návrh řešení: Požadujeme doplnění regionálního biologického modelu, objektivního hodnocení kumulativních biologických dopadů, modelování migračních koridorů, dlouhodobého populačního hodnocení citlivých druhů, scénářového hodnocení budoucí koncentrace infrastruktury a objektivního vyhodnocení ekologické únosnosti území. Současně požadujeme doplnění dlouhodobého biologického monitoringu, objektivní hodnocení mortality, vyhodnocení synergických biologických efektů, transparentní hodnocení biologické nejistoty a přezkoumatelné zdůvodnění biologické přijatelnosti návrhu. Pokud nebude možné uvedené nedostatky objektivně a přezkoumatelně odstranit, Požadujeme vypuštění akcelerační oblasti AOV49 – Křeč a souvisejícího územního opatření z návrhu Změny č. 2 Územního rozvojového plánu ČR. **Připomínka č. 40: Rozpor s metodikou a závaznými požadavky na vyhodnocení SEA** Dokumentace vztahující se k AOV49 – Křeč neprokazuje soulad s metodickými a právními požadavky používanými pro vymezování akceleračních oblastí a zpracování vyhodnocení SEA. Přestože dokumentace dospívá k závěru o přijatelnosti navrženého řešení, v jednotlivých částech nejsou doloženy některé základní postupy vyžadované metodikami Ministerstva životního prostředí, Ministerstva pro místní rozvoj a relevantními právními předpisy. Významné je současně, že Ministerstvo pro místní rozvoj ve své odpovědi podle zákona č. 106/1999 Sb. výslovně uvádí, že při zpracování vyhodnocení SEA pro Změnu č. 2 ÚRP byly použity zejména metodické dokumenty MŽP ke zpracování SEA pro územní opatření, Manuál SEA a metodika pro stanovování podmínek a zmírňujících opatření. Dokumentace AOV49 – Křeč současně vykazuje následující rozpory: a) Rozpor s Manuálem SEA (MMR/MŽP) Manuál SEA požaduje hodnocení: – přímých, – nepřímých, – sekundárních, – synergických,	

Poř. č.	Připomínkové místo	Číslo jednací	Článek	AO	Připomínka	Vyhodnocení
					– kumulativních, – krátkodobých, – dlouhodobých vlivů, – vztahů mezi jednotlivými složkami prostředí. Dokumentace AOV49 – Křeč však neobsahuje: – regionální model biologických vazeb, – scénářové hodnocení fragmentace krajiny, – dlouhodobé modelování změn využití území, – vyhodnocení nepřímých ekologických funkcí, – hodnocení vazeb mezi jednotlivými biologickými lokalitami. b) Rozpor s metodickým doporučením MŽP pro vyhodnocení SEA pro územní opatření Metodické doporučení MŽP požaduje přezkoumatelný postup zpracování SEA a současně zdůrazňuje preventivní funkci procesu SEA při předcházení negativním vlivům na životní prostředí. Dokumentace AOV49 – Křeč však současně: – připouští existenci biologických střetů, – přesouvá část hodnocení na následný monitoring, – neprokazuje dostatečnost biologických podkladů, – neprokazuje způsob převodu odborných zjištění do výsledných závěrů. c) Rozpor s metodikou pro podmínky a zmírňující opatření Metodika MŽP požaduje, aby podmínky a zmírňující opatření byly navrženy specificky pro konkrétní akcelerační oblast a vycházely z podrobného vyhodnocení jejích charakteristik. Dokumentace AOV49 – Křeč však neprokazuje: – podle jakých kritérií byla navržená opatření stanovena, – jak byla hodnocena jejich účinnost, – jaké jsou limity jejich použitelnosti, – jak bude ověřována jejich funkčnost. d) Rozpor s metodikou posouzení akceleračních oblastí Metodika k návrhu akceleračních oblastí požaduje: – shromáždění dostupných dat, – jejich analýzu, – případné terénní ověření, – následné hodnocení významnosti vlivů. Dokumentace AOV49 – Křeč však neprokazuje: – úplnost biologických podkladů, – dostatečnost regionálních dat,	

Poř. č.	Připomínkové místo	Číslo jednací	Článek	AO	Připomínka	Vyhodnocení
					– hodnocení dlouhodobých biologických vazeb, – úplnost terénních podkladů. e) Rozpor se směrnicí 2001/42/ES a zákonem č. 100/2001 Sb. Směrnice SEA a zákon o posuzování vlivů na životní prostředí vyžadují objektivní a přezkoumatelné hodnocení významných vlivů koncepce na životní prostředí. Pokud dokumentace současně připouští biologické střety, odbornou nejistotu a existenci významných biologických struktur, avšak neprokazuje úplnost podkladů a metodiku výsledných závěrů, nelze objektivně ověřit správnost hodnocení. Dokumentace je proto v této části zatížena neúplně zjištěným skutkovým stavem a nepřezkoumatelností. Návrh řešení: Požadujeme doplnění dokumentace AOV49 – Křeč o přezkoumatelné doložení souladu s použitými metodickými postupy, včetně explicitního odůvodnění způsobu hodnocení významnosti vlivů, doložení použitých kritérií, metodiky stanovení účinnosti zmírňujících opatření a doplnění chybějících biologických a kumulativních hodnocení. Pokud nebude možné uvedené nedostatky objektivně a přezkoumatelně odstranit, Požadujeme vypuštění AOV49 – Křeč a souvisejícího územního opatření z návrhu Změny č. 2 Územního rozvojového plánu České republiky. **F) Rozpor s ochranou lesa a ochranou pozemků určených k plnění funkcí lesa (PUPFL)** **Připomínka č. 41: Nedostatečné vyhodnocení záborů pozemků určených k plnění funkcí lesa (PUPFL)** Dokumentace SEA nedostatečně hodnotí rozsah a dlouhodobé dopady záborů pozemků určených k plnění funkcí lesa (PUPFL) v akcelerační oblasti AOV49 – Křeč. Z dokumentace vyplývá, že akcelerační oblast AOV49 – Křeč má rozlohu 8,4 km², z čehož lesní pozemky tvoří přibližně 22,71 % území. SEA sice připouští zásahy do lesních porostů, neobsahuje však detailní vyčíslení záborů pozemků při stavbě, vyhodnocení rozsahu odlesnění, analýzu dlouhodobé ztráty ekologických funkcí lesa ani objektivní posouzení kumulativních dopadů fragmentace lesních porostů. Dokumentace neprokazuje existenci podrobných terénních podkladů k rozsahu lesních zásahů. Dokumentace současně nehodnotí rozsah zásahů souvisejících s budováním komunikací, manipulačních ploch, kabelových tras a rozsáhlých základových konstrukcí. SEA přitom předpokládá možnost realizace rozsáhlých technických staveb v lesních porostech a v území s významným podílem lesní krajiny. Dokumentace však neprokazuje, že rozsah zásahů do PUPFL byl minimalizován. Takový postup je v rozporu se zákonem č. 289/1995 Sb., lesní zákon, který ukládá povinnost chránit pozemky určené k plnění funkcí lesa a omezit jejich odnímání pouze na nezbytné případy. Současně je návrh v rozporu s lesním zákonem, podle kterého musí být při dotčení PUPFL přednostně využívána jiná řešení a zásahy do lesa musí být minimalizovány. Dokumentace SEA je proto v této části nepřezkoumatelná. Návrh řešení:	

Poř. č.	Připomínkové místo	Číslo jednací	Článek	AO	Připomínka	Vyhodnocení
					Požadujeme doplnění detailního vyhodnocení záborů PUPFL, přesného vyčíslení rozsahu odlesnění, analýzy dlouhodobých dopadů na funkce lesa a objektivního posouzení minimalizace zásahů do lesních pozemků. Pokud nebude možné uvedené nedostatky objektivně a přezkoumatelně odstranit, Požadujeme vypuštění akcelerační oblasti AOV49 – Křeč a souvisejícího územního opatření z návrhu Změny č. 2 Územního rozvojového plánu ČR. **Připomínka č. 42: Nesprávné a nepřezkoumatelné hodnocení záborů a fragmentace pozemků určených k plnění funkcí lesa (PUPFL)** Dokumentace SEA závažným způsobem podceňuje rozsah zásahů do pozemků určených k plnění funkcí lesa (PUPFL) a nesprávně hodnotí jejich dopady jako zanedbatelné. SEA uvádí, že u pozemků určených k plnění funkcí lesa dojde pouze k dočasným záborům v rozsahu přibližně 400 m² pro jednu větrnou elektrárnu a maximálně 1000 m² pro přístupové komunikace, přičemž vliv na les označuje za zanedbatelný a bez vlivu na ekologické funkce lesa. Současně dokumentace neobsahuje žádné detailní technické ani prostorové vyhodnocení skutečného rozsahu stavebních zásahů, manipulačních ploch, transportních tras, základových konstrukcí ani nutného rozšíření a zpevnění lesních komunikací. Tento závěr je v přímém rozporu se samotným územním opatřením, které připouští rozsáhlé zásahy do lesních porostů, vznik nových komunikací, technických ploch, zásahy do biotopů a potřebu následných kompenzačních opatření. Územní opatření současně stanovuje povinnost náhradních výsadeb, omezení kácení a ochranu biotopů citlivých druhů, čímž samo potvrzuje existenci významných zásahů do lesního prostředí. Dokumentace SEA současně zcela ignoruje skutečný rozsah stavebních prací potřebných pro realizaci větrných elektráren o výšce až 200 m. Nehodnotí rozsah kácení lesních porostů pro transport nadrozměrných dílů, nutnost budování a rozšiřování přístupových komunikací, rozsah manipulačních a montážních ploch, rozsah zpevněných ploch pro těžkou techniku a jeřáby, kumulativní dopady při realizaci až 24 větrných elektráren ani dlouhodobou fragmentaci souvislého lesního komplexu. Dokumentace rovněž nehodnotí dopady na stabilitu lesních porostů, vodní režim krajiny, mikroklimatické poměry ani zvýšenou zranitelnost lesních ekosystémů, které jsou již nyní oslabeny důsledky kůrovcových kalamit a polomů. SEA přitom současně připouští realizaci nových přístupových komunikací a rozsáhlých technických areálů pro ukládání energie až do rozsahu 0,7 ha pro celou akcelerační oblast. Z dokumentace rovněž vyplývá, že akcelerační oblast AOV49 – Křeč je z pětiny tvořena lesními porosty. V podmínkách souvislého lesního komplexu proto nelze tvrdit, že realizace až 24 větrných elektráren v akcelerační oblasti nebude mít vliv na ekologické funkce lesa. Takový postup je v rozporu se zákonem č. 289/1995 Sb., lesní zákon, podle kterého je nutné chránit pozemky určené k plnění funkcí lesa, minimalizovat zásahy do lesních pozemků a přednostně využívat jiná řešení mimo lesní pozemky. Současně je návrh v rozporu s principem prevence a principem předběžné opatrnosti podle zákona č. 17/1992 Sb., o životním prostředí. Dokumentace SEA je proto v této části nepřezkoumatelná, neboť neobsahuje objektivní a odborně podložené vyhodnocení skutečného rozsahu zásahů do PUPFL ani jejich kumulativních a dlouhodobých dopadů.	

Poř. č.	Připomínkové místo	Číslo jednací	Článek	AO	Připomínka	Vyhodnocení
					Návrh řešení: Požadujeme doplnění detailního a přezkoumatelného vyhodnocení skutečných záborů PUPFL, rozsahu kácení lesních porostů, rozsahu manipulačních a montážních ploch, přístupových komunikací a technické infrastruktury včetně objektivního vyhodnocení kumulativních dopadů fragmentace lesních porostů na ekologické funkce lesa, vodní režim a stabilitu krajiny. Současně požadujeme doplnění variantního řešení minimalizujícího zásahy do lesních pozemků a prokázání, že nebylo možné využít jiné lokality s menším dopadem na PUPFL. Pokud nebude možné uvedené nedostatky objektivně a přezkoumatelně odstranit, Požadujeme vypuštění akcelerační oblasti AOV49 – Křeč a souvisejícího územního opatření z návrhu Změny č. 2 Územního rozvojového plánu ČR. **Připomínka č. 43: Fragmentace lesních porostů a zásahy do významných krajinných prvků (VKP)** Dokumentace SEA nedostatečně hodnotí rozsah fragmentace lesních porostů a zásahů do významných krajinných prvků (VKP), přestože sama potvrzuje přítomnost rozsáhlých lesních komplexů, vodních toků, remízků, liniové zeleně a dalších ekologicky významných krajinných struktur v území akcelerační oblasti AOV49 – Křeč. Územní opatření výslovně uvádí, že součástí akcelerační oblasti jsou lesní porosty vytvářející významný krajinný prvek typu les a že dotčenými lesními porosty protékají vodní toky představující další významný krajinný prvek. Současně dokumentace připouští zásahy do remízků, liniové zeleně a nelesních dřevin, když stanovuje pouze jejich částečnou kompenzaci novými výsadbami. Dokumentace dále uvádí, že v území se nachází mimolesní zeleň, skupiny stromů, pozůstatky remízů a liniové zeleně a že lze očekávat negativní dopady na tyto porosty v souvislosti s budováním přístupových komunikací a manipulačních ploch. Přesto SEA označuje vlivy na krajinnou strukturu, ekologickou stabilitu a funkce lesa za zanedbatelné nebo pouze mírně negativní, aniž by objektivně vyhodnotila rozsah fragmentace souvislých lesních porostů, dopady nových komunikací a technických koridorů, přerušení krajinných vazeb, narušení migrační prostupnosti území, kumulativní zásahy do VKP ani dlouhodobé dopady na ekologickou stabilitu krajiny. Dokumentace současně připouští vznik nových fyzických a vizuálních bariér v území a sama konstatuje existenci migračního koridoru zvláště chráněných druhů velkých savců. Současně dokumentace výslovně potvrzuje, že některé biotopy v lokalitě vytvářejí přirozený přechod mezi lesem a bezlesím. Tyto krajinné přechody přitom představují ekologicky mimořádně cenné struktury s významnou funkcí pro biodiverzitu, migraci druhů a stabilitu krajiny. Dokumentace SEA však neobsahuje detailní analýzu, jak budou tyto krajinné struktury ovlivněny realizací až 24 větrných elektráren v akcelerační oblasti AOV49 – Křeč, rozsáhlé dopravní infrastruktury, manipulačních ploch a technického zázemí. Takový postup je v rozporu se zákonem č. 114/1992 Sb., o ochraně přírody a krajiny, podle kterého jsou významné krajinné prvky chráněny před poškozováním a ničením. Samotné odůvodnění územního opatření přitom tuto zákonnou ochranu výslovně připomíná. Současně je návrh v rozporu s principem ekologické stability krajiny, principem prevence a principem předběžné opatrnosti podle zákona č. 17/1992 Sb., o životním prostředí.	

Poř. č.	Připomínkové místo	Číslo jednací	Článek	AO	Připomínka	Vyhodnocení
					Dokumentace SEA je proto v této části nepřezkoumatelná, neboť neobsahuje objektivní a odborně podložené vyhodnocení skutečných dopadů fragmentace krajiny a zásahů do významných krajinných prvků. Návrh řešení: Požadujeme doplnění detailního vyhodnocení dopadů fragmentace lesních porostů a zásahů do významných krajinných prvků, zejména lesů, vodních toků, remízků, liniové zeleně a krajinných přechodů mezi lesem a bezlesím. Současně požadujeme doplnění objektivního posouzení dopadů nových komunikací, manipulačních ploch a technických koridorů na ekologickou stabilitu krajiny, migrační prostupnost území a funkčnost významných krajinných prvků. Pokud nebude možné uvedené nedostatky objektivně a přezkoumatelně odstranit, Požadujeme vypuštění akcelerační oblasti AOV49 – Křeč a souvisejícího územního opatření z návrhu Změny č. 2 Územního rozvojového plánu ČR. **Připomínka č. 44: Nevyhodnocení kumulativních dopadů souvislého pásu akceleračních oblastí na lesní ekosystémy a PUPFL** Dokumentace SEA neobsahuje objektivní a přezkoumatelné vyhodnocení kumulativních dopadů souvislého pásu akceleračních oblastí AOV47 – Bukovec, AOV48 – Chrbonín, AOV49 – Křeč a AOV50 – Obrataň na lesní ekosystémy, pozemky určené k plnění funkcí lesa (PUPFL), migrační prostupnost krajiny a ekologickou stabilitu širšího území. Z předložených podkladů vyplývá, že v rámci uvedených akceleračních oblastí je uvažováno celkem až 88 větrných elektráren: AOV47 – Bukovec – 33 VTE, AOV48 – Chrbonín – 13 VTE, AOV49 – Křeč – 24 VTE a AOV50 – Obrataň – 18 VTE. Současně se jedná o rozsáhlé území s významným zastoupením PUPFL: AOV47 – 51,58 % PUPFL, AOV48 – 49,32 % PUPFL, AOV49 – 22,71 % PUPFL a AOV50 – 35,29 % PUPFL. Dokumentace jednotlivé akcelerační oblasti hodnotí převážně izolovaně, aniž by objektivně posoudila skutečnost, že se jedná o prostorově navazující soustavu rozsáhlých území, která vytváří souvislý pás potenciální výstavby větrných elektráren v lesní a leso-zemědělské krajině. Dokumentace současně opakovaně potvrzuje přítomnost hospodářských lesů, mokřadů, pramenišť, vodních toků, remízků, migračních koridorů zvláště chráněných druhů velkých savců, biotopů zvláště chráněných druhů a významných krajinných prvků. Přesto SEA neobsahuje vyhodnocení souhrnné fragmentace lesních komplexů, analýzu kumulativního rozsahu kácení, vyhodnocení souběžného budování komunikací a technických koridorů, posouzení dopadů na migrační prostupnost krajiny v širším území ani objektivní hodnocení dlouhodobého narušení ekologické stability krajiny. Dokumentace rovněž nehodnotí synergické působení jednotlivých akceleračních oblastí, které může vést k rozsáhlému narušení souvislých lesních ekosystémů Křemešnické vrchoviny a okolní krajiny. Kumulativní dopady na lesní ekosystémy nelze objektivně vyhodnotit bez znalosti rozsahu doprovodné infrastruktury.	

Poř. č.	Připomínkové místo	Číslo jednací	Článek	AO	Připomínka	Vyhodnocení
					Přitom právě kumulativní a synergické vlivy představují podle zákona č. 100/2001 Sb., o posuzování vlivů na životní prostředí, povinnou součást vyhodnocení SEA. Takový postup je rovněž v rozporu s § 13 a § 14 zákona č. 289/1995 Sb., lesní zákon, s § 4 odst. 2 zákona č. 114/1992 Sb., o ochraně přírody a krajiny a s principem prevence a principem předběžné opatrnosti podle § 13 zákona č. 17/1992 Sb., o životním prostředí. Dokumentace SEA je proto v této části nepřezkoumatelná, neboť neobsahuje objektivní vyhodnocení skutečných kumulativních dopadů souvislého pásu akceleračních oblastí na PUPFL, lesní ekosystémy a ekologickou stabilitu širšího území. Návrh řešení: Požadujeme doplnění komplexního kumulativního a synergického hodnocení dopadů akceleračních oblastí AOV47, AOV48, AOV49 a AOV50 na lesní ekosystémy, PUPFL, významné krajinné prvky, migrační prostupnost území a ekologickou stabilitu krajiny. Současně požadujeme doplnění objektivního vyhodnocení souhrnného rozsahu kácení lesních porostů, budování komunikací, technických koridorů a fragmentace souvislých lesních celků v širším území. Pokud nebude možné uvedené nedostatky objektivně a přezkoumatelně odstranit, Požadujeme vypuštění akcelerační oblasti AOV49 – Křeč a souvisejícího územního opatření z návrhu Změny č. 2 Územního rozvojového plánu ČR. **Připomínka č. 45: Absence prokázání převahy veřejného zájmu nad ochranou lesa** Dokumentace SEA neprokazuje existenci převažujícího veřejného zájmu nad ochranou lesa a funkcemi pozemků určených k plnění funkcí lesa (PUPFL). Současně neobsahuje objektivní vyhodnocení proporcionality zásahů do lesních porostů, transparentní porovnání méně konfliktních variant mimo lesní území ani prokázání, že navržené řešení představuje variantu s nejmenšími dopady na lesní ekosystémy. Dokumentace přitom předpokládá rozsáhlé zásahy do lesního prostředí, aniž by objektivně doložila, proč byly preferovány právě lesní a krajinářsky citlivé lokality a zda nebylo možné využít alternativní území s nižšími dopady na PUPFL, ekologickou stabilitu krajiny a významné krajinné prvky. SEA současně neobsahuje transparentní vyhodnocení konfliktů v lesních územích, nehodnotí možnosti využití antropogenně zatížených lokalit a neprokazuje systematickou minimalizaci zásahů do ekologicky stabilních lesních porostů. Současně není doložen nadřazený veřejný zájem, který by odůvodňoval odnětí pozemků určených k plnění funkcí lesa ve smyslu zákona č. 289/1995 Sb., lesní zákon. Návrh rovněž neprokazuje, že byly vyčerpány méně konfliktní alternativy, jak vyžaduje zákon č. 249/2025 Sb., o urychlení využívání obnovitelných zdrojů energie. Takový postup je současně v rozporu se směrnicí 2001/42/ES, protože dokumentace neobsahuje objektivní vyhodnocení rozumných alternativ řešení ani transparentní posouzení jejich environmentálních dopadů. Závěr SEA, podle něhož je vliv na les „zanedbatelný“, je v rozporu se skutečným rozsahem potenciálních zásahů do lesních porostů, ekologických funkcí lesa a stability krajiny a neodpovídá reálným dopadům navrhovaného řešení. Dokumentace SEA je proto v této části nepřezkoumatelná. Návrh řešení:	

Poř. č.	Připomínkové místo	Číslo jednací	Článek	AO	Připomínka	Vyhodnocení
					Požadujeme doplnění objektivního posouzení proporcionality zásahů do PUPFL, transparentního porovnání alternativních variant mimo lesní území a prokázání, že navržené řešení představuje nejméně konfliktní variantu z hlediska ochrany lesa, ekologické stability krajiny a významných krajinných prvků. Pokud nebude možné uvedené nedostatky objektivně a přezkoumatelně odstranit, Požadujeme vypuštění akcelerační oblasti AOV49 – Křeč a souvisejícího územního opatření z návrhu Změny č. 2 Územního rozvojového plánu ČR. **Připomínka č. 46: Nedostatečné posouzení mimoprodukčních funkcí lesa** Dokumentace SEA nedostatečně hodnotí dopady návrhu na mimoprodukční funkce lesa, zejména funkce ekologické, retenční, klimatické, rekreační a krajinotvorné. SEA současně nehodnotí dlouhodobé změny mikroklimatu, neposuzuje oslabení retenční schopnosti lesů, neobsahuje hodnocení vlivů na stabilitu lesních ekosystémů ani nevyhodnocuje dopady na rekreační využití lesního prostředí. Dokumentace přitom předpokládá rozsáhlé technické zásahy do lesních porostů a vznik nových komunikací v dosud relativně souvislých lesních celcích. Fragmentace a technické zásahy mohou dlouhodobě oslabovat ekologické a klimatické funkce lesních ekosystémů. Dokumentace SEA však tyto mimoprodukční funkce lesa hodnotí pouze obecně. Takový postup je v rozporu se zákonem č. 289/1995 Sb., lesní zákon, podle kterého jsou lesy významnou složkou životního prostředí a plní řadu mimoprodukčních funkcí. Současně je návrh v rozporu s principem ochrany ekologické stability krajiny podle zákona č. 114/1992 Sb., o ochraně přírody a krajiny. Dokumentace SEA je proto v této části nepřezkoumatelná. Návrh řešení: Požadujeme doplnění detailního hodnocení mimoprodukčních funkcí lesa, posouzení dopadů na retenční, klimatickou a ekologickou stabilitu území a doplnění hodnocení rekreační funkce lesních porostů. Pokud nebude možné uvedené nedostatky objektivně a přezkoumatelně odstranit, Požadujeme vypuštění akcelerační oblasti AOV49 – Křeč a souvisejícího územního opatření z návrhu Změny č. 2 Územního rozvojového plánu ČR. **Připomínka č. 47: Nepřípustné odkládání ochrany lesa do navazujících řízení** Dokumentace SEA nepřípustně odkládá podstatnou část posouzení dopadů na lesní pozemky a ochranu PUPFL až do budoucích navazujících řízení. SEA současně nestanovuje konkrétní limity zásahů do lesních porostů, neobsahuje detailní prostorové vymezení konfliktů, nepředkládá konkrétní podmínky ochrany lesa ani neprokazuje, že zásahy do PUPFL budou skutečně minimalizovány. Dokumentace přitom ponechává zásadní otázky ochrany lesa až na budoucí projektovou dokumentaci a individuální povolovací procesy. Takový postup neumožňuje objektivně posoudit přijatelnost návrhu již na úrovni strategického hodnocení, ale je v rozporu se zákonem č. 100/2001 Sb., o posuzování vlivů na životní prostředí, který vyžaduje vyhodnocení podstatných vlivů již na úrovni koncepce. Současně je návrh v rozporu s principem prevence a předběžné opatrnosti. Dokumentace SEA je proto v této části nepřezkoumatelná.	

Poř. č.	Připomínkové místo	Číslo jednací	Článek	AO	Připomínka	Vyhodnocení
					Návrh řešení: Požadujeme doplnění konkrétního vyhodnocení zásahů do PUPFL již na úrovni SEA, stanovení jednoznačných limitů ochrany lesa, detailní prostorové vymezení konfliktů a objektivní posouzení přijatelnosti návrhu z hlediska ochrany lesních pozemků. Pokud nebude možné uvedené nedostatky objektivně a přezkoumatelně odstranit, Požadujeme vypuštění akcelerační oblasti AOV49 – Křeč a souvisejícího územního opatření z návrhu Změny č. 2 Územního rozvojového plánu ČR. **Připomínka č. 48: Rozpor s odbornými studiemi potvrzujícími negativní dopady fragmentace lesa** Vymezení akcelerační oblasti AOV49 – Křeč je v rozporu s ochranou pozemků určených k plnění funkcí lesa a bagatelizuje skutečné dopady výstavby větrných elektráren na lesní ekosystémy. Dokumentace SEA hodnotí vliv na les jako zanedbatelný a pracuje převážně pouze s přímými zábory pro základy větrných elektráren a přístupové komunikace. Tento přístup však neodpovídá současným odborným poznatkům ani požadavkům evropské a české environmentální politiky. Studie Xia et al. (2025), založená na satelitních datech Landsat a Sentinel-2, potvrzuje, že největší zásah do lesních ekosystémů nepředstavují samotné turbíny, ale rozsáhlá síť přístupových komunikací, manipulačních ploch a doprovodné infrastruktury. Studie uvádí významnou míru narušení lesních porostů, zvýšení eroze a dlouhodobou fragmentaci krajiny. Přehledová studie Sander et al. (2024), analyzující 152 odborných publikací, potvrzuje, že výstavba větrných elektráren v lesních územích vede ke ztrátě konektivity biotopů, narušení migračních tras živočichů, změnám mikroklimatu lesa a oslabení ekologické stability. Studie Hending et al. (2023) potvrzuje, že fragmentace lesa a vznik nových okrajových zón vede ke snížení druhové rozmanitosti, zhoršení strukturální stability lesních porostů, vyšší zranitelnosti vůči větru, vysychání a degradaci lesního prostředí. Studie současně upozorňuje, že negativní účinky okrajových efektů mohou zasahovat stovky metrů do vnitřní části lesa a působí synergicky s dalšími antropogenními zásahy. Studie Haddad et al. (2015) dále potvrzuje, že fragmentace lesních ekosystémů způsobuje dlouhodobé oslabování ekologické stability, pokles biodiverzity a vyšší zranitelnost vůči klimatickým extrémům. Tyto závěry odpovídají také požadavkům strategie EU Soil Strategy for 2030 (2021) a zákona č. 289/1995 Sb., o lesích, podle něhož je les národním přírodním bohatstvím a musí být zachovány všechny jeho funkce. Dokumentace SEA přitom neobsahuje reálné vyhodnocení liniové fragmentace lesa, kumulativních dopadů více akceleračních oblastí ani dlouhodobých změn ekologické stability lesních ekosystémů. Dokumentace je proto v této části nepřezkoumatelná a neumožňuje objektivně posoudit skutečné dopady návrhu na lesní ekosystémy a ekologickou stabilitu území. Návrh řešení: Požadujeme doplnění detailního hodnocení liniové fragmentace lesa, kumulativních dopadů přístupových komunikací a doprovodné infrastruktury, posouzení okrajových efektů, narušení migračních tras a změn mikroklimatu lesa, včetně vyhodnocení dlouhodobých dopadů na ekologickou stabilitu a retenční funkce lesních ekosystémů. Pokud nebude možné uvedené nedostatky objektivně a přezkoumatelně odstranit, Požadujeme vypuštění akcelerační oblasti AOV49 – Křeč a souvisejícího územního opatření z návrhu Změny č. 2 Územního rozvojového plánu ČR.	

Poř. č.	Připomínkové místo	Číslo jednací	Článek	AO	Připomínka	Vyhodnocení
					Připomínka č. 49: Narušení vodního režimu lesa a zvýšení erozních procesů Dokumentace SEA nehodnotí skutečné dopady výstavby větrných elektráren na vodní režim lesa, retenční schopnost území ani vznik erozních procesů. Návrh AOV49 – Křeč je proto v rozporu s cíli strategie EU Soil Strategy for 2030 (2021), která požaduje ochranu půdy před erozí, degradací a ztrátou retenční schopnosti. Studie Xia et al. (2025) potvrzuje, že budování přístupových komunikací a manipulačních ploch vede ke zvýšení povrchového odtoku vody, urychlení eroze a narušení infiltračních procesů v lesních oblastech. Studie Laurance et al. (2007) prokazuje, že fragmentace lesa způsobuje změny proudění vzduchu, vysychání lesních okrajů a pokles půdní vlhkosti, což může dlouhodobě narušovat retenční schopnost lesa. Výzkum Fahrig (2003) potvrzuje, že i relativně úzké liniové zásahy, například nové lesní komunikace nebo energetické koridory, významně mění hydrologické procesy a zvyšují citlivost lesa vůči klimatickým extrémům. Dokumentace SEA však tyto hydrologické a mikroklimatické dopady vůbec nevyhodnocuje, přestože akcelerační oblast je tvořena rozsáhlými souvislými lesními porosty. Dokumentace je proto v této části nepřezkoumatelná a neumožňuje objektivně posoudit možné dopady návrhu na retenční schopnost lesa, erozi a hydrologickou stabilitu území. Návrh řešení: Požadujeme doplnění detailního hydrologického a mikroklimatického hodnocení lesních porostů, posouzení změn infiltrace, povrchového odtoku a erozních procesů, vyhodnocení vlivů liniových zásahů na retenční schopnost lesa a doplnění kumulativního hodnocení dopadů na vodní režim lesních ekosystémů. Pokud nebude možné uvedené nedostatky objektivně a přezkoumatelně odstranit, Požadujeme vypuštění akcelerační oblasti AOV49 – Křeč a souvisejícího územního opatření z návrhu Změny č. 2 Územního rozvojového plánu ČR. **Připomínka č. 50: Ztráta uhlíkových zásob lesa a uhlíkový dluh** Dokumentace SEA nehodnotí uhlíkové dopady odlesnění a zásahů do lesních půd spojených s výstavbou větrných elektráren, přestože tyto zásahy mohou významně ovlivnit klimatickou bilanci území. Návrh AOV49 – Křeč je proto v rozporu s cíli strategie EU Soil Strategy for 2030 (2021), která označuje lesní půdy a půdní uhlík za zásadní součást klimatické stability a adaptačních opatření Evropské unie. Studie Xu et al. (2025) upozorňuje, že výstavba větrných parků v lesních oblastech vede ke ztrátě uhlíkových zásob vegetace i půdního uhlíku a může významně snižovat skutečný klimatický přínos obnovitelných zdrojů energie. Studie Griscom et al. (2017) potvrzuje, že zachování lesních ekosystémů a omezení odlesňování představuje jeden z nejvýznamnějších nástrojů pro snižování emisí skleníkových plynů. Odstraňování lesních porostů a zásahy do lesních půd naopak vedou k okamžitému uvolňování uhlíku akumulovaného v biomase i půdě.	

Poř. č.	Připomínkové místo	Číslo jednací	Článek	AO	Připomínka	Vyhodnocení
					Přehledová studie Mayer et al. (2020) potvrzuje, že mechanické zásahy do lesních půd, výstavba infrastruktury a disturbance lesních ekosystémů mohou významně snižovat zásoby organického uhlíku v půdě a dlouhodobě ovlivňovat uhlíkovou stabilitu lesa. Výzkumy dlouhodobé uhlíkové bilance lesních ekosystémů současně potvrzují, že starší a nenarušené lesní porosty představují významné dlouhodobé zásobárny uhlíku a jejich narušení vede k dlouhodobému uhlíkovému dluhu, jehož kompenzace může trvat desítky let. Dokumentace SEA přitom nepracuje s reálnou uhlíkovou bilancí odlesnění, fragmentace lesa ani dlouhodobými emisemi vznikajícími degradací lesních půd. Dokumentace je proto v této části nepřezkoumatelná a neumožňuje objektivně posoudit skutečné klimatické dopady návrhu. Návrh řešení: Požadujeme doplnění reálné uhlíkové bilance odlesnění a zásahů do lesních půd, vyhodnocení emisí vznikajících degradací lesních ekosystémů, posouzení dlouhodobého uhlíkového dluhu a doplnění klimatického hodnocení zahrnujícího ztrátu půdního a vegetačního uhlíku v důsledku výstavby a provozu větrných elektráren. Pokud nebude možné uvedené nedostatky objektivně a přezkoumatelně odstranit, Požadujeme vypuštění akcelerační oblasti AOV49 – Křeč a souvisejícího územního opatření z návrhu Změny č. 2 Územního rozvojového plánu ČR. **Připomínka č. 51: Geotechnická stabilita a riziko eroze ve svažitých lesních územích** Dokumentace SEA nehodnotí geotechnická rizika spojená s budováním hlubokých základů větrných elektráren, rozsáhlými zemními pracemi a budováním přístupových komunikací ve svažitých lesních územích. Návrh je proto v rozporu s požadavky zákona č. 289/1995 Sb., o lesích, a zákona č. 254/2001 Sb., vodní zákon, podle nichž musí být chráněna lesní půda, retenční schopnost krajiny a stabilita odtokových poměrů. Studie Jeong et al. (2021) potvrzuje, že zemní práce spojené s budováním lesních komunikací a zářezů ve svazích významně zvyšují riziko svahových deformací, eroze a lokálních sesuvů, zejména v územích s vyššími sklony a narušeným vodním režimem. Studie současně upozorňuje, že stabilita svahů je silně ovlivněna odlesněním, změnou drenážních poměrů a mechanickým narušením půdy. Výzkum Depicker et al. (2021) potvrzuje, že odlesnění vede ke snížení stability svahů v důsledku změn hydrologických a geotechnických podmínek. Odstranění vegetačního krytu snižuje kořenovou stabilizaci půdy, urychluje povrchový odtok a zvyšuje riziko eroze a svahových pohybů. Studie Yousefi (2024) dále potvrzuje, že lesní komunikace představují významný zdroj eroze a sedimentace ve svažitých lesních územích. Eroze přitom významně roste v závislosti na sklonu svahu, geologickém podloží a intenzitě srážek. Dokumentace SEA však neobsahuje detailní geologické ani hydrogeologické posouzení těchto rizik, přestože akcelerační oblast zasahuje do lesních a místy svažitých území. Dokumentace je proto v této části nepřezkoumatelná a neumožňuje objektivně posoudit možné dopady návrhu na stabilitu svahů, erozi a geotechnickou bezpečnost území. Návrh řešení: Požadujeme doplnění detailního geologického, geotechnického a hydrogeologického posouzení svažitých lesních území, vyhodnocení stability svahů, drenážních poměrů a erozních procesů, posouzení dopadů	

Poř. č.	Připomínkové místo	Číslo jednací	Článek	AO	Připomínka	Vyhodnocení
					přístupových komunikací a zemních prací na lesní půdu a doplnění kumulativního hodnocení geotechnických a hydrologických rizik celé akcelerační oblasti. Pokud nebude možné uvedené nedostatky objektivně a přezkoumatelně odstranit, Požadujeme vypuštění akcelerační oblasti AOV49 – Křeč a souvisejícího územního opatření z návrhu Změny č. 2 Územního rozvojového plánu ČR. **G) Krajinný ráz** **Připomínka č. 52: Vnitřní rozpornost SEA při hodnocení krajinného rázu** SEA pro AOV49 – Křeč opakovaně identifikuje významné zásahy do krajinného rázu, kulturně-historických hodnot území a vizuální identity krajiny Pacovska a Černovicka. Současně však bez odpovídajícího odborného odůvodnění uzavírá, že výsledný vliv je pouze „mírně negativní“ (-1). SEA sama připouští zásah do harmonického měřítka krajiny, změnu horizontů a dálkových pohledů, vznik nových technických dominant v otevřené krajině, zásah do kulturně-historických hodnot území a výraznou proměnu charakteru dosud převážně venkovské krajiny. Dokumentace dále připouští i kumulativní vizuální působení více akceleračních oblastí a riziko postupné industrializace širší krajiny Vysočiny a přilehlého pomezí Jihočeského kraje. Současně však není objektivně vysvětleno, jak může být zásah tohoto rozsahu hodnocen pouze jako „mírně negativní“. SEA nevysvětluje, jak může být za mírný označen zásah, který vede ke změně charakteru krajiny, narušení harmonických horizontů, vzniku dominant technického charakteru o výšce přesahující 200 m a narušení historických pohledových vazeb v území s dochovanou venkovskou a kulturní krajinou. Dokumentace současně nedostatečně pracuje s regionálními a lokálními hodnotami krajiny, přestože právě ty tvoří hlavní charakteristiku území AOV49 – Křeč. Hodnocení je zaměřeno převážně na dominanty nadregionálního významu, zatímco opomíjí historickou krajinu Pacovska, drobnou sakrální krajinu, krajinný rámec sídel, harmonické horizonty, lokální pohledové vazby a kulturně-historickou identitu území. SEA se nedostatečně vypořádává zejména s vizuálním významem kostela sv. Jakuba Většího ve Křeči, s pohledovými vazbami směrem k Choustníku, Kámeni a krajině Černovicka, s krajinným významem prostoru Sudkova Dolu ani s rekreační a estetickou hodnotou otevřené venkovské krajiny. Tento postup je v rozporu s § 12 zákona č. 114/1992 Sb., o ochraně přírody a krajiny, podle něhož je chráněn krajinný ráz jako celek, tedy nejen dominanty nadregionálního významu, ale i charakter krajiny, její kulturní identita, harmonické měřítko a vztahy v krajině. Vnitřní rozpornost SEA potvrzuje i nesouhlasné stanovisko Kraje Vysočina (2026), které výslovně uvádí, že krajinný ráz byl hodnocen pouze zběžně a pouze vůči dominantám nadregionálního významu, což odporuje zákonu. Krajský úřad současně konstatuje, že byly podceněny právě ty složky krajiny, které jsou pro posuzování větrných elektráren zásadní, zejména krajinný ráz, pohledové vztahy a vizuální působení v krajině. Stanovisko Kraje Vysočina (2026) dále uvádí, že návrh akcelerační oblasti vznikal „do slepé mapy“, tedy bez dostatečného poznání území a bez odpovídajícího terénního vyhodnocení krajinných hodnot. Krajský úřad rovněž konstatuje, že navržené podmínky a zmírňující opatření jsou schematické, často nesplnitelné, neurčité nebo fakticky nefunkční. Vedle odborných podkladů dokládajících významné negativní dopady větrných elektráren na krajinný ráz je nutné zohlednit také skutečnost, že Krajský úřad Kraje Vysočina (2026), odbor životního prostředí a zemědělství, vydal k akcelerační oblasti AOV49 – Křeč nesouhlasné stanovisko podle § 13 odst. 2 písm.	

Poř. č.	Připomínkové místo	Číslo jednací	Článek	AO	Připomínka	Vyhodnocení
					d) zákona č. 249/2025 Sb., kterým nevydal souhlas k činnostem, které by mohly snížit nebo změnit krajinný ráz podle § 12 odst. 2 zákona č. 114/1992 Sb., o ochraně přírody a krajiny. Ve stanovisku Krajského úřadu Kraje Vysočina (2026) je výslovně uvedeno: „Stanovisko je vydáno jako nesouhlasné ve vztahu ke správním úkonům podle ust. § 13 odst. 2 písmeno d) ZOZE – nesouhlas k činnostem, které by mohly snížit nebo změnit krajinný ráz podle § 12 odst. 2 zákona o ochraně přírody.“ Tento závěr má zásadní význam pro posouzení zákonnosti navržené akcelerační oblasti AOV49 – Křeč. Nejde totiž o subjektivní hodnocení veřejnosti, spolků nebo dotčených obcí, ale o odborný závěr příslušného orgánu ochrany přírody, který je ze zákona povolán k ochraně krajinného rázu a k posuzování zásahů do jeho hodnot. Příslušný orgán ochrany přírody tak po vyhodnocení dostupných podkladů dospěl k závěru, že pro činnosti předpokládané v rámci AOV49 – Křeč nelze vydat souhlas podle § 12 odst. 2 zákona o ochraně přírody a krajiny. Tento závěr přímo zpochybňuje předpoklad, na němž je akcelerační oblast založena, totiž že navržené území je z hlediska ochrany krajiny vhodné pro soustředěný rozvoj větrné energetiky. Vymezení AOV49 – Křeč přitom předpokládá možnost umístění až 24 větrných elektráren o výšce až 200 metrů. Pokud příslušný orgán ochrany přírody současně konstatuje, že nelze vydat souhlas k zásahům do krajinného rázu vyvolaným těmito stavbami, vzniká zásadní rozpor mezi cílem navržené akcelerační oblasti a požadavky právních předpisů na ochranu krajiny. Návrh AOV49 proto není v souladu s odborným stanoviskem orgánu ochrany přírody a postrádá dostatečný podklad pro závěr, že negativní dopady na krajinný ráz lze v dotčeném území přijmout nebo účinně zmírnit. SEA současně nedostatečně pracuje se Strategií ochrany krajinného rázu Kraje Vysočina (SOKR), přestože jde o základní odborný krajský podklad pro ochranu krajinného rázu. Nesouhlasné stanovisko Kraje Vysočina přitom výslovně uvádí, že návrh akcelerační oblasti se o tento podklad neopíral, ačkoli měl být při výběru lokalit zohledněn. Výsledkem je nepřezkoumatelné hodnocení, v němž skutková zjištění neodpovídají výslednému závěru SEA. Pokud SEA sama identifikuje zásadní zásahy do charakteru krajiny, kulturních hodnot, horizontů a vizuální identity území, nemůže současně bez přesvědčivého odborného odůvodnění uzavřít, že jde pouze o vliv mírně negativní. Zvláštní význam má skutečnost, že Strategie ochrany krajinného rázu Kraje Vysočina (SOKR, 2024) výslovně vymezuje lokality Sudkův Důl a Černovický potok jako „specifická místa krajinného rázu“. Jde tedy o území se zvýšenou krajinářskou citlivostí a koncentrací významných přírodních, historických a kulturních hodnot. SOKR současně pro oblast CZ0610-OB015 Pacovsko výslovně uvádí, že „umisťování VTE do této oblasti zcela nelze doporučit“ a že „nekolizní umístění VTE vzhledem k četnosti těchto dominant na malém prostoru je vyloučené“. SEA však tento zásadní rozpor s krajskou koncepcí ochrany krajinného rázu objektivně nevypořádává. Takto zpracované hodnocení neodpovídá požadavkům na objektivní, konzistentní a přezkoumatelné vyhodnocení vlivů na krajinný ráz a nemůže být dostatečným podkladem pro vymezení AOV49 – Křeč. Návrh řešení: Požadujeme přepracování hodnocení SEA v části krajinného rázu tak, aby odpovídalo skutečnému rozsahu identifikovaných zásahů do krajiny, kulturně-historických hodnot a vizuálních vztahů v území. Hodnocení musí být doplněno o řádné vyhodnocení regionálních a lokálních hodnot krajiny, kumulativních vlivů AOV47–AOV50, pohledových vazeb a souladu se Strategií ochrany krajinného rázu Kraje Vysočina (SOKR). Současně požadujeme objektivní a přezkoumatelné zdůvodnění výsledného hodnocení vlivů na krajinný ráz, včetně vysvětlení, jak mohou být identifikované zásahy tohoto rozsahu považovány pouze za mírně negativní.	

Poř. č.	Připomínkové místo	Číslo jednací	Článek	AO	Připomínka	Vyhodnocení
					Připomínka č. 53: Rozpor s koncepční ochranou krajinného rázu Jihočeského kraje Návrh akcelerační oblasti AOV49 – Křeč je v přímém rozporu s koncepční ochranou krajinného rázu Jihočeského kraje, zejména s Generelem krajinného rázu Jihočeského kraje, se Zásadami územního rozvoje Jihočeského kraje, s Územní studií krajiny Jihočeského kraje a s krajskými koncepčními podklady ochrany krajinného rázu. Dokumentace SEA přitom tyto krajské odborné podklady objektivně nezohledňuje a nevysvětluje, proč je navrhovaná akcelerační oblast vymezována právě v území, které kraj dlouhodobě identifikuje jako krajinářsky hodnotné a citlivé. Jihočeský kraj současně ve svých podkladech dlouhodobě chrání harmonické měřítko krajiny, přírodní a kulturní dominanty, pohledové horizonty, krajinné scenérie, historické krajinné struktury a venkovský charakter území. Dokumentace SEA přitom nehodnotí rozpor návrhu s krajskou koncepcí ochrany krajinného rázu, neposuzuje důsledky umístění větrných elektráren do území se zvýšenou ochranou krajinného rázu ani nevysvětluje, proč mají být krajské koncepční limity prolomeny. Generel krajinného rázu Jihočeského kraje dále vymezuje tzv. charakteristické krajinné prostory (ChaKP) jako reprezentativní krajinné segmenty zahrnující nejhodnotnější části území s nejvýraznějším krajinným rázem. Tyto prostory představují charakteristické a symbolické segmenty jihočeské krajiny, u nichž je kladen zvláštní důraz na ochranu identifikovaných znaků krajinného rázu, kulturních dominant, harmonického měřítka a prostorových vztahů v krajině. Charakteristický krajinný prostor „Ratibořské Hory – Choustník – Řečice“ v rámci oblasti krajinného rázu ObKR 09 Chýnovsko se uvádí jako území „soustředěných hodnot krajinného rázu, výrazných scenérií a kulturní identity představující symboly jihočeské krajiny“, přičemž konkrétně je zde vymezeno místo krajinného rázu MKR Choustník. AOV49 – Křeč tak nevstupuje do běžné zemědělské krajiny, ale do území, které je krajskými koncepčními dokumenty identifikováno jako symbolická a reprezentativní část jihočeské krajiny s mimořádnou koncentrací estetických, historických a kulturních hodnot. Dokumentace SEA však neobsahuje objektivní regionální vizuální model, neposuzuje kumulativní krajinné dopady, nehodnotí změnu měřítka krajiny ani neobsahuje hodnocení souladu návrhu s krajskou krajinnou koncepcí. Rozpor s krajskými podklady je zvlášť významný vzhledem k rozsahu navrhovaného zásahu. SEA totiž připouští možnost výstavby až 24 větrných elektráren o výšce až 200 metrů, které mohou vytvářet novou technickou dominantu nadregionálního významu. Dokumentace SEA však nehodnotí regionální krajinnou saturaci, neposuzuje synergické vizuální působení ani objektivně nehodnotí vznik souvislého pásu technických dominant v krajině. Územní studie krajiny Jihočeského kraje (2021) přitom vychází z principů Evropské úmluvy o krajině (2000) a pracuje s ochranou charakteru krajiny, jedinečnosti území, krajinné identity a vnímání krajiny obyvateli. Dokumentace SEA však tyto principy objektivně nehodnotí a neprokazuje, že navržená industrializace krajiny bude z hlediska krajinného rázu přijatelná. Dokumentace hodnotí krajinné vlivy, aniž by transparentně vypořádala krajské podklady, které byly vytvořeny právě pro ochranu krajinných hodnot území. Výsledné hodnocení vlivu na krajinný ráz je proto nepřezkoumatelné, nedostatečně odůvodněné a v přímém rozporu s koncepční ochranou krajinného rázu Jihočeského kraje.	

Poř. č.	Připomínkové místo	Číslo jednací	Článek	AO	Připomínka	Vyhodnocení
					Takový postup je v rozporu se zákonem č. 114/1992 Sb., o ochraně přírody a krajiny, s § 12 ochrany krajinného rázu, s cíli územního plánování podle stavebního zákona, s Evropskou úmluvou o krajině, s principem prevence, s principem ochrany kulturní krajiny a s požadavkem objektivního a transparentního hodnocení vlivů koncepce. Dokumentace SEA je proto v této části nepřezkoumatelná. Návrh řešení: Požadujeme přepracování hodnocení vlivů akcelerační oblasti AOV49 – Křeč na krajinný ráz a doplnění objektivního vyhodnocení souladu návrhu s Generelem krajinného rázu Jihočeského kraje, se Zásadami územního rozvoje Jihočeského kraje, s Územní studií krajiny Jihočeského kraje a s krajskou koncepcí ochrany krajinného rázu. Současně požadujeme doplnění regionálního vizuálního modelu, vyhodnocení kumulativních krajinných dopadů, objektivní posouzení krajinné saturace, hodnocení souladu návrhu s územími se zvýšenou ochranou krajinného rázu a transparentní odůvodnění případného prolomení krajských krajinných limitů. Pokud nebude možné uvedené nedostatky objektivně a přezkoumatelně odstranit, Požadujeme vypuštění akcelerační oblasti AOV49 – Křeč a souvisejícího územního opatření z návrhu Změny č. 2 Územního rozvojového plánu ČR. **Připomínka č. 54: Rozpor se Strategií ochrany krajinného rázu Kraje Vysočina (SOKR)** Návrh akcelerační oblasti AOV49 – Křeč je v přímém rozporu se Strategií ochrany krajinného rázu Kraje Vysočina (SOKR, 2024), konkrétně s oblastí krajinného rázu CZ0610-OB015 Pacovsko, která zahrnuje mimo jiné území obcí Sudkův Důl, Bezděčín u Obrataně, Střítež u Černovic, Černovice u Tábora a Křeč. Dokumentace SEA přitom tuto krajskou koncepční ochranu krajinného rázu objektivně nezohledňuje a nevysvětluje, proč mají být zásady ochrany krajinného rázu Kraje Vysočina prolomeny právě v území s vysokou krajinářskou hodnotou a citlivostí. Strategie ochrany krajinného rázu Kraje Vysočina (SOKR, 2024) představuje oficiální odborný koncepční dokument kraje pro ochranu krajinného rázu a vychází z § 12 zákona č. 114/1992 Sb., o ochraně přírody a krajiny, z principů Evropské úmluvy o krajině (2000), z krajinného plánování, a z odborného hodnocení harmonického měřítka krajiny, krajinných horizontů, sídelních struktur a pohledových vazeb. SOKR (2024) pro oblast Pacovsko výslovně požaduje: „Nestavět výškové stavby technicistní povahy, které mohou snížit estetickou nebo přírodní hodnotu krajinného rázu v exponovaném území.“ Současně uvádí: „Neumisťovat vertikální výškové stavby technicistní povahy tak, aby narušily typické pohledové partie prostoru sídla.“ Tyto zásady přitom přímo odpovídají charakteru navrhovaných větrných elektráren o výšce až 200 metrů, které představují výškové technické dominanty, objekty technicistní povahy a zcela nový vizuální prvek nadregionálního významu. Dokumentace SEA však tento rozpor vůbec neřeší. Navržená akcelerační oblast AOV49 se přitom nachází právě v krajině s výraznými horizonty, otevřenými dálkovými pohledy, harmonickým měřítkem krajiny a vysokou citlivostí na umisťování dominantních technických staveb. SOKR (2024) současně identifikuje krajinářsky exponované prostory jako: „území s vysokým podílem pozitivně vnímaných znaků“ a upozorňuje, že tato území jsou: „citlivá na umisťování výškových staveb technicistní povahy.“	

Poř. č.	Připomínkové místo	Číslo jednací	Článek	AO	Připomínka	Vyhodnocení
					Dokumentace SEA však nehodnotí krajinářskou exponovanost území, neposuzuje ochranu harmonického měřítka krajiny, nehodnotí zásah do krajinných horizontů ani objektivně neposuzuje narušení obrazu sídel v krajině. SOKR (2024) přitom výslovně chrání obraz sídel v krajině, harmonické měřítko, krajinné scenérie, kulturní dominanty, siluety obcí a historické pohledové vztahy. Pro sídla Sudkův Důl, Bezděčín u Obratně, Střítež u Černovic, Černovice u Tábora a Křeč má ochrana krajinného rámce a obrazu sídel zásadní význam, protože se jedná o území s dochovaným venkovským charakterem, vysokou krajinářskou hodnotou a výrazně zachovanými historickými vztahy mezi sídly, horizonty a otevřenou kulturní krajinou Pacovska a Černovicka. Nedostatečné vypořádání krajinného rázu potvrzuje i nesouhlasné stanovisko Kraje Vysočina (2026), které výslovně uvádí, že „výběr lokalit se o dostupné podklady neopíral, v případě Kraje Vysočina jde přinejmenším o veřejně dostupnou Strategii ochrany krajinného rázu Kraje Vysočina.“ Krajský úřad současně konstatuje, že „MMR a MŽP jako předkladatelé při vymezování AO ignorovala podklady a strategie krajských i městských úřadů k ochraně přírody i krajiny.“ Stanovisko dále uvádí, že „především byl zcela podceněn nejvíce VTE zasahovaný zákonem chráněný institut, a to krajinný ráz“, který byl podle krajského úřadu „hodnocen pouze zběžně a s ohledem na krajinné a kulturněhistorické dominanty nadregionálního významu.“ Takový postup je v přímém rozporu se SOKR, která chrání nejen dominanty nadregionálního významu, ale i obraz sídel v krajině, harmonické měřítko, krajinné scenérie, kulturní dominanty a historické pohledové vztahy v běžné venkovské krajině. Dokumentace SEA však neobsahuje regionální vizuální model, neposuzuje změnu měřítka krajiny, nehodnotí vznik technické dominanty nadregionálního významu ani objektivně neprokazuje, že zásah do krajinného rázu bude přijatelný. Rozpor se SOKR (2024) je zvlášť významný vzhledem k tomu, že SEA připouští možnost výstavby až 24 větrných elektráren o výšce až 200 metrů a v kombinaci s dalšími akceleračními oblastmi může v širším území vzniknout soustava přibližně 88 větrných elektráren. Takto rozsáhlá industrializace krajiny je v přímém rozporu se zásadami ochrany krajinného rázu Kraje Vysočina. Výsledné hodnocení SEA je proto nepřezkoumatelné, metodicky nedostatečné a v přímém rozporu s oficiální krajskou koncepcí ochrany krajinného rázu. Takový postup je v rozporu se zákonem č. 114/1992 Sb., o ochraně přírody a krajiny, s § 12 ochrany krajinného rázu, s Evropskou úmluvou o krajině (2000), s principem ochrany kulturní krajiny, s principem prevence, s cíli územního plánování podle stavebního zákona a s požadavkem objektivního a transparentního hodnocení vlivů koncepce. Dokumentace SEA je proto v této části nepřezkoumatelná. Návrh řešení: Požadujeme přepracování hodnocení vlivů akcelerační oblasti AOV49 – Křeč na krajinný ráz a doplnění objektivního vyhodnocení souladu návrhu se Strategií ochrany krajinného rázu Kraje Vysočina (SOKR), oblast krajinného rázu CZ0610-OB015 Pacovsko. Současně požadujeme doplnění regionálního vizuálního modelu, hodnocení zásahu do harmonického měřítka krajiny, vyhodnocení narušení krajinných horizontů, hodnocení zásahu do obrazu sídel v krajině, objektivní posouzení krajinářsky exponovaných prostorů a transparentní odůvodnění případného prolomení zásad ochrany krajinného rázu Kraje Vysočina. Pokud nebude možné uvedené nedostatky objektivně a přezkoumatelně odstranit, Požadujeme vypuštění akcelerační oblasti AOV49 – Křeč a souvisejícího územního opatření z návrhu Změny č. 2 Územního rozvojového plánu ČR.	

Poř. č.	Připomínkové místo	Číslo jednací	Článek	AO	Připomínka	Vyhodnocení
					Připomínka č. 55: Rozpor návrhu AOV49 s právním režimem významných krajinných prvků Návrh akcelerační oblasti AOV49 – Křeč předpokládá možnost umístění větrných elektráren a související infrastruktury v blízkosti významných krajinných prvků (VKP), případně jejich přímé dotčení. Takový postup je však v rozporu se závěry příslušného orgánu ochrany přírody Krajského úřadu Vysočina (2026) a neodpovídá právnímu režimu ochrany významných krajinných prvků podle zákona č. 114/1992 Sb., o ochraně přírody a krajiny. V území AOV49 – Křeč se nachází soustava významných krajinných prvků a navazujících přírodních struktur tvořených zejména vodními toky, rybníky, mokřady, údolními nivami a lesními porosty. Jedná se mimo jiné o krajinný systém navázaný na říčku Bělá u Bezděčína, rybniční a mokřadní komplexy při toku Javořičky u Křeče, rybník u Černovic a navazující přítoky Černovického potoka. Významnou roli z hlediska ekologické stability i krajinného rázu současně plní přírodní památka U Bezděčína, Josafatské údolí, údolí Černovického potoka a lokalita Sudkův Důl. Tyto krajinné struktury vytvářejí propojený systém přírodních stanovišť, mokřadních biotopů, vodních prvků a lesních porostů, který zajišťuje migrační prostupnost krajiny, vodohospodářské funkce území i zachování charakteristického obrazu krajiny. Umístění větrných elektráren a související infrastruktury v blízkosti těchto prvků nelze posuzovat pouze podle rozsahu přímých záborů. Rozhodující je rovněž vliv na ekologicko-stabilizační funkce krajiny, krajinnou konektivitu, vodní režim a prostorové vazby mezi jednotlivými přírodními prvky. Právě ochrana těchto funkcí je předmětem právního režimu významných krajinných prvků podle zákona o ochraně přírody a krajiny. Zásahy do území proto mohou vést nejen k přímému dotčení jednotlivých přírodních prvků, ale také k oslabení jejich ekologických funkcí a ke zhoršení krajinné stability celého území. Takové dopady jsou zvlášť významné v krajině s vysokým podílem vodních prvků, mokřadů, lesních okrajů a údolních systémů, které představují základní nositele ekologické stability území. Krajský úřad Kraje Vysočina (2026) vydal k AOV49 – Křeč nesouhlasné stanovisko mimo jiné podle § 13 odst. 2 písm. a) zákona č. 249/2025 Sb., tedy jako nesouhlas se zásahem do významných krajinných prvků podle § 4 odst. 2 zákona o ochraně přírody a krajiny. Krajský úřad Kraje Vysočina (2026) ve stanovisku výslovně uvádí, že významné krajinné prvky nelze vážně poškodit ani zničit a že případná náhradní opatření přicházejí v úvahu pouze u záměrů, které není možné z technických nebo funkčních důvodů umístit mimo významný krajinný prvek. K tomu stanovisko Krajského úřadu Kraje Vysočina (2026) konstatuje: „Zásadně v takovém případě platí, že se musí jednat o záměr, který nelze umístit mimo VKP (rybník, vodní elektrárna, liniová stavba nadmístního významu). Pro VTE to ale neplatí, nejedná se o stavby, které by bylo nutno do VKP umísťovat.“ Orgán ochrany přírody dále uzavírá: „Proto jsou protiprávní všechny podmínky územního opatření, které umožňují umístění VTE a doprovodných staveb do VKP (8 m od břehové hrany apod.).“ Z uvedeného vyplývá, že příslušný orgán ochrany přírody nepovažuje umisťování větrných elektráren ani jejich doprovodné infrastruktury do významných krajinných prvků za právně přípustné. Současně odmítá argumentaci, že by veřejný zájem na rozvoji větrné energetiky mohl sám o sobě odůvodnit zásahy do VKP obdobně jako u staveb, které svou povahou nelze umístit jinam. Navržené umístění větrných elektráren a související infrastruktury v blízkosti těchto prvků proto nelze posuzovat pouze z hlediska přímého záboru pozemků. Rozhodující je rovněž vliv na ekologickou stabilitu území, krajinnou konektivitu, vodní režim a funkční vazby mezi jednotlivými krajinnými prvky. Právě z tohoto důvodu Krajský úřad Kraje Vysočina (2026) dospěl k závěru, že podmínky územního opatření	

Poř. č.	Připomínkové místo	Číslo jednací	Článek	AO	Připomínka	Vyhodnocení
					umožňující umístění větrných elektráren a doprovodných staveb do VKP jsou v rozporu s právním režimem jejich ochrany. Tento závěr je pro posouzení AOV49 – Křeč zásadní. Větrné elektrárny jsou stavby, jejichž umístění je z hlediska územního výběru variabilní a které lze lokalizovat i mimo území významných krajinných prvků. Pokud příslušný orgán ochrany přírody dospěl k závěru, že podmínky územního opatření umožňující zásahy do VKP jsou protiprávní, představuje tato skutečnost závažný rozpor mezi návrhem AOV49 – Křeč a požadavky zákona o ochraně přírody a krajiny. Návrh AOV49 – Křeč proto neprokazuje, že zásahy do významných krajinných prvků jsou nezbytné, přiměřené a právně přípustné. Naopak z odborného stanoviska příslušného orgánu ochrany přírody vyplývá, že navržené podmínky umožňující umístění větrných elektráren a souvisejících staveb do VKP jsou v rozporu s právním režimem jejich ochrany. Přesto návrh AOV49 neobsahuje úplnou identifikaci všech významných krajinných prvků, nevyhodnocuje jejich skutečný ekologický stav ani nehodnotí možné vzdálené a kumulativní vlivy navržených větrných elektráren a doprovodných staveb na jejich ekologicko-stabilizační funkce. Krajský úřad Kraje Vysočina (2026) přitom ve svém nesouhlasném stanovisku výslovně uvádí, že v návrhu územního opatření nejsou specifikovány všechny významné krajinné prvky, není zjištěn jejich stav a nejsou dostatečně vyhodnoceny dopady na vodní režim, biotu a další složky těchto prvků. Současně Krajský úřad Kraje Vysočina (2026) konstatuje, že významné krajinné prvky nelze vážně poškodit ani zničit a že větrné elektrárny nepředstavují stavby, které by bylo nutné do významných krajinných prvků umisťovat. Z tohoto důvodu označuje za protiprávní podmínky územního opatření umožňující umístění větrných elektráren a doprovodných staveb do VKP nebo jejich bezprostřední blízkosti. Návrh akcelerační oblasti AOV49 – Křeč proto neprokazuje, že zásahy do systémů vodních toků, rybníků, mokřadů, údolních niv a navazujících přírodních struktur jsou zákonné, nezbytné a přiměřené. Naopak z odborného stanoviska příslušného orgánu ochrany přírody vyplývá, že podklady pro takový závěr nebyly dostatečně zjištěny a že navržené řešení je v rozporu s právním režimem ochrany významných krajinných prvků. Návrh řešení: Návrh AOV49 – Křeč je nutné doplnit o úplnou identifikaci všech významných krajinných prvků dotčených navrženou akcelerační oblastí, zejména vodních toků, rybníků, mokřadů, údolních niv a lesních porostů, a o odborné vyhodnocení jejich výchozího ekologického stavu. Současně je nezbytné posoudit přímé, nepřímé i kumulativní vlivy větrných elektráren a související infrastruktury na jejich ekologicko-stabilizační funkce, vodní režim a krajinnou konektivitu. Z návrhu je dále nutné odstranit podmínky umožňující umisťování větrných elektráren a doprovodných staveb do významných krajinných prvků nebo jejich bezprostředního funkčního prostoru. Pokud nebude možné uvedené nedostatky objektivně a přezkoumatelně odstranit, Požadujeme vypuštění akcelerační oblasti AOV49 – Křeč a souvisejícího územního opatření z návrhu Změny č. 2 Územního rozvojového plánu ČR. **Připomínka č. 56: Ochrana harmonického měřítka krajiny a krajinných horizontů** Dokumentace SEA nedostatečně hodnotí zásah navržené akcelerační oblasti AOV49 – Křeč do harmonického měřítka krajiny, krajinných horizontů, pohledově exponovaných prostorů a siluet sídel. Dokumentace současně neobsahuje objektivní hodnocení dominance 200metrových staveb, neposuzuje změnu měřítka krajiny, nehodnotí narušení horizontů, neposuzuje dálkovou viditelnost ani objektivně nehodnotí zásah do krajinných předělů a pohledově exponovaných prostorů.	

Poř. č.	Připomínkové místo	Číslo jednací	Článek	AO	Připomínka	Vyhodnocení
					Jedná se přitom o území s vysokou krajinářskou hodnotou, výraznými horizonty a zachovalým harmonickým vztahem mezi krajinou, sídly, lesními komplexy, kulturními dominantami a otevřenými pohledovými osami. Navržené větrné elektrárny o výšce až 200 metrů přitom představují zcela nový výškový prvek nadregionálního významu, který zásadně mění měřítko krajiny, vnímání horizontů, siluety sídel i charakter krajinné scenérie. Návrh AOV49 je však v přímém rozporu se zásadami ochrany harmonického měřítka krajiny a ochrany krajinných horizontů stanovenými v Zásadách územního rozvoje Jihočeského kraje, Generelu krajinného rázu Jihočeského kraje, Územní studií krajiny Jihočeského kraje (2021), Zásadách územního rozvoje Kraje Vysočina a Strategii ochrany krajinného rázu Kraje Vysočina (2024). Navržené větrné elektrárny mají být umístěny právě v pohledově exponovaném území, na výrazných horizontálních liniích, v otevřené krajině s dálkovou viditelností a v prostoru významných krajinných předělů. Dokumentace SEA však neobsahuje regionální model dálkové viditelnosti, neposuzuje viditelnost z významných pohledových bodů, nehodnotí zásah do siluet obcí ani objektivně neposuzuje vznik nové technické dominanty nadregionálního významu. SOKR (2024) současně chrání harmonické měřítko krajiny, obraz sídel v krajině, krajinné scenérie, kulturní dominanty a charakteristické horizonty. Pro obce Sudkův Důl, Bezděčín u Obratně, Střítež u Černovic, Černovice u Tábora a Křeč, má přitom ochrana krajinných horizontů a harmonického měřítka krajiny zásadní význam. Dokumentace SEA však nehodnotí změnu siluet sídel, neposuzuje zásah do historických pohledových vztahů, nehodnotí dálkovou dominanci staveb ani neobsahuje realistické panoramatické vizualizace. Významný je i samotný rozsah navrhovaného zásahu. SEA připouští možnost výstavby až 24 větrných elektráren o výšce až 200 metrů, přičemž v kombinaci s dalšími akceleračními oblastmi může v širším území vzniknout soustava přibližně 88 větrných elektráren. Taková koncentrace dominantních výškových staveb představuje zásadní změnu měřítka krajiny, vznik nového technického horizontu, industrializaci krajinné scenérie a narušení dosavadní krajinné identity území. Studie Pasqualetti (2011) potvrzuje, že rozsáhlé větrné parky zásadně mění vnímání krajinného prostoru a kulturní identity krajiny. Studie Svensson et al. (2023) dále potvrzuje, že vysoké větrné elektrárny významně ovlivňují vnímání horizontů, měřítka krajiny a dálkových pohledů, zejména v otevřených a harmonicky utvářených venkovských krajinách. Dokumentace SEA však tyto dopady objektivně nehodnotí, metodicky nevysvětluje ani neprokazuje jejich přijatelnost. Výsledné hodnocení vlivů na krajinný ráz je proto nepřezkoumatelné a v rozporu s krajskou koncepcí ochrany krajinného rázu. Takový postup je v rozporu se zákonem č. 114/1992 Sb., o ochraně přírody a krajiny, s § 12 ochrany krajinného rázu, s Evropskou úmluvou o krajině (2000), s principem ochrany kulturní krajiny, s principem prevence, s cíli územního plánování podle stavebního zákona a s požadavkem objektivního a transparentního hodnocení vlivů koncepce. Dokumentace SEA je proto v této části nepřezkoumatelná. Návrh řešení:	

Poř. č.	Připomínkové místo	Číslo jednací	Článek	AO	Připomínka	Vyhodnocení
					Požadujeme přepracování hodnocení vlivů akcelerační oblasti AOV49 – Křeč na harmonické měřítko krajiny, krajinné horizonty a pohledově exponované prostory. Současně požadujeme doplnění regionálního modelu dálkové viditelnosti, realistických panoramatických vizualizací, hodnocení dominance 200metrových staveb, vyhodnocení zásahu do siluet sídel, posouzení krajinných předělů a horizontů, objektivní hodnocení změny měřítka krajiny a transparentní vyhodnocení souladu návrhu se Strategií ochrany krajinného rázu Kraje Vysočina. Pokud nebude možné uvedené nedostatky objektivně a přezkoumatelně odstranit, Požadujeme vypuštění akcelerační oblasti AOV49 – Křeč a souvisejícího územního opatření z návrhu Změny č. 2 Územního rozvojového plánu ČR. **Připomínka č. 57: Industrializace krajiny a vznik technické dominanty nadregionálního významu** Dokumentace SEA nedostatečně hodnotí industrializaci krajiny a vznik nové technické dominanty nadregionálního významu v důsledku realizace akcelerační oblasti AOV49 – Křeč a souvisejících akceleračních oblastí AOV47, AOV48 a AOV50. Dokumentace současně nehodnotí regionální proměnu charakteru krajiny, neposuzuje vznik technického horizontu, nehodnotí změnu identity krajiny ani objektivně neposuzuje industrializaci dosud převážně venkovského a přírodního prostoru. SEA přitom připouští možnost výstavby až 24 větrných elektráren o výšce až 200 metrů v rámci AOV49 – Křeč. Současně Krajský úřad Jihočeského kraje (2026) upozorňuje na kumulativní působení AOV47, AOV48, AOV49 a AOV50, tedy: „sekvencí těchto 4 oblastí umisťovaných v severojižním směru“. V širším území tak může vzniknout soustava přibližně 88 větrných elektráren vytvářejících souvislý pás dominantních technických staveb v krajině. Takový rozsah výstavby již nepředstavuje jednotlivé lokální zásahy, ale zásadní regionální transformaci krajiny, industrializaci venkovského prostoru, vznik nového technického horizontu a proměnu kulturní krajiny v technicky dominantní území. Dokumentace SEA však neobsahuje regionální model industrializace krajiny, neposuzuje vznik souvislého pásu technických dominant, nehodnotí změnu krajinné identity ani objektivně neposuzuje nadregionální vizuální dominanci soustavy větrných elektráren. Navržené větrné elektrárny o výšce až 200 metrů přitom výrazně převyšují běžné krajinné dominanty v území a vytvářejí nový technický prvek viditelný na značné vzdálenosti. Taková soustava dominant zásadně mění charakter horizontů, narušuje harmonické měřítko krajiny, vytváří novou technickou siluetu regionu a oslabuje přírodní a kulturní dominanty krajiny. Navržená soustava větrných elektráren je však s těmito zásadami v přímém rozporu. Dokumentace SEA současně nehodnotí proměnu venkovského charakteru krajiny, oslabení kulturně-historických dominant, vznik technické dominance nad krajinou ani změnu vnímání krajiny obyvateli a návštěvníky území. Studie Pasqualetti (2011) potvrzuje, že rozsáhlé větrné parky představují zásadní proměnu kulturní krajiny a vedou ke změně krajinné identity i způsobu vnímání prostoru. Studie Frantál a Kunc (2011) dále potvrzuje, že rozsáhlé koncentrace větrných elektráren mohou významně narušovat estetickou a rekreační hodnotu krajiny, zejména v územích s dochovaným venkovským charakterem a vysokou krajinářskou hodnotou. Studie Guan et al. (2022) současně upozorňuje na významné kumulativní vizuální dopady soustav větrných elektráren a na vznik regionální krajinné saturace technickými dominantami. Dokumentace SEA však tyto dopady objektivně nehodnotí, metodicky nevysvětluje ani neprokazuje jejich přijatelnost.	

Poř. č.	Připomínkové místo	Číslo jednací	Článek	AO	Připomínka	Vyhodnocení
					Výsledné hodnocení vlivů na krajinný ráz je proto nepřezkoumatelné a neodpovídá skutečnému rozsahu navrhované industrializace krajiny. Takový postup je v rozporu se zákonem č. 114/1992 Sb., o ochraně přírody a krajiny, s § 12 ochrany krajinného rázu, s Evropskou úmluvou o krajině (2000), s principem ochrany kulturní krajiny, s principem prevence, s cíli územního plánování podle stavebního zákona a s požadavkem objektivního a transparentního hodnocení kumulativních vlivů koncepce. Dokumentace SEA je proto v této části nepřezkoumatelná. Návrh řešení: Požadujeme přepracování hodnocení vlivů akcelerační oblasti AOV49 – Křeč na krajinný ráz a doplnění objektivního regionálního hodnocení industrializace krajiny a vzniku technické dominanty nadregionálního významu. Současně požadujeme doplnění regionálního vizuálního modelu, objektivní vyhodnocení kumulativních dopadů AOV47–AOV50, hodnocení vzniku technického horizontu, vyhodnocení změny krajinné identity, posouzení regionální krajinné saturace, hodnocení dominance technických struktur nad kulturní krajinou a transparentní vyhodnocení přijatelnosti navržené industrializace krajiny. Pokud nebude možné uvedené nedostatky objektivně a přezkoumatelně odstranit, Požadujeme vypuštění akcelerační oblasti AOV49 – Křeč a souvisejícího územního opatření z návrhu Změny č. 2 Územního rozvojového plánu ČR. **Připomínka č. 58: Nedostatečné vyhodnocení kumulativních vizuálních dopadů** Dokumentace SEA nedostatečně hodnotí kumulativní vizuální dopady navržených akceleračních oblastí AOV47, AOV48, AOV49 a AOV50 a neobsahuje objektivní regionální vyhodnocení krajinné saturace způsobené koncentrací rozsáhlé soustavy větrných elektráren v širším území. Dokumentace současně nehodnotí synergické vizuální působení jednotlivých akceleračních oblastí, neposuzuje souvislý pás technických dominant, nehodnotí regionální industrializaci krajiny ani objektivně neposuzuje kumulativní změnu charakteru krajiny v širším území. Vizuální dopady nelze objektivně vyhodnotit bez znalosti umístění související infrastruktury. Krajský úřad Jihočeského kraje (2026) přitom ve svých připomínkách výslovně upozorňuje na kumulaci AOV47, AOV48, AOV49 a AOV50. Tím kraj jednoznačně potvrzuje, že nejde o izolované lokální záměry, ale o regionálně propojenou soustavu akceleračních oblastí, jejichž vizuální a krajinné působení je nutné hodnotit kumulativně. Dokumentace SEA však neobsahuje regionální vizuální model, neposuzuje synergické efekty více větrných parků, nehodnotí dálkovou viditelnost celé soustavy ani objektivně neposuzuje regionální krajinnou saturaci. Přitom v kombinaci AOV47, AOV48, AOV49 a AOV50 může v širším území vzniknout soustava přibližně 88 větrných elektráren o výšce 200–250 metrů. Taková koncentrace dominantních výškových staveb vytváří souvislý pás technických dominant, novou technickou siluetu regionu, zásadní proměnu horizontů a rozsáhlou kumulativní industrializaci krajiny. Dokumentace SEA však nehodnotí regionální vizuální propojenost jednotlivých oblastí, neposuzuje kumulativní zatížení horizontů, nehodnotí souběh dálkově viditelných dominant ani neobsahuje objektivní analýzu celkového vizuálního zatížení území. Významný je i samotný rozsah vizuální dominance navržených staveb. Větrné elektrárny o výšce 200–250 metrů představují technické dominanty viditelné na desítky kilometrů a zásadně ovlivňují charakter horizontů, měřítko krajiny, siluety sídel i vnímání krajinného prostoru.	

Poř. č.	Připomínkové místo	Číslo jednací	Článek	AO	Připomínka	Vyhodnocení
					Dokumentace SEA však pracuje převážně s lokálním hodnocením, bez regionální perspektivy, bez objektivního kumulativního modelu a bez hodnocení synergických efektů celé soustavy akceleračních oblastí. Strategie ochrany krajinného rázu Kraje Vysočina (SOKR, 2024) současně chrání harmonické měřítko krajiny, krajinné horizonty, pohledově exponované prostory, obraz sídel v krajině a kulturní dominanty. Dokumentace SEA však nehodnotí kumulativní zásah do těchto hodnot, neposuzuje regionální proměnu krajinné identity ani objektivně neprokazuje přijatelnost navržené koncentrace větrných elektráren. Studie Pasqualetti (2011) upozorňuje, že právě rozsáhlé regionální koncentrace větrných elektráren představují nejvýznamnější zásahy do kulturní krajiny a krajinné identity. Studie Guan et al. (2022) potvrzuje, že rozsáhlé soustavy větrných elektráren mohou vést ke krajinné saturaci a významným kumulativním vizuálním dopadům v regionálním měřítku. Studie Svensson et al. (2023) současně potvrzuje, že synergické působení více větrných parků výrazně zvyšuje vnímanou dominanci technických struktur v krajině a zesiluje negativní dopady na krajinný ráz a vnímání prostoru. Dokumentace SEA však tyto dopady objektivně nehodnotí, metodicky nevysvětluje ani neprokazuje jejich přijatelnost. Výsledné hodnocení kumulativních vlivů na krajinný ráz je proto nepřezkoumatelné a neodpovídá skutečnému rozsahu navrhované transformace krajiny. Zvlášť závažná je situace obce Křeč, která by byla v důsledku kumulace akcelerační oblasti AOV49 fakticky sevřena větrnými elektrárnami ze tří stran, v některých případech již ve vzdálenosti přibližně 500 m od zastavěného území obce. Nejde tedy pouze o jednotlivé vizuální zásahy, ale o zásadní proměnu celkového prostorového vnímání krajiny a charakteru sídla. Docházelo by k vytvoření souvislého technického rámce kolem obce, který by významně narušil historický obraz krajiny, harmonické měřítko území, pohledové vazby i obytnou a rekreační kvalitu prostředí. Takto intenzivní koncentrace větrných elektráren v bezprostředním okolí sídla představuje mimořádně silný zásah do krajinného rázu a identity území, který SEA objektivně nehodnotí. Významným zásahem do krajinného rázu by byla rovněž proměna prostoru Josafatského údolí a navazující krajiny Mikroregionu Táborsko a Černovicka. Tato krajina si dosud zachovala převážně harmonický zemědělsko-lesní charakter s otevřenými horizonty, přirozenými přechody mezi lesními a zemědělskými celky a vysokou mírou krajinné autenticity. Výstavba větrných elektráren výšky přesahující 200 m by však zásadně narušila celkovou harmonii krajiny, změnila historické proporce území a výrazně zasáhla do dosud nenarušených horizontů a dálkových pohledů. Navrhované větrné parky by současně vytvářely cizorodé technické dominanty viditelné v širokém území Mikroregionu Táborsko a Černovicka. Docházelo by k narušení autentického obrazu krajiny, oslabení krajinné identity území a proměně dosud převážně venkovské a historicky utvářené krajiny v prostor s dominantním industriálním charakterem. SEA však rozsah těchto zásahů objektivně nehodnotí a nevysvětluje, jak mohou být takto výrazné změny krajinného rázu hodnoceny pouze jako „mírně negativní“. Takový postup je v rozporu se zákonem č. 114/1992 Sb., o ochraně přírody a krajiny, s § 12 ochrany krajinného rázu, se zákonem č. 100/2001 Sb., o posuzování vlivů na životní prostředí, s Evropskou úmluvou o krajině (2000), s principem prevence, s požadavkem hodnocení kumulativních vlivů a s požadavkem objektivního a transparentního vyhodnocení dopadů koncepce. Dokumentace SEA je proto v této části nepřezkoumatelná. Návrh řešení:	

Poř. č.	Připomínkové místo	Číslo jednací	Článek	AO	Připomínka	Vyhodnocení
					Požadujeme přepracování hodnocení kumulativních vlivů akceleračních oblastí AOV47–AOV50 na krajinný ráz a doplnění objektivního regionálního vizuálního modelu celé soustavy navržených větrných elektráren. Současně požadujeme doplnění hodnocení synergických vizuálních efektů, vyhodnocení regionální krajinné saturace, objektivní posouzení souvislého pásu technických dominant, hodnocení kumulativní industrializace krajiny, posouzení dálkové viditelnosti celé soustavy a transparentní vyhodnocení přijatelnosti kumulativních vizuálních dopadů v regionálním měřítku. Pokud nebude možné uvedené nedostatky objektivně a přezkoumatelně odstranit, Požadujeme vypuštění akcelerační oblasti AOV49 – Křeč a souvisejícího územního opatření z návrhu Změny č. 2 Územního rozvojového plánu ČR. **Připomínka č. 59: Narušení kulturní krajiny, historických dominant a pohledových vazeb** Dokumentace SEA nedostatečně hodnotí zásah navržené akcelerační oblasti AOV49 – Křeč do kulturní krajiny, historických dominant, historických pohledových vazeb a kulturního panoramatu širšího území. Dokumentace současně neobsahuje objektivní hodnocení zásahu do historické siluety krajiny, neposuzuje narušení kulturních dominant, nehodnotí změnu historických pohledových vztahů ani objektivně neposuzuje dopady na kulturní panorama regionu. SEA přitom sama potvrzuje význam kulturně-historických dominant, dálkových pohledů, krajinných horizontů, historických kompozičních vztahů a kulturní krajiny širšího území. Dokumentace současně výslovně připouští narušení historických pohledových vazeb, oslabení kulturních dominant, vznik nových výškových dominant a změnu charakteru krajinné scenérie. Přesto SEA bez objektivního odborného odůvodnění uzavírá, že vliv na krajinný ráz bude pouze „mírně negativní“. Takový závěr je vnitřně rozporný a neodpovídá skutkovým zjištěním uvedeným v samotné dokumentaci. SEA přitom nedostatečně pracuje s historickou a kulturní vrstvou krajiny Pacovska, Černovicka a širšího pomezí Vysočiny a Jihočeského kraje. Mezi významné kulturní a historické dominanty širšího území přitom patří zejména hrad Choustník, hrad Kámen, zámek Červená Lhota, kostely, sakrální dominanty, historické siluety sídel a historické pohledové osy kulturní krajiny. Významnou součástí krajinného obrazu jsou rovněž drobné sakrální stavby, historické cesty, otevřené horizonty a dlouhodobě dochovaná struktura venkovské krajiny. Navržené větrné elektrárny o výšce až 200 metrů však představují zcela nový dominantní technický prvek nadregionálního významu, který výrazně převyšuje historické dominanty, mění charakter kulturní krajiny, narušuje historické kompoziční vztahy a vytváří novou technickou siluetu krajiny. Dokumentace SEA však neobsahuje realistické vizualizace zásahu do kulturní krajiny, neposuzuje dálkovou viditelnost z kulturně významných lokalit, nehodnotí zásah do historických panoramat ani objektivně neposuzuje změnu historické identity krajiny. Významný je i samotný rozsah navrhovaného zásahu. SEA připouští možnost výstavby až 24 větrných elektráren o výšce až 200 metrů v AOV49 – Křeč, přičemž v kombinaci s akceleračními oblastmi AOV47, AOV48 a AOV50 může v širším území vzniknout soustava přibližně 88 větrných elektráren. Taková koncentrace dominantních technických staveb zásadně mění kulturní panorama regionu, vytváří souvislý technický horizont, oslabuje historické dominanty a narušuje historickou siluetu krajiny. Strategie ochrany krajinného rázu Kraje Vysočina (SOKR, 2024) přitom výslovně požaduje: „Zachovat význam kulturních dominant a zajistit ochranu jejich uplatnění v krajinné scéně.“ Současně požaduje:	

Poř. č.	Připomínkové místo	Číslo jednací	Článek	AO	Připomínka	Vyhodnocení
					„Neumisťovat vertikální výškové stavby technicistní povahy tak, aby narušily typické pohledové partie prostoru sídla.“ Navržená soustava větrných elektráren je však s těmito zásadami v přímém rozporu. Dokumentace SEA současně nehodnotí zásah do kulturní identity území, narušení historické kontinuity krajiny, oslabení sakrálních dominant ani proměnu tradičního obrazu venkovské krajiny. Studie Pasqualetti (2011) potvrzuje, že rozsáhlé větrné parky mohou zásadně měnit kulturní identitu krajiny a narušovat historické vnímání prostoru. Studie Frantál a Kunc (2011) současně potvrzuje, že koncentrace vysokých větrných elektráren v kulturně hodnotné krajině významně ovlivňuje estetické a historické vnímání krajiny i její rekreační hodnotu. Historic England (2021) dále upozorňuje, že vysoké technické dominanty mohou významně narušit historické pohledové vazby, kulturní panorama a vizuální uplatnění historických dominant v krajině. Dokumentace SEA však tyto dopady objektivně nehodnotí, metodicky nevysvětluje ani neprokazuje jejich přijatelnost. Výsledné hodnocení vlivů na kulturní krajinu je proto nepřezkoumatelné a v rozporu se skutkovými zjištěními uvedenými v samotné dokumentaci SEA. Nedostatečné vypořádání kulturní krajiny potvrzuje i nesouhlasné stanovisko Kraje Vysočina, které výslovně uvádí, že „především byl zcela podceněn nejvíce VTE zasahovaný zákonem chráněný institut, a to krajinný ráz“, který byl podle krajského úřadu „hodnocen pouze zběžně a s ohledem na krajinné a kulturněhistorické dominanty nadregionálního významu.“ Krajský úřad současně konstatuje, že návrh AO ignoroval Strategii ochrany krajinného rázu Kraje Vysočina (SOKR), přestože právě tato strategie chrání obraz sídel v krajině, harmonické měřítko, krajinné scenérie, kulturní dominanty, historické pohledové vztahy a charakter běžné venkovské krajiny. Strategie ochrany krajinného rázu Kraje Vysočina (SOKR) řadí oblast CZ0610-OB015 Pacovsko mezi krajinně vysoce citlivá území a výslovně vymezuje lokality Sudkův Důl a Černovický potok jako „specifická místa krajinného rázu“. Současně do řešeného území zasahuje také krajinná oblast KO26 Táborsko-Soběslavská krajinná oblast, zahrnující mimo jiné Nové Dvory a Kozmice. Krajinný ráz je v těchto lokalitách hodnocen jako vysoký až extrémně citlivý. V oblasti Pacovska, včetně Bezděčína, by větrné elektrárny představovaly dominanty viditelné z dálkových pohledů od Pacova, čímž by došlo k narušení horizontů s typickým zemědělsko-lesním charakterem a k zásahu do dosud harmonické struktury krajiny Vysočiny. V oblasti Černovicka a Sudkova Dolu jsou větrné elektrárny výšky přesahující 200 m hodnoceny jako vizuálně agresivní technické stavby narušující harmonické měřítko dosud převážně nezasažené krajiny. Významným problémem je zejména narušení pohledových vztahů směrem k hradu Choustník, zásah do historických panoramat a oslabení kulturně-historické identity území. Obdobně v prostoru Nových Dvorů a Kozmic v rámci KO26 Táborsko-Soběslavské krajinné oblasti představuje krajina zachovalou venkovskou strukturu s vysokou krajinářskou hodnotou a dochovaným historickým charakterem sídel. Výstavba větrných elektráren by zde narušila kontext historických sídelních jader Mikroregionu Táborsko a představovala by vizuálně agresivní zásah do harmonické krajiny Vysočiny. SEA však neobsahuje odpovídající hodnocení toho, jak budou větrné elektrárny působit v dálkových pohledech na tato území, jak ovlivní historické panorama krajiny ani jak změní vizuální vztahy mezi sídly, kulturními dominantami a otevřenými horizonty krajiny. Dokumentace současně nevypořádává ani skutečnost, že SOKR pro oblast Pacovska výslovně uvádí, že umisťování VTE do této oblasti nelze doporučit. Takový postup je v rozporu se zákonem č. 114/1992 Sb., o ochraně přírody a krajiny, s § 12 ochrany krajinného rázu, s Evropskou úmluvou o krajině (2000), s principem ochrany kulturní krajiny, s principem	

Poř. č.	Připomínkové místo	Číslo jednací	Článek	AO	Připomínka	Vyhodnocení
					ochrany historických hodnot území, s principem prevence a s požadavkem objektivního a transparentního hodnocení vlivů koncepce. Dokumentace SEA je proto v této části nepřezkoumatelná. Návrh řešení: Požadujeme přepracování hodnocení vlivů akcelerační oblasti AOV49 – Křeč na kulturní krajinu, historické dominanty a historické pohledové vazby. Současně požadujeme doplnění regionálního vizuálního modelu, realistických panoramatických vizualizací, hodnocení zásahu do kulturního panoramatu, posouzení dálkové viditelnosti z kulturně významných lokalit, vyhodnocení zásahu do historických pohledových os, objektivní hodnocení změny historické siluety krajiny a transparentní posouzení přijatelnosti zásahu do kulturní krajiny regionu. Pokud nebude možné uvedené nedostatky objektivně a přezkoumatelně odstranit, Požadujeme vypuštění akcelerační oblasti AOV49 – Křeč a souvisejícího územního opatření z návrhu Změny č. 2 Územního rozvojového plánu ČR. **Připomínka č. 60: Narušení duchovní krajiny, poutních míst a symbolických dominant území** Dokumentace SEA pro AOV49 – Křeč nedostatečně vyhodnocuje zásahy do duchovní krajiny, poutních míst, sakrálních dominant a symbolických kulturních prvků území. Dokumentace sice obecně připouští zásahy do krajinného rázu a vizuálních vztahů v krajině, současně však nehodnotí specifické působení větrných elektráren na duchovní a kulturně- symbolickou vrstvu krajiny. V území AOV49 – Křeč se přitom nachází významná poutní a sakrální místa, která jsou nedílnou součástí historické identity krajiny Pacovska a Černovicka. Významným duchovním a kulturním místem širšího území je zejména poutní místo Svatá Anna, jehož význam nespočívá pouze v samotné stavbě, ale také v jeho zasazení do otevřené kulturní krajiny, historických pohledových vztazích a tradičním vnímání krajinného prostoru. Významnou dominantou území je rovněž kostel sv. Jakuba Většího ve Křeči, který tvoří přirozenou historickou dominantu sídla a výrazný orientační i symbolický bod širší krajiny. Kostel je současně významně viditelný ze silnice III/409 a dlouhodobě tvoří charakteristický obraz návratu do krajiny Černovicka a Křečska. Pro obyvatele širšího území tak nepředstavuje pouze sakrální stavbu, ale i symbol domova, historické kontinuity a identity místa. SEA však neobsahuje odpovídající analýzu toho, jak budou větrné elektrárny výšky přesahující 200 m působit v pohledových vazbách vůči těmto duchovním a kulturním dominantám. Dokumentace nehodnotí změnu historického obrazu krajiny, změnu proporcí mezi sakrálními dominantami a novými technickými stavbami ani zásah do symbolického významu těchto míst v krajině. Současně není objektivně vysvětleno, jak může být zásah tohoto rozsahu hodnocen pouze jako „mírně negativní“. Navrhované větrné elektrárny představují v území zcela nový technický prvek mimořádného měřítka, který zásadně mění historické proporce krajiny a vytváří dominanty konkurující tradičním sakrálním a kulturním prvkům území. Dochází tak k proměně historicky utvářeného obrazu krajiny, v němž dosud dominantní postavení zaujímaly kostely, poutní místa, historické siluety sídel a přirozené horizonty krajiny. Takový postup je v rozporu s § 12 zákona č. 114/1992 Sb., o ochraně přírody a krajiny, podle něhož je chráněn krajinný ráz jako celek, tedy i kulturní, historická a duchovní charakteristika krajiny, harmonické měřítko a historické vztahy v území. Nedostatečné vypořádání duchovní a kulturní krajiny potvrzuje i nesouhlasné stanovisko Kraje Vysočina, které	

Poř. č.	Připomínkové místo	Číslo jednací	Článek	AO	Připomínka	Vyhodnocení
					výslovně uvádí, že „především byl zcela podceněn nejvíce VTE zasahovaný zákonem chráněný institut, a to krajinný ráz“, který byl podle krajského úřadu „hodnocen pouze zběžně a s ohledem na krajinné a kulturněhistorické dominanty nadregionálního významu.“ Krajský úřad současně konstatuje, že návrh AO ignoroval Strategii ochrany krajinného rázu Kraje Vysočina (SOKR), přestože právě tato strategie chrání obraz sídel v krajině, harmonické měřítko, kulturní dominanty, historické pohledové vztahy a charakter venkovské kulturní krajiny. Postup SEA je současně v rozporu s Evropskou úmluvou o krajině, která chápe krajinu jako součást kulturního dědictví a významný prvek identity a kvality života obyvatel. Úmluva přitom nechrání pouze výjimečné krajiny, ale i běžnou kulturní krajinu každodenního života obyvatel a historicky utvářené vztahy mezi člověkem, sídly a krajinou. Výsledkem je nepřezkoumatelné hodnocení, které neodpovídá skutečnému rozsahu zásahů do duchovní krajiny, poutních míst, sakrálních dominant a symbolických kulturních hodnot širšího území. Návrh řešení: Požadujeme přepracování SEA v části týkající se kulturní a duchovní krajiny tak, aby dokumentace odpovídala skutečnému rozsahu zásahů do sakrálních dominant, poutních míst, historických pohledových vazeb a symbolických hodnot území. Hodnocení musí být doplněno o podrobné vyhodnocení vizuálního působení větrných elektráren vůči poutnímu místu Svatá Anna, kostelu sv. Jakuba Většího ve Křeči a dalším kulturním dominantám širšího území. Současně požadujeme objektivní a přezkoumatelné vysvětlení, jak mohou být zásahy tohoto rozsahu do duchovní a kulturní krajiny hodnoceny pouze jako mírně negativní. **Připomínka č. 61: Narušení archeologické krajiny a historické kontinuity území** Dokumentace SEA pro AOV49 – Křeč nedostatečně hodnotí dopady navržené akcelerační oblasti na archeologické a kulturně-historické lokality, historickou kontinuitu osídlení a historickou krajinu širšího území. SEA současně neobsahuje systematické vyhodnocení archeologických lokalit, neposuzuje historickou kontinuitu krajiny ani objektivně nehodnotí zásah do území s doloženou historickou a kulturní hodnotou. To je zvlášť významné v případě archeologického naleziště ve Křeči, spojeného s lokalitou poslední husitské bitvy z roku 1435, které se nachází v AOV49. Území Křeče a širšího okolí představuje historicky významný krajinný prostor s doloženou kontinuitou osídlení, historických událostí a kulturní paměti krajiny. Dokumentace SEA přitom sama připouští zásahy do krajinného rázu, horizontů, kulturních dominant a historických pohledových vztahů. Současně však neobsahuje objektivní hodnocení archeologické krajiny ani posouzení toho, jak může rozsáhlá industrializace území ovlivnit historickou identitu a čitelnost kulturní krajiny. Současně není objektivně vysvětleno, jak může být zásah tohoto rozsahu hodnocen pouze jako „mírně negativní“. Navrhované větrné elektrárny výšky přesahující 200 m představují v historické krajině zcela nový technický prvek mimořádného měřítka, který zásadně mění historické proporce krajiny, narušuje tradiční panorama území a oslabuje historickou čitelnost krajiny spojené s dlouhodobým vývojem osídlení regionu. SEA současně nehodnotí vztah archeologických lokalit k historickému panoramatu krajiny, neposuzuje kulturně-historické vazby v území ani objektivně nehodnotí zásah do historického prostředí spojeného s poslední husitskou bitvou a historickou identitou širšího prostoru Křečska a Černovicka.	

Poř. č.	Připomínkové místo	Číslo jednací	Článek	AO	Připomínka	Vyhodnocení
					Takový postup je v rozporu se zákonem č. 20/1987 Sb., o státní památkové péči, podle něhož je třeba chránit archeologické dědictví a historické hodnoty území. Současně je v rozporu s § 12 zákona č. 114/1992 Sb., o ochraně přírody a krajiny, podle něhož je chráněn krajinný ráz jako celek, tedy i kulturní a historická charakteristika krajiny a historické vztahy v území. Evropská úmluva o krajině současně chápe krajinu jako výsledek dlouhodobého působení přírodních a kulturních procesů, součást kulturní identity obyvatel a nositele historické paměti území. SEA však historickou vrstvu krajiny, archeologickou kontinuitu území ani kulturně-historickou identitu prostoru objektivně nehodnotí. Historic England (2021) současně upozorňuje, že vysoké technické dominanty mohou významně narušit historické panorama, kulturní kontext archeologických lokalit, historické pohledové vazby i čitelnost historické krajiny. SEA však takové hodnocení pro AOV49 – Křeč neobsahuje. Výsledné hodnocení SEA je proto nepřezkoumatelné a neodpovídá skutečnému rozsahu zásahu do archeologických a kulturně-historických hodnot území. Návrh řešení: Požadujeme přepracování hodnocení vlivů AOV49 – Křeč na archeologické a kulturně-historické lokality a doplnění objektivního hodnocení historické krajiny širšího území. Současně požadujeme doplnění analýzy archeologické krajiny, hodnocení historické kontinuity osídlení, posouzení zásahu do kulturně-historických vazeb, objektivní vyhodnocení dopadů na archeologické naleziště ve Křeči a historické prostředí spojené s poslední husitskou bitvou, hodnocení zásahu do historického panoramatu krajiny a transparentní posouzení přijatelnosti industrializace území z hlediska ochrany historické krajiny. Pokud nebude možné uvedené nedostatky objektivně a přezkoumatelně odstranit, požadujeme vypuštění AOV49 – Křeč a souvisejícího územního opatření z návrhu Změny č. 2 Územního rozvojového plánu ČR. **Připomínka č. 62: Absence objektivního hodnocení vizuální dominance a viditelnosti** Dokumentace SEA neobsahuje objektivní a přezkoumatelné hodnocení vizuální dominance navržených větrných elektráren, jejich dálkové viditelnosti a skutečných dopadů na krajinný ráz širšího území. Dokumentace současně neobsahuje realistické fotomontáže, neobsahuje panoramatické vizualizace, neobsahuje objektivní simulace krajinných dopadů, neobsahuje regionální analýzu viditelnosti pro výšku 200 metrů ani objektivně neposuzuje dálkovou dominanci navržených staveb. SEA pracuje pouze s omezenými mapovými podklady, s malými měřítky map a bez realistického vizuálního modelování skutečných dopadů navrhované výstavby. Dokumentace současně neobsahuje vizualizace z klíčových pohledových bodů, simulace z kulturně významných lokalit, panoramatické pohledy z obcí ani objektivní posouzení vizuální dominance v regionálním měřítku. To je zvlášť významné vzhledem k rozsahu navrhovaného zásahu. SEA totiž připouští možnost výstavby až 24 větrných elektráren o výšce až 200 metrů, přičemž v kombinaci s dalšími akceleračními oblastmi může v širším území vzniknout soustava přibližně 88 větrných elektráren. Takové stavby představují dominantní technické objekty viditelné na značné vzdálenosti a zásadně ovlivňují horizonty, siluety sídel, krajinné panorama, historické pohledové vazby i celkové vnímání krajinného prostoru.	

Poř. č.	Připomínkové místo	Číslo jednací	Článek	AO	Připomínka	Vyhodnocení
					Dokumentace SEA však neobsahuje realistické simulace těchto dopadů, neposuzuje viditelnost z konkrétních obcí, nehodnotí dálkové pohledy ani objektivně neposuzuje vznik technické dominance nad kulturní krajinou. Významné je i to, že SEA pracuje pouze s omezenými mapovými podklady a neobsahuje detailní regionální model viditelnosti pro stavby o výšce až 200 metrů. Bez takového modelu však nelze objektivně vyhodnotit rozsah vizuálního zásahu, krajinnou dominanci, dálkovou viditelnost ani skutečný rozsah kumulativních vizuálních dopadů. Dokumentace současně neumožňuje veřejnosti objektivně posoudit skutečný rozsah zásahu, dopady na panorama krajiny, změnu horizontů ani proměnu krajinného charakteru. To představuje závažný problém přezkoumatelnosti SEA. Strategie ochrany krajinného rázu Kraje Vysočina (SOKR, 2024) přitom výslovně chrání pohledově exponované prostory, harmonické měřítko krajiny, krajinné horizonty, kulturní dominanty a obraz sídel v krajině. Generel krajinného rázu Jihočeského kraje současně chrání charakteristické krajinné prostory jako reprezentativní segmenty jihočeské krajiny s nejvýraznějším krajinným rázem, včetně harmonického měřítka krajiny, krajinných horizontů, kulturních dominant, historických pohledových vazeb, výrazných scenérií a kulturní identity území. Dokument výslovně uvádí, že jde o „nejhodnotnější části s nejvýraznějším krajinným rázem“ a o území představující „symboly jihočeské krajiny“. Dokumentace SEA však bez objektivního vizuálního modelování není schopna prokázat, že tyto hodnoty nebudou významně narušeny. Historic England (2021) současně doporučuje používání realistických vizualizací, panoramatických simulací, analýz dálkových pohledů a objektivního hodnocení dálkové viditelnosti u rozsáhlých větrných parků. Studie Guan et al. (2022) současně potvrzuje, že bez regionálního modelování viditelnosti nelze objektivně vyhodnotit kumulativní vizuální dopady soustav větrných elektráren. Studie Svensson et al. (2023) potvrzuje, že kvalitní vizuální modelování je zásadní podmínkou objektivního hodnocení dopadů větrných elektráren na krajinný ráz a veřejné posouzení přijatelnosti záměru. Dokumentace SEA však tyto požadavky nesplňuje, objektivní vizuální model neobsahuje a neumožňuje transparentní přezkoumání skutečných krajinných dopadů návrhu. Výsledné hodnocení vlivů na krajinný ráz je proto nepřezkoumatelné a metodicky nedostatečné. Takový postup je v rozporu se zákonem č. 100/2001 Sb., o posuzování vlivů na životní prostředí, se zákonem č. 114/1992 Sb., o ochraně přírody a krajiny, s § 12 ochrany krajinného rázu, s Evropskou úmluvou o krajině (2000), s principem prevence, s požadavkem přezkoumatelnosti SEA a s požadavkem objektivního a transparentního hodnocení vlivů koncepce. Dokumentace SEA je proto v této části nepřezkoumatelná. Návrh řešení: Požadujeme přepracování hodnocení vizuálních dopadů akcelerační oblasti AOV49 – Křeč a doplnění objektivního regionálního modelu viditelnosti navržených větrných elektráren. Současně požadujeme doplnění realistických fotomontáží, panoramatických vizualizací, analýzy dálkových pohledů pro výšku 200 metrů, simulací z klíčových pohledových lokalit, hodnocení dálkové viditelnosti, objektivního posouzení vizuální dominance a transparentního vyhodnocení kumulativních vizuálních dopadů celé soustavy AOV49 – Křeč. Pokud nebude možné uvedené nedostatky objektivně a přezkoumatelně odstranit, Požadujeme vypuštění akcelerační oblasti AOV49 – Křeč a souvisejícího územního opatření z návrhu Změny č. 2 Územního rozvojového plánu ČR.	

Poř. č.	Připomínkové místo	Číslo jednací	Článek	AO	Připomínka	Vyhodnocení
					Připomínka č. 63: Světelné znečištění a ztráta noční krajiny Dokumentace SEA nedostatečně hodnotí dopady navržené akcelerační oblasti AOV49 – Křeč na noční krajinu, tmavou krajinu, noční panorama a kumulativní světelnou zátěž území. Dokumentace současně nehodnotí překážkové osvětlení větrných elektráren, neposuzuje blikající výstražná světla, nehodnotí noční dálkovou viditelnost soustavy větrných elektráren ani objektivně neposuzuje ztrátu tmavé krajiny a změnu nočního charakteru území. To je zvlášť významné vzhledem k rozsahu navrhovaného zásahu. SEA totiž připouští možnost výstavby až 24 větrných elektráren o výšce až 200 metrů v rámci AOV49 – Křeč , přičemž v kombinaci s AOV47–AOV50 může v širším území vzniknout soustava přibližně 88 větrných elektráren. Taková soustava větrných elektráren bude vyžadovat překážkové osvětlení, synchronizované blikající výstražné systémy a trvalé noční světelné značení. Výsledkem bude vznik nového technického nočního horizontu, výrazná proměna nočního panoramatu, narušení charakteru tmavé krajiny a významná kumulativní světelná zátěž v regionálním měřítku. Dokumentace SEA však neobsahuje model světelného znečištění, neposuzuje dálkovou viditelnost nočního osvětlení, nehodnotí kumulativní působení blikajících světel ani objektivně neposuzuje dopady na noční krajinný ráz. SEA současně nehodnotí vlivy na vnímání krajiny obyvateli, narušení nočního panoramatu, ztrátu přirozené tmavé krajiny ani dopady na rekreační a estetickou hodnotu území. Významný je i kumulativní charakter navrhovaného zásahu. V případě realizace celé soustavy AOV47–AOV50 může vzniknout rozsáhlý pás blikajících technických dominant, viditelný na velké vzdálenosti, který zásadně změní dosavadní noční charakter krajiny. Strategie ochrany krajinného rázu Kraje Vysočina (SOKR, 2024) přitom chrání: harmonické měřítko krajiny, krajinné scenérie, obraz sídel v krajině, pohledově exponované prostory a charakter krajinného panoramatu. Dokumentace SEA však noční podobu krajiny prakticky vůbec nehodnotí. Studie Falchi et al. (2016) současně potvrzuje, že rozsáhlé technické osvětlení významně přispívá ke kumulativnímu světelnému znečištění a ovlivňuje kvalitu nočního prostředí v regionálním měřítku. Studie Kyba et al. (2017) potvrzuje, že umělé noční osvětlení představuje významný zásah do krajinného prostředí a vede ke ztrátě přirozené tmavé krajiny i změně vnímání krajinného prostoru. Studie Svensson et al. (2023) dále potvrzuje, že blikající překážkové osvětlení vysokých větrných elektráren významně ovlivňuje vnímání noční krajiny a zesiluje vizuální dominanci větrných parků. Dokumentace SEA však tyto dopady objektivně nehodnotí, metodicky nevysvětluje ani neprokazuje jejich přijatelnost. Výsledné hodnocení vlivů na krajinný ráz je proto nepřezkoumatelné a neodpovídá skutečnému rozsahu zásahu do noční krajiny regionu. Takový postup je v rozporu se zákonem č. 114/1992 Sb., o ochraně přírody a krajiny, s § 12 ochrany krajinného rázu, s Evropskou úmluvou o krajině (2000), s principem ochrany krajinného rázu, s principem prevence a s požadavkem objektivního a transparentního hodnocení vlivů koncepce. Dokumentace SEA je proto v této části nepřezkoumatelná. Návrh řešení:	

Poř. č.	Připomínkové místo	Číslo jednací	Článek	AO	Připomínka	Vyhodnocení
					Požadujeme přepracování hodnocení vlivů akcelerační oblasti AOV49 – Křeč na noční krajinu a doplnění objektivního hodnocení světelného znečištění a kumulativní světelné zátěže širšího území. Současně požadujeme doplnění modelu noční viditelnosti, hodnocení překážkového osvětlení, posouzení dálkové viditelnosti blikajících světel, objektivní vyhodnocení ztráty tmavé krajiny, hodnocení kumulativních světelných dopadů soustavy AOV47–AOV50 a transparentní posouzení přijatelnosti zásahu do noční krajiny regionu. Pokud nebude možné uvedené nedostatky objektivně a přezkoumatelně odstranit, Požadujeme vypuštění akcelerační oblasti AOV49 – Křeč a souvisejícího územního opatření z návrhu Změny č. 2 Územního rozvojového plánu ČR. **Připomínka č. 64: Zásah do rekreační a estetické funkce krajiny** Dokumentace SEA nedostatečně hodnotí dopady navržené akcelerační oblasti AOV49 – Křeč na rekreační a estetickou funkci krajiny, turistický potenciál území a venkovský charakter krajiny. Dokumentace současně nehodnotí dopady na rekreační využívání území, neposuzuje změnu estetické hodnoty krajiny, nehodnotí atraktivitu venkovské krajiny ani objektivně neposuzuje dopady industrializace krajiny na rekreační potenciál regionu. Dotčené území přitom představuje krajinu s vysokou estetickou hodnotou, s dochovaným venkovským charakterem, s významnými pohledovými horizonty, s kulturně-historickými dominantami a s rekreačním a turistickým využitím. Jedná se o krajinu využívanou pro pěší turistiku, cykloturistiku, rekreační pobyty, individuální rekreaci a venkovský cestovní ruch. Dokumentace SEA však neobsahuje objektivní hodnocení rekreační funkce krajiny, neposuzuje změnu vnímání krajiny návštěvníky, nehodnotí dopady na estetickou kvalitu území ani objektivně neposuzuje změnu atraktivity krajiny po industrializaci prostoru větrnými elektrárnami. To je zvlášť významné vzhledem k rozsahu navrhovaného zásahu. SEA totiž připouští možnost výstavby až 24 větrných elektráren o výšce až 200 metrů v rámci AOV49 – Křeč, přičemž v kombinaci s AOV47–AOV50 může v širším území vzniknout soustava přibližně 88 větrných elektráren. Takový rozsah výstavby zásadně mění charakter krajiny, vytváří nový technický horizont, oslabuje estetickou hodnotu území a proměňuje venkovskou kulturní krajinu v technicky dominovaný prostor. Dokumentace SEA však nehodnotí ztrátu venkovského charakteru krajiny, neposuzuje dopady na turistickou atraktivitu regionu, nehodnotí zásah do rekreační krajiny ani objektivně neposuzuje dlouhodobé dopady na estetické vnímání prostoru. Strategie ochrany krajinného rázu Kraje Vysočina (SOKR, 2024) přitom chrání harmonické měřítko krajiny, krajinné scenérie, obraz sídel v krajině, pohledově exponované prostory a estetické hodnoty krajiny. Obdobně Generel krajinného rázu Jihočeského kraje chrání charakteristické krajinné prostory jako reprezentativní segmenty jihočeské krajiny s nejvýraznějším krajinným rázem, výraznými scenériemi, kulturními dominantami, historickými pohledovými vazbami a kulturní identitou představující symboly jihočeské krajiny. Dokumentace SEA však rekreační a estetickou funkci krajiny objektivně nehodnotí. Studie Frantál a Kunc (2011) potvrzuje, že rozsáhlé koncentrace větrných elektráren mohou významně narušit rekreační a estetickou hodnotu krajiny, zejména v územích s dochovaným venkovským charakterem a vysokou krajinářskou hodnotou. Studie Pasqualetti (2011) dále upozorňuje, že industrializace kulturní krajiny větrnými parky významně mění estetické vnímání prostoru a může vést ke ztrátě identity tradiční venkovské krajiny.	

Poř. č.	Připomínkové místo	Číslo jednací	Článek	AO	Připomínka	Vyhodnocení
					Studie Westlund a Wilhelmsson (2021) současně potvrzuje, že dominantní technické struktury v krajině mohou negativně ovlivňovat subjektivní vnímání kvality prostředí, atraktivitu rekreačního území i způsob, jakým návštěvníci krajinu vnímají. Dokumentace SEA však tyto dopady objektivně nehodnotí, metodicky nevysvětluje ani neprokazuje jejich přijatelnost. Výsledné hodnocení vlivů na krajinný ráz je proto nepřezkoumatelné a neodpovídá skutečnému rozsahu zásahu do rekreační a estetické funkce krajiny. Takový postup je v rozporu se zákonem č. 114/1992 Sb., o ochraně přírody a krajiny, s § 12 ochrany krajinného rázu, s Evropskou úmluvou o krajině (2000), s principem ochrany kulturní krajiny, s principem prevence, s cíli územního plánování podle stavebního zákona a s požadavkem objektivního a transparentního hodnocení vlivů koncepce. Dokumentace SEA je proto v této části nepřezkoumatelná. Návrh řešení: Požadujeme přepracování hodnocení vlivů akcelerační oblasti AOV49 – Křeč na rekreační a estetickou funkci krajiny a doplnění objektivního hodnocení dopadů na turistický a rekreační potenciál území. Současně požadujeme objektivní vyhodnocení změny estetické hodnoty krajiny, posouzení dopadů na venkovský charakter území, hodnocení zásahu do rekreační krajiny, posouzení vlivů na turistickou atraktivitu regionu, objektivní vyhodnocení změny vnímání krajiny návštěvníky a transparentní posouzení přijatelnosti industrializace krajiny z hlediska rekreačního využití území. Pokud nebude možné uvedené nedostatky objektivně a přezkoumatelně odstranit, Požadujeme vypuštění akcelerační oblasti AOV49 – Křeč a souvisejícího územního opatření z návrhu Změny č. 2 Územního rozvojového plánu ČR. **Připomínka č. 65: Absence transparentní metodiky hodnocení krajinného rázu** Dokumentace SEA neobsahuje transparentní, objektivní a přezkoumatelnou metodiku hodnocení vlivů navržené akcelerační oblasti AOV49 – Křeč na krajinný ráz. Dokumentace současně neobsahuje jasná kritéria hodnocení, neuvádí limity přijatelnosti zásahů, nevysvětluje způsob bodového hodnocení ani objektivně nezdůvodňuje výsledné hodnocení vlivů jako pouze „mírně negativních“. Není zřejmé, zda hodnocení krajinného rázu vychází z podrobného terénního hodnocení a místních charakteristik území, nebo převážně z obecného mapového vyhodnocení. Při existenci významných nejistot v hodnocení krajinných dopadů nelze automaticky vycházet z předpokladu jejich nevýznamnosti. Navržené podmínky neumožňují ověřit, jak bude skutečně dosaženo ochrany krajinného rázu. To představuje závažnou metodickou, právní i procesní vadu dokumentace SEA. SEA sama přitom popisuje významné zásahy do krajinných horizontů, vznik nových výškových dominant, narušení historických pohledových vazeb, oslabení kulturních dominant, zásahy do krajinných scenérií, změnu charakteru krajiny i kumulativní působení rozsáhlé soustavy větrných elektráren. Současně připouští významné dálkové vizuální působení, zásahy do kulturní krajiny, i vznik nových dominant v území. Přesto dokumentace bez objektivního odborného vysvětlení uzavírá, že vliv na krajinný ráz bude pouze: „mírně negativní“. SEA však nevysvětluje metodiku tohoto závěru, neuvádí kritéria hodnocení, neobsahuje prahové hodnoty přijatelnosti ani objektivně neprokazuje, proč jsou tak rozsáhlé zásahy hodnoceny pouze jako „mírně negativní“.	

Poř. č.	Připomínkové místo	Číslo jednací	Článek	AO	Připomínka	Vyhodnocení
					To je zvlášť významné vzhledem k rozsahu navrhovaného zásahu. SEA totiž připouští možnost výstavby až 24 větrných elektráren o výšce až 200 metrů, přičemž v kombinaci s AOV47–AOV50 může v širším území vzniknout soustava přibližně 88 větrných elektráren. Dokumentace SEA přitom neobsahuje objektivní regionální vizuální model, nehodnotí regionální krajinnou saturaci, neposuzuje synergické vizuální efekty, neobsahuje realistické vizualizace ani nehodnotí přijatelnost industrializace krajiny v regionálním měřítku. Výsledné bodové hodnocení je proto netransparentní, metodicky nevysvětlené a nepřezkoumatelné. Strategie ochrany krajinného rázu Kraje Vysočina (SOKR, 2024) přitom pracuje s konkrétními principy ochrany krajiny, s ochranou harmonického měřítka, s ochranou horizontů, s ochranou kulturních dominant a s ochranou pohledově exponovaných prostorů. Dokumentace SEA však nevysvětluje vztah svého hodnocení k těmto principům, neuvádí metodiku vyhodnocení souladu ani objektivně neposuzuje míru zásahu do chráněných hodnot krajiny. Dokumentace SEA tak nepracuje transparentně s krajskými podklady, nevysvětluje metodiku hodnocení ani neumožňuje objektivní přezkoumání závěrů. Metodická doporučení SEA (2015) přitom požadují transparentnost hodnocení, objektivní zdůvodnění závěrů, přezkoumatelnost výsledků a jasné odůvodnění významnosti vlivů. Dokumentace SEA však tyto požadavky nesplňuje. Studie Pasqualetti (2011) a Guan et al. (2022) současně potvrzují, že hodnocení krajinných dopadů větrných elektráren musí zahrnovat regionální měřítko, kumulativní vizuální dopady, změnu identity krajiny a objektivní hodnocení dominance technických struktur v krajině. Dokumentace SEA však neobsahuje objektivní metodické vyhodnocení těchto faktorů, nevysvětluje použitou metodiku ani neprokazuje přezkoumatelnost výsledného hodnocení. Výsledné hodnocení vlivů na krajinný ráz je proto nepřezkoumatelné, metodicky nedostatečné a v rozporu se skutkovými zjištěními uvedenými v samotné dokumentaci. Takový postup je v rozporu se zákonem č. 100/2001 Sb., o posuzování vlivů na životní prostředí, se zákonem č. 114/1992 Sb., o ochraně přírody a krajiny, s požadavkem přezkoumatelnosti správních podkladů, s principem prevence, s Evropskou úmluvou o krajině (2000), s metodickými požadavky SEA a s požadavkem objektivního a transparentního hodnocení vlivů koncepce. Dokumentace SEA je proto v této části nepřezkoumatelná. Návrh řešení: Požadujeme přepracování metodiky hodnocení vlivů akcelerační oblasti AOV49 – Křeč na krajinný ráz a doplnění transparentního a objektivního metodického odůvodnění výsledného hodnocení. Současně požadujeme jasné vymezení hodnoticích kritérií, stanovení limitů přijatelnosti zásahů, objektivní vysvětlení bodového hodnocení, doplnění regionálního vizuálního modelu, objektivní vyhodnocení kumulativních dopadů, transparentní posouzení souladu s krajskými krajinnými podklady a přezkoumatelné zdůvodnění závěrů SEA. Pokud nebude možné uvedené nedostatky objektivně a přezkoumatelně odstranit, Požadujeme vypuštění akcelerační oblasti AOV49 – Křeč a souvisejícího územního opatření z návrhu Změny č. 2 Územního rozvojového plánu ČR. **H) Veřejné zdraví a ochrana obyvatel**	

Poř. č.	Připomínkové místo	Číslo jednací	Článek	AO	Připomínka	Vyhodnocení
					Připomínka č. 66: Nedostatečné vyhodnocení dlouhodobých zdravotních dopadů na obyvatelstvo Dokumentace SEA nedostatečně hodnotí dlouhodobé zdravotní dopady navržené akcelerační oblasti AOV49 – Křeč na obyvatelstvo dotčených obcí a okolní venkovské krajiny. Hodnocení vlivů na veřejné zdraví je v dokumentaci redukováno převážně na obecné konstatování o nepřekročení hygienických limitů hluku a na předpoklad dostatečné vzdálenosti obytné zástavby od akcelerační oblasti, aniž by bylo provedeno komplexní zdravotní vyhodnocení dlouhodobé expozice obyvatel hluku, psychosociální zátěži a dalším změnám životního prostředí, které mohou ovlivnit kvalitu života a zdravotní stav obyvatel dotčeného území. SEA současně neobsahuje komplexní hodnocení dlouhodobé zdravotní zátěže obyvatel, vyhodnocení chronických psychosociálních dopadů, analýzu dlouhodobé stresové zátěže, hodnocení poruch spánku ani objektivní vyhodnocení kumulativních zdravotních vlivů více zařízení v území. Dokumentace přitom sama připouští možnost obtěžování obyvatel v noční době, přesto však bez dalšího uzavírá, že vlivy na veřejné zdraví budou zanedbatelné a hodnotí je bodovým hodnocením „0“. Takový závěr není podložen odpovídajícím zdravotním posouzením ani odbornou analýzou skutečných dlouhodobých dopadů na obyvatelstvo. Světová zdravotnická organizace (WHO) ve svých Environmental Noise Guidelines for the European Region potvrzuje, že environmentální hluk představuje významný problém veřejného zdraví a že hluk z větrných elektráren je spojován zejména s chronickým obtěžováním obyvatel, narušením spánku, stresovými reakcemi a zhoršením kvality života. WHO současně doporučuje minimalizovat dlouhodobou expozici obyvatel hluku z větrných elektráren, zejména v klidných venkovských oblastech s nízkou původní hlukovou zátěží. Systematická přehledová studie Freiberg et al. (2019) potvrzuje, že nejčastěji doloženými účinky dlouhodobé expozice hluku z větrných elektráren jsou chronické obtěžování, poruchy spánku, stresové reakce a zhoršení psychické pohody obyvatel. Aktualizovaný přehled UK Health Security Agency (2024) současně potvrzuje, že nejkonzistentnější vědecké důkazy existují právě pro souvislost mezi hlukem větrných elektráren, chronickým obtěžováním obyvatel a poruchami spánku. Studie Jalali et al. (2016) dále potvrzuje zhoršení kvality života a subjektivního zdravotního stavu obyvatel po uvedení větrných elektráren do provozu. Studie McBride et al. (2013) současně potvrzuje dlouhodobé zhoršení kvality života obyvatel žijících v blízkosti větrných elektráren i po více letech provozu zařízení. Studie Poulsen a Sørensen (2016) založená na rozsáhlých populačních datech z Dánska současně upozorňuje na souvislost mezi expozicí hluku z větrných elektráren a zvýšeným užíváním léků na spaní a dalšími zdravotními ukazateli. Státní zdravotní ústav současně uvádí, že dlouhodobé působení hluku je spojeno se zvýšenou stresovou zátěží, poruchami spánku, zvýšeným rizikem kardiovaskulárních onemocnění a zhoršením kvality života obyvatel. SEA však žádné odpovídající zdravotní hodnocení dlouhodobých psychosociálních a kumulativních vlivů neobsahuje a podstatnou část posouzení nepřípustně odkládá až do navazujících řízení. Takový postup je v rozporu s požadavkem komplexního posouzení vlivů koncepce již na úrovni SEA a neumožňuje objektivně posoudit skutečné dlouhodobé dopady návrhu na veřejné zdraví a kvalitu života obyvatel. Takový postup je v rozporu se zákonem č. 258/2000 Sb., o ochraně veřejného zdraví, se zákonem č. 100/2001 Sb., o posuzování vlivů na životní prostředí, s principem prevence a principem předběžné opatrnosti i s doporučeními WHO pro ochranu obyvatel před dlouhodobou environmentální hlukovou zátěží. Dokumentace SEA je proto v této části nepřezkoumatelná a skutkový stav nebyl dostatečně zjištěn. Návrh řešení:	

Poř. č.	Připomínkové místo	Číslo jednací	Článek	AO	Připomínka	Vyhodnocení
					Požadujeme doplnění komplexního hodnocení dlouhodobých zdravotních dopadů navržené akcelerační oblasti AOV49 – Křeč na obyvatelstvo, zejména vyhodnocení dlouhodobé psychosociální zátěže, hodnocení chronického obtěžování obyvatel, posouzení poruch spánku, vyhodnocení kumulativních zdravotních vlivů, analýzy dlouhodobé stresové zátěže a objektivního posouzení dopadů na kvalitu života obyvatel v dotčeném území. Pokud nebude možné uvedené nedostatky objektivně a přezkoumatelně odstranit, Požadujeme vypuštění akcelerační oblasti AOV49 – Křeč a souvisejícího územního opatření z návrhu Změny č. 2 Územního rozvojového plánu ČR. **Připomínka č. 67: Nepřezkoumatelnost závěrů o „zanedbatelném vlivu“ na veřejné zdraví** Dokumentace SEA dospívá k závěru, že vlivy navržené akcelerační oblasti AOV49 – Křeč na veřejné zdraví budou „zanedbatelné“, aniž by byl tento závěr podložen konkrétním odborným posouzením, detailní akustickou studií nebo objektivně ověřitelnými daty. Dokumentace současně stanovuje bodové hodnocení „0“, přestože sama připouští možnost obtěžování obyvatel v noční době. SEA uvádí: „Předpokládaný zdroj hluku: max. 106 dB na jednu VTE, požadavek na vzdálenost od obytné zástavby min. 500 m (předpokládaná hluková zátěž v takové vzdálenosti cca 37 dB). Není předpoklad překračování hlukových limitů, možnost obtěžování v okrajové zástavbě v noční době. Vlivy na veřejné zdraví zanedbatelné. Bodové ohodnocení 0!“ Takový závěr je však založen pouze na obecných předpokladech a spekulativních modelech, nikoliv na konkrétním posouzení skutečných podmínek v území. Absence jednoznačných údajů o dlouhodobých zdravotních účincích nepředstavuje důkaz jejich neexistence. Přetrvávající odborné nejistoty týkající se dlouhodobého působení hluku, nízkofrekvenčního hluku, amplitudové modulace a psychosociálních dopadů neumožňují automaticky předpokládat nevýznamnost zdravotních účinků. Dokumentace neobsahuje konkrétní rozmístění větrných elektráren, návrh jejich počtu, model skutečného provozu zařízení, regionální hlukový model, scénářové hodnocení různých meteorologických podmínek ani objektivní vyhodnocení kumulativního působení více zdrojů hluku. Současně není zřejmé, z jakého odborného podkladu vychází tvrzení o předpokládané hlukové zátěži „cca 37 dB“ ve vzdálenosti 500 m, zejména s ohledem na skutečnost, že v České republice se obdobně vysoké a výkonné větrné elektrárny v současnosti prakticky nenacházejí a jejich akustické parametry se mohou významně lišit podle konkrétního typu zařízení, výkonu, výšky stožárů, meteorologických podmínek, terénu a kumulace více zdrojů. Stanovení odstupové vzdálenosti 500 m není založeno na standardizované metodice ani objektivním odborném modelu, ale podle informací z Ministerstva pro místní rozvoj (2026) vzniklo pouze na základě odborných diskusí mezi institucemi. Dokumentace proto neumožňuje přezkoumat, proč byla zvolena právě tato hodnota a nikoli jiná. Dokumentace současně nepředkládá žádné konkrétní akustické výpočty, mapy hlukové zátěže ani modely šíření hluku v území. Hodnocení je založeno převážně pouze na obecném předpokladu minimální vzdálenosti 500 m od obytné zástavby a na předpokladu, že samotné větrné elektrárny budou umístěny dále od hranice akcelerační oblasti. Takový postup je spekulativní a neumožňuje objektivně posoudit skutečné dopady návrhu na veřejné zdraví obyvatel. Pořizovatel současně v odůvodnění Změny č. 2 ÚRP sám připouští, že minimální odstup 500 m nebyl stanoven na základě objektivního zdravotního posouzení, ale především z důvodu dosažení výkonového	

Poř. č.	Připomínkové místo	Číslo jednací	Článek	AO	Připomínka	Vyhodnocení
					cíle akceleračních oblastí. Dokumentace výslovně uvádí, že při větších odstupových vzdálenostech by většina akceleračních oblastí nesplnila požadovanou minimální rozlohu a nebylo by možné dosáhnout cílového výkonu 3 000 MW. Samotný pořizovatel tedy přiznává, že hranice 500 m představuje kompromis motivovaný energetickým cílem, nikoliv odborně doloženou hranici bezpečné ochrany veřejného zdraví. Současně je nutné zdůraznit, že hygienické limity hluku nepředstavují bezpečný práh bez zdravotních dopadů, ale pouze společensky akceptovatelnou míru zdravotního rizika. Samotné splnění limitních hodnot proto automaticky neznamená absenci chronického obtěžování obyvatel, poruch spánku ani dalších psychosociálních dopadů dlouhodobé hlukové zátěže. Dokumentace SEA navíc sama připouští, že podrobné hlukové studie mají být teprve zpracovány v navazujících řízeních. V podmínkách územního opatření se výslovně uvádí požadavek na „podrobnou hlukovou studii působení hluku na obytnou zástavbu zahrnující kumulativní působení ostatních existujících a povolených zdrojů hluku“. SEA tedy sama potvrzuje, že skutečné hlukové poměry a reálné dopady na obyvatelstvo nejsou v době pořizování dokumentace objektivně známy. Přesto bez odpovídajícího odborného podkladu uzavírá, že vlivy na veřejné zdraví budou zanedbatelné. Takový postup je v rozporu s požadavkem na řádné zjištění skutkového stavu a činí dokumentaci v této části nepřezkoumatelnou. Podle zákona č. 100/2001 Sb., o posuzování vlivů na životní prostředí, musí být vlivy koncepce na obyvatelstvo a veřejné zdraví objektivně vyhodnoceny již na úrovni SEA. Nelze připustit, aby byly zásadní otázky ochrany veřejného zdraví teprve dodatečně zjišťovány až v navazujících řízeních, pokud právě jejich výsledky mohou zásadním způsobem ovlivnit přijatelnost celé akcelerační oblasti. Současně je nutno zdůraznit, že samotné splnění hygienických limitů hluku automaticky neznamená absenci zdravotních dopadů. WHO i další odborné studie potvrzují, že dlouhodobé obtěžování obyvatel, poruchy spánku a psychosociální dopady mohou vznikat i při formálním splnění hygienických limitů hluku. Současně je nutné zdůraznit, že podle Autorizačního návodu Státního zdravotního ústavu k hodnocení zdravotních rizik expozice hluku (2017) musí být hodnocení zdravotních rizik založeno na metodice HRA (Health Risk Assessment), která zahrnuje identifikaci nebezpečnosti, charakterizaci nebezpečnosti, hodnocení expozice a charakterizaci rizika. Metodika současně požaduje zohlednění intenzity hluku, velikosti exponované populace a dalších okolností a vlivů, které modifikují působení hluku. Dokumentace SEA však neobsahuje detailní hodnocení expozice obyvatel, nehodnotí meteorologické podmínky, neřeší amplitudovou modulaci, nehodnotí nízkofrekvenční hluk ani neobsahuje objektivní charakterizaci zdravotních rizik. SEA tak neodpovídá základním požadavkům metodiky hodnocení zdravotních rizik používané v ochraně veřejného zdraví. Takový postup je v rozporu se zákonem č. 100/2001 Sb., o posuzování vlivů na životní prostředí, se zákonem č. 258/2000 Sb., o ochraně veřejného zdraví, s principem prevence a principem předběžné opatrnosti i s požadavkem na dostatečné zjištění skutkového stavu. Dokumentace SEA je proto v této části nepřezkoumatelná. Návrh řešení: Požadujeme doplnění detailního regionálního hlukového modelu, konkrétního akustického posouzení navržené akcelerační oblasti, modelu rozmístění a provozu větrných elektráren, vyhodnocení kumulativních hlukových vlivů, scénářového hodnocení různých meteorologických podmínek a objektivního vyhodnocení skutečných dopadů na veřejné zdraví obyvatel. Pokud nebude možné uvedené nedostatky objektivně a přezkoumatelně odstranit, Požadujeme vypuštění akcelerační oblasti AOV49 – Křeč a souvisejícího územního opatření z návrhu Změny č. 2 Územního rozvojového plánu ČR.	

Poř. č.	Připomínkové místo	Číslo jednací	Článek	AO	Připomínka	Vyhodnocení
					Připomínka č. 68: Absence komplexního posouzení hlukové zátěže a kumulativních vlivů Dokumentace SEA neobsahuje komplexní posouzení hlukové zátěže navržené akcelerační oblasti AOV49 – Křeč a současně nedostatečně hodnotí kumulativní působení více větrných elektráren v území. Hodnocení vlivů na veřejné zdraví je založeno převážně na obecných předpokladech a na modelovém odhadu hlukové zátěže jednotlivé větrné elektrárny, aniž by byly objektivně posouzeny skutečné podmínky provozu rozsáhlé akcelerační oblasti. Posouzení kumulativních účinků postrádá nezbytné vstupy, protože není znám skutečný počet zařízení, jejich umístění ani rozsah souvisejících staveb. Dokumentace hodnotí součet vlivů bez znalosti objektů, jejichž účinky mají být sčítány. SEA současně neobsahuje regionální model hlukové zátěže, scénářové hodnocení kumulace více zařízení, posouzení dlouhodobé noční expozice, hodnocení amplitudové modulace, vyhodnocení nízkofrekvenčního hluku a infrazvuku ani objektivní vyhodnocení vlivu meteorologických podmínek a orografie území na šíření hluku. Dokumentace přitom sama připouští, že v navazujících řízeních bude nutné zpracovat podrobnou hlukovou studii zahrnující kumulativní působení ostatních existujících a povolených zdrojů hluku. Tím SEA současně potvrzuje, že skutečné hlukové poměry v území nejsou v době pořizování dokumentace objektivně známy. Hodnocení je navíc založeno převážně pouze na běžných A-vážených hlukových veličinách, aniž by byly odpovídajícím způsobem posouzeny specifické složky hluku typické pro provoz větrných elektráren, zejména amplitudová modulace, pulzní charakter hluku, nízkofrekvenční hluk, infrazvuk, proměnlivost hlukové zátěže v noční době a změny šíření hluku v závislosti na meteorologických podmínkách. Studie Møller a Pedersen (2011) potvrzuje, že velké větrné elektrárny produkují významný podíl nízkofrekvenčního hluku, který může být běžnými metodami hodnocení hluku podhodnocován. Autoři současně upozorňují, že nízkofrekvenční složky hluku mohou být významným faktorem obtěžování obyvatel, zejména ve venkovských oblastech s nízkou původní hlukovou zátěží. Studie Hansen, Zajamšek a Hansen (2017) dále potvrzuje, že větrné elektrárny produkují nízkofrekvenční hluk a infrazvukové složky, jejichž šíření a vnímání je výrazně ovlivňováno konkrétními podmínkami v území, zejména meteorologií, směrem větru, stabilitou atmosféry a konfigurací terénu. Studie potvrzuje význam amplitudové modulace hluku větrných elektráren, zejména v noční době a při specifických meteorologických podmínkách. Studie současně upozorňuje, že amplitudová modulace představuje významný faktor subjektivního obtěžování obyvatel. Studie Chiu et al. (2021) současně upozorňuje, že běžné postupy hodnocení hluku nemusí dostatečně postihnout nízkofrekvenční složky hluku z větrných elektráren a že přesné vyhodnocení vyžaduje detailní modelování konkrétních podmínek v území. Studie Michaud et al. (2018) dále potvrzuje souvislost mezi specifickými charakteristikami hluku větrných elektráren, zejména amplitudovou modulací a pulzním charakterem zvuku, a zvýšeným výskytem poruch spánku a subjektivního rušení obyvatel. Přehledová studie van Kamp a van den Berg (2021) současně potvrzuje, že dlouhodobé obtěžování obyvatel hlukem větrných elektráren významně souvisí právě s amplitudovou modulací, proměnlivostí hluku, nočním provozem a dlouhodobou změnou životního prostředí. Studie Health Canada (2014) uvádí, že se zvyšující se expozicí hluku větrných elektráren rostla míra významného obtěžování obyvatel („high annoyance“). Studie zdůrazňuje, že hodnocení dopadů nemá být	

Poř. č.	Připomínkové místo	Číslo jednací	Článek	AO	Připomínka	Vyhodnocení
					založeno pouze na administrativně stanovené vzdálenosti od zdroje, ale na reálné hlukové expozici a místních podmínkách prostředí. Studie Michaud et al. (2016) dále uvádí, že hluk větrných elektráren představuje komplexní akustický jev, jehož působení nelze hodnotit pouze prostřednictvím prosté vzdálenosti od zdroje. Výsledky potvrzují vztah mezi úrovní hluku a subjektivním obtěžováním obyvatel, přičemž samotné zdravotní ukazatele vykazovaly složitější souvislosti. Studie Colas et al. (2025) uvádí, že vzájemné aerodynamické interakce mezi turbínami (wake efekt) mohou zvyšovat amplitudovou modulaci a lokálně zesilovat hlukovou zátěž v území. Autoři upozorňují, že modely založené na hodnocení izolovaných turbín nemusí tyto jevy zachycovat, což může vést k podhodnocení skutečné hlukové expozice. SEA však žádné odpovídající komplexní hodnocení těchto specifických faktorů neobsahuje. Dokumentace současně neposuzuje reálné kumulativní působení většího počtu větrných elektráren v rámci celé akcelerační oblasti ani vliv konkrétních meteorologických podmínek a orografie území na šíření hluku směrem k obytné zástavbě. Takový postup neumožňuje objektivně posoudit skutečné dlouhodobé dopady návrhu na veřejné zdraví a kvalitu života obyvatel. Významným faktorem je rovněž charakter dotčeného území jako klidné venkovské krajiny s nízkou původní hlukovou zátěží. V takovém prostředí může být subjektivní obtěžování hlukem větrných elektráren výrazně vyšší než v běžném městském prostředí, neboť kontrast mezi základní hladinou hluku a provozem zařízení je podstatně výraznější. Dokumentace SEA však tuto specifickou charakteristiku území vůbec nezohledňuje a neposuzuje vliv dlouhodobé změny akustického charakteru krajiny na kvalitu života obyvatel. Nedostatečnost dokumentace SEA potvrzují i metodické podklady Ministerstva zdravotnictví (2017), podle kterých musí správná strategie měření a hodnocení hluku zohledňovat meteorologické podmínky, topografické podmínky, provozní podmínky zdroje i prostorovou dispozici území. Dokumentace SEA však neobsahuje detailní hodnocení orografických podmínek, neřeší noční meteorologické situace, nehodnotí vliv inverzí ani neobsahuje objektivní model šíření hluku v konkrétním území. Takový postup je v rozporu se zákonem č. 100/2001 Sb., o posuzování vlivů na životní prostředí, se zákonem č. 258/2000 Sb., o ochraně veřejného zdraví, s doporučeními WHO pro ochranu obyvatel před dlouhodobou hlukovou zátěží i s principem prevence a principem předběžné opatrnosti. Dokumentace SEA je proto v této části nepřezkoumatelná a skutkový stav nebyl dostatečně zjištěn. Návrh řešení: Požadujeme doplnění regionálního modelu hlukové zátěže, komplexního posouzení kumulativních hlukových vlivů více větrných elektráren, scénářového hodnocení různých meteorologických podmínek, vyhodnocení vlivu orografie území na šíření hluku, posouzení amplitudové modulace, hodnocení nízkofrekvenčního hluku a infrazvuku, vyhodnocení dlouhodobé noční expozice a objektivního posouzení dopadů na veřejné zdraví obyvatel. Pokud nebude možné uvedené nedostatky objektivně a přezkoumatelně odstranit, Požadujeme vypuštění akcelerační oblasti AOV49 – Křeč a souvisejícího územního opatření z návrhu Změny č. 2 Územního rozvojového plánu ČR. **Připomínka č. 69: Nedostatečné odstupové vzdálenosti od obytné zástavby**	

Poř. č.	Připomínkové místo	Číslo jednací	Článek	AO	Připomínka	Vyhodnocení
					Dokumentace SEA v části věnované obyvatelstvu, hluku a veřejnému zdraví uvádí, že nejbližší obytná zástavba se nachází ve vzdálenostech nad 500 m od akcelerační oblasti AOV49 – Křeč, a na tomto základě dovozuje, že vlivy na veřejné zdraví budou zanedbatelné. SEA konkrétně uvádí: „Nejbližší zástavba: Křeč, Střítež, Černovice, Kozmice, Nové Dvory – nad 500 m.“ Dokumentace současně připouští, že v lokalitách Černovice, Vlčeves a Sudkův Důl se ve vzdálenosti do 500 m od navrhovaných větrných elektráren nacházejí objekty občanské vybavenosti a rekreačního využití. Současně nevylučuje možnost působení stroboskopického efektu na obyvatele. Přesto SEA hodnotí tento vliv jako zanedbatelný, aniž by předložila podrobné výpočty, modelaci rozsahu ovlivnění nebo odborné zdůvodnění přijatelnosti takového závěru. Tvrzení SEA o odstupu obytné zástavby nad 500 m je tedy již vnitřně rozporné. Při podrobnějším posouzení okolní zástavby je zřejmé, že pásmo 500 m od hranice akcelerační oblasti zasahuje také další souvisle obydlené části dotčených sídel. V těsné blízkosti této hranice se nachází rodinné domy a trvale obývané rekreační objekty v Černovicích, Křeči, Stříteži, Sudkově Dole, Údolí a ve Vlčevsi (místní část Svatá Anna), které dokumentace SEA rovněž nezohledňuje nebo dostatečně nevyhodnocuje. Jedná se zejména o objekty v lokalitě Panské Mlýny, v Černovicích, v Křeči, v lokalitě Na Zoubku, ve Stříteži, v Sudkově Dole a v Údolí. Současně se v pásmu přibližně 500 m od hranice AOV49 nachází rozsáhlá obytná zástavba obce Křeč, která je akcelerační oblastí obklopena ze tří stran, a další obytné objekty v místní části Svatá Anna. Tyto stavby představují další obytnou zástavbu nacházející se v bezprostředním okolí akcelerační oblasti AOV489 – Křeč, jejíž existence významně zvyšuje počet obyvatel potenciálně dotčených budoucí výstavbou a provozem větrných elektráren. Dokumentace SEA však neprokazuje, že byly všechny tyto objekty identifikovány a zahrnuty do hodnocení vlivů na obyvatelstvo, kvalitu bydlení, krajinný ráz a sociální přijatelnost návrhu. Tím dochází k podhodnocení skutečné intenzity střetu navrhované akcelerační oblasti s obytnou funkcí území. Dokumentace SEA současně nevěnuje dostatečnou pozornost poutnímu místu Svatá Anna a souvisejícím kulturně- historickým hodnotám území. V bezprostřední blízkosti akcelerační oblasti se nachází poutní areál Svatá Anna i kostel sv. Jakuba Většího ve Křeči, které představují významné duchovní, historické a krajinotvorné dominanty regionu. Dokumentace neprokazuje, že byly dostatečně vyhodnoceny dopady navrhovaných větrných elektráren na historické pohledové vazby, panoramata a krajinný kontext těchto památkově a kulturně významných míst, zejména ve vztahu k pohledům ze silnice III/409 a dalších veřejně přístupných tras. Výsledné hodnocení krajinných a kulturně-historických dopadů je proto neúplné a nepřezkoumatelné. Dokumentace SEA současně vůbec neřeší skutečnost, že ochrana obyvatel se nevztahuje pouze na samotné stavby, ale také na jejich chráněné venkovní prostory, zejména zahrady, dvory a další bezprostředně užívané části obytného prostředí. Posuzování vzdáleností pouze od obvodových zdí staveb proto významně zkresluje skutečný rozsah dotčeného obytného území. Dalším zásadním problémem je nepřesnost samotných mapových podkladů. Dokumentace pracuje s příliš velkým měřítkem výkresů akcelerační oblasti a neumožňuje přesné porovnání hranic AOV49 – Křeč s katastrální mapou a skutečným umístěním obytných objektů. V důsledku toho nelze objektivně ověřit skutečné vzdálenosti mezi hranicí akcelerační oblasti a konkrétní obytnou zástavbou. SEA současně nepředkládá žádné odborné zdůvodnění, proč má být právě vzdálenost 500 m považována za dostatečnou z hlediska ochrany veřejného zdraví. Dokumentace pracuje s touto hodnotou jako s univerzálním kritériem, aniž by objektivně hodnotila konkrétní podmínky území, zejména konfiguraci terénu, meteorologické podmínky, kumulaci více zařízení, šíření hluku v noční době, amplitudovou modulaci, nízkofrekvenční hluk a specifický charakter venkovské krajiny s nízkou původní hlukovou zátěží.	

Poř. č.	Připomínkové místo	Číslo jednací	Článek	AO	Připomínka	Vyhodnocení
					Takový postup je odborně neodůvodněný. Dokumentace současně nepředkládá žádné objektivní odborné zdůvodnění, proč má být právě vzdálenost 500 m považována za dostatečnou z hlediska ochrany veřejného zdraví. Samotný pořizovatel přitom v odůvodnění Změny č. 2 ÚRP připouští, že větší odstupové vzdálenosti nebyly použity především proto, že by akcelerační oblasti nesplnily požadovaný výkonový cíl. Minimální odstup tak nebyl stanoven na základě zdravotních kritérií, ale jako kompromis umožňující dosažení energetických cílů návrhu. Současně je nutné zdůraznit, že samotné splnění hygienických limitů hluku automaticky neznamená absenci zdravotních dopadů. Světová zdravotnická organizace (WHO) upozorňuje, že environmentální hluk představuje významný faktor ovlivňující veřejné zdraví i při úrovních expozice, které nemusí překračovat běžné hygienické limity. Dokument Environmental Noise Guidelines for the European Region (2018) uvádí, že dlouhodobá expozice environmentálnímu hluku je spojována zejména s obtěžováním obyvatel, poruchami spánku, zvýšenou stresovou zátěží a dalšími nepříznivými zdravotními účinky, přičemž doporučené hodnoty WHO vycházejí z principu prevence těchto dopadů ještě před dosažením úrovní považovaných za hygienicky nepřípustné. V odborné praxi posuzování vlivů větrných elektráren na životní prostředí jsou přitom běžně uvažovány i výrazně větší odstupové vzdálenosti, zpravidla kolem 1000 m, přičemž kratší vzdálenosti vyžadují detailní individuální posouzení konkrétních podmínek v území. Samotná vzdálenost 500 m proto nemůže být bez dalšího považována za automaticky bezpečnou hranici z hlediska ochrany veřejného zdraví. Současně je nutné zdůraznit, že hygienické limity hluku nepředstavují bezpečný práh bez zdravotních dopadů, ale pouze společensky akceptovatelnou míru zdravotního rizika. Samotné splnění limitních hodnot proto automaticky neznamená, že nedochází k obtěžování obyvatel, narušení pohody bydlení nebo jiným zdravotním dopadům. Paušální stanovení vzdálenosti 500 m bez individuálního posouzení konkrétních podmínek území proto nemůže zajistit odpovídající ochranu veřejného zdraví. Dokumentace SEA však žádné takové individuální posouzení neobsahuje a své závěry zakládá převážně pouze na obecném předpokladu vzdálenosti od obytné zástavby. Takový postup neumožňuje objektivně posoudit skutečné dopady návrhu na veřejné zdraví obyvatel. Takový postup je v rozporu se zákonem č. 258/2000 Sb., o ochraně veřejného zdraví, se zákonem č. 100/2001 Sb., o posuzování vlivů na životní prostředí, s požadavkem na dostatečné zjištění skutkového stavu i s principem prevence a principem předběžné opatrnosti. Dokumentace SEA je proto v této části nepřezkoumatelná. Návrh řešení: Požadujeme objektivní přezkoumání skutečných odstupových vzdáleností obytné zástavby od hranice akcelerační oblasti, doplnění přesných mapových podkladů umožňujících ověření vzdáleností vůči katastrální mapě, vyhodnocení chráněných venkovních prostor staveb, individuální posouzení hlukových dopadů na všechny obytné objekty nacházející se v blízkosti AOV49 – Křeč a odborné zdůvodnění navržené odstupové vzdálenosti z hlediska ochrany veřejného zdraví. Pokud nebude možné uvedené nedostatky objektivně a přezkoumatelně odstranit, Požadujeme vypuštění akcelerační oblasti AOV49 – Křeč a souvisejícího územního opatření z návrhu Změny č. 2 Územního rozvojového plánu ČR. **Připomínka č. 70: Nepřípustné odložení zdravotního hodnocení do navazujících řízení**	

Poř. č.	Připomínkové místo	Číslo jednací	Článek	AO	Připomínka	Vyhodnocení
					Dokumentace SEA nepřípustně odkládá podstatnou část posouzení vlivů na veřejné zdraví až do navazujících řízení, přestože právě tyto vlivy představují jednu z klíčových otázek přijatelnosti navržené akcelerační oblasti AOV49 – Křeč. SEA sama výslovně uvádí, že podrobná hluková studie bude zpracována až v navazujících řízeních, režim provozu větrných elektráren bude stanoven až na základě budoucích akustických posouzení, kumulativní působení hluku bude řešeno až následně a další konkrétní podmínky ochrany obyvatel budou teprve dodatečně dopracovány. V podmínkách územního opatření je konkrétně uvedeno: „Pro navazující řízení dle stavebního zákona zpracovat podrobnou hlukovou studii působení hluku na obytnou zástavbu (chráněné venkovní prostory) zahrnující kumulativní působení ostatních existujících a povolených (a plánovaných zařazených v databázi) zdrojů hluku a na jejím základě zpracovat režim provozu VTE.“ SEA tedy sama potvrzuje, že skutečné hlukové poměry v území nejsou v době pořizování dokumentace známy, kumulativní vlivy nejsou objektivně vyhodnoceny, dopady provozu na obyvatelstvo nebyly reálně posouzeny a podstatné otázky ochrany veřejného zdraví mají být teprve dodatečně zjišťovány. Takový postup je však v rozporu se samotným smyslem procesu SEA. Nelze připustit, aby byly zásadní otázky ochrany veřejného zdraví teprve dodatečně zjišťovány až v navazujících řízeních, pokud právě jejich výsledky mohou zásadním způsobem ovlivnit přijatelnost celé akcelerační oblasti. Posouzení vlivů na veřejné zdraví musí být provedeno již na úrovni SEA, tedy ve fázi, kdy ještě může reálně ovlivnit rozhodování o samotné přijatelnosti návrhu koncepce. Posouzení vlivů koncepce na životní prostředí a veřejné zdraví má být provedeno již na úrovni strategického hodnocení, tedy v okamžiku, kdy je ještě možné objektivně posoudit přijatelnost samotného návrhu koncepce a případně rozhodnout o jeho změně nebo vypuštění. Nelze připustit, aby byly zásadní otázky ochrany veřejného zdraví přesouvány až do navazujících řízení, pokud právě jejich výsledky mohou zásadním způsobem ovlivnit přijatelnost celé akcelerační oblasti. Dokumentace SEA současně neobsahuje konkrétní akustický model území, regionální hlukový model, scénářové hodnocení provozu, detailní posouzení nočního provozu, objektivní vyhodnocení amplitudové modulace ani hodnocení dlouhodobých psychosociálních dopadů na obyvatelstvo. Přesto dokumentace uzavírá, že vlivy na veřejné zdraví budou zanedbatelné. Takový závěr je však činěn bez odpovídajícího skutkového podkladu. Obdobně je do budoucích řízení odkládáno také hodnocení dalších významných vlivů na obyvatelstvo, zejména konkrétní režim provozu větrných elektráren, monitoring hlukové zátěže, podrobné posouzení kumulativních vlivů i detailní hodnocení stroboskopického efektu a dalších specifických dopadů provozu VTE. SEA tak ve skutečnosti nehodnotí konkrétní dopady navržené akcelerační oblasti, ale pouze předpokládá, že případné problémy budou vyřešeny až následně v navazujících řízeních. Takový postup je v rozporu s principem prevence a principem předběžné opatrnosti. Metodika SEA přitom vyžaduje, aby byly významné vlivy koncepce identifikovány, vyhodnoceny a posouzeny již na strategické úrovni. Není přípustné, aby byly podstatné nejistoty týkající se ochrany veřejného zdraví ponechány bez odpovídajícího vyhodnocení s tím, že budou řešeny až v budoucnu. Judikatura správních soudů (např. rozsudky NSS č.j. 1 Ao 7/2011-526 a č.j. 7 Ao 7/2010-133) současně dlouhodobě potvrzuje, že nelze odkládat posouzení zásadních vlivů záměru nebo koncepce do navazujících řízení, pokud právě tyto vlivy mohou ovlivnit samotnou přijatelnost návrhu. Posouzení musí být provedeno v takové fázi přípravy, kdy ještě může reálně ovlivnit rozhodování o koncepci.	

Poř. č.	Připomínkové místo	Číslo jednací	Článek	AO	Připomínka	Vyhodnocení
					Dokumentace SEA však v této části pracuje převážně pouze s obecnými předpoklady a neurčitými budoucími podmínkami, aniž by objektivně vyhodnotila skutečné dopady návrhu na veřejné zdraví obyvatel. Takový postup činí dokumentaci SEA v této části nepřezkoumatelnou. Takový postup je v rozporu se zákonem č. 100/2001 Sb., o posuzování vlivů na životní prostředí, se zákonem č. 258/2000 Sb., o ochraně veřejného zdraví, s principem prevence, s principem předběžné opatrnosti i s požadavkem na dostatečné zjištění skutkového stavu. Návrh řešení: Požadujeme doplnění komplexního zdravotního hodnocení již na úrovni SEA, zpracování detailního regionálního hlukového modelu, vyhodnocení kumulativních vlivů více větrných elektráren, posouzení nočního provozu, vyhodnocení amplitudové modulace, nízkofrekvenčního hluku a infrazvuku, objektivní posouzení stroboskopického efektu a vyhodnocení skutečných dlouhodobých dopadů návrhu na veřejné zdraví obyvatel ještě před schválením akcelerační oblasti. Pokud nebude možné uvedené nedostatky objektivně a přezkoumatelně odstranit, Požadujeme vypuštění akcelerační oblasti AOV49 – Křeč a souvisejícího územního opatření z návrhu Změny č. 2 Územního rozvojového plánu ČR. **Připomínka č. 71: Poruchy spánku, chronické obtěžování a psychosociální dopady** Dokumentace SEA nedostatečně hodnotí dlouhodobé psychosociální dopady provozu větrných elektráren na obyvatelstvo dotčeného území. Hodnocení vlivů na veřejné zdraví je redukováno převážně na obecné posouzení hygienických limitů hluku, aniž by byly odpovídajícím způsobem vyhodnoceny dlouhodobé účinky chronického obtěžování obyvatel, narušení spánku, stresové zátěže a změn kvality života. SEA přitom sama připouští možnost obtěžování obyvatel v noční době, současně však bez odpovídajícího odborného podkladu uzavírá, že vlivy na veřejné zdraví budou zanedbatelné. Dokumentace neobsahuje hodnocení dlouhodobého subjektivního obtěžování obyvatel, posouzení chronické stresové zátěže, analýzu narušení spánku, hodnocení dopadů změny charakteru životního prostředí ani posouzení dlouhodobých psychosociálních dopadů na kvalitu života obyvatel venkovského území. Takový postup je nedostatečný. Světová zdravotnická organizace (WHO) ve svých Environmental Noise Guidelines for the European Region (2018) potvrzuje, že environmentální hluk představuje významný problém veřejného zdraví a že hluk z větrných elektráren je spojován zejména s chronickým obtěžováním obyvatel, poruchami spánku, stresovými reakcemi a zhoršením kvality života. Přehledová studie van Kamp a van den Berg (2021) potvrzuje, že nejkonzistentnější vědecké důkazy existují právě pro souvislost mezi hlukem větrných elektráren, subjektivním obtěžováním obyvatel, poruchami spánku a dlouhodobou psychosociální zátěží. Autoři současně upozorňují, že intenzita obtěžování není závislá pouze na samotné hladině hluku, ale také na amplitudové modulaci, nočním provozu, proměnlivosti hluku a dlouhodobé změně životního prostředí. Systematická přehledová studie Onakpoya et al. (2015) potvrzuje souvislost mezi provozem větrných elektráren a zvýšeným výskytem poruch spánku, subjektivního obtěžování, stresových reakcí, zhoršené psychické pohody a snížení kvality života obyvatel. Studie Pedersen a Persson Waye (2004, 2007) potvrzují, že hluk větrných elektráren je obyvateli vnímán jako významně rušivější než jiné běžné zdroje environmentálního hluku při srovnatelných hladinách hlukové zátěže. Autoři upozorňují zejména na význam amplitudové modulace, pulzního charakteru hluku, nočního provozu a specifického charakteru venkovského prostředí s nízkou původní hlukovou zátěží.	

Poř. č.	Připomínkové místo	Číslo jednací	Článek	AO	Připomínka	Vyhodnocení
					Studie Shepherd et al. (2014) potvrzuje významné zhoršení kvality života obyvatel žijících v blízkosti větrných elektráren, zejména v oblastech psychické pohody, kvality spánku, možnosti relaxace a celkové spokojenosti s životním prostředím. Studie Jalali et al. (2016) dále potvrzuje zhoršení kvality života a subjektivního zdravotního stavu obyvatel po uvedení větrných elektráren do provozu. Autoři zaznamenali významné změny zejména v oblasti psychické pohody, kvality spánku a subjektivního vnímání zdraví. Přehledová studie Freiberg et al. (2019) současně potvrzuje, že nejčastěji doloženými účinky dlouhodobé expozice hluku z větrných elektráren jsou chronické obtěžování, poruchy spánku, stresové reakce a zhoršení psychické pohody obyvatel. O to významnější je požadavek na důslednou ochranu citlivých skupin obyvatel, zejména dětí, seniorů, osob s chronickými zdravotními obtížemi, osob s poruchami spánku a dalších osob citlivých na dlouhodobou hlukovou a psychosociální zátěž. Právě u těchto skupin může dlouhodobé působení hluku, nočního provozu, amplitudové modulace a chronického obtěžování představovat významnější zásah do kvality života, psychické pohody a zdravotního stavu než u běžné populace. Dokumentace SEA však žádné specifické posouzení dopadů na citlivé skupiny obyvatel neobsahuje. SEA však žádné odpovídající hodnocení těchto dlouhodobých psychosociálních dopadů neobsahuje. Dokumentace současně vůbec nehodnotí dlouhodobé změny charakteru životního prostředí, narušení klidového charakteru krajiny, změnu subjektivního vnímání domova ani dlouhodobé psychologické dopady spojené s industrializací venkovského prostoru. Takový postup neumožňuje objektivně posoudit skutečné dopady návrhu na veřejné zdraví a kvalitu života obyvatel. Současně je nutné zdůraznit, že samotné splnění hygienických limitů hluku automaticky neznamená absenci zdravotních dopadů. WHO potvrzuje, že chronické obtěžování obyvatel, poruchy spánku a psychosociální dopady mohou vznikat i při formálním splnění hygienických limitů hluku. Dokumentace SEA se však s těmito skutečnostmi nevypořádává a bez odpovídajícího odborného podkladu uzavírá, že vlivy na veřejné zdraví budou zanedbatelné. Dokumentace SEA současně pracuje s vnitřně rozporným závěrem, kdy sama připouští možnost obtěžování obyvatel v noční době, avšak bez odpovídajícího odborného podkladu současně uzavírá, že vlivy na veřejné zdraví budou zanedbatelné a hodnotí je bodovým hodnocením „0“. Takový závěr není objektivně odůvodněn a činí dokumentaci v této části nepřezkoumatelnou. Takový postup je v rozporu se zákonem č. 258/2000 Sb., o ochraně veřejného zdraví, se zákonem č. 100/2001 Sb., o posuzování vlivů na životní prostředí, s doporučeními WHO pro ochranu obyvatel před environmentálním hlukem i s principem prevence a principem předběžné opatrnosti. Dokumentace SEA je proto v této části nepřezkoumatelná a skutkový stav nebyl dostatečně zjištěn. Návrh řešení: Požadujeme doplnění komplexního hodnocení psychosociálních dopadů provozu větrných elektráren, posouzení dlouhodobého chronického obtěžování obyvatel, hodnocení poruch spánku, analýzy dlouhodobé stresové zátěže, posouzení dopadů změny charakteru životního prostředí a objektivního vyhodnocení vlivů návrhu na kvalitu života obyvatel dotčeného území. Pokud nebude možné uvedené nedostatky objektivně a přezkoumatelně odstranit, Požadujeme vypuštění akcelerační oblasti AOV49 – Křeč a souvisejícího územního opatření z návrhu Změny č. 2 Územního rozvojového plánu ČR.	

Poř. č.	Připomínkové místo	Číslo jednací	Článek	AO	Připomínka	Vyhodnocení
					Připomínka č. 72: Nízkofrekvenční hluk, infrazvuk a amplitudová modulace Dokumentace SEA prakticky nehodnotí problematiku nízkofrekvenčního hluku, infrazvuku a amplitudové modulace hluku větrných elektráren, přestože právě tyto složky představují jednu z nejvýznamnějších odborných otázek při posuzování vlivů větrných elektráren na obyvatelstvo a veřejné zdraví. Hodnocení hlukové zátěže v SEA je založeno převážně pouze na obecných A-vážených hlukových veličinách (LAeq), aniž by dokumentace objektivně vyhodnotila nízkofrekvenční složky hluku, infrazvuk, amplitudovou modulaci, pulzní charakter hluku, proměnlivost hlukové zátěže v noční době ani vliv konkrétních meteorologických podmínek na šíření těchto složek hluku. Dokumentace současně neobsahuje spektrální analýzu hluku, model šíření nízkofrekvenčního hluku, hodnocení amplitudové modulace ani objektivní vyhodnocení dlouhodobé noční expozice obyvatel těmto specifickým složkám hluku. Takový postup je nedostatečný. Studie Møller a Pedersen (2011) potvrzuje, že velké větrné elektrárny produkují významný podíl nízkofrekvenčního hluku, který může být běžnými metodami hodnocení hluku podhodnocován. Autoři současně upozorňují, že standardní A-vážené hodnocení hluku nemusí odpovídajícím způsobem zachytit specifické nízkofrekvenční složky hluku produkované velkými větrnými elektrárnami. Studie Hansen, Zajamšek a Hansen (2017) dále potvrzuje, že větrné elektrárny produkují nízkofrekvenční hluk a infrazvukové složky, jejichž šíření a subjektivní vnímání je výrazně ovlivňováno meteorologickými podmínkami, stabilitou atmosféry, směrem větru, konfigurací terénu a nočními provozními podmínkami. Studie Chiu et al. (2020) upozorňuje, že běžné postupy hodnocení hluku nemusí dostatečně postihnout nízkofrekvenční složky hluku z větrných elektráren a že přesné vyhodnocení vyžaduje detailní modelování konkrétních podmínek v území, včetně meteorologických vlivů a šíření hluku v různých frekvenčních pásmech. Studie Michaud et al. (2018) současně potvrzuje souvislost mezi specifickými charakteristikami hluku větrných elektráren, zejména amplitudovou modulací a pulzním charakterem zvuku, a zvýšeným výskytem poruch spánku, subjektivního rušení a obtěžování obyvatel. Studie Nguyen, Hansen a Zajamšek (2022) dále potvrzuje, že amplitudová modulace představuje významný faktor subjektivního obtěžování obyvatel a že její intenzita se významně mění zejména v noční době, při specifických meteorologických podmínkách a při určitých směrech proudění vzduchu. SEA však žádné odpovídající hodnocení amplitudové modulace, nízkofrekvenčního hluku ani infrazvuku neobsahuje. Dokumentace současně vůbec nehodnotí, zda běžné LAeq limity použité v SEA odpovídajícím způsobem zachycují skutečnou hlukovou zátěž obyvatel vystavených dlouhodobému provozu rozsáhlého souboru větrných elektráren. Současně je významné, že české metodické podklady Ministerstva zdravotnictví (2017) a Státního zdravotního ústavu (2017) samy výslovně počítají s měřením infrazvuku a nízkofrekvenčních složek hluku. Metodický návod Ministerstva zdravotnictví pro měření a hodnocení hluku v mimopracovním prostředí přímo odkazuje na normu ČSN ISO 7196 (1997) pro měření infrazvuku a stanovuje technické požadavky pro jeho měření a vyhodnocení. České zdravotnické metodiky tedy samy potvrzují odbornou významnost této problematiky. Dokumentace SEA však žádné odpovídající hodnocení infrazvuku ani nízkofrekvenčních složek hluku neobsahuje. To je zvlášť významné v případě venkovského území s nízkou původní hlukovou zátěží, kde mohou být nízkofrekvenční a amplitudově modulované složky hluku subjektivně vnímány výrazně intenzivněji než v běžném městském prostředí.	

Poř. č.	Připomínkové místo	Číslo jednací	Článek	AO	Připomínka	Vyhodnocení
					Dokumentace SEA současně nehodnotí dlouhodobou noční expozici, kumulativní působení více větrných elektráren, proměnlivost hluku v čase ani možné zesílení specifických frekvenčních složek v závislosti na meteorologických podmínkách a konfiguraci terénu. Takový postup neumožňuje objektivně posoudit skutečné dopady návrhu na veřejné zdraví obyvatel. Současně je nutné zdůraznit, že odborná literatura zabývající se zdravotními dopady hluku z větrných elektráren, včetně dokumentů WHO (2018) a přehledových studií Van Kamp a Van den Berg (2021) či Møller a Pedersen (2011), nepovažuje otázku dlouhodobých účinků nízkofrekvenčního hluku a amplitudové modulace za zcela uzavřenou a jednoznačně vyřešenou. Právě z tohoto důvodu je nezbytné uplatnit princip předběžné opatrnosti a požadovat podrobné vyhodnocení těchto vlivů již na úrovni SEA. Dokumentace SEA současně nehodnotí problematiku vibračních účinků a dynamických jevů souvisejících s provozem větrných elektráren. Odborná literatura potvrzuje, že větrné elektrárny představují dynamické systémy, u nichž vznikají vibrace ovlivňované konstrukcí zařízení, provozními podmínkami a meteorologickými faktory. Vibrační monitoring je proto standardní součástí provozu a diagnostiky větrných elektráren. Dokumentace SEA však neobsahuje žádné vyhodnocení možných vibračních účinků, nehodnotí případné šíření dynamických účinků v konkrétních geologických podmínkách území ani nepředkládá objektivní odborný podklad pro závěr o zanedbatelných vlivech. Přesto bez dalšího uzavírá, že vlivy na veřejné zdraví budou nevýznamné. Takový postup neumožňuje objektivně přezkoumat úplnost hodnocení vlivů návrhu na obyvatelstvo. Dokumentace SEA se však s těmito odbornými nejistotami nevypořádává a bez odpovídajícího odborného podkladu uzavírá, že vlivy na veřejné zdraví budou zanedbatelné. Takový postup je v rozporu se zákonem č. 258/2000 Sb., o ochraně veřejného zdraví, se zákonem č. 100/2001 Sb., o posuzování vlivů na životní prostředí, s doporučeními WHO pro ochranu obyvatel před environmentálním hlukem, i s principem prevence a principem předběžné opatrnosti. Dokumentace SEA je proto v této části nepřezkoumatelná a skutkový stav nebyl dostatečně zjištěn. Návrh řešení: Požadujeme doplnění detailního hodnocení nízkofrekvenčního hluku a infrazvuku, spektrální analýzy hlukové zátěže, objektivního vyhodnocení amplitudové modulace, posouzení dlouhodobé noční expozice obyvatel, scénářového hodnocení meteorologických podmínek, vyhodnocení kumulativního působení více větrných elektráren a objektivního posouzení skutečných dopadů těchto specifických složek hluku na veřejné zdraví obyvatel. Pokud nebude možné uvedené nedostatky objektivně a přezkoumatelně odstranit, Požadujeme vypuštění akcelerační oblasti AOV49 – Křeč a souvisejícího územního opatření z návrhu Změny č. 2 Územního rozvojového plánu ČR. **Připomínka č. 73: Stroboskopický efekt a vizuální zátěž obyvatel** Dokumentace SEA nedostatečně hodnotí problematiku stroboskopického efektu („shadow flicker“) a dlouhodobé vizuální zátěže obyvatel způsobené provozem větrných elektráren v akcelerační oblasti AOV49 – Křeč. SEA sama připouští možnost vzniku stroboskopického efektu a nevylučuje v místech viditelnosti VTE od obytné zástavby vystavení obyvatelstva flicker efektu, současně však bez odpovídajícího odborného podkladu uzavírá, že vlivy budou zanedbatelné. Dokumentace neobsahuje mapové vyhodnocení rozsahu flicker efektu, model dopadů na konkrétní obytné objekty, posouzení dlouhodobé vizuální zátěže obyvatel ani kumulativní hodnocení vizuálních dopadů rozsáhlého souboru větrných elektráren v krajině.	

Poř. č.	Připomínkové místo	Číslo jednací	Článek	AO	Připomínka	Vyhodnocení
					Současně SEA nepředkládá model četnosti stroboskopického efektu, hodnocení sezónních změn, analýzu vlivu orientace svahů a terénu ani vyhodnocení skutečné expozice obyvatel v různých denních obdobích. To je zvláště významné v případě obce Křeč, která by byla fakticky obklopena větrnými elektrárnami ze tří stran, přičemž hranice AOV49 – Křeč se nacházejí již přibližně 500 m od zastavěného území obce. V takové situaci nelze posuzovat stroboskopický efekt pouze ve vztahu k jednotlivým elektrárnám, ale je nezbytné hodnotit i jejich kumulativní působení. SEA však nehodnotí možnost souběžného působení více zdrojů stroboskopického efektu, ani nevysvětluje, jak může být vliv v takto exponované lokalitě hodnocen jako zanedbatelný. Výsledné hodnocení je proto nepřezkoumatelné a neodpovídá skutečnému rozsahu potenciálního ovlivnění obyvatel dotčeného území. Dokumentace současně výslovně odkládá podrobné hodnocení stroboskopického efektu až do navazujících řízení. Tím sama potvrzuje, že skutečné dopady na obyvatelstvo nejsou v době pořizování SEA objektivně známy. Takový postup je však v rozporu se smyslem procesu SEA, jehož účelem je právě identifikace a vyhodnocení významných vlivů koncepce již na strategické úrovni. Stroboskopický efekt přitom nepředstavuje pouze technický parametr provozu větrných elektráren, ale významný faktor ovlivňující kvalitu bydlení, psychickou pohodu obyvatel a subjektivní vnímání obytného prostředí. Opakované periodické stínění může zejména při dlouhodobé expozici představovat významný zdroj subjektivního obtěžování obyvatel. Přehledová studie van Kamp a van den Berg (2021) potvrzuje, že psychosociální dopady provozu větrných elektráren souvisejí nejen s hlukem, ale také s dlouhodobou změnou charakteru životního prostředí a subjektivním vnímáním krajiny obyvateli. Studie Shepherd et al. (2014) současně potvrzuje významné zhoršení kvality života obyvatel žijících v blízkosti větrných elektráren, zejména v oblastech psychické pohody, možnosti relaxace a spokojenosti s obytným prostředím. Studie Jalali et al.(2016) dále potvrzuje zhoršení subjektivního zdravotního stavu a kvality života obyvatel po uvedení větrných elektráren do provozu, přičemž významnou roli hrála právě dlouhodobá změna charakteru prostředí a subjektivní vnímání zásahu do krajiny. Ve studiích Pedersen, Persson Waye (2007) je současně dlouhodobě upozorňováno, že subjektivní obtěžování obyvatel není způsobeno pouze samotnou hlukovou zátěží, ale také vizuální dominancí větrných elektráren, změnou charakteru krajiny, nočním výstražným osvětlením, pohybem rotorů a dlouhodobou proměnou původně klidného venkovského prostředí. SEA však žádné odpovídající komplexní posouzení těchto dlouhodobých vizuálních a psychosociálních dopadů neobsahuje. Dokumentace současně nehodnotí kumulativní vizuální působení většího počtu větrných elektráren, změnu charakteru krajiny, vliv na kvalitu bydlení, ani dlouhodobé psychologické dopady spojené s industrializací venkovského prostoru. To je zvlášť významné v případě území s dosud převážně přírodním a venkovským charakterem krajiny, kde může být vizuální dominance rozsáhlých větrných elektráren subjektivně vnímána výrazně intenzivněji než v urbanizovaném prostředí. Dokumentace SEA se s těmito skutečnostmi nevypořádává a bez odpovídajícího odborného podkladu uzavírá, že vlivy budou zanedbatelné. Takový postup je v rozporu se zákonem č. 100/2001 Sb., o posuzování vlivů na životní prostředí, se zákonem č. 258/2000 Sb., o ochraně veřejného zdraví, s principem prevence, s principem předběžné opatrnosti i s požadavkem na dostatečné zjištění skutkového stavu. Dokumentace SEA je proto v této části nepřezkoumatelná.	

Poř. č.	Připomínkové místo	Číslo jednací	Článek	AO	Připomínka	Vyhodnocení
					Návrh řešení: Požadujeme doplnění detailního mapového vyhodnocení stroboskopického efektu, modelu dopadů na konkrétní obytné objekty, hodnocení dlouhodobé vizuální zátěže obyvatel, kumulativního vizuálního posouzení celé akcelerační oblasti, analýzy vlivů na kvalitu bydlení a psychickou pohodu obyvatel a objektivního posouzení dlouhodobých psychosociálních dopadů změny krajinného prostředí. Pokud nebude možné uvedené nedostatky objektivně a přezkoumatelně odstranit, Požadujeme vypuštění akcelerační oblasti AOV49 – Křeč a souvisejícího územního opatření z návrhu Změny č. 2 Územního rozvojového plánu ČR. **Připomínka č. 74: Rozpor s právními předpisy a principem předběžné opatrnosti** Dokumentace SEA vykazuje v oblasti ochrany veřejného zdraví závažné systémové nedostatky, které způsobují její nepřezkoumatelnost a současně vedou k nedostatečnému zjištění skutkového stavu. Posouzení vlivů akcelerační oblasti AOV49 – Křeč na obyvatelstvo a veřejné zdraví je založeno převážně na obecných předpokladech, neúplných podkladech a budoucích podmínkách, které mají být teprve dopracovány v navazujících řízeních. SEA přitom neobsahuje komplexní zdravotní hodnocení, nehodnotí dostatečně kumulativní vlivy, neobsahuje detailní akustické posouzení, neřeší odpovídajícím způsobem nízkofrekvenční hluk, infrazvuk ani amplitudovou modulaci, nehodnotí dlouhodobé psychosociální dopady, neobsahuje objektivní vyhodnocení stroboskopického efektu a významnou část podstatných vlivů odkládá až do budoucích navazujících řízení. Dokumentace současně bez odpovídajícího odborného podkladu opakovaně uzavírá, že vlivy na veřejné zdraví budou „zanedbatelné“, přestože sama připouští možnost obtěžování obyvatel v noční době a současně potvrzuje potřebu budoucích podrobných studií. Takový postup je v rozporu se zákonem č. 100/2001 Sb., o posuzování vlivů na životní prostředí, podle kterého musí být významné vlivy koncepce na obyvatelstvo a veřejné zdraví objektivně vyhodnoceny již na úrovni SEA. Posouzení musí být provedeno v rozsahu umožňujícím objektivně posoudit přijatelnost navržené koncepce ještě před jejím schválením. Současně je postup SEA v rozporu se zákonem č. 258/2000 Sb., o ochraně veřejného zdraví, jehož účelem je ochrana obyvatel před škodlivými účinky hluku a dalších negativních faktorů životního prostředí. Dokumentace SEA je dále v rozporu s nařízením vlády č. 272/2011 Sb., o ochraně zdraví před nepříznivými účinky hluku a vibrací, protože otázku skutečné hlukové zátěže obyvatel nepodkládá konkrétními akustickými modely ani objektivním vyhodnocením specifických složek hluku typických pro provoz větrných elektráren. SEA současně nehodnotí dostatečně amplitudovou modulaci, nízkofrekvenční hluk, infrazvuk, dlouhodobou noční expozici ani kumulativní působení více zařízení. Takový postup neumožňuje objektivně posoudit skutečné dopady návrhu na veřejné zdraví obyvatel. Závažným nedostatkem dokumentace je rovněž skutečnost, že podstatná část hodnocení vlivů na veřejné zdraví je nepřípustně odložena až do navazujících řízení. Dokumentace sama uvádí, že podrobné hlukové studie, režim provozu větrných elektráren, kumulativní hodnocení hluku a další ochranná opatření budou teprve zpracovány následně. Takový postup je v rozporu s principem prevence, podle kterého mají být možné negativní dopady identifikovány a řešeny již v okamžiku přípravy koncepce, nikoliv až následně po jejím schválení.	

Poř. č.	Připomínkové místo	Číslo jednací	Článek	AO	Připomínka	Vyhodnocení
					Současně je postup SEA v rozporu s principem předběžné opatrnosti. Přehledová studie Van Kamp a Van den Berg (2021), shrnující výsledky dosavadního výzkumu zdravotních účinků hluku větrných elektráren, spolu s doporučeními World Health Organization obsaženými v dokumentu Environmental Noise Guidelines for the European Region (2018), upozorňují na existující odborné nejistoty a potřebu preventivního přístupu při hodnocení dlouhodobých dopadů hluku na obyvatelstvo. O to významnější je požadavek na důslednou ochranu citlivých skupin obyvatel, zejména dětí, seniorů, osob s chronickými zdravotními obtížemi, osob s poruchami spánku a dalších osob citlivých na dlouhodobou hlukovou a psychosociální zátěž. Právě u těchto skupin může dlouhodobé působení hluku, nočního provozu, amplitudové modulace a chronického obtěžování představovat významnější zásah do kvality života, psychické pohody a zdravotního stavu než u běžné populace. Dokumentace SEA však žádné specifické posouzení dopadů na citlivé skupiny obyvatel neobsahuje. SEA se však s těmito odbornými nejistotami nevypořádává a místo objektivního vyhodnocení významnou část podstatných otázek pouze přesouvá do budoucích řízení. Takový postup činí dokumentaci SEA nepřezkoumatelnou a skutkový stav nebyl dostatečně zjištěn. Takový postup je současně v rozporu s požadavkem na úplné a preventivní posouzení významných vlivů koncepce již na úrovni SEA a nepřípustně přesouvá podstatné otázky ochrany veřejného zdraví do navazujících řízení. Takový postup je v rozporu se zákonem č. 100/2001 Sb., o posuzování vlivů na životní prostředí, se zákonem č. 258/2000 Sb., o ochraně veřejného zdraví, s nařízením vlády č. 272/2011 Sb., o ochraně zdraví před nepříznivými účinky hluku a vibrací, s principem prevence, s principem předběžné opatrnosti i s požadavkem na dostatečné zjištění skutkového stavu. Dokumentace SEA je proto v této části nepřezkoumatelná. Návrh řešení: Požadujeme doplnění komplexního a objektivního hodnocení vlivů návrhu na veřejné zdraví, pracování detailních akustických a zdravotních studií již na úrovni SEA, objektivní vyhodnocení kumulativních vlivů, posouzení dlouhodobých psychosociálních dopadů, hodnocení amplitudové modulace, nízkofrekvenčního hluku a infrazvuku, vyhodnocení stroboskopického efektu a odstranění všech uvedených metodických a právních nedostatků dokumentace. Pokud nebude **CH) Hmotné statky** **Připomínka č. 75: Pokles hodnoty nemovitostí a omezení pokojného užívání majetku** Ve Vyhodnocení vlivů na udržitelný rozvoj území (SEA), v části věnované hmotným statkům, je vliv akcelerační oblasti AOV49 – Křeč hodnocen jako nulový. Tento závěr však není podložen reálným posouzením ekonomických dopadů na obytné nemovitosti a rekreační objekty v okolí akcelerační oblasti. Studie Westlund a Wilhelmsson (2021) potvrzuje, že hluk a vizuální dominance větrných elektráren představují významné negativní externality ovlivňující atraktivitu bydlení. Studie Dröes a Koster (2016) dále potvrzuje negativní vliv větrných elektráren na ceny obytných nemovitostí zejména v lokalitách s výraznou vizuální a hlukovou expozicí. Studie Slavata a kol. (2025) analyzuje vývoj cen nemovitostí ve 12 obcích (šest dvojic srovnatelných lokalit s VTE a bez nich) na základě údajů katastru nemovitostí za období 2014–2024. Podle studie přítomnost VTE nemá negativní dopad na ceny nemovitostí. Studie však pracuje s cenami za celé katastrální území obcí. Tento postup může vést ke statistickému zkreslení výsledků, protože do průměrných cen jsou	

Poř. č.	Připomínkové místo	Číslo jednací	Článek	AO	Připomínka	Vyhodnocení
					zahrnuty i nemovitosti ve značné vzdálenosti od záměru, které nejsou jeho přítomností prakticky ovlivněny. Studie nepracuje s proměnnými, které mohou cenu rezidenčních nemovitostí ovlivnit, zejména se vzdáleností od VTE, jejich přímou viditelností z obytných objektů, velikostí projektu a fází jeho realizace. Použití agregovaných dat za celé katastrální území tak může vést k „rozředění“ případných negativních dopadů na nemovitosti nacházející se v bezprostředním okolí záměru. Z těchto důvodů nelze závěry studie bez dalšího považovat za reprezentativní pro nemovitosti vystavené přímé vizuální nebo akustické expozici VTE. Z dokumentace SEA však nevyplývá žádné konkrétní individuální posouzení dopadů na nemovitosti v bezprostřední blízkosti navrhovaných větrných elektráren ani vyhodnocení specifických podmínek dotčeného území. Dokumentace SEA tyto ekonomické dopady vůbec nehodnotí, přestože sama připouští vzdálenosti obytné zástavby kolem 500 metrů od akcelerační oblasti. Současně dochází k zásahu do vlastnických práv chráněných článkem 11 Listiny základních práv a svobod. Tento zásah spočívá zejména ve snížení kvality obytného prostředí v důsledku blízkosti větrných elektráren, jejich vizuální dominance, hlukové zátěže, světelného znečištění a celkového zhoršení charakteru prostředí. Takový postup je v rozporu se zákonem č. 100/2001 Sb., o posuzování vlivů na životní prostředí, s článkem 11 Listiny základních práv a svobod, s požadavkem objektivního a přezkoumatelného vyhodnocení vlivů na hmotné statky a s principem prevence. Dokumentace SEA je proto v této části nepřezkoumatelná. Návrh řešení: Požadujeme doplnění detailního ekonomického hodnocení dopadů na obytné a rekreační nemovitosti, vyhodnocení vlivu hluku, vizuální dominance a světelného znečištění na kvalitu bydlení a tržní hodnotu majetku a doplnění posouzení zásahů do vlastnických práv a pokojného užívání majetku podle článku 11 Listiny základních práv a svobod. Pokud nebude možné uvedené nedostatky objektivně a přezkoumatelně odstranit, Požadujeme vypuštění akcelerační oblasti AOV49 – Křeč a souvisejícího územního opatření z návrhu Změny č. 2 Územního rozvojového plánu ČR. **Připomínka č. 76: Nepřímé omezení vlastnického práva a zásah do kvality bydlení** Dokumentace SEA nehodnotí nepřímé zásahy do vlastnického práva vyvolané dlouhodobou hlukovou zátěží, vizuální dominancí větrných elektráren, světelným znečištěním a změnou charakteru prostředí. Návrh AOV49 – Křeč je proto v rozporu s článkem 11 Listiny základních práv a svobod i s článkem 8 Evropské úmluvy o ochraně lidských práv a základních svobod. Přehledová studie Freiberg et al. (2019) uvádí, že dlouhodobé vystavení hluku, blikání, vizuální dominanci a industrializaci krajiny může vést ke zvýšenému stresu, zhoršení psychické pohody a pocitu narušení bezpečného domácího prostředí. Studie van Kamp a van den Berg (2021) dále potvrzuje, že významnou roli hraje amplitudová modulace, pulzující charakter zvuku, noční provoz a subjektivní pocit ztráty kontroly nad prostředím. Studie Westlund a Wilhelmsson (2021) současně potvrzuje, že negativní externality větrných elektráren mají přímý vliv na subjektivní kvalitu bydlení a vnímání obytného prostředí. Tyto psychosociální dopady představují významnou součást kvality bydlení a pokojného užívání majetku, kterou dokumentace SEA vůbec nevyhodnocuje.	

Poř. č.	Připomínkové místo	Číslo jednací	Článek	AO	Připomínka	Vyhodnocení
					Evropský soud pro lidská práva ve věci Hatton and Others v. United Kingdom (2003) současně zdůraznil povinnost státu zachovávat spravedlivou rovnováhu mezi veřejným zájmem a právem jednotlivce na ochranu soukromého a rodinného života a pokojné užívání majetku. Takový postup je v rozporu s článkem 11 Listiny základních práv a svobod, s článkem 8 Evropské úmluvy o ochraně lidských práv a základních svobod, s judikaturou Evropského soudu pro lidská práva, se zákonem č. 100/2001 Sb., o posuzování vlivů na životní prostředí a s principem proporcionality zásahu do vlastnických práv. Dokumentace SEA je proto v této části nepřezkoumatelná. Návrh řešení: Požadujeme doplnění detailního hodnocení psychosociálních dopadů hluku, vizuální dominance a světelného znečištění na kvalitu bydlení, posouzení zásahů do pokojného užívání majetku a soukromého života a doplnění vyhodnocení dlouhodobých dopadů na psychickou pohodu a obytné prostředí obyvatel. Pokud nebude možné uvedené nedostatky objektivně a přezkoumatelně odstranit, Požadujeme vypuštění akcelerační oblasti AOV49 – Křeč a souvisejícího územního opatření z návrhu Změny č. 2 Územního rozvojového plánu ČR. **Připomínka č. 77: Rekreační hodnota krajiny a ekonomické dopady na území** Dokumentace SEA vůbec nehodnotí dopady na rekreační využití krajiny, turistickou atraktivitu území a související ekonomické hodnoty. Návrh akcelerační oblasti AOV49 – Křeč je proto v rozporu s principy udržitelného rozvoje území a ochrany krajinného rázu. Studie Frantál a Kunc (2011) potvrzuje, že významná část návštěvníků vnímá větrné elektrárny jako narušení přírodního charakteru krajiny a snížení rekreační hodnoty území, zejména v krajinách s vysokou estetickou a přírodní hodnotou. Studie Westlund a Wilhelmsson (2021) současně potvrzuje, že negativní externality větrných elektráren mají socioekonomické dopady nejen na bydlení, ale i na vnímání krajiny a atraktivitu území. Tyto dopady mají přímý ekonomický význam pro vlastníky rekreačních objektů, provozovatele ubytovacích zařízení, místní podnikatele, obce orientované na venkovskou turistiku i dlouhodobou atraktivitu území pro rekreační využití. Dokumentace SEA však nehodnotí ekonomické dopady na rekreační využití krajiny, neposuzuje změnu atraktivity území, nehodnotí dopady na rekreační objekty ani neřeší dlouhodobé socioekonomické důsledky industrializace krajiny. Současně dokumentace zcela opomíjí skutečnost, že významnou hodnotou dotčeného území je právě zachovalý krajinný charakter, klidové prostředí a rekreační potenciál krajiny. Takový postup je v rozporu se zákonem č. 100/2001 Sb., o posuzování vlivů na životní prostředí, s cíli územního plánování podle stavebního zákona, s principy udržitelného rozvoje území, s požadavkem objektivního hodnocení socioekonomických dopadů a s požadavkem ochrany krajiny jako součásti kvality života obyvatel. Dokumentace SEA je proto v této části nepřezkoumatelná. Návrh řešení: Požadujeme doplnění detailního socioekonomického hodnocení dopadů na rekreační využití krajiny, turistickou atraktivitu území a ekonomické hodnoty spojené s venkovskou turistikou, včetně posouzení dopadů na vlastníky rekreačních objektů, místní podnikatele a dlouhodobou atraktivitu území.	

Poř. č.	Připomínkové místo	Číslo jednací	Článek	AO	Připomínka	Vyhodnocení
					Pokud nebude možné uvedené nedostatky objektivně a přezkoumatelně odstranit, Požadujeme vypuštění akcelerační oblasti AOV49 – Křeč a souvisejícího územního opatření z návrhu Změny č. 2 Územního rozvojového plánu ČR. **Připomínka č. 78: Poškození místní infrastruktury a dopady stavební fáze** Dokumentace SEA bagatelizuje dopady výstavby na místní infrastrukturu a neobsahuje reálné posouzení důsledků nadrozměrné dopravy a intenzivní stavební činnosti. Návrh akcelerační oblasti AOV49 – Křeč je proto v rozporu s požadavkem komplexního posouzení dopadů stavební fáze na území a infrastrukturu. Dokumentace SEA současně neobsahuje samostatné vyhodnocení dopadů na zemědělský areál Zemědělského družstva Černovice ve Křeči, který slouží jako významný chovný areál se stájovým chovem dojnic, odchovem telat a chovem jalovic. Hranice akcelerační oblasti AOV49 – Křeč se přitom nachází přibližně 500 m od tohoto hospodářského provozu. Dokumentace nehodnotí možné dopady výstavby a provozu větrných elektráren na fungování zemědělského areálu, provoz stájí, welfare hospodářských zvířat, související dopravní obslužnost ani možné ekonomické důsledky pro existující zemědělský podnik. Dokumentace SEA současně neobsahuje samostatné vyhodnocení dopadů na zemědělský areál Zemědělského družstva Černovice v Černovicích, který je využíván pro odchov mladého skotu a výkrm nosných kuřic. Hranice akcelerační oblasti AOV49 – Křeč se přitom nachází přibližně 300 m od tohoto hospodářského provozu. Dokumentace nehodnotí možné dopady výstavby a provozu větrných elektráren na fungování areálu, provoz živočišné výroby, welfare chovaných zvířat, související infrastrukturu ani možné hospodářské a ekonomické dopady na zemědělský podnik. Současně není posouzen vliv zvýšené stavební a dopravní zátěže související s výstavbou větrných elektráren na provoz těchto zemědělských zařízení. Výstavba až 24 větrných elektráren představuje mimořádně rozsáhlý stavební zásah do území spojený s masivní stavební dopravou, přepravou nadrozměrných komponent, budováním přístupových komunikací, rozsáhlými zemními pracemi, manipulačními plochami, zvýšenou hlučností, prašností a dlouhodobým omezením dopravní obslužnosti území. Studie Bošnjaković et al. (2024) uvádí, že výstavba větrných elektráren vede k rozsáhlým zásahům do půdy, krajiny a infrastruktury. Studie Xia et al. (2025) potvrzuje, že přístupové komunikace a manipulační koridory často představují větší zásah do krajiny než samotné turbíny a vedou k erozi, fragmentaci a dlouhodobému narušení krajinné struktury. Výzkum Emenhiser (2020) současně upozorňuje na dlouhodobé zhutnění půdy způsobené těžkou technikou a na negativní dopady na infiltrační schopnost půdy a zemědělské využití území. Dokumentace SEA přitom nehodnotí skutečný rozsah stavební dopravy, neobsahuje vlečné studie pro přepravu nadrozměrných komponent, neposuzuje únosnost místních komunikací, nehodnotí rozsah nutného rozšiřování cest ani neřeší dlouhodobé dopady těžké techniky na obecní infrastrukturu a krajinu. Současně dokumentace nehodnotí dopady na místní a účelové komunikace, mostní konstrukce, dopravní bezpečnost ani ekonomické náklady budoucích oprav infrastruktury. Takový postup je v rozporu se zákonem č. 100/2001 Sb., o posuzování vlivů na životní prostředí, s požadavkem komplexního hodnocení všech fází záměru, s principem prevence environmentálních škod, s cíli ochrany krajiny a infrastruktury podle stavebního zákona a s požadavkem řádného zjištění skutečného stavu věci podle § 3 správního řádu. Dokumentace SEA je proto v této části nepřezkoumatelná. Návrh řešení:	

Poř. č.	Připomínkové místo	Číslo jednací	Článek	AO	Připomínka	Vyhodnocení
					Požadujeme doplnění detailního hodnocení dopadů nadrozměrné dopravy a stavební činnosti na místní komunikace, obecní infrastrukturu a krajinu, vyhodnocení rozsahu zemních prací, manipulačních ploch a přístupových komunikací a doplnění analýzy dlouhodobých dopadů těžké techniky na půdu, erozi a infiltrační schopnost území. Současně požadujeme doplnění vlečných studií, posouzení únosnosti komunikací, vyhodnocení nutnosti rozšiřování cest a analýzy ekonomických dopadů na obecní infrastrukturu. Pokud nebude možné uvedené nedostatky objektivně a přezkoumatelně odstranit, Požadujeme vypuštění akcelerační oblasti AOV49 – Křeč a souvisejícího územního opatření z návrhu Změny č. 2 Územního rozvojového plánu ČR. **Připomínka č. 79: Omezení budoucího rozvoje obcí a blokace území** Dokumentace SEA nehodnotí dlouhodobé dopady vymezení akcelerační oblasti AOV49 – Křeč na budoucí rozvoj dotčených obcí, jejich územní plánování a ekonomickou stabilitu území. Vymezení akcelerační oblasti vytváří významnou právní i investiční nejistotu ohledně budoucího využití území, rozvoje bydlení, zastavitelných ploch a rozvojových záměrů obcí i soukromých vlastníků. Z podkladů současně vyplývá, že není jasné, jaké konkrétní důsledky bude mít akcelerační oblast pro budoucí změny územních plánů, rozvoj obytné zástavby, investice do území, rozvoj podnikání ani pro budoucí využití navazujících pozemků. To je zvláště významné v případě obce Křeč, která by byla fakticky sevřena větrnými elektrárnami ze tří stran, přičemž hranice akcelerační oblasti se nachází již přibližně 500 m od zastavěného území obce. Takové prostorové uspořádání významně omezuje budoucí možnosti rozvoje obce, vytváří nejistotu ohledně vymezování nových zastavitelných ploch a komplikuje dlouhodobé plánování rozvoje bydlení, občanské vybavenosti i podnikatelských aktivit. Obdobné problémy se týkají i dalších obcí v dotčeném území, které jsou současně ovlivněny více akceleračními oblastmi AOV47–AOV50. V důsledku kumulace větrných parků vzniká efekt obklíčení sídel, kdy jsou jednotlivé obce obklopeny rozsáhlými plochami určenými pro výstavbu větrných elektráren. SEA však nehodnotí dopady vzniklé prostorové bariéry na budoucí rozvoj obcí, využití navazujících pozemků ani na možnost naplňování rozvojových koncepcí obsažených v územních plánech. Současně chybí analýza rozsahu územních omezení, dopadů ochranných pásem na rozvojové plochy a ekonomických důsledků dlouhodobé blokace území. Výsledné hodnocení je proto nepřezkoumatelné a neumožňuje objektivně posoudit skutečné důsledky akcelerační oblasti pro dotčená sídla a jejich další rozvoj. Dochází tak k situaci, kdy významná část území může být dlouhodobě zatížena nejistotou a omezeními, aniž by byly objektivně vyhodnoceny dopady na rozvoj obcí a majetková práva vlastníků. Takový zásah má přitom přímé důsledky pro hodnotu pozemků, rozvoj bydlení, investiční jistotu, ekonomickou stabilitu území i dlouhodobé plánování obcí. Takový postup je v rozporu se zákonem č. 100/2001 Sb., o posuzování vlivů na životní prostředí, s cíli územního plánování podle stavebního zákona, principem právní jistoty, principem prevence a s požadavkem objektivního vyhodnocení dopadů na hmotné statky a rozvoj území. Dokumentace SEA je proto v této části nepřezkoumatelná. Návrh řešení:	

Poř. č.	Připomínkové místo	Číslo jednací	Článek	AO	Připomínka	Vyhodnocení
					Požadujeme doplnění detailního vyhodnocení dopadů akcelerační oblasti na budoucí rozvoj obcí, zastavitelné plochy, rozvoj bydlení, podnikání a investiční stabilitu území a doplnění analýzy rozsahu územních omezení vyplývajících z navržené akcelerační oblasti. Pokud nebude možné uvedené nedostatky objektivně a přezkoumatelně odstranit, Požadujeme vypuštění akcelerační oblasti AOV49 – Křeč a souvisejícího územního opatření z návrhu Změny č. 2 Územního rozvojového plánu ČR. **Připomínka č. 80: Ekonomické oslabení obcí a ztráta vyjednávací pozice samospráv** Dokumentace SEA nehodnotí ekonomické dopady systému akceleračních oblastí na dotčené obce ani oslabení jejich možnosti vyjednávat podmínky realizace projektů obnovitelných zdrojů energie. Vymezení akceleračních oblastí může významně oslabit možnost obcí vyjednávat plánovací smlouvy, stanovovat místní podmínky rozvoje, požadovat kompenzační opatření a ovlivňovat ekonomické podmínky realizace projektů. Současně dochází k situaci, kdy obce nesou významné infrastrukturní, krajinné a sociální dopady, avšak jejich možnost ovlivnit ekonomické podmínky projektu je výrazně oslabena. Dokumentace SEA přitom nehodnotí ekonomické důsledky oslabení vyjednávací pozice obcí, neposuzuje dopady na obecní infrastrukturu a rozpočty ani neřeší otázku přiměřené ekonomické kompenzace negativních dopadů na území. Takový postup může vést k dlouhodobému přenášení environmentálních a infrastrukturních nákladů na místní samosprávy bez odpovídající ekonomické rovnováhy. Takový postup je v rozporu s principem proporcionality, cíli územního plánování podle stavebního zákona, principem udržitelného rozvoje území, principem prevence ekonomických škod a s požadavkem objektivního hodnocení socioekonomických dopadů koncepce. Dokumentace SEA je proto v této části nepřezkoumatelná. Návrh řešení: Požadujeme doplnění detailního hodnocení ekonomických dopadů systému akceleračních oblastí na dotčené obce, doplnění analýzy infrastrukturních a rozpočtových dopadů návrhu a objektivní vyhodnocení možností ekonomické kompenzace negativních důsledků pro místní samosprávy. Pokud nebude možné uvedené nedostatky objektivně a přezkoumatelně odstranit, Požadujeme vypuštění akcelerační oblasti AOV49 – Křeč a souvisejícího územního opatření z návrhu Změny č. 2 Územního rozvojového plánu ČR. **I) Nesouhlas dotčených obcí a veřejnosti** **Připomínka č. 81: Nesouhlas dotčených obcí, místní referendum a hromadná petice** Dokumentace SEA nedostatečně zohledňuje rozsah a intenzitu nesouhlasu dotčených obcí a veřejnosti s návrhem akcelerační oblasti AOV49 – Křeč. V území přitom existuje dlouhodobě vyjadřovaný nesouhlas obyvatel i samospráv, který se projevil mimo jiné prostřednictvím usnesení zastupitelstev, petičních aktivit a místního referenda. Na správním území města Černovice proběhlo ve dnech 3. a 4. 10. 2025 místní referendum, jehož výsledek je platný a závazný. V referendu se většina hlasujících obyvatel vyslovila proti výstavbě větrných	

Poř. č.	Připomínkové místo	Číslo jednací	Článek	AO	Připomínka	Vyhodnocení
					elektráren. Tento výsledek představuje přímé a legitimní vyjádření vůle obyvatel, které je nutné respektovat. V obci Radenín byla podána petice podle článku 18 Listiny základních práv a svobod, kterou podepsalo celkem 251 občanů. Petice dokládá nesouhlas s výstavbou větrných elektráren a vymezením akceleračních oblastí v daném území a upozorňuje na negativní dopady na krajinu, životní prostředí a kvalitu života obyvatel. Všechna zastupitelstva obcí v dotčeném území AOV49 – Křeč (Černovice, Křeč, Obrataň, Dolní Hořice, Radenín) přijala usnesení, kterým vyjádřila nesouhlas s vymezením AOV49 – Křeč ve Změně č. 2 Územního rozvojového plánu České republiky. Tento nesouhlas představuje jednotné stanovisko samospráv v celém dotčeném území AOV49 – Křeč. Město Černovice – Usnesení zastupitelstva č. 42/2026 a 43/2026 ze dne 6.5.2026 Obec Dolní Hořice – Usnesení zastupitelstva ze dne 27.4.2026 Obec Křeč – Usnesení zastupitelstva ze dne 29.5.2026 Obec Obrataň – Usnesení zastupitelstva č. 2/13/2026 ze dne 15.4.2026 Obec Radenín – Usnesení zastupitelstva ze dne 25.5.2026 Současně byla podána petice podle článku 18 Listiny základních práv a svobod na zastupitelstvo Jihočeského kraje a Kraje Vysočina, MMR a MŽP, kterou podepsalo za všechny čtyři akcelerační oblasti (AOV47 – 48 – 49 – 50) celkem 3.594 občanů. Petice dokládá nesouhlas s vymezením akceleračních oblastí v daném území a upozorňuje na negativní dopady na krajinu, životní prostředí a kvalitu života obyvatel. Z podkladů vyplývá, že odpor veřejnosti není nahodilý ani individuální, ale představuje dlouhodobě formulovanou vůli významné části obyvatel dotčeného území. Přesto dokumentace SEA sociální konflikt prakticky nehodnotí a neobsahuje analýzu dlouhodobých společenských dopadů návrhu. Místní referendum i hromadné petice představují legitimní demokratické nástroje vyjadřování vůle obyvatel. Dokumentace však nevysvětluje, proč byl takto intenzivně vyjádřený nesouhlas veřejnosti (platné místní referendum s právně závazným výsledkem) a samospráv fakticky přehlédnut při vymezování akcelerační oblasti. Takový postup je v rozporu s článkem 8 Ústavy České republiky, s článkem 18 Listiny základních práv a svobod, s Aarhuskou úmluvou, s principem participativního rozhodování a s požadavkem objektivního vyhodnocení sociálních dopadů koncepce. Dokumentace SEA je proto v této části nepřezkoumatelná. Návrh řešení: Požadujeme doplnění objektivního vyhodnocení nesouhlasu dotčených obcí a veřejnosti, doplnění hodnocení sociálních konfliktů a dlouhodobých komunitních dopadů návrhu a zohlednění výsledků místního referenda a petičních aktivit při posuzování přijatelnosti akcelerační oblasti AOV49 – Křeč. Pokud nebude možné uvedené nedostatky objektivně a přezkoumatelně odstranit, Požadujeme vypuštění akcelerační oblasti AOV49 – Křeč a souvisejícího územního opatření z návrhu Změny č. 2 Územního rozvojového plánu ČR. **Připomínka č. 82: Omezení účinné participace veřejnosti a obcí** Dokumentace SEA neprokazuje, že veřejnost a dotčené obce měly reálnou možnost účinně ovlivnit základní parametry návrhu akcelerační oblasti AOV49 – Křeč již v rané fázi přípravy koncepce.	

Poř. č.	Připomínkové místo	Číslo jednací	Článek	AO	Připomínka	Vyhodnocení
					Návrhy byly Ministerstvem pro místní rozvoj zveřejněny dne 14. 4. 2026, přičemž participace veřejnosti a samospráv probíhala až ve fázi již zpracovaného návrhu. V této fázi byly základní parametry akcelerační oblasti již fakticky předem stanoveny. Obce i obyvatelé tak neměli reálnou možnost ovlivnit samotný výběr lokality, rozsah návrhu ani základní strategické rozhodnutí o vymezení akcelerační oblasti. Dokumentace současně nehodnotí kvalitu participace, rozsah zapojení veřejnosti ani důsledky dlouhodobého sociálního konfliktu v území. Současné principy SEA přitom vyžadují aktivní a efektivní zapojení veřejnosti již v raných fázích přípravy koncepce, nikoli pouze formální možnost podávání připomínek k hotovému návrhu. Takový postup je v rozporu s Aarhuskou úmluvou, se směrnicí Evropského parlamentu a Rady 2001/42/ES, se zákonem č. 100/2001 Sb., o posuzování vlivů na životní prostředí, s principem participativního plánování a s požadavkem transparentního rozhodování veřejné správy. Dokumentace SEA je proto v této části nepřezkoumatelná. Návrh řešení: Požadujeme doplnění objektivního vyhodnocení kvality participace veřejnosti a samospráv, doplnění analýzy skutečné možnosti obcí ovlivnit návrh akcelerační oblasti a přepracování procesu participace tak, aby veřejnost a obce mohly reálně ovlivnit základní parametry návrhu již v rané fázi přípravy koncepce. Pokud nebude možné uvedené nedostatky objektivně a přezkoumatelně odstranit, Požadujeme vypuštění akcelerační oblasti AOV49 – Křeč a souvisejícího územního opatření z návrhu Změny č. 2 Územního rozvojového plánu ČR. **Připomínka č. 83: Nesouhlas krajů a Senátu Parlamentu České republiky s vymezováním akceleračních oblastí** Dokumentace SEA nedostatečně zohledňuje zásadní nesouhlas dotčených krajů a Senátu Parlamentu České republiky s návrhem akcelerační oblasti AOV49 – Křeč a s celkovým způsobem vymezování akceleračních oblastí. Rada Jihočeského kraje usnesením č. 538/2026/RK-38 ze dne 14. 5. 2026 schválila uplatnění připomínky k návrhu změny č. 2 Územního rozvojového plánu. Jihočeský kraj ve své připomínce výslovně požaduje: „Jihočeský kraj požaduje vypuštění všech akceleračních oblastí pro obnovitelné zdroje energie ve svém správním území.“ Jihočeský kraj současně uvádí, že vymezování akceleračních oblastí nebylo projednáno s dotčenými obcemi, dochází k oslabení postavení samospráv, návrh není dostatečně odborně podložen a akcelerační oblasti nejsou v souladu s krajskými koncepčními podklady ochrany krajiny. Rada Kraje Vysočina usnesením č. 0827/15/2026/RK ze dne 11. 5. 2026 rovněž schválila připomínku k návrhu změny č. 2 Územního rozvojového plánu a zásadně nesouhlasí s návrhem akceleračních oblastí na území Kraje Vysočina, včetně AOV49 – Křeč. Kraj Vysočina současně upozorňuje, že nebyla respektována Strategie ochrany krajinného rázu Kraje Vysočina (SOKR), nebyly splněny předchozí přísliby MŽP a krajské koncepční podklady nebyly do návrhu akceleračních oblastí zapracovány. Podle nesouhlasného stanoviska Kraje Vysočina č. j. KUJI 40773/2026, OZPZ 858/2026 ze dne 12. 5. 2026 je vhodné zdůraznit zejména to, že kraj považuje podklady pro vymezení AOV49 za nedostatečné, neúplné a v některých případech i zkreslené. Kraj uvádí, že návrh akcelerační oblasti nebyl založen na dostatečném terénním průzkumu ani na využití dostupných krajských podkladů, zejména Strategie ochrany krajinného rázu Kraje Vysočina. Současně konstatuje, že při vymezování akceleračních oblastí nebyly respektovány zájmy krajů a obcí na rozvoji cestovního ruchu, rekreace, individuální výstavby, pohody bydlení ani dlouhodobého rozvoje území. Kraj Vysočina dále upozorňuje, že navržené akcelerační oblasti byly připravovány bez odpovídající spolupráce s kraji a obcemi, přestože tyto subjekty disponují	

Poř. č.	Připomínkové místo	Číslo jednací	Článek	AO	Připomínka	Vyhodnocení
					podklady a znalostí místních poměrů nezbytnými pro objektivní posouzení vhodnosti území. Z těchto důvodů kraj dospěl k závěru, že návrh AOV49 není dostatečně odborně podložen a neumožňuje spolehlivě posoudit skutečné dopady na přírodu, krajinu ani budoucí rozvoj dotčeného území. Podklady krajských samospráv a stanoviska územních subjektů představují relevantní odborné i územní informace. Dokumentace neprokazuje, jak byly tyto podklady při vymezování akceleračních oblastí zohledněny. Stanoviska krajů nepředstavují pouze politická vyjádření, ale obsahují rovněž odborné a územní podklady vztahující se ke konkrétním podmínkám území. Významný je rovněž postoj Senátu Parlamentu České republiky. Výbor pro územní rozvoj, veřejnou správu a životní prostředí přijal dne 29. 4. 2026 usnesení č. 86 k akceleračním zónám a souvisejícímu vymezování akceleračních oblastí pro obnovitelné zdroje energie. Výbor Senátu v tomto usnesení mimo jiné zdůrazňuje význam zpětné vazby z regionů, žádá vládu, aby respektovala vůli místních samospráv, upozorňuje na riziko poškození života obyvatel v obcích a podporuje úpravu legislativy akceleračních oblastí. Výbor Senátu současně výslovně uvádí: „žádá vládu, aby respektovala vůli místních samospráv“ a dále: „podporuje požadavek na úpravu legislativy akceleračních oblastí tak, aby zásadně nepoškozovala život obyvatel v obcích“. Dokumentace SEA však neobsahuje analýzu institucionálního a společenského konfliktu ani nevysvětluje, proč jsou zásadní odborné a samosprávné výhrady ignorovány. Přitom se nejedná o jednotlivé izolované připomínky, ale o koordinovaný nesouhlas obou dotčených krajů, nesouhlas odborných orgánů ochrany přírody, nesouhlas dotčených obcí i kritické stanovisko Senátu Parlamentu České republiky. Takový postup je v rozporu s principem participativního plánování, principem ochrany samosprávy, Aarhuskou úmluvou, článkem 8 Ústavy České republiky, cíli SEA podle směrnice 2001/42/ES, požadavkem objektivního hodnocení sociálních a institucionálních dopadů koncepce a s principem transparentního a přezkoumatelného rozhodování veřejné správy. Dokumentace SEA je proto v této části nepřezkoumatelná. Návrh řešení: Požadujeme doplnění objektivního vyhodnocení nesouhlasných stanovisek dotčených krajů, odborných orgánů ochrany přírody a Senátu Parlamentu České republiky. Současně požadujeme doplnění hodnocení institucionálních a společenských konfliktů, objektivní vyhodnocení rozporu s krajskými koncepčními dokumenty, transparentní vyhodnocení nesouhlasu samospráv a přezkoumatelné odůvodnění, proč nejsou zásadní odborné a samosprávné výhrady respektovány. Pokud nebude možné uvedené nedostatky objektivně a přezkoumatelně odstranit, Požadujeme vypuštění akcelerační oblasti AOV49 – Křeč a souvisejícího územního opatření z návrhu Změny č. 2 Územního rozvojového plánu ČR. **Připomínka č. 84: Oslabení ústavně chráněného postavení samospráv** Návrh akcelerační oblasti AOV49 – Křeč představuje významný zásah do ústavně chráněného postavení místních samospráv a do jejich možnosti rozhodovat o rozvoji vlastního území. Z podkladů vyplývá, že centrální vymezování akceleračních oblastí výrazně omezuje možnost obcí ovlivnit budoucí využití území, rozvoj bydlení, ochranu krajiny i strategické směřování obce. Současně dochází k oslabení role zastupitelstev a místního územního plánování.	

Poř. č.	Připomínkové místo	Číslo jednací	Článek	AO	Připomínka	Vyhodnocení
					Ústavní soud opakovaně zdůraznil, že právo obcí na samosprávu je ústavně zaručeno a že samospráva musí mít reálnou možnost řešit záležitosti místního významu na základě svého svobodného uvážení. Nález Ústavního soudu sp. zn. Pl. ÚS 22/22 (2023) potvrzuje, že výkon územní samosprávy musí zahrnovat reálnou možnost obcí řešit záležitosti místního významu na základě vlastního svobodného uvážení a prostřednictvím autonomního rozhodování svých zastupitelstev rozhodovat o rozvoji svého území v mezích právního řádu. Nález Ústavního soudu sp. zn. III. ÚS 709/19 (2020) potvrzuje, že pořizování a vydávání územního plánu představuje součást výkonu ústavně zaručeného práva obce na samosprávu a je projevem její autonomie při rozhodování o rozvoji vlastního území. Dokumentace současně neprokazuje, proč nebylo možné využít méně invazivní nástroje, například dobrovolné dohody, participativní plánování nebo ekonomické motivace obcí. Takový postup je v rozporu s článkem 8 Ústavy České republiky, s článkem 101 odst. 4 Ústavy České republiky, s Evropskou chartou místní samosprávy, s principem subsidiarity a s judikaturou Ústavního soudu. Dokumentace SEA je proto v této části nepřezkoumatelná. Návrh řešení: Požadujeme doplnění objektivního vyhodnocení dopadů návrhu na ústavně chráněné postavení samospráv, doplnění analýzy omezení územního plánování obcí a přepracování návrhu tak, aby byla respektována autonomie místních samospráv a princip subsidiarity. Pokud nebude možné uvedené nedostatky objektivně a přezkoumatelně odstranit, Požadujeme vypuštění akcelerační oblasti AOV49 – Křeč a souvisejícího územního opatření z návrhu Změny č. 2 Územního rozvojového plánu ČR. **Připomínka č. 85: Sociální polarizace venkovských komunit a narušení komunitní soudržnosti** Dokumentace SEA nehodnotí dlouhodobé sociální konflikty a narušení komunitní soudržnosti, které mohou vznikat v souvislosti s realizací rozsáhlých větrných parků ve venkovských oblastech. Konflikty kolem větrných elektráren často vedou k dlouhodobé polarizaci místních komunit, zhoršení sousedských vztahů, psychologickému stresu a narušení důvěry mezi obyvateli. Studie Hall et al. (2014) potvrzuje, že konflikty spojené s větrnými elektrárnami nejsou pouze technickým nebo environmentálním problémem, ale mají významný sociální a komunitní rozměr. Studie Devine-Wright (2009) dále upozorňuje, že pocit nespravedlivého rozhodování a ztráty kontroly nad vlastním prostředím významně zvyšuje intenzitu sociálních konfliktů. Dokumentace SEA však sociální důsledky návrhu prakticky nehodnotí a neobsahuje analýzu dlouhodobé sociální stability území. Takový postup je v rozporu s principem udržitelného rozvoje, požadavkem komplexního hodnocení sociálních dopadů, cíli územního plánování, a s požadavkem objektivního vyhodnocení dlouhodobých důsledků koncepce. Dokumentace SEA je proto v této části nepřezkoumatelná. Návrh řešení:	

Poř. č.	Připomínkové místo	Číslo jednací	Článek	AO	Připomínka	Vyhodnocení
					Požadujeme doplnění detailního hodnocení sociálních konfliktů, komunitních dopadů a dlouhodobé sociální stability území a doplnění vyhodnocení psychosociálních důsledků návrhu pro místní komunity. Pokud nebude možné uvedené nedostatky objektivně a přezkoumatelně odstranit, Požadujeme vypuštění akcelerační oblasti AOV49 – Křeč a souvisejícího územního opatření z návrhu Změny č. 2 Územního rozvojového plánu ČR. **Připomínka č. 86: Absence hodnocení sociální přijatelnosti a společenské akceptace návrhu** Dokumentace SEA prakticky nehodnotí sociální přijatelnost a společenskou akceptaci návrhu akcelerační oblasti AOV49 – Křeč. Současné odborné výzkumy přitom potvrzují, že dlouhodobá úspěšnost energetických projektů nezávisí pouze na technické proveditelnosti, ale také na důvěře veřejnosti, kvalitě participace, transparentnosti rozhodování a spravedlivém rozdělení dopadů. Studie Wüstenhagen et al. (2007) potvrzuje, že sociální akceptace představuje jeden z klíčových faktorů úspěšnosti projektů obnovitelných zdrojů energie. Studie Walker a Baxter (2017) dále potvrzuje význam důvěry veřejnosti a spravedlivého procesu rozhodování. Dokumentace SEA však nehodnotí důvěru obyvatel v rozhodovací proces, neřeší dlouhodobou společenskou přijatelnost návrhu, nehodnotí pocit nespravedlivého zatížení území ani neobsahuje analýzu sociální legitimity návrhu. Takový postup je v rozporu s principy participativního plánování, principem sociální udržitelnosti, Aarhuskou úmluvou a s požadavkem komplexního vyhodnocení sociálních dopadů koncepce. Dokumentace SEA je proto v této části nepřezkoumatelná. Návrh řešení: Požadujeme doplnění hodnocení sociální přijatelnosti návrhu, doplnění analýzy důvěry veřejnosti v rozhodovací proces a objektivní vyhodnocení dlouhodobé společenské akceptace akcelerační oblasti AOV49 – Křeč. Pokud nebude možné uvedené nedostatky objektivně a přezkoumatelně odstranit, Požadujeme vypuštění akcelerační oblasti AOV49 – Křeč a souvisejícího územního opatření z návrhu Změny č. 2 Územního rozvojového plánu ČR. **Připomínka č. 87: Centralizace rozhodování a porušení principu subsidiarity** Návrh akcelerační oblasti AOV49 – Křeč představuje výraznou centralizaci rozhodování o využití území a oslabení principu subsidiarity. Z podkladů vyplývá, že stát prostřednictvím centrálního plánovacího nástroje fakticky nahrazuje rozhodování obcí o vlastním území, přestože právě místní samosprávy mají nejlepší znalost místních podmínek, limitů území a potřeb obyvatel. Současně není prokázáno, proč bylo nutné použít centralizovaný postup namísto participativního a dobrovolného přístupu založeného na dohodě s obcemi. Větrné elektrárny přitom nepředstavují liniové stavby vyžadující celostátní koridorové plánování srovnatelné například s dálnicemi nebo železniční infrastrukturou. Dokumentace SEA nehodnotí dopady centralizace rozhodování na důvěru veřejnosti, legitimitu plánování ani dlouhodobou stabilitu územního rozvoje.	

Poř. č.	Připomínkové místo	Číslo jednací	Článek	AO	Připomínka	Vyhodnocení
					Takový postup je v rozporu s principem subsidiarity, Evropskou chartou místní samosprávy, článkem 8 Ústavy České republiky, Aarhuskou úmluvou a s principy participativního územního plánování. Dokumentace SEA je proto v této části nepřezkoumatelná. Návrh řešení: Požadujeme doplnění objektivního vyhodnocení dopadů centralizace rozhodování na samosprávy a místní komunity a přepracování návrhu tak, aby byly respektovány principy subsidiarity, participativního plánování a skutečné autonomie obcí. Pokud nebude možné uvedené nedostatky objektivně a přezkoumatelně odstranit, Požadujeme vypuštění akcelerační oblasti AOV49 – Křeč a souvisejícího územního opatření z návrhu Změny č. 2 Územního rozvojového plánu ČR. **Připomínka č. 88: Nevyhodnocené dopady akceleračních oblastí na územní plánování a výkon samosprávy** Předložená dokumentace neobsahuje konkrétní vyhodnocení dopadů vymezování akceleračních oblastí na územně plánovací dokumentaci, rozvoj obcí ani navazující povolovací procesy. V dokumentaci ani jejích podkladech není jednoznačně vysvětlen vztah akceleračních oblastí k platným a pořizovaným územně plánovacím dokumentacím, rozsah případného omezení rozhodovací autonomie samospráv ani konkrétní procesní důsledky v navazujících správních řízeních. Dokumentace současně nepopisuje mechanismus, jakým budou deklarované přínosy navrhovaného řešení dosaženy, ani rozsah možných územních, právních a ekonomických dopadů. Za této situace jsou projednávány změny s potenciálně významnými důsledky pro územní plánování a výkon samosprávy, aniž by byly jejich praktické účinky dostatečně identifikovány a vyhodnoceny. Není zřejmé, z jakých podkladů a úvah vychází předpoklad, že navrhované řešení nepovede k významným zásahům do rozhodovacích procesů obcí nebo ke změnám v navazujících správních řízeních. Takový postup omezuje možnost kvalifikovaného posouzení přínosů a rizik navrhovaného řešení a současně vyvolává pochybnosti o úplnosti skutkového stavu, z něhož dokumentace vychází. Nelze považovat za dostatečně odůvodněné řešení, jehož praktické důsledky mají být vymezovány až následnou aplikační praxí. Takový postup je v rozporu s článkem 8 a článkem 101 odst. 4 Ústavy České republiky, s Evropskou chartou místní samosprávy, s principem subsidiarity, s požadavkem úplného zjištění skutkového stavu a s požadavkem přezkoumatelného odůvodnění správních podkladů. Nejvyšší správní soud v rozsudku č. j. 6 Ao 5/2011–43 zdůraznil, že správní dokumentace nemůže obsahovat pouze výsledný závěr, ale musí obsahovat také úvahy a podklady, ze kterých byl tento závěr odvozen. Rozsudek č. j. 1 Ao 2/2010–116 současně uvádí, že opatření obecné povahy musí vycházet z dostatečných a přezkoumatelných podkladů a nedostatky podkladů nelze nahrazovat předpokladem jejich budoucího doplnění. Dokumentace SEA je proto v této části nepřezkoumatelná. Návrh řešení: Požadujeme doplnění objektivního vyhodnocení dopadů akceleračních oblastí na územní plánování, rozvojové	

Poř. č.	Připomínkové místo	Číslo jednací	Článek	AO	Připomínka	Vyhodnocení
					možnosti obcí a výkon samostatné působnosti územních samospráv. Současně požadujeme doplnění analýzy procesních důsledků navrhovaného řešení pro navazující správní řízení a přezkoumatelné odůvodnění rozsahu zásahu do rozhodovacích pravomocí obcí. Pokud nebude možné uvedené nedostatky objektivně a přezkoumatelně odstranit, Požadujeme vypuštění akcelerační oblasti AOV49 – Křeč a souvisejícího územního opatření z návrhu Změny č. 2 Územního rozvojového plánu ČR. **J) Nedostatečnost podmínek a zmírňujících opatření** **Připomínka č. 89: Nedostatečně konkrétní a nevynutitelné zmírňující opatření** Dokumentace SEA obsahuje převážně obecně formulovaná doporučení a podmínky pro navazující řízení, avšak neprokazuje jejich skutečnou účinnost, konkrétnost ani vynutitelnost v budoucí praxi. Řada opatření je formulována pouze obecně ve smyslu „minimalizovat dopady“, „zohlednit migrační trasy“, „provést monitoring“, „respektovat krajinný ráz“ nebo „omezit negativní vlivy“. Takto formulovaná opatření však neumožňují objektivní kontrolu jejich skutečné účinnosti ani jednoznačné vyhodnocení splnění podmínek. Podmínky a zmírňující opatření mají převážně nespecifický charakter a neumožňují určit, vůči kterému konkrétnímu chráněnému zájmu směřují. Řada opatření není navázána na konkrétní podmínky území, ale používá obecné formulace aplikovatelné téměř v jakékoli lokalitě bez ohledu na její skutečné charakteristiky. Převážná část opatření působí jako obecný soupis doporučení, nikoli jako individuálně navržený mechanismus ochrany konkrétní akcelerační oblasti. Opatření typu „odpuzovače ptáků“, „vhodné barevné řešení“, „náhrady biotopů“ nebo obdobné obecné požadavky neprokazují vazbu na konkrétní ekologický problém území. Část podmínek pouze reprodukuje již existující zákonné povinnosti. Samotné zopakování požadavků právních předpisů nepředstavuje nové zmírňující opatření, pokud není zřejmé, jakým konkrétním způsobem řeší identifikovaný problém v daném území. Pouhé opakování zákonných požadavků nemůže být samo o sobě považováno za důkaz odstranění nebo významného snížení vlivů. Metodika MŽP (2025) současně uvádí, že podmínky a zmírňující opatření musí být stanoveny individuálně pro každou jednotlivou akcelerační oblast a musí vycházet z limitů využití území, druhu OZE a předpokládaných dopadů na životní prostředí a veřejné zdraví. Pokud navržená opatření působí převážně jako obecně použitelné soubory doporučení bez zřejmé vazby ke konkrétním zjištěním v území, nelze ověřit, zda skutečně reagují na identifikovaná rizika dané lokality. Metodický postup Ministerstva životního prostředí pro akcelerační oblasti (2025) současně požaduje stanovení podmínek a zmírňujících opatření specificky pro každou jednotlivou akcelerační oblast na základě vyhodnocení konkrétních druhů, biotopů a identifikovaných rizik. V případě AOV49 – Křeč však část navržených opatření působí jako obecně použitelné soubory doporučení bez zjevné vazby na konkrétní charakteristiky území. Dokumentace tak neumožňuje ověřit, zda opatření skutečně reagují na identifikované problémy dané lokality. Metodické doporučení MŽP (2025) vyžaduje, aby podmínky a zmírňující opatření byly formulovány s ohledem na specifické charakteristiky jednotlivých akceleračních oblastí. Dokumentace AOV49 – Křeč však převážně používá obecné typové podmínky (výškové limity, barevnost staveb, obecné technické požadavky), aniž by prokázala jejich přímou vazbu na konkrétní identifikovaná rizika území AOV49 – Křeč. Chybí vysvětlení, jak navržená opatření reagují na místní hydrogeologické, krajinné, biologické nebo sociální charakteristiky území.	

Poř. č.	Připomínkové místo	Číslo jednací	Článek	AO	Připomínka	Vyhodnocení
					Metodika IAIA (2002) potvrzuje, že kvalitní SEA musí obsahovat jasně formulovaná, kontrolovatelná, odborně ověřitelná a prakticky realizovatelná opatření. Studie Cashmore et al. (2004) současně potvrzuje, že neurčitá a obecná zmírňující opatření (mitigací) významně snižují praktickou účinnost procesů SEA a EIA a často nevede k reálnému omezení dopadů projektů. SEA však nestanovuje konkrétní limity mnoha opatření, neobsahuje detailní metodiky kontroly, neprokazuje reálnou vymahatelnost opatření a ponechává značnou část zmírňujících opatření až na budoucí projektovou dokumentaci. Manuál SEA Ministerstva životního prostředí (2025) současně požaduje individuální posouzení navržených opatření a ověření jejich dostatečnosti ve vztahu ke konkrétním identifikovaným vlivům. Dokumentace SEA však současně identifikuje přetrvávající biologická, krajinná a další rizika a zároveň dochází k závěru, že navržená opatření jsou dostatečná a další opatření nejsou potřebná. Není však zřejmé, podle jakého odborného postupu nebo kritérií byla tato dostatečnost ověřena. Výsledný závěr proto není metodicky reprodukovatelný ani přezkoumatelný. Takový postup je v rozporu se směrnicí Evropského parlamentu a Rady 2001/42/ES, s požadavkem přezkoumatelnosti opatření obecné povahy podle § 172 zákona č. 500/2004 Sb., správní řád, s principem prevence a se současnými metodickými požadavky SEA na kontrolovatelná a vyhodnotitelná zmírňující opatření. Dokumentace SEA je proto v této části nepřezkoumatelná. Návrh řešení: Požadujeme doplnění konkrétních, jednoznačně kontrolovatelných a právně vymahatelných zmírňujících opatření, stanovení přesných limitů, metodik kontroly a odpovědnosti za plnění podmínek, doplnění závazných mechanismů ověřování účinnosti zmírňujících opatření a přepracování SEA tak, aby zásadní environmentální opatření nebyla odkládána až do navazujících řízení. Pokud nebude možné uvedené nedostatky objektivně a přezkoumatelně odstranit, Požadujeme vypuštění akcelerační oblasti AOV49 – Křeč a souvisejícího územního opatření z návrhu Změny č. 2 Územního rozvojového plánu ČR. **Připomínka č. 90: Absence metodiky hodnocení účinnosti mitigací a nepřezkoumatelnost bodového systému** Dokumentace používá bodové hodnocení vlivů ve formě klasifikace „-1 / 0 / +1“, aniž by byla doložena metodika tohoto hodnocení, jeho kritéria, prahové hodnoty nebo způsob převodu odborných zjištění do výsledné klasifikace. Není zřejmé, zda jde o standardizovaný systém podle metodiky Ministerstva životního prostředí, autorizované SEA metodiky nebo pouze interní expertní odhad zpracovatele. Současně dokumentace nevysvětluje, co konkrétně znamená „mírně negativní“ vliv, jaký je rozdíl mezi hodnotami „0“ a „-1“, jaké indikátory byly použity, jak byla určována významnost vlivů, ani jak byla zajištěna reprodukovatelnost hodnocení. SEA přitom současně tvrdí, že navržená zmírňující opatření jsou „dostatečná“, aniž by bylo možné objektivně ověřit, podle jaké metodiky byla tato dostatečnost vyhodnocena. Dokumentace neumožňuje ověřit, jakým způsobem byla stanovena účinnost jednotlivých opatření a jak byly jejich účinky převedeny do výsledného hodnocení. Není zřejmé, podle jakých kritérií bylo určeno, že konkrétní opatření povede ke snížení nebo odstranění identifikovaných rizik. Dokumentace tak předpokládá účinnost opatření, aniž by předložila mechanismus, kterým má být této účinnosti dosaženo. Výsledný závěr proto není přezkoumatelný.	

Poř. č.	Připomínkové místo	Číslo jednací	Článek	AO	Připomínka	Vyhodnocení
					Manuál SEA Ministerstva životního prostředí (2025) současně požaduje doložení vazby mezi identifikovaným problémem, navrženým opatřením a jeho promítnutím do výsledné podoby návrhu. Z dokumentace však není zřejmé, jakým způsobem byly jednotlivé identifikované vlivy převedeny do konkrétních zmírňujících opatření ani jak byla následně posouzena jejich účinnost. Chybí tak transparentní návaznost mezi identifikací problému, návrhem opatření a výsledným závěrem o přijatelnosti. Metodika MŽP (2025) současně uvádí, že podmínky a zmírňující opatření musí být založeny na konkrétních podkladech, údajích o území a zjištěních SEA. Dokumentace však neumožňuje ověřit návaznost mezi identifikovaným problémem, navrženým opatřením a závěrem o jeho účinnosti. Není tedy zřejmé, jak byla účinnost jednotlivých opatření odborně ověřena. Metodické doporučení MŽP (2025) předpokládá aktivní promítnutí výsledků SEA do konkrétních podmínek územního opatření. Dokumentace však u řady složek životního prostředí opakovaně konstatuje „bez dalšího návrhu dle SEA“, aniž vysvětluje, jak byla ověřena dostatečnost již navržených opatření. Chybí metodika hodnocení účinnosti navržených mitigací a kritéria, podle nichž bylo rozhodnuto, že další opatření nejsou potřebná. Některá opatření deklarují zmírnění vlivů, aniž by bylo zřejmé, jak mají identifikovaný problém skutečně odstranit. Samotné stanovení technických parametrů nebo obecných omezení nemusí automaticky znamenat snížení vlivu na chráněné zájmy, pokud není prokázán mechanismus jejich působení. Metodické materiály MŽP a MMR pro SEA (2015) přitom vyžadují transparentní, přezkoumatelné a metodicky doložené hodnocení vlivů včetně návrhu ukazatelů sledování vlivů a objektivního vyhodnocení významnosti dopadů. Takový postup je v rozporu se zákonem č. 100/2001 Sb., o posuzování vlivů na životní prostředí, se směrnicí 2001/42/ES, s požadavkem transparentnosti a přezkoumatelnosti SEA, s metodickými doporučeními MŽP a MMR pro SEA (2015) a s principem právní jistoty. Dokumentace SEA je proto v této části nepřezkoumatelná. Návrh řešení: Požadujeme doplnění kompletní metodiky bodového hodnocení vlivů, definice použitých klasifikačních stupňů, prahových hodnot a indikátorů významnosti, doložení metodiky převodu odborných závěrů do výsledného hodnocení a doplnění transparentního systému vyhodnocování účinnosti mitigací. Pokud nebude možné uvedené nedostatky objektivně a přezkoumatelně odstranit, Požadujeme vypuštění akcelerační oblasti AOV49 – Křeč a souvisejícího územního opatření z návrhu Změny č. 2 Územního rozvojového plánu ČR. **Připomínka č. 91: Nedostatečně prokázaná účinnost opatření pro ochranu biodiverzity** Dokumentace SEA předpokládá, že negativní dopady na biodiverzitu budou dostatečně zmírněny pomocí standardních opatření, avšak neprokazuje jejich skutečnou účinnost v podmínkách konkrétního území. Návrh akcelerační oblasti AOV49 – Křeč je proto v rozporu s principem prevence a požadavkem objektivního vyhodnocení biologických rizik. Navržená biologická opatření nepředstavují skutečný mechanismus odstranění identifikovaných vlivů, ale pouze obecné deklarace nebo reprodukci již existujících zákonných povinností. Opatření mají převážně obecný charakter a neprokazují vztah ke konkrétním biologickým poměrům území. Použití stejných typů opatření napříč různými akceleračními oblastmi vytváří pochybnosti, zda vycházejí z potřeb konkrétní lokality nebo pouze z univerzálního metodického schématu. Některá opatření předpokládají podmínky, jejichž reálné splnění nemusí být technicky nebo provozně možné. Pokud není doložena reálná proveditelnost opatření, nelze současně předpokládat jejich účinnost.	

Poř. č.	Připomínkové místo	Číslo jednací	Článek	AO	Připomínka	Vyhodnocení
					Studie Thaxter et al. (2017) potvrzuje, že mortalita ptáků a netopýrů závisí na celé řadě druhově specifických a prostorových faktorů a že přesná predikce skutečných dopadů bývá velmi obtížná. Studie May et al. (2020) dále potvrzuje, že i u slibných mitigací zůstává účinnost silně závislá na konkrétní lokalitě, druhovém složení a dlouhodobém monitoringu. Studie Arnett et al. (2005) současně potvrzuje, že mortalita netopýrů zůstává významným problémem i při aplikaci standardních zmírňujících opatření. SEA však neprokazuje účinnost opatření v konkrétních podmínkách území, neobsahuje detailní systém adaptivního managementu, nehodnotí scénáře selhání mitigací, neřeší dostatečně kumulativní mortalitu ani neprokazuje dlouhodobou stabilitu ochranných opatření. Metodický postup MŽP (2025) pro akcelerační oblasti současně požaduje hodnocení významnosti biologických dopadů na základě citlivosti druhů, významnosti jejich výskytu, intenzity ovlivnění, pravděpodobnosti vzniku, vratnosti a délky trvání dopadů. Dokumentace však neumožňuje ověřit, zda byly tyto parametry u jednotlivých druhů skutečně vyhodnoceny a jak byly převedeny do závěru o dostatečnosti navržených opatření. Dokumentace proto není v souladu se současnými vědeckými poznatky o nejistotách mitigace biologických dopadů větrných elektráren. Takový postup je v rozporu s principem prevence a předběžné opatrnosti, se směrnicí 2001/42/ES, se zákonem č. 114/1992 Sb., o ochraně přírody a krajiny a se současnými vědeckými poznatky o ochraně biodiverzity při rozvoji větrné energetiky. Dokumentace SEA je proto v této části nepřezkoumatelná. Návrh řešení: Požadujeme doplnění detailního vyhodnocení účinnosti biologických mitigací v konkrétních podmínkách území, zpracování adaptivního managementu pro ochranu ptáků a netopýrů, vyhodnocení scénářů selhání zmírňujících opatření a doplnění dlouhodobého monitoringu kumulativní mortality a populačních dopadů chráněných druhů. Pokud nebude možné uvedené nedostatky objektivně a přezkoumatelně odstranit, Požadujeme vypuštění akcelerační oblasti AOV49 – Křeč a souvisejícího územního opatření z návrhu Změny č. 2 Územního rozvojového plánu ČR. **Připomínka č. 92: Nedostatečnost monitoringu a absence adaptivního managementu** Dokumentace SEA předpokládá budoucí monitoring dopadů, avšak neobsahuje detailní systém dlouhodobého adaptivního managementu ani jasně definované mechanismy reakce na zjištěné negativní vlivy. Návrh akcelerační oblasti AOV49 – Křeč je proto v rozporu se současnými principy adaptivního environmentálního managementu. Monitoring nepředstavuje zmírňující opatření, ale pouze nástroj následného ověřování stavu. Pokud dokumentace řeší nejistoty prostřednictvím budoucích průzkumů, sledování a následného vyhodnocování, přenáší fakticky řešení problému do budoucnosti namísto jeho současného posouzení. Monitoring nemůže nahrazovat princip předběžné opatrnosti. Rozsáhlé využívání následných monitoringů může vytvářet stav dlouhodobé nejistoty, protože skutečný rozsah omezení provozu nebo dodatečných opatření není znám v okamžiku schvalování návrhu. Dokumentace tak nepředkládá stabilní a předvídatelný mechanismus ochrany identifikovaných zájmů.	

Poř. č.	Připomínkové místo	Číslo jednací	Článek	AO	Připomínka	Vyhodnocení
					Studie Canter a Ross (2010) potvrzuje, že monitoring bez předem definovaných adaptačních mechanismů často nevede k reálnému omezení dopadů. Studie Arts et al. (2001) dále potvrzuje, že samotný monitoring není dostačující, pokud nejsou předem definovány spouštěcí limity, korekční opatření, povinnost úpravy provozu a mechanismy zastavení činnosti při překročení limitů. Metodika OECD (2008) současně potvrzuje, že účinný adaptivní management musí pracovat s průběžným vyhodnocováním dopadů a možností změny opatření podle nových poznatků. Metodické materiály Ministerstva životního prostředí a Ministerstva pro místní rozvoj pro SEA současně požadují návrh ukazatelů pro sledování vlivů a systém průběžného vyhodnocování dopadů koncepce. Manuál SEA dále předpokládá návaznost mezi identifikovaným problémem, sledovaným ukazatelem a mechanismem následného vyhodnocení účinnosti navržených opatření. Dokumentace však nestanovuje konkrétní hodnoticí kritéria ani mechanismus, podle kterého by bylo možné objektivně ověřit, zda navržená opatření skutečně vedou ke snížení identifikovaných dopadů. Monitoring tak postrádá přezkoumatelný rámec pro vyhodnocení jeho výsledků. SEA však nestanovuje jasné adaptační mechanismy, neobsahuje konkrétní spouštěcí limity, neřeší scénáře neúspěšných zmírňujících opatření, nepředpokládá možnost omezení nebo zastavení provozu při významných dopadech ani neobsahuje závazný systém reakce na negativní vývoj stavu území. Dokumentace proto neodpovídá současným principům adaptivního environmentálního managementu. Takový postup je v rozporu se směrnicí 2001/42/ES, se zákonem č. 100/2001 Sb., o posuzování vlivů na životní prostředí, s metodickými doporučeními MŽP a MMR pro SEA (2015), s principem prevence a předběžné opatrnosti, a se současnými odbornými standardy adaptivního environmentálního managementu. Dokumentace SEA je proto v této části nepřezkoumatelná. Návrh řešení: Požadujeme doplnění detailního systému dlouhodobého adaptivního managementu, stanovení konkrétních spouštěcích limitů a korekčních opatření, doplnění mechanismů omezení nebo zastavení provozu při překročení limitů a zpracování závazného systému průběžného vyhodnocování účinnosti mitigací a reakce na nově zjištěné environmentální dopady. Pokud nebude možné uvedené nedostatky objektivně a přezkoumatelně odstranit, Požadujeme vypuštění akcelerační oblasti AOV49 – Křeč a souvisejícího územního opatření z návrhu Změny č. 2 Územního rozvojového plánu ČR. **K) Vnitřní rozpory v hodnocení kumulativních a synergických vlivů a nedostatečnost monitoringu** **Připomínka č. 93: Vnitřní rozpor mezi identifikovanými riziky a závěrem o přijatelnosti** Vyhodnocení vlivů na udržitelný rozvoj území (SEA) v části věnované kumulativním a synergickým vlivům uvádí, že v území „nebyly identifikovány žádné potenciální kumulativní ani synergické vlivy“, současně však výslovně připouští kumulaci s dalšími navrhovanými akceleračními oblastmi na Táborsku a Pelhřimovsku. Dokumentace dále uvádí předpoklad kumulace vlivů na krajinný ráz a vizuální charakteristiky území, který následně hodnotí jako mírně negativní (-1) při dlouhodobém a trvalém působení. Dokumentace současně navrhuje zmírňující opatření, zejména omezení výšky větrných elektráren a podmínky pro vedlejší stavby, a uzavírá, že tato opatření jsou „dostatečná“ a „adekvátní“.	

Poř. č.	Připomínkové místo	Číslo jednací	Článek	AO	Připomínka	Vyhodnocení
					Pořizovatel sám připouští existenci kumulativních vlivů, dlouhodobých změn krajinného rázu a souběhu dalších akceleračních oblastí. Dokumentace však neobsahuje: – objektivní kritéria přijatelnosti kumulativních vlivů, – stanovení limitů únosného zatížení území, – metodiku převodu identifikovaných rizik do výsledného bodového hodnocení, – regionální model souběhu více akceleračních oblastí, – odborné zdůvodnění, proč byly identifikované střety hodnoceny jako přijatelné. Dokumentace tak identifikuje existenci rizik, avšak neprokazuje logický postup, kterým bylo dosaženo výsledného závěru. Manuál SEA Ministerstva životního prostředí (2025) vyžaduje, aby mezi identifikovanými vlivy, navrženými opatřeními a výsledným závěrem existovala transparentní a přezkoumatelná logická návaznost. Dokumentace však současně připouští existenci přetrvávajících negativních vlivů, navrhuje opatření k jejich omezení a současně bez dalšího metodického zdůvodnění dochází k závěru o přijatelnosti návrhu. Není proto zřejmé, jakým způsobem byl z identifikovaných rizik odvozen výsledný závěr. Metodický postup MŽP (2025) pro akcelerační oblasti současně předpokládá přehledné propojení identifikovaných dopadů s jejich významností a se závěrečným vyhodnocením území. Dokumentace AOV49 – Křeč však neumožňuje ověřit, jakým způsobem byly identifikované biologické a krajinné střety převedeny do výsledného závěru o přijatelnosti návrhu. Metodika MŽP (2025) současně předpokládá, že předpokládané dopady budou určeny na základě údajů o území a výsledků SEA a následně převedeny do konkrétních podmínek a zmírňujících opatření. Z dokumentace však není zřejmé, jakým způsobem byla identifikovaná rizika převedena do výsledného závěru o přijatelnosti návrhu. Metodické doporučení MŽP (2025) požaduje jednotný a přezkoumatelný postup vyhodnocení SEA založený na logicky konzistentním hodnocení identifikovaných vlivů a na řádném promítnutí výsledků posouzení do závěrů dokumentace. Současně předpokládá, že SEA bude plnit preventivní funkci a umožní jednoznačně ověřit, z jakých odborných podkladů a úvah jednotlivé závěry vycházejí. Posouzení proto neumožňuje objektivně ověřit správnost výsledného hodnocení. Pořizovatel sám uvádí, že nebyly identifikovány kumulativní ani synergické vlivy. Současně však výslovně připouští kumulaci s dalšími navrhovanými akceleračními oblastmi a připouští dlouhodobé negativní vlivy na krajinný ráz. Obě tvrzení nemohou současně obstát. Pokud kumulativní a synergické vlivy neexistují, není důvod současně připouštět jejich existenci a navrhovat zmírňující opatření. Pokud kumulativní a synergické vlivy existují, musí být jejich rozsah objektivně vyhodnocen. Z uvedeného plynou pouze dvě možnosti: 1. kumulativní a synergické vlivy existují a dokumentace jejich rozsah nehodnotí, 2. kumulativní a synergické vlivy neexistují, avšak dokumentace bez věcného podkladu připouští jejich existenci. V obou případech vzniká vnitřní rozpor mezi identifikací rizik a výsledným závěrem o přijatelnosti návrhu. Směrnice Evropského parlamentu a Rady 2001/42/ES vyžaduje identifikaci, popis a vyhodnocení pravděpodobných významných vlivů návrhu, včetně dlouhodobých, kumulativních a synergických účinků.	

Poř. č.	Připomínkové místo	Číslo jednací	Článek	AO	Připomínka	Vyhodnocení
					Zákon č. 100/2001 Sb., o posuzování vlivů na životní prostředí, současně vyžaduje vyhodnocení významných přímých i nepřímých dopadů koncepce a jejich vzájemných souvislostí. Česká metodická praxe SEA vychází z požadavku, aby mezi identifikovanými vlivy, mírou nejistoty a výsledným závěrem existovala transparentní a přezkoumatelná logická návaznost. V případě identifikace významných nejistot nebo možných kumulativních vlivů musí být zřejmé, jakým způsobem byly tyto skutečnosti vyhodnoceny a na základě jakých kritérií bylo dosaženo závěru o přijatelnosti návrhu. Z uvedeného plyne požadavek, aby identifikovaná rizika byla propojena s jasnými kritérii přijatelnosti a aby výsledný závěr vycházel z objektivně ověřitelného metodického postupu. Dokumentace však neprokazuje, jakým způsobem byl z identifikovaných dlouhodobých a kumulativních rizik odvozen závěr o přijatelnosti návrhu, ani neobsahuje kritéria umožňující přezkoumat správnost tohoto postupu. Tím není splněn požadavek úplného, preventivního a přezkoumatelného posouzení vlivů návrhu. Dokumentace současně připouští existenci kumulativních a synergických vlivů a současně dochází k závěru o jejich přijatelnosti bez transparentního metodického zdůvodnění. Výsledkem je vnitřní logický rozpor mezi identifikací rizik a výsledným hodnocením. Tato skutečnost představuje samostatně postačující věcný důvod pro zpochybnění přezkoumatelnosti dokumentace. Návrh řešení: Požadujeme doplnění vyhodnocení SEA tak, aby obsahovalo jednoznačné, objektivní a přezkoumatelné vyhodnocení kumulativních a synergických vlivů, včetně odstranění rozporu mezi tvrzením o jejich neexistenci a současným připouštěním jejich výskytu. Současně požadujeme doplnění transparentní metodiky hodnocení, stanovení kritérií přijatelnosti a zdůvodnění, jakým způsobem byly identifikované vlivy a rizika převedeny do výsledného závěru o přijatelnosti návrhu. Současně požadujeme objektivní a přezkoumatelné doložení, že identifikované kumulativní a synergické vlivy nepředstavují významný negativní dopad na životní prostředí a že navržená zmírňující opatření jsou skutečně dostatečná k jejich omezení. Pokud nebude možné uvedené nedostatky objektivně odstranit a přezkoumatelným způsobem odůvodnit závěr o přijatelnosti návrhu, Požadujeme vypuštění akcelerační oblasti AOV49 – Křeč a souvisejícího územního opatření z návrhu Změny č. 2 Územního rozvojového plánu ČR. **Připomínka č. 94: Nedostatečné hodnocení kumulativních a synergických vlivů** Vyhodnocení SEA v části věnované kumulativním a synergickým vlivům uvádí, že v zájmovém území a jeho nejbližším okolí nebyly identifikovány relevantní záměry vyvolávající významné kumulativní nebo synergické účinky. Současně však dokumentace výslovně uvádí kumulaci s dalšími navrhovanými akceleračními oblastmi na Táborsku a Pelhřimovsku a připouští mírně negativní kumulativní vliv na krajinný ráz a vizuální charakteristiky území. Dokumentace současně omezuje hodnocení převážně na území akcelerační oblasti a její nejbližší okolí. Dokumentace současně připouští existenci souvisejících infrastrukturních zásahů, avšak neobsahuje jejich prostorové vymezení. Hodnocení kumulativních účinků tak probíhá bez znalosti části zdrojů těchto vlivů.	

Poř. č.	Připomínkové místo	Číslo jednací	Článek	AO	Připomínka	Vyhodnocení
					Pořizovatel sám připouští možnost souběhu více akceleračních oblastí a možnost vzniku kumulativních vlivů. Dokumentace však neobsahuje: – regionální model kumulativních vlivů více akceleračních oblastí, – vyhodnocení souběhu AOV49 – Křeč s dalšími navrhovanými akceleračními oblastmi, – model koncentrace technických dominant v širším území, – hodnocení postupného nárůstu technické infrastruktury, – vyhodnocení synergického působení krajinných, biologických, hlukových a prostorových vlivů, – posouzení dlouhodobé transformace krajiny v regionálním měřítku. Dokumentace tak hodnotí jednotlivé vlivy převážně samostatně, nikoliv jejich společné a dlouhodobé působení. Metodika MŽP (2025) současně výslovně uvádí, že posouzení se nevztahuje pouze na samotné výrobny energie, ale také na související technickou a dopravní infrastrukturu, připojení k síti, zařízení pro ukládání energie a opatření sloužící ke zmírnění dopadů. Posouzení kumulativních a synergických vlivů proto nemůže být omezeno pouze na samotné větrné elektrárny, ale musí zahrnovat také související infrastrukturu a její dopady. Posouzení současně neobsahuje žádné objektivní kritérium určující okamžik, kdy souběh více vlivů překračuje únosnou míru zatížení území. Pořizovatel sám uvádí, že nebyly identifikovány významné kumulativní nebo synergické vlivy. Současně však výslovně připouští souběh více akceleračních oblastí a vznik kumulativních dopadů na krajinný ráz. Obě tvrzení nemohou současně obstát. Pokud souběh více akceleračních oblastí nepředstavuje významný kumulativní vliv, musí dokumentace doložit metodiku, která takový závěr umožňuje objektivně ověřit. Pokud souběh více akceleračních oblastí významný kumulativní vliv představuje, musí být jeho rozsah vyhodnocen v regionálním měřítku. Z uvedeného plynou pouze dvě možnosti: 1. kumulativní a synergické vlivy v širším území existují a dokumentace jejich rozsah nehodnotí, 2. kumulativní a synergické vlivy v širším území neexistují, avšak dokumentace bez odborného podkladu připouští jejich existenci. V obou případech vzniká vnitřní rozpor mezi rozsahem identifikovaných rizik a rozsahem jejich vyhodnocení. Směrnice Evropského parlamentu a Rady 2001/42/ES vyžaduje posouzení pravděpodobných významných účinků návrhu, včetně kumulativních, synergických a dlouhodobých vlivů. Zákon č. 100/2001 Sb., o posuzování vlivů na životní prostředí, současně vyžaduje vyhodnocení významných přímých i nepřímých vlivů koncepce a jejich vzájemného působení. Česká metodická praxe SEA vychází z požadavku, aby kumulativní a synergické vlivy nebyly hodnoceny pouze jako izolované dílčí účinky jednotlivých záměrů, ale aby byly posuzovány v širších prostorových a časových souvislostech. V případech souběhu více infrastrukturních zásahů je nezbytné vyhodnotit jejich společné působení a dlouhodobé důsledky pro dotčené území. Z uvedeného plyne požadavek hodnotit nejen jednotlivé vlivy samostatně, ale také jejich souběžné a dlouhodobé působení v regionálním kontextu.	

Poř. č.	Připomínkové místo	Číslo jednací	Článek	AO	Připomínka	Vyhodnocení
					Dokumentace však neobsahuje regionální model kumulativních a synergických vlivů, nehodnotí souběh více akceleračních oblastí ani neumožňuje objektivně ověřit skutečný rozsah dlouhodobého zatížení území. Tím není splněn požadavek úplného, preventivního a přezkoumatelného posouzení vlivů návrhu. Dokumentace připouští možnost kumulace více akceleračních oblastí, avšak neobsahuje regionální model umožňující objektivní posouzení jejich společného působení. Výsledkem je neúplné vyhodnocení kumulativních a synergických vlivů a absence přezkoumatelného posouzení dlouhodobého zatížení území. Tato skutečnost představuje samostatně postačující věcný důvod pro zpochybnění přezkoumatelnosti dokumentace. Návrh řešení: Požadujeme doplnění vyhodnocení SEA tak, aby obsahovalo objektivní, úplné a přezkoumatelné vyhodnocení kumulativních a synergických vlivů v širších prostorových a časových souvislostech, včetně regionálního posouzení souběhu akcelerační oblasti AOV49 – Křeč s dalšími navrhovanými akceleračními oblastmi a související technickou a dopravní infrastrukturou. Současně požadujeme doplnění transparentní metodiky hodnocení, kritérií významnosti a posouzení dlouhodobého společného působení jednotlivých vlivů. Současně požadujeme objektivní a přezkoumatelné doložení, že souběh více akceleračních oblastí a souvisejících infrastrukturních zásahů nepředstavuje významné negativní kumulativní a synergické dopady na životní prostředí a další chráněné zájmy. Pokud nebude možné uvedené nedostatky objektivně odstranit a doložit skutečný rozsah kumulativního zatížení území, Požadujeme vypuštění akcelerační oblasti AOV49 – Křeč a souvisejícího územního opatření z návrhu Změny č. 2 Územního rozvojového plánu ČR. **Připomínka č. 95: Absence hodnocení dlouhodobého vývoje území** Dokumentace SEA připouští dlouhodobé a trvalé působení navrhovaných větrných elektráren na krajinný ráz a současně připouští možnost kumulace vlivů s dalšími navrhovanými akceleračními oblastmi v širším území. Výsledné hodnocení však uzavírá jako mírně negativní (-1) bez podrobnějšího modelování budoucího vývoje území. Dokumentace současně pracuje pouze s jedním výsledným stavem návrhu a neobsahuje variantní scénáře dalšího vývoje území. Pořizovatel sám připouští existenci dlouhodobých a kumulativních vlivů. Dokumentace však neobsahuje: – scénáře různých intenzit budoucího rozvoje, – model postupné koncentrace technické infrastruktury, – scénáře souběžného rozvoje více akceleračních oblastí, – vyhodnocení dlouhodobé transformace krajiny, – model vývoje únosnosti území v čase, – hodnocení budoucího regionálního zatížení krajiny a obytného prostředí. Dokumentace tak hodnotí pouze jeden předpokládaný výsledný stav území, nikoliv možné varianty jeho budoucího vývoje.	

Poř. č.	Připomínkové místo	Číslo jednací	Článek	AO	Připomínka	Vyhodnocení
					Posouzení současně neobsahuje žádné objektivní zdůvodnění, proč právě tento předpokládaný vývoj představuje realistický scénář. Pořizovatel sám připouští dlouhodobé a kumulativní změny v území. Současně však dokumentace nehodnotí různé scénáře, které by umožnily ověřit rozsah těchto změn. Obě tvrzení nemohou současně obstát. Pokud dlouhodobé změny nepředstavují významný faktor, není důvod je v dokumentaci identifikovat. Pokud dlouhodobé změny významný faktor představují, musí být jejich rozsah modelován prostřednictvím různých scénářů budoucího vývoje. Z uvedeného plynou pouze dvě možnosti: 1. dlouhodobé změny území existují a dokumentace nehodnotí jejich možné varianty, 2. dlouhodobé změny území významné nejsou, avšak dokumentace bez odborného podkladu připouští jejich existenci. V obou případech vzniká vnitřní rozpor mezi identifikovanými dlouhodobými vlivy a rozsahem jejich vyhodnocení. Směrnice Evropského parlamentu a Rady 2001/42/ES vyžaduje hodnocení pravděpodobných významných vlivů koncepcí, včetně dlouhodobých, kumulativních a synergických účinků. Zákon č. 100/2001 Sb., o posuzování vlivů na životní prostředí, současně vyžaduje vyhodnocení významných přímých i nepřímých dopadů koncepce a jejich možných dlouhodobých důsledků. Česká metodická praxe SEA vychází z požadavku, aby strategické hodnocení pracovalo s dostatečně podloženým posouzením budoucího vývoje území, zejména v případech, kdy návrh může vyvolat dlouhodobé změny krajiny, infrastruktury nebo využití území. V podmínkách zvýšené nejistoty nelze vycházet pouze z jediného předpokládaného výsledného stavu bez ověření možných variant vývoje. Z uvedeného plyne požadavek hodnotit nejen současný stav návrhu, ale i možné vývojové trajektorie území a jejich potenciální důsledky pro krajinu, obytné prostředí a další složky životního prostředí. Dokumentace však neobsahuje scénářové hodnocení dlouhodobého vývoje území, nehodnotí různé intenzity budoucího rozvoje ani neumožňuje objektivně ověřit budoucí únosnost území. Tím není splněn požadavek úplného, preventivního a přezkoumatelného posouzení vlivů návrhu. Dokumentace připouští existenci dlouhodobých a kumulativních změn v území, avšak neobsahuje scénářové hodnocení umožňující objektivně posoudit jejich budoucí vývoj. Výsledkem je neúplné vyhodnocení dlouhodobého zatížení území a absence přezkoumatelného posouzení jeho budoucí únosnosti. Tato skutečnost představuje samostatně postačující věcný důvod pro zpochybnění přezkoumatelnosti dokumentace. Návrh řešení: Požadujeme doplnění vyhodnocení SEA tak, aby obsahovalo objektivní, úplné a přezkoumatelné scénářové hodnocení dlouhodobého vývoje území, včetně různých intenzit budoucího rozvoje, souběžného rozvoje dalších akceleračních oblastí, postupného nárůstu technické infrastruktury a posouzení dlouhodobé transformace krajiny a obytného prostředí. Současně požadujeme doplnění transparentní metodiky hodnocení budoucí únosnosti území a zdůvodnění zvoleného scénáře vývoje. Současně požadujeme objektivní a přezkoumatelné doložení, že předpokládaný dlouhodobý vývoj území nepovede k významným negativním dopadům na životní prostředí a další chráněné zájmy. Pokud nebude	

Poř. č.	Připomínkové místo	Číslo jednací	Článek	AO	Připomínka	Vyhodnocení
					možné uvedené nedostatky objektivně odstranit a doložit budoucí únosnost území v dlouhodobém horizontu, Požadujeme vypuštění akcelerační oblasti AOV49 – Křeč a souvisejícího územního opatření z návrhu Změny č. 2 Územního rozvojového plánu ČR. **Připomínka č. 96: Nedostatečnost monitoringu a nepřípustné přenášení nejistot do budoucna** Dokumentace SEA navrhuje monitoring vybraných ukazatelů, zejména skutečného instalovaného výkonu, počtu větrných elektráren, záborů půdy, mortality ptáků a monitoringu netopýrů. Současně předpokládá, že významná část údajů bude vycházet z monitoringu prováděného provozovateli zařízení. Dokumentace současně výslovně uvádí, že u hmotného majetku, krajinného rázu, kulturních a historických hodnot nelze monitoring stanovit, a fakticky tak vylučuje sledování některých oblastí, které sama označuje jako potenciálně ovlivněné. Současně dokumentace připouští existenci dlouhodobých a kumulativních vlivů a navrhuje následné monitorovací mechanismy. Pořizovatel sám připouští existenci dlouhodobých a kumulativních vlivů a současně navrhuje jejich následné sledování. Dokumentace však neobsahuje: – regionální systém monitoringu kumulativních a synergických vlivů, – objektivní limity přijatelného zatížení území, – adaptační mechanismy při zhoršení stavu území, – scénáře reakce při překročení limitních hodnot, – metodiku vyhodnocování dlouhodobých změn krajiny, – mechanismy přehodnocení přijatelnosti návrhu. Současně dokumentace neprokazuje, jak může následný monitoring zabránit vzniku nevratných změn v situaci, kdy budou negativní dopady zjištěny až po realizaci záměru. Posouzení tak přesouvá významnou část nejistot do budoucna místo jejich vyhodnocení v rámci samotného procesu SEA. Metodický postup Ministerstva životního prostředí pro akcelerační oblasti (2025) současně předpokládá doplnění údajů terénním šetřením nebo ověřením výskytu druhů v případech, kdy dostupná data nejsou dostatečná pro učinění závěrů o hodnotě území. Dokumentace AOV49 – Křeč však významnou část nejistot řeší až následným monitoringem po realizaci záměru. Takový postup nahrazuje požadované předběžné ověření následným sledováním již vzniklých dopadů. Metodika MŽP současně zdůrazňuje, že záměry v akceleračních oblastech zpravidla již nepodléhají EIA a možnost stanovit dodatečné podmínky v navazujících řízeních je omezená. Kvalita a úplnost podkladů při vymezování akcelerační oblasti proto získává zásadní význam. Přenesení podstatných nejistot do budoucích řízení proto vytváří riziko, že nedostatky současného posouzení již nebude možné účinně odstranit. Metodika Řehák a Bartonička (2012) uvádí, že terénní monitoring musí být proveden ještě před povolením výstavby větrné elektrárny. Následný monitoring po uvedení do provozu má sloužit pouze k ověření a kontrole již přijatých závěrů, nikoliv k nahrazování chybějících podkladů v rozhodovací fázi. Přenesení zásadních nejistot až do budoucích řízení proto neodpovídá doporučenému metodickému postupu.	

Poř. č.	Připomínkové místo	Číslo jednací	Článek	AO	Připomínka	Vyhodnocení
					Metodika Řehák a Bartonička (2012) dále uvádí, že pokud je zjištěna vysoká aktivita rizikových druhů netopýrů, je nutné přijmout omezující opatření nebo výstavbu nedoporučit. V případě zvýšené aktivity v období podzimních přesunů a migrací metodika výslovně uvádí, že výstavbu nelze doporučit vůbec. Pokud dokumentace současně identifikuje zvýšené riziko a přesto bez vysvětlení dospívá k závěru o přijatelnosti záměru, vzniká vnitřní rozpor. Pořizovatel sám připouští existenci dlouhodobých nejistot a kumulativních vlivů. Současně však předpokládá, že jejich řešení bude možné zajistit prostřednictvím následného monitoringu. Obě tvrzení nemohou současně obstát. Pokud jsou dostupné podklady dostatečné pro závěr o přijatelnosti návrhu, není důvod přesouvat řešení významných nejistot do budoucna. Pokud podklady dostatečné nejsou, nelze bez jejich doplnění dospět k závěru o přijatelnosti návrhu. Z uvedeného plynou pouze dvě možnosti: 1. významné nejistoty existují a dokumentace je nehodnotí před schválením návrhu, 2. významné nejistoty neexistují, avšak dokumentace bez věcného důvodu zavádí rozsáhlý systém následného monitoringu. V obou případech vzniká vnitřní rozpor mezi rozsahem identifikovaných nejistot a způsobem jejich řešení. Směrnice Evropského parlamentu a Rady 2001/42/ES vyžaduje identifikaci, popis a vyhodnocení pravděpodobných významných vlivů návrhu před jeho schválením. Zákon č. 100/2001 Sb., o posuzování vlivů na životní prostředí, současně vyžaduje vyhodnocení významných přímých, nepřímých, kumulativních a dlouhodobých vlivů koncepce. Česká metodická praxe SEA a navazující přístupy používané při strategickém hodnocení současně vycházejí z toho, že monitoring představuje nástroj ověření předpokladů a sledování skutečného vývoje vlivů, nikoli náhradu za vlastní vyhodnocení vlivů koncepce. Monitoring slouží k následné kontrole účinnosti přijatých opatření a k identifikaci odchylek od předpokládaného vývoje, nikoli k doplňování zásadních chybějících podkladů nebo k nahrazování preventivního posouzení. Z uvedeného plyne požadavek, aby významné nejistoty byly v maximálním možném rozsahu řešeny již v rámci procesu SEA a aby závěr o přijatelnosti návrhu vycházel z dostatečných podkladů dostupných před schválením návrhu. Nejvyšší správní soud v rozsudku č. j. 2 As 59/2005–136 zdůraznil požadavek, aby správní rozhodnutí vycházelo z dostatečně zjištěného skutkového stavu a aby správní orgán objasnil všechny podstatné skutečnosti významné pro zákonnost rozhodnutí. Nelze rezignovat na objasnění rozhodných okolností s předpokladem jejich budoucího doplnění. Pokud dokumentace ponechává významné otázky až na budoucí monitoring nebo následná šetření, nemusí být tento požadavek splněn. Dokumentace však přesouvá významnou část identifikovaných nejistot do budoucí fáze monitoringu a nepředkládá mechanismus, kterým by bylo možné prokázat, že následné sledování dokáže zabránit vzniku nevratných dopadů. Tím není splněn požadavek úplného, preventivního a přezkoumatelného posouzení vlivů návrhu. Dokumentace připouští existenci významných dlouhodobých nejistot a současně přesouvá jejich řešení na budoucí monitoring. Výsledkem je nepřípustné nahrazování preventivního hodnocení následným sledováním dopadů a absence přezkoumatelného mechanismu pro ověření skutečné přijatelnosti návrhu.	

Poř. č.	Připomínkové místo	Číslo jednací	Článek	AO	Připomínka	Vyhodnocení
					Tato skutečnost představuje samostatně postačující věcný důvod pro zpochybnění přezkoumatelnosti dokumentace. Návrh řešení: Požadujeme doplnění vyhodnocení SEA tak, aby významné nejistoty a identifikované rizikové faktory byly objektivně, úplně a přezkoumatelně vyhodnoceny již v rámci procesu SEA a nebyly nahrazovány následným monitoringem po realizaci záměru. Současně požadujeme doplnění transparentní metodiky hodnocení, stanovení limitů přijatelného zatížení území, adaptačních mechanismů a postupu pro případ překročení stanovených hodnot. Současně požadujeme objektivní a přezkoumatelné doložení, že navržený systém monitoringu představuje nástroj ověřování již prokázaných závěrů, nikoliv náhradu za chybějící podklady nebo nevyhodnocené vlivy návrhu. Pokud nebude možné uvedené nedostatky objektivně odstranit a doložit dostatečnost podkladů pro závěr o přijatelnosti návrhu již před schválením akcelerační oblasti, Požadujeme vypuštění akcelerační oblasti AOV49 – Křeč a souvisejícího územního opatření z návrhu Změny č. 2 Územního rozvojového plánu ČR. **L) Absence variantního řešení a minimalizace konfliktů v území** **Připomínka č. 97: Absence skutečného variantního řešení** Dokumentace SEA pracuje s navrženým souborem akceleračních oblastí jako s výsledným řešením a hodnotí jejich předpokládané vlivy na jednotlivé složky životního prostředí. Dokumentace však neobsahuje transparentní porovnání alternativních lokalit, alternativních scénářů rozmístění akceleračních oblastí ani variant s odlišnou intenzitou rozvoje. Současně nebylo identifikováno systematické porovnání: – alternativních akceleračních oblastí, – variant mimo krajinně citlivá území, – variant s nižší koncentrací zařízení, – variant s nižšími kumulativními dopady, – variant mimo pohledově exponované lokality, – variant využívajících antropogenně zatížená území, – nulové varianty. Dokumentace tak hodnotí převážně jedinou výslednou koncepci. Pořizovatel předkládá konkrétní návrh akcelerační oblasti AOV49 – Křeč a hodnotí jeho vlivy, avšak neprokazuje, že byly systematicky ověřovány jiné možné způsoby dosažení sledovaného cíle. Dokumentace neobsahuje: – porovnání alternativních lokalit, – porovnání alternativních scénářů rozmístění, – porovnání různých intenzit využití území, – porovnání variant s nižšími environmentálními střety, – porovnání variant s nižšími krajinnými dopady,	

Poř. č.	Připomínkové místo	Číslo jednací	Článek	AO	Připomínka	Vyhodnocení
					– porovnání variant s nižší konfliktností vůči obytnému prostředí, – objektivní metodiku výběru preferované varianty. Posouzení tak neumožňuje ověřit, zda navržené řešení představuje variantu s nejnižšími dopady na území. SEA se tím posouvá z optimalizačního nástroje do role následného potvrzení již předem vybraného řešení. Dokumentace hodnotí environmentální přijatelnost navržené akcelerační oblasti. Současně však neprokazuje, že byly ověřeny jiné možné varianty se stejným cílem a potenciálně nižšími dopady. Obě tvrzení nemohou současně obstát. Pokud navržená varianta představuje řešení s nejnižšími dopady, musí být doloženo, s jakými alternativami byla porovnávána. Pokud alternativy porovnávány nebyly, nelze objektivně tvrdit, že navržené řešení představuje preferovanou nebo nejméně konfliktní variantu. Z uvedeného plynou pouze dvě možnosti: 1. alternativní varianty existovaly a dokumentace je nehodnotí, 2. alternativní varianty neexistovaly, avšak dokumentace neobsahuje odborné zdůvodnění, proč jiné možnosti nebylo možné uvažovat. V obou případech vzniká vnitřní rozpor mezi závěrem o přijatelnosti návrhu a rozsahem provedeného hodnocení. Směrnice Evropského parlamentu a Rady 2001/42/ES vyžaduje identifikaci, popis a vyhodnocení rozumných alternativ zohledňujících cíle a geografický rozsah navrhované koncepce. Zákon č. 100/2001 Sb., o posuzování vlivů na životní prostředí, současně vyžaduje zpracování a vyhodnocení návrhu způsobem umožňujícím posoudit jeho pravděpodobné významné vlivy. Česká metodická praxe SEA vychází z požadavku, aby strategické hodnocení plnilo nejen hodnoticí, ale i optimalizační funkci a umožňovalo porovnání různých řešení vedoucích ke sledovanému cíli. Judikatura správních soudů současně potvrzuje, že absence variantního řešení může představovat významnou procesní vadu zejména tehdy, pokud není doloženo, proč byla zvolena právě konkrétní varianta řešení. Dokumentace však neobsahuje transparentní porovnání alternativních scénářů ani neumožňuje objektivně přezkoumat, proč byla zvolena právě navržená akcelerační oblast. Tím není splněn požadavek úplného, preventivního a přezkoumatelného posouzení vlivů návrhu. Dokumentace neobsahuje skutečné variantní řešení ani neprokazuje, že byly systematicky ověřovány alternativní scénáře s nižšími environmentálními a krajinnými dopady. Výsledkem je absence optimalizační funkce SEA a nemožnost objektivně ověřit, zda navržené řešení představuje nejméně konfliktní variantu. Tato skutečnost představuje samostatně postačující věcný důvod pro zpochybnění přezkoumatelnosti dokumentace. Návrh řešení: Požadujeme doplnění vyhodnocení SEA tak, aby obsahovalo skutečné variantní řešení akcelerační oblasti AOV49 – Křeč, včetně porovnání alternativních lokalit, alternativních scénářů rozmístění	

Poř. č.	Připomínkové místo	Číslo jednací	Článek	AO	Připomínka	Vyhodnocení
					akceleračních oblastí, různých intenzit využití území, variant s nižšími environmentálními a krajinnými dopady, variant s nižší konfliktností vůči obytnému prostředí a variant využívajících antropogenně zatížená území. Současně požadujeme doplnění porovnání nulové varianty a transparentní metodiky výběru preferovaného řešení. Současně požadujeme objektivní a přezkoumatelné zdůvodnění, proč byla jako preferovaná zvolena právě akcelerační oblast AOV49 – Křeč, a doložení, že navržená varianta představuje řešení s nejnižšími dopady na životní prostředí a další chráněné zájmy. Pokud nebude možné uvedené nedostatky objektivně odstranit a prokázat, že navržené řešení představuje nejméně konfliktní variantu, Požadujeme vypuštění akcelerační oblasti AOV49 – Křeč a souvisejícího územního opatření z návrhu Změny č. 2 Územního rozvojového plánu ČR. **Připomínka č. 98: Rozpor s principem minimalizace územních konfliktů** Dokumentace SEA hodnotí navrženou akcelerační oblast AOV49 – Křeč z hlediska jednotlivých složek životního prostředí a identifikuje řadu potenciálních střetů, zejména ve vztahu ke krajině, biodiverzitě, lesním ekosystémům a obytnému prostředí. Současně dokumentace navrhuje zmírňující opatření a vychází z předpokladu přijatelnosti navrženého řešení. Dokumentace však neobsahuje transparentní postup, který by prokazoval systematické vyhledávání a preferenci lokalit s nižší mírou environmentální a prostorové konfliktnosti. Krátkodobé sezónní průzkumy nemohou spolehlivě zachytit migrační období, rozmnožování ani celoroční využívání území, a nelze proto objektivně vyloučit významné vlivy na chráněné druhy. Současně nebylo identifikováno systematické vyhodnocení: – citlivých krajinných území, – biologicky významných lokalit, – pohledově exponovaných horizontů, – lesních území, – rekreačně významných oblastí, – obytného prostředí, – území s existujícím kumulativním zatížením. Pořizovatel předkládá konkrétní řešení a hodnotí jeho důsledky, avšak neprokazuje, že při návrhu akcelerační oblasti byly systematicky vylučovány lokality s vyšší konfliktností. Dokumentace neobsahuje: – metodiku identifikace konfliktních území, – kritéria pro vylučování nejcitlivějších lokalit, – porovnání území s různou mírou konfliktnosti, – prostorovou optimalizaci návrhu, – porovnání méně konfliktních alternativ, – objektivní kritéria preference vybraného území. Posouzení tak neumožňuje ověřit, zda navržené řešení představuje variantu s nejnižší možnou mírou střetů. Strategické hodnocení přitom neslouží pouze k identifikaci již existujících konfliktů, ale také k jejich předcházení prostřednictvím vhodného výběru řešení.	

Poř. č.	Připomínkové místo	Číslo jednací	Článek	AO	Připomínka	Vyhodnocení
					Dokumentace identifikuje existenci environmentálních a krajinných střetů. Současně však neprokazuje, že byly systematicky ověřovány alternativní lokality s nižší mírou konfliktů. Obě tvrzení nemohou současně obstát. Pokud navržená lokalita představuje území s nejnižší konfliktností, musí být doloženo, s jakými jinými lokalitami byla porovnávána. Pokud takové porovnání provedeno nebylo, nelze objektivně tvrdit, že navržené řešení minimalizuje konflikty v území. Z uvedeného plynou pouze dvě možnosti: 1. méně konfliktní varianty existovaly a dokumentace je nehodnotí, 2. méně konfliktní varianty neexistovaly, avšak dokumentace neobsahuje odborné zdůvodnění tohoto závěru. V obou případech vzniká vnitřní rozpor mezi identifikací střetů a tvrzením o přijatelnosti návrhu. Směrnice Evropského parlamentu a Rady 2001/42/ES vyžaduje identifikaci, popis a vyhodnocení rozumných alternativ a jejich pravděpodobných významných vlivů. Zákon č. 100/2001 Sb., o posuzování vlivů na životní prostředí, současně vyžaduje vyhodnocení návrhu způsobem umožňujícím předcházet významným negativním vlivům na životní prostředí. Česká metodická praxe SEA vychází z preventivního principu strategického hodnocení, podle kterého mají být významné konflikty identifikovány a minimalizovány již ve fázi přípravy koncepce, nikoliv až následně řešeny prostřednictvím zmírňujících opatření. Z uvedeného plyne požadavek, aby návrh nevycházel pouze z hodnocení jedné předem zvolené varianty, ale aby umožňoval systematické vyhledávání a porovnání řešení s nižší konfliktností. Dokumentace však neprokazuje, že při výběru akcelerační oblasti byl použit transparentní proces minimalizace konfliktů. Tím není splněn požadavek úplného, preventivního a přezkoumatelného posouzení vlivů návrhu. Dokumentace neprokazuje, že při návrhu akcelerační oblasti byl použit princip preference území s nejnižší konfliktností. Výsledkem je nemožnost objektivně ověřit, zda bylo navržené řešení optimalizováno z hlediska krajinných, biologických a prostorových střetů. Tato skutečnost představuje samostatně postačující věcný důvod pro zpochybnění přezkoumatelnosti dokumentace. Návrh řešení: Požadujeme doplnění vyhodnocení SEA tak, aby obsahovalo transparentní a přezkoumatelný postup systematického vyhledávání a porovnání lokalit s různou mírou environmentální a prostorové konfliktnosti, včetně hodnocení biologicky významných území, citlivých krajinných celků, pohledově exponovaných horizontů, viničních oblastí, rekreačně významných území, obytného prostředí a území s existujícím kumulativním zatížením. Současně požadujeme doplnění objektivních kritérií pro identifikaci a vylučování konfliktních území a doložení metodiky použité pro výběr preferované lokality. Současně požadujeme objektivní a přezkoumatelné zdůvodnění, že navržená akcelerační oblast AOV49 – Křeč představuje řešení s nejnižší možnou mírou environmentálních, krajinných a prostorových střetů. Pokud nebude možné uvedené nedostatky objektivně odstranit a prokázat, že při výběru lokality byl uplatněn princip minimalizace územních konfliktů, Požadujeme vypuštění akcelerační oblasti AOV49 – Křeč a souvisejícího územního opatření z návrhu Změny č. 2 Územního rozvojového plánu ČR.	

Poř. č.	Připomínkové místo	Číslo jednací	Článek	AO	Připomínka	Vyhodnocení
					Připomínka č. 99: Nedostatečné prostorové a koncepční porovnání variant Dokumentace SEA hodnotí navrženou akcelerační oblast AOV49 – Křeč jako výsledné řešení a vyhodnocuje jeho předpokládané vlivy na jednotlivé složky životního prostředí. Současně dokumentace pracuje s konkrétním prostorovým uspořádáním a předpokládanou kapacitou navrženého řešení. Dokumentace však neobsahuje systematické porovnání alternativních prostorových konfigurací ani scénářů rozdílné intenzity rozvoje. Současně nebylo identifikováno porovnání: – různých konfigurací rozmístění větrných elektráren, – různých koncentrací zařízení v území, – různých intenzit využití území, – alternativních regionálních scénářů rozvoje, – různých krajinných a vizuálních konfigurací, – různých scénářů rozvoje související infrastruktury. Dokumentace tak pracuje převážně s jediným prostorovým a rozvojovým scénářem. Pořizovatel předkládá konkrétní prostorové řešení, avšak neprokazuje, že byly systematicky vyhodnoceny alternativní konfigurace umožňující dosažení stejného cíle při nižších dopadech. Dokumentace neobsahuje: – porovnání různých prostorových konfigurací, – hodnocení různých úrovní koncentrace zařízení, – scénáře postupného rozvoje infrastruktury, – hodnocení regionálních prostorových souvislostí, – porovnání alternativních vizuálních konfigurací, – objektivní kritéria pro výběr preferovaného uspořádání. Posouzení tak neumožňuje ověřit, zda by rozdílné uspořádání zařízení nebo odlišná intenzita rozvoje nevedly k nižším krajinným, biologickým nebo kumulativním dopadům. Strategické hodnocení přitom neslouží pouze k posouzení jedné předem stanovené konfigurace, ale také k optimalizaci prostorového uspořádání navrhovaného řešení. Dokumentace hodnotí navrženou konfiguraci jako environmentálně přijatelnou. Současně však neprokazuje, že byly porovnány jiné prostorové a scénářové varianty s potenciálně nižšími dopady. Obě tvrzení nemohou současně obstát. Pokud navržené prostorové uspořádání představuje řešení s nejnižšími dopady, musí být doloženo, s jakými jinými konfiguracemi bylo porovnáváno. Pokud takové porovnání provedeno nebylo, nelze objektivně tvrdit, že navržené řešení představuje prostorově optimalizovanou variantu. Z uvedeného plynou pouze dvě možnosti: 1. alternativní konfigurace existovaly a dokumentace je nehodnotí,	

Poř. č.	Připomínkové místo	Číslo jednací	Článek	AO	Připomínka	Vyhodnocení
					2. alternativní konfigurace neexistovaly, avšak dokumentace neobsahuje odborné zdůvodnění, proč jiné prostorové scénáře nebylo možné uvažovat. V obou případech vzniká vnitřní rozpor mezi závěrem o přijatelnosti návrhu a rozsahem provedeného hodnocení. Směrnice Evropského parlamentu a Rady 2001/42/ES vyžaduje identifikaci, popis a vyhodnocení rozumných alternativ zohledňujících cíle a geografický rozsah navrhované koncepce. Zákon č. 100/2001 Sb., o posuzování vlivů na životní prostředí, současně vyžaduje vyhodnocení pravděpodobných významných vlivů návrhu a jejich vzájemných souvislostí. Česká metodická praxe SEA vychází z požadavku, aby strategické hodnocení umožňovalo porovnání různých prostorových řešení a různých scénářů rozvoje v případech, kdy navrhované řešení může vyvolat významné dlouhodobé a kumulativní změny v území. Z uvedeného plyne požadavek hodnotit nejen výsledný stav návrhu, ale i různé možné konfigurace a scénáře vedoucí ke sledovanému cíli. Dokumentace však neobsahuje scénářové a prostorové porovnání variant a neumožňuje objektivně přezkoumat, zda navržené řešení představuje variantu s nejnižšími dopady. Tím není splněn požadavek úplného, preventivního a přezkoumatelného posouzení vlivů návrhu. Dokumentace neobsahuje porovnání různých prostorových konfigurací ani scénářů rozdílné intenzity rozvoje. Výsledkem je nemožnost objektivně ověřit, zda jiné prostorové uspořádání nebo odlišná koncentrace zařízení nemohly vést k nižším environmentálním, krajinným a kumulativním dopadům. Tato skutečnost představuje samostatně postačující věcný důvod pro zpochybnění přezkoumatelnosti dokumentace. Návrh řešení: Požadujeme doplnění vyhodnocení SEA tak, aby obsahovalo systematické a přezkoumatelné porovnání alternativních prostorových konfigurací a scénářů rozdílné intenzity rozvoje akcelerační oblasti AOV49 – Křeč, včetně porovnání různých konfigurací rozmístění větrných elektráren, různých koncentrací zařízení, scénářů postupného rozvoje související infrastruktury, regionálních prostorových souvislostí a alternativních krajinných a vizuálních uspořádání. Současně požadujeme doplnění objektivních kritérií pro výběr preferovaného prostorového řešení. Současně požadujeme objektivní a přezkoumatelné zdůvodnění, že navržené prostorové uspořádání představuje variantu s nejnižšími environmentálními, krajinnými a kumulativními dopady. Pokud nebude možné uvedené nedostatky objektivně odstranit a prokázat, že navržené řešení bylo prostorově optimalizováno a představuje nejméně konfliktní variantu, Požadujeme vypuštění akcelerační oblasti AOV49 – Křeč a souvisejícího územního opatření z návrhu Změny č. 2 Územního rozvojového plánu ČR. **Připomínka č. 100: Absence transparentního prostorového hodnocení konfliktnosti území** Dokumentace SEA hodnotí jednotlivé složky životního prostředí samostatně a identifikuje potenciální střety zejména ve vztahu ke krajině, biologickým hodnotám území, lesním ekosystémům, obytnému prostředí a dalším složkám území. Dokumentace současně vychází z předpokladu, že navržená akcelerační oblast představuje přijatelné řešení. Dokumentace však neobsahuje transparentní prostorové porovnání konfliktnosti jednotlivých lokalit ani metodiku umožňující identifikaci a porovnání území s různou mírou střetů.	

Poř. č.	Připomínkové místo	Číslo jednací	Článek	AO	Připomínka	Vyhodnocení
					Současně nebylo identifikováno systematické vyhodnocení: – environmentální konfliktnosti, – biologické konfliktnosti, – vizuální konfliktnosti, – konfliktnosti vůči obytnému prostředí, – konfliktnosti vůči rekreačním funkcím území, – prostorové kumulace více střetů. Dokumentace tak hodnotí jednotlivé vlivy odděleně, nikoliv jejich prostorový souběh. Bez znalosti skutečného rozsahu budoucích staveb a jejich umístění nelze objektivně porovnat konfliktnost jednotlivých variant. Pořizovatel předkládá konkrétní řešení, avšak neprokazuje, že před výběrem akcelerační oblasti proběhlo systematické prostorové porovnání konfliktů. Dokumentace neobsahuje: – prostorový model konfliktnosti území, – metodiku hodnocení intenzity jednotlivých střetů, – vážení jednotlivých konfliktů, – prostorové překryvy více environmentálních omezení, – porovnání alternativních lokalit podle míry konfliktnosti, – objektivní kritéria výběru preferované lokality. Posouzení tak neumožňuje ověřit, zda navržená akcelerační oblast představuje území s nejnižší možnou mírou konfliktů. Strategické hodnocení přitom neslouží pouze k identifikaci jednotlivých omezení, ale také k jejich vzájemnému prostorovému vyhodnocení a minimalizaci konfliktů již ve fázi návrhu koncepce. Dokumentace hodnotí navrženou akcelerační oblast jako přijatelné řešení. Současně však neprokazuje, že byly prostorově porovnány konflikty jednotlivých lokalit a že navržené řešení představuje variantu s nejnižší konfliktností. Obě tvrzení nemohou současně obstát. Pokud navržená lokalita představuje řešení s nejnižší konfliktností, musí být doloženo, s jakými jinými lokalitami byla porovnávána a jakým způsobem byla konfliktnost vyhodnocena. Pokud takové porovnání provedeno nebylo, nelze objektivně tvrdit, že navržené řešení představuje prostorově optimalizovanou variantu. Z uvedeného plynou pouze dvě možnosti: 1. méně konfliktní lokality existovaly a dokumentace je nehodnotí, 2. méně konfliktní lokality neexistovaly, avšak dokumentace neobsahuje odborné zdůvodnění tohoto závěru. V obou případech vzniká vnitřní rozpor mezi závěrem o přijatelnosti návrhu a rozsahem provedeného hodnocení. Směrnice Evropského parlamentu a Rady 2001/42/ES vyžaduje identifikaci, popis a vyhodnocení významných vlivů návrhu a rozumných alternativ zohledňujících cíle a geografický rozsah koncepce.	

Poř. č.	Připomínkové místo	Číslo jednací	Článek	AO	Připomínka	Vyhodnocení
					Zákon č. 100/2001 Sb., o posuzování vlivů na životní prostředí, současně vyžaduje vyhodnocení pravděpodobných významných vlivů návrhu a jejich vzájemných souvislostí. Česká metodická praxe SEA vychází z požadavku, aby strategické hodnocení umožňovalo prostorové vyhodnocení střetů a identifikaci území s vyšší nebo nižší mírou environmentálních konfliktů, zejména v případech návrhů s významnými krajinnými, biologickými a kumulativními dopady. Z uvedeného plyne požadavek hodnotit nejen jednotlivé vlivy samostatně, ale také jejich prostorové překryvy a souběžné působení v území. Dokumentace však neobsahuje transparentní prostorové hodnocení konfliktnosti území a neumožňuje objektivně přezkoumat, proč byla preferována právě navržená akcelerační oblast. Tím není splněn požadavek úplného, preventivního a přezkoumatelného posouzení vlivů návrhu. Dokumentace neobsahuje transparentní prostorové porovnání konfliktů ani objektivní metodiku identifikace méně konfliktních lokalit. Výsledkem je nemožnost objektivně ověřit, zda navržené řešení představuje variantu s nejnižší environmentální, biologickou a prostorovou konfliktností. Tato skutečnost představuje samostatně postačující věcný důvod pro zpochybnění přezkoumatelnosti dokumentace. Návrh řešení: Požadujeme doplnění vyhodnocení SEA tak, aby obsahovalo transparentní a přezkoumatelné prostorové hodnocení konfliktnosti území, včetně systematického vyhodnocení environmentální, biologické, vizuální a prostorové konfliktnosti, konfliktnosti vůči obytnému prostředí, rekreačním funkcím území a prostorových překryvů více současně působících střetů. Současně požadujeme doplnění metodiky hodnocení intenzity jednotlivých konfliktů, způsobu jejich vážení a prostorového modelu umožňujícího porovnání lokalit podle míry konfliktnosti. Současně požadujeme objektivní a přezkoumatelné zdůvodnění, proč byla jako preferovaná vybrána právě akcelerační oblast AOV49 – Křeč, a doložení, že navržené řešení představuje variantu s nejnižší environmentální, biologickou a prostorovou konfliktností. Pokud nebude možné uvedené nedostatky objektivně odstranit a prokázat, že při výběru akcelerační oblasti proběhla transparentní prostorová optimalizace území, Požadujeme vypuštění akcelerační oblasti AOV49 – Křeč a souvisejícího územního opatření z návrhu Změny č. 2 Územního rozvojového plánu ČR. **Připomínka č. 101: Nedostatečné odůvodnění výběru AOV49 – Křeč** Dokumentace SEA vychází z předpokladu, že navržená akcelerační oblast AOV49 – Křeč představuje vhodné řešení pro umístění větrné energetiky a hodnotí její předpokládané vlivy na jednotlivé složky životního prostředí. Současně dokumentace pracuje s konkrétně vymezenou lokalitou jako s výsledným řešením. Dokumentace však neobsahuje transparentní vysvětlení, proč byla zvolena právě tato lokalita a proč nebyly preferovány jiné možné varianty. Není doloženo, z jakých konkrétních odborných podkladů bylo dosaženo závěru, že právě AOV49 – Křeč představuje vhodnou lokalitu. Chybějící terénní ověření a lokální podklady neumožňují objektivně posoudit správnost výběru. Současně nebylo identifikováno systematické porovnání: – alternativních lokalit, – méně konfliktních území,	

Poř. č.	Připomínkové místo	Číslo jednací	Článek	AO	Připomínka	Vyhodnocení
					– antropogenně zatížených ploch, – území s nižší krajinnou citlivostí, – území s nižší biologickou konfliktností, – území s nižší koncentrací environmentálních omezení. Dokumentace tak předkládá výsledné řešení bez doložení postupu, kterým bylo dosaženo jeho výběru. Pořizovatel předkládá konkrétní návrh akcelerační oblasti, avšak neprokazuje, proč právě tato lokalita představuje preferované řešení. Dokumentace neobsahuje: – metodiku výběru navržené lokality, – kritéria pro porovnání alternativních území, – vážení jednotlivých environmentálních konfliktů, – porovnání méně konfliktních lokalit, – porovnání antropogenně zatížených území, – objektivní zdůvodnění preference navrženého řešení. Posouzení tak neumožňuje ověřit, zda byla vybrána lokalita s nejnižšími možnými dopady. Strategické hodnocení přitom neslouží pouze k vyhodnocení následků již vybraného řešení, ale také k odůvodněnému výběru varianty s nejnižší mírou konfliktů a dopadů. Dokumentace hodnotí AOV49 – Křeč jako přijatelné řešení. Současně však neprokazuje, proč byla preferována právě tato lokalita a proč nebyly zvoleny jiné možné varianty. Obě tvrzení nemohou současně obstát. Pokud navržená lokalita představuje řešení s nejnižšími dopady, musí být doloženo, na základě jakých kritérií a s jakými alternativami byla porovnávána. Pokud takové porovnání provedeno nebylo, nelze objektivně tvrdit, že navržené řešení představuje preferovanou nebo optimalizovanou variantu. Z uvedeného plynou pouze dvě možnosti: 1. alternativní a méně konfliktní lokality existovaly a dokumentace je nehodnotí, 2. alternativní a méně konfliktní lokality neexistovaly, avšak dokumentace neobsahuje odborné zdůvodnění tohoto závěru. V obou případech vzniká vnitřní rozpor mezi výběrem konkrétní lokality a rozsahem provedeného hodnocení. Směrnice Evropského parlamentu a Rady 2001/42/ES vyžaduje identifikaci, popis a vyhodnocení rozumných alternativ zohledňujících cíle a geografický rozsah navrhované koncepce. Zákon č. 100/2001 Sb., o posuzování vlivů na životní prostředí, současně vyžaduje vyhodnocení pravděpodobných významných vlivů návrhu způsobem umožňujícím objektivní posouzení navrženého řešení. Česká metodická praxe SEA vychází z požadavku, aby strategické hodnocení umožňovalo transparentní odůvodnění výběru preferovaného řešení a objektivní porovnání alternativ vedoucích ke sledovanému cíli.	

Poř. č.	Připomínkové místo	Číslo jednací	Článek	AO	Připomínka	Vyhodnocení
					Judikatura správních soudů současně potvrzuje, že součástí přezkoumatelnosti opatření obecné povahy je srozumitelné a transparentní odůvodnění výběru konkrétního řešení a vypořádání územních konfliktů. Dokumentace však neobsahuje objektivní zdůvodnění, proč byla preferována právě AOV49 – Křeč, ani neumožňuje přezkoumat správnost výběru této lokality. Tím není splněn požadavek úplného, preventivního a přezkoumatelného posouzení vlivů návrhu. Dokumentace neobsahuje transparentní a objektivní odůvodnění výběru AOV49 – Křeč ani neprokazuje, že byly systematicky porovnávány méně konfliktní alternativy. Výsledkem je nemožnost objektivně ověřit, zda navržené řešení představuje optimalizovanou variantu s nejnižšími dopady na území. Tato skutečnost představuje samostatně postačující věcný důvod pro zpochybnění přezkoumatelnosti dokumentace. Návrh řešení: Požadujeme doplnění vyhodnocení SEA tak, aby obsahovalo transparentní a přezkoumatelné odůvodnění výběru akcelerační oblasti AOV49 – Křeč, včetně metodiky výběru lokality, kritérií použitých pro porovnání jednotlivých území, způsobu vážení environmentálních střetů a systematického porovnání alternativních lokalit, méně konfliktních území, antropogenně zatížených ploch a území s nižší krajinnou a biologickou citlivostí. Současně požadujeme doplnění objektivních odborných podkladů a terénního ověření umožňujícího přezkoumat správnost výběru navržené lokality. Současně požadujeme objektivní a přezkoumatelné zdůvodnění, že akcelerační oblast AOV49 – Křeč představuje řešení s nejnižšími možnými environmentálními, krajinnými a prostorovými dopady. Pokud nebude možné uvedené nedostatky objektivně odstranit a prokázat, že výběr lokality proběhl na základě transparentního porovnání alternativ a principu minimalizace konfliktů, Požadujeme vypuštění akcelerační oblasti AOV49 – Křeč a souvisejícího územního opatření z návrhu Změny č. 2 Územního rozvojového plánu ČR. **M) Bezpečnost – letectví, obrana státu a integrovaný záchranný systém** **Připomínka č. 102: Nedostatečné posouzení vlivů na radarové systémy a bezpečnost leteckého provozu** Dokumentace SEA neobsahuje detailní vyhodnocení dopadů akcelerační oblasti AOV49 – Křeč na radarové systémy civilního a vojenského letectví ani na bezpečnost leteckého provozu. Návrh je proto v rozporu s principem prevence a požadavkem komplexního vyhodnocení bezpečnostních rizik strategické infrastruktury. Dokumentace současně neobsahuje radarové modelování, analýzu radarového clutteru, vyhodnocení Dopplerových efektů, analýzu radarových stínů ani regionální kumulativní hodnocení vlivů více větrných parků na radarovou infrastrukturu. Studie Lemmon et al. (2008) potvrzuje, že rotující lopatky větrných elektráren mohou vytvářet falešné radarové cíle, Dopplerovské interference a rušivé radarové odrazy, které mohou maskovat skutečná letadla a snižovat schopnost radarové detekce. Studie MIT Lincoln Laboratory (2015) dále potvrzuje vznik radarových stínů a ztrátu sledování nízko letících objektů v oblastech s koncentrací větrných elektráren. Studie IEA Wind Task 34 (2023) potvrzuje, že radarové interference představují významné bezpečnostní riziko pro civilní letectví i systémy protivzdušné obrany.	

Poř. č.	Připomínkové místo	Číslo jednací	Článek	AO	Připomínka	Vyhodnocení
					Dokumentace SEA však tyto skutečnosti objektivně nevyhodnocuje a neobsahuje bezpečnostní model vlivů větrných elektráren o výšce až 200 metrů na letecký provoz ani na vojenskou radarovou infrastrukturu. Takový postup je v rozporu se zákonem č. 49/1997 Sb., o civilním letectví, se zákonem č. 222/1999 Sb., o zajišťování obrany České republiky, s principem prevence bezpečnostních rizik a s požadavkem objektivního vyhodnocení bezpečnostních dopadů koncepce. Dokumentace SEA je proto v této části nepřezkoumatelná. Návrh řešení: Požadujeme doplnění detailního radarového modelování, vyhodnocení Dopplerových efektů, radarových stínů a falešných radarových cílů, posouzení kumulativních vlivů více větrných parků na radarovou infrastrukturu a doplnění bezpečnostního hodnocení vlivů na civilní i vojenské letectví včetně nízkých letů. Současně požadujeme doplnění objektivního vyhodnocení vlivů na vzdušný prostor a sledované jevy ÚAP 119. Pokud nebude možné uvedené nedostatky objektivně a přezkoumatelně odstranit, Požadujeme vypuštění akcelerační oblasti AOV49 – Křeč a souvisejícího územního opatření z návrhu Změny č. 2 Územního rozvojového plánu ČR. **Připomínka č. 103: Nedostatečné posouzení dopadů na obranu státu a vojenské zájmy** Dokumentace SEA nedostatečně hodnotí dopady navržené akcelerační oblasti AOV49 – Křeč na obranu státu a vojenské zájmy České republiky. Ministerstvo obrany (2026) současně uvádí, že navrhované větrné elektrárny v katastrálních územích Kozmice u Chýnova, Křeč a Černovice u Tábora budou umístěny ve vymezeném území Ministerstva obrany chránícím zájmy vojenského letectva v rámci jevu ÚAP 119. Každý záměr výstavby větrných elektráren proto bude podléhat individuálnímu posouzení Ministerstva obrany a bude možné jej realizovat pouze na základě souhlasného závazného stanoviska obsahujícího podmínky ochrany bezpečnosti vojenského letectva. Dokumentace SEA však neobsahuje detailní hodnocení dopadů na vojenské radarové systémy, neposuzuje omezení vojenských letových aktivit, nehodnotí kumulativní koncentraci vysokých technických překážek v prostoru AOV47– AOV50 ani neobsahuje scénářové bezpečnostní hodnocení krizových situací. Takový postup je v rozporu se zákonem č. 222/1999 Sb., o zajišťování obrany České republiky, se zákonem č. 49/1997 Sb., o civilním letectví, s principem prevence bezpečnostních rizik a s požadavkem objektivního vyhodnocení dopadů na obranné zájmy státu. Dokumentace SEA je proto v této části nepřezkoumatelná. Návrh řešení: Požadujeme doplnění detailního vyhodnocení dopadů na vojenské radarové systémy, vojenské nízké lety, obranné zájmy státu a bezpečnostní infrastrukturu a doplnění scénářového hodnocení bezpečnostních rizik. Současně požadujeme doplnění objektivního vyhodnocení se sledovanými jevy ÚAP 119. Pokud nebude možné uvedené nedostatky objektivně a přezkoumatelně odstranit, Požadujeme vypuštění akcelerační oblasti AOV49 – Křeč a souvisejícího územního opatření z návrhu Změny č. 2 Územního rozvojového plánu ČR.	

Poř. č.	Připomínkové místo	Číslo jednací	Článek	AO	Připomínka	Vyhodnocení
					Připomínka č. 104: Nedostatečné vyhodnocení rizik pro integrovaný záchranný systém Dokumentace SEA neobsahuje detailní vyhodnocení dopadů navržené akcelerační oblasti AOV49 – Křeč na fungování integrovaného záchranného systému (IZS), letecké záchranné služby ani zásahovou činnost složek požární ochrany. Dokumentace současně nehodnotí dostupnost území při mimořádných událostech, neposuzuje komplikace zásahů hasičských a záchranných jednotek, neobsahuje scénáře havarijních stavů ani nevyhodnocuje kumulativní bezpečnostní rizika související s koncentrací vysokých technických staveb v lesní krajině. Z podkladů přitom vyplývá, že významné území akceleračních oblastí AOV47–AOV50 tvoří souvislé lesní pozemky, území je přístupné převážně úzkými komunikacemi a může vzniknout souvislý pás až 88 věží v krajině. Taková koncentrace překážek může významně komplikovat nízké lety vrtulníků, zásahy letecké záchranné služby, hašení lesních požárů ze vzduchu, evakuační operace i krizové zásahy při mimořádných událostech. Dokumentace současně vůbec neřeší turbulence a wake vortex efekty v okolí větrných elektráren, omezení manévrování vrtulníků, kumulativní vliv více větrných parků na bezpečnost leteckých zásahů ani komplikace zásahů v podmínkách zhoršené viditelnosti, silného větru nebo požárů. Odborné podklady EASA (2023) a IEA Wind potvrzují, že větrné elektrárny mohou významně komplikovat nízké lety vrtulníků a zásahy IZS, zejména v lesních a horských oblastech. Studie EASA (2023) potvrzuje, že největší rizika vznikají při nízkých letech podle pravidel VFR, zejména u vrtulníků záchranné služby, policie, armády a hasičských jednotek. Studie Štrbac et al. (2021) dále potvrzuje, že turbulence vznikající v závětří rotorů mohou významně ovlivňovat stabilitu vrtulníků a komplikovat pilotáž během servisních, záchranných nebo krizových operací. Hasičský záchranný sbor ČR (2025) současně v odpovědi podle zákona č. 106/1999 Sb. výslovně potvrzuje, že pro větrné elektrárny v České republice dosud neexistuje samostatná metodika zásahů. Současně uvádí, že u požárů větrných elektráren se postupuje převážně defenzivně, přímý zásah v gondole nebo na rotoru se běžně neprovádí a standardní výškovou techniku nelze u zařízení výšky až 250 m použít. Tyto skutečnosti potvrzují mimořádnou složitost zásahů a omezené možnosti ochrany území při haváriích nebo požárech větrných elektráren. Dokumentace SEA však regionální bezpečnostní model fungování IZS neobsahuje a neprokazuje, že zásahové možnosti záchranných složek zůstanou zachovány i po realizaci navržené akcelerační oblasti. Takový postup je v rozporu se zákonem č. 239/2000 Sb., o integrovaném záchranném systému, s principem prevence bezpečnostních rizik, s principem ochrany obyvatelstva a s požadavkem objektivního vyhodnocení krizové připravenosti území. Dokumentace SEA je proto v této části nepřezkoumatelná. Návrh řešení: Požadujeme doplnění detailního vyhodnocení dopadů na fungování integrovaného záchranného systému, letecké záchranné služby a zásahové činnosti HZS, doplnění scénářů mimořádných událostí a krizových zásahů a zpracování regionální bezpečnostní analýzy vlivu soustavy větrných elektráren na zásahové možnosti složek IZS. Současně požadujeme doplnění analýzy dostupnosti území, vyhodnocení nízkých letů vrtulníků, hodnocení kumulativních vlivů až 88 věží v širším území a objektivního posouzení zásahových možností při požárech, záchranných akcích a extrémních meteorologických situacích.	

Poř. č.	Připomínkové místo	Číslo jednací	Článek	AO	Připomínka	Vyhodnocení
					Pokud nebude možné uvedené nedostatky objektivně a přezkoumatelně odstranit, Požadujeme vypuštění akcelerační oblasti AOV49 – Křeč a souvisejícího územního opatření z návrhu Změny č. 2 Územního rozvojového plánu ČR. **Připomínka č. 105: Absence hodnocení havarijních scénářů a krizové připravenosti** Dokumentace SEA neobsahuje komplexní vyhodnocení havarijních scénářů ani krizové připravenosti území v souvislosti s navrženou akcelerační oblastí AOV49 – Křeč. Dokumentace současně nehodnotí scénáře technologických havárií větrných elektráren, neposuzuje rizika požárů zařízení, neobsahuje hodnocení extrémních meteorologických situací ani nevyhodnocuje kumulativní bezpečnostní rizika při souběhu více mimořádných událostí. SEA přitom předpokládá možnost výstavby rozsáhlé soustavy větrných elektráren o výšce až 200 metrů v lesním a klimaticky exponovaném území. Z podkladů současně vyplývá, že v širším okolí může vzniknout soustava až 88 vysokých technických objektů v krajině. Dokumentace však vůbec neřeší krizové scénáře souběžných požárů, extrémní větrné situace, námrazu a odhazování ledových fragmentů, technologická selhání rotorů, kolapsy věží, výpadky přístupových komunikací ani možnosti evakuace a koordinace zásahů v rozsáhlém lesním území. Studie You et al. (2023) potvrzuje, že gondoly větrných elektráren obsahují značné množství hořlavých materiálů — hydraulické oleje, maziva, kabeláž a kompozitní materiály lopatek — a že požáry turbín bývají často prakticky nehasitelné. Studie Palacios et al. (2025) dále potvrzuje, že skutečný počet požárních incidentů může být podhodnocen a že s rostoucí velikostí turbín roste i rozsah potenciálních škod. Hasičský záchranný sbor (2025) současně potvrzuje, že provoz větrných elektráren je podle § 4 odst. 2 písm. j) zákona o požární ochraně činností se zvýšeným požárním nebezpečím. Dokumentace SEA však tuto skutečnost nereflektuje v odpovídajícím rozsahu krizového a havarijního modelování. Dokumentace SEA však neobsahuje regionální krizový model mimořádných událostí ani objektivní vyhodnocení krizové připravenosti území. Současně dokumentace nezohledňuje skutečnost, že více než polovina území je tvořena souvislými lesními porosty, přístupnost území je omezená a v období sucha může být významně zvýšeno riziko šíření lesních požárů. Takový postup je v rozporu se zákonem č. 240/2000 Sb., krizový zákon, se zákonem č. 239/2000 Sb., o integrovaném záchranném systému, s principem prevence a předběžné opatrnosti, s principem ochrany obyvatelstva a s požadavkem objektivního vyhodnocení bezpečnostních rizik koncepce. Dokumentace SEA je proto v této části nepřezkoumatelná. Návrh řešení: Požadujeme doplnění detailního hodnocení havarijních scénářů, krizové připravenosti území a regionální bezpečnostní analýzy mimořádných událostí. Současně požadujeme doplnění scénářů technologických havárií, hodnocení požárních rizik, analýzy extrémních meteorologických situací, posouzení rizik odhazování ledových fragmentů, hodnocení evakuačních a zásahových možností a objektivního posouzení kumulativních bezpečnostních rizik souvisejících se soustavou větrných elektráren v širším území.	

Poř. č.	Připomínkové místo	Číslo jednací	Článek	AO	Připomínka	Vyhodnocení
					Pokud nebude možné uvedené nedostatky objektivně a přezkoumatelně odstranit, Požadujeme vypuštění akcelerační oblasti AOV49 – Křeč a souvisejícího územního opatření z návrhu Změny č. 2 Územního rozvojového plánu ČR. **Připomínka č. 106: Rizika havárií větrných elektráren a ohrožení obyvatelstva** Dokumentace SEA neobsahuje detailní hodnocení rizik havárií větrných elektráren ani objektivní vyhodnocení možného ohrožení obyvatelstva, návštěvníků krajiny a uživatelů veřejného prostoru. Dokumentace současně nehodnotí rizika selhání rotorových listů, neposuzuje možnost kolapsu věží, neřeší odhazování ledových fragmentů, nehodnotí bezpečnostní odstupy ani neposuzuje rizika pro turistické trasy, lesní komunikace a veřejně přístupné krajinné prostory. SEA přitom předpokládá umístění rozsáhlé soustavy větrných elektráren v krajině s vysokou rekreační funkcí, rozsáhlými lesními porosty a veřejně přístupnými turistickými a cyklistickými trasami. Současně se jedná o klimaticky exponované území s pravidelným výskytem zimních podmínek, námrazy a silného větru, což významně zvyšuje riziko odhazování ledových fragmentů a havarijních stavů rotorových systémů. Studie Rogers et al. (2025) potvrzuje, že při havárii lopatek mohou být jejich fragmenty odmrštěny na značné vzdálenosti a představovat riziko pro osoby, pozemní komunikace i okolní objekty. Studie současně upozorňuje, že rozsah dopadů závisí na velikosti turbíny, rychlosti rotace a charakteru poruchy. Studie Gencturk et al. (2019) dále dokládá, že v provozu větrných elektráren dochází i ke kolapsům celých věží, a to zejména v důsledku únavy materiálu, extrémních meteorologických podmínek, konstrukčních vad nebo nedostatečné údržby. Problematiku odhazování ledových fragmentů řeší studie Drapalik et al. (2021), která potvrzuje, že v podmínkách námrazy může docházet k odmršťování ledových částí do významných vzdáleností. Studie upozorňuje, že riziko dopadu ledových fragmentů je relevantní zejména v oblastech s pohybem osob, na turistických trasách, komunikacích nebo v lesních a horských územích. Hasičský záchranný sbor (2025, 2026) současně uvádí, že bezpečná zóna kolem havarované nebo hořící větrné elektrárny musí být stanovována individuálně podle výšky zařízení, směru větru, terénních podmínek a konkrétní situace. Dokumentace SEA však nestanovuje žádné minimální bezpečnostní odstupy ani objektivní limity ochranných zón pro veřejnost, turistické trasy nebo komunikace. Dokumentace SEA však nestanovuje bezpečnostní limity, nevyhodnocuje minimální odstupové vzdálenosti, neposuzuje pohyb veřejnosti v okolí zařízení ani neobsahuje krizové scénáře havárií v lesní a rekreační krajině. Současně není objektivně vyhodnoceno, jak budou chráněni turisté, cyklisté, návštěvníci lesa, vlastníci rekreačních objektů ani obyvatelé okolních sídel. Takový postup je v rozporu se zákonem č. 239/2000 Sb., o integrovaném záchranném systému, s principem prevence a předběžné opatrnosti, s požadavkem ochrany obyvatelstva, s cíli územního plánování podle stavebního zákona a s požadavkem objektivního vyhodnocení bezpečnostních rizik koncepce. Dokumentace SEA je proto v této části nepřezkoumatelná. Návrh řešení: Požadujeme doplnění detailního hodnocení havarijních rizik větrných elektráren, doplnění analýzy bezpečnostních odstupů a objektivní vyhodnocení rizik pro veřejnost, turistické trasy, lesní komunikace a	

Poř. č.	Připomínkové místo	Číslo jednací	Článek	AO	Připomínka	Vyhodnocení
					rekreační využití krajiny. Současně požadujeme doplnění scénářů selhání rotorových systémů, hodnocení odhazování ledových fragmentů, analýzy strukturálních havárií, posouzení pohybu veřejnosti v okolí zařízení a vyhodnocení kumulativních bezpečnostních rizik souvisejících s koncentrací vysokých technických staveb v území. Pokud nebude možné uvedené nedostatky objektivně a přezkoumatelně odstranit, Požadujeme vypuštění akcelerační oblasti AOV49 – Křeč a souvisejícího územního opatření z návrhu Změny č. 2 Územního rozvojového plánu ČR. **Připomínka č. 107: Rizika havárií a kontaminace půdy a vod** Dokumentace SEA neobsahuje detailní vyhodnocení rizik havárií větrných elektráren spojených s možnou kontaminací půdy, podzemních a povrchových vod. Návrh akcelerační oblasti AOV49 – Křeč je proto v rozporu s principem prevence a požadavkem objektivního hodnocení environmentálních rizik. Dokumentace současně nehodnotí úniky hydraulických kapalin, neposuzuje rizika úniků převodových olejů, neřeší kontaminaci půdy při technologických haváriích, neposuzuje dopady požárů technologických částí zařízení ani neobsahuje analýzu kontaminace vody a půdy mikrofragmenty kompozitních materiálů. Moderní větrné elektrárny přitom obsahují hydraulické systémy, převodové oleje, maziva, chladicí kapaliny, kompozitní materiály rotorových listů a další technologické látky představující potenciální zdroj kontaminace při haváriích nebo dlouhodobém provozu. Studie Wang a Loparo (2023) potvrzuje, že převodovky větrných elektráren patří mezi technicky nejporuchovější části zařízení a představují významný zdroj provozních havárií. Poruchy převodových systémů mohou vést k únikům olejů a dalších provozních kapalin do okolního prostředí. Studie Turkmen et al. (2024) dále upozorňuje, že větrné elektrárny obsahují významné množství hydraulických a převodových olejů, maziv a kompozitních materiálů, které mohou při haváriích nebo požárech představovat riziko kontaminace půdy a vodního prostředí. Studie Sander et al. (2024) současně potvrzuje, že environmentální rizika větrných elektráren zahrnují také možné dopady havárií na půdu, podzemní vody a citlivé ekosystémy, zejména v územích s vyšší hydrogeologickou zranitelností. Problematiku degradace kompozitních materiálů řeší studie Shah et al. (2023), která potvrzuje citlivost kompozitních částí lopatek na degradaci a mechanické poškození. Při haváriích, požárech nebo rozpadu lopatek může docházet k uvolňování mikrofragmentů, epoxidových pryskyřic a skelných vláken do okolního prostředí. Tyto skutečnosti jsou zvlášť významné v případě AOV49 – Křeč, protože významná část území se nachází v lesních porostech, území vykazuje hydrogeologickou zranitelnost, v oblasti se nachází mokřadní a pramenné lokality a v širším území existují individuální zdroje podzemních vod. Současně se jedná o území s puklinovým horninovým prostředím, ve kterém může docházet k rychlému šíření kontaminace do podzemních vodních struktur. Dokumentace SEA však neobsahuje havarijní hydrogeologický model, neposuzuje migraci kontaminantů, nehodnotí dopady na individuální zdroje vody ani neřeší dlouhodobou kontaminaci půdy a vod při technologických haváriích. Dokumentace současně neobsahuje analýzu kumulativních rizik při soustavě většího počtu větrných elektráren v lesním a vodohospodářsky citlivém území.	

Poř. č.	Připomínkové místo	Číslo jednací	Článek	AO	Připomínka	Vyhodnocení
					Takový postup je v rozporu se zákonem č. 254/2001 Sb., vodní zákon, se zákonem č. 114/1992 Sb., o ochraně přírody a krajiny, principem prevence a předběžné opatrnosti, požadavkem ochrany podzemních a povrchových vod a s požadavkem objektivního vyhodnocení havarijních environmentálních rizik. Dokumentace SEA je proto v této části nepřezkoumatelná. Návrh řešení: Požadujeme doplnění detailního hodnocení rizik kontaminace půdy a vod při haváriích větrných elektráren, doplnění havarijního hydrogeologického modelu a objektivní vyhodnocení migrace kontaminantů v podmínkách lesního a puklinového prostředí. Současně požadujeme doplnění analýzy úniků hydraulických kapalin a převodových olejů, hodnocení požárních havárií, vyhodnocení kontaminace mikrofragmenty kompozitních materiálů, analýzy dopadů na individuální zdroje vody, hodnocení rizik pro mokřadní a pramenné lokality a objektivního posouzení kumulativních havarijních rizik v širším území. Pokud nebude možné uvedené nedostatky objektivně a přezkoumatelně odstranit, Požadujeme vypuštění akcelerační oblasti AOV49 – Křeč a souvisejícího územního opatření z návrhu Změny č. 2 Územního rozvojového plánu ČR. **Připomínka č. 108: Absence komplexního krizového a havarijního modelování** Dokumentace SEA neobsahuje komplexní krizové a havarijní modelování navržené akcelerační oblasti AOV49 – Křeč a neprokazuje, že bezpečnostní rizika navržené soustavy větrných elektráren jsou na strategické úrovni objektivně vyhodnocena jako přijatelná. Dokumentace současně neobsahuje regionální bezpečnostní analýzu, nehodnotí souběh mimořádných událostí, neposuzuje kumulativní krizová rizika, neřeší scénáře extrémních meteorologických situací ani neobsahuje model fungování území při rozsáhlejších havarijních stavech. SEA současně ponechává zásadní bezpečnostní otázky až do budoucích navazujících řízení, zejména do procesu EIA, územních řízení, stavebních řízení nebo individuálních stanovisek dotčených orgánů. Dokumentace však již na úrovni SEA neprokazuje přijatelnost bezpečnostních rizik, zvládnutelnost mimořádných událostí, funkčnost krizové infrastruktury ani bezpečnost soustavy větrných elektráren v širším regionálním měřítku. Tento nedostatek je zvlášť významný vzhledem k tomu, že v širším území může vzniknout soustava až 88 větrných elektráren, významná část území je tvořena lesními porosty, území je klimaticky exponované a současně zde existují omezení související s vojenským letectvím, nízkými lety a zásahy IZS. Dokumentace SEA však nehodnotí scénáře rozsáhlých výpadků infrastruktury, neposuzuje kombinaci požárů, extrémního větru a omezení přístupnosti území, neřeší souběh technologických havárií ani nehodnotí krizové scénáře při regionálních mimořádných událostech. Současně dokumentace neobsahuje regionální havarijní model, bezpečnostní simulační scénáře, analýzu kumulativních krizových rizik ani objektivní vyhodnocení krizové připravenosti území. Takový postup je v rozporu s principem prevence a předběžné opatrnosti, protože bezpečnostní přijatelnost rozsáhlé soustavy větrných elektráren není objektivně prokázána již na strategické úrovni SEA. Dokumentace přitom sama připouští existenci významných bezpečnostních střetů a současně jejich řešení odkládá až do budoucích řízení. Tím však není splněn požadavek SEA jako preventivního nástroje pro včasné vyhodnocení environmentálních a bezpečnostních rizik koncepce. Takový postup je v rozporu se zákonem č. 100/2001 Sb., o posuzování vlivů na životní prostředí, se zákonem č. 240/2000 Sb., krizový zákon, se zákonem č. 239/2000 Sb., o integrovaném záchranném systému, s principem prevence a předběžné opatrnosti a s požadavkem objektivního vyhodnocení	

Poř. č.	Připomínkové místo	Číslo jednací	Článek	AO	Připomínka	Vyhodnocení
					bezpečnostních rizik koncepce již na úrovni SEA. Dokumentace SEA je proto v této části nepřezkoumatelná. Návrh řešení: Požadujeme doplnění komplexního krizového a havarijního modelování navržené akcelerační oblasti, doplnění regionální bezpečnostní analýzy a objektivní vyhodnocení kumulativních bezpečnostních rizik souvisejících se soustavou větrných elektráren v širším území. Současně požadujeme doplnění scénářů souběhu mimořádných událostí, modelování extrémních meteorologických situací, hodnocení krizové připravenosti území, analýzy funkčnosti IZS při regionálních haváriích, posouzení kumulativních technologických rizik a objektivního prokázání přijatelnosti bezpečnostních rizik již na úrovni SEA. Pokud nebude možné uvedené nedostatky objektivně a přezkoumatelně odstranit, Požadujeme vypuštění akcelerační oblasti AOV49 – Křeč a souvisejícího územního opatření z návrhu Změny č. 2 Územního rozvojového plánu ČR. **Připomínka č. 109: Nepřípustné odkládání bezpečnostních rizik do navazujících řízení** Dokumentace SEA nepřípustně odkládá řešení zásadních bezpečnostních rizik až do budoucích navazujících řízení, zejména do procesů EIA, územních a stavebních řízení a individuálních stanovisek dotčených orgánů. Dokumentace současně nestanovuje konkrétní bezpečnostní limity, neurčuje minimální bezpečnostní odstupy, nevymezuje regionální kumulativní limity, neprokazuje přijatelnost bezpečnostních rizik ani neobsahuje objektivní podmínky pro posouzení krizových a havarijních situací. SEA přitom připouští existenci bezpečnostních střetů s vojenským letectvím, rizik pro radarové systémy, omezení zásahů integrovaného záchranného systému, požárních rizik, technologických havárií i kumulativních bezpečnostních dopadů rozsáhlé soustavy větrných elektráren. Tyto závěry současně potvrzuje i odpověď Řízení letového provozu České republiky (ŘLP ČR) poskytnutá podle zákona č. 106/1999 Sb. ŘLP výslovně uvádí, že u větrných elektráren „omezení nelze obecně stanovit“, že „všechny VTE se posuzují individuálně“ a že požadované limity „nelze obecně stanovit“. Současně uvádí, že posouzení závisí na konkrétní výšce zařízení, jeho umístění, letových postupech a možném ovlivnění radiokomunikačních, radionavigačních a přehledových systémů. ŘLP současně výslovně upozorňuje, že ani případné schválení akcelerační oblasti neodstraňuje povinnost individuálního posouzení každého konkrétního záměru. To znamená, že ani po vymezení AOV49 – Křeč není předem prokázáno, zda budou konkrétní větrné elektrárny z hlediska bezpečnosti leteckého provozu vůbec realizovatelné. Dokumentace přitom nepředkládá žádné podrobnější modelování ani neprokazuje, že navržené území neobsahuje nepřekonatelné bezpečnostní střety. Odpověď ŘLP tak potvrzuje, že podstatné otázky realizovatelnosti a bezpečnosti jsou ponechány až do budoucích individuálních řízení. Dokumentace SEA tím fakticky předjímá vhodnost celé akcelerační oblasti bez existence podkladů umožňujících takový závěr. Tím dochází k přenesení zásadních bezpečnostních otázek do navazujících procesů, aniž by byla jejich přijatelnost objektivně a přezkoumatelně prokázána již na úrovni SEA. Současně však dokumentace tyto střety detailně nevyhodnocuje, nestanovuje podmínky jejich přijatelnosti ani neprokazuje, že budou v budoucích řízeních objektivně řešitelné. Dokumentace tak fakticky přesouvá zásadní otázky bezpečnosti až do navazujících procesů, aniž by již na úrovni SEA prokázala, že navržená koncepce je z hlediska bezpečnosti přijatelná, existují realizovatelná řešení střetů a bezpečnostní limity území nebudou překročeny.	

Poř. č.	Připomínkové místo	Číslo jednací	Článek	AO	Připomínka	Vyhodnocení
					Takový postup je v rozporu se samotným smyslem SEA jako preventivního nástroje, jehož účelem je včasné vyhodnocení významných environmentálních a bezpečnostních rizik koncepce ještě před jejím schválením. Ministerstvo životního prostředí přitom ve své metodice SEA (2015) výslovně uvádí, že SEA má představovat „účinný nástroj prevence potenciálních negativních vlivů“ a že významné střety nesmí být bez řádného vyhodnocení odkládány až do navazujících řízení. Hasičský záchranný sbor (2025) současně potvrzuje, že u větrných elektráren zařazených podle vyhlášky č. 460/2021 Sb. do kategorie I se státní požární dozor nevykonává a Hasičský záchranný sbor České republiky není kompetentní se k těmto stavbám v rámci stavebního řízení vyjadřovat. Dokumentace SEA přitom současně odkládá řešení zásadních bezpečnostních otázek až do navazujících řízení. Není tedy objektivně prokázáno, že budou bezpečnostní střety v budoucích procesech vůbec systémově a odborně posouzeny. Dokumentace SEA však neobsahuje regionální bezpečnostní model, nestanovuje bezpečnostní podmínky realizace, nevyhodnocuje přijatelnost kumulativních rizik a neprokazuje zvládnutelnost mimořádných situací. To je zvlášť významné vzhledem k tomu, že v širším území může vzniknout soustava až 88 větrných elektráren, území je z významné části lesní, existují omezení související s vojenskými nízkými lety a dokumentace sama připouští potřebu dalších budoucích bezpečnostních posouzení. Dokumentace SEA je proto v této části vnitřně rozporná a nepřezkoumatelná. Takový postup je v rozporu se zákonem č. 100/2001 Sb., o posuzování vlivů na životní prostředí, s principem prevence, s principem předběžné opatrnosti, s požadavkem přezkoumatelnosti opatření obecné povahy a s účelem SEA jako preventivního nástroje environmentálního hodnocení. Dokumentace SEA je proto v této části nepřezkoumatelná. Návrh řešení: Požadujeme doplnění konkrétních bezpečnostních limitů, minimálních odstupových podmínek a objektivního vyhodnocení přijatelnosti bezpečnostních rizik již na úrovni SEA. Současně požadujeme doplnění regionálních kumulativních limitů, bezpečnostních podmínek realizace, krizových a havarijních scénářů, objektivního hodnocení zvládnutelnosti mimořádných situací a transparentního prokázání, že významné bezpečnostní střety jsou skutečně řešitelné a přijatelné. Pokud nebude možné uvedené nedostatky objektivně a přezkoumatelně odstranit, Požadujeme vypuštění akcelerační oblasti AOV49 – Křeč a souvisejícího územního opatření z návrhu Změny č. 2 Územního rozvojového plánu ČR. **Připomínka č. 110: Nepřipravenost systému požární ochrany na havárie větrných elektráren** Dokumentace SEA neprokazuje, že systém požární ochrany a integrovaného záchranného systému České republiky je na strategické úrovni připraven na rozsáhlou výstavbu větrných elektráren o výšce až 200 metrů a na řešení jejich havárií, požárů nebo krizových situací. Z odpovědi Ministerstva vnitra – generálního ředitelství Hasičského záchranného sboru České republiky (HZS) podle zákona č. 106/1999 Sb. (2025, 2026) přitom vyplývá, že zásahy u větrných elektráren představují mimořádně specifické a velmi složité zásahy, zejména vzhledem k výšce zařízení, omezenému přístupu do gondoly, riziku úrazu elektrickým proudem a nebezpečí pádu hořících částí nebo rozletu úlomků.	

Poř. č.	Připomínkové místo	Číslo jednací	Článek	AO	Připomínka	Vyhodnocení
					Hasičský záchranný sbor (2026) současně výslovně potvrzuje, že pro větrné elektrárny v České republice dosud neexistuje samostatná metodika zásahů, u požárů větrných elektráren se standardně postupuje převážně defenzivně, přímý zásah v gondole nebo na rotoru se běžně neprovádí, standardní výškovou techniku nelze u těchto zařízení použít, zásahy ve výškách jsou odkázány především na specializované lezecké skupiny, bezpečné zóny se stanovují individuálně podle konkrétní situace. Dokumentace SEA však tyto skutečnosti objektivně nevyhodnocuje a neobsahuje žádný regionální bezpečnostní model fungování IZS při haváriích rozsáhlé soustavy větrných elektráren. Současně dokumentace nehodnotí časovou dostupnost specializovaných zásahových jednotek, nepředkládá scénáře rozsáhlých požárů v lesní krajině, neřeší omezené možnosti hašení gondol ve výškách přesahujících možnosti standardní techniky a neprokazuje, že budou zachovány reálné schopnosti ochrany obyvatelstva a krajiny při mimořádných událostech. Zvlášť významná je skutečnost, že HZS současně potvrzuje, že větrné elektrárny představují činnost se zvýšeným požárním nebezpečím podle § 4 odst. 2 písm. j) zákona č. 133/1985 Sb., o požární ochraně. Dokumentace SEA však tuto skutečnost nepromítá do odpovídající úrovně bezpečnostního, krizového a havarijního hodnocení. Takový postup je v rozporu se zákonem č. 239/2000 Sb., o integrovaném záchranném systému, se zákonem č. 240/2000 Sb., krizový zákon, se zákonem č. 133/1985 Sb., o požární ochraně, s principem prevence a předběžné opatrnosti a s požadavkem objektivního vyhodnocení bezpečnostních rizik koncepce již na strategické úrovni SEA. Dokumentace SEA je proto v této části nepřezkoumatelná. Návrh řešení: Požadujeme doplnění objektivního vyhodnocení připravenosti systému požární ochrany a integrovaného záchranného systému na havárie a požáry větrných elektráren, doplnění regionální bezpečnostní analýzy zásahových možností a zpracování scénářů mimořádných událostí v podmínkách rozsáhlé soustavy větrných elektráren v lesním a klimaticky exponovaném území. Současně požadujeme doplnění hodnocení časové dostupnosti specializovaných zásahových jednotek, analýzy omezení standardní výškové techniky, objektivního vyhodnocení možností hašení gondol a rotorových systémů a transparentního prokázání, že bezpečnost obyvatelstva, krajiny a krizové infrastruktury bude při realizaci navržené koncepce reálně zajištěna. Pokud nebude možné uvedené nedostatky objektivně a přezkoumatelně odstranit, Požadujeme vypuštění akcelerační oblasti AOV49 – Křeč a souvisejícího územního opatření z návrhu Změny č. 2 Územního rozvojového plánu ČR. **Připomínka č. 111: Nedostatečné posouzení rizika námrazy na lopatkách větrných elektráren a odhazování ledových fragmentů** Dokumentace SEA neobsahuje detailní vyhodnocení rizik vzniku námrazy na lopatkách větrných elektráren ani objektivní posouzení rizik souvisejících s pádem nebo odhazováním ledových fragmentů do okolního území. Dokumentace současně neobsahuje modelování scénářů aktivního odhozu ledových fragmentů rotujícím rotorem (ice throw) ani gravitačního pádu ledu po zastavení zařízení (ice fall), nehodnotí dosah dopadu ledových fragmentů při provozu ani po odstavení zařízení, nevyhodnocuje rizika pro silniční provoz, lesní komunikace, turistické trasy a veřejně přístupná území a neposuzuje kumulativní bezpečnostní dopady soustavy více větrných elektráren v klimaticky exponovaném území.	

Poř. č.	Připomínkové místo	Číslo jednací	Článek	AO	Připomínka	Vyhodnocení
					Navržená akcelerační oblast AOV49 – Křeč se nachází ve vrchovinném území s vyšší nadmořskou výškou, častým výskytem nízkých teplot, mlh a zimních meteorologických situací. Takové podmínky představují prostředí se zvýšeným rizikem tvorby námrazy na rotorech větrných elektráren. Akcelerační oblast AOV49 – Křeč se současně vymezuje přibližně z 22 % na území lesních celků, což významně zvyšuje význam bezpečnostních rizik souvisejících s tvorbou námrazy a následným pádem nebo odhazováním ledových fragmentů. Rozsáhlé lesní porosty představují prostředí s vysokým výskytem lesních cest, turistických tras, rekreačních aktivit a pohybu veřejnosti. Současně vytvářejí podmínky pro vznik sekundárních škod způsobených mechanickým poškozováním stromových korun a porostních stěn. Bezpečnostní význam tohoto rizika dále zvyšuje skutečnost, že územím AOV49 – Křeč prochází silnice III/409 a síť místních komunikací zajišťujících dopravní obsluhu okolních obcí, lesních pozemků a rekreačních lokalit. Studie Drapalik et al. (2021) potvrzuje, že rotující lopatky mohou odhazovat ledové fragmenty do značných vzdáleností a že velikost i trajektorie dopadu jsou ovlivněny rychlostí rotoru, velikostí akumulovaného ledu, meteorologickými podmínkami a konfigurací terénu. Mezinárodní doporučení IEA Wind TCP Task 19 pro hodnocení rizik ice fall / ice throw uvádí, že provoz větrných elektráren v podmínkách námrazy vyžaduje lokalitně specifické hodnocení rizik, systémy detekce námrazy, provozní omezení a technická opatření ke snížení rizik pro okolní území. Dokumentace SEA však nehodnotí rizika pro osoby pohybující se na turistických trasách, cyklotrasách a lesních cestách, rizika pro silniční provoz a možnost náhlého dopadu ledových fragmentů na vozidla, rizika pro osoby pohybující se v okolí lesních komunikací a rekreačních objektů, rizika vyplývající z vysokého podílu lesních porostů v AOV49 – Křeč, rizika poškození okolních stromů a porostních stěn, možnost sekundárních škod vznikajících pádem poškozených větví nebo stromů, minimální bezpečnostní odstupy od veřejně přístupných prostor a kumulativní vliv soustavy více větrných elektráren. Přitom poškození stromových korun nebo opakované zásahy ledovými fragmenty mohou vést ke strukturálnímu oslabení porostů, destabilizaci porostních stěn, lámání větví a zvýšení následného rizika pádu stromů nebo větví do komunikací a veřejně přístupných prostor. Toto riziko může být významné zejména v lesních a rekreačně využívaných územích, kde se pohybují turisté, cyklisté, pracovníci lesního hospodářství i běžní návštěvníci krajiny. Dokumentace SEA současně neprokazuje, že navrhovaná opatření budou schopna riziko odhazování ledu reálně eliminovat. Takový postup je v rozporu se zákonem č. 100/2001 Sb., o posuzování vlivů na životní prostředí, s principem prevence a předběžné opatrnosti, s požadavkem ochrany obyvatelstva a s požadavkem objektivního vyhodnocení bezpečnostních rizik koncepce. Dokumentace SEA je proto v této části nepřezkoumatelná. Návrh řešení: Požadujeme doplnění detailního hodnocení rizik vzniku námrazy na větrných elektrárnách, zpracování lokalitně specifického modelu ice throw / ice fall a objektivní vyhodnocení rizik pro silniční provoz, turistické trasy, lesní komunikace a veřejně přístupná území. Současně požadujeme doplnění minimálních bezpečnostních odstupů od komunikací a veřejně přístupných prostor, povinnost systému detekce námrazy a automatického odstavení rotorů, povinnost aktivního anti-icing/de-icing systému, hodnocení vlivů na okolní lesní porosty a sekundární škody způsobené poškozením stromů, vyhodnocení vlivů vyplývajících z vysokého podílu lesních porostů v AOV49 – Křeč a vyhodnocení kumulativních bezpečnostních rizik při soustavě více větrných elektráren.	

Poř. č.	Připomínkové místo	Číslo jednací	Článek	AO	Připomínka	Vyhodnocení
					Pokud nebude možné uvedené nedostatky objektivně a přezkoumatelně odstranit, Požadujeme vypuštění akcelerační oblasti AOV49 – Křeč a souvisejícího územního opatření z návrhu Změny č. 2 Územního rozvojového plánu ČR. **N) Nedostatečné vyhodnocení environmentálních dopadů a připojení k přenosové soustavě** **Připomínka č. 112: Nedostatečné vyhodnocení environmentálních dopadů stavební fáze a souvisejících zásahů do území** Odůvodnění územního opatření pro AOV49 – Křeč uvádí, že do akcelerační oblasti lze při respektování stanovených podmínek umístit až 24 věží větrných elektráren s odhadovaným maximálním instalovaným výkonem 84 MW, při minimálním uvažovaném rozestupu 750 m mezi věžemi. Současně dokumentace připouští realizaci souvisejících staveb a zařízení, zejména technické infrastruktury, připojení a zařízení pro ukládání energie. Území AOV49 – Křeč tvoří přibližně 78 % zemědělského půdního fondu a 22 % pozemků určených k plnění funkcí lesa, tedy prakticky výhradně produkční a ekologicky významné plochy. Dokumentace současně uvádí rozptýlenou sídelní strukturu okolního území tvořenou obcemi, menšími sídly a samotami a pracuje s minimální odstupovou vzdáleností 500 m od obytné zástavby. Realizace souboru až 24 větrných elektráren v takto uspořádaném území nepředstavuje pouze umístění jednotlivých věží, ale současně předpokládá vznik rozsáhlých zemních prací, manipulačních a montážních ploch, přístupových komunikací, kabelových tras, připojovacích staveb a souvisejících technických zařízení. Přesto dokumentace SEA hodnotí stavební fázi převážně jako krátkodobý vliv spojený zejména s dopravou, prašností a provozem stavebních mechanismů a uzavírá, že stavební vlivy budou zanedbatelné nebo pouze mírně negativní. Pořizovatel sám uvádí rozsah navrhovaného řešení odpovídající souboru až 24 větrných elektráren o výkonu 84 MW. Dokumentace však neobsahuje vysvětlení metodiky ani podkladů, ze kterých vychází závěr o zanedbatelném charakteru stavebních vlivů. Není zejména zřejmé, zda a jak byly při hodnocení zohledněny: – rozsah zemních prací, – manipulační a montážní plochy, – přístupové komunikace, – kabelové trasy, – související technická infrastruktura, – kumulativní rozsah zásahů vznikajících při realizaci více větrných elektráren v jednom území. Dokumentace současně neobsahuje konkrétní lokalizaci přístupových komunikací, kabelových tras, rozvoden, manipulačních ploch, bateriových úložišť ani dalších souvisejících zařízení. Bez znalosti jejich umístění nelze určit skutečný rozsah zásahů do území. Dokumentace neumožňuje ověřit, jakým způsobem byl stanoven závěr o zanedbatelném charakteru stavebních vlivů. Přitom odborné studie upozorňují, že významná část environmentálních dopadů větrných elektráren nemusí vznikat pouze během samotného provozu zařízení, ale již během fáze výstavby a realizace související infrastruktury.	

Poř. č.	Připomínkové místo	Číslo jednací	Článek	AO	Připomínka	Vyhodnocení
					Studie Jones et al. (2023) potvrzuje, že s rostoucí výškou a výkonem větrných elektráren roste materiálová náročnost konstrukcí a významná část environmentální zátěže vzniká již během výroby a realizace stavebních komponent. Studie Türkmen (2024) současně uvádí, že významné environmentální dopady mohou vznikat již ve fázi výstavby a souvisejících materiálových toků. Studie Kati et al. (2023) upozorňuje, že přístupové komunikace a související infrastruktura mohou představovat významnější zdroj fragmentace krajiny než samotné základy větrných elektráren. Studie Balotari-Chiebáo et al. (2024) současně potvrzuje, že skutečný rozsah územních zásahů bývá podhodnocován, pokud jsou hodnoceny pouze plochy bezprostředně související s umístěním samotných věží. Tyto skutečnosti samy o sobě neprokazují nepřípustnost navrhovaného řešení, ukazují však, že bez vysvětlení použité metodiky nelze ověřit správnost závěru o zanedbatelném charakteru stavebních vlivů. Pořizovatel sám předpokládá realizaci souboru až 24 větrných elektráren včetně související infrastruktury. Současně však dokumentace SEA hodnotí stavební vlivy jako zanedbatelné a krátkodobé. Dokumentace přitom neuvádí: – jaký rozsah komunikací byl při hodnocení uvažován, – jaký rozsah kabelových tras byl uvažován, – jaký rozsah manipulačních ploch byl uvažován, – jak byly posuzovány kumulativní zásahy do území, – jak byly při hodnocení zohledněny související infrastrukturní zásahy. Obě tvrzení nemohou bez dalšího současně obstát. Pokud realizace souboru 24 větrných elektráren významné zásahy do území nevyžaduje, musí být vysvětleno, z jakých podkladů bylo k takovému závěru dosaženo. Pokud realizace významné zásahy vyžaduje, musí být zřejmé, že byly při hodnocení zohledněny. Nelze současně předpokládat rozsáhlý soubor stavebních zásahů a současně bez vysvětlení metodiky uzavřít, že jejich vliv bude zanedbatelný. Zákon č. 100/2001 Sb., o posuzování vlivů na životní prostředí, i směrnice Evropského parlamentu a Rady 2001/42/ES vyžadují hodnocení významných, kumulativních a synergických vlivů návrhu. Požadavek nesměřuje k nahrazení navazujícího procesu EIA ani k požadavku na zpracování detailní projektové dokumentace, ale k přezkoumatelnosti závěrů dokumentace SEA a k možnosti ověřit, z jakých podkladů její závěry vycházejí. Bez takového vysvětlení nelze objektivně posoudit skutečný rozsah zásahů do území. Dokumentace stanovuje rozsah navrhovaného souboru větrných elektráren, avšak neumožňuje ověřit, z jakých podkladů vychází závěr o zanedbatelném charakteru stavebních vlivů. Výsledkem je vnitřní rozpor mezi deklarovaným rozsahem návrhu a rozsahem jeho vyhodnocení. Tato skutečnost zpochybňuje přezkoumatelnost dokumentace. Návrh řešení: Požadujeme vysvětlení metodiky a podkladů, ze kterých dokumentace vychází při závěru o zanedbatelném charakteru stavebních vlivů.	

Poř. č.	Připomínkové místo	Číslo jednací	Článek	AO	Připomínka	Vyhodnocení
					Současně požadujeme doplnění závazných podmínek pro navazující rozhodování, které zajistí koordinaci související infrastruktury a minimalizaci kumulativních zásahů do území. Pokud nebude možné uvedené nedostatky objektivně a přezkoumatelně odstranit, Požadujeme vypuštění akcelerační oblasti AOV49 – Křeč a souvisejícího územního opatření z návrhu Změny č. 2 Územního rozvojového plánu ČR. **Připomínka č. 113: Nedostatečné vyhodnocení odpadů, materiálových toků a provozních environmentálních rizik** Dokumentace pro AOV49 – Křeč předpokládá realizaci souboru až 24 větrných elektráren o výkonu až 84 MW včetně souvisejících staveb a zařízení, zejména technické infrastruktury a zařízení pro ukládání energie. Současně se jedná o území tvořené přibližně 78 % zemědělskými pozemky a 22 % lesními pozemky, tedy území s významnými ekologickými, produkčními a krajinotvornými funkcemi. Vzhledem k rozsahu navrženého řešení lze předpokládat dlouhodobý provoz rozsáhlého souboru technických zařízení vyžadujících pravidelnou údržbu, výměny komponent a provozní zásahy. Dokumentace současně stanovuje podmínky ochrany vodního prostředí a obecná technická opatření, avšak nebylo identifikováno samostatné vyhodnocení materiálových toků, provozních odpadů a dlouhodobých environmentálních rizik vznikajících během provozu navrhovaného souboru zařízení. Pořizovatel sám předpokládá realizaci rozsáhlého souboru větrných elektráren a související infrastruktury. Dokumentace však neobsahuje vysvětlení metodiky ani podkladů, ze kterých vychází závěr, že provozní environmentální vlivy nepředstavují významný faktor. Není zejména zřejmé, zda a jak byly při hodnocení zohledněny: – materiálové vstupy a výstupy během provozu zařízení, – provozní odpady vznikající během údržby, – možné úniky hydraulických kapalin, maziv a dalších provozních látek, – dlouhodobá degradace technických částí zařízení, – vznik částic uvolňovaných z kompozitních materiálů, – environmentální důsledky související s omezenou recyklovatelností některých technických komponent. Původní odborné podklady současně upozorňují, že provozní vlivy větrných elektráren nemusí být omezeny pouze na výrobu elektrické energie. Studie Mishnaevsky et al. (2024) upozorňuje na možnost uvolňování částic vznikajících erozí rotorových lopatek během dlouhodobého provozu zařízení. Studie Bedulina et al. (2024) současně poukazuje na možné biologické účinky částic vznikajících degradací kompozitních materiálů. Studie Wang et al. (2023) uvádí omezení související s recyklací některých kompozitních částí větrných elektráren a upozorňuje na problematiku nakládání s těmito materiály během životního cyklu zařízení. Tyto skutečnosti samy o sobě neprokazují nepřípustnost navrhovaného řešení, ukazují však, že bez vysvětlení použité metodiky nelze ověřit správnost závěrů dokumentace. Pořizovatel sám připouští realizaci rozsáhlého souboru větrných elektráren a současně stanovuje podmínky ochrany jednotlivých složek životního prostředí.	

Poř. č.	Připomínkové místo	Číslo jednací	Článek	AO	Připomínka	Vyhodnocení
					Současně však dokumentace neobsahuje samostatné vyhodnocení materiálových toků, provozních odpadů a dlouhodobých environmentálních rizik souvisejících s provozem zařízení. Dokumentace neuvádí: – jaké materiálové toky byly při hodnocení uvažovány, – jaké provozní odpady byly zohledněny, – jak byla hodnocena možná rizika provozních látek, – jak byly zohledněny dlouhodobé provozní procesy. Obě tvrzení nemohou bez dalšího současně obstát. Pokud provoz zařízení významná environmentální rizika nepředstavuje, musí být vysvětleno, z jakých podkladů bylo k takovému závěru dosaženo. Pokud taková rizika existují, musí být zřejmé, že byla při hodnocení zohledněna. Nelze současně předpokládat rozsáhlý soubor technických zařízení a současně bez vysvětlení metodiky uzavřít, že dlouhodobé provozní důsledky nepředstavují významný faktor. Zákon č. 100/2001 Sb., o posuzování vlivů na životní prostředí, i směrnice Evropského parlamentu a Rady 2001/42/ES vyžadují hodnocení významných, kumulativních a synergických vlivů návrhu. Požadavek nesměřuje k nahrazení navazujícího procesu EIA ani k požadavku na zpracování detailních technických řešení, ale k přezkoumatelnosti závěrů dokumentace a možnosti ověřit, z jakých podkladů její závěry vycházejí. Bez takového vysvětlení nelze objektivně posoudit skutečný rozsah environmentálních důsledků navrhovaného řešení. Dokumentace předpokládá realizaci rozsáhlého souboru větrných elektráren a související infrastruktury, avšak neumožňuje ověřit, z jakých podkladů vychází závěry o materiálových tocích, provozních odpadech a dlouhodobých environmentálních rizicích. Výsledkem je vnitřní rozpor mezi deklarovaným rozsahem návrhu a rozsahem jeho vyhodnocení. Tato skutečnost zpochybňuje přezkoumatelnost dokumentace. Návrh řešení: Požadujeme vysvětlení metodiky a podkladů, ze kterých dokumentace vychází při hodnocení materiálových toků, provozních odpadů a dlouhodobých environmentálních rizik. Současně požadujeme doplnění závazných podmínek pro navazující rozhodování, které zajistí minimalizaci možných environmentálních rizik souvisejících s provozem zařízení. Pokud nebude možné uvedené nedostatky objektivně a přezkoumatelně odstranit, Požadujeme vypuštění akcelerační oblasti AOV49 – Křeč a souvisejícího územního opatření z návrhu Změny č. 2 Územního rozvojového plánu ČR. **Připomínka č. 114: Nedostatečné vyhodnocení ukončení životnosti a likvidace zařízení** Dokumentace pro AOV49 – Křeč předpokládá realizaci souboru až 24 větrných elektráren o výkonu až 84 MW včetně související technické infrastruktury a současně předpokládá následnou rekultivaci území po ukončení jejich provozu. Území akcelerační oblasti tvoří přibližně 78 % zemědělského půdního fondu a 22 % lesních pozemků, tedy území s významnými produkčními a ekologickými funkcemi. Ukončení životnosti takto rozsáhlého souboru zařízení proto nepředstavuje pouze odstranění samotných věží, ale může zahrnovat demontáž	

Poř. č.	Připomínkové místo	Číslo jednací	Článek	AO	Připomínka	Vyhodnocení
					velkoobjemových konstrukcí, využití těžké techniky, nadrozměrnou dopravu, nakládání s odpady a zásahy do technické infrastruktury. Dokumentace však neobsahuje samostatné vyhodnocení environmentálních důsledků ukončení životnosti zařízení ani vysvětlení podkladů, ze kterých vychází závěr o možnosti obnovení původního stavu území. Pořizovatel sám předpokládá realizaci rozsáhlého souboru větrných elektráren a současně předpokládá následnou obnovu území po ukončení jejich provozu. Dokumentace však neobsahuje vysvětlení metodiky ani podkladů, ze kterých vychází závěr o možnosti obnovení původního stavu území. Není zejména zřejmé, zda a jak byly při hodnocení zohledněny: – rozsah demontážních zásahů, – rozsah využití těžké techniky při odstraňování zařízení, – nakládání s velkoobjemovými konstrukcemi a vznikajícími odpady, – způsob odstranění podzemních konstrukcí a technické infrastruktury, – dlouhodobé důsledky případného ponechání částí zařízení v území, – vlivy na půdní prostředí a budoucí využití území. Původní odborné podklady současně upozorňují, že ukončení životnosti větrných elektráren nepředstavuje pouze technické odstranění samotných stožárů, ale samostatnou fázi životního cyklu s vlastními environmentálními důsledky. Studie Hall et al. (2020) upozorňuje, že problematika ukončení životnosti větrných elektráren bývá ve srovnání s provozní fází významně podhodnocena. Studie Topham a McMillan (2017) současně uvádí, že v praxi mohou být z technických a ekonomických důvodů zvažovány varianty částečného ponechání podzemních konstrukcí v území. Studie Türkmen (2024) současně potvrzuje, že environmentální dopady větrných elektráren představují souhrn vlivů vznikajících během celého životního cyklu zařízení, nikoliv pouze během jeho provozu. Tyto skutečnosti samy o sobě neprokazují nepřípustnost navrhovaného řešení, ukazují však, že bez vysvětlení použité metodiky nelze ověřit správnost závěru dokumentace. Pořizovatel sám předpokládá realizaci rozsáhlého souboru větrných elektráren a současně předpokládá následnou rekultivaci a obnovu původního stavu území. Současně však dokumentace neobsahuje samostatné vyhodnocení environmentálních důsledků ukončení životnosti zařízení ani vysvětlení, jak bylo k tomuto závěru dosaženo. Dokumentace neuvádí: – zda budou odstraněny podzemní betonové základy, – zda budou odstraněny kabelové systémy a další infrastruktura, – jak budou řešeny vznikající odpady, – jak bude obnovena původní struktura půdy a podloží, – jak budou hodnoceny dlouhodobé změny využitelnosti území. Obě tvrzení nemohou bez dalšího současně obstát. Pokud ukončení životnosti zařízení nepředstavuje významné zásahy do území, musí být vysvětleno, z jakých podkladů bylo k takovému závěru dosaženo.	

Poř. č.	Připomínkové místo	Číslo jednací	Článek	AO	Připomínka	Vyhodnocení
					Pokud takové zásahy vznikají, musí být zřejmé, že byly při hodnocení zohledněny. Nelze současně předpokládat rozsáhlý soubor technických zařízení a současně bez vysvětlení metodiky předpokládat úplné obnovení původního stavu území. Zákon č. 100/2001 Sb., o posuzování vlivů na životní prostředí, i směrnice Evropského parlamentu a Rady 2001/42/ES vyžadují hodnocení významných, kumulativních a synergických vlivů návrhu. Požadavek nesměřuje k nahrazení navazujícího procesu EIA ani ke zpracování detailního technického řešení ukončení provozu zařízení, ale k přezkoumatelnosti závěrů dokumentace a možnosti ověřit, z jakých podkladů její závěry vycházejí. Bez takového vysvětlení nelze objektivně posoudit skutečný rozsah důsledků navrhovaného řešení. Dokumentace předpokládá realizaci rozsáhlého souboru větrných elektráren a současně předpokládá následnou obnovu území, avšak neumožňuje ověřit, z jakých podkladů tento závěr vychází. Výsledkem je vnitřní rozpor mezi deklarovaným rozsahem návrhu a rozsahem jeho vyhodnocení. Tato skutečnost zpochybňuje přezkoumatelnost dokumentace. Návrh řešení: Požadujeme vysvětlení metodiky a podkladů, ze kterých dokumentace vychází při závěru o obnově původního stavu území po ukončení životnosti zařízení. Současně požadujeme doplnění závazných podmínek pro navazující rozhodování, které zajistí minimalizaci dlouhodobých zásahů do území po ukončení provozu zařízení. Pokud nebude možné uvedené nedostatky objektivně a přezkoumatelně odstranit, Požadujeme vypuštění akcelerační oblasti AOV49 – Křeč a souvisejícího územního opatření z návrhu Změny č. 2 Územního rozvojového plánu ČR. **Připomínka č. 115: Nevratné zásahy do podloží, absence strategie obnovy území a nedostatečné vyhodnocení dlouhodobých dopadů životního cyklu** Dokumentace pro AOV49 – Křeč předpokládá realizaci souboru až 24 větrných elektráren o odhadovaném maximálním výkonu 84 MW včetně souvisejících technických zařízení a infrastruktury. Současně území tvoří přibližně 78 % zemědělských pozemků a 22 % lesních pozemků, tedy území s významnými ekologickými, krajinotvornými a produkčními funkcemi. Realizace rozsáhlého souboru technických staveb v takto využívaném území může představovat dlouhodobé zásahy do půdního profilu, podloží a budoucí využitelnosti území. Dokumentace současně předpokládá možnost následné obnovy a rekultivace území po ukončení provozu zařízení a vychází z předpokladu, že navržené řešení nepovede k významným dlouhodobým environmentálním důsledkům. Pořizovatel sám předpokládá realizaci rozsáhlého souboru technických zařízení a současně předpokládá následné obnovení původních funkcí území. Dokumentace však neobsahuje vysvětlení metodiky ani podkladů, ze kterých vychází závěr o dlouhodobé obnovitelnosti území. Není zejména zřejmé, zda a jak byly při hodnocení zohledněny: – dlouhodobé změny půdního profilu, – možné změny fyzikálních vlastností podloží,	

Poř. č.	Připomínkové místo	Číslo jednací	Článek	AO	Připomínka	Vyhodnocení
					– dlouhodobé změny hydrologických poměrů, – důsledky podzemních technických konstrukcí, – dlouhodobé omezení budoucího využití území, – kumulativní důsledky vznikající během celého životního cyklu zařízení. Původní odborné podklady současně upozorňují, že environmentální důsledky větrných elektráren nepředstavují pouze provozní fázi, ale souhrn vlivů vznikajících během celého životního cyklu zařízení. Pokud nejsou účinky dostatečně známé, nelze automaticky předpokládat jejich nevýznamnost. Absence důkazů o existenci dopadů nepředstavuje důkaz jejich neexistence. Studie Türkmen (2024) uvádí, že významná část environmentální zátěže vzniká v různých fázích životního cyklu zařízení a jejich vzájemné působení může významně ovlivňovat celkové environmentální důsledky. Studie Xu et al. (2025) současně upozorňuje, že změny využití území mohou ovlivnit skutečný rozsah environmentálních přínosů větrné energetiky a mohou vytvářet dlouhodobé změny krajinných a ekologických funkcí. Tyto skutečnosti samy o sobě neprokazují nepřípustnost navrhovaného řešení, ukazují však, že bez vysvětlení použité metodiky nelze ověřit správnost závěrů dokumentace. Pořizovatel sám předpokládá realizaci rozsáhlého souboru větrných elektráren a souvisejících technických zařízení. Současně dokumentace předpokládá možnost obnovení původního stavu území po ukončení provozu zařízení. Dokumentace však neuvádí: – jak byly hodnoceny dlouhodobé změny podloží, – jak byly hodnoceny dlouhodobé změny využití území, – jak byly zohledněny důsledky podzemních konstrukcí, – jak bylo ověřeno obnovení původních funkcí území. Obě tvrzení nemohou bez dalšího současně obstát. Pokud realizace souboru zařízení nepředstavuje dlouhodobé zásahy do území, musí být vysvětleno, z jakých podkladů bylo k takovému závěru dosaženo. Pokud dlouhodobé zásahy vznikají, musí být zřejmé, že byly při hodnocení zohledněny. Nelze současně předpokládat rozsáhlý dlouhodobý technický zásah do území a současně bez vysvětlení metodiky předpokládat úplné obnovení původního stavu území. Zákon č. 100/2001 Sb., o posuzování vlivů na životní prostředí, i směrnice Evropského parlamentu a Rady 2001/42/ES vyžadují hodnocení významných, kumulativních a synergických vlivů návrhu. Požadavek nesměřuje k nahrazení navazujícího procesu EIA ani k požadavku na detailní technické řešení budoucí obnovy území, ale k přezkoumatelnosti závěrů dokumentace a možnosti ověřit, z jakých podkladů její závěry vycházejí. Bez takového vysvětlení nelze objektivně posoudit skutečný rozsah dlouhodobých důsledků navrhovaného řešení. Dokumentace předpokládá realizaci rozsáhlého souboru technických zařízení a současně předpokládá následné obnovení původního stavu území, avšak neumožňuje ověřit, z jakých podkladů tento závěr vychází.	

Poř. č.	Připomínkové místo	Číslo jednací	Článek	AO	Připomínka	Vyhodnocení
					Výsledkem je vnitřní rozpor mezi deklarovaným rozsahem návrhu a rozsahem jeho vyhodnocení. Tato skutečnost zpochybňuje přezkoumatelnost dokumentace. Návrh řešení: Požadujeme vysvětlení metodiky a podkladů, ze kterých dokumentace vychází při závěru o dlouhodobé obnovitelnosti území a o absenci významných dlouhodobých environmentálních důsledků. Současně požadujeme doplnění závazných podmínek pro navazující rozhodování, které zajistí minimalizaci dlouhodobých zásahů do území a ochranu jeho budoucích funkcí. Pokud nebude možné uvedené nedostatky objektivně a přezkoumatelně odstranit, Požadujeme vypuštění akcelerační oblasti AOV49 – Křeč a souvisejícího územního opatření z návrhu Změny č. 2 Územního rozvojového plánu ČR. **Připomínka č. 116: Nedostatečné vyhodnocení možností připojení větrných elektráren do elektrizační soustavy a souvisejících zásahů do území** Odůvodnění územního opatření pro AOV49 – Křeč uvádí možnost realizace až 24 větrných elektráren s odhadovaným maximálním instalovaným výkonem 84 MW, přičemž dokumentace současně připouští realizaci související technické infrastruktury nezbytné pro provoz navrženého řešení. V dokumentaci však nebylo identifikováno konkrétní technické řešení připojení navrhovaného výkonu do elektrizační soustavy ani konkrétní vyhodnocení souvisejících infrastrukturních zásahů. Současně z veřejně dostupných podkladů společnosti ČEPS vyplývá, že významným infrastrukturním záměrem pro oblast Vysočiny je plánovaná transformovna Leskovice 400/110 kV, jejíž realizace je přímo závislá na novém dvojitém vedení 400 kV Kočín–Mírovka, přičemž zprovoznění této infrastruktury je předpokládáno přibližně kolem roku 2036. Dokumentace však neuvádí, zda navrhované řešení na této infrastruktuře závisí ani zda byly hodnoceny související zásahy do území vyvolané potřebou připojení navrženého výkonu. Dokumentace stanovuje předpokládaný instalovaný výkon území, avšak neobsahuje: – identifikaci konkrétního bodu připojení, – vyhodnocení kapacitních možností přenosové nebo distribuční soustavy, – vyhodnocení závislosti návrhu na plánované transformovně Leskovice 400/110 kV, – vyhodnocení závislosti návrhu na vedení 400 kV Kočín–Mírovka, – posouzení časové koordinace navrhované akcelerační oblasti s rozvojem energetické infrastruktury, – vyhodnocení souvisejících zásahů do území. Posouzení tak nehodnotí celý rozsah navrhovaného řešení, ale pouze samotné výrobní zdroje. Posouzení současně proběhlo bez znalosti konkrétního vedení kabelových tras, připojovacích bodů a souvisejících technických staveb. Není proto možné objektivně posoudit skutečný rozsah zásahů do území. Pořizovatel sám uvádí, že akcelerační oblast umožňuje realizaci až 84 MW instalovaného výkonu. Současně však dokumentace neuvádí, jak bude tento výkon technicky připojen ani jaká infrastruktura bude pro jeho realizaci nezbytná. Současně veřejně dostupné podklady naznačují možnost závislosti budoucího připojení na infrastrukturních stavbách, jejichž realizace se předpokládá až kolem roku 2036. Obě tvrzení nemohou bez dalšího současně obstát.	

Poř. č.	Připomínkové místo	Číslo jednací	Článek	AO	Připomínka	Vyhodnocení
					Pokud připojení nevyžaduje významnou infrastrukturu, musí být vysvětleno, kde a jak existuje dostatečná kapacita elektrizační soustavy. Pokud připojení významnou infrastrukturu vyžaduje, musí být zřejmé, že její důsledky byly při hodnocení zohledněny. Z uvedeného plynou pouze dvě možnosti: – potřebná infrastruktura existuje a dokumentace ji opomíjí, – potřebná infrastruktura neexistuje a realizace akcelerační oblasti je podmíněna dalšími stavbami. V obou případech vzniká vnitřní rozpor mezi deklarovaným rozsahem návrhu a rozsahem jeho vyhodnocení. Směrnice 2001/42/ES i zákon č. 100/2001 Sb. vyžadují posouzení významných, kumulativních a synergických vlivů plánu nebo programu. Požadavek nesměřuje k nahrazení navazujícího procesu EIA ani k požadavku na zpracování detailního technického řešení připojení, ale k přezkoumatelnosti závěrů dokumentace a možnosti ověřit, z jakých podkladů její závěry vycházejí. Posuzování samotných větrných elektráren bez současného vyhodnocení funkčně související energetické infrastruktury neumožňuje objektivně posoudit skutečný rozsah vlivů návrhu. Dokumentace stanovuje rozsah výroby elektrické energie, avšak nehodnotí technické podmínky její realizace ani související infrastrukturní zásahy. Výsledkem je neúplné vyhodnocení skutečného rozsahu návrhu a absence posouzení možných kumulativních dopadů. Tato skutečnost zpochybňuje přezkoumatelnost dokumentace. Návrh řešení: Požadujeme odstranění vnitřního rozporu mezi deklarovaným instalovaným výkonem akcelerační oblasti a absencí přezkoumatelného vyhodnocení podmínek jeho realizace. Současně požadujeme doplnění závazných podmínek pro navazující rozhodování, které zajistí: – koordinaci související energetické infrastruktury v rámci celé akcelerační oblasti, – minimalizaci rozsahu nových technických koridorů, kabelových tras a souvisejících zásahů do území, – minimalizaci kumulativních dopadů souvisejících energetických staveb na krajinný ráz, ekologické funkce území a půdní prostředí, – zohlednění souvisejících infrastrukturních zásahů při navazujícím rozhodování v území. Současně požadujeme vysvětlení, z jakých podkladů dokumentace vychází při závěru, že navrhovaný rozsah akcelerační oblasti umožňuje realizaci předpokládaného výkonu bez významných nezohledněných zásahů do území. Pokud nebude možné uvedené nedostatky objektivně a přezkoumatelně odstranit, Požadujeme vypuštění akcelerační oblasti AOV49 – Křeč a souvisejícího územního opatření z návrhu Změny č. 2 Územního rozvojového plánu ČR. **O) Absence řádného hodnocení kumulativních a synergických vlivů**	

Poř. č.	Připomínkové místo	Číslo jednací	Článek	AO	Připomínka	Vyhodnocení
					Připomínka č. 117: Absence komplexního regionálního hodnocení kumulativních a synergických vlivů Dokumentace SEA neobsahuje komplexní regionální hodnocení kumulativních a synergických vlivů navržených akceleračních oblastí v širším území a neposuzuje skutečný rozsah souběžných zásahů do krajiny, životního prostředí a obytného prostředí. Akcelerační oblast AOV49 – Křeč není v regionu navrhována izolovaně. V bezprostředním okolí jsou současně vymezovány také akcelerační oblasti AOV47 – Bukovec, AOV48 – Chrbonín a AOV50 – Obrataň. Tyto oblasti společně představují rozsáhlou koncentraci větrných elektráren a související technické infrastruktury v jednom souvislém území. Podle dokumentace se jedná o území o celkové rozloze přibližně 3 152 ha s předpokládaným umístěním až 88 větrných elektráren a celkovým instalovaným výkonem přibližně 308 MW. Dokumentace však jednotlivé akcelerační oblasti hodnotí převážně odděleně a neobsahuje skutečné regionální posouzení jejich společného působení. SEA současně nehodnotí scénáře souběžné realizace více akceleračních oblastí, neposuzuje synergické působení doprovodné infrastruktury, neobsahuje regionální model industrializace krajiny, nevyhodnocuje dlouhodobou kumulaci technických zásahů, neposuzuje časové souvislosti a souběh jednotlivých projektů ani nehodnotí regionální proměnu charakteru krajiny v důsledku koncentrace více větrných parků. Dokumentace rovněž neobsahuje objektivní hodnocení společných dopadů na obyvatelstvo, krajinný ráz, ekologickou stabilitu území ani kvalitu života v širším regionu. Metodické doporučení MŽP (2015) současně výslovně uvádí, že kumulativní a synergické vlivy musí být hodnoceny v širších územních souvislostech a že SEA má představovat preventivní nástroj pro identifikaci regionálních environmentálních střetů již na strategické úrovni plánování. Manuál SEA (2025) potvrzuje, že vyhodnocení SEA musí být zpracováno v rozsahu umožňujícím objektivní posouzení širších územních souvislostí, souběžného působení více záměrů a jejich dlouhodobých dopadů na krajinu a životní prostředí. Studie Dibo et al. (2025) současně potvrzuje, že nedostatečné regionální hodnocení kumulativních vlivů větrných elektráren vede k systematickému podhodnocování skutečných environmentálních a krajinných dopadů rozsáhlých energetických celků. Nejvyšší správní soud v rozsudku č. j. 1 Ao 7/2011–526 zdůraznil, že posouzení kumulativních a synergických vlivů musí být součástí celkového hodnocení a musí vycházet z dostatečně zjištěného skutkového stavu a identifikace relevantních střetů. Pokud dokumentace neprokazuje způsob, jakým byly tyto vlivy identifikovány a vyhodnoceny, mohou být její závěry nepřezkoumatelné. SEA však regionální model kumulativních a synergických dopadů neobsahuje a neumožňuje objektivně posoudit skutečný rozsah společných vlivů akceleračních oblastí AOV47 – Bukovec, AOV48 – Chrbonín, AOV49 – Křeč a AOV50 – Obrataň. Dokumentace současně vykazuje vnitřní rozpor, kdy na jedné straně připouští existenci dalších rozsáhlých akceleračních oblastí v regionu, avšak na straně druhé neprovádí skutečné regionální hodnocení jejich společného působení. Kumulativní a synergické vlivy nelze objektivně vyhodnotit bez znalosti prostorového umístění souvisejících staveb, zejména přístupových komunikací, kabelových tras a technické infrastruktury. Existence nejistot nevylučuje možnost významných kumulativních účinků. Dokumentace je proto v této části nepřezkoumatelná a neumožňuje objektivně vyhodnotit skutečné regionální kumulativní a synergické vlivy návrhu.	

Poř. č.	Připomínkové místo	Číslo jednací	Článek	AO	Připomínka	Vyhodnocení
					Takový postup je v rozporu se směrnicí Evropského parlamentu a Rady 2001/42/ES, která požaduje hodnocení kumulativních a synergických vlivů koncepcí na životní prostředí. Současně je návrh v rozporu se zákonem č. 100/2001 Sb., o posuzování vlivů na životní prostředí, a s metodickými požadavky SEA na hodnocení širších územních souvislostí a souběžného působení více záměrů. Návrh řešení: Požadujeme doplnění komplexního regionálního hodnocení kumulativních a synergických vlivů akceleračních oblastí AOV47 – Bukovec, AOV48 – Chrbonín, AOV49 – Křeč a AOV50 – Obrataň, včetně scénářů souběžné realizace více větrných parků a vyhodnocení dlouhodobých regionálních dopadů na krajinu, obyvatelstvo a životní prostředí. Současně požadujeme doplnění regionálního modelu společného působení větrných elektráren a doprovodné infrastruktury v širším území, včetně vyhodnocení časových souvislostí, synergických efektů a celkové proměny krajiny. Pokud nebude možné uvedené nedostatky objektivně a přezkoumatelně odstranit, Požadujeme vypuštění akcelerační oblasti AOV49 – Křeč a souvisejícího územního opatření z návrhu Změny č. 2 Územního rozvojového plánu ČR. **Připomínka č. 118: Kumulativní hlukové zatížení, vibrace a synergické působení více větrných parků** Dokumentace SEA neobsahuje dostatečné vyhodnocení kumulativního hlukového zatížení, vibrací, infrazvuku a synergického působení více větrných elektráren v širším území. Akcelerační oblasti AOV47 – Bukovec, AOV48 – Chrbonín, AOV49 – Křeč a AOV50 – Obrataň představují rozsáhlou koncentraci větrných elektráren v jednom regionu, avšak SEA neposuzuje jejich společné akustické působení ani možné kumulativní dopady na obyvatelstvo a obytné prostředí. Dokumentace současně neobsahuje regionální akustický model, neposuzuje souběžné působení více zdrojů hluku, nehodnotí kumulativní amplitudovou modulaci, neposuzuje synergické působení infrazvuku, nehodnotí noční hlukovou zátěž v širším regionu ani neposuzuje dlouhodobé psychosociální dopady kumulativního hluku více větrných parků. SEA navíc pracuje pouze s modelovými scénáři budoucí výstavby a neobsahuje konkrétní rozmístění jednotlivých zařízení ani jejich skutečné technické parametry. V důsledku toho nelze objektivně ověřit skutečný rozsah kumulativní hlukové zátěže v území. Dokumentace současně nepředkládá scénáře souběžného provozu více větrných parků, vyhodnocení superpozice hlukových zdrojů, analýzu šíření hluku v členitém terénu ani hodnocení dlouhodobého opakovaného hlukového zatížení obyvatel. Studie Josimović et al. (2021) potvrzuje, že kumulativní hlukové působení více větrných elektráren může významně zvyšovat celkovou akustickou zátěž krajiny a vytvářet synergické efekty, které nelze objektivně hodnotit izolovaně po jednotlivých projektech. Studie Nguyen et al. (2022) současně potvrzuje, že amplitudová modulace hluku, proměnlivost meteorologických podmínek a souběžné působení více zdrojů mohou významně ovlivňovat subjektivní vnímání hluku i skutečné dopady na obyvatelstvo. Metodické doporučení MŽP (2015) i Manuál SEA (2025) současně výslovně požadují vyhodnocení kumulativních a synergických vlivů v širších územních souvislostech a upozorňují na nutnost posuzovat společné působení více záměrů.	

Poř. č.	Připomínkové místo	Číslo jednací	Článek	AO	Připomínka	Vyhodnocení
					SEA však regionální kumulativní akustické hodnocení neobsahuje a neumožňuje objektivně posoudit skutečné hlukové dopady souběhu více akceleračních oblastí v širším regionu. Dokumentace je proto v této části nepřezkoumatelná. Takový postup je v rozporu se směrnicí Evropského parlamentu a Rady 2001/42/ES, která požaduje hodnocení kumulativních a synergických vlivů koncepcí na obyvatelstvo a životní prostředí. Současně je návrh v rozporu se zákonem č. 258/2000 Sb., o ochraně veřejného zdraví, a s požadavky na preventivní ochranu obyvatelstva před nadměrnou hlukovou zátěží. Návrh řešení: Požadujeme doplnění regionálního kumulativního akustického modelu akceleračních oblastí AOV47 – Bukovec, AOV48 – Chrbonín, AOV49 – Křeč a AOV50 – Obrataň, včetně scénářů souběžného provozu více větrných parků a vyhodnocení superpozice hluku, amplitudové modulace, vibrací a infrazvuku. Současně požadujeme doplnění hodnocení dlouhodobých psychosociálních dopadů kumulativní hlukové zátěže a vyhodnocení skutečných dopadů na obytné prostředí a kvalitu života obyvatel v širším území. Pokud nebude možné uvedené nedostatky objektivně a přezkoumatelně odstranit, Požadujeme vypuštění akcelerační oblasti AOV49 – Křeč a souvisejícího územního opatření z návrhu Změny č. 2 Územního rozvojového plánu ČR. **Připomínka č. 119: Kumulativní vizuální dopady, světelné efekty a industrializace krajiny** Dokumentace SEA neobsahuje dostatečné vyhodnocení kumulativních vizuálních dopadů, světelných efektů a celkové proměny krajinného charakteru v důsledku koncentrace více akceleračních oblastí v širším regionu. Akcelerační oblasti AOV47 – Bukovec, AOV48 – Chrbonín, AOV49 – Křeč a AOV50 – Obrataň představují souběžnou koncentraci velkorozměrových technických dominant v dosud převážně leso-zemědělské krajině, avšak SEA neposuzuje jejich společné vizuální působení ani regionální proměnu krajinného rázu. Dokumentace současně nehodnotí kumulativní viditelnost větrných elektráren v širším regionu, neposuzuje rozsah vizuální saturace krajiny, nehodnotí společné působení více horizontových dominant, neposuzuje kumulativní světelné efekty překážkového značení, nehodnotí noční proměnu krajiny ani neposuzuje dlouhodobou industrializaci krajinného prostoru. SEA současně pracuje pouze s modelovým scénářem rozmístění větrných elektráren a neobsahuje konkrétní prostorové uspořádání budoucích zařízení. V důsledku toho nelze objektivně vyhodnotit skutečný rozsah vizuálních dopadů, viditelnosti zařízení ani míru narušení krajinného rázu. Dokumentace rovněž neobsahuje regionální analýzu souběžné viditelnosti více větrných parků ani hodnocení společného působení světelných prvků v noční krajině. Studie Palmer (2022) potvrzuje, že kumulativní vizuální dopady větrných elektráren mohou významně překračovat účinky jednotlivých projektů a zásadně měnit subjektivní vnímání krajiny i její identitu. Při souběhu více větrných parků vzniká rozsáhlé území se souběžnou viditelností více větrných parků, což významně zesiluje vizuální dominanci technické infrastruktury. Metodika NatureScot (2021) současně potvrzuje, že hodnocení větrných elektráren musí zahrnovat regionální kumulativní viditelnost, souběžné působení více větrných parků a celkovou vizuální saturaci krajiny.	

Poř. č.	Připomínkové místo	Číslo jednací	Článek	AO	Připomínka	Vyhodnocení
					Studie Gleason et al. (2025) současně potvrzuje, že vizuální dopady větrných elektráren mají rozsáhlý prostorový dosah a jejich kumulace významně mění vnímání krajiny obyvateli. Souběžné působení více větrných elektráren a jejich nočního osvětlení může vést k dlouhodobé industrializaci krajiny a významné změně charakteru venkovského prostředí. Dokument Pembrokeshire Landscape Guidance (2017) současně upozorňuje, že rozsáhlé koncentrace větrných elektráren mohou narušovat krajinné horizonty, historickou identitu území a vizuální kontinuitu krajiny i na velké vzdálenosti. SEA však regionální kumulativní hodnocení vizuálních a světelných dopadů neobsahuje a neumožňuje objektivně posoudit skutečný rozsah proměny krajiny v širším území. Takový postup je v rozporu se směrnicí Evropského parlamentu a Rady 2001/42/ES, která požaduje hodnocení významných vlivů koncepcí na krajinu a obyvatelstvo. Současně je návrh v rozporu s Evropskou úmluvou o krajině (2000), která ukládá povinnost chránit krajinný charakter a zohledňovat kumulativní proměny krajiny při plánování rozvoje území. Dokumentace je proto v této části nepřezkoumatelná. Návrh řešení: Požadujeme doplnění regionálního hodnocení kumulativní viditelnosti větrných elektráren, analýzy společného působení více větrných parků a vyhodnocení rozsahu vizuální saturace krajiny v širším regionu. Současně požadujeme doplnění hodnocení kumulativních světelných efektů překážkového značení, vyhodnocení noční proměny krajiny a objektivního posouzení dlouhodobé industrializace krajinného prostoru. Pokud nebude možné uvedené nedostatky objektivně a přezkoumatelně odstranit, Požadujeme vypuštění akcelerační oblasti AOV49 – Křeč a souvisejícího územního opatření z návrhu Změny č. 2 Územního rozvojového plánu ČR. **Připomínka č. 120: Kumulativní psychosociální dopady a omezení rozvoje obcí** Dokumentace SEA neobsahuje dostatečné vyhodnocení kumulativních psychosociálních dopadů souvisejících s koncentrací více akceleračních oblastí v širším regionu a nehodnotí dlouhodobé dopady na kvalitu života obyvatel, charakter sídel ani rozvoj obcí. Akcelerační oblasti AOV47 – Bukovec, AOV48 – Chrbonín, AOV49 – Křeč a AOV50 – Obrataň společně vytvářejí rozsáhlý soubor větrných elektráren a technické infrastruktury v jednom území. SEA však neposuzuje jejich společné psychosociální působení ani dlouhodobou proměnu obytného a venkovského prostředí. Dokumentace současně nehodnotí kumulativní subjektivní vnímání industrializace krajiny, neposuzuje dlouhodobé psychologické působení souběhu více větrných parků, nevyhodnocuje dopady na pocit kvality bydlení, neposuzuje změnu charakteru venkovských sídel ani nehodnotí možné omezení budoucího územního rozvoje obcí. SEA rovněž neobsahuje hodnocení společného působení hlukové zátěže, vizuální dominance, nočního světelného rušení, opakovaného shadow flickeru a dlouhodobé přítomnosti rozsáhlé technické infrastruktury v obytném prostředí. Dokumentace současně nehodnotí důsledky ochranných vzdáleností větrných elektráren na rozvoj zastavitelných ploch obcí. V praxi přitom mohou ochranné a hygienické limity významně omezovat budoucí rozvoj bydlení, občanské vybavenosti i dalšího využití území.	

Poř. č.	Připomínkové místo	Číslo jednací	Článek	AO	Připomínka	Vyhodnocení
					Dokumentace SEA však dlouhodobé psychosociální a sídelní dopady koncentrace více akceleračních oblastí nehodnotí a neumožňuje objektivně posoudit skutečné dopady návrhu na obyvatelstvo a venkovské prostředí. Takový postup je v rozporu se směrnicí Evropského parlamentu a Rady 2001/42/ES, která požaduje hodnocení vlivů koncepcí na obyvatelstvo, lidské zdraví a kvalitu života. Současně je návrh v rozporu s principem udržitelného rozvoje území a s požadavkem ochrany kvality obytného prostředí. Dokumentace je proto v této části nepřezkoumatelná. Návrh řešení: Požadujeme doplnění regionálního hodnocení psychosociálních dopadů koncentrace akceleračních oblastí AOV47 – Bukovec, AOV48 – Chrbonín, AOV49 – Křeč a AOV50 – Obrataň na obyvatelstvo, kvalitu života a charakter venkovského prostředí. Současně požadujeme doplnění vyhodnocení dopadů na budoucí rozvoj obcí, zastavitelné plochy, kvalitu bydlení a dlouhodobou obytnou funkci území, včetně hodnocení společného působení hluku, světelného rušení, shadow flickeru a vizuální dominance větrných elektráren. Pokud nebude možné uvedené nedostatky objektivně a přezkoumatelně odstranit, Požadujeme vypuštění akcelerační oblasti AOV49 – Křeč a souvisejícího územního opatření z návrhu Změny č. 2 Územního rozvojového plánu ČR. **Připomínka č. 121: Kumulativní ekologické dopady, fragmentace krajiny a migrační bariéry** Dokumentace SEA neobsahuje dostatečné vyhodnocení kumulativních ekologických dopadů souvisejících s koncentrací více akceleračních oblastí v širším regionu a neposuzuje dlouhodobé dopady na ekologickou prostupnost krajiny, migrační koridory ani fragmentaci biotopů. Akcelerační oblasti AOV47 – Bukovec, AOV48 – Chrbonín, AOV49 – Křeč a AOV50 – Obrataň společně vytvářejí rozsáhlý soubor větrných elektráren a technické infrastruktury v převážně leso-zemědělské krajině. Dokumentace SEA však jednotlivé akcelerační oblasti hodnotí převážně izolovaně a neobsahuje regionální model jejich společného ekologického působení. SEA současně nehodnotí kumulativní bariérový efekt více větrných parků, neposuzuje regionální fragmentaci krajiny, nevyhodnocuje omezení ekologické prostupnosti území, neposuzuje kumulativní mortalitu ptáků a netopýrů, nehodnotí souběžné působení více migračních překážek ani neposuzuje dlouhodobé změny ekologické stability krajiny v širším regionu. Dokumentace rovněž neobsahuje objektivní vyhodnocení synergického působení větrných elektráren, přístupových komunikací, manipulačních ploch, kabelových tras, odlesnění a další doprovodné infrastruktury. V důsledku toho není možné objektivně posoudit skutečný rozsah ekologických zásahů do krajiny ani dlouhodobé regionální důsledky koncentrace více akceleračních oblastí. Směrnice Evropského parlamentu a Rady 2009/147/ES o ochraně volně žijících ptáků a směrnice Rady 92/43/EHS o stanovištích přitom výslovně požadují ochranu migračních tras, ekologické prostupnosti krajiny a prevenci významných kumulativních dopadů na chráněné druhy a jejich biotopy. Dokumenty IUCN (2021) současně potvrzují, že kumulativní koncentrace větrných elektráren může vytvářet rozsáhlé migrační bariéry a významně narušovat ekologickou konektivitu krajiny.	

Poř. č.	Připomínkové místo	Číslo jednací	Článek	AO	Připomínka	Vyhodnocení
					Studie Moustakas et al. (2023) dále potvrzuje, že skutečné regionální dopady větrných elektráren na biodiverzitu bývají systematicky podhodnocovány, pokud nejsou hodnoceny v širším krajinném a migračním kontextu. Dokumentace SEA však regionální ekologické souvislosti, dlouhodobou fragmentaci krajiny ani kumulativní migrační bariéry objektivně nevyhodnocuje. SEA současně přenáší část posouzení mortality ptáků a netopýrů až do budoucího monitoringu po realizaci záměrů, čímž dochází k nepřípustnému odkládání klíčových environmentálních střetů do navazujících fází rozhodování. Dokumentace je proto v této části nepřezkoumatelná a neumožňuje objektivně posoudit skutečné ekologické důsledky koncentrace více akceleračních oblastí v širším regionu. Takový postup je v rozporu se směrnicí Evropského parlamentu a Rady 2001/42/ES, která požaduje hodnocení kumulativních a synergických vlivů koncepcí na biologickou rozmanitost a krajinu. Současně je návrh v rozporu se směrnicí Evropského parlamentu a Rady 2009/147/ES o ochraně volně žijících ptáků a se směrnicí Rady 92/43/EHS o stanovištích, které ukládají povinnost chránit ekologickou konektivitu území a předcházet významným negativním dopadům na chráněné druhy a jejich biotopy. Návrh řešení: Požadujeme doplnění regionálního ekologického hodnocení kumulativních a synergických vlivů akceleračních oblastí AOV47 – Bukovec, AOV48 – Chrbonín, AOV49 – Křeč a AOV50 – Obrataň na ekologickou prostupnost krajiny, migrační koridory, fragmentaci biotopů a dlouhodobou ekologickou stabilitu území. Současně požadujeme doplnění regionálního modelu kumulativní mortality ptáků a netopýrů, vyhodnocení bariérového efektu více větrných parků a objektivního posouzení synergického působení doprovodné infrastruktury v širším regionu. Pokud nebude možné uvedené nedostatky objektivně a přezkoumatelně odstranit, Požadujeme vypuštění akcelerační oblasti AOV49 – Křeč a souvisejícího územního opatření z návrhu Změny č. 2 Územního rozvojového plánu ČR. **P) Nedostatečné odůvodnění výběru lokality a rozpor s deklarovanými kritérii** **Připomínka č. 122: Rozpor s deklarovaným principem přednostního využívání brownfieldů a méně konfliktních lokalit** Dokumentace SEA ani odůvodnění akcelerační oblasti AOV49 – Křeč neprokazují, že byly při výběru lokality skutečně preferovány méně konfliktní a již narušené plochy, přestože tento princip dokumentace sama opakovaně deklaruje. V odůvodnění Změny č. 2 Územního rozvojového plánu České republiky je uvedeno, že akcelerační oblasti mají být vymezovány tak, aby jejich dopady na krajinu, životní prostředí a obyvatelstvo byly co nejmenší, a přednostně v územích již významně ovlivněných činností člověka, zejména na brownfieldech, bývalých vojenských areálech nebo v územích narušených těžbou. Dokumentace současně uvádí, že tam, kde negativní vlivy nebylo možné eliminovat nebo dostatečně zmírnit, akcelerační oblasti vymezeny nebyly. Tyto deklarované principy však v případě AOV49 – Křeč zjevně nebyly naplněny. Vymezené území nepředstavuje brownfield ani jinak výrazně antropogenně degradovanou lokalitu, ale převážně lesní a zemědělskou krajinu s významnými ekologickými, krajinářskými a produkčními funkcemi. Samotná dokumentace SEA potvrzuje přítomnost lesních porostů, mokřadních prvků, přírodních habitatů,	

Poř. č.	Připomínkové místo	Číslo jednací	Článek	AO	Připomínka	Vyhodnocení
					citlivých druhů ptáků a dalších ekologických střetů, kvůli nimž je nutné stanovovat rozsáhlá zmírňující opatření. Dokumentace současně neobsahuje žádné konkrétní a přezkoumatelné odůvodnění, proč nebyly využity méně konfliktní lokality, zejména brownfieldy nebo jiná již antropogenně zatížená území, ani proč byla naopak zvolena krajina s významným podílem lesních pozemků, kvalitní zemědělské půdy, výskytem chráněných druhů a přítomností kulturně-historických hodnot. Takový postup je současně v rozporu s § 4 zákona č. 249/2025 Sb., o urychlení využívání obnovitelných zdrojů energie, který ukládá při vymezování akceleračních oblastí přednostně využívat již zastavěná, zastavitelná, narušená nebo jinak antropogenně ovlivněná území a minimalizovat negativní dopady na životní prostředí, krajinu a veřejné zájmy. Stejný princip vyplývá také ze směrnice Evropského parlamentu a Rady (EU) 2023/2413 (RED III), která požaduje přednostní umisťování obnovitelných zdrojů energie zejména na střechy budov, parkoviště, průmyslové a logistické areály, dopravní infrastrukturu, brownfieldy, bývalé těžební a průmyslové lokality, skládky, urbanizovaná a jinak degradovaná území a jiné plochy s nízkou environmentální hodnotou. Dokumentace však neprokazuje, že byly tyto typy lokalit objektivně vyhodnoceny a porovnány s navrženou akcelerační oblastí AOV49 – Křeč. Dokumentace současně neodpovídá principům a metodickým požadavkům uvedeným v Manuálu SEA Ministerstva životního prostředí (2025), podle něhož musí být výběr variant a lokalit transparentní, přezkoumatelný a založený na objektivním vyhodnocení environmentálních střetů, kumulativních vlivů a principu minimalizace negativních dopadů na životní prostředí a veřejné zájmy. Metodika současně zdůrazňuje potřebu doložit důvody výběru konkrétní varianty a prokázat, že byly objektivně posouzeny i jiné, méně konfliktní alternativy. Dokumentace SEA však neobsahuje transparentní porovnání alternativních lokalit ani přezkoumatelné vysvětlení, proč byla navzdory přítomnosti lesních porostů, ekologicky významných stanovišť, citlivých druhů a dalších střetů vybrána právě akcelerační oblast AOV49 – Křeč. Návrh proto neprokazuje, že vymezení akcelerační oblasti odpovídá principu minimalizace negativních dopadů ani že bylo zvoleno řešení s nejmenšími dopady na životní prostředí, krajinu a obyvatelstvo. Nedostatečné odůvodnění výběru lokality a současný rozpor s vlastními deklarovanými kritérii znemožňují přezkoumat, zda bylo rozhodnutí učiněno na základě objektivních, transparentních a proporcionalních kritérií. Takový postup je v rozporu s § 172 zákona č. 500/2004 Sb., správní řád, který vyžaduje řádné, přezkoumatelné a srozumitelné odůvodnění opatření obecné povahy. Současně je návrh v rozporu s § 4 zákona č. 249/2025 Sb., o urychlení využívání obnovitelných zdrojů energie, se směrnicí Evropského parlamentu a Rady 2001/42/ES o posuzování vlivů některých plánů a programů na životní prostředí a se směrnicí Evropského parlamentu a Rady (EU) 2023/2413 (RED III), které požadují transparentní posouzení variant a přednostní využívání méně konfliktních a již antropogenně ovlivněných území. Dokumentace je proto v této části nepřezkoumatelná. Návrh řešení: Požadujeme doplnění transparentního, objektivního a přezkoumatelného odůvodnění výběru akcelerační oblasti AOV49 – Křeč, včetně detailního porovnání alternativních lokalit a doložení, jaká konkrétní kritéria byla při výběru	

Poř. č.	Připomínkové místo	Číslo jednací	Článek	AO	Připomínka	Vyhodnocení
					lokalit použita, jak byly jednotlivé střety a veřejné zájmy vyhodnocovány a jakou váhu jednotlivé faktory při rozhodování skutečně měly. Současně požadujeme doložení, že při výběru lokalit byl skutečně uplatněn princip minimalizace negativních dopadů na krajinu, životní prostředí a obyvatelstvo a že byly přednostně vyhodnoceny méně konfliktní varianty, zejména brownfieldy, bývalé průmyslové a těžební areály, urbanizovaná území a další již antropogenně ovlivněné plochy s nízkou environmentální hodnotou. Požadujeme rovněž doplnění transparentního multikriteriálního hodnocení lokalit, včetně doložení, jak byly vzájemně poměřovány environmentální střety, krajinný ráz, ochrana biodiverzity, ochrana lesa a zemědělské půdy, blízkost obytné zástavby, kulturně-historické hodnoty území a další veřejné zájmy. Současně požadujeme doložení souladu postupu s principy a metodickými požadavky SEA, zejména s požadavkem transparentního hodnocení variant, objektivního posouzení konfliktů a přezkoumatelného zdůvodnění výběru řešení s nejmenšími environmentálními dopady. Pokud nebude možné uvedené nedostatky objektivně a přezkoumatelně odstranit, Požadujeme vypuštění akcelerační oblasti AOV49 – Křeč a souvisejícího územního opatření z návrhu Změny č. 2 Územního rozvojového plánu ČR. **Připomínka č. 123: Nedostatečné odůvodnění výběru lokality a absence transparentního multikriteriálního hodnocení** Dokumentace SEA neprokazuje, že výběr navržených akceleračních oblastí proběhl na základě transparentního a objektivního multikriteriálního hodnocení environmentálních, sociálních, krajinných a technických střetů. Dokumentace současně neprokazuje, že byly využity detailní terénní průzkumy, podklady samospráv nebo regionální odborné podklady. Není proto zřejmé, zda byl výběr lokality založen na skutečných podmínkách území, nebo převážně na obecných mapových vrstvách. SEA současně neobsahuje detailní metodické vysvětlení, jakým způsobem byly jednotlivé konflikty a veřejné zájmy vyhodnocovány, jaká kritéria byla použita a jakou váhu jednotlivé faktory při výběru lokalit skutečně měly. Dokumentace neprokazuje, jak byly vzájemně poměřovány zejména environmentální dopady, krajinná citlivost, ochrana biodiverzity, blízkost obytné zástavby, sociální přijatelnost, dopady na zemědělský půdní fond, dopady na lesní porosty, technická infrastruktura a energetický potenciál území. Z dokumentace naopak vyplývá dominantní preference technicko-energetických kritérií, zejména větrného potenciálu a technické realizovatelnosti, aniž by bylo objektivně doloženo, že ostatní veřejné zájmy byly hodnoceny rovnocenně a transparentně. SEA současně neobsahuje detailní porovnání alternativních lokalit ani metodické odůvodnění, proč byly do návrhu zahrnuty právě lesní, pohledově exponované a environmentálně citlivé části území. Odborné studie potvrzují, že moderní plánování větrných elektráren musí kombinovat environmentální omezení, krajinnou citlivost, ochranu biodiverzity, vzdálenost od sídel, kumulativní vlivy, sociální přijatelnost i technickou infrastrukturu. Studie Latinopoulos a Kechagia (2015) současně potvrzuje, že opomenutí některého z těchto faktorů může vést k výběru konfliktních lokalit a ke zvýšenému odporu veřejnosti.	

Poř. č.	Připomínkové místo	Číslo jednací	Článek	AO	Připomínka	Vyhodnocení
					SEA však neprokazuje, že byla provedena skutečně komplexní multikriteriální analýza střetů a citlivosti území ani že byl výběr lokalit založen na transparentním a přezkoumatelném systému hodnocení. Dokumentace proto neumožňuje objektivně ověřit, zda byly vybrány environmentálně a sociálně nejméně konfliktní lokality. Takový postup je v rozporu se směrnicí Evropského parlamentu a Rady 2001/42/ES, která požaduje vyhodnocení rozumných variant a identifikaci významných environmentálních vlivů již na strategické úrovni plánování. Současně je návrh v rozporu s požadavkem transparentního a přezkoumatelného odůvodnění opatření obecné povahy podle § 172 zákona č. 500/2004 Sb., správní řád. Návrh řešení: Požadujeme doplnění transparentního multikriteriálního hodnocení výběru lokalit, včetně detailního popisu použité metodiky, systému vážení jednotlivých kritérií a způsobu hodnocení environmentálních, krajinných, sociálních a technických střetů. Současně požadujeme doplnění detailního porovnání alternativních variant a doložení, že výběr akcelerační oblasti byl založen na objektivním a přezkoumatelném posouzení všech relevantních veřejných zájmů. Pokud nebude možné uvedené nedostatky objektivně a přezkoumatelně odstranit, Požadujeme vypuštění akcelerační oblasti AOV49 – Křeč a souvisejícího územního opatření z návrhu Změny č. 2 Územního rozvojového plánu ČR. **Připomínka č. 124: Rozpor s principem „least-conflict siting“ a nedostatečné zohlednění sociální přijatelnosti** Dokumentace SEA neprokazuje, že při vymezování akcelerační oblasti AOV49 – Křeč byl uplatněn princip „least- conflict siting“, tedy princip výběru lokalit s nejnižším konfliktním potenciálem vůči obyvatelstvu, krajině a životnímu prostředí. Dokumentace současně neobsahuje dostatečné vyhodnocení sociální přijatelnosti navržené lokality ani objektivní posouzení míry konfliktu s obytným, rekreačním a krajinným využitím území. SEA nehodnotí míru sociální konfliktnosti území, kumulaci zásahů v širším regionu, dopady na kvalitu života obyvatel, dlouhodobou sociální přijatelnost návrhu ani riziko vzniku významných sociálních konfliktů v území. Současně není doloženo, že byly systematicky vyhledávány lokality s nižším konfliktním potenciálem vůči obytné zástavbě, rekreačnímu využití krajiny a environmentálně citlivým územím. Metodika European Commission EU (2020) potvrzuje, že plánování větrných elektráren má preferovat lokality s nejnižším konfliktním potenciálem a minimalizovat zásahy do ekologicky a krajinně citlivých území. Konflikty kolem větrných elektráren často vznikají v případech, kdy veřejnost vnímá proces výběru lokalit jako netransparentní nebo procedurálně nespravedlivý. Studie Klok et al. (2023) potvrzuje, že sociální akceptace větrných elektráren významně souvisí s transparentností procesu výběru lokalit, minimalizací negativních dopadů, zohledněním lokálního kontextu a participací veřejnosti. Studie Fast a Mabee (2015) současně potvrzuje, že sociální přijatelnost větrných elektráren není dána pouze technickými parametry projektu, ale především transparentností výběru lokalit, kvalitou participace veřejnosti a objektivním vyhodnocením konfliktů v krajině.	

Poř. č.	Připomínkové místo	Číslo jednací	Článek	AO	Připomínka	Vyhodnocení
					Dokumentace SEA však neprokazuje, že byla sociální přijatelnost návrhu objektivně a systematicky vyhodnocena ani že byl výběr lokality založen na principu minimalizace sociálních a krajinných konfliktů. Dokumentace je proto v této části nepřezkoumatelná a neumožňuje objektivně ověřit, zda byla zvolena lokalita s nejnižším konfliktním potenciálem. Takový postup je v rozporu se směrnicí Evropského parlamentu a Rady 2001/42/ES, která požaduje identifikaci a vyhodnocení významných vlivů na obyvatelstvo, krajinu a životní prostředí již na strategické úrovni plánování. Současně je návrh v rozporu s principem prevence environmentálních a sociálních konfliktů a s požadavkem transparentního a přezkoumatelného odůvodnění opatření obecné povahy podle § 172 zákona č. 500/2004 Sb., správní řád. Návrh řešení: Požadujeme doplnění objektivního hodnocení sociální přijatelnosti návrhu, vyhodnocení konfliktního potenciálu akcelerační oblasti AOV49 – Křeč a doložení, že při výběru lokality byl skutečně uplatněn princip výběru lokalit s nejnižším konfliktním potenciálem vůči obyvatelstvu, krajině a životnímu prostředí. Současně požadujeme doplnění vyhodnocení kumulativních sociálních a krajinných konfliktů v širším regionu a transparentní doložení, že byly systematicky posuzovány méně konfliktní varianty umístění. Pokud nebude možné uvedené nedostatky objektivně a přezkoumatelně odstranit, Požadujeme vypuštění akcelerační oblasti AOV49 – Křeč a souvisejícího územního opatření z návrhu Změny č. 2 Územního rozvojového plánu ČR. **Připomínka č. 125: Nedostatečné vyhodnocení kumulativních krajinných a vizuálních vlivů** Dokumentace SEA neobsahuje dostatečné vyhodnocení kumulativních krajinných a vizuálních vlivů souvisejících s koncentrací více akceleračních oblastí v širším regionu. V bezprostředním okolí akcelerační oblasti AOV49 – Křeč jsou současně navrhovány další akcelerační oblasti AOV47 – Bukovec, AOV48 – Chrbonín a AOV50 – Obrataň. Tyto oblasti společně představují rozsáhlý soubor větrných elektráren s výrazným dopadem na krajinný charakter, dálkové pohledy a vizuální vnímání krajiny v širším území. Dokumentace sice obsahuje dílčí hodnocení viditelnosti jednotlivých akceleračních oblastí, neobsahuje však komplexní regionální vyhodnocení kumulativní vizuální zátěže, celkové proměny krajinného charakteru ani synergických dopadů souběhu více větrných parků v jednom území. SEA současně nehodnotí kumulativní rozsah viditelnosti větrných elektráren v širším území, celkovou míru vizuální saturace krajiny, změnu krajinných dominant, kumulaci světelných a technických prvků v krajině ani dlouhodobé dopady na identitu a čitelnost krajinného prostoru. Dokumentace rovněž neobsahuje objektivní posouzení rozsahu vizuálních zásahů do leso-zemědělské krajiny Vysočiny ani vyhodnocení dopadů na charakter otevřených horizontů, dálkových pohledů a krajinných panoramat. Studie Guan et al. (2022) potvrzuje, že koncentrace větrných elektráren významně ovlivňuje prostorové vnímání krajiny, rozsah vizuální dominance technických struktur a intenzitu vizuálního zásahu do krajinného obrazu.	

Poř. č.	Připomínkové místo	Číslo jednací	Článek	AO	Připomínka	Vyhodnocení
					Metodika NatureScot (2021) současně potvrzuje, že kumulace více větrných elektráren může vést ke kumulativním vizuálním dopadům, změně charakteru krajiny, vizuální fragmentaci území a zvýšení vnímané industrializace krajiny. Studie Molina-Ruiz et al. (2011) současně potvrzuje, že kumulativní vizuální dopady větrných elektráren je nutné posuzovat v regionálním měřítku, nikoli odděleně po jednotlivých lokalitách, protože právě souběh více větrných parků představuje nejvýznamnější faktor krajinné změny. Dokumentace SEA však regionální kumulativní hodnocení krajinných a vizuálních dopadů neobsahuje a neumožňuje objektivně posoudit skutečný rozsah zásahů do krajinného charakteru širšího území. Dokumentace je proto v této části nepřezkoumatelná. Takový postup je v rozporu se směrnicí Evropského parlamentu a Rady 2001/42/ES, která požaduje vyhodnocení kumulativních a synergických vlivů na krajinu a životní prostředí již na strategické úrovni plánování. Současně je návrh v rozporu s Evropskou úmluvou o krajině (2000), která ukládá povinnost chránit krajinný charakter a zohledňovat krajinu jako podstatnou složku kvality života obyvatel. Návrh řešení: Požadujeme doplnění regionálního kumulativního hodnocení krajinných a vizuálních vlivů akceleračních oblastí AOV47 – Bukovec, AOV48 – Chrbonín, AOV49 – Křeč a AOV50 – Obrataň, včetně komplexního regionálního modelu viditelnosti a vyhodnocení celkové vizuální saturace krajiny. Současně požadujeme doplnění objektivního posouzení dopadů na krajinný charakter, dálkové pohledy, horizonty, krajinné dominanty a identitu krajiny Vysočiny v širším regionálním měřítku. Pokud nebude možné uvedené nedostatky objektivně a přezkoumatelně odstranit, Požadujeme vypuštění akcelerační oblasti AOV49 – Křeč a souvisejícího územního opatření z návrhu Změny č. 2 Územního rozvojového plánu ČR. **Připomínka č. 126: Nedostatečné zohlednění biodiverzity a environmentálních konfliktů při výběru lokalit** Dokumentace SEA neprokazuje, že při vymezování akcelerační oblasti AOV49 – Křeč byly dostatečně zohledněny environmentální konflikty, ochrana biodiverzity a ekologická citlivost území. SEA současně neobsahuje objektivní vyhodnocení, zda byly při výběru lokalit systematicky vylučovány environmentálně citlivé oblasti a zda byly dostatečně posouzeny možné střety s ochranou přírody, migračními koridory a ekologickou stabilitou krajiny. Dokumentace nehodnotí kumulativní dopady na biodiverzitu v širším regionu, synergické působení více akceleračních oblastí, dlouhodobou fragmentaci biotopů, narušení migračních tras živočichů ani regionální kumulaci technických bariér v krajině. Současně není doloženo, že byly při výběru lokalit systematicky vyhodnocovány méně konfliktní varianty z hlediska ochrany přírody a ekologické stability území. Metodika IUCN (2021) potvrzuje, že strategické plánování větrných elektráren musí zahrnovat preventivní identifikaci environmentálně citlivých území, aplikaci principu avoidance hierarchy a systematické vyhýbání se lokalitám s vysokým konfliktním potenciálem vůči biodiverzitě. Studie Johnson et al. (2020) současně zdůrazňuje význam včasného strategického plánování infrastrukturních projektů z hlediska prevence kumulativních environmentálních dopadů.	

Poř. č.	Připomínkové místo	Číslo jednací	Článek	AO	Připomínka	Vyhodnocení
					Studie Santangeli et al. (2016) současně potvrzuje, že nedostatečné zohlednění migračních koridorů, biotopů a kumulativních environmentálních střetů významně zvyšuje riziko dlouhodobých negativních dopadů na chráněné druhy i ekologickou stabilitu krajiny. Dokumentace SEA však neprokazuje, že byly environmentální konflikty a ekologická citlivost území vyhodnoceny v regionálním měřítku ani že byl při výběru lokalit uplatněn princip preventivního vylučování vysoce konfliktních území. Dokumentace je proto v této části nepřezkoumatelná a neumožňuje objektivně ověřit, zda byly z hlediska ochrany biodiverzity vybrány environmentálně nejméně konfliktní lokality. Takový postup je v rozporu se směrnicí Evropského parlamentu a Rady 2001/42/ES, která požaduje vyhodnocení významných vlivů na biologickou rozmanitost a životní prostředí již na strategické úrovni plánování. Současně je návrh v rozporu se zákonem č. 114/1992 Sb., o ochraně přírody a krajiny, který ukládá povinnost chránit ekologickou stabilitu krajiny, biologickou rozmanitost a významné krajinné prvky. Návrh řešení: Požadujeme doplnění regionálního hodnocení environmentálních konfliktů a kumulativních dopadů akceleračních oblastí na biodiverzitu, ekologickou stabilitu krajiny a migrační prostupnost území. Současně požadujeme doplnění objektivního vyhodnocení migračních koridorů, biotopů a environmentálně citlivých území a doložení, že byly při výběru lokalit systematicky vylučovány varianty s vysokým konfliktním potenciálem vůči ochraně přírody. Pokud nebude možné uvedené nedostatky objektivně a přezkoumatelně odstranit, Požadujeme vypuštění akcelerační oblasti AOV49 – Křeč a souvisejícího územního opatření z návrhu Změny č. 2 Územního rozvojového plánu ČR. **Q) Nepřípustné odkládání a přenášení posouzení vlivů do navazujících fází rozhodování** **Připomínka č. 127: Nepřípustné odkládání podstatných vlivů do navazujících řízení** Dokumentace SEA nepřípustně přesouvá posouzení řady podstatných vlivů akcelerační oblasti AOV49 – Křeč až do budoucích navazujících řízení EIA, územních řízení nebo do fáze provozu jednotlivých větrných elektráren, přestože strategická úroveň SEA má sloužit právě k včasné identifikaci zásadních environmentálních konfliktů a k ověření přijatelnosti návrhu ještě před vymezením akcelerační oblasti. Dokumentace neobsahuje vlastní konkrétní vyhodnocení hlukových dopadů, dopadů infrazvuku a vibrací, dopadů stroboskopického efektu, detailních dopadů na obytné prostředí, konkrétních migračních střetů, mortality ptáků a netopýrů ani detailního rozsahu zásahů do lesních porostů a krajiny. SEA naopak opakovaně odkazuje na budoucí akustické studie, biologické monitoringy a další odborná hodnocení, která mají být zpracována až v rámci konkrétních projektových řízení. Územní opatření současně stanoví, že: „Provozovatel větrné elektrárny je povinen zajistit monitoring mortality ptáků po dobu minimálně tří let od uvedení větrné elektrárny do provozu.“ „Provozovatel větrné elektrárny je povinen zajistit akustický monitoring letové aktivity netopýrů po dobu dvou let od uvedení větrné elektrárny do provozu.“ Dokumentace tak sama připouští, že skutečné dopady na chráněné druhy mají být zjišťovány až po realizaci záměru a během jeho provozu. Takový postup je však v rozporu se základními principy ochrany	

Poř. č.	Připomínkové místo	Číslo jednací	Článek	AO	Připomínka	Vyhodnocení
					životního prostředí, protože zásadní environmentální střety musí být identifikovány a vyhodnoceny před přijetím koncepce a před vymezením akcelerační oblasti. Odůvodnění Územního rozvojového plánu současně výslovně uvádí, že podrobné posouzení jednotlivých vlivů bude řešeno až v navazujících řízeních. Dokumentace SEA tak fakticky nepředkládá úplné strategické hodnocení vlivů, ale významnou část podstatných otázek přesouvá do budoucích projektových fází, kdy již nebude možné ovlivnit samotné vymezení akcelerační oblasti. Metodické dokumenty OECD (2006) a Partidário (2012) přitom potvrzují, že smyslem SEA je identifikovat zásadní environmentální konflikty již ve strategické fázi plánování a zabránit jejich přenášení do pozdějších rozhodovacích stupňů. Manuál SEA Ministerstva životního prostředí (2025) současně výslovně uvádí, že strategické posuzování vlivů na životní prostředí má být účinným nástrojem prevence potenciálních negativních vlivů koncepcí na životní prostředí a veřejné zdraví. Metodika zdůrazňuje, že významné environmentální střety mají být identifikovány, vyhodnoceny a zohledněny již ve strategické fázi přípravy koncepce, tedy v době, kdy je ještě možné návrh upravit, optimalizovat nebo vyloučit konfliktní řešení. Přenášení podstatných environmentálních otázek až do navazujících projektových řízení nebo dokonce do fáze provozu záměrů je v rozporu se samotným preventivním účelem SEA. V případě AOV49 – Křeč však dokumentace ponechává řadu zásadních vlivů na budoucí EIA, monitoringy a další navazující řízení, čímž fakticky rezignuje na preventivní funkci strategického posouzení. Metodické doporučení MŽP (2025) výslovně stanoví, že vyhodnocení SEA má plnit funkci preventivního nástroje ochrany životního prostředí a že navržená minimalizační opatření mají být řádně promítnuta již do návrhu územního opatření. Dokumentace však podstatné otázky ochrany veřejného zdraví a bezpečnosti nepřípustně přesouvá do navazujících řízení. Posouzení hlukových vlivů, stroboskopického efektu i části havarijních rizik není provedeno v rámci SEA, ale je ponecháno až na budoucí projektovou dokumentaci a individuální řízení. Tím dochází k oslabení preventivní funkce SEA a k přenosu nejistot do dalších stupňů rozhodování. SEA však pracuje právě s opačným přístupem a ponechává řadu zásadních střetů nevyřešených. Dokumentace proto neumožňuje objektivně posoudit skutečné environmentální dopady návrhu již ve strategické fázi rozhodování a je v této části nepřezkoumatelná. Takový postup je v rozporu se směrnicí Evropského parlamentu a Rady 2001/42/ES o posuzování vlivů některých plánů a programů na životní prostředí, která požaduje vyhodnocení významných vlivů koncepce již ve strategické fázi plánování. Současně je návrh v rozporu se zákonem č. 100/2001 Sb., o posuzování vlivů na životní prostředí, a se zásadou prevence, podle níž musí být významné environmentální vlivy identifikovány a posouzeny před přijetím rozhodnutí. Návrh řešení: Požadujeme doplnění detailního strategického hodnocení hlukových dopadů, infrazvuku, vibrací, stroboskopického efektu, vlivů na obytné prostředí, biodiverzitu, migrační střety, mortalitu ptáků a netopýrů, rozsahu zásahů do lesních porostů a dalších podstatných environmentálních vlivů již ve fázi SEA. Současně požadujeme doplnění konkrétních odborných podkladů umožňujících objektivně posoudit přijatelnost akcelerační oblasti ještě před jejím vymezením, nikoli až v navazujících projektových řízeních. Pokud nebude možné uvedené nedostatky objektivně a přezkoumatelně odstranit, Požadujeme vypuštění akcelerační oblasti AOV49 – Křeč a souvisejícího územního opatření z návrhu Změny č. 2 Územního rozvojového plánu ČR.	

Poř. č.	Připomínkové místo	Číslo jednací	Článek	AO	Připomínka	Vyhodnocení
					Připomínka č. 128: Rozpor s principem prevence a účelem strategického posuzování vlivů na životní prostředí Strategické posuzování vlivů na životní prostředí (SEA) je založeno na principu prevence, tedy na požadavku identifikovat zásadní environmentální konflikty ještě před přijetím koncepce a před vymezením akcelerační oblasti. Dokumentace SEA však opakovaně předpokládá, že významné environmentální střety budou detailně řešeny až v navazujících řízeních a v budoucí projektové dokumentaci jednotlivých větrných elektráren. SEA současně neřeší detailně nejistoty budoucích dopadů, nepředkládá dostatečné variantní posouzení, nevylučuje konfliktní lokality již ve strategické fázi a ponechává řadu zásadních environmentálních otázek na budoucí technické dopracování projektů. Takový přístup je v rozporu se samotným účelem strategického posuzování vlivů na životní prostředí, které má sloužit právě k preventivní optimalizaci návrhu, minimalizaci budoucích konfliktů a včasnému zohlednění environmentálních limitů území. Manuál SEA Ministerstva životního prostředí (2025) současně uvádí, že SEA má sloužit jako preventivní nástroj umožňující včasné rozpoznání environmentálních limitů území, identifikaci potenciálních konfliktů a optimalizaci návrhu ještě před přijetím koncepce. Metodika zdůrazňuje, že účelem SEA není pouze formální identifikace budoucích problémů, ale zejména prevence vzniku významných negativních vlivů prostřednictvím strategického rozhodování v rané fázi plánování. Dokumentace SEA pro AOV49 – Křeč však významnou část podstatných environmentálních střetů ponechává až na budoucí projektové fáze, kdy již nebude možné ovlivnit samotné vymezení akcelerační oblasti ani základní koncepční rozhodnutí. Metodika Ministerstva životního prostředí (2025) ke stanovování podmínek a zmírňujících opatření (2025) současně výslovně uvádí, že akcelerační oblasti musí být vymezovány tak, aby existoval důvodný předpoklad, že budoucí záměry nebudou mít významné negativní dopady na životní prostředí, čehož má být dosaženo kombinací vhodného výběru lokality a odpovídajícího nastavení podmínek a zmírňujících opatření. Dokumentace AOV49 – Křeč však významnou část nejistot a posouzení vlivů ponechává na navazující řízení a monitoringy, čímž oslabuje preventivní funkci strategického hodnocení. Metodika Partidário (2012) potvrzuje, že SEA má být využívána jako nástroj preventivního rozhodování a strategické optimalizace návrhu ještě před přijetím zásadních územních rozhodnutí. Současně zdůrazňuje, že environmentálně konfliktní lokality mají být identifikovány a vylučovány již ve strategické fázi plánování, nikoli až během následných projektových řízení. Publikace UNECE (2013) dále potvrzuje, že smyslem SEA je podpora informovaného rozhodování a prevence environmentálních konfliktů v době, kdy je ještě možné měnit samotnou koncepci a vybírat méně konfliktní varianty řešení. Nejvyšší správní soud v rozsudku č. j. 1 As 13/2007-63 zdůraznil význam preventivního přístupu při ochraně životního prostředí a potřebu zohlednit existující odborné nejistoty při rozhodování. Přetrvávající nejistoty proto nelze řešit pouhým odložením jejich posouzení do budoucích fází. SEA však v případě akcelerační oblasti AOV49 – Křeč neprokazuje, že byla provedena skutečná preventivní optimalizace návrhu ani že byly environmentálně konfliktní varianty včas vyloučeny. Dokumentace současně neumožňuje objektivně ověřit, zda je navržené řešení environmentálně přijatelné již na strategické úrovni plánování, neboť podstatná část posouzení je přesunuta do budoucích fází rozhodování. Dokumentace je proto v této části nepřezkoumatelná a neplní preventivní funkci strategického posuzování vlivů na životní prostředí.	

Poř. č.	Připomínkové místo	Číslo jednací	Článek	AO	Připomínka	Vyhodnocení
					Takový postup je v rozporu se směrnicí Evropského parlamentu a Rady 2001/42/ES, která požaduje preventivní vyhodnocení významných vlivů koncepcí na životní prostředí ještě před jejich přijetím. Současně je návrh v rozporu s principem prevence vyplývajícím z českého i evropského práva ochrany životního prostředí. Návrh řešení: Požadujeme doplnění preventivního strategického hodnocení environmentálních konfliktů, identifikaci a vyloučení konfliktních lokalit již ve fázi SEA, doplnění variantního posouzení návrhu a vyhodnocení nejistot budoucích dopadů. Současně požadujeme doplnění podkladů umožňujících skutečné strategické rozhodnutí o vhodnosti akcelerační oblasti AOV49 – Křeč ještě před přijetím návrhu a bez přenášení zásadních environmentálních střetů do budoucích projektových řízení. Pokud nebude možné uvedené nedostatky objektivně a přezkoumatelně odstranit, Požadujeme vypuštění akcelerační oblasti AOV49 – Křeč a souvisejícího územního opatření z návrhu Změny č. 2 Územního rozvojového plánu ČR. **Připomínka č. 129: Nepřípustné přenášení kumulativních a synergických vlivů do individuálních EIA** Dokumentace SEA deklaruje, že detailní hodnocení kumulativních a synergických vlivů bude provedeno až v budoucích EIA jednotlivých projektů větrných elektráren. Takový postup je však v rozporu se samotným účelem strategického posuzování vlivů na životní prostředí. SEA má být hlavním nástrojem pro identifikaci regionálních, kumulativních a synergických dopadů, které nelze efektivně posuzovat izolovaně v jednotlivých projektových řízeních. Dokumentace však neobsahuje detailní regionální kumulativní model, nepředkládá scénáře souběžné realizace více větrných parků, nehodnotí synergické působení doprovodné infrastruktury, nevyhodnocuje regionální industrializaci krajiny ani neposuzuje dlouhodobé psychosociální a krajinné dopady koncentrace více akceleračních oblastí v širším území. V bezprostředním okolí akcelerační oblasti AOV49 – Křeč jsou přitom současně navrhovány další akcelerační oblasti AOV47 – Bukovec, AOV48 – Chrbonín a AOV50 – Obrataň, které společně představují rozsáhlou koncentraci větrných elektráren a technické infrastruktury v jednom regionu. Individuální projektové EIA však zpravidla nedokážou objektivně postihnout regionální proměnu krajiny, souběh více větrných parků, synergické působení infrastruktury, dlouhodobé změny charakteru území ani regionální psychosociální dopady související s kumulací technických zásahů. Metodiky OECD (2006) a Fischer a González (2021) potvrzují, že právě SEA má být hlavním nástrojem pro vyhodnocení širších regionálních souvislostí a kumulativních environmentálních dopadů, které přesahují rámec jednotlivých projektových EIA. SEA však regionální synergické hodnocení neobsahuje a podstatnou část kumulativních dopadů nepřípustně přesouvá do budoucích individuálních řízení. Dokumentace proto neumožňuje objektivně posoudit skutečný rozsah regionálních kumulativních vlivů návrhu a je v této části nepřezkoumatelná. Takový postup je v rozporu se směrnicí Evropského parlamentu a Rady 2001/42/ES, která výslovně požaduje hodnocení kumulativních a synergických vlivů již na strategické úrovni plánování. Současně je návrh v rozporu s principem prevence environmentálních škod a s požadavkem objektivního strategického posouzení širších územních souvislostí.	

Poř. č.	Připomínkové místo	Číslo jednací	Článek	AO	Připomínka	Vyhodnocení
					Návrh řešení: Požadujeme doplnění regionálního modelu kumulativních a synergických vlivů akceleračních oblastí AOV47 – Bukovec, AOV48 – Chrbonín, AOV49 – Křeč a AOV50 – Obrataň, včetně scénářů souběžné realizace více větrných parků a vyhodnocení regionálních krajinných, psychosociálních a environmentálních dopadů. Současně požadujeme doplnění skutečného strategického hodnocení širších územních souvislostí již ve fázi SEA, nikoli až v budoucích individuálních EIA. Pokud nebude možné uvedené nedostatky objektivně a přezkoumatelně odstranit, Požadujeme vypuštění akcelerační oblasti AOV49 – Křeč a souvisejícího územního opatření z návrhu Změny č. 2 Územního rozvojového plánu ČR. **Připomínka č. 130: Omezení účinné participace veřejnosti a dotčených obcí** Dokumentace SEA neumožňuje veřejnosti, dotčeným obcím ani vlastníkům nemovitostí objektivně posoudit skutečné dopady navržené akcelerační oblasti AOV49 – Křeč, protože podstatná část environmentálních vlivů má být teprve vyhodnocena v budoucích navazujících řízeních. Veřejnost tak nemá k dispozici konkrétní rozmístění větrných elektráren, skutečné technické parametry zařízení, detailní hlukové studie, vyhodnocení infrazvuku a vibrací, realistické modely stroboskopického efektu, detailní posouzení krajinných dopadů ani úplné hodnocení kumulativních a synergických vlivů. Současně dokumentace odkazuje řadu podstatných posouzení až do budoucích projektových řízení a budoucího monitoringu po realizaci záměrů. Takový postup významně omezuje možnost veřejnosti účinně posoudit skutečné důsledky návrhu a kvalifikovaně uplatnit připomínky již ve fázi strategického rozhodování o vymezení akcelerační oblasti. Aarhuská úmluva (1998) přitom vyžaduje, aby veřejnost měla přístup k dostatečným a úplným informacím v době, kdy jsou ještě otevřeny všechny varianty řešení a kdy může být veřejná participace skutečně účinná. Metodické dokumenty IAIA (2006) a Partidário (2012) současně potvrzují, že transparentnost, dostupnost informací a včasné zapojení veřejnosti představují základní podmínky legitimity strategického environmentálního posuzování. SEA však neposkytuje dostatečně konkrétní podklady pro objektivní posouzení skutečných dopadů návrhu a významnou část klíčových informací odkládá do budoucích fází rozhodování. Veřejnost a dotčené obce tak fakticky nemohou objektivně ověřit skutečný rozsah budoucích zásahů, reálné dopady na kvalitu života, přijatelnost hlukové zátěže, rozsah krajinných změn ani skutečné environmentální důsledky návrhu. Dokumentace proto neumožňuje plnohodnotnou a účinnou participaci veřejnosti ve smyslu mezinárodních i evropských požadavků a je v této části nepřezkoumatelná. Takový postup je v rozporu s Aarhuskou úmluvou, která garantuje právo veřejnosti na přístup k informacím a účinnou účast při rozhodování o záležitostech životního prostředí. Současně je návrh v rozporu se směrnicí Evropského parlamentu a Rady 2001/42/ES, která požaduje účinné zapojení veřejnosti do procesu strategického posuzování vlivů na životní prostředí. Návrh řešení: Požadujeme doplnění konkrétních a úplných podkladů umožňujících objektivní posouzení skutečných dopadů akcelerační oblasti AOV49 – Křeč již ve fázi SEA, zejména detailních technických parametrů zařízení, realistických modelů hlukových, krajinných a světelných dopadů a úplného hodnocení	

Poř. č.	Připomínkové místo	Číslo jednací	Článek	AO	Připomínka	Vyhodnocení
					kumulativních a synergických vlivů. Současně požadujeme, aby podstatné environmentální střety nebyly odkládány do budoucích navazujících řízení, ale byly transparentně a přezkoumatelně vyhodnoceny již na strategické úrovni plánování tak, aby veřejnost mohla účinně uplatnit svá práva. Pokud nebude možné uvedené nedostatky objektivně a přezkoumatelně odstranit, Požadujeme vypuštění akcelerační oblasti AOV49 – Křeč a souvisejícího územního opatření z návrhu Změny č. 2 Územního rozvojového plánu ČR. **R) Nepřezkoumatelnost** **Připomínka č. 131: Nepřezkoumatelnost z důvodu vysoké míry modelovosti a neurčitosti záměru** Dokumentace SEA je založena převážně na modelovém a schematickém vyhodnocení budoucích záměrů, aniž by byly známy konkrétní technické parametry, přesné umístění staveb, skutečné výšky zařízení, rozsah doprovodné infrastruktury nebo detailní podoba navazujících zásahů do území. V Odůvodnění akcelerační oblasti AOV49 – Křeč dokumentace pracuje s maximálním instalovaným výkonem 84 MW, s předpokládaným maximálním počtem 24 větrných elektráren a s orientačními odstupy mezi jednotlivými zařízeními přibližně 750 m. Tyto údaje jsou však pouze obecnými odhady a nejsou závazně promítnuty do konkrétního prostorového řešení záměru. SEA současně neobsahuje přesné rozmístění jednotlivých větrných elektráren, konkrétní trasování komunikací a kabelových vedení, rozsah manipulačních ploch, umístění rozvoden a bateriových úložišť, rozsah kácení ani detailní rozsah terénních úprav. Dokumentace tak pracuje pouze s hypotetickým scénářem budoucí výstavby, který se může od skutečné realizace zásadně lišit. V důsledku této neurčitosti není možné objektivně vyhodnotit skutečné dopady návrhu na krajinný ráz, obyvatelstvo, hlukovou zátěž, biodiverzitu, kumulaci vlivů ani rozsah zásahů do krajiny a infrastruktury. Dokumentace současně připouští, že nejsou známy konkrétní parametry budoucích záměrů, zejména skutečný počet zařízení, jejich poloha, technické řešení ani rozsah související infrastruktury. Přesto však dospívá k jednoznačným závěrům o přijatelnosti navrženého řešení a vytváří podklad pro následné zjednodušené povolovací procesy. Vzniká tak rozpor mezi koncepční úrovní podkladů a mírou jistoty výsledného hodnocení. Obecné strategické hodnocení nemůže nahrazovat podrobné projektové posouzení konkrétních vlivů. Za situace, kdy nejsou známy základní parametry budoucí výstavby, nelze předpokládat, že byly skutečné dopady řádně posouzeny. Metodika OECD (2006) současně potvrzuje, že SEA musí pracovat s dostatečně konkrétními podklady umožňujícími identifikaci skutečných environmentálních konfliktů a posouzení variant řešení. Příliš obecné nebo neurčité koncepce podle metodiky významně oslabují přezkoumatelnost SEA a zvyšují riziko podhodnocení environmentálních dopadů. Rada Jihočeského kraje ve své připomínce k návrhu Změny č. 2 Územního rozvojového plánu (2026) současně výslovně uvedla, že navrhované akcelerační oblasti „nesplňují elementární požadavky na územní, environmentální ani technicko-infrastrukturní prověření, postrádají jasně definované cíle, nejsou výsledkem analyticky podložené koncepce a nejsou zpracovány v míře podrobnosti odpovídající závažnosti jejich dopadů na rozvoj území“. Manuál SEA Ministerstva životního prostředí (2025) současně uvádí, že SEA musí být zpracována v takové míře podrobnosti, která umožní přezkoumatelný postup hodnocení významných vlivů a stanovení konkrétních podmínek pro ochranu životního prostředí a veřejných zájmů. Metodika současně zdůrazňuje, že hodnocení musí vycházet z dostatečně určitých a prostorově identifikovatelných podkladů, které	

Poř. č.	Připomínkové místo	Číslo jednací	Článek	AO	Připomínka	Vyhodnocení
					umožní objektivní posouzení skutečných střetů v území a transparentní vyhodnocení variant řešení. V případě AOV49 – Křeč však SEA pracuje pouze s modelovým a neurčitým scénářem budoucí výstavby bez konkrétního rozmístění zařízení, detailního prostorového řešení, realistického rozvržení ani znalosti skutečných technických parametrů budoucích větrných elektráren a související infrastruktury. Dokumentace proto neumožňuje přezkoumatelným způsobem ověřit správnost závěrů SEA ani objektivně posoudit skutečné dopady návrhu na krajinu, obyvatelstvo a životní prostředí. Dokumentace SEA neumožňuje spolehlivě posoudit reálné dopady konkrétní budoucí výstavby ani objektivně přezkoumat správnost závěrů dokumentace a přiměřenost navrženého řešení. Takový postup je v rozporu se směrnicí Evropského parlamentu a Rady 2001/42/ES o posuzování vlivů některých plánů a programů na životní prostředí, která požaduje dostatečně konkrétní vyhodnocení významných vlivů koncepce na životní prostředí. Současně je návrh v rozporu se zákonem č. 100/2001 Sb., o posuzování vlivů na životní prostředí, protože bez konkrétního prostorového a technického řešení nelze objektivně posoudit skutečné dopady návrhu. Návrh je dále v rozporu s § 172 zákona č. 500/2004 Sb., správní řád, který vyžaduje řádné, srozumitelné a přezkoumatelné odůvodnění opatření obecné povahy. Dokumentace je proto v této části nepřezkoumatelná. Návrh řešení: Požadujeme doplnění konkrétních technických parametrů budoucích zařízení, přesného prostorového vymezení budoucí výstavby, detailního trasování související infrastruktury, vyhodnocení rozsahu terénních úprav a zásahů do krajiny a doplnění variantního hodnocení skutečných environmentálních dopadů konkrétní budoucí výstavby již ve fázi SEA. Současně požadujeme doplnění konkrétního prostorového řešení akcelerační oblasti, které umožní objektivně posoudit skutečné dopady návrhu na krajinu, obyvatelstvo, infrastrukturu a životní prostředí. Pokud nebude možné uvedené nedostatky objektivně a přezkoumatelně odstranit, Požadujeme vypuštění akcelerační oblasti AOV49 – Křeč a souvisejícího územního opatření z návrhu Změny č. 2 Územního rozvojového plánu ČR. **Připomínka č. 132: Nejistota modelových scénářů a absence preventivního přístupu** Dokumentace SEA pracuje s modelovými scénáři budoucí výstavby, avšak transparentně nevyhodnocuje míru nejistoty použitých předpokladů ani možné rozdíly mezi modelovým a reálným stavem budoucích projektů. SEA současně neobsahuje vyhodnocení limitů použitých modelů, analýzu nejistot použitých vstupních dat, konzervativní scénáře možných dopadů, varianty vyšší intenzity výstavby ani posouzení scénářů s vyšší koncentrací technické infrastruktury v území. Dokumentace rovněž nehodnotí možné rozdíly mezi modelovou a skutečnou podobou budoucích větrných elektráren, jejich doprovodné infrastruktury a reálného rozsahu zásahů do krajiny. Přesto SEA vyvozuje závěry o přijatelnosti dopadů návrhu na krajinu, obyvatelstvo, životní prostředí a veřejné zdraví. Metodika Partidário (2012) přitom potvrzuje, že SEA musí transparentně pracovat s nejistotami a omezeními modelových scénářů a že nejistoty nesmí vést k podhodnocení potenciálních dopadů návrhu. Publikace UNECE (2013) současně potvrzuje, že při vysoké neurčitosti budoucích parametrů projektů je nezbytné uplatňovat preventivní přístup a hodnotit i konzervativní scénáře možných vlivů.	

Poř. č.	Připomínkové místo	Číslo jednací	Článek	AO	Připomínka	Vyhodnocení
					Fischer a González (2021) dále uvádí, že nedostatečné zohlednění nejistot může vytvářet falešný dojem environmentální přijatelnosti koncepce a vést k podhodnocení kumulativních a synergických dopadů. SEA však s konzervativními scénáři nepracuje, transparentně nevyhodnocuje míru nejistoty použitých modelů a nehodnotí možné scénáře závažnějších dopadů budoucí výstavby. Dokumentace proto neumožňuje objektivně ověřit spolehlivost závěrů SEA ani přezkoumat, zda byly potenciální environmentální dopady vyhodnoceny dostatečně preventivním způsobem. Takový postup je v rozporu s principem prevence zakotveným v právu Evropské unie i v českém právu ochrany životního prostředí. Současně je návrh v rozporu se směrnicí Evropského parlamentu a Rady 2001/42/ES, která požaduje objektivní a dostatečně spolehlivé vyhodnocení významných vlivů koncepce na životní prostředí. Dokumentace je proto v této části nepřezkoumatelná. Návrh řešení: Požadujeme doplnění transparentního vyhodnocení nejistot použitých modelů, zpracování konzervativních scénářů možných dopadů, vyhodnocení variant vyšší intenzity zásahů a doplnění limitů a přesnosti použitých modelových metod. Současně požadujeme doplnění preventivního hodnocení potenciálně závažnějších scénářů budoucí výstavby, včetně scénářů vyšší koncentrace infrastruktury a intenzivnějších zásahů do krajiny a životního prostředí. Pokud nebude možné uvedené nedostatky objektivně a přezkoumatelně odstranit, Požadujeme vypuštění akcelerační oblasti AOV49 – Křeč a souvisejícího územního opatření z návrhu Změny č. 2 Územního rozvojového plánu ČR. **Připomínka č. 133: Nepřezkoumatelnost kumulativních a synergických vlivů při neznámých parametrech budoucí výstavby** Dokumentace SEA deklaruje hodnocení kumulativních a synergických vlivů akcelerační oblasti AOV49 – Křeč, avšak bez znalosti konkrétní podoby budoucích projektů není možné reálně posoudit skutečný rozsah těchto dopadů. SEA současně nezná konečné rozmístění větrných elektráren, skutečné výšky turbín, rozsah doprovodné infrastruktury, trasování komunikací a kabelových vedení, rozsah terénních úprav ani časové souběhy jednotlivých projektů. Dokumentace rovněž nehodnotí různé scénáře intenzity výstavby ani možné varianty koncentrace technické infrastruktury v širším území. Přesto SEA vyvozuje závěry o přijatelnosti kumulativních a synergických vlivů návrhu na krajinu, obyvatelstvo, životní prostředí a veřejné zdraví. Metodiky OECD (2006) a Fischer a González (2021) přitom potvrzují, že SEA má být hlavním nástrojem pro identifikaci regionálních a synergických vlivů, které nelze efektivně řešit izolovaně v jednotlivých projektových řízeních. SEA však nepracuje s realistickými scénáři budoucí výstavby a neobsahuje regionální model skutečných kumulativních a synergických dopadů. Dokumentace proto neumožňuje odborně spolehlivé vyhodnocení skutečných kumulativních vlivů návrhu ani objektivní přezkum správnosti závěrů SEA. Takový postup je v rozporu se směrnicí Evropského parlamentu a Rady 2001/42/ES, která výslovně požaduje hodnocení kumulativních a synergických vlivů koncepce na životní prostředí.	

Poř. č.	Připomínkové místo	Číslo jednací	Článek	AO	Připomínka	Vyhodnocení
					Současně je návrh v rozporu s principem prevence environmentálních škod a s požadavkem objektivního a přezkoumatelného hodnocení vlivů na životní prostředí. Dokumentace je proto v této části nepřezkoumatelná. Návrh řešení: Požadujeme doplnění realistických scénářů budoucí výstavby, konkretizaci prostorového rozmístění zařízení a infrastruktury, vyhodnocení časových souběhů jednotlivých projektů a zpracování scénářů různých intenzit výstavby. Současně požadujeme doplnění skutečného regionálního modelu kumulativních a synergických vlivů, který umožní objektivně posoudit reálné dopady návrhu na krajinu, obyvatelstvo, životní prostředí a veřejné zdraví. Pokud nebude možné uvedené nedostatky objektivně a přezkoumatelně odstranit, Požadujeme vypuštění akcelerační oblasti AOV49 – Křeč a souvisejícího územního opatření z návrhu Změny č. 2 Územního rozvojového plánu ČR. **Připomínka č. 134: Neurčitost technických parametrů a nemožnost objektivního posouzení vlivů na krajinu a veřejné zdraví** Dokumentace SEA neobsahuje konkrétní technické parametry budoucích větrných elektráren, které jsou nezbytné pro objektivní posouzení jejich skutečných dopadů na krajinu, obyvatelstvo a veřejné zdraví. SEA současně neuvádí skutečné výšky jednotlivých větrných elektráren v konkrétních lokalitách, jejich skutečné nadmořské výšky, konečné typy zařízení, přesné průměry rotorů, parametry nočního osvětlení, intenzitu a rozsah stroboskopického efektu, míru amplitudové modulace hluku ani parametry wake efektu a turbulence. Dokumentace sice stanoví, že výška větrných elektráren nesmí překročit 200 m měřeno od úrovně styku stožáru se základem po horní úvrať listů rotoru, neobsahuje však konkrétní umístění jednotlivých zařízení ani jejich skutečné nadmořské výšky. Současně dokumentace pracuje pouze s orientačními technickými parametry rotorů o průměru přibližně 140 až 160 m, aniž by byly známy konkrétní typy zařízení a jejich konečné technické parametry. V důsledku toho nelze objektivně vyhodnotit skutečnou výškovou dominanci staveb v krajině, rozsah viditelnosti, intenzitu shadow flickeru, dosah nočního osvětlení ani reálné dopady na obytné prostředí a krajinný ráz. Bez znalosti konkrétního umístění staveb a jejich nadmořské výšky současně nelze objektivně posoudit skutečné horizontové působení větrných elektráren, rozsah jejich viditelnosti v širším území ani míru vizuální dominance v krajině. Dokumentace přitom pouze obecně pracuje s modelovým scénářem budoucí výstavby, aniž by vyhodnotila, jak mohou různé technické varianty zařízení ovlivnit intenzitu hluku, světelné rušení, amplitudovou modulaci hluku, shadow flicker nebo kvalitu života obyvatel. Bez znalosti konkrétních technických parametrů však nelze objektivně posoudit skutečný rozsah hlukové zátěže, reálnou viditelnost zařízení v krajině, intenzitu nočního světelného rušení, rozsah shadow flickeru, amplitudovou modulaci hluku ani skutečné dopady na obyvatelstvo a krajinný ráz. Studie Świdyńska et al. (2024) potvrzuje, že velikost rotorů a výška turbín zásadně ovlivňují vizuální dominanci staveb a subjektivní vnímání industrializace krajiny. Studie Blumendeller et al. (2021) současně potvrzuje, že amplitudová modulace hluku významně závisí na konkrétních technických parametrech zařízení a jejich rozmístění.	

Poř. č.	Připomínkové místo	Číslo jednací	Článek	AO	Připomínka	Vyhodnocení
					Studie Haac et al. (2020) dále potvrzuje, že rozsah shadow flickeru, turbulence a vlivu turbulence v závětří (wake efektu) je silně závislý na výšce zařízení, délce rotorů a orientaci vůči obytné zástavbě. SEA však nezná konkrétní typy zařízení, skutečné nadmořské výšky jednotlivých větrných elektráren, konečné délky rotorů ani přesné odstupy od obytné zástavby, přesto vyvozuje závěry o přijatelnosti vlivů. Dokumentace tak neumožňuje objektivně posoudit skutečné dopady budoucí výstavby na krajinu, veřejné zdraví ani obytné prostředí. Dokumentace je proto v této části nepřezkoumatelná. Takový postup je v rozporu se směrnicí Evropského parlamentu a Rady 2001/42/ES, která požaduje objektivní a dostatečně konkrétní vyhodnocení významných vlivů koncepce na obyvatelstvo, krajinu a životní prostředí. Současně je návrh v rozporu s požadavkem přezkoumatelného odůvodnění opatření obecné povahy podle § 172 zákona č. 500/2004 Sb., správní řád. Návrh řešení: Požadujeme doplnění konkrétních technických parametrů budoucích větrných elektráren, zejména jejich skutečných výšek, nadmořských výšek, parametrů rotorů, režimu nočního osvětlení a dalších provozních charakteristik nezbytných pro objektivní posouzení vlivů na krajinu, obyvatelstvo a veřejné zdraví. Současně požadujeme doplnění konkrétního prostorového rozmístění zařízení a realistických modelů hlukových, vizuálních a světelných dopadů založených na konkrétních technických scénářích budoucí výstavby a vyhodnocení různých variant technického řešení. Pokud nebude možné uvedené nedostatky objektivně a přezkoumatelně odstranit, Požadujeme vypuštění akcelerační oblasti AOV49 – Křeč a souvisejícího územního opatření z návrhu Změny č. 2 Územního rozvojového plánu ČR. **S) Rozpor návrhu akceleračních oblastí se zadáním a nezohlednění krajských odborných stanovisek** **Připomínka č. 135: Rozpor návrhu akceleračních oblastí se zadáním Změny č. 2 ÚRP, zákonem č. 249/2025 Sb. a cíli směrnice RED III** Odůvodnění Změny č. 2 ÚRP opakovaně uvádí, že: akcelerační oblasti byly vymezeny „přednostně do částí území značně ovlivněných činností člověka“, byly vymezeny „přednostně na místě znehodnocených nebo zanedbaných ploch“, zejména brownfieldů a území narušených těžbou, byly vymezeny s cílem minimalizovat dopady na krajinný ráz, přírodní hodnoty a zemědělský půdní fond. Stejný princip obsahuje již samotné zadání vlády. Zadání Změny č. 2 ÚRP stanoví: „Při vymezování akceleračních oblastí se budou upřednostňovat umělé a zastavěné plochy, jako jsou dopravní infrastruktura a její blízké okolí, parkoviště, zemědělské stavby a stavby pro průmysl včetně nádvoří, skládky, území narušená povrchovou těžbou ..., umělé vodní útvary a znehodnocená půda.“ Stejný požadavek obsahuje § 4 odst. 3 zákona č. 249/2025 Sb., který transponuje čl. 15c směrnice RED III. Tento mechanismus není založen na přednostním využívání volné krajiny, ale na přednostním využívání již antropogenně změněných ploch. Dokumentace vytváří zásadní rozpor mezi deklarovaným principem a vlastním způsobem vymezování.	

Poř. č.	Připomínkové místo	Číslo jednací	Článek	AO	Připomínka	Vyhodnocení
					Směrnice RED III ani zákon č. 249/2025 Sb. nestanovují obecný požadavek: „najít vhodné plochy pro větrné elektrárny“ ale stanovují jiný postup: nejprve přednostně využít již zastavěná, antropogenně ovlivněná nebo znehodnocená území a teprve následně řešit další plochy. Tento princip byl převzat i do zadání vlády. Odůvodnění však současně uvádí, že: cílem je doplnění elektroenergetického mixu zejména prostřednictvím větrné energie, byly sledovány prognózy výrobců energie a potřeba rozvoje větrné energetiky. Dochází tak ke změně logiky postupu: Zákon a RED III: priorita území → následně umístění OZE Dokumentace: potřeba rozvoje konkrétní technologie → následně hledání území Nejde o totožný postup. Vnitřní rozpor dokumentace Odůvodnění současně tvrdí: „Akcelerační oblasti byly vymezeny přednostně na znehodnocených nebo zanedbaných plochách.“ Současně ale uvádí: „Akcelerační oblasti pro větrnou energii byly vymezovány jako celistvé plochy o velikosti nejméně 2,5 km².“ Tento požadavek vede k odlišnému výsledku. Zatímco antropogenně narušené plochy (brownfieldy, areály, skládky, plochy po těžbě, dopravní koridory) mají často menší a prostorově nesouvislý charakter, požadavek na rozsáhlé souvislé plochy přirozeně směřuje výběr do otevřené krajiny. Vzniká tedy přímý rozpor: deklarováno je přednostní využití narušených území, použitá metodika vede k preferenci rozsáhlé volné krajiny. Dokumentace nevysvětluje, jak byl tento rozpor odstraněn. Rozpor s cílem RED III Směrnice RED III nezavedla akcelerační oblasti za účelem obecného rozšiřování větrných elektráren v krajině. Smyslem směrnice je: – zrychlení povolovacích procesů, – snížení konfliktů s veřejnými zájmy, – využití lokalit s nižší environmentální konfliktností. Tento princip převzalo i zadání vlády: „Akcelerační oblasti se vymezí tak, aby záměry neměly významný dopad zejména na životní prostředí.“ Pokud však výsledné řešení vyžaduje přesun do rozsáhlých krajinných celků mimo antropogenně změněná území, dostává se do rozporu s původním účelem institutu akceleračních oblastí. Rozpor není pouze odbornou otázkou. Jde o možnou vadu přezkoumatelnosti opatření obecné povahy, protože: – zadání vlády stanovilo přednostní využití konkrétních typů území, – zákon č. 249/2025 Sb. a RED III stanovují stejný princip, – dokumentace tvrdí, že tento princip respektuje,	

Poř. č.	Připomínkové místo	Číslo jednací	Článek	AO	Připomínka	Vyhodnocení
					– současně používá metodiku, která směřuje k jinému výsledku, – není vysvětleno, proč nebylo možné využít prioritní plochy v požadovaném rozsahu. Bez tohoto vysvětlení není zřejmé, proč nebylo postupováno v souladu s principem přednostního využívání již antropogenně narušených území. Návrh Změny č. 2 ÚRP vykazuje vnitřní rozpor mezi: – zadáním schváleným vládou, – deklarovaným odůvodněním, – principem § 4 zákona č. 249/2025 Sb., – cílem směrnice RED III. Dokumentace deklaruje přednostní využití antropogenně změněných ploch, avšak současně používá postup, který vede k výběru rozsáhlých krajinných území. Není přitom doloženo, proč nebylo možné naplnit cíle akceleračních oblastí prostřednictvím zákonem preferovaných ploch. Návrh řešení: Před vydáním Změny č. 2 ÚRP je nezbytné doplnit dokumentaci o přezkoumatelné a transparentní vyhodnocení souladu návrhu akceleračních oblastí s požadavky zákona č. 249/2025 Sb., směrnice RED III, Politiky územního rozvoje ČR a krajských územně plánovacích podkladů. Dokumentace by měla být doplněna zejména o samostatnou analýzu prioritních ploch dle § 4 odst. 3 zákona č. 249/2025 Sb. a čl. 15c směrnice RED III, která pro každou akcelerační oblast doloží: – rozsah prověřených antropogenně ovlivněných ploch (brownfieldy, plochy po těžbě, dopravní infrastruktura, průmyslové areály, skládky, znehodnocená území a další zákonem preferované lokality), – důvody jejich případného vyloučení, – odůvodnění, proč nebylo možné v požadovaném rozsahu využít zákonem preferované plochy, – porovnání variantních řešení z hlediska dopadů na krajinu, zemědělský půdní fond, ekologické funkce území a veřejné zájmy. Současně je nezbytné doplnit samostatné vyhodnocení souladu jednotlivých akceleračních oblastí s krajskými územně plánovacími podklady a souvisejícími odbornými dokumenty. Pro každou akcelerační oblast by mělo být výslovně uvedeno: – které zásady územního rozvoje krajů, územně analytické podklady, krajinné studie, strategie ochrany krajinného rázu a další odborné podklady byly použity, – jakým způsobem byly jednotlivé podklady vyhodnoceny, – které podklady nebyly převzaty, – z jakého konkrétního důvodu nebyly převzaty, – jak byly vyhodnoceny vzniklé územní střety. Současně by měla být přehodnocena metodika vymezování akceleračních oblastí pro větrné elektrárny, zejména požadavek na rozsáhlé souvislé plochy o minimální velikosti 2,5 km², pokud vede k systematickému přesunu návrhu do volné krajiny a k odklonu od zákonem preferovaných antropogenně ovlivněných území. V případě, že nelze doložit splnění principu přednostního využití antropogenně změněných ploch nebo nelze přezkoumatelně odůvodnit odchylku od tohoto principu, mělo by dojít k přepracování dotčených akceleračních oblastí před pokračováním procesu pořizování Změny č. 2 ÚRP.	

Poř. č.	Připomínkové místo	Číslo jednací	Článek	AO	Připomínka	Vyhodnocení
					Takto navržený postup by odstranil identifikované vnitřní rozpory dokumentace a umožnil ověřit soulad návrhu s § 4 zákona č. 249/2025 Sb., cíli směrnice RED III a požadavky územního plánování. **Připomínka č. 136: Rozpor s krajskými územně plánovacími podklady a nezohlednění existujících koncepcí území** Návrh Změny č. 2 ÚRP současně vykazuje rozpor mezi deklarovaným způsobem vymezování akceleračních oblastí a požadavkem na využití již existujících územně plánovacích podkladů a krajských koncepcí. Zadání Změny č. 2 ÚRP výslovně stanoví, že návrh bude zpracován zejména na základě zásad územního rozvoje krajů (ZÚR), územně analytických podkladů a dalších relevantních územně plánovacích podkladů. Současně zadání uvádí, že akcelerační oblasti mají být vymezovány na základě relevantních podkladů předaných Ministerstvem životního prostředí a Ministerstvem průmyslu a obchodu. Odůvodnění Změny č. 2 ÚRP následně tvrdí, že: „při vymezení akceleračních oblastí byly zjištěny hodnoty v území a jeho stav a vymezení proběhlo s ohledem na zjištěné hodnoty a stav v území“ a dále: „akcelerační oblasti byly vymezeny s ohledem na přírodní, civilizační a kulturní hodnoty území.“ Tato tvrzení jsou však v rozporu s obsahem připomínek a stanovisek krajských orgánů a krajských odborných podkladů. Kraj Vysočina (2026) výslovně uvádí, že Strategie ochrany krajinného rázu nebyla při návrhu akceleračních oblastí zapracována. Vzniká tak přímý rozpor mezi třemi úrovněmi dokumentace: 1. Zadání Změny č. 2 ÚRP požaduje využití ZÚR, územně analytických podkladů a dalších relevantních podkladů. 2. Odůvodnění Změny č. 2 ÚRP tvrdí, že hodnoty území byly identifikovány a zohledněny. 3. Krajské podklady a stanoviska uvádějí, že významné odborné podklady nebyly zapracovány. Dokumentace současně neobsahuje vysvětlení, z jakého důvodu byly některé odborné podklady převzaty a jiné nikoliv, ani podle jakých kritérií byla jejich relevance hodnocena. V důsledku toho vzniká deficit přezkoumatelnosti. Není totiž možné ověřit, zda byly územní střety skutečně posouzeny, nebo zda byly některé podklady opomenuty bez věcného odůvodnění. Tento rozpor má význam i z hlediska samotné logiky územního plánování. ÚRP představuje vrcholnou územně plánovací dokumentaci, která má koordinovat veřejné zájmy v území, nikoliv nahrazovat nebo obcházet již existující odborné podklady nižších úrovní bez vysvětlení důvodů takového postupu. Pokud dokumentace tvrdí, že akcelerační oblasti byly vymezeny s ohledem na hodnoty území, zatímco krajské odborné dokumenty uvádějí, že jejich podklady nebyly využity, vzniká vnitřní rozpor mezi deklarovaným a skutečně doloženým postupem. Návrh řešení: Změna č. 2 ÚRP by měla být doplněna o samostatné vyhodnocení souladu jednotlivých akceleračních oblastí s krajskými územně plánovacími podklady a dalšími relevantními odbornými dokumenty. Pro každou akcelerační oblast by mělo být transparentně uvedeno: – které zásady územního rozvoje krajů, územně analytické podklady, strategie ochrany krajinného rázu, územní studie krajiny a další odborné podklady byly použity, – jak byly jednotlivé podklady vyhodnoceny,	

Poř. č.	Připomínkové místo	Číslo jednací	Článek	AO	Připomínka	Vyhodnocení
					– které podklady nebyly převzaty, – z jakých věcných důvodů nebyly převzaty, – jak byly vyhodnoceny vzniklé územní střety. Současně by mělo být doplněno samostatné vyhodnocení souladu každé akcelerační oblasti se zásadami územního rozvoje jednotlivých krajů, územně analytickými podklady, krajskými strategiemi ochrany krajinného rázu, územními studiemi krajiny a dalšími koncepčními dokumenty. Pokud některý podklad nebyl převzat nebo byl vyhodnocen odlišně, musí dokumentace uvést konkrétní odborné důvody tohoto postupu. Bez takového odůvodnění není možné přezkoumat, zda byly veřejné zájmy koordinovány způsobem odpovídajícím cílům územního plánování. **T) Nově zjištěné procesní a systémové rozpory vyplývající z odpovědi MŽP** **Připomínka č. 137: Neexistence samostatné předběžné participace veřejnosti před výběrem akceleračních oblastí** Dokumentace vztahující se k akcelerační oblasti AOV49 – Křeč vykazuje závažný procesní nedostatek spočívající v absenci samostatné fáze předběžného zapojení veřejnosti, obcí a dalších dotčených subjektů před samotným výběrem a vymezením akceleračních oblastí, přestože právě tato fáze představuje klíčový okamžik pro identifikaci konfliktů, porovnání alternativních řešení a preventivní odstranění významných negativních dopadů. Proces SEA podle své podstaty neslouží pouze k formálnímu připomínkování již vytvořeného návrhu, ale představuje preventivní nástroj, jehož účelem je začlenit environmentální hlediska a relevantní informace do rozhodovacího procesu v době, kdy jsou jednotlivé varianty a řešení ještě otevřené. Směrnice Evropského parlamentu a Rady 2001/42/ES předpokládá, že veřejnost bude mít možnost vyjádřit se v průběhu přípravy plánů a programů a před jejich přijetím. EVROPSKÝ PARLAMENT A RADA EVROPSKÉ UNIE – směrnice 2001/42/ES: „Členské státy zajistí, aby orgány uvedené v čl. 6 odst. 3 a veřejnost uvedená v čl. 6 odst. 4 dostaly včasnou a účinnou možnost vyjádřit své stanovisko k návrhu plánu nebo programu a k environmentální zprávě před přijetím plánu nebo programu nebo jeho předložením legislativnímu procesu.“ Stejný princip vyplývá i z metodických doporučení SEA, která zdůrazňují preventivní charakter procesu a nutnost zapojení relevantních informací do rozhodování v době, kdy mohou ještě ovlivnit výslednou podobu návrhu. Ministerstvo životního prostředí současně v odpovědi k žádosti o informace výslovně uvádí „Samostatná, formálně vymezená etapa veřejného připomínkování před zveřejněním návrhu Změny č. 2 Územního rozvojového plánu ve smyslu obecného otevřeného zapojení veřejnosti nebyla realizována mimo rámec postupů stanovených stavebním zákonem.“ Dále uvádí: „Příprava návrhu celostátního významu probíhala na odborné úrovni, zejména prostřednictvím spolupráce dotčených orgánů veřejné správy a s využitím odborných podkladů.“ Současně MŽP uvádí, že zapojení veřejnosti probíhalo až prostřednictvím zákonem stanovených fází projednání návrhu. Z uvedených tvrzení vyplývá, že: – výběr akceleračních oblastí probíhal před vstupem veřejnosti do procesu, – odborné podklady a analytické postupy byly zpracovány před možností připomínek veřejnosti,	

Poř. č.	Připomínkové místo	Číslo jednací	Článek	AO	Připomínka	Vyhodnocení
					– rozhodování o lokalitách probíhalo ještě ve fázi, kdy veřejnost neměla možnost upozornit na lokální střety, alternativní řešení ani specifické územní podmínky, – veřejnost mohla reagovat až na již vytvořený návrh. Vzniká tím zásadní procesní problém. Pokud veřejnost vstupuje do procesu až ve chvíli, kdy již byly vytipovány konkrétní akcelerační oblasti, vytvořeny odborné podklady a navržena konkrétní řešení, dochází k omezení preventivní funkce SEA. Účast veřejnosti totiž nemá spočívat pouze v možnosti připomínkovat již vytvořený návrh, ale má umožňovat skutečné ovlivnění rozhodovacího procesu. Veřejnost současně disponuje informacemi, které nemusí být součástí centrálních datových podkladů, zejména: – znalostí lokálních biologických vazeb, – znalostí územních konfliktů, – znalostí místních hydrologických poměrů, – znalostí historických, kulturních a krajinných hodnot, – informacemi o místním využití území, – informacemi o sociálních a ekonomických vazbách. Bez možnosti jejich včasného uplatnění vzniká riziko, že významné konflikty budou identifikovány až v pozdní fázi procesu nebo vůbec. Takový postup může vést k situaci, kdy je účast veřejnosti redukována na formální připomínkování již vytvořeného návrhu bez reálné možnosti ovlivnit základní parametry řešení. Takový postup je v rozporu: – se směrnicí Evropského parlamentu a Rady 2001/42/ES o posuzování vlivů některých plánů a programů na životní prostředí, – s principem prevence, – s principem předběžné opatrnosti, – s požadavkem transparentnosti rozhodovacího procesu, – s požadavkem přezkoumatelnosti správních aktů. Dokumentace je proto v této části nepřezkoumatelná a skutkový stav nebyl zjištěn v rozsahu nezbytném pro objektivní posouzení návrhu. Návrh řešení: Požadujeme doplnění dokumentace o přezkoumatelné vysvětlení způsobu zapojení veřejnosti a obcí v přípravné fázi výběru akceleračních oblastí, včetně doložení, jakým způsobem byly před konečným výběrem lokalit vyhodnoceny lokální informace, alternativní návrhy a možné konflikty v území. Současně požadujeme doložení, jakým způsobem byla zajištěna účinná účast veřejnosti ve fázi, kdy mohly být jednotlivé varianty a řešení ještě reálně měněny. Pokud nebude možné uvedené nedostatky objektivně a přezkoumatelně odstranit, Požadujeme vypuštění akcelerační oblasti AOV49 – Křeč a souvisejícího územního opatření z návrhu Změny č. 2 Územního rozvojového plánu ČR.	

Poř. č.	Připomínkové místo	Číslo jednací	Článek	AO	Připomínka	Vyhodnocení
					Připomínka č. 138: Nepřezkoumatelnost předběžného výběru lokalit prostřednictvím analytického nástroje „semafor“ Dokumentace vztahující se k akcelerační oblasti AOV49 – Křeč vykazuje závažný nedostatek spočívající v nepřezkoumatelnosti procesu předběžného výběru akceleračních oblastí prostřednictvím analytického nástroje označovaného jako „semafor“, přestože právě tento nástroj představoval jeden z hlavních podkladů pro identifikaci území vhodných pro další posuzování. Proces SEA i proces územního plánování obecně vyžadují, aby rozhodování o zásadních zásazích do území bylo transparentní, přezkoumatelné a opřené o objektivně doložené podklady. Přezkoumatelnost přitom neznamená pouze existenci určitého podkladu, ale také možnost ověřit způsob jeho vzniku, použitou metodiku, vážení jednotlivých kritérií a logickou vazbu mezi vstupními údaji a výsledným závěrem. Metodické dokumenty SEA současně předpokládají existenci transparentní vazby mezi: – použitými podklady, – identifikovanými vlivy, – způsobem jejich hodnocení, – navrženými opatřeními, – výslednými závěry dokumentace. Ministerstvo životního prostředí v odpovědi k žádosti o informace výslovně uvádí: „Pro účely prvotního vyhodnocení byl využit analytický nástroj označovaný jako „semafor“, který sloužil k orientačnímu vyhodnocení míry konfliktu mezi veřejným zájmem dekarbonizace a ostatními veřejnými zájmy v území.“ Dále MŽP uvádí: „Na základě těchto podkladů byly předběžně identifikovány oblasti vhodné pro další hodnocení a přípravu návrhu akceleračních oblastí.“ Z uvedeného vyplývá, že analytický nástroj „semafor“ nebyl pouze pomocným technickým podkladem, ale představoval jeden z rozhodujících mechanismů pro prvotní výběr lokalit. Dokumentace ani poskytnuté informace však neumožňují objektivně ověřit: – jaká kritéria byla do modelu zahrnuta, – jaká kritéria zahrnuta nebyla, – jaká váha byla jednotlivým kritériím přiřazena, – jakým způsobem byly řešeny střety jednotlivých veřejných zájmů, – jakým způsobem byly řešeny konflikty mezi ochranou životního prostředí a energetickými cíli, – jakým způsobem byly vyhodnoceny lokální územní specifika, – jakým způsobem byla zohledněna kumulace více konfliktů, – jakým způsobem bylo rozhodováno o konečném zařazení nebo vyřazení jednotlivých lokalit. Vzniká tím zásadní vnitřní rozpor dokumentace. Pokud měl nástroj „semafor“ významný vliv na výběr akceleračních oblastí, musí být současně objektivně ověřitelné, jakým způsobem dospěl ke svým výsledkům. Bez znalosti metodiky nelze objektivně posoudit: – zda nebyly některé limity podhodnoceny,	

Poř. č.	Připomínkové místo	Číslo jednací	Článek	AO	Připomínka	Vyhodnocení
					– zda některé konflikty nebyly zcela opomenuty, – zda nedošlo k nepřiměřenému zvýhodnění určitých kritérií, – zda byly stejné podmínky aplikovány na všechny lokality, – zda výběr AOV49 – Křeč odpovídá deklarovaným principům minimalizace konfliktů. Současně není možné objektivně ověřit, zda by při odlišném nastavení vah nebo kritérií nedošlo k odlišnému výsledku. Bez této informace nelze přezkoumat správnost výběru lokality AOV49 – Křeč. Dokumentace současně neobsahuje vysvětlení, jakým způsobem byly výsledky analytického nástroje následně ověřovány, korigovány nebo doplněny o další odborné podklady. Takový postup může vést k situaci, kdy zásadní rozhodnutí o výběru území vychází z metodicky nepřezkoumatelného procesu. Takový postup je v rozporu: – se zákonem č. 500/2004 Sb., správní řád, – se zákonem č. 283/2021 Sb., stavební zákon, – s Metodickým doporučením Ministerstva životního prostředí ke zpracování vyhodnocení SEA, – s principem transparentnosti, – s principem prevence, – s principem předběžné opatrnosti, – s požadavkem přezkoumatelnosti správních aktů. Dokumentace je proto v této části nepřezkoumatelná a skutkový stav nebyl zjištěn v rozsahu nezbytném pro objektivní posouzení návrhu. Návrh řešení: Požadujeme doplnění dokumentace o úplnou metodiku analytického nástroje „semafor“, včetně použitých vstupních dat, způsobu hodnocení, vah jednotlivých kritérií, pravidel řešení konfliktů a způsobu rozhodování o zařazení nebo vyloučení jednotlivých lokalit. Současně požadujeme objektivní doložení, jakým způsobem vedly výsledky analytického nástroje ke konkrétnímu výběru akcelerační oblasti AOV49 – Křeč a jakým způsobem byla ověřena správnost těchto závěrů. Pokud nebude možné uvedené nedostatky objektivně a přezkoumatelně odstranit, Požadujeme vypuštění akcelerační oblasti AOV49 – Křeč a souvisejícího územního opatření z návrhu Změny č. 2 Územního rozvojového plánu ČR. **Připomínka č. 139: Nepřezkoumatelný proces vyřazení 16 akceleračních oblastí** Dokumentace vztahující se k akcelerační oblasti AOV49 – Křeč vykazuje závažný procesní nedostatek spočívající v nepřezkoumatelnosti procesu vyřazení části původně navržených akceleračních oblastí, přestože tento proces představoval významný zásah do výsledné podoby návrhu a mohl mít přímý vliv na konečný výběr ponechaných lokalit včetně AOV49 – Křeč. Proces SEA má sloužit jako nástroj objektivního hodnocení významných vlivů a identifikace konfliktů v území. Pokud výsledky SEA vedou k vyloučení určité části navržených lokalit, musí být současně přezkoumatelně doloženo:	

Poř. č.	Připomínkové místo	Číslo jednací	Článek	AO	Připomínka	Vyhodnocení
					– jaké důvody k vyloučení vedly, – jaká kritéria byla použita, – jak byly jednotlivé konflikty hodnoceny, – jakým způsobem byly porovnávány jednotlivé lokality, – proč byly některé lokality ponechány a jiné vyřazeny. Ministerstvo životního prostředí v odpovědi k žádosti o informace výslovně uvádí: „Tvorba změny, resp. jednotlivých ÚO byla přímo ovlivňována výsledky z procesu SEA, tzn. na základě procesu SEA bylo vyjmuto 16 AO či byly učiněny jiné úpravy.“ Z uvedeného tvrzení vyplývá, že proces SEA neplnil pouze hodnotící funkci, ale současně přímo ovlivnil výsledný rozsah akceleračních oblastí. Dokumentace ani poskytnuté informace však neumožňují objektivně ověřit: – které konkrétní akcelerační oblasti byly vyřazeny, – z jakých důvodů byly vyřazeny, – jaké střety byly identifikovány, – jaká kritéria vedla k jejich vyloučení, – jak byly konflikty váženy, – jakým způsobem byly porovnávány konflikty mezi jednotlivými lokalitami, – proč obdobné konflikty nevedly k vyloučení AOV49 – Křeč. Vzniká tím zásadní vnitřní rozpor dokumentace. Pokud proces SEA vedl k odstranění šestnácti akceleračních oblastí z důvodu identifikovaných konfliktů, musí být současně objektivně doloženo, proč konflikty identifikované v AOV49 – Křeč nebyly hodnoceny obdobným způsobem. Dokumentace AOV49 – Křeč současně sama identifikuje významné potenciální konflikty, zejména: – biologické limity a migrační vazby, – zásahy do krajinného rázu, – střety s technickou infrastrukturou, – kumulativní a synergické vlivy, – omezení obytného prostředí, – zásahy do zemědělské a vinařské krajiny, – nejistoty vyplývající z neznámých parametrů budoucí výstavby. Pokud obdobné střety vedly u jiných lokalit k jejich vyloučení, musí být objektivně vysvětleno, proč stejný postup nebyl aplikován rovněž na AOV49 – Křeč. Bez této informace nelze objektivně ověřit: – zda byly všechny lokality hodnoceny podle stejných pravidel, – zda nebyla některým lokalitám přiznána odlišná míra tolerance konfliktů, – zda nebyly některé střety podhodnoceny, – zda konečný výběr lokalit odpovídá deklarovaným principům minimalizace konfliktů.	

Poř. č.	Připomínkové místo	Číslo jednací	Článek	AO	Připomínka	Vyhodnocení
					Dokumentace současně neobsahuje srovnávací analýzu mezi ponechanými a vyřazenými lokalitami ani vysvětlení způsobu aplikace kritérií při jejich konečném výběru. Takový postup může vést k situaci, kdy rozhodnutí o zachování nebo vyloučení konkrétních lokalit nebude výsledkem jednotného a transparentního postupu, ale výsledkem metodicky nepřezkoumatelného rozhodovacího procesu. Takový postup je v rozporu: – se zákonem č. 500/2004 Sb., správní řád, – se zákonem č. 283/2021 Sb., stavební zákon, – se směrnicí Evropského parlamentu a Rady 2001/42/ES o posuzování vlivů některých plánů a programů na životní prostředí, – s Metodickým doporučením Ministerstva životního prostředí ke zpracování vyhodnocení SEA, – s principem transparentnosti, – s principem rovnosti při hodnocení území, – s principem prevence, – s požadavkem přezkoumatelnosti správních aktů. Dokumentace je proto v této části nepřezkoumatelná a skutkový stav nebyl zjištěn v rozsahu nezbytném pro objektivní posouzení návrhu. Návrh řešení: Požadujeme doplnění dokumentace o přezkoumatelný přehled všech akceleračních oblastí vyřazených na základě procesu SEA, včetně uvedení důvodů jejich vyřazení, použitých kritérií, identifikovaných konfliktů a způsobu jejich hodnocení. Současně požadujeme doložení objektivního srovnání mezi vyřazenými lokalitami a akcelerační oblastí AOV49 – Křeč, zejména z hlediska biologických, krajinných, technických, sociálních a environmentálních konfliktů. Pokud nebude možné uvedené nedostatky objektivně a přezkoumatelně odstranit, Požadujeme vypuštění akcelerační oblasti AOV49 – Křeč a souvisejícího územního opatření z návrhu Změny č. 2 Územního rozvojového plánu ČR. **Připomínka č. 140: Vnitřní rozpor mezi deklarovanou rolí SEA a skutečným rozhodovacím procesem** Dokumentace vztahující se k akcelerační oblasti AOV49 – Křeč vykazuje závažný procesní nedostatek spočívající ve vnitřním rozporu mezi deklarovanou rolí procesu SEA jako nástroje strategického hodnocení a skutečným způsobem přípravy a výběru akceleračních oblastí. Proces SEA podle své podstaty představuje preventivní nástroj sloužící k identifikaci významných vlivů na životní prostředí a k ovlivnění rozhodovacího procesu ještě před přijetím konečného řešení. Jeho účelem není následné potvrzení již vytvořeného návrhu, ale aktivní účast při jeho vytváření, úpravách a výběru variant. Směrnice Evropského parlamentu a Rady 2001/42/ES stanoví: EVROPSKÝ PARLAMENT A RADA EVROPSKÉ UNIE – směrnice 2001/42/ES: „Posuzování vlivů na životní prostředí by mělo být prováděno během přípravy plánů a programů a před jejich přijetím nebo předložením legislativnímu procesu.“	

Poř. č.	Připomínkové místo	Číslo jednací	Článek	AO	Připomínka	Vyhodnocení
					Smyslem strategického posuzování tedy není následná kontrola již vytvořeného řešení, ale integrace environmentálních hledisek přímo do procesu jeho tvorby. Ministerstvo životního prostředí v odpovědi k žádosti o informace současně uvádí: „Pro účely prvotního vyhodnocení byl využit analytický nástroj označovaný jako „semafor“, který sloužil k orientačnímu vyhodnocení míry konfliktu mezi veřejným zájmem dekarbonizace a ostatními veřejnými zájmy v území.“ Dále MŽP uvádí: „Na základě těchto podkladů byly předběžně identifikovány oblasti vhodné pro další hodnocení a přípravu návrhu akceleračních oblastí.“ Současně MŽP uvádí: „Tvorba změny, resp. jednotlivých ÚO byla přímo ovlivňována výsledky z procesu SEA, tzn. na základě procesu SEA bylo vyjmuto 16 AO či byly učiněny jiné úpravy.“ Z uvedených tvrzení vyplývá několik vzájemně obtížně slučitelných závěrů: – prvotní identifikace lokalit probíhala prostřednictvím odborných podkladů a analytického nástroje „semafor“, – návrh akceleračních oblastí byl vytvořen ještě před výsledky SEA, – SEA následně vedla k dílčím úpravám již vytvořeného návrhu. Vzniká tím zásadní vnitřní rozpor. Z poskytnutých informací totiž není možné objektivně určit: – zda SEA skutečně vytvářela návrh akceleračních oblastí, – zda SEA pouze korigovala již vytvořený návrh, – jakým způsobem byly výsledky SEA promítány do samotného procesu výběru lokalit, – jaké změny SEA skutečně vyvolala, – zda SEA hodnotila otevřené varianty řešení, nebo již předem vytvořený soubor lokalit. Pokud byly lokality nejprve vybrány prostřednictvím analytických podkladů a teprve následně podrobeny SEA, vzniká riziko, že SEA neplnila funkci skutečného rozhodovacího nástroje, ale pouze funkci následné validace předem vytvořeného řešení. Takový postup může vést k situaci, kdy: – výběr lokalit proběhne mimo proces SEA, – klíčová rozhodnutí budou učiněna před environmentálním hodnocením, – SEA bude následně pouze potvrzovat již přijatá rozhodnutí, – alternativní řešení nebudou reálně posuzována. Současně není zřejmé, jakým způsobem byla při výběru lokalit zajištěna objektivní vazba mezi: – identifikovanými vlivy, – návrhy zmírňujících opatření, – vyhodnocením variant, – výsledným rozhodnutím o zachování či vyloučení jednotlivých lokalit. Bez této informace nelze objektivně ověřit, zda proces SEA skutečně plnil svou preventivní a rozhodovací funkci. Takový postup je v rozporu: – se směrnicí Evropského parlamentu a Rady 2001/42/ES o posuzování vlivů některých plánů a programů na životní prostředí,	

Poř. č.	Připomínkové místo	Číslo jednací	Článek	AO	Připomínka	Vyhodnocení
					– se zákonem č. 100/2001 Sb., o posuzování vlivů na životní prostředí, – se zákonem č. 283/2021 Sb., stavební zákon, – s Metodickým doporučením Ministerstva životního prostředí ke zpracování vyhodnocení SEA, – s principem prevence, – s principem předběžné opatrnosti, – s požadavkem transparentnosti, – s požadavkem přezkoumatelnosti správních aktů. Dokumentace je proto v této části nepřezkoumatelná a skutkový stav nebyl zjištěn v rozsahu nezbytném pro objektivní posouzení návrhu. Návrh řešení: Požadujeme doplnění dokumentace o přezkoumatelné vysvětlení role procesu SEA při výběru akceleračních oblastí, včetně doložení časové posloupnosti jednotlivých kroků, způsobu promítání výsledků SEA do návrhu a objektivního vysvětlení, jakým způsobem SEA ovlivnila samotný výběr lokalit. Současně požadujeme doložení, že proces SEA nepředstavoval pouze následné potvrzení již vytvořeného řešení, ale skutečný nástroj strategického rozhodování a hodnocení alternativ. Pokud nebude možné uvedené nedostatky objektivně a přezkoumatelně odstranit, Požadujeme vypuštění akcelerační oblasti AOV49 – Křeč a souvisejícího územního opatření z návrhu Změny č. 2 Územního rozvojového plánu ČR. **Připomínka č. 141: Koncentrace těžiště veřejné účasti do jediné fáze SEA** Dokumentace vztahující se k akcelerační oblasti AOV49 – Křeč vykazuje závažný procesní nedostatek spočívající v nepřiměřené koncentraci účasti veřejnosti do jediné fáze procesu SEA, přestože navržený mechanismus akceleračních oblastí současně připouští omezení nebo vyloučení dalších navazujících procesních práv veřejnosti. Účast veřejnosti v procesech posuzování vlivů na životní prostředí nepředstavuje pouze formální procesní krok, ale významný nástroj identifikace lokálních konfliktů, ověřování správnosti podkladů a kontroly rozhodovacího procesu. Smyslem tohoto principu je umožnit průběžné zapojení veřejnosti v různých úrovních rozhodování odpovídajících míře znalosti konkrétního záměru. Směrnice Evropského parlamentu a Rady 2001/42/ES předpokládá, že veřejnost musí mít včasnou a účinnou možnost vyjádřit své stanovisko před přijetím návrhu. Současně systém posuzování vlivů na životní prostředí tradičně pracuje s víceúrovňovým modelem účasti: – koncepční úroveň (SEA), – projektová úroveň (EIA), – navazující povolovací řízení. Jednotlivé fáze se vzájemně doplňují a reagují na rozdílnou míru znalosti konkrétních parametrů budoucího záměru. Ministerstvo životního prostředí v odpovědi k žádosti o informace výslovně uvádí: „Těžiště účasti veřejnosti proto leží především v procesu SEA.“ Současně MŽP uvádí: „Za splnění stanovených podmínek a zmírňujících opatření v ÚO tak může dojít k realizaci záměrů obnovitelných zdrojů energie bez tzv. procesu EIA.“	

Poř. č.	Připomínkové místo	Číslo jednací	Článek	AO	Připomínka	Vyhodnocení
					Dále MŽP uvádí: „V případě, kdy pro záměr OZE umisťovaný do akcelerační oblasti neprobíhá proces EIA, není z logiky věci ani možná účast v něm.“ A současně: „neaktivují speciální práva dotčené veřejnosti.“ Z uvedených tvrzení vyplývá: – proces EIA může být v některých případech zcela vyloučen, – navazující řízení nemusí aktivovat zvláštní procesní práva veřejnosti, – hlavní prostor pro uplatnění připomínek veřejnosti zůstává soustředěn do procesu SEA. Vzniká tím zásadní procesní problém. Pokud dochází k omezení nebo vyloučení dalších procesních práv veřejnosti v navazujících fázích, musí proces SEA svou podrobností, rozsahem podkladů a procesní kvalitou odpovídat této zvýšené odpovědnosti. Současně však dokumentace SEA sama opakovaně připouští: – neznalost konkrétního umístění budoucích zařízení, – neznalost jejich skutečných parametrů, – neznalost rozsahu doprovodných staveb, – nejistotu biologických, krajinných a zdravotních dopadů, – potřebu dalších studií, monitoringů a navazujících hodnocení. Vzniká tím zásadní vnitřní rozpor. Na jedné straně MŽP přisuzuje procesu SEA rozhodující význam pro účast veřejnosti. Na druhé straně dokumentace sama připouští, že v době SEA nejsou známy podstatné parametry budoucích záměrů. Pokud současně: – následná EIA nemusí proběhnout, – zvláštní práva veřejnosti nemusí vzniknout, – konkrétní podoba budoucích záměrů není známa, pak vzniká situace, kdy veřejnost získává jedinou možnost účasti ve fázi, kdy současně ještě nejsou známy informace rozhodující pro objektivní hodnocení skutečných dopadů. Takový postup může vést k omezení skutečné účinnosti participace veřejnosti. Veřejnost totiž nemůže efektivně hodnotit: – skutečné hlukové zatížení, – konkrétní rozmístění zařízení, – stroboskopické efekty, – konkrétní zásahy do krajiny, – biologické dopady, – skutečné kumulativní účinky, pokud tyto parametry nejsou v době účasti známé. Takový postup je v rozporu:	

Poř. č.	Připomínkové místo	Číslo jednací	Článek	AO	Připomínka	Vyhodnocení
					– se směrnicí Evropského parlamentu a Rady 2001/42/ES o posuzování vlivů některých plánů a programů na životní prostředí, – se zákonem č. 100/2001 Sb., o posuzování vlivů na životní prostředí, – se zákonem č. 283/2021 Sb., stavební zákon, – s principem prevence, – s principem předběžné opatrnosti, – s principem účinné participace veřejnosti, – s požadavkem přezkoumatelnosti správních aktů. Dokumentace je proto v této části nepřezkoumatelná a skutkový stav nebyl zjištěn v rozsahu nezbytném pro objektivní posouzení návrhu. Návrh řešení: Požadujeme doplnění dokumentace o objektivní a přezkoumatelné vysvětlení, jakým způsobem byla při omezení navazujících procesních práv veřejnosti zajištěna účinná ochrana práv veřejnosti v procesu SEA. Současně požadujeme doložení, že úroveň podrobnosti dokumentace SEA odpovídá její deklarované funkci hlavního a rozhodujícího nástroje veřejné participace. Pokud nebude možné uvedené nedostatky objektivně a přezkoumatelně odstranit, Požadujeme vypuštění akcelerační oblasti AOV49 – Křeč a souvisejícího územního opatření z návrhu Změny č. 2 Územního rozvojového plánu ČR. **Připomínka č. 142: Rozpor mezi tvrzením o strategické úrovni SEA a požadavkem na projektovou podrobnost** Dokumentace vztahující se k akcelerační oblasti AOV49 – Křeč vykazuje závažný vnitřní rozpor spočívající v nesouladu mezi deklarovanou strategickou povahou procesu SEA a současným požadavkem na takovou míru podrobnosti, která fakticky přebírá část funkcí standardního projektového posuzování. Proces SEA představuje strategickou úroveň posuzování. Jeho účelem je identifikace rámcových environmentálních souvislostí, posouzení alternativ a identifikace potenciálních konfliktů při zachování odpovídající míry obecnosti. Naopak projektové posouzení (EIA) slouží k hodnocení konkrétního záměru, jeho konkrétního umístění a konkrétních parametrů. Oba procesy mají rozdílný účel a rozdílnou úroveň podrobnosti. Ministerstvo životního prostředí v odpovědi k žádosti o informace uvádí: „Tomu odpovídá podrobnost zpracování SEA, které hodnotí jednotlivé ÚO stanovené pro jednotlivé akcelerační oblasti.“ Současně MŽP uvádí: „Za splnění stanovených podmínek a zmírňujících opatření v ÚO tak může dojít k realizaci záměrů obnovitelných zdrojů energie bez tzv. procesu EIA.“ A současně: „Těžiště účasti veřejnosti proto leží především v procesu SEA.“ Z uvedených tvrzení vyplývá několik zásadních důsledků: – proces SEA má být zpracován ve vyšší míře podrobnosti, – SEA současně přebírá část funkcí standardního projektového hodnocení, – proces EIA nemusí v některých případech vůbec proběhnout,	

Poř. č.	Připomínkové místo	Číslo jednací	Článek	AO	Připomínka	Vyhodnocení
					– hlavní procesní prostor pro účast veřejnosti je soustředěn právě do SEA. Vzniká tím zásadní vnitřní rozpor dokumentace. Pokud proces SEA fakticky přebírá část funkcí EIA a současně omezuje význam navazujících procesních mechanismů, musí současně obsahovat podklady a hodnocení odpovídající této zvýšené odpovědnosti. Dokumentace však současně opakovaně připouští, že v době SEA nejsou známy podstatné parametry budoucích záměrů, zejména: – konkrétní umístění jednotlivých zařízení, – jejich počet, výška a technické parametry, – rozsah doprovodné infrastruktury, – konkrétní biologické dopady, – konkrétní hlukové účinky, – konkrétní světelné a stroboskopické efekty, – konkrétní zásahy do krajinného rázu, – skutečné kumulativní a synergické účinky. Dokumentace současně opakovaně odkazuje na budoucí doplnění studií, monitoringů a dalších podkladů. Vzniká tím zásadní logický rozpor: Na jedné straně MŽP přiznává procesu SEA mimořádně vysokou rozhodovací a procesní roli. Na druhé straně dokumentace připouští, že v době SEA nejsou známy údaje nezbytné pro objektivní hodnocení skutečných dopadů. Pokud tedy: – konkrétní parametry nejsou známy, – některé navazující procesy mohou odpadnout, – významná část procesních práv veřejnosti se přesouvá do SEA, pak nelze objektivně ověřit, zda podrobnost dokumentace skutečně odpovídá deklarované funkci procesu. Proces SEA totiž nemůže současně: – zůstat strategickým hodnocením s omezenou mírou detailu, – nahrazovat projektové hodnocení konkrétních dopadů, – přebírat hlavní prostor pro účast veřejnosti. Takový model vede k situaci, kdy se proces SEA nachází mezi dvěma úrovněmi posouzení, aniž by plně odpovídal požadavkům kterékoliv z nich. Takový postup je v rozporu: – se směrnicí Evropského parlamentu a Rady 2001/42/ES o posuzování vlivů některých plánů a programů na životní prostředí, – se zákonem č. 100/2001 Sb., o posuzování vlivů na životní prostředí, – se zákonem č. 283/2021 Sb., stavební zákon, – s Metodickým doporučením Ministerstva životního prostředí ke zpracování vyhodnocení SEA,	

Poř. č.	Připomínkové místo	Číslo jednací	Článek	AO	Připomínka	Vyhodnocení
					– s principem prevence, – s principem předběžné opatrnosti, – s požadavkem přezkoumatelnosti správních aktů. Dokumentace je proto v této části nepřezkoumatelná a skutkový stav nebyl zjištěn v rozsahu nezbytném pro objektivní posouzení návrhu. Návrh řešení: Požadujeme doplnění dokumentace o přezkoumatelné vysvětlení, jakým způsobem úroveň podrobnosti SEA odpovídá její deklarované funkci při omezení navazujících procesů a práv veřejnosti. Současně požadujeme doložení, že dokumentace obsahuje dostatečné podklady pro hodnocení konkrétních rizik, kumulativních vlivů, variant řešení a územních konfliktů, nebo alternativně objektivní doložení, že tyto otázky budou podrobeny plnohodnotnému navazujícímu hodnocení. Pokud nebude možné uvedené nedostatky objektivně a přezkoumatelně odstranit, Požadujeme vypuštění akcelerační oblasti AOV49 – Křeč a souvisejícího územního opatření z návrhu Změny č. 2 Územního rozvojového plánu ČR.	
11473.	Ivana Homolková, Ivana Homolková, Pavel Homolka	MMR-47785-2026-81	99czj 99czk	AOV56 AOV57	Dobrý den, dozvěděli jsme se informaci o návrhu dvou akceleračních oblastí pro VTE — AOV 56 Vrabčiny a AOV 57 Bílá skála. K tomuto záměru máme následující připomínky — poznámky. 1. Předesíláme, že nepatříme do skupiny lidí, kteří zásadně nesouhlasí s jakýmkoliv zásahem do krajiny, naopak jsme si vědomi vývoje ve všech oblastech lidského konání, které přivedlo lidstvo do 21. století. Tento vývoj pokračuje a není možné jej uměle brzdit mnohdy sporným legislativním procesem. Do této kategorie samozřejmě spadá i vývoj v oblasti energetiky, ať už se nám to líbí nebo nikoli a jsme přesvědčeni, že budoucnost je zcela v kategorii elektrické energie. 2. Drtivá množina činností v oblasti energetiky má menší či větší dopad na přírodní prostředí, a ne vždy je tento dopad pozitivní s kterým občané dotčených oblastí bez výhrad mohou souhlasit. Proto jsme názoru, že každé rozhodnutí v této oblasti je nutné nesmírně odpovědně „vážit na lékárnických vahách“ neboť ve velké většině se jedná o nevratné, nebo velmi obtížně vratné kroky, které budou mít dopad na příští generace. 3. Tato skutečnost se týká i výstavby VTE a FVE a vymezení akceleračních oblastí pro jejich výstavbu. Jako laici neumíme posoudit, zda je záměr v souladu s legislativou ČR a EU a zda má nějaké nedostatky ve vztahu k dotčeným zákonům a paragrafům. Rovněž neumíme posoudit jaký dopad budou mít tyto stavby na životní prostředí jako je příroda obecně, fauna a flora, voda v přírodě, klima v jejich okolí, na zemědělskou půdu, ale i vliv na obyvatele v jejich okolí z hlediska zdravotních rizik. Zde předpokládáme, že než padne konečné rozhodnutí, projde takový záměr velmi přísným a nanejvýš důkladným, zodpovědným a nezávislým procesem EIA, vč. v jednotlivých kapitolách odbornou oponenturou všeobecně uznávaných a nezávislých odborných organizací a jejich odborných pracovníků. Pokud tomu tak bude, pak nevidíme důvod, proč nevěřit jejich závěrům. Rovněž předpokládáme, že před rozhodnutím investora o výstavbě bude dána možnost občanům v dotčených obcích vyjádřit se o záměru v závazném referendu po odborném zdůvodnění investičního záměru a srozumitelném vysvětlení všech pro a proti. **Náš pohled jako laiků je na tento záměr ve dvou oblastech:** **a) problematika zásahu do krajiny vizuální zátěží** Širší pás krajinné oblasti na středním toku Berounky, tedy jižní část Křivoklátské vrchoviny a přilehlé oblasti severního Rokycanska je nedotčenou krajinou s absencí průmyslových podniků, zcela zasvěcenou	**Akceptováno částečně.** Akcelerační oblast AOV56 Vrabčiny byla zmenšena. Vymezení akceleračních oblastí proběhlo na základě biologického posouzení konkrétního navrhovaného území podle § 11 odst. 3 resp. 4 ZOZE, jehož výsledky spolu s výsledky vyhodnocení vlivů na životní prostředí (SEA/VVURÚ, Příloha 5 k Z2 ÚRP) byly zapracovány do návrhu Změny č. 2 ÚRP; oblasti, u nichž autorizované osoby identifikovaly významné negativní nebo kumulativní vlivy, byly ze Z2 ÚRP vyloučeny (odůvodnění Z2 ÚRP, odst. 32). Zpracování VVURÚ odpovídá obsahem i strukturou požadavkům přílohy č. 4 stavebního zákona; jde o hodnocení na úrovni koncepce, nikoli na úrovni konkrétních záměrů, a tomu odpovídá i míra podrobnosti použitých podkladů. Jedním z podkladů pro zpracování Z2 ÚRP byl dokument Akcelerační oblasti, předvýběr ploch k výstavbě VTE, Screening území ČR z hlediska ochrany krajinného rázu (Roman Bukáček, Simona Vondráčková, 2025). Při vymezování akceleračních oblastí byl krajinný ráz dále prověřován, a to s ohledem na hodnoty území. Vlivy na krajinný ráz pak byly dále vyhodnoceny v rámci VVURÚ, a to jak z hlediska navrhovaného souboru akceleračních oblastí jako celku, tak pro jednotlivá území v kartách akceleračních oblastí, které obsahují i mapy viditelnosti (Příloha SEA). Podmínky v územních opatřeních pak dále omezují barevné řešení doprovodných staveb a rozsah trvalých terénních úprav. Změna č. 2 ÚRP implementuje závazky ČR vyplývající z unijního práva (RED III) a Národního klimatického a energetického plánu.

Poř. č.	Připomínkové místo	Číslo jednací	Článek	AO	Připomínka	Vyhodnocení
					nemasovému turismu. Jsme názoru, že v naší republice takových oblastí již není mnoho a těch málo zbývajících bychom si měli velmi vážit. Při projíždění touto malebnou krajinou jistě nejsme sami v nutkání zastavit, vystoupit z auta a jen tak stát a kochat se touto krásou. | A záměr, že v této panenské přírodě by mělo vyrůst cca 50 VTE o výšce cca 250 m, je pro nás těžko přijatelný. Proto se záměrem vytvoření akceleračních zón AOV 56 a AOV 57 z důvodu drastické vizuální zátěže zásadně nesouhlasíme. **b) problematika energetická** Zde je náš názor komplikovanější a není zcela odmítavý. Současná energetická potřeba České republiky se pohybuje cca mezi 60 a 70 TWh a jistě bude růst. Toto množství energie bychom si měli i v budoucnu vyrobit v tuzemsku. Jsme názoru, že cca 80–90 % je spotřeba, kterou lze nazvat základní, stálá, a zbytek je nutné zajistit ve špičkách, nebo při odstavení „základního“ zdroje, tedy z tzv. špičkových zdrojů. Základní zdroje, které dnes tvoří jádro spolu s uhlím, by v budoucnu měly být zřejmě tvořeny pouze štěpnou reakcí v různých systémech. Špičkové zdroje, kde dnes převládá plyn, mohou být nahrazeny obnovitelnými zdroji, u nás sluneční a větrnou energií, což může být v relativně blízké budoucnosti. Myslíme si, že jednou z cest, které k tomu mohou napomoci, jsou právě vytypované akcelerační zóny. Ovšem tyto zdroje jsou značně nestabilní a nelze se na ně bezpečně spolehnout v každém čase. Řešením je akumulace energie. A zde vidíme problém, který sice již umíme řešit, ale je otázka, zda efektivně. Současné bateriové technologie mohou výrazněji pomoci v RD, malé nebo střední firmě, ale v národní energetice zřejmě nikoliv. Vyžadovalo by to obrovské kubatury prostoru s vyskládanými bateriovými články a obří investice, zřejmě nevratné. Proto si myslíme, že toto řešení je otázka budoucnosti až budou k dispozici efektivní technologie pro akumulaci velkého množství energie. A při vědomí této skutečnosti jsme názoru, že v současné době jsou velké větrné parky, zejména v nedotčených přírodních oblastech, předčasným řešením, ale ve vzdálenější budoucnosti možným řešením. Je zde ještě ekonomická otázka zahrnující jak investiční, tak provozní oblast, vč. recyklace elektráren po skončení jejich životnosti. Tuto problematiku rovněž neumíme posoudit, ale máme pochybnosti, zda tyto záměry jsou v současné době v souladu „s péčí dobrého hospodáře“. Pokud to bude posuzováno z pohledu až extrémní evropské a národní dotační ekonomiky, tak asi ano, ale je otázka, jak dlouho ještě tento styl ekonomiky bude životaschopný. Závěrem podotýkáme, že stejný pohled máme na výstavbu jednotlivých VTE mimo zamýšlené akcelerační zóny.	Pořizovatel není příslušný k posouzení přiměřenosti těchto závazků. Připomínky směřující proti samotné energetické politice nelze řešit prostřednictvím ÚRP. Energetické a ekologické hodnocení VTE jako technologie je předmětem energetické a klimatické politiky, nikoli územního plánování. Pořizovatel Změny č. 2 ÚRP toto hodnocení neprovádí a není k němu příslušný.
11474.	Jan Voříšek	MMR-47786-2026-81	99cza	AOV47	**PŘIPOMÍNKA K NÁVRHU ZMĚNY Č. 2 ÚZEMNÍHO ROZVOJOVÉHO PLÁNU ČR (dle § 97 zákona č. 283/2021 Sb., stavební zákon)** **PŘIPOMÍNKA K VYHODNOCENÍ VLIVŮ NÁVRHU ZMĚNY Č. 2 ÚZEMNÍHO ROZVOJOVÉHO PLÁNU NA UDRŽITELNÝ ROZVOJ ÚZEMÍ**	**Akceptováno.** Akcelerační oblast AOV47 Bukovec byla vypuštěna.

Poř. č.	Připomínkové místo	Číslo jednací	Článek	AO	Připomínka	Vyhodnocení
					PŘIPOMÍNKA K NÁVRHŮM JEDNOTLIVÝCH ÚZEMNÍCH OPATŘENÍ K AKCELERAČNÍM OBLASTEM VYMEZENÝM V NÁVRHU ZMĚNY Č. 2 ÚZEMNÍHO ROZVOJOVÉHO PLÁNU V souladu s možností uplatnit připomínky k návrhu Změny č. 2 Územního rozvojového plánu ČR (ÚRP ČR) podávám připomínky k vymezení akcelerační oblasti pro rozvoj výroby energie z větrné energie. **Číslo připomínky: AOV47** Připomínky podávám: ☑ jako osoba dotčená možnými dopady navrhovaných větrných elektráren na krajinný ráz, obytné prostředí, hlukovou zátěž, amplitudovou modulaci, infrazvuk, stroboskopický efekt, světelné znečištění a další dlouhodobé vlivy na kvalitu života ☑ jako osoba hájící ochranu přírody, krajiny, biologické rozmanitosti a ochranu volně žijících živočichů, zejména ptáků a netopýrů ohrožených provozem větrných elektráren a fragmentací krajiny ☑ jiné: ochrana veřejných zájmů v oblasti ochrany krajiny, lesů, vodních zdrojů, biodiverzity a udržitelného rozvoje území **III. NÁZEV ZÁMĚRU** **Akcelerační oblast AOV47 – Bukovec.** **IV. DOTČENÉ ÚZEMÍ** Akcelerační oblast: AOV47 – Bukovec Na území: Jihočeského kraje: Na území obcí: Březina, Drunče (ORP Jindřichův Hradec), Psárov (ORP Tábor) V katastrálním území: 614050 Březina u Deštné v obci Březina, 632686 Drunče 736406 Tříklasovice v obci Psárov, 736392 Psárov Na území: Kraje Vysočina Na území obcí: Mnich, Hojovice, Černovice, Bořetín (ORP Pelhřimov) V katastrálním území: 655066 Chválkov u Kamenice nad Lipou v obci Mnich 640719 Hojovice, 626830 Dobešov u Černovic v obci Černovice 626864 Vlkosovice v obci Černovice, 608173 Bořetín Rozloha plochy 11,8 km^2, max. výkon 115,5 MW, max. počet věží 33, max. výška věží 250 m. **V. STANOVISKO**	

Poř. č.	Připomínkové místo	Číslo jednací	Článek	AO	Připomínka	Vyhodnocení
					S návrhem Územního opatření k AOV47 – Bukovec zásadně nesouhlasíme a požadujeme vypuštění akcelerační oblasti AOV47 – Bukovec a souvisejícího územního opatření z návrhu Změny č. 2 Územního rozvojového plánu ČR. Návrh akcelerační oblasti AOV47 – Bukovec vykazuje závažné věcné, procesní a metodické nedostatky, které v souhrnu znemožňují objektivně ověřit správnost závěrů dokumentace SEA a přezkoumat zákonnost navrženého řešení. Dokumentace zejména neprokazuje: – proč byla vybrána právě lokalita AOV47 – Bukovec a proč nebyly přednostně využity antropogenně narušené nebo méně konfliktní plochy, přestože tento požadavek stanoví zákon č. 249/2025 Sb., směrnice RED III a samotné zadání Změny č. 2 ÚRP, – proč byla navržena akcelerační oblast v území s významným zastoupením lesních porostů, přírodně cenných území, krajinných hodnot a hydrologicky citlivých lokalit, – že byly objektivně vyhodnoceny alternativní lokality, méně konfliktní varianty nebo jiné scénáře rozmístění a intenzity využití území, – že akcelerační oblast AOV47 – Bukovec po zohlednění vlastních omezení dokumentace skutečně naplňuje účel akcelerační oblasti podle zákona č. 249/2025 Sb., když je území současně zatíženo významnými biologickými, lesnickými, krajinnými, hydrologickými a technickými omezeními, – konkrétní rozmístění jednotlivých větrných elektráren v území a jejich skutečný vztah k lesním porostům, migračním koridorům, obytnému území a vodním zdrojům, přestože právě prostorové uspořádání představuje zásadní předpoklad pro hodnocení dopadů návrhu, – že navržené podmínky a pravidla pro budoucí využití území jsou dostatečně určité, jednoznačné a vynutitelné a umožňují předvídat skutečný rozsah zásahu do území, – že byly dostatečně posouzeny dopady na kvalitu života obyvatel, ochranu obytného prostředí a veřejné zdraví, zejména ve vztahu k plánované výšce větrných elektráren až 250 m, hlukové zátěži, amplitudové modulaci, stroboskopickému efektu a dlouhodobému psychosociálnímu působení rozsáhlého průmyslového energetického areálu v krajině, – že byly řádně vyhodnoceny dopady na krajinný ráz území Jihočeského kraje a Kraje Vysočina, včetně ochrany krajinných horizontů, harmonického měřítka krajiny, pohledových vazeb a rekreační hodnoty území, – že byly dostatečně vyhodnoceny dopady na lesní porosty, pozemky určené k plnění funkcí lesa (PUPFL), mimoprodukční funkce lesa, ekologickou stabilitu krajiny a vodní režim lesních ekosystémů, – že byly dostatečně vyhodnoceny důsledky fragmentace souvislých lesních celků, vzniku nových přístupových komunikací, manipulačních ploch, kabelových tras a souvisejících zásahů do lesního prostředí, – že byly dostatečně vyhodnoceny kumulativní a synergické dopady souběžného působení až 33 větrných elektráren o výšce až 250 m, souvisejících trafostanic, připojovacích vedení, přístupových komunikací a další technické infrastruktury, – že byly dostatečně vyhodnoceny regionální kumulativní dopady souvislého pásu akceleračních oblastí v širším území, zejména kumulace AOV47 – Bukovec s dalšími akceleračními oblastmi v Jihočeském kraji a Kraji Vysočina, včetně souběžného působení čtyř akceleračních oblastí v regionu – AOV47 – Bukovec,	

Poř. č.	Připomínkové místo	Číslo jednací	Článek	AO	Připomínka	Vyhodnocení
					AOV48 – Chrbonín, AOV49 – Křeč a AOV50 – Obrataň – umožňujícího vznik soustavy až 88 větrných elektráren o výšce přibližně 200 až 250 m, se zásadními kumulativními dopady na krajinný ráz, lesní ekosystémy, biologickou prostupnost území, migrační koridory, obytné prostředí, rekreační funkci krajiny a celkovou industrializaci rozsáhlého území, – že byly dostatečně vyhodnoceny kumulativní dopady více větrných parků na krajinný ráz, dálkové pohledy, noční krajinu, biologickou prostupnost území, migrační trasy ptáků a netopýrů a dlouhodobou obytnou a rekreační funkci krajiny, – že byly dostatečně vyhodnoceny možné dopady na biologicky významné druhy a migrační vazby v území, zejména ve vztahu k ptákům vázaným na lesní a mokřadní biotopy, netopýrům z EVL Chýnovské jeskyně NATURA 2000 a dalším zvláště chráněným druhům, – že byly dostatečně vyhodnoceny střety s ochranou vodních zdrojů, hydrogeologickými poměry, poddolovanými územími, prameništi a hydrologicky citlivými lokalitami, – že byly dostatečně vyhodnoceny dopady rozsáhlých zemních prací, odlesnění, zhutnění půdy, erozních procesů a změn odtokových poměrů v území, – že byly dostatečně vyhodnoceny dopady stavební fáze, rozsahu dopravy nadrozměrných komponentů a souvisejících zásahů do místní infrastruktury a krajiny, – že byly dostatečně vyhodnoceny dopady na vlastnická práva, hodnotu nemovitostí, rekreační využití krajiny a dlouhodobý rozvoj dotčených obcí, – že dokumentace pracuje s dostatečně určitými podklady, které umožňují objektivní hodnocení skutečných dopadů návrhu. Dokumentace současně v řadě oblastí nepřípustně přesouvá podstatné části hodnocení do budoucích navazujících řízení, biologických monitoringů, projektových dokumentací a individuálních procesů EIA, přestože strategické hodnocení SEA má sloužit právě k preventivní identifikaci a odstranění významných konfliktů ještě před vymezením akcelerační oblasti. Dokumentace tak současně připouští existenci významných nejistot, střetů, omezení a neznámých parametrů budoucích staveb, avšak bez dostatečného odborného odůvodnění dospívá k jednoznačnému závěru o přijatelnosti návrhu. Vzniká tím zásadní vnitřní rozpor mezi rozsahem známých informací, identifikovanými riziky a výslednými závěry dokumentace. Nedostatky dokumentace jsou zvlášť závažné právě ve vztahu k rozsahu navržené akcelerační oblasti AOV47 – Bukovec, maximálním parametrům zařízení a kumulativnímu působení více akceleračních oblastí AOV47 – Bukovec, AOV48 – Chrbonín, AOV49 – Křeč a AOV50 – Obrataň v širším regionu, které může vést k rozsáhlé industrializaci krajiny, fragmentaci lesních ekosystémů a významnému zatížení obyvatel i životního prostředí. Požadujeme proto vypuštění akcelerační oblasti AOV47 – Bukovec a souvisejícího územního opatření z návrhu Změny č. 2 Územního rozvojového plánu ČR. Současně požadujeme, aby všechny uplatněné připomínky byly řádně, samostatně a individuálně vypořádány v souladu se zákonem, včetně konkrétního, věcného a přezkoumatelného odůvodnění způsobu jejich vypořádání, uvedení podkladů, z nichž pořizovatel vycházel, a vysvětlení, jakým způsobem byly jednotlivé odborné argumenty, zjištěné rozpory a předložené důkazy zohledněny při rozhodování o návrhu. **VI. SEZNAM PŘIPOMÍNEK K AKCELERAČNÍ OBLASTI AOV47 – Bukovec**	

Příloha č. 5zzh – Vyhodnocení připomínek obcí a veřejnosti

Poř. č.	Připomínkové místo	Číslo jednací	Článek	AO	Připomínka	Vyhodnocení
					A) Systémové a procesní vady návrhu AOV47 – Bukovec Připomínka č. 1: Nedovolené nahrazení projektového posouzení (EIA) strategickým posouzením (SEA) Připomínka č. 2: Rozpor mezi měřítkem ÚRP a požadovanou podrobností posouzení Připomínka č. 3: Nedostatečné vyhodnocení vedlejších a doprovodných staveb Připomínka č. 4: Nevyhodnocení nejistot, variantních scénářů a alternativních řešení Připomínka č. 5: Omezení participace veřejnosti v navazujících řízeních **B) Rozpor s Územním rozvojovým plánem České republiky, principem minimalizace dopadů a neprokázání veřejného zájmu** Připomínka č. 6: Rozpor s deklarovanými principy Územního rozvojového plánu České republiky Připomínka č. 7: Neprokázání proporcionality a převažujícího veřejného zájmu Připomínka č. 8: Rozpor s deklarovanými klimatickými a environmentálními přínosy Připomínka č. 9: Vnitřní rozpory mezi deklarovanými cíli ÚRP a konkrétním vymezením AOV47 **C) Rozpor s ochranou vod, hydrogeologických poměrů a vodních zdrojů** Připomínka č. 10: Nesprávně zjištěný skutkový stav – ochranná pásma vodních zdrojů Připomínka č. 11: Nepřípustné odkládání posouzení vlivů na vody do navazujících řízení Připomínka č. 12: Absence závazných limitů pro zakládání větrných elektráren Připomínka č. 13: Nedostatečné geologické posouzení poddolovaných území Připomínka č. 14: Nedostatečné posouzení ochranných pásem vodních zdrojů a individuálních studní Připomínka č. 15: Rizika zásahů do puklinových kolektorů a změn proudění podzemních vod Připomínka č. 16: Vibrace, mechanické zatížení a hydrogeologická stabilita území Připomínka č. 17: Riziko kontaminace podzemních vod a havárií technických kapalin Připomínka č. 18: Retenční schopnost krajiny, infiltrace a kumulativní hydrologické dopady **D) Rozpor s ochranou zemědělského půdního fondu (ZPF)** Připomínka č. 19: Nedostatečné vyhodnocení záborů pozemků zemědělského půdního fondu (ZPF) Připomínka č. 20: Riziko zhutnění půdy a poškození melioračních systémů Připomínka č. 21: Neproveditelnost a nepřezkoumatelnost podmínky vypínání větrných elektráren při zemědělských pracích Připomínka č. 22: Nevratnost záborů zemědělského půdního fondu a absence rekultivační strategie	

Poř. č.	Připomínkové místo	Číslo jednací	Článek	AO	Připomínka	Vyhodnocení
					Připomínka č. 23: Nedostatečné vyhodnocení kumulativních záborů zemědělského půdního fondu a degradace půdy v širším území Připomínka č. 24: Degradace zemědělské půdy Připomínka č. 25: Změny mikroklimatu a vysušování zemědělské krajiny Připomínka č. 26: Dopady na vegetaci, produktivitu půdy a vodní režim krajiny Připomínka č. 27: Eroze, hydrologické změny a destabilizace půdního prostředí **E) Ochrana přírody a biodiverzity** Připomínka č. 28: Nedostatečné posouzení dopadů na soustavu Natura 2000 a evropsky významné lokality Připomínka č. 29: Nedostatečné biologické průzkumy a absence dlouhodobého monitoringu Připomínka č. 30: Nedostatečné hodnocení dopadů na chráněné druhy ptáků Připomínka č. 31: Migrační koridory netopýrů a nedostatečná ochrana zimovišť Připomínka č. 32: Mortalita netopýrů, barotrauma a lesní prostředí jako vysoce rizikový biotop Připomínka č. 33: Nedostatečně prokázaná účinnost biologických mitigací Připomínka č. 34: Nedostatečné hodnocení mokřadů, pramenišť a vodních biotopů Připomínka č. 35: Fragmentace krajiny a narušení ekologické stability Připomínka č. 36: Absence regionálního hodnocení kumulativních biologických dopadů Připomínka č. 37: Světelné znečištění a narušení nočních ekosystémů Připomínka č. 38: Ohrožení mokřadních biotopů, bezkolencových luk a hydrologicky citlivých habitatů Připomínka č. 39: Fragmentace krajiny a dopady na savce a myslivost Připomínka č. 40: Rozpor s principem prevence a předběžné opatrnosti Připomínka č. 41: Rozpor s metodikou a závaznými požadavky na vyhodnocení SEA **F) Rozpor s ochranou lesa a ochranou pozemků určených k plnění funkcí lesa (PUPFL)** Připomínka č. 42: Nedostatečné vyhodnocení záborů pozemků určených k plnění funkcí lesa (PUPFL) Připomínka č. 43: Nesprávné a nepřezkoumatelné hodnocení záborů a fragmentace pozemků určených k plnění funkcí lesa (PUPFL) Připomínka č. 44: Fragmentace lesních porostů a zásahy do významných krajinných prvků (VKP) Připomínka č. 45: Nevyhodnocení kumulativních dopadů souvislého pásu akceleračních oblastí na lesní ekosystémy a PUPFL Připomínka č. 46: Absence prokázání převahy veřejného zájmu nad ochranou lesa Připomínka č. 47: Nedostatečné posouzení mimoprodukčních funkcí lesa Připomínka č. 48: Nepřípustné odkládání ochrany lesa do navazujících řízení Připomínka č. 49: Rozpor s odbornými studiemi potvrzujícími negativní dopady fragmentace lesa Připomínka č. 50: Narušení vodního režimu lesa a zvýšení erozních procesů	

Poř. č.	Připomínkové místo	Číslo jednací	Článek	AO	Připomínka	Vyhodnocení
					Připomínka č. 51: Ztráta uhlíkových zásob lesa a uhlíkový dluh Připomínka č. 52: Geotechnická stabilita a riziko eroze ve svažitých lesních územích **G) Krajinný ráz** Připomínka č. 53: Vnitřní rozpornost SEA při hodnocení krajinného rázu Připomínka č. 54: Rozpor s koncepční ochranou krajinného rázu Jihočeského kraje Připomínka č. 55: Rozpor se Strategií ochrany krajinného rázu Kraje Vysočina (SOKR) Připomínka č. 56: Ochrana harmonického měřítka krajiny a krajinných horizontů Připomínka č. 57: Industrializace krajiny a vznik technické dominanty nadregionálního významu Připomínka č. 58: Nedostatečné vyhodnocení kumulativních vizuálních dopadů Připomínka č. 59: Narušení kulturní krajiny, historických dominant a pohledových vazeb Připomínka č. 60: Zásah do duchovní krajiny Mostkovy kapličky Připomínka č. 61: Nedostatečné hodnocení archeologických a kulturně-historických lokalit Připomínka č. 62: Absence objektivního hodnocení vizuální dominance a viditelnosti Připomínka č. 63: Světelné znečištění a ztráta noční krajiny Připomínka č. 64: Zásah do rekreační a estetické funkce krajiny Připomínka č. 65: Absence transparentní metodiky hodnocení krajinného rázu **H) Veřejné zdraví a ochrana obyvatel** Připomínka č. 66: Nedostatečné vyhodnocení dlouhodobých zdravotních dopadů na obyvatelstvo Připomínka č. 67: Nepřezkoumatelnost závěrů o „zanedbatelném vlivu“ na veřejné zdraví Připomínka č. 68: Absence komplexního posouzení hlukové zátěže a kumulativních vlivů Připomínka č. 69: Nedostatečné odstupové vzdálenosti od obytné zástavby Připomínka č. 70: Nepřípustné odložení zdravotního hodnocení do navazujících řízení Připomínka č. 71: Poruchy spánku, chronické obtěžování a psychosociální dopady Připomínka č. 72: Nízkofrekvenční hluk, infrazvuk a amplitudová modulace Připomínka č. 73: Stroboskopický efekt a vizuální zátěž obyvatel Připomínka č. 74: Rozpor s právními předpisy a principem předběžné opatrnosti CH) Hmotné statky Připomínka č. 75: Pokles hodnoty nemovitostí a omezení pokojného užívání majetku Připomínka č. 76: Nepřímé omezení vlastnického práva a zásah do kvality bydlení Připomínka č. 77: Rekreační hodnota krajiny a ekonomické dopady na území Připomínka č. 78: Poškození místní infrastruktury a dopady stavební fáze Připomínka č. 79: Omezení budoucího rozvoje obcí a blokace území	

Poř. č.	Připomínkové místo	Číslo jednací	Článek	AO	Připomínka	Vyhodnocení
					Připomínka č. 80: Ekonomické oslabení obcí a ztráta vyjednávací pozice samospráv **I) Nesouhlas dotčených obcí a veřejnosti** Připomínka č. 81: Nesouhlas dotčených obcí, místní referendum a hromadná petice Připomínka č. 82: Omezení účinné participace veřejnosti a obcí Připomínka č. 83: Nesouhlas krajů a Senátu Parlamentu České republiky s vymezováním akceleračních oblastí Připomínka č. 84: Oslabení ústavně chráněného postavení samospráv Připomínka č. 85: Sociální polarizace venkovských komunit a narušení komunitní soudržnosti Připomínka č. 86: Absence hodnocení sociální přijatelnosti a společenské akceptace návrhu Připomínka č. 87: Centralizace rozhodování a porušení principu subsidiarity Připomínka č. 88: Nevyhodnocené dopady akceleračních oblastí na územní plánování a výkon samosprávy **J) Nedostatečnost podmínek a zmírňujících opatření** Připomínka č. 89: Nedostatečně konkrétní a nevynutitelné zmírňující opatření Připomínka č. 90: Absence metodiky hodnocení účinnosti mitigací a nepřezkoumatelnost bodového systému Připomínka č. 91: Nedostatečně prokázaná účinnost opatření pro ochranu biodiverzity Připomínka č. 92: Nedostatečnost monitoringu a absence adaptivního managementu **K) Vnitřní rozpory v hodnocení kumulativních a synergických vlivů a nedostatečnost monitoringu** Připomínka č. 93: Vnitřní rozpor mezi identifikovanými riziky a závěrem o přijatelnosti Připomínka č. 94: Nedostatečné hodnocení kumulativních a synergických vlivů Připomínka č. 95: Absence hodnocení dlouhodobého vývoje území Připomínka č. 96: Nedostatečnost monitoringu a nepřípustné přenášení nejistot do budoucna **L) Absence variantního řešení a minimalizace konfliktů v území** Připomínka č. 97: Absence skutečného variantního řešení Připomínka č. 98: Rozpor s principem minimalizace územních konfliktů Připomínka č. 99: Nedostatečné prostorové a koncepční porovnání variant Připomínka č. 100: Absence transparentního prostorového hodnocení konfliktnosti území Připomínka č. 101: Nedostatečné odůvodnění výběru AOV47 – Bukovec **N) Bezpečnost – letectví, obrana státu a integrovaný záchranný systém**	

Poř. č.	Připomínkové místo	Číslo jednací	Článek	AO	Připomínka	Vyhodnocení
					Připomínka č. 102: Nedostatečné posouzení vlivů na radarové systémy a bezpečnost leteckého provozu Připomínka č. 103: Nedostatečné posouzení dopadů na obranu státu a vojenské zájmy Připomínka č. 104: Nedostatečné vyhodnocení rizik pro integrovaný záchranný systém Připomínka č. 105: Absence hodnocení havarijních scénářů a krizové připravenosti Připomínka č. 106: Rizika havárií větrných elektráren a ohrožení obyvatelstva Připomínka č. 107: Rizika havárií a kontaminace půdy a vod Připomínka č. 108: Absence komplexního krizového a havarijního modelování Připomínka č. 109: Nepřípustné odkládání bezpečnostních rizik do navazujících řízení Připomínka č. 110: Nepřipravenost systému požární ochrany na havárie větrných elektráren Připomínka č. 111: Nedostatečné posouzení rizika námrazy na lopatkách větrných elektráren a odhazování ledových fragmentů **O) Nedostatečné vyhodnocení environmentálních dopadů a připojení k přenosové soustavě** Připomínka č. 112: Nedostatečné vyhodnocení environmentálních dopadů stavební fáze a souvisejících zásahů do území Připomínka č. 113: Nedostatečné vyhodnocení odpadů, materiálových toků a provozních environmentálních rizik Připomínka č. 114: Nedostatečné vyhodnocení ukončení životnosti a likvidace zařízení Připomínka č. 115: Nevratné zásahy do podloží, absence strategie obnovy území a nedostatečné vyhodnocení dlouhodobých dopadů životního cyklu Připomínka č. 116: Nedostatečné vyhodnocení možností připojení větrných elektráren do elektrizační soustavy a souvisejících zásahů do území **P) Absence řádného hodnocení kumulativních a synergických vlivů** Připomínka č. 117: Absence komplexního regionálního hodnocení kumulativních a synergických vlivů Připomínka č. 118: Kumulativní hlukové zatížení, vibrace a synergické působení více větrných parků Připomínka č. 119: Kumulativní vizuální dopady, světelné efekty a industrializace krajiny Připomínka č. 120: Kumulativní psychosociální dopady a omezení rozvoje obcí Připomínka č. 121: Kumulativní ekologické dopady, fragmentace krajiny a migrační bariéry **Q) Nedostatečné odůvodnění výběru lokality a rozpor s deklarovanými kritérii** Připomínka č. 122: Rozpor s deklarovaným principem přednostního využívání brownfieldů a méně konfliktních lokalit Připomínka č. 123: Nedostatečné odůvodnění výběru lokality a absence transparentního multikriteriálního hodnocení Připomínka č. 124: Rozpor s principem „least-conflict siting“ a nedostatečné zohlednění sociální přijatelnosti Připomínka č. 125: Nedostatečné vyhodnocení kumulativních krajinných a vizuálních vlivů Připomínka č. 126: Nedostatečné zohlednění biodiverzity a environmentálních konfliktů při výběru lokalit	

Poř. č.	Připomínkové místo	Číslo jednací	Článek	AO	Připomínka	Vyhodnocení
					R) Nepřípustné odkládání a přenášení posouzení vlivů do navazujících fází rozhodování Připomínka č. 127: Nepřípustné odkládání podstatných vlivů do navazujících řízení Připomínka č. 128: Rozpor s principem prevence a účelem strategického posuzování vlivů na životní prostředí Připomínka č. 129: Nepřípustné přenášení kumulativních a synergických vlivů do individuálních EIA Připomínka č. 130: Omezení účinné participace veřejnosti a dotčených obcí **S) Nepřezkoumatelnost** Připomínka č. 131: Nepřezkoumatelnost z důvodu vysoké míry modelovosti a neurčitosti záměru Připomínka č. 132: Nejistota modelových scénářů a absence preventivního přístupu Připomínka č. 133: Nepřezkoumatelnost kumulativních a synergických vlivů při neznámých parametrech budoucí výstavby Připomínka č. 134: Neurčitost technických parametrů a nemožnost objektivního posouzení vlivů na krajinu a veřejné zdraví **T) Rozpor návrhu akceleračních oblastí se zadáním a nezohlednění krajských odborných stanovisek** Připomínka č. 135: Rozpor návrhu akceleračních oblastí se zadáním Změny č. 2 ÚRP, zákonem č. 249/2025 Sb. a cíli směrnice RED III Připomínka č. 136: Rozpor s krajskými územně plánovacími podklady a nezohlednění existujících koncepcí území **U) Nově zjištěné procesní a systémové rozpory vyplývající z odpovědi MŽP** Připomínka č. 137: Neexistence samostatné předběžné participace veřejnosti před výběrem akceleračních oblastí Připomínka č. 138: Nepřezkoumatelnost předběžného výběru lokalit prostřednictvím analytického nástroje „semafor“ Připomínka č. 139: Nepřezkoumatelný proces vyřazení 16 akceleračních oblastí Připomínka č. 140: Vnitřní rozpor mezi deklarovanou rolí SEA a skutečným rozhodovacím procesem Připomínka č. 141: Koncentrace těžiště veřejné účasti do jediné fáze SEA Připomínka č. 142: Rozpor mezi tvrzením o strategické úrovni SEA a požadavkem na projektovou podrobnost **VII. PŘIPOMÍNKY K AKCELERAČNÍ OBLASTI AOV47 – Bukovec** **A) Systémové a procesní vady návrhu AOV47 – Bukovec** Připomínka č. 1: Nedovolené nahrazení projektového posouzení (EIA) strategickým posouzením (SEA) Dokumentace vztahující se k akcelerační oblasti AOV47 – Bukovec vytváří zásadní procesní problém spočívající v nepřípustném nahrazení projektového posouzení konkrétních záměrů (EIA) strategickým	

Poř. č.	Připomínkové místo	Číslo jednací	Článek	AO	Připomínka	Vyhodnocení
					posouzením (SEA), přestože obě úrovně posuzování sledují odlišný účel, pracují s odlišnou mírou podrobnosti a vycházejí z odlišného rozsahu podkladů. Proces SEA podle své podstaty slouží k hodnocení koncepcí, plánů a programů na strategické úrovni. Jeho účelem je identifikovat potenciální významné vlivy na životní prostředí a vytvořit rámec pro následné rozhodování. Naproti tomu proces EIA slouží k podrobnému posouzení konkrétního záměru se znalostí jeho skutečného umístění, technického řešení, provozních parametrů a konkrétních dopadů na jednotlivé složky životního prostředí. Směrnice Evropského parlamentu a Rady 2001/42/ES o posuzování vlivů některých plánů a programů na životní prostředí stanoví, že posouzení vlivů má probíhat při přípravě plánů a programů, a tím zajistit zohlednění environmentálních hledisek v rozhodovacím procesu. EVROPSKÝ PARLAMENT A RADA EVROPSKÉ UNIE – směrnice 2001/42/ES: „Posuzování vlivů na životní prostředí by mělo být prováděno během přípravy plánů a programů a před jejich přijetím nebo předložením legislativnímu procesu.“ Směrnice však nestanoví, že by strategické posouzení mohlo nahrazovat podrobné projektové posouzení konkrétních staveb. Stejný princip potvrzuje i metodický postup Ministerstva životního prostředí pro zpracování vyhodnocení SEA pro územní opatření. MINISTERSTVO ŽIVOTNÍHO PROSTŘEDÍ – Metodické doporučení ke zpracování vyhodnocení SEA pro územní opatření dle § 8 odst. 2 zákona č. 249/2025 Sb.: Metodika uvádí, že jejím cílem je: „vymezit jednotný a přezkoumatelný postup při zpracování vyhodnocení SEA“ a stanovit „požadavky na věcný obsah, rozsah a přiměřenost zpracování jednotlivých částí vyhodnocení SEA.“ Metodika dále uvádí: „Cílem je, aby vyhodnocení SEA plnilo svou roli účinného nástroje prevence potenciálních negativních vlivů na životní prostředí.“ Současně metodika předpokládá, že podmínky a zmírňující opatření budou navrhovány ve vazbě na konkrétní charakteristiky území, konkrétní dopady a konkrétní identifikovaná rizika. Dokumentace SEA pro Změnu č. 2 ÚRP současně sama opakovaně připouští významné nejistoty týkající se budoucích záměrů: „Polohu a počet jednotlivých zařízení uvnitř akcelerační oblasti pro výrobu elektřiny využívající energii větru nelze předjímat.“ Dále dokumentace uvádí: „Toto měřítko a absence znalosti o konkrétním umístění a počtu jednotlivých VTE či skutečné velikosti instalovaných zařízení neumožňuje identifikovat přesně a podrobně konkrétní negativní vlivy na životní prostředí.“ Dokumentace současně připouští: „Nejistota hodnocení je dána zejména neznalostí konkrétního stavebně-technického řešení staveb.“ Pořizovatel tedy výslovně připouští, že v době hodnocení nejsou známy: – skutečný počet budoucích větrných elektráren, – jejich konkrétní umístění, – jejich technické parametry, – skutečný rozsah doprovodných staveb, – rozsah záborů území, – rozsah souvisejících komunikací a technické infrastruktury, – skutečné provozní parametry budoucích zařízení.	

Poř. č.	Připomínkové místo	Číslo jednací	Článek	AO	Připomínka	Vyhodnocení
					Současně však dokumentace navzdory této nejistotě uzavírá, že návrh je přijatelný a že navržená opatření jsou dostatečná. Vzniká tím zásadní vnitřní rozpor. Pokud nejsou známy konkrétní parametry budoucích zařízení, nelze objektivně modelovat skutečné hlukové zatížení, stroboskopický efekt, kumulativní působení více zařízení, reálný rozsah zásahů do biologických stanovišť, migračních koridorů, krajinného rázu ani konkrétní zdravotní dopady na obyvatelstvo. Bez znalosti těchto údajů současně nelze objektivně navrhnout účinná zmírňující opatření ani ověřit jejich skutečnou účinnost. Vzniká proto přímý rozpor mezi požadavkem metodiky na přezkoumatelný a konkrétní postup a samotným obsahem dokumentace SEA. Pokud metodika předpokládá navrhování konkrétních podmínek a zmírňujících opatření ve vazbě na konkrétní rizika a současně dokumentace připouští, že podstatné parametry budoucích zařízení nejsou známy, není zřejmé, jakým způsobem mohla být navržena dostatečná a účinná opatření. Dokumentace současně v řadě oblastí přesouvá řešení identifikovaných problémů do navazujících fází prostřednictvím monitoringu, doplnění biologických průzkumů, dalších odborných studií nebo projektové dokumentace. Takový postup však znamená, že podstatná část hodnocení je odložena až do budoucích řízení. Strategické posouzení přitom nemůže současně tvrdit, že konkrétní dopady nejsou známy, a současně dospět k závěru, že tyto neznámé dopady jsou přijatelné. Takový závěr není metodicky ani logicky přezkoumatelný. Současně zákon č. 249/2025 Sb., o urychlení využívání obnovitelných zdrojů energie, vytváří mechanismus, v němž závěry územního opatření mohou mít významné důsledky pro navazující povolovací řízení. V případě nedostatečně zjištěného skutkového stavu tak vzniká riziko, že strategické hodnocení bude fakticky plnit funkci projektového posouzení, aniž by disponovalo odpovídajícími podklady. Takový postup je v rozporu: – se směrnicí Evropského parlamentu a Rady 2001/42/ES o posuzování vlivů některých plánů a programů na životní prostředí, – se zákonem č. 100/2001 Sb., o posuzování vlivů na životní prostředí, – se zákonem č. 249/2025 Sb., o urychlení využívání obnovitelných zdrojů energie, – s Metodickým doporučením Ministerstva životního prostředí ke zpracování vyhodnocení SEA pro územní opatření, – s principem prevence, – s principem předběžné opatrnosti, – s požadavkem přezkoumatelnosti správních aktů. Dokumentace je proto v této části nepřezkoumatelná a skutkový stav nebyl zjištěn v rozsahu nezbytném pro objektivní posouzení návrhu. Návrh řešení: Požaduji doplnění vyhodnocení SEA tak, aby bylo objektivně prokázáno, že strategické posouzení nenahrazuje projektové hodnocení konkrétních záměrů a že závěry dokumentace vycházejí z dostatečně	

Poř. č.	Připomínkové místo	Číslo jednací	Článek	AO	Připomínka	Vyhodnocení
					zjištěného skutkového stavu. Současně požaduji doplnění přezkoumatelného vysvětlení, jakým způsobem byly přes existenci významných nejistot a neznámých parametrů budoucích staveb odvozeny závěry o přijatelnosti návrhu. Pokud nebude možné uvedené nedostatky objektivně a přezkoumatelně odstranit, požaduji vypuštění akcelerační oblasti AOV47 – Bukovec a souvisejícího územního opatření z návrhu Změny č. 2 Územního rozvojového plánu ČR. **Připomínka č. 2: Rozpor mezi měřítkem ÚRP a požadovanou podrobností posouzení** Dokumentace vztahující se k akcelerační oblasti AOV47 – Bukovec vykazuje zásadní rozpor mezi úrovní podrobnosti použitého územně plánovacího nástroje a požadovanou mírou podrobnosti potřebnou pro objektivní vyhodnocení skutečných vlivů návrhu na životní prostředí, veřejné zdraví a další chráněné zájmy. Územní rozvojový plán představuje vrcholný koncepční nástroj územního plánování celostátní úrovně. Jeho účelem je koordinovat základní rozvojové záměry a veřejné zájmy v území, nikoli nahrazovat podrobné projektové hodnocení konkrétních staveb. Rozsah a podrobnost tohoto nástroje jsou proto svou povahou omezené. Metodické doporučení Ministerstva životního prostředí ke zpracování vyhodnocení SEA pro územní opatření současně stanoví požadavek na jednotný a přezkoumatelný postup hodnocení a zdůrazňuje preventivní funkci procesu SEA. MINISTERSTVO ŽIVOTNÍHO PROSTŘEDÍ – Metodické doporučení ke zpracování vyhodnocení SEA pro územní opatření dle § 8 odst. 2 zákona č. 249/2025 Sb.: Metodika uvádí, že jejím cílem je: „vymezit jednotný a přezkoumatelný postup při zpracování vyhodnocení SEA“ a stanovit „požadavky na věcný obsah, rozsah a přiměřenost zpracování jednotlivých částí vyhodnocení SEA.“ Metodika současně zdůrazňuje: „Cílem je, aby vyhodnocení SEA plnilo svou roli účinného nástroje prevence potenciálních negativních vlivů na životní prostředí.“ Obdobně Manuál SEA Ministerstva životního prostředí předpokládá existenci transparentní vazby mezi identifikovanými vlivy, podklady, navrženými opatřeními a výslednými závěry dokumentace. Dokumentace SEA však současně sama opakovaně připouští zásadní omezení podrobnosti hodnocení. Dokumentace výslovně uvádí: „Územní rozvojový plán je koncepčním územně plánovacím dokumentem na celorepublikové úrovni.“ Dále uvádí: „Toto měřítko a absence znalosti o konkrétním umístění a počtu jednotlivých VTE či skutečné velikosti instalovaných zařízení neumožňuje identifikovat přesně a podrobně konkrétní negativní vlivy na životní prostředí.“ Dokumentace současně připouští: „Nejistota hodnocení je dána zejména neznalostí konkrétního stavebně-technického řešení staveb.“ Pořizovatel tedy současně výslovně připouští, že v době zpracování dokumentace nejsou známy: – skutečný počet budoucích zařízení, – jejich konkrétní umístění, – jejich technické parametry, – jejich skutečné technické parametry včetně výškových parametrů,	

Poř. č.	Připomínkové místo	Číslo jednací	Článek	AO	Připomínka	Vyhodnocení
					– rozsah doprovodných staveb, – rozsah dopravní a technické infrastruktury, – konkrétní provozní charakteristiky zařízení. Navzdory těmto omezením dokumentace uzavírá, že navržené řešení je přijatelné a že navržená opatření jsou dostatečná. Vzniká tím zásadní vnitřní rozpor. Pokud dokumentace sama připouští, že použité měřítko a rozsah podkladů neumožňují identifikovat skutečné dopady návrhu, není zřejmé, jakým způsobem mohlo být objektivně posouzeno, že tyto neznámé dopady budou přijatelné. Bez znalosti konkrétního umístění budoucích zařízení nelze objektivně modelovat skutečné hlukové zatížení, stroboskopický efekt, dálkovou viditelnost, zásahy do krajinných horizontů, skutečné zásahy do biotopů, migračních koridorů, hydrologických poměrů ani kumulativní působení více zařízení. Stejně tak nelze objektivně určit skutečný rozsah záborů půdy, rozsah doprovodných staveb ani reálný rozsah stavebních zásahů do krajiny. Pokud současně nejsou známy základní parametry budoucích staveb, nelze objektivně navrhnout konkrétní podmínky a zmírňující opatření ani ověřit jejich skutečnou účinnost. Strategické hodnocení přitom nemůže současně tvrdit, že konkrétní dopady nejsou z důvodu omezené podrobnosti známy, a současně dospět k závěru, že jsou přijatelné. Takový závěr není metodicky ani logicky přezkoumatelný. Dokumentace současně neobsahuje vysvětlení, jakým způsobem byla identifikovaná nejistota hodnocení promítnuta do výsledného závěru o přijatelnosti návrhu ani jakým způsobem byla zohledněna při stanovení podmínek a zmírňujících opatření. Není proto možné objektivně ověřit správnost výsledného hodnocení. Takový postup je v rozporu: – se směrnicí Evropského parlamentu a Rady 2001/42/ES o posuzování vlivů některých plánů a programů na životní prostředí, – se zákonem č. 283/2021 Sb., stavební zákon, respektive odpovídajícími ustanoveními účinné právní úpravy územního plánování, – se zákonem č. 500/2004 Sb., správní řád, – s Metodickým doporučením Ministerstva životního prostředí ke zpracování vyhodnocení SEA pro územní opatření, – s Manuálem SEA Ministerstva životního prostředí, – s principem prevence, – s principem předběžné opatrnosti, – s požadavkem přezkoumatelnosti správních aktů. Dokumentace je proto v této části nepřezkoumatelná a skutkový stav nebyl zjištěn v rozsahu nezbytném pro objektivní posouzení návrhu. Návrh řešení:	

Poř. č.	Připomínkové místo	Číslo jednací	Článek	AO	Připomínka	Vyhodnocení
					Požaduji doplnění vyhodnocení SEA tak, aby bylo objektivně a přezkoumatelně doloženo, jakým způsobem byla navzdory omezené podrobnosti Územního rozvojového plánu a přes existenci významných nejistot objektivně posouzena přijatelnost návrhu. Současně požaduji doplnění přezkoumatelného vysvětlení způsobu převodu identifikovaných nejistot do výsledného hodnocení, doložení metodiky stanovení podmínek a zmírňujících opatření a objektivní prokázání, že použitá úroveň podrobnosti umožňuje posoudit skutečné dopady návrhu. Pokud nebude možné uvedené nedostatky objektivně a přezkoumatelně odstranit, požaduji vypuštění akcelerační oblasti AOV47 – Bukovec a souvisejícího územního opatření z návrhu Změny č. 2 Územního rozvojového plánu ČR. **Připomínka č. 3: Nedostatečné vyhodnocení vedlejších a doprovodných staveb** Dokumentace vztahující se k akcelerační oblasti AOV47 – Bukovec nevykazuje dostatečné vyhodnocení vedlejších a doprovodných staveb nezbytných pro realizaci a provoz větrných elektráren, přestože právě tyto stavby mohou představovat významné samostatné i kumulativní zásahy do území. Větrné elektrárny nepředstavují izolované stavební objekty. Jejich realizace vyžaduje rozsáhlou související infrastrukturu zahrnující zejména nové nebo upravené přístupové komunikace, manipulační plochy, stavební zázemí, kabelové trasy, trafostanice, připojovací vedení a další technickou infrastrukturu. Směrnice Evropského parlamentu a Rady 2001/42/ES stanoví, že proces SEA má hodnotit pravděpodobné významné vlivy plánů a programů na životní prostředí. EVROPSKÝ PARLAMENT A RADA EVROPSKÉ UNIE – směrnice 2001/42/ES: Příloha I směrnice stanoví, že vyhodnocení má obsahovat: „pravděpodobné významné vlivy na životní prostředí včetně sekundárních, kumulativních, synergických, krátkodobých, střednědobých a dlouhodobých, trvalých a dočasných, pozitivních i negativních vlivů.“ Proces SEA tedy nevyžaduje pouze hodnocení hlavního záměru, ale i vyhodnocení souvisejících, vyvolaných a kumulativních účinků. Stejný princip potvrzuje i metodický rámec SEA Ministerstva životního prostředí. MINISTERSTVO ŽIVOTNÍHO PROSTŘEDÍ – Vyhodnocení vlivů ÚPD na životní prostředí a další souvislosti: Metodika zdůrazňuje nutnost hodnocení souvisejících a synergických vlivů jednotlivých opatření a požaduje vytvoření transparentní vazby mezi identifikovanými vlivy, podklady a navrženými opatřeními. Dokumentace SEA současně opakovaně připouští, že v době zpracování dokumentace nejsou známy konkrétní parametry budoucích zařízení ani jejich přesné prostorové řešení. Dokumentace uvádí: „Polohu a počet jednotlivých zařízení uvnitř akcelerační oblasti pro výrobu elektřiny využívající energii větru nelze předjímat.“ Dále dokumentace uvádí: „Toto měřítko a absence znalosti o konkrétním umístění a počtu jednotlivých VTE či skutečné velikosti instalovaných zařízení neumožňuje identifikovat přesně a podrobně konkrétní negativní vlivy na životní prostředí.“ Současně dokumentace připouští: „Nejistota hodnocení je dána zejména neznalostí konkrétního stavebně-technického řešení staveb.“ Z těchto závěrů vyplývá, že nejsou známy nejen parametry samotných větrných elektráren, ale ani rozsah související infrastruktury.	

Poř. č.	Připomínkové místo	Číslo jednací	Článek	AO	Připomínka	Vyhodnocení
					V dokumentaci proto není objektivně doloženo: – kde budou vedeny přístupové komunikace, – kde budou umístěny manipulační plochy, – kudy povedou kabelové trasy, – kde budou umístěny trafostanice, – kudy budou vedeny připojovací koridory, – jaké budou rozsahy terénních úprav, – jaký bude rozsah stavebního zázemí, – jaký bude skutečný rozsah záborů území. Vzniká tím zásadní vnitřní rozpor dokumentace. Pokud nejsou známy základní parametry souvisejících staveb, nelze objektivně stanovit jejich skutečný vliv na krajinu, půdní fond, lesní porosty, biologické hodnoty území ani vodní režim. Bez znalosti skutečného rozsahu doprovodných staveb nelze objektivně určit: – skutečný rozsah záborů zemědělské půdy, – skutečný rozsah zásahů do lesních porostů, – rozsah fragmentace biotopů, – rozsah zásahů do migračních tras, – rozsah zásahů do krajinného rázu, – skutečný rozsah kumulativních účinků. Současně nelze objektivně navrhnout konkrétní zmírňující opatření ani ověřit jejich skutečnou účinnost. Dokumentace tak fakticky hodnotí pouze část budoucího záměru, zatímco významná část souvisejících zásahů zůstává nevyhodnocena. Takový postup může vést k systematickému podhodnocení skutečných dopadů návrhu. Dokumentace současně neobsahuje vysvětlení, jakým způsobem byly neznámé parametry doprovodných staveb promítnuty do výsledného hodnocení a jakým způsobem byla zohledněna nejistota plynoucí z jejich neznámého rozsahu. Není proto možné objektivně ověřit správnost závěru o přijatelnosti návrhu. Takový postup je v rozporu: – se směrnicí Evropského parlamentu a Rady 2001/42/ES o posuzování vlivů některých plánů a programů na životní prostředí, – se zákonem č. 100/2001 Sb., o posuzování vlivů na životní prostředí, – s Metodickým doporučením Ministerstva životního prostředí ke zpracování vyhodnocení SEA pro územní opatření, – s principem prevence, – s principem předběžné opatrnosti, – s požadavkem přezkoumatelnosti správních aktů. Dokumentace je proto v této části nepřezkoumatelná a skutkový stav nebyl zjištěn v rozsahu nezbytném pro objektivní posouzení návrhu.	

Poř. č.	Připomínkové místo	Číslo jednací	Článek	AO	Připomínka	Vyhodnocení
					Návrh řešení: Požaduji doplnění vyhodnocení SEA o komplexní posouzení vedlejších a doprovodných staveb, zejména přístupových komunikací, manipulačních ploch, kabelových tras, trafostanic, připojovací infrastruktury a souvisejících terénních úprav. Současně požaduji doplnění skutečného rozsahu záborů, fragmentace území, kumulativních vlivů a objektivního posouzení všech souvisejících dopadů těchto staveb na životní prostředí. Pokud nebude možné uvedené nedostatky objektivně a přezkoumatelně odstranit, požaduji vypuštění akcelerační oblasti AOV47 – Bukovec a souvisejícího územního opatření z návrhu Změny č. 2 Územního rozvojového plánu ČR. **Připomínka č. 4: Nevyhodnocení nejistot, variantních scénářů a alternativních řešení** Dokumentace vztahující se k akcelerační oblasti AOV47 – Bukovec vykazuje významné nedostatky při práci s nejistotami hodnocení, variantními scénáři a alternativními řešeními. Dokumentace současně připouští existenci významných neznámých parametrů budoucích záměrů, avšak neobsahuje odpovídající vyhodnocení různých možných scénářů vývoje ani dostatečné posouzení alternativních řešení. Účelem procesu SEA není pouze identifikace očekávaných dopadů při jednom předpokládaném scénáři realizace, ale také zohlednění nejistot a vyhodnocení možných alternativních řešení v případech, kdy nejsou známy všechny podstatné parametry budoucích záměrů. Směrnice Evropského parlamentu a Rady 2001/42/ES stanoví požadavky na obsah environmentálního hodnocení. EVROPSKÝ PARLAMENT A RADA EVROPSKÉ UNIE – směrnice 2001/42/ES: Příloha I směrnice stanoví, že dokumentace musí obsahovat: „rozumné alternativy zohledňující cíle a zeměpisnou působnost plánu nebo programu a důvody výběru posuzovaných alternativ.“ Směrnice současně požaduje zohlednění dostupných informací, úrovně znalostí a charakteru rozhodovací úrovně. Stejný princip potvrzují metodické podklady Ministerstva životního prostředí. MINISTERSTVO ŽIVOTNÍHO PROSTŘEDÍ – Vyhodnocení vlivů ÚPD na životní prostředí a další souvislosti: Metodika zdůrazňuje nutnost transparentního postupu hodnocení, identifikace nejistot a vysvětlení vazby mezi použitými podklady, předpoklady a výslednými závěry hodnocení. Dokumentace SEA současně sama opakovaně připouští významné nejistoty hodnocení. Dokumentace uvádí: „Polohu a počet jednotlivých zařízení uvnitř akcelerační oblasti pro výrobu elektřiny využívající energii větru nelze předjímat.“ Dále dokumentace uvádí: „Toto měřítko a absence znalosti o konkrétním umístění a počtu jednotlivých VTE či skutečné velikosti instalovaných zařízení neumožňuje identifikovat přesně a podrobně konkrétní negativní vlivy na životní prostředí.“ Současně dokumentace připouští: „Nejistota hodnocení je dána zejména neznalostí konkrétního stavebně-technického řešení staveb.“ Pořizovatel tedy výslovně připouští existenci významné nejistoty týkající se budoucích parametrů návrhu.	

Poř. č.	Připomínkové místo	Číslo jednací	Článek	AO	Připomínka	Vyhodnocení
					Přesto dokumentace neobsahuje přezkoumatelné vyhodnocení různých možných scénářů budoucího vývoje. V dokumentaci není objektivně doloženo: – jaké dopady by vznikly při vyšší koncentraci zařízení v území, – jaké dopady by vznikly při maximálním využití akcelerační oblasti, – jaké dopady by vznikly při vyšší intenzitě doprovodných staveb, – jaké dopady by vznikly při nepříznivém souběhu kumulativních vlivů, – jak by se změnily výsledky při odlišných technických parametrech zařízení, – jak byla zohledněna citlivost výsledků na změnu vstupních předpokladů. Současně není zřejmé, zda byly dostatečně posouzeny alternativní varianty řešení. Dokumentace neobsahuje přezkoumatelné vysvětlení: – proč byla zvolena právě navržená varianta řešení, – jakým způsobem byly porovnány jiné možné varianty, – jak byly porovnávány environmentální důsledky jednotlivých alternativ, – jakým způsobem byla hodnocena nulová varianta. Dokumentace současně sama připouští, že nulová varianta byla ve většině hodnocených složek životního prostředí hodnocena příznivěji než aktivní varianta, avšak neobsahuje přezkoumatelné vysvětlení, proč navzdory tomuto výsledku byla zvolena aktivní varianta. Pokud současně dokumentace sama připouští významnou nejistotu hodnocení, avšak neobsahuje scénáře alternativního vývoje ani citlivostní analýzu výsledků, vzniká riziko systematického podhodnocení skutečných dopadů návrhu. Bez vyhodnocení variantních scénářů nelze objektivně ověřit stabilitu, robustnost a spolehlivost výsledného hodnocení. Není možné současně tvrdit, že konkrétní dopady nejsou vzhledem k neznámým parametrům budoucích staveb přesně známy, a současně dospět k závěru, že tyto neznámé dopady budou přijatelné. Takový závěr není metodicky ani logicky přezkoumatelný. Dokumentace současně neobsahuje vysvětlení, jak byly identifikované nejistoty promítnuty do výsledného závěru o přijatelnosti návrhu. Není proto možné objektivně ověřit správnost výsledného hodnocení. Takový postup je v rozporu: – se směrnicí Evropského parlamentu a Rady 2001/42/ES o posuzování vlivů některých plánů a programů na životní prostředí, – se zákonem č. 100/2001 Sb., o posuzování vlivů na životní prostředí, – s Metodickým doporučením Ministerstva životního prostředí ke zpracování vyhodnocení SEA pro územní opatření, – s principem prevence, – s principem předběžné opatrnosti, – s požadavkem přezkoumatelnosti správních aktů.	

Poř. č.	Připomínkové místo	Číslo jednací	Článek	AO	Připomínka	Vyhodnocení
					Dokumentace je proto v této části nepřezkoumatelná a skutkový stav nebyl zjištěn v rozsahu nezbytném pro objektivní posouzení návrhu. Návrh řešení: Požaduji doplnění vyhodnocení SEA o přezkoumatelné posouzení nejistot hodnocení, variantních scénářů a alternativních řešení, včetně posouzení scénáře maximálního využití akcelerační oblasti, scénářů různé intenzity využití území a citlivostní analýzy použitých předpokladů. Současně požaduji doplnění objektivního porovnání alternativních řešení a doložení způsobu hodnocení nulové varianty. Pokud nebude možné uvedené nedostatky objektivně a přezkoumatelně odstranit, požaduji vypuštění akcelerační oblasti AOV47 – Bukovec a souvisejícího územního opatření z návrhu Změny č. 2 Územního rozvojového plánu ČR. **Připomínka č. 5: Omezení participace veřejnosti v navazujících řízeních** Dokumentace vztahující se k akcelerační oblasti AOV47 – Bukovec vyvolává závažné pochybnosti o zachování účinné participace veřejnosti v navazujících řízeních. Zvolený mechanismus vytváří riziko, že podstatná část rozhodnutí o přijatelnosti budoucích záměrů bude fakticky učiněna již na úrovni akcelerační oblasti a územního opatření, zatímco v navazujících řízeních bude prostor pro věcnou kontrolu a připomínky veřejnosti významně omezen. Účast veřejnosti v otázkách životního prostředí nepředstavuje pouze formální procesní právo, ale základní princip environmentálního rozhodování. Jeho smyslem je zajistit, aby veřejnost měla možnost ovlivnit rozhodnutí v okamžiku, kdy jsou varianty stále otevřené a kdy lze výsledné řešení ještě reálně změnit. Tento princip je zakotven v mezinárodním právu i v právu Evropské unie. HOSPODÁŘSKÁ KOMISE OSN PRO EVROPU – Aarhuská úmluva: Článek 6 stanoví: „Každá strana zajistí účast veřejnosti v rané fázi rozhodovacího procesu, kdy jsou ještě všechny varianty otevřeny a účast veřejnosti může být účinná.“ Aarhuská úmluva tedy nepožaduje pouze formální možnost podat připomínky, ale vyžaduje skutečnou možnost ovlivnit obsah rozhodnutí. Stejný princip potvrzuje evropská právní úprava. EVROPSKÝ PARLAMENT A RADA EVROPSKÉ UNIE – směrnice 2003/35/ES: Směrnice zdůrazňuje potřebu účasti veřejnosti při přípravě některých plánů a programů týkajících se životního prostředí a posiluje požadavky vyplývající z Aarhuské úmluvy. Současně metodické podklady SEA Ministerstva životního prostředí předpokládají transparentní rozhodovací proces založený na přezkoumatelných podkladech a na možnosti veřejné kontroly. Dokumentace SEA současně připouští, že významná část hodnocení bude řešena až v dalších stupních prostřednictvím doplňujících průzkumů, monitoringu, projektové dokumentace nebo dalších odborných studií. Současně dokumentace uvádí: „Polohu a počet jednotlivých zařízení uvnitř akcelerační oblasti pro výrobu elektřiny využívající energii větru nelze předjímat.“ Dále uvádí: „Nejistota hodnocení je dána zejména neznalostí konkrétního stavebně-technického řešení staveb.“	

Poř. č.	Připomínkové místo	Číslo jednací	Článek	AO	Připomínka	Vyhodnocení
					Pořizovatel tedy současně připouští, že podstatné informace o budoucích záměrech nejsou známy a budou doplňovány až v budoucnu. Vzniká tím zásadní procesní problém. Pokud jsou základní otázky přijatelnosti území rozhodovány již ve fázi akcelerační oblasti, zatímco konkrétní dopady budou řešeny až v navazujících řízeních, může být veřejnosti fakticky odňata možnost účinně ovlivnit samotnou otázku vhodnosti lokality. Veřejnost by se v takovém případě mohla vyjadřovat pouze k dílčím parametrům budoucích staveb, nikoli k základní otázce, zda je dané území pro takový typ záměru vůbec vhodné. Takový postup vytváří riziko omezení skutečné účasti veřejnosti na rozhodování. Současně není zřejmé, jakým způsobem budou připomínky veřejnosti uplatněné v navazujících řízeních schopny ovlivnit závěry již přijatého strategického rozhodnutí o vymezení akcelerační oblasti. Dokumentace neobsahuje přezkoumatelné vysvětlení, jak bude zachována plná účinnost participace veřejnosti v situaci, kdy významná část odborného hodnocení bude odložena až do budoucích stupňů přípravy záměru. Není proto možné objektivně ověřit, zda navržený postup odpovídá požadavkům účinné participace veřejnosti. Takový postup je v rozporu: – s Aarhuskou úmluvou, – se směrnicí Evropského parlamentu a Rady 2003/35/ES o účasti veřejnosti, – se směrnicí Evropského parlamentu a Rady 2001/42/ES, – se zákonem č. 100/2001 Sb., o posuzování vlivů na životní prostředí, – s principem transparentnosti, – s principem prevence, – s požadavkem přezkoumatelnosti správních aktů. Dokumentace je proto v této části nepřezkoumatelná. Návrh řešení: Požaduji doplnění dokumentace SEA o přezkoumatelné vyhodnocení dopadů navrženého postupu na účast veřejnosti v navazujících řízeních, včetně vysvětlení, jakým způsobem bude zajištěna skutečně účinná možnost veřejnosti ovlivnit rozhodování o budoucích záměrech. Současně požaduji doložení, že navržený mechanismus nepovede k omezení práv veřejnosti vyplývajících z Aarhuské úmluvy a souvisejících právních předpisů. Pokud nebude možné uvedené nedostatky objektivně a přezkoumatelně odstranit, požaduji vypuštění akcelerační oblasti AOV47 – Bukovec a souvisejícího územního opatření z návrhu Změny č. 2 Územního rozvojového plánu ČR. **B) Rozpor s Územním rozvojovým plánem České republiky, principem minimalizace dopadů a neprokázání veřejného zájmu** **Připomínka č. 6: Rozpor s deklarovanými principy Územního rozvojového plánu České republiky**	

Poř. č.	Připomínkové místo	Číslo jednací	Článek	AO	Připomínka	Vyhodnocení
					Odůvodnění Změny č. 2 Územního rozvojového plánu opakovaně deklaruje, že akcelerační oblasti byly vymezovány tak, aby jejich dopady na krajinu, ekologickou stabilitu, biologickou rozmanitost a veřejné zájmy byly „co nejmenší“. Současně dokumentace uvádí, že akcelerační oblasti mají být přednostně vymezovány v územích antropogenně narušených, na brownfieldech, v těžbou narušených územích nebo v jiných méně konfliktních lokalitách. Návrh zadání Změny č. 2 ÚRP současně výslovně uvádí, že při vymezování akceleračních oblastí mají být upřednostňovány zastavěné a umělé plochy, brownfieldy, těžbou narušená území, znehodnocené pozemky a jiné antropogenně zatížené lokality. Přesto je akcelerační oblast AOV47 – Bukovec navržena v území vykazujícím významné střety s ochranou lesa, krajinným rázem, ekologickou stabilitou, vodním režimem, migrační prostupností krajiny, rekreační funkcí území i s obytným prostředím dotčených obcí. Dokumentace současně sama připouští existenci řady negativních vlivů, které mají být teprve řešeny v budoucích navazujících řízeních nebo pomocí budoucích mitigací. Tím však není prokázáno, že se skutečně jedná o „nejméně konfliktní“ variantu ve smyslu deklarovaných principů ÚRP. Odůvodnění ÚRP současně výslovně uvádí, že: „Tam, kde negativní vlivy nebylo možno zmírnit nebo eliminovat, nebyly akcelerační oblasti vymezeny.“ Tento závěr je však v případě AOV47 v rozporu s obsahem samotné dokumentace SEA i s existencí rozsáhlých střetů popsaných v dalších kapitolách připomínek. Takový postup je v rozporu s deklarovanými principy Územního rozvojového plánu České republiky, s cíli územního plánování podle stavebního zákona, s principem minimalizace environmentálních konfliktů, s principem prevence a s požadavkem přezkoumatelného a konzistentního odůvodnění opatření obecné povahy. Dokumentace je proto v této části vnitřně rozporná a nepřezkoumatelná. Návrh řešení: Požaduji přepracování vyhodnocení výběru lokality AOV47 – Bukovec, objektivní doložení, že se skutečně jedná o nejméně konfliktní variantu ve smyslu deklarovaných principů ÚRP, a doplnění transparentního porovnání s méně konfliktními antropogenně narušenými lokalitami. Pokud nebude možné uvedené rozpory objektivně a přezkoumatelně odstranit, požaduji vypuštění akcelerační oblasti AOV47 – Bukovec a souvisejícího územního opatření z návrhu Změny č. 2 Územního rozvojového plánu ČR. **Připomínka č. 7: Neprokázání proporcionality a převažujícího veřejného zájmu** Dokumentace opakovaně argumentuje veřejným zájmem na rozvoji obnovitelných zdrojů energie a plnění klimatických cílů Evropské unie a České republiky. Samotná existence obecného veřejného zájmu na rozvoji obnovitelných zdrojů energie však sama o sobě nepostačuje k odůvodnění významných zásahů do krajiny, přírodních hodnot, lesa, vodních poměrů a kvality obytného prostředí. Odůvodnění ÚRP současně samo deklaruje ochranu krajiny, ekologické stability, biologické rozmanitosti, veřejného zdraví, rekreačních hodnot území a ochranu obytného prostředí obyvatel. Dokumentace však neobsahuje skutečný test proporcionality, tedy objektivní posouzení vhodnosti navrženého řešení, jeho potřebnosti a přiměřenosti zásahů vůči sledovanému veřejnému zájmu.	

Poř. č.	Připomínkové místo	Číslo jednací	Článek	AO	Připomínka	Vyhodnocení
					Současně není doloženo, proč nebyly využity méně konfliktní lokality, proč nebyly preferovány brownfieldy nebo průmyslově zatížené oblasti, ani proč mají být významné zásahy soustředěny právě do území vykazujícího rozsáhlé environmentální a krajinné střety. Dokumentace tak neprokazuje, že veřejný zájem na realizaci AOV47 skutečně převažuje nad ochranou lesa, ochranou krajinného rázu, ochranou biodiverzity, ochranou vodních poměrů, ochranou kvality bydlení a ochranou vlastnických práv dotčených obyvatel. Takový postup je v rozporu s principem proporcionality, s článkem 11 Listiny základních práv a svobod, s principem prevence, s cíli územního plánování podle stavebního zákona a s požadavkem řádného odůvodnění opatření obecné povahy. Dokumentace je proto v této části nepřezkoumatelná. Návrh řešení: Požaduji doplnění skutečného testu proporcionality, objektivní vyhodnocení vhodnosti, potřebnosti a přiměřenosti navrženého řešení a doložení, že veřejný zájem na realizaci AOV47 skutečně převažuje nad závažnými environmentálními, krajinnými a sociálními dopady návrhu. Pokud nebude možné uvedené nedostatky objektivně a přezkoumatelně odstranit, požaduji vypuštění akcelerační oblasti AOV47 – Bukovec a souvisejícího územního opatření z návrhu Změny č. 2 Územního rozvojového plánu ČR. **Připomínka č. 8: Rozpor s deklarovanými klimatickými a environmentálními přínosy** Dokumentace SEA a odůvodnění ÚRP opakovaně zdůrazňují klimatické přínosy rozvoje větrné energetiky, avšak neobsahují komplexní vyhodnocení environmentálních dopadů životního cyklu navržených větrných elektráren ani dopadů změny využití krajiny. Dokumentace hodnotí především provozní snížení emisí skleníkových plynů, avšak neřeší uhlíkový dluh vznikající odlesněním, ztrátu uhlíkových zásob lesa, emise spojené s výrobou oceli, betonu a kompozitních materiálů, emise spojené s výstavbou a dopravou nadrozměrných komponent ani environmentální dopady likvidace zařízení po skončení jejich životnosti. Studie Fargione et al. (2008) potvrzuje existenci tzv. „uhlíkového dluhu“ vznikajícího změnou využití krajiny a ztrátou uhlíkových zásob vegetace a půdy. Studie Searchinger et al. (2008) současně potvrzuje, že změna využití krajiny může významně snížit deklarované klimatické přínosy energetických projektů a že klimatická bilance větrných parků významně závisí na způsobu využití území a na rozsahu zásahů do krajiny. Studie Dolan a Heath (2012) dále upozorňuje na význam materiálové a infrastrukturní náročnosti životního cyklu větrných elektráren. Dokumentace současně neprokazuje, že navržené řešení představuje z hlediska celkové environmentální bilance skutečně optimální variantu. Takový postup je v rozporu s principem prevence, s principem udržitelného rozvoje, s požadavkem komplexního hodnocení environmentálních dopadů a s požadavkem objektivního vyhodnocení životního cyklu záměru. Dokumentace je proto v této části nepřezkoumatelná. Návrh řešení: Požaduji doplnění komplexního hodnocení životního cyklu navržených větrných elektráren, vyhodnocení uhlíkového dluhu spojeného se změnou využití krajiny, doplnění analýzy materiálové náročnosti a emisí stavební fáze a objektivní posouzení skutečné klimatické a environmentální bilance návrhu.	

Poř. č.	Připomínkové místo	Číslo jednací	Článek	AO	Připomínka	Vyhodnocení
					Pokud nebude možné uvedené nedostatky objektivně a přezkoumatelně odstranit, požaduji vypuštění akcelerační oblasti AOV47 – Bukovec a souvisejícího územního opatření z návrhu Změny č. 2 Územního rozvojového plánu ČR. **Připomínka č. 9: Vnitřní rozpory mezi deklarovanými cíli ÚRP a konkrétním vymezením AOV47** Odůvodnění Změny č. 2 Územního rozvojového plánu opakovaně deklaruje minimalizaci environmentálních střetů, ochranu krajinného rázu, ochranu biologické rozmanitosti, ochranu ekologické stability, ochranu vodních poměrů, ochranu rekreačních hodnot území i ochranu obytného prostředí obyvatel. Současně však dokumentace SEA i další části podkladů samy připouštějí negativní vlivy na krajinu, zásahy do lesních porostů, fragmentaci krajiny, zásahy do migrační prostupnosti, kumulativní dopady, zásahy do obytného prostředí i potřebu rozsáhlých budoucích mitigací. Dokumentace současně opakovaně odkládá řešení významných střetů až do budoucích navazujících řízení a připouští potřebu budoucích kompenzačních a zmírňujících opatření. Dochází tak k zásadnímu rozporu mezi deklarovanými principy ÚRP a konkrétním vymezením AOV47. Dokumentace současně tvrdí, že: „Tam, kde negativní vlivy nebylo možno zmírnit nebo eliminovat, nebyly akcelerační oblasti vymezeny.“ Existence rozsáhlých střetů a potřeba budoucích zmírňujících opatření však potvrzuje, že v případě AOV47 tyto negativní vlivy zjevně existují a nebyly objektivně eliminovány. Takový postup je v rozporu s požadavkem vnitřní konzistence opatření obecné povahy, principem přezkoumatelnosti, principem prevence, cíli územního plánování a s deklarovanými principy samotného Územního rozvojového plánu. Dokumentace je proto v této části vnitřně rozporná a nepřezkoumatelná. Návrh řešení: Požaduji odstranění vnitřních rozporů dokumentace, objektivní přehodnocení přijatelnosti AOV47 ve vztahu k deklarovaným principům ÚRP a doplnění transparentního vyhodnocení skutečné míry environmentálních konfliktů navržené akcelerační oblasti. Pokud nebude možné uvedené rozpory objektivně a přezkoumatelně odstranit, požaduji vypuštění akcelerační oblasti AOV47 – Bukovec a souvisejícího územního opatření z návrhu Změny č. 2 Územního rozvojového plánu ČR. **C) Rozpor s ochranou vod, hydrogeologických poměrů a vodních zdrojů** **Připomínka č. 10: Nesprávně zjištěný skutkový stav – ochranná pásma vodních zdrojů** Ve Vyhodnocení vlivů na udržitelný rozvoj území (SEA), v části věnované vodě a limitům území, dokumentace uvádí, že se v akcelerační oblasti AOV47 – Bukovec nenacházejí ochranná pásma vodních zdrojů. Na základě tohoto tvrzení dokumentace dochází k závěru, že vlivy na podzemní a povrchové vody budou nulové nebo pouze zanedbatelné. Tento závěr je v rozporu se skutečným stavem území. V akcelerační oblasti AOV47 – Bukovec se nacházejí evidovaná ochranná pásma vodních zdrojů, konkrétně ochranné pásmo evidenčního čísla 00299703 – Drunče, Březina (vrt S01) a ochranné pásmo evidenčního čísla 00323810 – Hojovice (studna S), která jsou vedena v oficiálních evidencích	

Poř. č.	Připomínkové místo	Číslo jednací	Článek	AO	Připomínka	Vyhodnocení
					ochranných pásem vodních zdrojů Ministerstva zemědělství. Dokumentace SEA tato ochranná pásma nezohledňuje a vychází tak z nesprávného skutkového stavu. V důsledku toho nejsou správně vyhodnoceny limity území ani možné dopady návrhu na podzemní vody a vodní zdroje. Současně nejsou zohledněny další využívané zdroje pitné vody v Psárově a Bořetíně (zejména stávající obecní vrt o hloubce 50 m a vodojem, oboje ve vzdálenosti do 300 m od hranice AOV47, dále plánovaný obecní vrt a přívod k vodojemu v Bořetíně) ani závislost obyvatel na individuálních studních. Takový postup je v rozporu s § 3 zákona č. 500/2004 Sb., správní řád, který ukládá správním orgánům povinnost zjistit skutečný stav věci, o němž nejsou důvodné pochybnosti. Současně je návrh v rozporu se zákonem č. 254/2001 Sb., o vodách a o změně některých zákonů (vodní zákon), který stanoví povinnost chránit podzemní vody, vodní zdroje a jejich ochranná pásma. Dokumentace SEA je proto v této části nepřezkoumatelná, protože vychází z nesprávného skutkového stavu a neobsahuje správné vyhodnocení limitů území. Návrh řešení: Požaduji opravu skutkového stavu v dokumentaci SEA, doplnění ochranných pásem vodních zdrojů do všech podkladů a nové vyhodnocení vlivů na podzemní vody a vodní zdroje. Pokud nebude možné uvedené nedostatky objektivně a přezkoumatelně odstranit, požaduji vypuštění akcelerační oblasti AOV47 – Bukovec a souvisejícího územního opatření z návrhu Změny č. 2 Územního rozvojového plánu ČR. **Připomínka č. 11: Nepřípustné odkládání posouzení vlivů na vody do navazujících řízení** Dokumentace SEA neobsahuje vlastní posouzení rizik kontaminace podzemních vod, havárií ani možných dopadů provozu větrných elektráren na vodní režim území. Posouzení těchto vlivů je odkládáno do budoucích navazujících řízení prostřednictvím havarijních plánů, budoucích technických opatření a dalších podmínek, které mají být řešeny až ve fázi konkrétních záměrů. Dokumentace současně neobsahuje konkrétní vyhodnocení rizik úniků technických kapalin, rozsahu možného zasažení podzemních vod ani vyhodnocení dopadů na individuální studny a lokální zdroje pitné vody. Takový postup neumožňuje objektivně posoudit, zda je navržená akcelerační oblast z hlediska ochrany vodních zdrojů a hydrogeologických poměrů vůbec přípustná již na úrovni SEA. Takový postup je v rozporu se zákonem č. 100/2001 Sb., o posuzování vlivů na životní prostředí, který vyžaduje vyhodnocení podstatných vlivů návrhu již na úrovni koncepce. Současně je návrh v rozporu s principem prevence a principem předběžné opatrnosti, které vyžadují, aby možná rizika pro životní prostředí byla posouzena před přijetím rozhodnutí, nikoliv až v navazujících řízeních. Dokumentace SEA je proto v této části nepřezkoumatelná, protože zásadní posouzení vlivů na vody a vodní zdroje nepřípustně přesouvá do budoucích fází přípravy záměru. Návrh řešení: Požaduji doplnění SEA o konkrétní vyhodnocení rizik kontaminace podzemních vod, havárií technických kapalin, dopadů na individuální studny a lokální zdroje pitné vody a o úplné posouzení vlivů na vodní režim území již na úrovni této koncepce.	

Poř. č.	Připomínkové místo	Číslo jednací	Článek	AO	Připomínka	Vyhodnocení
					Pokud nebude možné uvedené nedostatky objektivně a přezkoumatelně odstranit, požaduji vypuštění akcelerační oblasti AOV47 – Bukovec a souvisejícího územního opatření z návrhu Změny č. 2 Územního rozvojového plánu ČR. **Připomínka č. 12: Absence závazných limitů pro zakládání větrných elektráren** Dokumentace SEA ani návrh územního opatření nestanovují konkrétní a závazné limity pro zakládání větrných elektráren z hlediska ochrany podzemních vod a hydrogeologických poměrů území. Územní opatření stanovuje pouze obecný odstup 8 m od vodních toků a neobsahuje žádné specifické hydrogeologické limity pro hlubinné zakládání větrných elektráren. Dokumentace neobsahuje minimální vzdálenosti základových konstrukcí od vodních zdrojů, individuálních studní ani ochranných pásem vodních zdrojů. Současně nejsou stanovena zákazová pásma pro hlubinné zakládání v hydrogeologicky citlivých lokalitách ani podmínky pro omezení zásahů do puklinového horninového prostředí. Podmínky realizace záměru jsou formulovány pouze obecně a neurčitě, bez konkrétních hydrogeologických omezení a bez vyhodnocení rozsahu možných zásahů do podzemních vodních systémů. V důsledku toho není možné objektivně posoudit, zda navržené podmínky dostatečně chrání vodní zdroje a hydrogeologickou stabilitu území. Takový postup je v rozporu s požadavky na přezkoumatelnost opatření obecné povahy podle § 172 zákona č. 500/2004 Sb., správní řád, protože návrh nestanovuje dostatečně určité a konkrétní podmínky ochrany vodních zdrojů a hydrogeologických poměrů. Současně je návrh v rozporu se zákonem č. 254/2001 Sb., vodní zákon, který ukládá povinnost chránit podzemní vody a předcházet jejich ohrožení. Dokumentace SEA je proto v této části nepřezkoumatelná a neumožňuje ověřit, zda navržené řešení poskytuje dostatečnou ochranu vodních zdrojů a hydrogeologické stability území. Návrh řešení: Požaduji doplnění konkrétních a závazných limitů pro zakládání větrných elektráren, zejména stanovení minimálních vzdáleností od vodních zdrojů a individuálních studní, vymezení zákazových pásem v hydrogeologicky citlivých lokalitách a stanovení podmínek pro ochranu puklinových kolektorů a podzemních vod. Pokud nebude možné uvedené nedostatky objektivně a přezkoumatelně odstranit, požaduji vypuštění akcelerační oblasti AOV47 – Bukovec a souvisejícího územního opatření z návrhu Změny č. 2 Územního rozvojového plánu ČR. **Připomínka č. 13: Nedostatečné geologické posouzení poddolovaných území** Dokumentace SEA neobsahuje dostatečné geologické a hydrogeologické posouzení poddolovaných území a souvisejících geologických rizik v akcelerační oblasti AOV47 – Bukovec. Dokumentace sice zmiňuje existenci dvou poddolovaných území v katastrálním území Hojovice, neobsahuje však jejich konkrétní geologické ani hydrogeologické vyhodnocení, posouzení stability podloží ani vyhodnocení dopadů zakládání větrných elektráren na tato území. Současně dokumentace neobsahuje odborné posouzení možných dopadů stavebních zásahů na stabilitu horninového prostředí ani vyhodnocení souvisejících hydrogeologických rizik.	

Poř. č.	Připomínkové místo	Číslo jednací	Článek	AO	Připomínka	Vyhodnocení
					V důsledku absence geologického a hydrogeologického posouzení nelze objektivně ověřit, zda realizace větrných elektráren nepovede k nepřiměřeným zásahům do stability podloží a hydrogeologických poměrů území. Odůvodnění Změny č. 2 ÚRP uvádí, že dotčení poddolovaných území bude kompenzováno v rámci souběžně zpracovaného územního opatření. Samotné územní opatření však žádná konkrétní geologická, hydrogeologická ani technická kompenzační opatření pro poddolovaná území nestanovuje a dokumentace současně neobsahuje odborné geologické posouzení těchto rizik. Dokumentace je proto vnitřně rozporná a nepřezkoumatelná. Takový postup je v rozporu s § 3 zákona č. 500/2004 Sb., správní řád, protože skutkový stav území nebyl zjištěn v rozsahu nezbytném pro posouzení možných geologických a hydrogeologických rizik. Současně je dokumentace v rozporu s požadavky na přezkoumatelnost opatření obecné povahy podle § 172 zákona č. 500/2004 Sb., správní řád, protože neobsahuje dostatečné odborné podklady pro posouzení vhodnosti území pro zakládání větrných elektráren. Návrh řešení: Požaduji doplnění geologického průzkumu území, vyhodnocení rozsahu poddolovaných oblastí, posouzení stability podloží a odborné vyhodnocení možných hydrogeologických dopadů zakládání větrných elektráren. Pokud nebude možné uvedené nedostatky objektivně a přezkoumatelně odstranit, požaduji vypuštění akcelerační oblasti AOV47 – Bukovec a souvisejícího územního opatření z návrhu Změny č. 2 Územního rozvojového plánu ČR. **Připomínka č. 14: Nedostatečné posouzení ochranných pásem vodních zdrojů a individuálních studní** Návrh AOV47 – Bukovec je v rozporu s principem prevence a ochrany vodních zdrojů podle zákona č. 254/2001 Sb., vodní zákon, neboť dokumentace SEA neobsahuje dostatečné hydrogeologické posouzení dopadů na individuální studny, mělké zdroje podzemní vody a ochranná pásma vodních zdrojů. Dokumentace SEA neobsahuje detailní hydrogeologický průzkum ani modelování proudění podzemních vod ve vztahu k individuálním studnám a lokálním zdrojům pitné vody. Území je přitom charakteristické výskytem mělkých puklinových akviferů, které jsou mimořádně citlivé na zásahy do horninového prostředí. V dokumentaci nejsou doloženy podrobné hydrogeologické terénní podklady. Studie Shapiro a Falcone (2022) potvrzuje, že mělké puklinové akvifery a individuální venkovské zdroje vody vykazují vysokou zranitelnost vůči lokálním změnám infiltrace, proudění podzemních vod a kontaminaci. Studie Lee et al. (2020) dále potvrzuje vysokou citlivost individuálních studní na lokální hydrogeologické podmínky, infiltrační procesy a změny kvality podzemních vod. Výzkum Al-Muqdadi a Merkel (2012) současně upozorňuje, že proudění podzemních vod v puklinových systémech je soustředěno pouze do omezeného počtu hydraulicky aktivních zón, které mohou být citlivé i na lokální stavební zásahy. Studie Kozar et al. (2025) dále potvrzuje, že hydrogeologické poměry puklinových akviferů jsou velmi citlivé na mechanické zásahy a změny napětí v horninovém prostředí. Dokumentace SEA současně neobsahuje vyhodnocení možných dopadů na vydatnost individuálních studní ani posouzení rizik pro lokální zdroje pitné vody. V této části je proto dokumentace	

Poř. č.	Připomínkové místo	Číslo jednací	Článek	AO	Připomínka	Vyhodnocení
					nepřezkoumatelná, protože neumožňuje objektivně vyhodnotit možné dopady návrhu na hydrogeologickou stabilitu území a zásobování obyvatel pitnou vodou. Návrh řešení: Požaduji doplnění detailního hydrogeologického průzkumu, modelování proudění podzemních vod, vyhodnocení dopadů na individuální studny a ochranná pásma vodních zdrojů, posouzení rizik změn vydatnosti a kvality podzemních vod a doplnění kumulativního hodnocení hydrogeologických dopadů celé akcelerační oblasti. Pokud nebude možné uvedené nedostatky objektivně a přezkoumatelně odstranit, požaduji vypuštění akcelerační oblasti AOV47 – Bukovec a souvisejícího územního opatření z návrhu Změny č. 2 Územního rozvojového plánu ČR. **Připomínka č. 15: Rizika zásahů do puklinových kolektorů a změn proudění podzemních vod** Návrh AOV47 – Bukovec je v rozporu s požadavkem řádného vyhodnocení vlivů na životní prostředí, neboť dokumentace SEA nehodnotí rizika hlubinného zakládání větrných elektráren v puklinových horninových prostředích ani možné změny proudění podzemních vod. Dokumentace SEA neobsahuje detailní hydrogeologické modelování ani hodnocení kumulativních dopadů hlubinného zakládání více větrných elektráren v rámci celé akcelerační oblasti. Metodické doporučení MŽP (2025) vyžaduje přezkoumatelný a preventivně orientovaný postup vyhodnocení SEA, založený na dostatečných odborných podkladech a identifikaci potenciálních rizik konkrétní lokality. Současně zdůrazňuje, že SEA má plnit funkci účinného nástroje prevence negativních vlivů na životní prostředí. Dokumentace však opakovaně používá závěry o nulových nebo zanedbatelných vlivech, aniž by byly podloženy podrobným hydrogeologickým modelováním, lokálním hydrogeologickým průzkumem nebo jiným konkrétním odborným vyhodnocením vztahujícím se k řešenému území. V případě podzemních vod je například uváděno, že „vlivy na podzemní vody se předpokládají nulové nebo zanedbatelné“, přičemž závěr je odůvodněn zejména malou hloubkou založení VTE a omezeným rozsahem betonáže. Pouhé konstatování malé hloubky založení VTE však samo o sobě nepředstavuje odborný podklad pro vyloučení možných zásahů do proudění podzemních vod, puklinových kolektorů nebo lokálních hydrogeologických vazeb. V situaci, kdy nejsou k dispozici detailní podklady umožňující ověření těchto závěrů, měl být v souladu s metodikou a principem prevence uplatněn opatrnější přístup odpovídající míře odborné nejistoty. Dokumentace proto vykazuje rozpor s metodickým požadavkem na přezkoumatelné a preventivní vyhodnocení vlivů. Studie Ofterdinger et al. (2019) potvrzuje, že rozsáhlé základové konstrukce mohou měnit hydraulickou vodivost hornin, směr proudění podzemních vod a narušovat přirozený režim puklinových kolektorů. Studie Page et al. (2018) současně upozorňuje, že rozsáhlé betonové konstrukce mohou významně ovlivňovat hydrogeologické poměry horninového prostředí a lokálně měnit chemismus podzemních vod. Výzkum Soriano et al. (2020) dále potvrzuje citlivost individuálních vrtů a studní v puklinových akviferech na změny infiltrace a proudění podzemních vod. Studie Ofterdinger (2019) současně prokazuje, že změny v jedné části puklinového systému mohou ovlivnit širší hydrogeologické poměry a vydatnost vrtů i studní ve větší vzdálenosti od zásahu. Dokumentace SEA však tyto možné dopady vůbec nevyhodnocuje a neobsahuje žádné podklady umožňující objektivní posouzení hydrogeologických rizik.	

Poř. č.	Připomínkové místo	Číslo jednací	Článek	AO	Připomínka	Vyhodnocení
					Dokumentace je proto v této části nepřezkoumatelná a neumožňuje ověřit, zda návrh nezpůsobí nepřiměřené zásahy do hydrogeologických poměrů území. Návrh řešení: Požaduji doplnění detailního hydrogeologického modelování, posouzení změn proudění podzemních vod, vyhodnocení kumulativních dopadů hlubinného zakládání větrných elektráren, analýzy vlivů na puklinové kolektory a individuální studny a doplnění odborného posouzení hydrogeologické stability území. Pokud nebude možné uvedené nedostatky objektivně a přezkoumatelně odstranit, požaduji vypuštění akcelerační oblasti AOV47 – Bukovec a souvisejícího územního opatření z návrhu Změny č. 2 Územního rozvojového plánu ČR. **Připomínka č. 16: Vibrace, mechanické zatížení a hydrogeologická stabilita území** Dokumentace SEA nehodnotí dopady stavebních vibrací a dlouhodobého mechanického zatížení horninového prostředí způsobeného provozem větrných elektráren. Návrh AOV47 – Bukovec je proto v rozporu s požadavkem úplného a objektivního vyhodnocení vlivů na geologické a hydrogeologické poměry území. Studie Limberger et al. (2021) potvrzuje, že větrné elektrárny vytvářejí dlouhodobé seismické vibrace šířené horninovým prostředím. Výzkum Spangler a Nowack (2022) dále potvrzuje, že průmyslové vibrační zdroje mohou ovlivňovat šíření seismických signálů a mechanické poměry v horninovém prostředí. Tyto vlivy mohou být významné zejména v oblastech s mělkými puklinovými zvodněmi a individuálními studnami závislými na stabilitě lokálních hydrogeologických poměrů. Dokumentace SEA však neobsahuje geologické ani hydrogeologické posouzení přenosu vibrací, hodnocení možných změn puklinových systémů ani posouzení dopadů na stabilitu hydrogeologických poměrů. Dokumentace je proto v této části nepřezkoumatelná a neumožňuje objektivně posoudit možné dopady provozu větrných elektráren na hydrogeologickou stabilitu území. Návrh řešení: Požaduji doplnění geologického a hydrogeologického posouzení vibrací a mechanického zatížení území, analýzy přenosu seismických vibrací horninovým prostředím, vyhodnocení dopadů na puklinové zvodně a individuální studny a doplnění odborného hodnocení dlouhodobé hydrogeologické stability území. Pokud nebude možné uvedené nedostatky objektivně a přezkoumatelně odstranit, požaduji vypuštění akcelerační oblasti AOV47 – Bukovec a souvisejícího územního opatření z návrhu Změny č. 2 Územního rozvojového plánu ČR. **Připomínka č. 17: Riziko kontaminace podzemních vod a havárií technických kapalin** Návrh AOV47 – Bukovec je v rozporu s požadavkem prevence rizik znečištění vod podle zákona č. 254/2001 Sb., vodní zákon, neboť dokumentace SEA nehodnotí rizika kontaminace podzemních vod v případě havárií větrných elektráren nebo úniků provozních kapalin. Dokumentace SEA neobsahuje analýzu havarijních scénářů, posouzení rizik úniku technických kapalin ani hodnocení možných dopadů na individuální zdroje pitné vody.	

Poř. č.	Připomínkové místo	Číslo jednací	Článek	AO	Připomínka	Vyhodnocení
					Studie Jain (2023) potvrzuje, že v oblastech s mělkou podzemní vodou a puklinovým podložím existuje zvýšené riziko rychlého transportu kontaminace směrem k individuálním studnám a lokálním zdrojům pitné vody. Dokumentace SEA současně neobsahuje žádné posouzení rozsahu možného zasažení podzemních vod ani vyhodnocení havarijních scénářů v podmínkách puklinových horninových systémů. V této části je proto dokumentace nepřezkoumatelná a neumožňuje objektivně vyhodnotit možné dopady návrhu na kvalitu podzemních vod a bezpečnost lokálních zdrojů pitné vody. Návrh řešení: Požaduji doplnění analýzy havarijních scénářů, posouzení rizik úniku provozních kapalin, vyhodnocení možných dopadů na individuální studny a podzemní vody, doplnění odborného hydrogeologického posouzení transportu kontaminace v puklinových horninových systémech a zpracování preventivních opatření pro ochranu vodních zdrojů. Pokud nebude možné uvedené nedostatky objektivně a přezkoumatelně odstranit, požaduji vypuštění akcelerační oblasti AOV47 – Bukovec a souvisejícího územního opatření z návrhu Změny č. 2 Územního rozvojového plánu ČR. **Připomínka č. 18: Retenční schopnost krajiny, infiltrace a kumulativní hydrologické dopady** Dokumentace SEA neobsahuje komplexní posouzení dopadů akcelerační oblasti na retenční schopnost krajiny, infiltrační procesy a hydrologickou stabilitu území při extrémních srážkách. Návrh je proto v rozporu s požadavkem řádného vyhodnocení vlivů na vodní režim krajiny a adaptaci území na klimatickou změnu. Studie Emenhiser (2020) potvrzuje, že zhutnění půdy způsobené stavební technikou významně snižuje infiltrační schopnost krajiny a zvyšuje povrchový odtok vody. Studie USDA (2015) dále potvrzuje, že liniové stavby a lesní komunikace urychlují odvod vody z území, zvyšují erozi a narušují přirozené zasakování srážek. Výzkum Haddad et al. (2015) současně prokazuje, že fragmentace lesních porostů vede ke změnám evapotranspirace, vysychání půdy a oslabení retenční funkce krajiny. Studie Alfieri (2016) potvrzuje, že technicky pozměněná krajina vykazuje rychlejší hydrologickou odezvu a vyšší riziko povodní během extrémních srážek. Výzkum Wasko et al. (2021) současně potvrzuje narůstající intenzitu extrémních srážkových událostí a zvýšené hydrologické zatížení krajiny. Odborné studie současně potvrzují, že fragmentace krajiny a technické zásahy zvyšují hydrologickou odezvu území a riziko povodní během extrémních srážkových událostí. Dokumentace SEA však neobsahuje kumulativní hydrologické hodnocení celé akcelerační oblasti, posouzení změn infiltrace, hodnocení retenční schopnosti krajiny ani vyhodnocení dopadů klimatické změny na hydrologickou stabilitu území. Dokumentace je proto v této části nepřezkoumatelná a neumožňuje objektivně posoudit dopady návrhu na vodní režim krajiny a doplňování podzemních vod. Návrh řešení: Požaduji doplnění komplexního hydrologického hodnocení celé akcelerační oblasti, posouzení retenční schopnosti krajiny, vyhodnocení infiltračních procesů a změn povrchového odtoku, analýzy kumulativních hydrologických dopadů, posouzení vlivů extrémních srážek a klimatické změny a doplnění návrhu opatření k ochraně vodního režimu území.	

Poř. č.	Připomínkové místo	Číslo jednací	Článek	AO	Připomínka	Vyhodnocení
					Pokud nebude možné uvedené nedostatky objektivně a přezkoumatelně odstranit, požaduji vypuštění akcelerační oblasti AOV47 – Bukovec a souvisejícího územního opatření z návrhu Změny č. 2 Územního rozvojového plánu ČR. **D) Rozpor s ochranou zemědělského půdního fondu (ZPF)** **Připomínka č. 19: Nedostatečné vyhodnocení záborů pozemků zemědělského půdního fondu (ZPF)** V podkladech k akcelerační oblasti AOV47 – Bukovec, zejména ve Vyhodnocení vlivů na udržitelný rozvoj území (SEA) a v územním opatření, není vymezení akcelerační oblasti dostatečně odůvodněno z hlediska ochrany zemědělského půdního fondu. Dokumentace SEA uvádí, že v území jsou zastoupeny půdy všech pěti tříd ochrany a že největší podíl záboru připadá na půdy I. třídy ochrany. Současně však konstatuje, že s ohledem na „velmi nízký rozsah záborů ve vyšší třídě ochrany“ není problematika dále řešena. Takový závěr je nedostatečný a nepřezkoumatelný, neboť právě půdy I. a II. třídy ochrany představují nejcennější zemědělskou půdu požívající nejvyšší zákonnou ochranu. Akcelerační oblast má rozlohu přibližně 11,8 km², přičemž zemědělský půdní fond tvoří přibližně 48,32 % území. Odhadovaný zábor půdy činí 3,98 ha, z toho 2,31 ha připadá na půdy I. třídy ochrany, 0,10 ha na půdy II. třídy ochrany, 1,13 ha na půdy III. třídy ochrany, 0,09 ha na půdy IV. třídy ochrany a 0,35 ha na půdy V. třídy ochrany. Přesto SEA hodnotí vliv pouze jako „mírně negativní“ a bez dalšího jej uzavírá bodovým hodnocením -1. Dokumentace současně neobsahuje konkrétní odůvodnění, proč je nezbytné využít právě půdy nejvyšší bonity, ani neprokazuje, že byly vyhodnoceny méně konfliktní varianty umístění záměrů, například využití brownfieldů nebo jiných antropogenně narušených území. Chybí tak prokazatelné vyhodnocení variant a proporcionality zásahu do ZPF. SEA dále bagatelizuje dopady tvrzením, že „uplatnění AO nebude mít vliv na ekologické funkce půdy“, ačkoliv samotná dokumentace současně připouští trvalé zábory půdy pro větrné elektrárny, komunikace, rozvodny, manipulační plochy, bateriová úložiště a další doprovodnou infrastrukturu. Tyto zásahy přitom vedou k utužení půdy, změně vodního režimu, narušení půdní struktury a omezení produkčních i ekologických funkcí půdy. Územní opatření pouze obecně stanoví, že nesmí dojít k poškození protierozních opatření a funkčních meliorací, avšak dokumentace neobsahuje konkrétní identifikaci meliračních systémů ani jejich technického stavu. Není proto zřejmé, jak bude ochrana těchto systémů reálně zajištěna. Nelze tak vyloučit jejich poškození, narušení odtokových poměrů ani následné zhoršení retenční schopnosti území. Dokumentace současně připouští, že zábory půdy pro větrné elektrárny a doprovodnou infrastrukturu budou z hlediska bezpečnosti považovány za trvalé. SEA však nehodnotí nevratnost těchto zásahů ani dlouhodobou ztrátu produkčních funkcí půdy. Vzhledem k charakteru území jako leso-zemědělské krajiny a absenci odpovídající dopravní infrastruktury lze současně očekávat potřebu budování nových přístupových komunikací, rozsáhlých terénních úprav a	

Poř. č.	Připomínkové místo	Číslo jednací	Článek	AO	Připomínka	Vyhodnocení
					dalších zásahů do krajiny, které mohou vést k dalším záborům půdy a fragmentaci zemědělsky využívaného území. Tyto dopady však nejsou v dokumentaci dostatečně vyhodnoceny. Dokumentace SEA současně neprokazuje, že byly systematicky preferovány varianty s nižšími dopady na půdu a zemědělský půdní fond. Neobsahuje objektivní porovnání alternativních méně konfliktních variant, nehodnotí možnosti využití již antropogenně zatížených území a neprokazuje, že zásahy do půdního fondu byly minimalizovány na nezbytný rozsah. Strategie Evropské unie EU Soil Strategy for 2030 (2021) přitom potvrzuje, že půda představuje nenahraditelný přírodní zdroj zásadního významu pro potravinovou bezpečnost, biodiverzitu, retenční schopnost krajiny a klimatickou stabilitu. Dokumentace SEA však neprokazuje, že ochrana půdy byla při výběru lokalit skutečně prioritou. Strategie EU současně zdůrazňuje význam ochrany půdy pro dlouhodobou potravinovou bezpečnost a odolnost krajiny vůči klimatické změně. Závěr SEA, podle něhož je vliv na zemědělský půdní fond pouze mírně negativní, proto neodpovídá skutečnému významu dotčených půd ani požadavkům na ochranu zemědělského půdního fondu. Takový postup je v rozporu zejména se zákonem č. 334/1992 Sb., o ochraně zemědělského půdního fondu, který ukládá povinnost chránit zemědělskou půdu, zejména půdy nejvyšších tříd ochrany, a odůvodňovat zásahy do nich pouze ve veřejném zájmu a v nezbytném rozsahu. Podle § 4 zákona č. 334/1992 Sb. je nutné při územně plánovací činnosti přednostně chránit zemědělskou půdu I. a II. třídy ochrany a odnímat ji pouze v nezbytných případech veřejného zájmu, pokud neexistuje jiné vhodné řešení. Současně je návrh v rozporu se směrnicí Evropského parlamentu a Rady 2001/42/ES, která požaduje hodnocení rozumných alternativ řešení a dostatečné vyhodnocení vlivů na půdu a krajinu. Dokumentace SEA je proto v této části nepřezkoumatelná. Návrh řešení: Požaduji doplnění dokumentace o podrobné, objektivní a přezkoumatelné vyhodnocení dopadů akcelerační oblasti AOV47 – Bukovec na zemědělský půdní fond, zejména na půdy I. a II. třídy ochrany, včetně konkrétního zdůvodnění nezbytnosti jejich záboru. Současně požaduji doplnění transparentního variantního posouzení, které prokáže, zda byly vyhodnoceny méně konfliktní lokality, zejména brownfieldy a jiná antropogenně narušená území, a objektivně prokáže minimalizaci záborů zemědělského půdního fondu. Dokumentace musí rovněž obsahovat podrobné vyhodnocení skutečných a kumulativních záborů půdy, včetně doprovodné infrastruktury, manipulačních ploch, přístupových komunikací a technického zázemí. Požaduji také doplnění konkrétní identifikace melioračních systémů a protierozních opatření v území a vyhodnocení rizik jejich poškození. Dokumentace musí dále přezkoumatelným způsobem vyhodnotit dopady na ekologické funkce půdy, vodní režim a retenční schopnost krajiny a stanovit konkrétní opatření k minimalizaci zásahů do zemědělského půdního fondu, zejména do půd nejvyšších tříd ochrany. Pokud nebude možné uvedené nedostatky objektivně a přezkoumatelně odstranit, požaduji vypuštění akcelerační oblasti AOV47 – Bukovec a souvisejícího územního opatření z návrhu Změny č. 2 Územního rozvojového plánu ČR. **Připomínka č. 20: Riziko zhutnění půdy a poškození melioračních systémů**	

Poř. č.	Připomínkové místo	Číslo jednací	Článek	AO	Připomínka	Vyhodnocení
					Dokumentace SEA neobsahuje dostatečné posouzení rizik zhutnění půdy způsobeného stavební technikou, budováním přístupových komunikací, manipulačních ploch a provozem těžké mechanizace související s výstavbou a provozem větrných elektráren. SEA současně dostatečně neposuzuje dopady technických zásahů na půdní strukturu, půdní pórovitost a infiltrační schopnost půdy. Dokumentace nehodnotí dlouhodobé změny fyzikálních vlastností půdy ani jejich dopady na zemědělské využití území. Dokumentace sice uvádí, že budou zachována funkční meliorační zařízení a že nesmí dojít k poškození protierozních opatření, neobsahuje však konkrétní identifikaci meliračních systémů, jejich technického stavu ani způsob jejich ochrany během výstavby a provozu větrných elektráren. Není proto zřejmé, jak bude v praxi zabráněno poškození drenážních systémů a narušení odvodnění zemědělských pozemků. Riziko poškození meliorací je přitom zvýšené zejména vzhledem k předpokládanému využití těžké stavební techniky, rozsáhlým zemním pracím, budování komunikací a hlubinným základům větrných elektráren. Poškození meliračních systémů může vést ke zhoršení infiltrační schopnosti půdy, lokálnímu zamokření pozemků a omezení produkční schopnosti zemědělské půdy. Studie EMENHISER (2020) potvrzuje, že zhutnění půdy způsobené výstavbou větrných elektráren významně mění fyzikální vlastnosti půdy a snižuje její infiltrační schopnost. Dokumentace SEA však tyto dlouhodobé změny půdních vlastností nehodnotí a neobsahuje ani posouzení možných dopadů poškození meliračních systémů na funkčnost zemědělské půdy. Dokumentace je proto v této části nepřezkoumatelná a neumožňuje objektivně posoudit skutečné dopady návrhu na půdní strukturu, infiltrační schopnost půdy a funkčnost meliračních systémů. Takový postup je v rozporu s principem ochrany půdy a prevence degradace krajiny. Současně je návrh v rozporu se zákonem č. 334/1992 Sb., o ochraně zemědělského půdního fondu, který ukládá povinnost chránit půdu a její produkční i ekologické funkce. Dokumentace SEA je proto v této části nepřezkoumatelná. Návrh řešení: Požaduji doplnění podrobného posouzení rizik zhutnění půdy, vyhodnocení změn půdní struktury a infiltrační schopnosti půdy a posouzení dopadů těchto změn na zemědělské využití území. Současně požaduji doplnění konkrétní identifikace meliračních systémů v území, vyhodnocení rizik jejich poškození a stanovení jednoznačných technických opatření k jejich ochraně během výstavby i provozu větrných elektráren. Dokumentace musí dále obsahovat vyhodnocení dopadů možného narušení meliorací na funkčnost zemědělské půdy a hospodaření v území. Pokud nebude možné uvedené nedostatky objektivně a přezkoumatelně odstranit, požaduji vypuštění akcelerační oblasti AOV47 – Bukovec a souvisejícího územního opatření z návrhu Změny č. 2 Územního rozvojového plánu ČR. **Připomínka č. 21: Neproveditelnost a nepřezkoumatelnost podmínky vypínání větrných elektráren při zemědělských pracích** Dokument „Opatření obecné povahy pro akcelerační oblast AOV47 Bukovec“ v části 3.2 písm. a) stanoví povinnost vypínání větrných elektráren ve dnech orby a sklizně a po pět následujících kalendářních dnů na pozemcích do vzdálenosti 1000 metrů od stožáru větrné elektrárny. Odůvodnění opatření současně uvádí, že důvodem této podmínky je ochrana zvláště chráněných druhů ptáků, zejména motáka pilicha a křepelky polní, u nichž zemědělské práce zvyšují riziko střetů s větrnými elektrárnami.	

Poř. č.	Připomínkové místo	Číslo jednací	Článek	AO	Připomínka	Vyhodnocení
					Takto formulovaná podmínka je však prakticky nevymahatelná, neurčitá a nepřezkoumatelná. Dokument nestanoví, kdo bude provozovateli oznamovat termíny zemědělských prací, jak bude vedena evidence těchto prací ani kdo bude kontrolovat, zda byla elektrárna skutečně vypnuta. Současně není jasně vymezeno, co přesně se považuje za „orbu“ a „sklizeň“ a zda se opatření vztahuje také na podmítku, sečení, mulčování, kultivaci, předseťovou přípravu nebo další běžné zemědělské zásahy. Dokument rovněž neobsahuje mechanismus určování vzdálenosti 1000 metrů ani řešení situací, kdy v území hospodaří více různých zemědělců. Odborné agronomické podklady Výzkumného ústavu zemědělské techniky (2014) potvrzují, že zemědělské práce na orné půdě probíhají opakovaně během celého roku a zahrnují široké spektrum mechanizovaných zásahů, nikoli pouze samotnou orbu a sklizeň. Metodika současně uvádí, že vícenásobné přejezdy při zpracování půdy, zakládání, ošetřování a sklizni plodin mohou postihnout až 100 % celkové plochy povrchu pole a probíhají operativně podle počasí a aktuálních agrotechnických podmínek. Doslovné uplatnění této podmínky by proto mohlo znamenat opakované a dlouhodobé odstávky větrných elektráren během významné části roku, přičemž dokumentace nijak nedokládá, že jsou takové odstávky technicky, organizačně ani ekonomicky realizovatelné v podmínkách běžně obhospodařované krajiny. Současně tato podmínka sama potvrzuje existenci významného rizika mortality ptáků při zemědělských pracích v okolí větrných elektráren. Dokument tím nepřímo potvrzuje, že lokalita je z hlediska ochrany avifauny konfliktní a že riziko střetů ptáků s rotory je natolik významné, že vyžaduje opakované provozní odstávky. Návrh je proto v rozporu s požadavkem určitelnosti, srozumitelnosti a přezkoumatelnosti opatření obecné povahy podle správního řádu, protože podmínky stanovené správním aktem musí být jednoznačné, objektivně ověřitelné a vykonatelné. Dokumentace je proto v této části nepřezkoumatelná a neprokazuje reálnou proveditelnost ani kontrolovatelnost navrženého opatření. Návrh řešení: Požaduji doplnění detailního a jednoznačně kontrolovatelného mechanismu evidence, oznamování a kontroly zemědělských prací, přesné vymezení všech typů zemědělských zásahů, kterých se podmínka týká, doložení technické, organizační a ekonomické realizovatelnosti opakovaných odstávek větrných elektráren a doplnění odborného vyhodnocení skutečných rizik mortality ptáků při běžném zemědělském hospodaření. Současně požaduji vyřazení zemědělsky využívaných pozemků z akcelerační oblasti AOV47 – Bukovec. Pokud nebude možné uvedené nedostatky objektivně a přezkoumatelně odstranit, požaduji vypuštění akcelerační oblasti AOV47 – Bukovec a souvisejícího územního opatření z návrhu Změny č. 2 Územního rozvojového plánu ČR. **Připomínka č. 22: Nevratnost záborů zemědělského půdního fondu a absence rekultivační strategie** Dokumentace SEA ani související územní opatření neobsahují dostatečné a přezkoumatelné řešení dlouhodobých a nevratných dopadů výstavby větrných elektráren na zemědělský půdní fond a půdní prostředí. Dokumentace sice uvádí, že zábor půdy je vyhodnocován jako dočasný a že „po 30 letech je stanovena rekultivace“, neobsahuje však žádné konkrétní technické řešení odstranění staveb ani obnovy půdy po ukončení životnosti větrných elektráren. SEA ani územní opatření neuvádějí, v jakém rozsahu budou odstraňovány hlubinné betonové základy větrných elektráren, zda budou odstraněny podzemní kabelové trasy, jak bude řešena sanace zhutněných	

Poř. č.	Připomínkové místo	Číslo jednací	Článek	AO	Připomínka	Vyhodnocení
					přístupových komunikací a manipulačních ploch, jakým způsobem bude obnovena původní půdní struktura, ani zda bude možné obnovit původní produkční a ekologické funkce půdy. Dokumentace současně připouští rozsáhlé technické zásahy do území, včetně budování komunikací, manipulačních ploch, skladovacích areálů, technické infrastruktury a hlubinných základů větrných elektráren. Územní opatření výslovně připouští realizaci zařízení pro skladování energie, rozsáhlých technických ploch a terénních úprav v okolí větrných elektráren. Současně dokumentace předpokládá rozsáhlé budování dopravní infrastruktury, kdy odhad potřebných komunikací činí přibližně 1000 metrů komunikací na každý 1 km² akcelerační oblasti při předpokládané šířce komunikací přibližně 7 metrů. Dokumentace přitom sama uvádí, že tyto zásahy zahrnují nejen obslužné komunikace, ale také zpevněná prostranství, technické plochy a zařízení pro skladování energie. Přesto dokumentace neobsahuje žádné objektivní posouzení, zda bude po několika desetiletích provozu vůbec možné obnovit původní charakter zemědělské půdy a krajiny. Chybí vyhodnocení dlouhodobé degradace půdního profilu, změn půdní struktury, zhutnění podloží, možného narušení drenážních a melioračních systémů i dopadů ponechání podzemních konstrukcí v území. Dokumentace rovněž neobsahuje žádné finanční ani technické garance odstranění staveb po ukončení jejich životnosti. Není proto zřejmé, kdo a jakým způsobem zajistí odstranění rozsáhlých betonových konstrukcí, kabeláží, komunikací a technické infrastruktury ani jak bude zajištěna skutečná rekultivace území. Deklarovaná „dočasnost“ záborů proto není objektivně doložena a z dokumentace naopak vyplývá vysoké riziko dlouhodobých až nevratných zásahů do zemědělského půdního fondu. Takový postup je v rozporu se zákonem č. 334/1992 Sb., o ochraně zemědělského půdního fondu, který ukládá povinnost chránit půdu jako základní přírodní bohatství a minimalizovat zásahy do jejích produkčních a ekologických funkcí. Současně je návrh v rozporu s principem prevence environmentálních škod, principem udržitelného rozvoje a se směrnicí Evropského parlamentu a Rady 2001/42/ES, protože dokumentace neobsahuje dostatečné vyhodnocení dlouhodobých a nevratných dopadů návrhu na půdu a krajinu. Dokumentace SEA je proto v této části nepřezkoumatelná. Návrh řešení: Požaduji doplnění podrobné a technicky konkrétní rekultivační strategie pro případ ukončení provozu větrných elektráren, včetně jednoznačného stanovení rozsahu odstranění hlubinných betonových základů, podzemních kabelových tras, komunikací, manipulačních ploch a další technické infrastruktury. Současně požaduji doplnění odborného posouzení, zda je po ukončení provozu větrných elektráren reálně možné obnovit původní produkční, ekologické a hydrologické funkce zemědělské půdy a krajiny. Dokumentace musí dále obsahovat konkrétní technické parametry rekultivace, vyhodnocení dlouhodobých dopadů ponechání podzemních konstrukcí v území a finanční garance zajišťující odstranění staveb a obnovu území po skončení životnosti záměru. Pokud nebude možné uvedené nedostatky objektivně a přezkoumatelně odstranit, požaduji vypuštění akcelerační oblasti AOV47 – Bukovec a souvisejícího územního opatření z návrhu Změny č. 2 Územního rozvojového plánu ČR. **Připomínka č. 23: Nedostatečné vyhodnocení kumulativních záborů zemědělského půdního fondu a degradace půdy v širším území** Dokumentace SEA neobsahuje dostatečné vyhodnocení kumulativních dopadů více navržených akceleračních oblastí na zemědělský půdní fond, krajinu a dlouhodobou kvalitu půdy v širším území.	

Poř. č.	Připomínkové místo	Číslo jednací	Článek	AO	Připomínka	Vyhodnocení
					V bezprostředním okolí akcelerační oblasti AOV47 – Bukovec jsou současně navrhovány další akcelerační oblasti AOV48 – Chrbonín, AOV49 – Křeč a AOV50 – Obrataň. Tyto akcelerační oblasti představují společně rozsáhlý soubor větrných elektráren v leso-zemědělské krajině o celkové rozloze přibližně 3 152 ha s předpokládaným umístěním až 88 věží větrných elektráren a celkovým instalovaným výkonem přibližně 308 MW. Celkový předpokládaný zábor zemědělského půdního fondu u akceleračních oblastí AOV47 až AOV50 činí přibližně 13,29 ha. Významná část těchto záborů přitom připadá na půdy I. a II. třídy ochrany. U AOV47 činí zábor ZPF 3,98 ha, u AOV48 činí 1,81 ha, u AOV49 činí 4,61 ha a u AOV50 činí 2,89 ha. Dokumentace SEA však tyto kumulativní zábory a jejich společný dopad na zemědělský půdní fond vůbec nevyhodnocuje. Posuzování jednotlivých akceleračních oblastí odděleně neodpovídá skutečnému rozsahu zásahu do krajiny ani požadavkům na hodnocení kumulativních a synergických vlivů. SEA současně neobsahuje regionální hodnocení kumulativní degradace půdy způsobené souběhem více technických zásahů, koncentrací infrastruktury a dlouhodobou fragmentací krajiny. Nedostatečně jsou vyhodnoceny také dopady budování přístupových komunikací, manipulačních ploch, kabelových tras, rozvoden, bateriových úložišť a rozsáhlých základových konstrukcí. Dokumentace dále nehodnotí dlouhodobé dopady utužení půdy, změn odtokových poměrů, omezení retenční schopnosti krajiny ani postupnou ztrátu ekologických funkcí půdy a dlouhodobou udržitelnost hospodaření v území. Strategie Evropské unie EU Soil Strategy for 2030 (2021) přitom upozorňuje, že degradace půdy, její fragmentace a trvalé zábory představují významné dlouhodobé environmentální riziko a že ochrana půdy je zásadní součástí ochrany biodiverzity, krajiny a klimatické stability. Současné odborné studie zároveň potvrzují, že fragmentace krajiny a technické zásahy mohou dlouhodobě oslabovat retenční schopnost půdy, stabilitu ekosystémů i odolnost krajiny vůči klimatické změně. Dokumentace SEA však dlouhodobé a kumulativní dopady více akceleračních oblastí na půdu a krajinu hodnotí pouze obecně a bez konkrétních dat, čímž neumožňuje objektivní posouzení skutečného rozsahu zásahů do zemědělského půdního fondu. Takový postup je v rozporu se zákonem č. 334/1992 Sb., o ochraně zemědělského půdního fondu, který ukládá povinnost chránit půdu jako základní přírodní bohatství. Současně je návrh v rozporu s principem udržitelného rozvoje území a se směrnicí Evropského parlamentu a Rady 2001/42/ES, protože neobsahuje dostatečné vyhodnocení dlouhodobých, kumulativních a synergických vlivů na půdu a krajinu. Dokumentace SEA je proto v této části nepřezkoumatelná. Návrh řešení: Požaduji doplnění komplexního regionálního vyhodnocení kumulativních dopadů akceleračních oblastí AOV47 – Bukovec, AOV48 – Chrbonín, AOV49 – Křeč a AOV50 – Obrataň na zemědělský půdní fond, krajinu a dlouhodobou kvalitu půdy. Současně požaduji doplnění vyhodnocení kumulativních dopadů doprovodné infrastruktury, zejména komunikací, manipulačních ploch, kabelových tras, rozvoden a bateriových úložišť, na půdní strukturu, vodní režim, retenční schopnost krajiny, ekologické funkce půdy a fragmentaci zemědělských ploch. Dále požaduji doplnění scénářového hodnocení dlouhodobé degradace krajiny a vyhodnocení dopadů na dlouhodobou udržitelnost hospodaření v území.	

Poř. č.	Připomínkové místo	Číslo jednací	Článek	AO	Připomínka	Vyhodnocení
					Pokud nebude možné uvedené nedostatky objektivně a přezkoumatelně odstranit, požaduji vypuštění akcelerační oblasti AOV47 – Bukovec a souvisejícího územního opatření z návrhu Změny č. 2 Územního rozvojového plánu ČR. **Připomínka č. 24: Degradace zemědělské půdy** Navržené vymezení akcelerační oblasti AOV47 – Bukovec představuje významný zásah do půdního a hydrologického systému krajiny a je v rozporu s cíli ochrany půdy, retenční schopnosti území a klimatické odolnosti formulovanými ve strategii European Commission EU Soil Strategy for 2030 (2021). Strategie požaduje prevenci degradace půdy, omezení záborů kvalitní zemědělské půdy, ochranu půdních funkcí a zachování schopnosti krajiny zadržovat vodu a zmírňovat dopady klimatické změny. Dokumentace SEA hodnotí vliv na zemědělský půdní fond jako akceptovatelný, avšak nehodnotí dlouhodobé dopady výstavby větrných elektráren na půdní strukturu, infiltrační schopnost půdy, retenční funkci krajiny ani produkční schopnost zemědělských pozemků. Studie Li et al. (2024) potvrzuje, že výstavba větrných elektráren vede k poklesu organického uhlíku, dusíku, fosforu a draslíku v půdě a současně způsobuje zhutnění půdy, narušení půdní struktury a snížení infiltrační schopnosti krajiny. Studie Emenhiser (2020) dále potvrzuje, že těžká stavební technika vytváří výrazně zhutněné zóny v okolí turbín a přístupových komunikací, přičemž negativní dopady na půdní strukturu a výnosy zemědělských kultur mohou přetrvávat řadu let po dokončení výstavby. Výzkum K. Xu et al. (2025) současně upozorňuje, že výstavba větrných parků vede k trvalému záboru půdy, odstraňování vegetace a narušení retenční schopnosti krajiny, přičemž doporučuje preferovat méně kvalitní nebo již degradované plochy před využíváním nejkvalitnějších zemědělských půd. Studie současně upozorňuje, že výstavba větrných parků vede k trvalému záboru půdy, odstraňování vegetace a narušení retenční schopnosti krajiny. SEA však tyto dlouhodobé dopady na kvalitu půdy, retenční schopnost krajiny a produkční funkci zemědělského půdního fondu vůbec nehodnotí. Dokumentace je proto v této části nepřezkoumatelná a neumožňuje objektivně posoudit skutečné dopady návrhu na zemědělskou půdu, hydrologickou stabilitu území a klimatickou resilienci krajiny. Návrh řešení: Požaduji doplnění detailního hodnocení dlouhodobých dopadů na zemědělský půdní fond, infiltrační schopnost půdy, retenční funkce krajiny, produkční schopnost zemědělských pozemků a klimatickou resilienci území, včetně vyhodnocení zhutnění půdy, eroze, ztráty organické hmoty a dlouhodobé degradace půdních funkcí. Pokud nebude možné uvedené nedostatky objektivně a přezkoumatelně odstranit, požaduji vypuštění akcelerační oblasti AOV47 – Bukovec a souvisejícího územního opatření z návrhu Změny č. 2 Územního rozvojového plánu ČR. **Připomínka č. 25: Změny mikroklimatu a vysušování zemědělské krajiny** Dokumentace SEA vůbec nehodnotí mikroklimatické dopady větrných elektráren na zemědělskou krajinu, přestože současné odborné výzkumy potvrzují jejich vliv na teplotní režim, proudění vzduchu, půdní vlhkost a evapotranspiraci. Návrh AOV47 – Bukovec je proto v rozporu s cíli strategie European Commission EU Strategy on Adaptation to Climate Change (2021), která zdůrazňuje nutnost zvyšování	

Poř. č.	Připomínkové místo	Číslo jednací	Článek	AO	Připomínka	Vyhodnocení
					odolnosti krajiny vůči suchu, ochrany retenční schopnosti území a prevence dalších zásahů zvyšujících klimatickou zranitelnost krajiny. Studie Wang et al. (2023), založená na satelitních datech a dlouhodobém monitoringu, prokazuje statisticky významné vysušování povrchových vrstev půdy v blízkosti větrných elektráren, zejména během letního období a v oblastech citlivých na sucho. Studie Zhou et al. (2012) současně prokázala změny přízemního mikroklimatu a zvýšení nočních teplot v okolí rozsáhlých větrných parků v důsledku turbulentního míchání atmosféry. Přehledová studie Ze et al. (2024) potvrzuje, že turbulence vytvářená rotory může měnit proudění vzduchu, distribuci vlhkosti, evapotranspiraci a hydrologické procesy v krajině. Studie Liu et al. (2022) dále upozorňuje, že změny mikroklimatu vyvolané větrnými farmami mohou ovlivňovat vegetační sezónu, vodní bilanci krajiny a spotřebu vody vegetací, což může přispívat k vysušování půdy. Dokumentace SEA však tyto mikroklimatické dopady vůbec nevyhodnocuje, přestože mohou významně ovlivnit půdní vlhkost, retenční schopnost krajiny a stabilitu zemědělské produkce. Dokumentace je proto v této části nepřezkoumatelná a neumožňuje objektivně posoudit možné dopady návrhu na mikroklima krajiny, půdní vlhkost a hydrologickou stabilitu území. Návrh řešení: Požaduji doplnění mikroklimatického hodnocení vlivů větrných elektráren, posouzení změn proudění vzduchu, evapotranspirace a půdní vlhkosti, vyhodnocení rizik vysušování zemědělské krajiny a doplnění hodnocení dopadů na retenční schopnost území, klimatickou odolnost krajiny a stabilitu zemědělské produkce. Pokud nebude možné uvedené nedostatky objektivně a přezkoumatelně odstranit, požaduji vypuštění akcelerační oblasti AOV47 – Bukovec a souvisejícího územního opatření z návrhu Změny č. 2 Územního rozvojového plánu ČR. **Připomínka č. 26: Dopady na vegetaci, produktivitu půdy a vodní režim krajiny** Dokumentace SEA nehodnotí dlouhodobé dopady větrných elektráren na vegetační produktivitu, vodní režim krajiny a ekologickou stabilitu zemědělských ploch. Návrh AOV47 – Bukovec je proto v rozporu s cíli nařízení European Parliament Nature Restoration Regulation (2024), které zdůrazňuje nutnost obnovy degradovaných ekosystémů, ochrany funkcí půdy a vegetace a zvyšování ekologické stability krajiny. Studie Liu et al. (2024) potvrzuje, že větrné farmy vedou ke zvýšení povrchové teploty a ke snížení čisté primární produkce vegetace (NPP), přičemž nejvýraznější dopady byly zaznamenány v oblastech s kvalitní půdou a intenzivním vegetačním krytem. Přehledová studie Armstrong et al. (2014) současně upozorňuje, že změny turbulence, půdní vlhkosti a mikroklimatu mohou ovlivňovat aktivitu půdních mikroorganismů, urychlovat mineralizaci organické hmoty a narušovat koloběh uhlíku mezi půdou, vegetací a atmosférou. Studie Su et al. (2025) dále potvrzuje, že větrné farmy mohou ovlivňovat uhlíkové a vodní toky v krajině, evapotranspiraci i vegetační dynamiku, a to prostřednictvím změn mikroklimatu a půdní vlhkosti. Dokumentace SEA však tyto dlouhodobé ekologické a mikroklimatické dopady na zemědělskou krajinu vůbec neposuzuje, přestože mohou vést ke kumulativní degradaci krajinných funkcí a ke snížení ekologické stability území. Dokumentace je proto v této části nepřezkoumatelná a neumožňuje objektivně posoudit možné dopady návrhu na vegetaci, vodní režim krajiny a ekologickou stabilitu zemědělského území.	

Poř. č.	Připomínkové místo	Číslo jednací	Článek	AO	Připomínka	Vyhodnocení
					Návrh řešení: Požaduji doplnění hodnocení dlouhodobých dopadů na vegetační produktivitu, vodní režim krajiny, uhlíkové a vodní toky, půdní mikroorganismy a ekologickou stabilitu území, včetně vyhodnocení změn mikroklimatu, evapotranspirace a vegetační dynamiky v důsledku provozu větrných elektráren. Pokud nebude možné uvedené nedostatky objektivně a přezkoumatelně odstranit, požaduji vypuštění akcelerační oblasti AOV47 – Bukovec a souvisejícího územního opatření z návrhu Změny č. 2 Územního rozvojového plánu ČR. **Připomínka č. 27: Eroze, hydrologické změny a destabilizace půdního prostředí** Dokumentace SEA neobsahuje dostatečné vyhodnocení hydrologických, geotechnických a erozních dopadů spojených s budováním přístupových komunikací, manipulačních ploch a rozsáhlých zemních prací souvisejících s výstavbou větrných elektráren. SEA současně nehodnotí změny povrchového odtoku, neposuzuje riziko vodní eroze, neobsahuje analýzu odnosu půdy ani nehodnotí dlouhodobé dopady technických zásahů na stabilitu svahů, vsakování vody a hydrologické procesy v krajině. Dokumentace rovněž neobsahuje regionální erozní model ani objektivní vyhodnocení dlouhodobých erozních dopadů. Návrh je proto v rozporu s požadavky směrnice European Union Water Framework Directive (2000), která požaduje ochranu hydrologických funkcí krajiny, prevenci zhoršování stavu vodních útvarů a omezení zásahů negativně ovlivňujících vsakování vody, odtokové poměry a stabilitu půdního prostředí. Strategický dokument European Commission EU Soil Strategy for 2030 (2021) současně upozorňuje, že zhutňování půdy, eroze a technická fragmentace krajiny představují významné faktory degradace půdy a snižování retenční schopnosti území. Studie Xia et al. (2025) potvrzuje, že výstavba větrných elektráren a souvisejících komunikací vede k významnému narušení vegetačního krytu, zvýšení eroze půdy a destabilizaci svahových poměrů, přičemž nejvýznamnějším zdrojem degradace jsou právě přístupové komunikace a stavební zásahy v terénu. Studie současně upozorňuje, že v horských a svažitých oblastech dochází po výstavbě větrných parků k výraznému nárůstu erozních procesů. Studie Mier-Valderrama et al. (2024) současně potvrzuje, že rozsáhlé energetické projekty mohou významně měnit odtokové poměry, erozi půdy a sedimentační procesy v krajině, přičemž zdůrazňuje potřebu detailního hodnocení hydrologických dopadů energetických staveb. Studie Wang et al. (2023) dále potvrzuje, že provoz větrných elektráren může významně snižovat půdní vlhkost a zvyšovat vysušování povrchových vrstev půdy, což může dále zvyšovat citlivost krajiny vůči erozi a degradaci půdního prostředí. Dokumentace SEA však neobsahuje regionální geotechnické hodnocení ani posouzení kumulativních hydrologických a erozních dopadů souvisejících s koncentrací energetické infrastruktury v širším území. Dokumentace současně dostatečně nehodnotí erozní a hydrologické dopady spojené s odlesňováním, kácením dřevin a odstraňováním vegetačního krytu v souvislosti s budováním infrastruktury větrných elektráren. Dokumentace je proto v této části nepřezkoumatelná a neumožňuje objektivně posoudit možné dopady návrhu na erozi půdy, stabilitu svahů, hydrologické procesy a stabilitu půdního prostředí. Takový postup je v rozporu s požadavkem ochrany půdy před degradací podle zákona č. 334/1992 Sb., o ochraně zemědělského půdního fondu.	

Poř. č.	Připomínkové místo	Číslo jednací	Článek	AO	Připomínka	Vyhodnocení
					Současně je návrh v rozporu s principem prevence environmentálních škod a s požadavky směrnice European Union Water Framework Directive (2000), která ukládá povinnost chránit hydrologické funkce krajiny a předcházet zhoršování stavu vodních útvarů. Návrh řešení: Požaduji doplnění regionálního geotechnického a hydrologického hodnocení, posouzení erozních procesů, změn povrchového odtoku a stability svahů, analýzy odnosu půdy a vyhodnocení dopadů přístupových komunikací a zemních prací na hydrologické procesy a stabilitu půdního prostředí. Současně požaduji doplnění regionálního erozního modelu a kumulativního hodnocení hydrologických a erozních dopadů technických zásahů v celé akcelerační oblasti a jejím širším okolí. Pokud nebude možné uvedené nedostatky objektivně a přezkoumatelně odstranit, požaduji vypuštění akcelerační oblasti AOV47 – Bukovec a souvisejícího územního opatření z návrhu Změny č. 2 Územního rozvojového plánu ČR. **E) Ochrana přírody a biodiverzity** **Připomínka č. 28: Nedostatečné posouzení dopadů na soustavu Natura 2000 a evropsky významné lokality** Dokumentace SEA podceňuje skutečné dopady akcelerační oblasti AOV47 – Bukovec na evropsky významné lokality Natura 2000, chráněné druhy ptáků a netopýrů a širší migrační vazby v krajině. Návrh AOV47 – Bukovec je proto v rozporu se směrnicí Rady 92/43/EHS o ochraně přírodních stanovišť, která ukládá povinnost zabránit významnému narušení evropsky významných lokalit a chráněných druhů i v případech, kdy se samotný záměr nachází mimo hranice chráněného území. Dokumentace SEA sama připouští biologické střety a uvádí: „na habitaty lze očekávat mírně negativní vliv“ a současně: „lze předpokládat mírně negativní vliv“ i na ptáky a netopýry. Odůvodnění opatření současně potvrzuje, že: „Přestože vymezení akcelerační oblasti respektovalo mapy citlivosti ptáků a oblasti s vysokým a extrémním rizikem byly z větší části vyloučeny, nebylo možné se vyhnout všem detekovaným místům výskytu citlivých, vzácných a ohrožených druhů ptáků.“ Přesto dokumentace bez odpovídající regionální analýzy dochází k závěru o přijatelnosti návrhu. Dokumentace současně neobsahuje detailní regionální hodnocení migračních vazeb, analýzu populačních souvislostí, model migrační prostupnosti krajiny ani odpovídající kumulativní hodnocení vlivů více akceleračních oblastí. SEA dále nehodnotí širší vazby EVL Chýnovské jeskyně (CZ0314634), lokalitu Natura 2000, která představuje významné zimoviště netopýrů. Dokumentace nehodnotí migrační propojení této lokality s okolní lesní a zemědělskou krajinou, přestože netopýři běžně využívají rozsáhlé území mimo vlastní hranice lokalit Natura 2000. Posouzení významných vlivů na lokality soustavy Natura 2000 musí vycházet z dostatečně spolehlivých biologických podkladů. Krátkodobé průzkumy nemusí zachytit skutečné vazby druhů na území. Krajský úřad Jihočeského kraje, odbor životního prostředí, zemědělství a lesnictví, vydal dne 14. 5. 2026 pod č. j. KUJCK 63817/2026 nesouhlasné stanovisko k územnímu opatření pro AOV47 – Bukovec. Ve stanovisku upozorňuje mimo jiné na nedostatečné zohlednění biologických a ekologických rizik, nedostatečné odborné podklady a nevyhodnocené kumulativní dopady. Současně výslovně konstatuje: „Tyto odborné podklady nebyly v rámci stanovení podmínek a zmírňujících opatření pro AOV47 Bukovec nijak zohledněny.“	

Poř. č.	Připomínkové místo	Číslo jednací	Článek	AO	Připomínka	Vyhodnocení
					Metodika European Commission (2020) výslovně upozorňuje, že posuzování větrných elektráren nesmí být omezeno pouze na hranice chráněných území, protože migrující druhy běžně využívají širší krajinné vazby a kumulativní efekty více projektů mohou významně ovlivnit integritu lokalit Natura 2000. Metodika IUCN (Bennun et al., 2024) současně potvrzuje, že kumulativní dopady obnovitelných zdrojů energie představují jeden z hlavních problémů ochrany biodiverzity a že hodnocení musí zahrnovat migrační prostupnost krajiny, populační vazby a souběh více infrastrukturních záměrů. IUCN je celosvětově uznávaná odborná autorita v oblasti ochrany přírody a biodiverzity. Metodika IUCN (Bennun et al., 2024) představuje mezinárodně uznávaný odborný standard pro hodnocení kumulativních dopadů obnovitelných zdrojů energie na biodiverzitu a konkretizuje principy prevence, hierarchie zmírňování dopadů a strategického vyhýbání se lokalitám s vysokým konfliktním potenciálem vůči ochraně přírody. Dokumentace SEA však neobsahuje regionální migrační model, nehodnotí populační souvislosti, neobsahuje scénářové hodnocení kumulativních biologických dopadů ani objektivní hodnocení dlouhodobé ekologické stability území. Dokumentace je proto v této části nepřezkoumatelná a neumožňuje objektivně posoudit skutečné dopady návrhu na soustavu Natura 2000 a chráněné druhy. Podle judikatury Soudního dvora Evropské unie C-127/02 lze souhlas s koncepcí nebo záměrem ovlivňujícím soustavu Natura 2000 vydat pouze tehdy, pokud na základě úplných, přesných a definitivních odborných poznatků neexistují rozumné vědecké pochybnosti o absenci významného negativního vlivu na integritu chráněné lokality. Dokumentace SEA však sama připouští biologické střety, výskyt citlivých druhů a nevyhodnocené migrační vazby, přesto bez úplných biologických podkladů uzavírá přijatelnost návrhu. Takový postup je v rozporu s požadavky judikatury SDEU i se zásadou předběžné opatrnosti. Ochrana soustavy Natura 2000 přitom vyžaduje preventivní posouzení významných biologických rizik již na úrovni SEA a nepřipouští odložení zásadních otázek biologické přijatelnosti až do navazujících řízení. Pokud existují významné odborné nejistoty nebo neúplné biologické podklady, nelze přijatelnost návrhu objektivně prokázat. Takový postup je v rozporu se směrnicí Rady 92/43/EHS o ochraně přírodních stanovišť, se směrnicí Evropského parlamentu a Rady 2009/147/ES o ochraně volně žijících ptáků, se zákonem č. 114/1992 Sb., o ochraně přírody a krajiny, se směrnicí 2001/42/ES, s principem prevence i s principem předběžné opatrnosti. Dokumentace SEA současně neodpovídá metodickým požadavkům Evropské komise a IUCN na hodnocení kumulativních biologických vlivů a migrační prostupnosti krajiny. Návrh řešení: Požaduji doplnění detailního regionálního hodnocení migračních vazeb, populačních souvislostí chráněných druhů, regionálního modelu migrační prostupnosti krajiny, kumulativního hodnocení vlivů více akceleračních oblastí, dlouhodobého biologického modelování a objektivního posouzení dopadů na soustavu Natura 2000 v širším regionálním kontextu. Současně požaduji doplnění dlouhodobého monitoringu ptáků a netopýrů, scénářového hodnocení budoucí koncentrace infrastruktury a přezkoumatelného vyhodnocení dlouhodobé ekologické stability území. Pokud nebude možné uvedené nedostatky objektivně a přezkoumatelně odstranit, požaduji vypuštění akcelerační oblasti AOV47 – Bukovec a souvisejícího územního opatření z návrhu Změny č. 2 Územního rozvojového plánu ČR. **Připomínka č. 29: Nedostatečné biologické průzkumy a absence dlouhodobého monitoringu**	

Poř. č.	Připomínkové místo	Číslo jednací	Článek	AO	Připomínka	Vyhodnocení
					Dokumentace SEA pro akcelerační oblast AOV47 – Bukovec je založena na nedostatečných biologických podkladech, které neumožňují objektivně posoudit skutečné dopady návrhu na chráněné druhy ptáků, netopýrů a ekologickou stabilitu území. Podklady současně neprokazují provedení dostatečných terénních biologických průzkumů odpovídajících rozsahu navrženého řešení. Hodnocení vychází převážně z databázových zdrojů a obecně dostupných informací. Takový přístup nemusí zachytit rozmnožovací období, migrační pohyb, sezónní změny ani skutečné celoroční využívání území. Při existenci významných odborných nejistot, nedostatečných biologických podkladů a neúplného monitoringu přitom nelze dospět k závěru o přijatelnosti návrhu bez rozumných vědeckých pochybností. Právě požadavek odstranění rozumných vědeckých pochybností přitom představuje základní standard ochrany soustavy Natura 2000 podle judikatury SDEU (C-127/02). SEA sama připouští výskyt citlivých druhů ptáků a netopýrů, současně však biologické podklady nejsou dostatečně dlouhodobé, neobsahují celoroční monitoring, nehodnotí meziroční variabilitu ani neumožňují objektivní vyhodnocení sezónních migračních vazeb. Dokumentace sama uvádí „v AO a blízkém okolí se nachází na VTE citlivé druhy ptáků“ a dále připouští: „nebylo možné se vyhnout všem detekovaným místům výskytu citlivých, vzácných a ohrožených druhů ptáků“. Přesto SEA bez dostatečných biologických podkladů uzavírá, že vlivy budou pouze „mírně negativní“. Dokumentace současně neobsahuje víceletý ornitologický monitoring, dlouhodobé sledování tahových tras, detailní sezónní monitoring netopýrů ani objektivní regionální model migračních vazeb. To je zvlášť významné vzhledem k charakteru území s lesními komplexy, mokřady, vodními biotopy a migračně významnou krajinou. Krátkodobé biologické průzkumy přitom nemohou objektivně zachytit meziroční výkyvy populací, sezónní migrace, změny tahových tras, extrémní migrační situace ani skutečný rozsah využívání krajiny citlivými druhy. Krajský úřad Jihočeského kraje, odbor životního prostředí, zemědělství a lesnictví, ve svém nesouhlasném stanovisku č. j. KUJCK 63817/2026 ze dne 14. 5. 2026 současně upozorňuje na nedostatečné biologické podklady a nedostatečné vyhodnocení ekologických rizik návrhu. Metodika České společnosti ornitologické (2010) pro posuzování vlivů větrných elektráren současně doporučuje víceletý monitoring, celoroční sledování, hodnocení sezónní migrace a detailní vyhodnocení tahových tras a hnízdních aktivit. Metodika Evropské komise (2020) současně výslovně upozorňuje, že nedostatečné biologické podklady představují zásadní problém při hodnocení dopadů větrných elektráren na chráněné druhy a lokality Natura 2000. Dokumentace SEA však neobsahuje víceletá biologická data, nehodnotí dlouhodobé populační trendy, neobsahuje reprezentativní migrační model ani objektivně neprokazuje dostatečnost biologických podkladů. Významný je i rozpor mezi skutečným výskytem citlivých druhů a výsledným hodnocením SEA. Dokumentace sama potvrzuje výskyt citlivých a ohrožených druhů, současně však bez objektivního metodického vysvětlení uzavírá, že vlivy budou pouze „mírně negativní“. Dokumentace dospívá k závěru o přijatelnosti biologických vlivů, aniž by disponovala celoročními daty o využívání území. Nelze proto objektivně vyloučit významné vlivy na chráněné druhy a evropsky významné lokality.	

Poř. č.	Připomínkové místo	Číslo jednací	Článek	AO	Připomínka	Vyhodnocení
					Takový závěr je nepřezkoumatelný. Studie Thaxter et al. (2017) potvrzuje, že krátkodobé biologické průzkumy významně podhodnocují skutečné riziko kolizí a migračních střetů u větrných elektráren. Studie Marques et al. (2014) současně potvrzuje, že nedostatečný monitoring patří mezi hlavní příčiny podhodnocení biologických dopadů větrných parků v Evropě. Metodika NatureScot (2025) dále doporučuje dlouhodobý monitoring a regionální hodnocení migračních vazeb zejména v územích s výskytem citlivých druhů ptáků a netopýrů. Metodika NatureScot (2025) představuje mezinárodně respektovaný odborný standard pro hodnocení kumulativních dopadů větrných elektráren na ptáky a konkretizuje požadavky regionálního hodnocení migračních vazeb, kumulativní mortality, bariérových efektů a populačních důsledků koncentrace větrných elektráren v krajině. Dokumentace SEA však tyto požadavky nesplňuje, biologická data dostatečně nedokládá a neumožňuje objektivní přezkoumání skutečných biologických dopadů návrhu. Takový postup je v rozporu se směrnicí Rady 92/43/EHS, se směrnicí Evropského parlamentu a Rady 2009/147/ES, se zákonem č. 114/1992 Sb., o ochraně přírody a krajiny, se směrnicí 2001/42/ES, s principem prevence i s principem předběžné opatrnosti. Dokumentace SEA současně neodpovídá metodickým požadavkům České společnosti ornitologické (2010), Evropské komise (2020) a mezinárodním metodikám biologického hodnocení větrných elektráren. Návrh řešení: Požaduji doplnění víceletého biologického monitoringu, celoročního ornitologického sledování, dlouhodobého monitoringu netopýrů, detailního hodnocení sezónních migrací, regionálního migračního modelu a objektivního vyhodnocení populačních trendů citlivých druhů. Současně požaduji doplnění reprezentativních biologických dat, objektivní vyhodnocení meziroční variability, transparentní metodické zdůvodnění výsledného hodnocení a přezkoumatelné posouzení skutečných biologických dopadů návrhu. Pokud nebude možné uvedené nedostatky objektivně a přezkoumatelně odstranit, požaduji vypuštění akcelerační oblasti AOV47 – Bukovec a souvisejícího územního opatření z návrhu Změny č. 2 Územního rozvojového plánu ČR. **Připomínka č. 30: Nedostatečné hodnocení dopadů na chráněné druhy ptáků** Dokumentace SEA nedostatečně hodnotí skutečné dopady akcelerační oblasti AOV47 – Bukovec na chráněné druhy ptáků, migrační koridory a tahové trasy v širším regionálním kontextu. Dokumentace současně neobsahuje regionální model migračních vazeb, nehodnotí kumulativní mortalitu, neposuzuje bariérové efekty soustavy větrných elektráren ani objektivně nehodnotí dopady na populační stabilitu citlivých druhů ptáků. Krátkodobé biologické průzkumy nemusí zachytit období tahu, hnízdění ani meziroční změny početnosti druhů. Výsledné hodnocení proto nemusí odpovídat skutečnému využívání území ptáky. SEA sama přitom připouští výskyt citlivých druhů ptáků a uvádí: „v AO a blízkém okolí se nachází na VTE citlivé druhy ptáků“. Současně připouští: „nebylo možné se vyhnout všem detekovaným místům výskytu citlivých, vzácných a ohrožených druhů ptáků“ a dále uvádí: „lze předpokládat mírně negativní vliv“. Dokumentace však bez objektivního regionálního modelování a bez dlouhodobého biologického hodnocení označuje vlivy pouze jako „mírně negativní“.	

Poř. č.	Připomínkové místo	Číslo jednací	Článek	AO	Připomínka	Vyhodnocení
					Takový závěr je nepřezkoumatelný. Významné přitom je, že samotná dokumentace SEA výslovně potvrzuje výskyt citlivých druhů ptáků a současně připouští nemožnost vyhnout se všem lokalitám výskytu citlivých, vzácných a ohrožených druhů. Přesto bez odpovídajícího regionálního modelování a bez objektivního vyhodnocení populačních důsledků uzavírá, že vlivy budou pouze „mírně negativní“. Takový postup je vnitřně rozporný. V podkladech a biologických hodnoceních jsou současně identifikovány zvláště chráněné a kolizně rizikové druhy ptáků, zejména orel mořský, čáp černý, luňák červený, sokol stěhovavý a další druhy využívající otevřenou krajinu, lesní okraje a migrační koridory. Jedná se přitom o druhy s vysokou citlivostí na kolize, s rozsáhlými potravními teritorii, s nízkou reprodukční schopností a s vysokou citlivostí na bariérové efekty větrných elektráren. Významné je rovněž stanovisko Krajského úřadu Jihočeského kraje č. j. KUJCK 20427/2026 ze dne 10. 2. 2026, které potvrzuje výskyt citlivých druhů ptáků v širším území plánovaných větrných elektráren. Krajský úřad výslovně uvádí: „…na základě uvedených zdrojů a dalších informací se poblíž záměru vyskytuje hnízdiště orla mořského, jehož přesná poloha není orgánu ochrany přírody známa.“ Současně dokument potvrzuje: „Hnízdo čápa černého je evidováno v okolí Turovce…“ Krajský úřad tak sám potvrzuje výskyt mimořádně citlivých druhů, existenci hnízdiště orla mořského v blízkosti záměru i přítomnost čápa černého v širším území. Současně však připouští, že přesná poloha hnízdiště orla mořského není orgánu ochrany přírody známa. To potvrzuje zásadní nejistotu biologických podkladů a nedostatečně zjištěný skutkový stav území. Dokumentace SEA však neobsahuje regionální migrační model, nehodnotí skutečné tahové trasy, neposuzuje bariérový efekt celé soustavy AOV47–AOV50 ani objektivně nehodnotí kumulativní mortalitu ptáků v regionálním měřítku. To je zvlášť významné vzhledem k rozsahu navrhovaného zásahu. SEA totiž připouští možnost výstavby až 33 větrných elektráren o výšce až 250 metrů v AOV47 – Bukovec, přičemž v kombinaci s dalšími akceleračními oblastmi může v širším území vzniknout soustava přibližně 88 větrných elektráren. Taková koncentrace větrných elektráren výrazně zvyšuje riziko kolizí, vytváří migrační bariéry, mění letové chování ptáků a může významně ovlivnit populační stabilitu citlivých druhů. Krajský úřad Jihočeského kraje ve svém nesouhlasném stanovisku č. j. KUJCK 63817/2026 ze dne 14. 5. 2026 současně upozorňuje na nedostatečné biologické podklady a nevyhodnocené dopady na chráněné druhy ptáků. Metodika České společnosti ornitologické (2010) doporučuje dlouhodobý monitoring, regionální hodnocení migračních vazeb, detailní hodnocení tahových tras a kumulativní biologické posouzení soustav větrných elektráren. Dokumentace SEA však tyto požadavky nesplňuje. Studie Thaxter et al. (2017) potvrzuje, že velké druhy dravců a migrujících ptáků patří mezi druhy s nejvyšší kolizní zranitelností vůči větrným elektrárnám. Studie Marques et al. (2014) současně potvrzuje, že nedostatečné regionální hodnocení a absence migračního modelování vedou k systematickému podhodnocování biologických rizik větrných parků. Metodika NatureScot (2025) dále upozorňuje, že kumulativní biologické dopady více větrných parků musí být hodnoceny v regionálním měřítku a musí zahrnovat mortalitu, bariérové efekty, změny migračního chování i populační důsledky dlouhodobé fragmentace krajiny. Dokumentace SEA však regionální biologický model neobsahuje, nehodnotí populační důsledky ani objektivně neprokazuje přijatelnost navrhované koncentrace větrných elektráren.	

Poř. č.	Připomínkové místo	Číslo jednací	Článek	AO	Připomínka	Vyhodnocení
					Výsledné hodnocení dopadů na chráněné druhy ptáků je proto nepřezkoumatelné a metodicky nedostatečné. Takový postup je v rozporu se směrnicí Evropského parlamentu a Rady 2009/147/ES o ochraně volně žijících ptáků, se směrnicí Rady 92/43/EHS, se zákonem č. 114/1992 Sb., o ochraně přírody a krajiny, se směrnicí 2001/42/ES, s principem prevence i s principem předběžné opatrnosti. Dokumentace SEA současně neodpovídá metodickým požadavkům České společnosti ornitologické (2010), NatureScot (2025) ani mezinárodním metodikám hodnocení biologických dopadů větrných elektráren. Návrh řešení: Požaduji doplnění dlouhodobého regionálního ornitologického monitoringu, detailního hodnocení tahových tras, regionálního migračního modelu, kumulativního biologického hodnocení soustavy AOV47–AOV50, objektivního vyhodnocení bariérových efektů a populační analýzy citlivých druhů ptáků. Současně požaduji objektivní hodnocení kolizních rizik, vyhodnocení kumulativní mortality, doplnění scénářového biologického modelování a transparentní přezkoumatelné zdůvodnění výsledného hodnocení SEA. Pokud nebude možné uvedené nedostatky objektivně a přezkoumatelně odstranit, požaduji vypuštění akcelerační oblasti AOV47 – Bukovec a souvisejícího územního opatření z návrhu Změny č. 2 Územního rozvojového plánu ČR. **Připomínka č. 31: Migrační koridory netopýrů a nedostatečná ochrana zimovišť** Dokumentace SEA nedostatečně hodnotí dopady akcelerační oblasti AOV47 – Bukovec na migrační koridory netopýrů, významná zimoviště, letové trasy a ekologickou konektivitu krajiny. Dokumentace současně neobsahuje regionální migrační model netopýrů, nehodnotí skutečné letové trasy, neposuzuje migrační propojení lesních a vodních biotopů ani objektivně nehodnotí vazby na evropsky významné lokality Natura 2000. Migrační aktivita netopýrů vykazuje výrazné sezónní změny. Krátkodobé průzkumy nemohou dostatečně zachytit celoroční využívání prostoru ani význam migračních tras. SEA pracuje převážně pouze s omezenou vzdálenostní metodikou, bez reálného migračního modelování, bez regionální analýzy ekologické konektivity a bez dlouhodobého monitoringu sezónních migrací netopýrů. To je zvlášť významné vzhledem k existenci EVL Chýnovská jeskyně (CZ0314634), která představuje významné zimoviště netopýrů evropského významu v lokalitě Natura 2000. Agentura ochrany přírody a krajiny ČR (AOPK) ve sdělení č. j. 05543/SOPK/26 ze dne 13. 3. 2026 potvrzuje, že v EVL Chýnovská jeskyně byl v letech 2015–2025 zjištěn výskyt celé řady zvláště chráněných druhů netopýrů, mimo jiné netopýra velkého (Myotis myotis), netopýra černého (Barbastella barbastellus), netopýra velkouchého (Myotis bechsteinii), netopýra brvitého (Myotis emarginatus), netopýra vodního (Myotis daubentonii), netopýra řasnatého (Myotis nattereri) i dalších druhů evropského významu. AOPK (2026) současně výslovně uvádí: „Pokud se týká migračních koridorů letounů v okolí uvedených EVL (okresy Tábor a Pelhřimov) nemá AOPK ČR k dispozici relevantní informace.“ Dokumentace SEA přesto bez existence relevantních migračních dat uzavírá, že dopady návrhu budou pouze „mírně negativní“. Takový závěr je nepřezkoumatelný. Souhrn AOPK doporučených opatření pro EVL Chýnovská jeskyně (2026) současně potvrzuje, že se jedná o významné zimoviště netopýrů evropského významu. Dokument výslovně uvádí „Významné zimoviště je to především pro netopýra řasnatého – jedná se o největší známé přirozené podzemní	

Poř. č.	Připomínkové místo	Číslo jednací	Článek	AO	Připomínka	Vyhodnocení
					zimoviště tohoto druhu minimálně v ČR.“ Dokument dále potvrzuje: „Pravidelné přelety většinou nepřesahují 20 km“. To je mimořádně významné vzhledem k poloze AOV47 – Bukovec v širším migračním prostoru EVL Chýnovská jeskyně. Dokumentace SEA však nehodnotí širší migrační vazby této lokality, neposuzuje propojení zimovišť s lesní krajinou, nehodnotí letové koridory podél vodních toků ani objektivně neposuzuje regionální migrační prostupnost krajiny. Přitom netopýři běžně využívají rozsáhlé lesní komplexy, liniové krajinné struktury, vodní biotopy, okraje lesů a migrační koridory vzdálené desítky kilometrů od vlastních zimovišť. Významný je i samotný charakter dotčeného území s rozsáhlými lesními porosty, mokřady, vodními biotopy, rybniční soustavou a migračně významnou krajinou. Právě tyto krajinné prvky přitom tvoří hlavní migrační koridory netopýrů. Metodika posuzování vlivu výstavby a provozu větrných elektráren na netopýry Řehák a Bartonička (2012) zpracovaná Českou společností pro ochranu netopýrů výslovně uvádí, že významná zimoviště netopýrů, lesní koridory, vodní biotopy, liniová zeleň a migrační trasy patří mezi rizikové oblasti nevhodné pro výstavbu větrných elektráren. Metodika současně doporučuje minimální vzdálenost 200 m od lesních porostů, minimální vzdálenost 200 m od vodních ploch, minimální vzdálenost 200 m od liniových krajinných prvků a detailní monitoring v území až do vzdálenosti 20 km od plánované větrné elektrárny. Metodika Řehák a Bartonička (2012) výslovně stanovuje minimální odstupy větrných elektráren od souvislých lesních porostů, vodních ploch a liniových krajinných prvků využívaných netopýry jako letové koridory. Současně uvádí, že větrné elektrárny nemají být umisťovány na spojnice mezi úkryty a lovišti. Krajinné prvky proto nepředstavují pouze obecný popis území, ale funkční migrační a letové struktury významné pro hodnocení kolizního rizika. Pokud dokumentace nehodnotí vazbu záměru na tyto krajinné struktury, nelze objektivně ověřit, zda byly migrační koridory a ekologické vazby území řádně identifikovány a zohledněny. Dokumentace SEA však regionální migrační model neobsahuje, nehodnotí ekologickou konektivitu, neposuzuje kumulativní bariérové efekty ani objektivně neprokazuje přijatelnost návrhu. To je zvlášť významné vzhledem k rozsahu navrhovaného zásahu. SEA připouští možnost výstavby až 33 větrných elektráren o výšce až 250 metrů v AOV47 – Bukovec, přičemž v kombinaci s dalšími akceleračními oblastmi může v širším území vzniknout soustava přibližně 88 větrných elektráren. Taková koncentrace vysokých větrných elektráren významně zvyšuje riziko mortality netopýrů, vytváří migrační bariéry, narušuje ekologickou konektivitu a může významně ovlivnit populační stabilitu citlivých druhů. Krajský úřad Jihočeského kraje ve svém nesouhlasném stanovisku č. j. KUJCK 63817/2026 ze dne 14. 5. 2026 současně upozorňuje na nedostatečné biologické podklady a nevyhodnocené ekologické vazby území. Současně výslovně konstatuje: „Tyto odborné podklady nebyly v rámci stanovení podmínek a zmírňujících opatření pro AOV47 Bukovec nijak zohledněny.“ Dohoda EUROBATS (1991) výslovně doporučuje regionální migrační hodnocení, dlouhodobý monitoring, ochranu lesních koridorů, ochranu vodních biotopů a hodnocení vazeb mezi zimovišti a lovišti. Dohoda EUROBATS (1991) je mezinárodní smlouva o ochraně přírody, ke které ČR přistoupila, a členské státy mají povinnost naplňovat její cíle a principy ochrany netopýrů. Metodika EUROBATS (2015) představuje mezinárodně uznávaný odborný standard ochrany netopýrů při výstavbě větrných elektráren, který konkretizuje požadavky ochrany zvláště chráněných druhů vyplývající z dohody EUROBATS (1991), směrnice 92/43/EHS a zákona č. 114/1992 Sb.	

Poř. č.	Připomínkové místo	Číslo jednací	Článek	AO	Připomínka	Vyhodnocení
					Metodika Řehák a Bartonička (2012) k posuzování vlivu výstavby a provozu větrných elektráren na netopýry uvádí, že sledování letové aktivity netopýrů musí být nedílnou součástí biologického posouzení záměru a že monitoring má probíhat periodicky po celou vegetační sezónu. Jednosezónní monitoring je přitom označen pouze za minimální rozsah. Pokud dokumentace neprokazuje splnění těchto minimálních požadavků, nelze ověřit reprezentativnost zjištěných výsledků. Metodika IUCN (Bennun et al., 2024) současně upozorňuje, že hodnocení dopadů na netopýry musí zahrnovat krajinnou konektivitu, kumulativní biologické vlivy, populační souvislosti a regionální migrační vztahy. Dokumentace SEA však regionální migrační model neobsahuje, nehodnotí ekologickou konektivitu, neposuzuje kumulativní bariérové efekty ani objektivně neprokazuje přijatelnost návrhu. Výsledné hodnocení vlivů na netopýry je proto nepřezkoumatelné a metodicky nedostatečné. Metodika Řehák a Bartonička (2012) současně požaduje posouzení významných zimovišť, reprodukčních kolonií a letových koridorů využívaných při migraci netopýrů a uvádí, že analýza těchto mapových podkladů představuje první stupeň hodnocení vhodnosti lokality pro výstavbu větrných elektráren. Pokud dokumentace takové hodnocení neobsahuje nebo neprokazuje jeho výsledky, vzniká nejistota, zda byla vhodnost území vůbec řádně posouzena. Evropská komise (2020) současně výslovně upozorňuje, že posuzování vlivů větrných elektráren nesmí být omezeno pouze na vlastní hranice lokalit Natura 2000, protože migrující druhy běžně využívají širší krajinné vazby, liniové koridory a rozsáhlé migrační prostory mimo samotná chráněná území. Právě absence regionálního migračního modelování proto představuje zásadní metodický nedostatek dokumentace SEA. Takový postup je v rozporu se směrnicí Rady 92/43/EHS, se zákonem č. 114/1992 Sb., o ochraně přírody a krajiny, se směrnicí 2001/42/ES, s Dohodou EUROBATS, s principem prevence, i s principem předběžné opatrnosti. Dokumentace SEA současně neodpovídá metodickým požadavkům EUROBATS (2015), IUCN (Bennun et al., 2024) ani českým metodikám pro hodnocení dopadů větrných elektráren na netopýry. Návrh řešení: Požaduji doplnění regionálního migračního modelu netopýrů, dlouhodobého monitoringu letových tras, hodnocení vazeb mezi zimovišti a lovišti, objektivního posouzení ekologické konektivity krajiny, kumulativního biologického hodnocení soustavy AOV47–AOV50 a detailního vyhodnocení bariérových efektů větrných elektráren. Současně požaduji doplnění dlouhodobého akustického monitoringu, hodnocení sezónních migrací, objektivní vyhodnocení vlivů na EVL Chýnovská jeskyně a přezkoumatelné zdůvodnění výsledného hodnocení SEA. Pokud nebude možné uvedené nedostatky objektivně a přezkoumatelně odstranit, požaduji vypuštění akcelerační oblasti AOV47 – Bukovec a souvisejícího územního opatření z návrhu Změny č. 2 Územního rozvojového plánu ČR. **Připomínka č. 32: Mortalita netopýrů, barotrauma a lesní prostředí jako vysoce rizikový biotop** Dokumentace SEA nedostatečně hodnotí riziko mortality netopýrů způsobené provozem větrných elektráren, zejména riziko barotraumatu, kolizí v rotorové zóně a dopady umístění větrných elektráren v lesní a lesopolní krajině.	

Poř. č.	Připomínkové místo	Číslo jednací	Článek	AO	Připomínka	Vyhodnocení
					Dokumentace současně neobsahuje objektivní model mortality netopýrů, nehodnotí specifická rizika lesních okrajů a lesních koridorů, neposuzuje vliv rotorové zóny moderních větrných elektráren ani objektivně nehodnotí populační důsledky dlouhodobé mortality. To je zvlášť významné vzhledem k charakteru území AOV47 – Bukovec, které tvoří lesní komplexy, lesní průseky, liniová zeleň, mokřady, vodní biotopy a krajina s vysokou ekologickou konektivitou. Právě lesní okraje, lesní průseky a liniové krajinné prvky přitom představují nejvýznamnější migrační a lovecké koridory netopýrů. Pokud nejsou dostupné dostatečné údaje o skutečné intenzitě využívání území netopýry, nelze automaticky předpokládat nízkou míru rizika. Bez dlouhodobých terénních průzkumů nelze objektivně stanovit skutečnou intenzitu rizika mortality a rozsah potenciálních střetů. Dokumentace SEA současně sama připouští výskyt citlivých druhů netopýrů a biologické střety. Přesto bez objektivního biologického modelování dochází k závěru, že vlivy budou pouze „mírně negativní“. Takový závěr je nepřezkoumatelný. Agentura ochrany přírody a krajiny ČR (AOPK) ve sdělení č. j. 05543/SOPK/26 ze dne 13. 3. 2026 potvrzuje výskyt celé řady zvláště chráněných druhů netopýrů evropského významu v širším regionu EVL Chýnovská jeskyně. Současně však AOPK (2026) výslovně uvádí: „Pokud se týká migračních koridorů letounů v okolí uvedených EVL (okresy Tábor a Pelhřimov) nemá AOPK ČR k dispozici relevantní informace.“ Dokumentace SEA přesto bez existence relevantních migračních dat a bez regionálního modelu mortality uzavírá, že návrh je přijatelný. Metodika Řehák a Bartonička (2012) České společnosti pro ochranu netopýrů současně výslovně uvádí, že lesní porosty, lesní okraje, liniová zeleň, vodní biotopy a migrační koridory patří mezi rizikové oblasti nevhodné pro umisťování větrných elektráren. Metodika současně doporučuje minimální vzdálenost 200 m od lesních porostů, minimální vzdálenost 200 m od vodních ploch a detailní dlouhodobý monitoring netopýrů v širším území. Dokumentace SEA však neprokazuje splnění těchto doporučení, nehodnotí lesní migrační koridory ani objektivně neposuzuje zvýšené riziko mortality v lesní krajině. To je zvlášť významné vzhledem k parametrům navrhovaných větrných elektráren. SEA připouští možnost výstavby větrných elektráren o výšce až 250 metrů s rozsáhlou rotorovou zónou zasahující do výškového prostoru využívaného netopýry. Moderní větrné elektrárny přitom nezpůsobují mortalitu pouze přímou kolizí, ale i tzv. barotraumatem – tedy poškozením vnitřních orgánů způsobeným náhlými změnami tlaku vzduchu v blízkosti rotorů. Studie Baerwald et al. (2008) potvrzuje, že část netopýrů hynula nejen přímým nárazem do rotoru, ale také v důsledku vnitřních poranění způsobených prudkými změnami tlaku vzduchu v okolí lopatek. Studie Frick et al. (2017) současně upozorňuje, že dlouhodobá mortalita netopýrů může významně destabilizovat populace druhů s nízkou reprodukční schopností. Studie Heuck et al. (2023) potvrzuje, že lesní prostředí významně zvyšuje aktivitu netopýrů v okolí větrných elektráren a současně zvyšuje riziko kolizí a mortality. Studie Barré et al. (2022) dále potvrzuje, že lesní a lesopolní krajina představuje z hlediska ochrany netopýrů zvlášť citlivé území nevhodné pro koncentraci vysokých větrných elektráren. Metodika NatureScot (2025) současně doporučuje regionální hodnocení kumulativních biologických dopadů, hodnocení migračních bariér a objektivní modelování mortality citlivých druhů.	

Poř. č.	Připomínkové místo	Číslo jednací	Článek	AO	Připomínka	Vyhodnocení
					Dokumentace SEA však neobsahuje objektivní model mortality, nehodnotí populační důsledky, neposuzuje dlouhodobou ekologickou stabilitu ani objektivně neprokazuje přijatelnost navrhovaného řešení. Výsledné hodnocení vlivů na netopýry je proto metodicky nedostatečné a nepřezkoumatelné. Takový postup je v rozporu se směrnicí Rady 92/43/EHS, se zákonem č. 114/1992 Sb., o ochraně přírody a krajiny, se směrnicí 2001/42/ES, s Dohodou EUROBATS (1991), s principem prevence i s principem předběžné opatrnosti. Dokumentace SEA současně neodpovídá metodickým požadavkům EUROBATS (2015), ČESON (2012), NatureScot (2025) ani aktuálním vědeckým poznatkům o mortalitě netopýrů u větrných elektráren. Návrh řešení: Požaduji doplnění objektivního modelu mortality netopýrů, dlouhodobého akustického monitoringu, regionálního migračního modelu, hodnocení barotraumatu, detailního posouzení lesních koridorů a lesních okrajů a kumulativního biologického hodnocení soustavy AOV47–AOV50. Současně požaduji objektivní vyhodnocení populačních důsledků mortality, scénářové hodnocení dlouhodobé ekologické stability, transparentní vyhodnocení rizik rotorové zóny a přezkoumatelné zdůvodnění výsledného hodnocení SEA. Pokud nebude možné uvedené nedostatky objektivně a přezkoumatelně odstranit, požaduji vypuštění akcelerační oblasti AOV47 – Bukovec a souvisejícího územního opatření z návrhu Změny č. 2 Územního rozvojového plánu ČR. **Připomínka č. 33: Nedostatečně prokázaná účinnost biologických mitigací** Dokumentace SEA nedostatečně prokazuje účinnost navrhovaných biologických mitigací (zmírňovacích opatření) pro akcelerační oblast AOV47 – Bukovec a neumožňuje objektivně ověřit, zda navržená opatření skutečně zabrání významným negativním dopadům na chráněné druhy ptáků a netopýrů. Dokumentace současně neobsahuje objektivní vyhodnocení účinnosti mitigací, nestanovuje limity přijatelné mortality, neobsahuje závazný adaptivní management, neposuzuje riziko selhání mitigací ani neprokazuje dlouhodobou účinnost navrhovaných opatření. SEA přitom sama připouští výskyt citlivých druhů ptáků a netopýrů, biologické střety i nemožnost vyhnout se všem lokalitám výskytu citlivých druhů. Přesto bez objektivního biologického modelování uzavírá, že vlivy budou pouze „mírně negativní“. Dokumentace současně pracuje s vnitřně rozpornou logikou hodnocení biologických vlivů. Samotná metodika SEA totiž předpokládá, že negativní hodnocení typu „-1“ je podmíněno existencí funkčních a objektivně doložených zmírňujících opatření. Dokumentace však současně sama připouští, že účinnost navržených mitigací není objektivně ověřena, neobsahuje regionální biologický model, nehodnotí scénáře selhání mitigací ani nestanovuje biologické limity přijatelnosti. Výsledné hodnocení biologických vlivů je proto vnitřně rozporné a nepřezkoumatelné. Dokumentace přitom spoléhá především na budoucí detekční systémy, zastavování rotorů, odpuzovače, monitoring po realizaci a budoucí navazující řízení. Takový postup je metodicky nedostatečný. Dokumentace SEA totiž neprokazuje skutečnou účinnost těchto opatření v podmínkách AOV47, neobsahuje regionální biologický model, nestanovuje biologické limity přijatelnosti ani objektivně neposuzuje riziko selhání mitigací.	

Poř. č.	Připomínkové místo	Číslo jednací	Článek	AO	Připomínka	Vyhodnocení
					To je zvlášť významné vzhledem k rozsahu navrhovaného zásahu. SEA připouští možnost výstavby až 33 větrných elektráren o výšce až 250 metrů v AOV47 – Bukovec, přičemž v kombinaci s dalšími akceleračními oblastmi může v širším území vzniknout soustava přibližně 88 větrných elektráren. Taková koncentrace větrných elektráren významně zvyšuje biologická rizika, zesiluje kumulativní mortalitu a současně zvyšuje pravděpodobnost selhání mitigací v regionálním měřítku. Dokumentace SEA však nehodnotí kumulativní účinnost mitigací, neposuzuje souběh více biologických rizik ani objektivně neprokazuje, že navrhovaná opatření budou dostačující. Krajský úřad Jihočeského kraje ve svém nesouhlasném stanovisku č. j. KUJCK 63817/2026 ze dne 14. 5. 2026 současně upozorňuje, že odborné biologické podklady nebyly v rámci návrhu dostatečně zohledněny. To je významné právě ve vztahu k navrhovaným zmírňujícím opatřením, jejichž účinnost není objektivně doložena. Metodika IAIA (2018) současně upozorňuje, že mitigace nesmí nahrazovat samotné objektivní posouzení přijatelnosti záměru a že preventivní opatření musí být konkrétní, prokazatelná, měřitelná a ověřitelná. Dokumentace SEA však neobsahuje měřitelné biologické limity, nestanovuje maximální přípustnou mortalitu, neobsahuje závazný mechanismus zastavení provozu ani objektivně neprokazuje, že mitigace zabrání významným dopadům. Studie Arnett et al. (2016) potvrzuje, že účinnost biologických mitigací, včetně zastavování rotorů a provozních omezení větrných elektráren, je výrazně závislá na konkrétních klimatických podmínkách, charakteru krajiny, migrační aktivitě druhů, technickém nastavení provozu i způsobu aplikace mitigací v konkrétní lokalitě. Studie současně upozorňuje, že řada mitigací není dlouhodobě dostatečně ověřena a že samotná mitigace nemusí zabránit významným populačním dopadům na citlivé druhy ptáků a netopýrů. Výsledky mitigací proto nelze automaticky přenášet mezi různými lokalitami. Studie současně potvrzuje, že samotné mitigace často nedokážou eliminovat kumulativní mortalitu, bariérové efekty ani dlouhodobé populační dopady. Dokumentace SEA však regionální ověření mitigací neobsahuje, nehodnotí scénáře jejich selhání ani objektivně neposuzuje dlouhodobou biologickou přijatelnost návrhu. Výsledné hodnocení biologických vlivů je proto nepřezkoumatelné a metodicky nedostatečné. Takový postup je v rozporu se směrnicí Rady 92/43/EHS, se směrnicí Evropského parlamentu a Rady 2009/147/ES, se zákonem č. 114/1992 Sb., o ochraně přírody a krajiny, se směrnicí 2001/42/ES, s principem prevence i s principem předběžné opatrnosti. Dokumentace SEA současně neodpovídá metodickým požadavkům IAIA (2018) ani aktuálním vědeckým poznatkům o účinnosti biologických mitigací u větrných elektráren. Návrh řešení: Požaduji doplnění objektivního vyhodnocení účinnosti mitigací, biologických limitů přijatelnosti, závazného adaptivního managementu, regionálního modelu biologických rizik, scénářového hodnocení selhání mitigací a objektivního vyhodnocení dlouhodobé účinnosti navrhovaných opatření. Současně požaduji stanovení maximální přípustné mortality, závazné podmínky zastavování rotorů, dlouhodobý biologický monitoring, transparentní vyhodnocení kumulativních biologických dopadů a přezkoumatelné zdůvodnění biologické přijatelnosti návrhu. Pokud nebude možné uvedené nedostatky objektivně a přezkoumatelně odstranit, požaduji vypuštění akcelerační oblasti AOV47 – Bukovec a souvisejícího územního opatření z návrhu Změny č. 2 Územního rozvojového plánu ČR.	

Poř. č.	Připomínkové místo	Číslo jednací	Článek	AO	Připomínka	Vyhodnocení
					Připomínka č. 34: Nedostatečné hodnocení mokřadů, pramenišť a vodních biotopů Dokumentace SEA nedostatečně hodnotí skutečné dopady akcelerační oblasti AOV47 – Bukovec na mokřady, prameniště, vodní biotopy a další citlivé vodní ekosystémy v území. Současně neumožňuje objektivně posoudit, zda navržená opatření zajišťují dostatečnou ochranu těchto stanovišť a jejich ekologických funkcí. Samotná dokumentace potvrzuje přítomnost biologicky významných vodních stanovišť a uvádí výskyt habitatů: „3150 Přirozené eutrofní vodní nádrže s vegetací typu Magnopotamion nebo Hydrocharition (vodní nádrž na Hojovickém potoce)“, dále fragmentů lužních lesů a bezkolencových luk vázaných na vlhké a podmáčené prostředí. Současně dokumentace připouští, že „na habitaty lze očekávat mírně negativní vliv“. Dokumentace současně stanovuje ochranu mokřadů, pramenišť, rašelinišť, vodních ploch a toků pouze prostřednictvím minimální vzdálenosti 8 metrů od břehové hrany. Takové řešení však nehodnotí skutečný rozsah ekologických funkcí vodních ekosystémů. Funkční význam mokřadů, pramenišť a vodních biotopů není omezen pouze na jejich bezprostřední fyzickou hranici. Tyto ekosystémy jsou závislé na širších hydrologických vztazích, proudění podzemních vod, infiltračních procesech, mikroreliéfu území a ekologických vazbách s okolní krajinou. Dokumentace neobsahuje podrobné hydroekologické hodnocení území, nehodnotí možné změny odtokových poměrů, změny infiltrace srážkových vod, zásahy do podpovrchového proudění ani možné kumulativní změny vodního režimu vzniklé souběhem více staveb, zpevněných ploch a související infrastruktury. Významné je současně to, že podklady připouštějí existenci pouze „drobných fragmentů“ habitatů a současně uvádějí, že významnější koncentrace druhů byly z území vyloučeny úpravou hranic akcelerační oblasti. Takový závěr však nemusí odpovídat skutečnému stavu území. Mokřady, prameniště a vodní biotopy představují mimořádně dynamické systémy, jejichž rozsah a biologická hodnota se mohou výrazně měnit v závislosti na ročním období, srážkových poměrech a dlouhodobých klimatických podmínkách. Krátkodobé biologické průzkumy nemusí zachytit sezónní změny ani skutečný rozsah využívání území organismy vázanými na vodní prostředí. Krajský úřad Jihočeského kraje (2026) současně upozorňuje na absenci detailní lokalizace významných krajinných prvků a jejich stavu, což podle stanoviska znemožňuje plnohodnotné vyhodnocení vlivů na tyto prvky. To je zvlášť významné, protože vodní toky, údolní nivy a související ekologicky stabilizační prvky představují významné krajinné prvky podle § 3 odst. 1 písm. b) zákona č. 114/1992 Sb., o ochraně přírody a krajiny. Významné krajinné prvky přitom nelze hodnotit pouze jako izolované plochy, ale jako funkční součást širší krajinné struktury zajišťující ekologickou stabilitu a biologickou prostupnost území. Dokumentace současně neobsahuje detailní mapování mokřadních a prameništních systémů, nehodnotí ekologické vazby vodních biotopů, neobsahuje regionální hydroekologický model ani objektivní posouzení dlouhodobých dopadů změn vodního režimu. Takový závěr je vnitřně rozporný. Dokumentace připouští existenci citlivých habitatů a současně připouští negativní vlivy na přírodní stanoviště, přesto bez podrobného hydroekologického hodnocení uzavírá, že navržená opatření jsou dostatečná. Dokumentace je proto v této části nepřezkoumatelná a neumožňuje objektivně posoudit skutečné dopady návrhu na mokřady, prameniště, vodní biotopy a významné krajinné prvky.	

Poř. č.	Připomínkové místo	Číslo jednací	Článek	AO	Připomínka	Vyhodnocení
					Takový postup je v rozporu se zákonem č. 114/1992 Sb., o ochraně přírody a krajiny, se směrnicí 2001/42/ES, s principem prevence i s principem předběžné opatrnosti. Návrh řešení: Požaduji doplnění podrobného hydroekologického hodnocení území, detailního mapování mokřadních a prameništních systémů, sezónního biologického monitoringu vodních biotopů, objektivního vyhodnocení ekologických funkcí významných krajinných prvků a kumulativního hodnocení vlivů na vodní režim území. Současně požaduji přezkoumatelné zdůvodnění stanovené ochranné vzdálenosti 8 m a objektivní posouzení její dostatečnosti. Pokud nebude možné uvedené nedostatky objektivně a přezkoumatelně odstranit, požaduji vypuštění akcelerační oblasti AOV47 – Bukovec a souvisejícího územního opatření z návrhu Změny č. 2 Územního rozvojového plánu ČR. **Připomínka č. 35: Fragmentace krajiny a narušení ekologické stability** Dokumentace SEA nedostatečně hodnotí dopady akcelerační oblasti AOV47 – Bukovec na ekologickou stabilitu krajiny, migrační prostupnost území, ekologickou konektivitu a fungování územního systému ekologické stability (ÚSES). Dokumentace současně neobsahuje regionální model ekologické konektivity, nehodnotí bariérové efekty soustavy větrných elektráren, neposuzuje kumulativní fragmentaci krajiny ani objektivně nehodnotí dlouhodobé důsledky narušení ekologické stability regionu. SEA sama přitom připouští zásahy do biologických vazeb a ekologických funkcí krajiny. Současně potvrzuje výskyt citlivých druhů ptáků a netopýrů i přítomnost ekologicky významných krajinných struktur. Přesto dokumentace bez regionální ekologické analýzy uzavírá, že vlivy budou pouze „mírně negativní“. Takový závěr je nepřezkoumatelný. Dotčené území přitom tvoří rozsáhlé lesní komplexy, mokřady, vodní biotopy, liniová zeleň, remízky, lesopolní mozaika a ekologicky významné migrační koridory. Právě tyto krajinné prvky představují základní strukturu ekologické stability území a migrační prostupnosti krajiny. Dokumentace SEA však nehodnotí regionální ekologickou konektivitu, neposuzuje funkčnost migračních koridorů, nehodnotí bariérový efekt vysokých větrných elektráren ani objektivně neposuzuje kumulativní ekologické důsledky koncentrace větrných elektráren v širším území. To je zvlášť významné vzhledem k rozsahu navrhovaného zásahu. SEA připouští možnost výstavby až 33 větrných elektráren o výšce až 250 metrů v AOV47 – Bukovec, přičemž v kombinaci s dalšími akceleračními oblastmi může v širším území vzniknout soustava přibližně 88 větrných elektráren. Taková koncentrace větrných elektráren významně zvyšuje fragmentaci krajiny, vytváří rozsáhlé migrační bariéry, oslabuje ekologickou prostupnost a může dlouhodobě destabilizovat ekologické funkce krajiny. Krajský úřad Jihočeského kraje ve svém nesouhlasném stanovisku č. j. KUJCK 63817/2026 ze dne 14. 5. 2026 současně upozorňuje na nedostatečné zohlednění ekologických vazeb a biologických podkladů. Metodika IUCN (Bennun et al., 2024) současně upozorňuje, že hodnocení větrných elektráren musí zahrnovat krajinnou konektivitu, kumulativní fragmentaci, migrační prostupnost, bariérové efekty i dlouhodobou ekologickou stabilitu území.	

Poř. č.	Připomínkové místo	Číslo jednací	Článek	AO	Připomínka	Vyhodnocení
					Dokumentace SEA však regionální ekologický model neobsahuje, nehodnotí scénáře budoucí fragmentace krajiny ani objektivně neposuzuje kumulativní ekologické důsledky celé soustavy AOV47–AOV50. Studie Haddad et al. (2015) současně potvrzuje, že fragmentace krajiny představuje jeden z nejvýznamnějších faktorů dlouhodobého úbytku biodiverzity a vede ke ztrátě ekologické konektivity, omezení migrace druhů, destabilizaci populací i oslabení ekologické stability krajiny. Studie současně upozorňuje, že kumulativní infrastrukturní zásahy mohou významně zesílit bariérové efekty a ekologickou izolaci populací. Dokumentace SEA však regionální ekologické důsledky fragmentace nehodnotí, neobsahuje kumulativní model ekologické stability ani objektivně neprokazuje přijatelnost navrhovaného řešení. Výsledné hodnocení vlivů na ekologickou stabilitu krajiny je proto metodicky nedostatečné a nepřezkoumatelné. Takový postup je v rozporu se zákonem č. 114/1992 Sb., o ochraně přírody a krajiny, se směrnicí Rady 92/43/EHS, se směrnicí 2001/42/ES, s principem ochrany ekologické stability krajiny, s principem prevence i s principem předběžné opatrnosti. Dokumentace SEA současně neodpovídá metodickým požadavkům IUCN (2024) ani aktuálním vědeckým poznatkům o dopadech fragmentace krajiny na biodiverzitu. Návrh řešení: Požaduji doplnění regionálního modelu ekologické konektivity, hodnocení migrační prostupnosti krajiny, kumulativního modelu fragmentace území, objektivního posouzení bariérových efektů a dlouhodobého hodnocení ekologické stability regionu. Současně požaduji doplnění hodnocení vlivů na ÚSES, scénářové modelování budoucí krajinné fragmentace, objektivní vyhodnocení ekologické konektivity soustavy AOV47–AOV50 a přezkoumatelné zdůvodnění výsledného hodnocení SEA. Pokud nebude možné uvedené nedostatky objektivně a přezkoumatelně odstranit, požaduji vypuštění akcelerační oblasti AOV47 – Bukovec a souvisejícího územního opatření z návrhu Změny č. 2 Územního rozvojového plánu ČR. **Připomínka č. 36: Absence regionálního hodnocení kumulativních biologických dopadů** Dokumentace SEA neobsahuje objektivní regionální hodnocení kumulativních biologických dopadů navržených akceleračních oblastí AOV47–AOV50 a neumožňuje posoudit skutečné dlouhodobé důsledky koncentrace větrných elektráren v širším území. Aktuální metodiky Evropské komise (2020) i IUCN Bennon (2024) současně výslovně upozorňují, že právě kumulativní biologické dopady představují jeden z nejzávažnějších problémů rozvoje větrné energetiky v evropské krajině. Hodnocení proto musí zahrnovat nejen jednotlivé lokality, ale i regionální migrační prostupnost, populační vazby druhů, bariérové efekty celé soustavy větrných elektráren a dlouhodobé scénáře fragmentace krajiny. Dokumentace SEA však takové regionální kumulativní hodnocení neobsahuje. Jedná se o zásadní systémový nedostatek dokumentace SEA. Dokumentace současně neobsahuje regionální biologický model, nehodnotí kumulativní mortalitu ptáků a netopýrů, neposuzuje synergické biologické efekty více akceleračních oblastí, nehodnotí regionální saturaci krajiny technickou infrastrukturou ani objektivně neposuzuje dlouhodobé populační trendy	

Poř. č.	Připomínkové místo	Číslo jednací	Článek	AO	Připomínka	Vyhodnocení
					citlivých druhů. Regionální biologické vlivy nelze objektivně posoudit bez dlouhodobých a prostorově reprezentativních biologických průzkumů. SEA přitom sama potvrzuje biologická rizika, výskyt citlivých druhů i nemožnost vyhnout se všem lokalitám výskytu chráněných druhů. Současně však bez regionálního biologického modelování uzavírá, že vlivy budou pouze „mírně negativní“. Takový závěr je nepřezkoumatelný. To je zvlášť významné vzhledem k rozsahu navrhovaného zásahu. SEA připouští možnost výstavby až 33 větrných elektráren v AOV47 – Bukovec a současně vznik soustavy přibližně 88 větrných elektráren v sekvenci AOV47– AOV50. Taková koncentrace vysokých větrných elektráren významně zvyšuje kumulativní mortalitu, zesiluje bariérové efekty, zvyšuje fragmentaci krajiny a může dlouhodobě destabilizovat populace citlivých druhů ptáků a netopýrů. Dokumentace SEA však nehodnotí regionální populační důsledky, neposuzuje scénáře budoucí koncentrace infrastruktury, neobsahuje model kumulativní mortality ani objektivně neposuzuje regionální ekologickou únosnost krajiny. To je zásadní metodický nedostatek. Krajský úřad Jihočeského kraje ve svém nesouhlasném stanovisku č. j. KUJCK 63817/2026 ze dne 14. 5. 2026 současně upozorňuje na nedostatečné zohlednění odborných biologických podkladů a nevyhodnocené kumulativní dopady návrhu. Významný je i samotný charakter návrhu. Jednotlivé akcelerační oblasti AOV47–AOV50 totiž nevytvářejí izolované lokality, ale regionálně propojený pás větrných elektráren, s rozsáhlými synergickými efekty, zasahujícími migrační koridory, ekologickou konektivitu i populační stabilitu chráněných druhů. Dokumentace SEA však biologické vazby mezi jednotlivými akceleračními oblastmi nehodnotí, neposuzuje souběh biologických vlivů ani objektivně nehodnotí regionální saturaci krajiny. Metodika IUCN (Bennun et al., 2024) přitom výslovně požaduje regionální hodnocení kumulativních dopadů, modelování biologických scénářů, hodnocení populačních trendů, posouzení synergických efektů více infrastrukturních projektů a objektivní vyhodnocení dlouhodobé ekologické únosnosti území. Dokumentace SEA však tyto požadavky nesplňuje. Metodika OECD pro SEA (2006) současně upozorňuje, že strategické posuzování musí hodnotit dlouhodobé regionální důsledky, kumulativní environmentální změny, scénáře budoucí koncentrace infrastruktury i synergické dopady více záměrů v širším území. SEA však neobsahuje scénářové modelování, nehodnotí regionální biologickou únosnost ani objektivně neposuzuje budoucí kumulativní zatížení krajiny. Studie Haddad et al. (2015) současně potvrzuje, že kumulativní fragmentace krajiny a souběh infrastrukturních zásahů patří mezi hlavní příčiny dlouhodobého poklesu biodiverzity a destabilizace populací citlivých druhů. Dokumentace SEA však populační trendy nehodnotí, regionální biologický model neobsahuje ani objektivně neprokazuje biologickou přijatelnost navrhované koncentrace větrných elektráren. Výsledné hodnocení biologických vlivů je proto metodicky nedostatečné, nepřezkoumatelné a neodpovídá skutečnému rozsahu navrhovaného zásahu.	

Poř. č.	Připomínkové místo	Číslo jednací	Článek	AO	Připomínka	Vyhodnocení
					Takový postup je v rozporu se směrnicí 2001/42/ES, se směrnicí Rady 92/43/EHS, se směrnicí Evropského parlamentu a Rady 2009/147/ES, se zákonem č. 114/1992 Sb., o ochraně přírody a krajiny, s principem prevence i s principem předběžné opatrnosti. Dokumentace SEA současně neodpovídá metodickým požadavkům IUCN Bennon (2024) ani OECD (2006) pro hodnocení kumulativních environmentálních dopadů. Návrh řešení: Požaduji doplnění regionálního biologického modelu pro AOV47–AOV50, hodnocení kumulativní mortality, scénářového modelování budoucí koncentrace infrastruktury, objektivního hodnocení synergických biologických efektů, regionální populační analýzy citlivých druhů a vyhodnocení ekologické únosnosti krajiny. Současně požaduji hodnocení regionální saturace krajiny, objektivní model ekologické konektivity, vyhodnocení dlouhodobých populačních trendů, transparentní posouzení kumulativních biologických rizik a přezkoumatelné zdůvodnění biologické přijatelnosti návrhu. Pokud nebude možné uvedené nedostatky objektivně a přezkoumatelně odstranit, požaduji vypuštění akcelerační oblasti AOV47 – Bukovec a souvisejícího územního opatření z návrhu Změny č. 2 Územního rozvojového plánu ČR. **Připomínka č. 37: Světelné znečištění a narušení nočních ekosystémů** Dokumentace SEA prakticky nehodnotí dopady světelného znečištění spojeného s provozem větrných elektráren na noční ekosystémy, migrační chování ptáků, aktivitu netopýrů a ekologickou stabilitu noční krajiny. Jedná se o zásadní metodický nedostatek dokumentace. SEA současně nehodnotí překážkové osvětlení větrných elektráren, neposuzuje noční migrační chování ptáků, nehodnotí světelnou dezorientaci živočichů, neposuzuje bariérové efekty noční infrastruktury ani objektivně nehodnotí kumulativní světelnou zátěž regionu. Dokumentace přitom připouští vznik rozsáhlé soustavy vysokých větrných elektráren v krajině. SEA připouští možnost výstavby až 33 větrných elektráren o výšce až 250 metrů v AOV47 – Bukovec, přičemž v kombinaci s dalšími akceleračními oblastmi může v širším území vzniknout soustava přibližně 88 větrných elektráren. Taková koncentrace větrných elektráren bude nevyhnutelně spojena s překážkovým osvětlením, blikajícími výstražnými světly, rozsáhlým světelným rušením noční krajiny a dlouhodobým narušením nočního prostředí. Dokumentace SEA však světelné vlivy prakticky nehodnotí, neobsahuje model světelné zátěže, neposuzuje noční ekologické vazby ani objektivně nehodnotí dopady na noční migraci ptáků a aktivitu netopýrů. Takový postup je nepřezkoumatelný. To je zvlášť významné vzhledem k charakteru území s rozsáhlou lesní krajinou, mokřady, vodními biotopy, migračními koridory a dosud relativně zachovalou tmavou krajinou. Právě noční krajina přitom představuje zásadní ekologický faktor pro noční migraci ptáků, orientaci netopýrů, reprodukční a potravní aktivitu živočichů i fungování nočních ekosystémů. Studie Longcore a Rich (2004) potvrzuje, že umělé noční osvětlení představuje významný ekologický faktor schopný narušovat orientaci, migraci, reprodukční chování i prostorové využívání krajiny u ptáků,	

Poř. č.	Připomínkové místo	Číslo jednací	Článek	AO	Připomínka	Vyhodnocení
					netopýrů a hmyzu a přispívat ke kumulativní fragmentaci nočního prostředí. Studie Gaston et al. (2015) dále potvrzuje, že osvětlení větrných elektráren může významně ovlivňovat chování, migrační aktivitu, orientaci a ekologické vazby řady druhů a představuje významný kumulativní ekologický tlak v krajině. Významné jsou zejména dopady blikajících červených světel, světelných koridorů a souvislých pásů technické infrastruktury v krajině. Studie Gjerdrum et al. (2021) současně potvrzuje, že intenzivní překážkové osvětlení vysokých technických staveb může významně narušovat noční migraci ptáků, způsobovat jejich dezorientaci a zvyšovat riziko kolizí zejména během nepříznivých meteorologických podmínek a v migračně významných územích. Studie současně upozorňuje, že soustavy osvětlených technických struktur mohou vytvářet rozsáhlé světelné bariéry a dlouhodobě narušovat ekologické fungování noční krajiny. Metodika NatureScot (2025) současně upozorňuje, že kumulativní světelné efekty větrných elektráren musí být hodnoceny v regionálním měřítku, ve vztahu k noční migraci, ekologické konektivitě i dlouhodobé fragmentaci noční krajiny. Dokumentace SEA však regionální model světelné zátěže neobsahuje, nehodnotí synergické světelné efekty, neposuzuje noční migrační bariéry ani objektivně neprokazuje přijatelnost návrhu. Dokumentace SEA tak nehodnotí skutečný rozsah světelných dopadů, neobsahuje hodnocení nočních ekosystémů ani objektivně neposuzuje dlouhodobé důsledky světelného znečištění. Výsledné hodnocení biologických vlivů je proto metodicky nedostatečné a nepřezkoumatelné. Takový postup je v rozporu se směrnicí 2001/42/ES, se směrnicí Rady 92/43/EHS, se směrnicí Evropského parlamentu a Rady 2009/147/ES, se zákonem č. 114/1992 Sb., o ochraně přírody a krajiny, s principem prevence i s principem předběžné opatrnosti. Dokumentace SEA současně neodpovídá aktuálním vědeckým poznatkům o dopadech světelného znečištění na noční ekosystémy. Návrh řešení: Požaduji doplnění regionálního modelu světelné zátěže, hodnocení překážkového osvětlení, objektivního posouzení dopadů na noční migraci ptáků, hodnocení vlivů na netopýry, kumulativního hodnocení světelných efektů soustavy AOV47–AOV50 a vyhodnocení dopadů na noční ekologickou konektivitu krajiny. Současně požaduji scénářové modelování světelného znečištění, objektivní hodnocení bariérových efektů noční infrastruktury, posouzení dlouhodobých ekologických důsledků a přezkoumatelné zdůvodnění výsledného hodnocení SEA. Pokud nebude možné uvedené nedostatky objektivně a přezkoumatelně odstranit, požaduji vypuštění akcelerační oblasti AOV47 – Bukovec a souvisejícího územního opatření z návrhu Změny č. 2 Územního rozvojového plánu ČR. **Připomínka č. 38: Ohrožení mokřadních biotopů, bezkolencových luk a hydrologicky citlivých habitatů** Dokumentace SEA nedostatečně hodnotí dopady akcelerační oblasti AOV47 – Bukovec na mokřadní biotopy, bezkolencové louky, hydrologicky citlivá stanoviště a ekologickou stabilitu mokřadní krajiny. Dokumentace současně neobsahuje regionální hydrologický model, nehodnotí dlouhodobé změny vodního režimu, neposuzuje kumulativní fragmentaci mokřadních biotopů ani objektivně nehodnotí dlouhodobou ekologickou stabilitu hydrologicky závislých habitatů. Přitom samotná dokumentace SEA a související podklady potvrzují výskyt celé řady cenných a evropsky významných habitatů přímo v území AOV47 – Bukovec.	

Poř. č.	Připomínkové místo	Číslo jednací	Článek	AO	Připomínka	Vyhodnocení
					Dokumentace výslovně uvádí: „Na území AO se nachází drobné fragmenty habitatů 9110 Bučiny asociace Luzulo- Fagetum, 91E0* Smíšené jasanovo-olšové lužní lesy temperátní a boreální Evropy a drobná ploška 6510 Nížinné sečené louky, drobná ploška 6410 Bezkolencové louky na vápnitých, rašelinných nebo hlinito-jílovitých půdách a 3150 Přirozené eutrofní vodní nádrže…“ Současně dokumentace připouští: „Na habitaty lze očekávat mírně negativní vliv.“ Takový závěr je však nepřezkoumatelný vzhledem k ekologické citlivosti dotčených biotopů. Odůvodnění územního opatření dále potvrzuje výskyt mokřadních biotopů, pramenišť, lužních lesů, mokřadních luk i hydrologicky citlivých stanovišť. Dokumentace výslovně uvádí: „…místem cenných přírodních biotopů (R1.4 Lesní prameniště bez tvorby pěnovců, M1.7 Vegetace vysokých ostřic, V1F Makrofytní vegetace přirozeně eutrofních a mezotrofních stojatých vod … T1.5 Vlhké pcháčové louky, L2.2 Údolní jasanovo-olšové luhy a T1.9 Střídavě vlhké bezkolencové louky).“ Dokumentace současně sama potvrzuje hydrologickou citlivost území a potřebu ochrany vodních poměrů: „… minimalizaci zásahů do vodních poměrů v území…“ Územní opatření dále výslovně stanovuje: „Záměry pro využití OZE a související infrastruktury nebudou umisťovány na louce s výskytem přírodního biotopu T.9 Střídavě vlhké bezkolencové louky s výskytem biotopu K1 Mokřadní vrbiny…“ Další část podkladů současně potvrzuje nutnost speciálních opatření při zásazích do mokřadních území: „Při křížení mokřadních ploch liniovou infrastrukturou … je nutné realizovat opatření proti melioračnímu efektu…“ a dále: „Záměry OZE budou umisťovány mimo cenné přírodní biotopy…“ Dokumentace tak sama potvrzuje vysokou ekologickou citlivost území, přítomnost evropsky významných habitatů, mokřadních a hydrologicky závislých stanovišť i riziko zásahů do vodních poměrů krajiny. Současně však neobsahuje regionální hydrologický model, nehodnotí dlouhodobé změny vodního režimu, neposuzuje kumulativní fragmentaci mokřadních biotopů ani objektivně neprokazuje dlouhodobou ekologickou stabilitu těchto stanovišť. To je zvlášť významné právě ve vztahu k bezkolencovým loukám, mokřadním vrbinám, prameništím, lužním lesům, mokřadním loukám i vodním biotopům. Bezkolencové louky a mokřadní biotopy přitom patří mezi stanoviště mimořádně citlivá na odvodnění, změny hydrologických poměrů, fragmentaci krajiny, liniovou infrastrukturu i změny retenčních poměrů území. Dokumentace SEA však přes existenci těchto rizik uzavírá, že návrh je biologicky přijatelný. Takový závěr je nepřezkoumatelný a v přímém rozporu s principem prevence a principem předběžné opatrnosti. Takový postup je v rozporu se směrnicí Rady 92/43/EHS, se směrnicí 2001/42/ES, se zákonem č. 114/1992 Sb., o ochraně přírody a krajiny, s principem ochrany ekologické stability krajiny, s principem prevence i s principem předběžné opatrnosti. Návrh řešení: Požaduji doplnění regionálního hydrologického modelu, hodnocení dlouhodobých změn vodního režimu, objektivního posouzení vlivů na mokřadní biotopy, hodnocení fragmentace hydrologicky citlivých stanovišť a dlouhodobého hodnocení ekologické stability mokřadní krajiny. Současně požaduji objektivní vyhodnocení vlivů na habitat 6410 Bezkolencové louky, hodnocení vlivů na mokřadní vrbiny, prameniště	

Poř. č.	Připomínkové místo	Číslo jednací	Článek	AO	Připomínka	Vyhodnocení
					a lužní lesy, scénářové modelování hydrologických změn, transparentní vyhodnocení kumulativních dopadů a přezkoumatelné zdůvodnění biologické přijatelnosti návrhu. Pokud nebude možné uvedené nedostatky objektivně a přezkoumatelně odstranit, požaduji vypuštění akcelerační oblasti AOV47 – Bukovec a souvisejícího územního opatření z návrhu Změny č. 2 Územního rozvojového plánu ČR. **Připomínka č. 39: Fragmentace krajiny a dopady na savce a myslivost** Dokumentace SEA nedostatečně hodnotí dopady akcelerační oblasti AOV47 – Bukovec na volně žijící savce, myslivecké hospodaření, migrační prostupnost krajiny a ekologickou stabilitu honiteb. Dokumentace současně neobsahuje hodnocení dopadů na populaci volně žijící zvěře, neposuzuje fragmentaci honiteb, nehodnotí změny migračních tras savců, neposuzuje stresové a behaviorální dopady provozu větrných elektráren ani objektivně nehodnotí dlouhodobé důsledky rozsáhlé infrastruktury na ekologickou stabilitu krajiny. SEA přitom připouští rozsáhlé zásahy do krajiny, výstavbu nové infrastruktury a koncentraci vysokých větrných elektráren v lesní a lesopolní krajině. Přesto bez odpovídajícího biologického a krajinného hodnocení uzavírá, že vlivy budou pouze „mírně negativní“. Takový závěr je nepřezkoumatelný. Dotčené území tvoří rozsáhlé lesní komplexy, lesopolní krajina, mokřady, vodní biotopy, remízky, liniová zeleň a migračně významné krajinné struktury. Právě tyto krajinné prvky přitom představují základní migrační a klidové zázemí pro volně žijící savce a současně tvoří ekologický základ fungování honiteb. Současné odborné studie potvrzují, že větrné elektrárny mohou významně ovlivňovat prostorové chování savců, jejich stresové reakce i využívání krajiny. Studie Klich et al. (2020) potvrzuje zvýšenou hladinu stresových hormonů u srnčí zvěře v okolí rozsáhlejších větrných parků a upozorňuje na význam velikosti areálu a počtu turbín pro intenzitu biologických dopadů. Studie současně doporučuje minimalizaci plošného rozsahu větrných parků z důvodu omezení fragmentace krajiny a rušení zvěře. Studie Klich et al. (2024) dále potvrzuje, že větrné elektrárny mohou ovlivňovat populační hustotu běžných druhů lovné zvěře, zejména v intenzivně využívané krajině. Autoři současně upozorňují na význam kumulativních vlivů infrastruktury, provozu a zvýšené lidské aktivity v okolí větrných parků. Výzkum Łopucki et al. (2017) potvrzuje, že býložraví savci včetně srnčí zvěře a zajíců se často vyhýbají bezprostřednímu okolí větrných elektráren a méně využívají území uvnitř větrných parků. Studie současně upozorňuje na význam hluku, vibrací a rušení pro změny chování živočichů. Studie Schöll a Nopp-Mayr (2021) současně potvrzuje, že větrné elektrárny mohou významně ovlivňovat prostorové chování savců a ptáků, zvyšovat fragmentaci krajiny a narušovat ekologickou konektivitu zejména v lesní a lesopolní krajině. Studie dále upozorňuje, že kumulativní působení větrných elektráren, přístupových komunikací a související infrastruktury může vést k dlouhodobému omezení využívání stanovišť citlivými druhy a ke změnám migračních a behaviorálních vzorců volně žijících živočichů. Významné jsou rovněž podklady Krajského úřadu Jihočeského kraje (2026), které výslovně upozorňují na rizika fragmentace lesních komplexů. Dokument uvádí: „Fragmentace by měla dlouhodobé negativní kumulativní dopady na stabilitu porostů, hospodaření i ekologické funkce lesa.“ Současně konstatuje:	

Poř. č.	Připomínkové místo	Číslo jednací	Článek	AO	Připomínka	Vyhodnocení
					„Zachování souvislých lesních komplexů je klíčové jak z hlediska ekologické stability, tak z hlediska hospodářského využití lesa.“ Tyto závěry jsou významné také z hlediska ochrany migrační prostupnosti krajiny, stability populací volně žijící zvěře a zachování funkčnosti honiteb. Dokumentace SEA však neobsahuje hodnocení dopadů na myslivecké hospodaření, nehodnotí migrační prostupnost pro savce, neobsahuje regionální model fragmentace honiteb, neposuzuje stresové a behaviorální dopady provozu větrných elektráren ani objektivně nehodnotí kumulativní ekologické důsledky rozsáhlé koncentrace infrastruktury. To je zvlášť významné vzhledem k rozsahu navrhovaného zásahu. SEA připouští možnost výstavby až 33 větrných elektráren o výšce až 250 metrů v AOV47 – Bukovec, přičemž v kombinaci s dalšími akceleračními oblastmi může v širším území vzniknout soustava přibližně 88 větrných elektráren. Taková koncentrace infrastruktury významně zvyšuje fragmentaci krajiny, omezuje migrační prostupnost, zvyšuje rušení zvěře, narušuje ekologickou stabilitu honiteb a může dlouhodobě ovlivnit populační stabilitu volně žijících savců. Výsledné hodnocení dopadů na savce, myslivost a ekologickou stabilitu krajiny je proto metodicky nedostatečné a nepřezkoumatelné. Takový postup je v rozporu se zákonem č. 114/1992 Sb., o ochraně přírody a krajiny, se zákonem č. 449/2001 Sb., o myslivosti, se směrnicí Rady 92/43/EHS, se směrnicí 2001/42/ES, s principem ochrany ekologické stability krajiny, s principem prevence i s principem předběžné opatrnosti. Dokumentace SEA současně neodpovídá aktuálním vědeckým poznatkům o dopadech větrných elektráren na savce, ekologickou konektivitu krajiny a migrační prostupnost území. Návrh řešení: Požaduji doplnění komplexního hodnocení dopadů na volně žijící savce, regionálního modelu migrační prostupnosti krajiny, hodnocení fragmentace honiteb, dlouhodobého monitoringu změn chování zvěře, objektivního posouzení stresových vlivů, kumulativního hodnocení soustavy AOV47–AOV50 a detailního vyhodnocení dopadů na ekologickou stabilitu krajiny a myslivecké hospodaření. Současně požaduji doplnění regionálního modelu ekologické konektivity, hodnocení dlouhodobých populačních dopadů, objektivní posouzení bariérových efektů infrastruktury a přezkoumatelné zdůvodnění výsledného hodnocení SEA. Pokud nebude možné uvedené nedostatky objektivně a přezkoumatelně odstranit, požaduji vypuštění akcelerační oblasti AOV47 – Bukovec a souvisejícího územního opatření z návrhu Změny č. 2 Územního rozvojového plánu ČR. **Připomínka č. 40: Rozpor s principem prevence a předběžné opatrnosti** Dokumentace SEA pro akcelerační oblast AOV47 – Bukovec je v rozporu s principem prevence a principem předběžné opatrnosti, protože sama připouští významná biologická rizika a současně bez dostatečných odborných podkladů uzavírá, že návrh je přijatelný. Jedná se o zásadní systémový nedostatek celé biologické části SEA. Dokumentace současně připouští výskyt citlivých a zvláště chráněných druhů, potvrzuje biologické střety, připouští nemožnost vyhnout se všem lokalitám výskytu chráněných druhů, potvrzuje zásahy do krajinné konektivity, připouští kumulativní biologické vlivy, ale současně bez dostatečných dat označuje vlivy pouze jako „mírně negativní“.	

Poř. č.	Připomínkové místo	Číslo jednací	Článek	AO	Připomínka	Vyhodnocení
					SEA sama uvádí: „v AO a blízkém okolí se nachází na VTE citlivé druhy ptáků“ a dále: „nebylo možné se vyhnout všem detekovaným místům výskytu citlivých, vzácných a ohrožených druhů ptáků“. Současně připouští: „lze předpokládat mírně negativní vliv“. Takový závěr je však v přímém rozporu s rozsahem biologických rizik, která dokumentace sama popisuje. Dokumentace SEA totiž neobsahuje regionální biologický model, nehodnotí kumulativní mortalitu, neobsahuje objektivní model migračních koridorů, neposuzuje regionální ekologickou únosnost, nehodnotí dlouhodobé populační trendy ani objektivně neposuzuje synergické biologické efekty soustavy AOV47–AOV50. Přesto uzavírá, že návrh je přijatelný. To je v rozporu s principem předběžné opatrnosti. Krajský úřad Jihočeského kraje ve svém nesouhlasném stanovisku č. j. KUJCK 63817/2026 ze dne 14. 5. 2026 současně upozorňuje na vysokou citlivost území, přítomnost lesních a mokřadních biotopů, významné migrační vazby krajiny, nedostatečné zohlednění biologických podkladů, nedostatečné vyhodnocení kumulativních vlivů, riziko mortality ptáků a netopýrů i nedostatečnou eliminaci biologických dopadů návrhu. Současně výslovně konstatuje: „Tyto odborné podklady nebyly v rámci stanovení podmínek a zmírňujících opatření pro AOV47 Bukovec nijak zohledněny.“ To je mimořádně významné právě ve vztahu k principu prevence. Významné jsou i konkrétní druhy identifikované v podkladech a biologických hodnoceních, zejména orel mořský, čáp černý, luňák červený, sokol stěhovavý, netopýr černý, netopýr stromový, netopýr velký, netopýr rezavý, netopýr řasnatý i další zvláště chráněné druhy evropského významu. Jedná se přitom o druhy s nízkou reprodukční schopností, vysokou citlivostí na kolize, vysokou citlivostí na fragmentaci krajiny a významnou závislostí na ekologické konektivitě území. Dokumentace SEA však nehodnotí populační stabilitu těchto druhů, neobsahuje regionální model mortality, neposuzuje scénáře dlouhodobého poklesu populací ani objektivně neprokazuje biologickou přijatelnost návrhu. To je zvlášť významné vzhledem k rozsahu navrhovaného zásahu. SEA připouští možnost výstavby až 33 větrných elektráren v AOV47 – Bukovec, přičemž v kombinaci s dalšími akceleračními oblastmi může vzniknout soustava přibližně 88 větrných elektráren v širším regionu. Taková koncentrace větrných elektráren významně zvyšuje kumulativní biologická rizika, zesiluje bariérové efekty, zvyšuje fragmentaci krajiny a může dlouhodobě destabilizovat populace chráněných druhů. Dokumentace SEA však neobsahuje scénářové biologické modelování, nehodnotí regionální ekologickou únosnost ani objektivně neposuzuje budoucí kumulativní zatížení krajiny. Metodika IUCN (Bennun et al., 2024) pro hodnocení kumulativních biologických dopadů současně upozorňuje, že v situaci nejistých biologických dat, nedostatečných podkladů, neexistence regionálního modelování a významných ekologických rizik je nezbytné uplatnit princip předběžné opatrnosti. Metodika OECD pro SEA (2006) současně potvrzuje, že strategické hodnocení musí pracovat s nejistotou dat, scénářovým modelováním, kumulativními efekty a dlouhodobými ekologickými důsledky. SEA však biologickou nejistotu nepřiznává v odpovídajícím rozsahu, neobsahuje scénářové modelování ani objektivně neprokazuje, že biologická rizika jsou přijatelná.	

Poř. č.	Připomínkové místo	Číslo jednací	Článek	AO	Připomínka	Vyhodnocení
					Dokumentace současně opakovaně odkládá řešení klíčových biologických problémů až do navazujících řízení a budoucích zmírňujících opatření. Takový postup je v přímém rozporu s principem prevence i s principem předběžné opatrnosti. Výsledné hodnocení biologických vlivů je proto metodicky nedostatečné, nepřezkoumatelné a neodpovídá skutečnému rozsahu biologických rizik návrhu. Takový postup je v rozporu se směrnicí 2001/42/ES, se směrnicí Rady 92/43/EHS, se směrnicí Evropského parlamentu a Rady 2009/147/ES, se zákonem č. 114/1992 Sb., o ochraně přírody a krajiny, s principem prevence, s principem předběžné opatrnosti i s požadavky evropské environmentální judikatury. Dokumentace SEA současně neodpovídá metodickým požadavkům IUCN Bennon (2024) ani OECD (2006) pro hodnocení biologických a kumulativních environmentálních rizik. Návrh řešení: Požaduji doplnění regionálního biologického modelu, objektivního hodnocení kumulativních biologických dopadů, modelování migračních koridorů, dlouhodobého populačního hodnocení citlivých druhů, scénářového hodnocení budoucí koncentrace infrastruktury a objektivního vyhodnocení ekologické únosnosti území. Současně požaduji doplnění dlouhodobého biologického monitoringu, objektivní hodnocení mortality, vyhodnocení synergických biologických efektů, transparentní hodnocení biologické nejistoty a přezkoumatelné zdůvodnění biologické přijatelnosti návrhu. Pokud nebude možné uvedené nedostatky objektivně a přezkoumatelně odstranit, požaduji vypuštění akcelerační oblasti AOV47 – Bukovec a souvisejícího územního opatření z návrhu Změny č. 2 Územního rozvojového plánu ČR. **Připomínka č. 41: Rozpor s metodikou a závaznými požadavky na vyhodnocení SEA** Dokumentace vztahující se k AOV47 – Bukovec neprokazuje soulad s metodickými a právními požadavky používanými pro vymezování akceleračních oblastí a zpracování vyhodnocení SEA. Přestože dokumentace dospívá k závěru o přijatelnosti navrženého řešení, v jednotlivých částech nejsou doloženy některé základní postupy vyžadované metodikami Ministerstva životního prostředí, Ministerstva pro místní rozvoj a relevantními právními předpisy. Významné je současně, že Ministerstvo pro místní rozvoj ve své odpovědi podle zákona č. 106/1999 Sb. výslovně uvádí, že při zpracování vyhodnocení SEA pro Změnu č. 2 ÚRP byly použity zejména metodické dokumenty MŽP ke zpracování SEA pro územní opatření, Manuál SEA a metodika pro stanovování podmínek a zmírňujících opatření. Dokumentace AOV47 – Bukovec současně vykazuje následující rozpory: a) Rozpor s Manuálem SEA (MMR/MŽP) Manuál SEA požaduje hodnocení: – přímých, – nepřímých, – sekundárních, – synergických, – kumulativních, – krátkodobých,	

Poř. č.	Připomínkové místo	Číslo jednací	Článek	AO	Připomínka	Vyhodnocení
					– dlouhodobých vlivů, – vztahů mezi jednotlivými složkami prostředí. Dokumentace AOV47 – Bukovec však neobsahuje: – regionální model biologických vazeb, – scénářové hodnocení fragmentace krajiny, – dlouhodobé modelování změn využití území, – vyhodnocení nepřímých ekologických funkcí, – hodnocení vazeb mezi jednotlivými biologickými lokalitami. b) Rozpor s metodickým doporučením MŽP pro vyhodnocení SEA pro územní opatření Metodické doporučení MŽP požaduje přezkoumatelný postup zpracování SEA a současně zdůrazňuje preventivní funkci procesu SEA při předcházení negativním vlivům na životní prostředí. Dokumentace AOV47 – Bukovec však současně: – připouští existenci biologických střetů, – přesouvá část hodnocení na následný monitoring, – neprokazuje dostatečnost biologických podkladů, – neprokazuje způsob převodu odborných zjištění do výsledných závěrů. c) Rozpor s metodikou pro podmínky a zmírňující opatření Metodika MŽP požaduje, aby podmínky a zmírňující opatření byly navrženy specificky pro konkrétní akcelerační oblast a vycházely z podrobného vyhodnocení jejích charakteristik. Dokumentace AOV47 – Bukovec však neprokazuje: – podle jakých kritérií byla navržená opatření stanovena, – jak byla hodnocena jejich účinnost, – jaké jsou limity jejich použitelnosti, – jak bude ověřována jejich funkčnost. d) Rozpor s metodikou posouzení akceleračních oblastí Metodika k návrhu akceleračních oblastí požaduje: – shromáždění dostupných dat, – jejich analýzu, – případné terénní ověření, – následné hodnocení významnosti vlivů. Dokumentace AOV47 – Bukovec však neprokazuje: – úplnost biologických podkladů, – dostatečnost regionálních dat, – hodnocení dlouhodobých biologických vazeb, – úplnost terénních podkladů.	

Poř. č.	Připomínkové místo	Číslo jednací	Článek	AO	Připomínka	Vyhodnocení
					e) Rozpor se směrnicí 2001/42/ES a zákonem č. 100/2001 Sb. Směrnice SEA a zákon o posuzování vlivů na životní prostředí vyžadují objektivní a přezkoumatelné hodnocení významných vlivů koncepce na životní prostředí. Pokud dokumentace současně připouští biologické střety, odbornou nejistotu a existenci významných biologických struktur, avšak neprokazuje úplnost podkladů a metodiku výsledných závěrů, nelze objektivně ověřit správnost hodnocení. Dokumentace je proto v této části zatížena neúplně zjištěným skutkovým stavem a nepřezkoumatelností. Návrh řešení: Požaduji doplnění dokumentace AOV47 – Bukovec o přezkoumatelné doložení souladu s použitými metodickými postupy, včetně explicitního odůvodnění způsobu hodnocení významnosti vlivů, doložení použitých kritérií, metodiky stanovení účinnosti zmírňujících opatření a doplnění chybějících biologických a kumulativních hodnocení. Pokud nebude možné uvedené nedostatky objektivně a přezkoumatelně odstranit, požaduji vypuštění AOV47 – Bukovec a souvisejícího územního opatření z návrhu Změny č. 2 Územního rozvojového plánu České republiky. **F) Rozpor s ochranou lesa a ochranou pozemků určených k plnění funkcí lesa (PUPFL)** **Připomínka č. 42: Nedostatečné vyhodnocení záborů pozemků určených k plnění funkcí lesa (PUPFL)** Dokumentace SEA nedostatečně hodnotí rozsah a dlouhodobé dopady záborů pozemků určených k plnění funkcí lesa (PUPFL) v akcelerační oblasti AOV47 – Bukovec. Z dokumentace vyplývá, že akcelerační oblast AOV – Bukovec má rozlohu 11,8 km², z čehož lesní pozemky tvoří přibližně 51,58 % území. Jedná se tedy o území, které je z více než poloviny tvořeno souvislým lesním komplexem. SEA sice připouští zásahy do lesních porostů, neobsahuje však detailní vyčíslení záborů pozemků při stavbě, vyhodnocení rozsahu odlesnění, analýzu dlouhodobé ztráty ekologických funkcí lesa ani objektivní posouzení kumulativních dopadů fragmentace lesních porostů. Dokumentace neprokazuje existenci podrobných terénních podkladů k rozsahu lesních zásahů. Dokumentace současně nehodnotí rozsah zásahů souvisejících s budováním komunikací, manipulačních ploch, kabelových tras a rozsáhlých základových konstrukcí. SEA přitom předpokládá možnost realizace rozsáhlých technických staveb v lesních porostech a v území s významným podílem lesní krajiny. Dokumentace však neprokazuje, že rozsah zásahů do PUPFL byl minimalizován. Takový postup je v rozporu se zákonem č. 289/1995 Sb., lesní zákon, který ukládá povinnost chránit pozemky určené k plnění funkcí lesa a omezit jejich odnímání pouze na nezbytné případy. Současně je návrh v rozporu s lesním zákonem, podle kterého musí být při dotčení PUPFL přednostně využívána jiná řešení a zásahy do lesa musí být minimalizovány. Dokumentace SEA je proto v této části nepřezkoumatelná. Návrh řešení: Požaduji doplnění detailního vyhodnocení záborů PUPFL, přesného vyčíslení rozsahu odlesnění, analýzy dlouhodobých dopadů na funkce lesa a objektivního posouzení minimalizace zásahů do lesních pozemků.	

Poř. č.	Připomínkové místo	Číslo jednací	Článek	AO	Připomínka	Vyhodnocení
					Pokud nebude možné uvedené nedostatky objektivně a přezkoumatelně odstranit, požaduji vypuštění akcelerační oblasti AOV47 – Bukovec a souvisejícího územního opatření z návrhu Změny č. 2 Územního rozvojového plánu ČR. **Připomínka č. 43: Nesprávné a nepřezkoumatelné hodnocení záborů a fragmentace pozemků určených k plnění funkcí lesa (PUPFL)** Dokumentace SEA závažným způsobem podceňuje rozsah zásahů do pozemků určených k plnění funkcí lesa (PUPFL) a nesprávně hodnotí jejich dopady jako zanedbatelné. SEA uvádí, že u pozemků určených k plnění funkcí lesa dojde pouze k dočasným záborům v rozsahu přibližně 400 m² pro jednu větrnou elektrárnu a maximálně 1000 m² pro přístupové komunikace, přičemž vliv na les označuje za zanedbatelný a bez vlivu na ekologické funkce lesa. Současně dokumentace neobsahuje žádné detailní technické ani prostorové vyhodnocení skutečného rozsahu stavebních zásahů, manipulačních ploch, transportních tras, základových konstrukcí ani nutného rozšíření a zpevnění lesních komunikací. Tento závěr je v přímém rozporu se samotným územním opatřením, které připouští rozsáhlé zásahy do lesních porostů, vznik nových komunikací, technických ploch, zásahy do biotopů a potřebu následných kompenzačních opatření. Územní opatření současně stanovuje povinnost náhradních výsadeb, omezení kácení a ochranu biotopů citlivých druhů, čímž samo potvrzuje existenci významných zásahů do lesního prostředí. Dokumentace SEA současně zcela ignoruje skutečný rozsah stavebních prací potřebných pro realizaci větrných elektráren o výšce až 250 m. Nehodnotí rozsah kácení lesních porostů pro transport nadrozměrných dílů, nutnost budování a rozšiřování přístupových komunikací, rozsah manipulačních a montážních ploch, rozsah zpevněných ploch pro těžkou techniku a jeřáby, kumulativní dopady při realizaci až 33 větrných elektráren ani dlouhodobou fragmentaci souvislého lesního komplexu. Dokumentace rovněž nehodnotí dopady na stabilitu lesních porostů, vodní režim krajiny, mikroklimatické poměry ani zvýšenou zranitelnost lesních ekosystémů, které jsou již nyní oslabeny důsledky kůrovcových kalamit a polomů. SEA přitom současně připouští realizaci nových přístupových komunikací a rozsáhlých technických areálů pro ukládání energie až do rozsahu 1,8 ha pro celou akcelerační oblast. Z dokumentace rovněž vyplývá, že akcelerační oblast AOV47 – Bukovec je z více než poloviny tvořena lesními porosty. V podmínkách rozsáhlého souvislého lesního komplexu proto nelze tvrdit, že realizace až 33 větrných elektráren v akcelerační oblasti nebude mít vliv na ekologické funkce lesa. Takový postup je v rozporu se zákonem č. 289/1995 Sb., lesní zákon, podle kterého je nutné chránit pozemky určené k plnění funkcí lesa, minimalizovat zásahy do lesních pozemků a přednostně využívat jiná řešení mimo lesní pozemky. Současně je návrh v rozporu s principem prevence a principem předběžné opatrnosti podle zákona č. 17/1992 Sb., o životním prostředí. Dokumentace SEA je proto v této části nepřezkoumatelná, neboť neobsahuje objektivní a odborně podložené vyhodnocení skutečného rozsahu zásahů do PUPFL ani jejich kumulativních a dlouhodobých dopadů. Návrh řešení: Požaduji doplnění detailního a přezkoumatelného vyhodnocení skutečných záborů PUPFL, rozsahu kácení lesních porostů, rozsahu manipulačních a montážních ploch, přístupových komunikací a technické	

Poř. č.	Připomínkové místo	Číslo jednací	Článek	AO	Připomínka	Vyhodnocení
					infrastruktury včetně objektivního vyhodnocení kumulativních dopadů fragmentace lesních porostů na ekologické funkce lesa, vodní režim a stabilitu krajiny. Současně požaduji doplnění variantního řešení minimalizujícího zásahy do lesních pozemků a prokázání, že nebylo možné využít jiné lokality s menším dopadem na PUPFL. Pokud nebude možné uvedené nedostatky objektivně a přezkoumatelně odstranit, požaduji vypuštění akcelerační oblasti AOV47 – Bukovec a souvisejícího územního opatření z návrhu Změny č. 2 Územního rozvojového plánu ČR. **Připomínka č. 44: Fragmentace lesních porostů a zásahy do významných krajinných prvků (VKP)** Dokumentace SEA nedostatečně hodnotí rozsah fragmentace lesních porostů a zásahů do významných krajinných prvků (VKP), přestože sama potvrzuje přítomnost rozsáhlých lesních komplexů, vodních toků, remízků, liniové zeleně a dalších ekologicky významných krajinných struktur v území akcelerační oblasti AOV47 – Bukovec. Územní opatření výslovně uvádí, že součástí akcelerační oblasti jsou lesní porosty vytvářející významný krajinný prvek typu les a že dotčenými lesními porosty protékají vodní toky představující další významný krajinný prvek. Současně dokumentace připouští zásahy do remízků, liniové zeleně a nelesních dřevin, když stanovuje pouze jejich částečnou kompenzaci novými výsadbami. Dokumentace dále uvádí, že v území se nachází mimolesní zeleň, skupiny stromů, pozůstatky remízů a liniové zeleně a že lze očekávat negativní dopady na tyto porosty v souvislosti s budováním přístupových komunikací a manipulačních ploch. Přesto SEA označuje vlivy na krajinnou strukturu, ekologickou stabilitu a funkce lesa za zanedbatelné nebo pouze mírně negativní, aniž by objektivně vyhodnotila rozsah fragmentace souvislých lesních porostů, dopady nových komunikací a technických koridorů, přerušení krajinných vazeb, narušení migrační prostupnosti území, kumulativní zásahy do VKP ani dlouhodobé dopady na ekologickou stabilitu krajiny. Dokumentace současně připouští vznik nových fyzických a vizuálních bariér v území a sama konstatuje existenci migračního koridoru zvláště chráněných druhů velkých savců. Současně dokumentace výslovně potvrzuje, že některé biotopy v lokalitě vytvářejí přirozený přechod mezi lesem a bezlesím. Tyto krajinné přechody přitom představují ekologicky mimořádně cenné struktury s významnou funkcí pro biodiverzitu, migraci druhů a stabilitu krajiny. Dokumentace SEA však neobsahuje detailní analýzu, jak budou tyto krajinné struktury ovlivněny realizací až 33 větrných elektráren v akcelerační oblasti AOV47 – Bukovec, rozsáhlé dopravní infrastruktury, manipulačních ploch a technického zázemí. Takový postup je v rozporu se zákonem č. 114/1992 Sb., o ochraně přírody a krajiny, podle kterého jsou významné krajinné prvky chráněny před poškozováním a ničením. Samotné odůvodnění územního opatření přitom tuto zákonnou ochranu výslovně připomíná. Současně je návrh v rozporu s principem ekologické stability krajiny, principem prevence a principem předběžné opatrnosti podle zákona č. 17/1992 Sb., o životním prostředí. Dokumentace SEA je proto v této části nepřezkoumatelná, neboť neobsahuje objektivní a odborně podložené vyhodnocení skutečných dopadů fragmentace krajiny a zásahů do významných krajinných prvků. Návrh řešení:	

Poř. č.	Připomínkové místo	Číslo jednací	Článek	AO	Připomínka	Vyhodnocení
					Požaduji doplnění detailního vyhodnocení dopadů fragmentace lesních porostů a zásahů do významných krajinných prvků, zejména lesů, vodních toků, remízků, liniové zeleně a krajinných přechodů mezi lesem a bezlesím. Současně požaduji doplnění objektivního posouzení dopadů nových komunikací, manipulačních ploch a technických koridorů na ekologickou stabilitu krajiny, migrační prostupnost území a funkčnost významných krajinných prvků. Pokud nebude možné uvedené nedostatky objektivně a přezkoumatelně odstranit, požaduji vypuštění akcelerační oblasti AOV47 – Bukovec a souvisejícího územního opatření z návrhu Změny č. 2 Územního rozvojového plánu ČR. **Připomínka č. 45: Nevyhodnocení kumulativních dopadů souvislého pásu akceleračních oblastí na lesní ekosystémy a PUPFL** Dokumentace SEA neobsahuje objektivní a přezkoumatelné vyhodnocení kumulativních dopadů souvislého pásu akceleračních oblastí AOV47 – Bukovec, AOV48 – Chrbonín, AOV49 – Křeč a AOV50 – Obrataň na lesní ekosystémy, pozemky určené k plnění funkcí lesa (PUPFL), migrační prostupnost krajiny a ekologickou stabilitu širšího území. Z předložených podkladů vyplývá, že v rámci uvedených akceleračních oblastí je uvažováno celkem až 88 větrných elektráren: AOV47 – Bukovec – 33 VTE, AOV48 – Chrbonín – 13 VTE, AOV49 – Křeč – 24 VTE a AOV50 – Obrataň – 18 VTE. Současně se jedná o rozsáhlé území s významným zastoupením PUPFL: AOV47 – 51,58 % PUPFL, AOV48 – 49,32 % PUPFL, AOV49 – 22,71 % PUPFL a AOV50 – 35,29 % PUPFL. Dokumentace jednotlivé akcelerační oblasti hodnotí převážně izolovaně, aniž by objektivně posoudila skutečnost, že se jedná o prostorově navazující soustavu rozsáhlých území, která vytváří souvislý pás potenciální výstavby větrných elektráren v lesní a leso-zemědělské krajině. Dokumentace současně opakovaně potvrzuje přítomnost hospodářských lesů, mokřadů, pramenišť, vodních toků, remízků, migračních koridorů zvláště chráněných druhů velkých savců, biotopů zvláště chráněných druhů a významných krajinných prvků. Přesto SEA neobsahuje vyhodnocení souhrnné fragmentace lesních komplexů, analýzu kumulativního rozsahu kácení, vyhodnocení souběžného budování komunikací a technických koridorů, posouzení dopadů na migrační prostupnost krajiny v širším území ani objektivní hodnocení dlouhodobého narušení ekologické stability krajiny. Dokumentace rovněž nehodnotí synergické působení jednotlivých akceleračních oblastí, které může vést k rozsáhlému narušení souvislých lesních ekosystémů Křemešnické vrchoviny a okolní krajiny. Kumulativní dopady na lesní ekosystémy nelze objektivně vyhodnotit bez znalosti rozsahu doprovodné infrastruktury.	

Poř. č.	Připomínkové místo	Číslo jednací	Článek	AO	Připomínka	Vyhodnocení
					Přitom právě kumulativní a synergické vlivy představují podle zákona č. 100/2001 Sb., o posuzování vlivů na životní prostředí, povinnou součást vyhodnocení SEA. Takový postup je rovněž v rozporu s § 13 a § 14 zákona č. 289/1995 Sb., lesní zákon, s § 4 odst. 2 zákona č. 114/1992 Sb., o ochraně přírody a krajiny a s principem prevence a principem předběžné opatrnosti podle § 13 zákona č. 17/1992 Sb., o životním prostředí. Dokumentace SEA je proto v této části nepřezkoumatelná, neboť neobsahuje objektivní vyhodnocení skutečných kumulativních dopadů souvislého pásu akceleračních oblastí na PUPFL, lesní ekosystémy a ekologickou stabilitu širšího území. Návrh řešení: Požaduji doplnění komplexního kumulativního a synergického hodnocení dopadů akceleračních oblastí AOV47, AOV48, AOV49 a AOV50 na lesní ekosystémy, PUPFL, významné krajinné prvky, migrační prostupnost území a ekologickou stabilitu krajiny. Současně požaduji doplnění objektivního vyhodnocení souhrnného rozsahu kácení lesních porostů, budování komunikací, technických koridorů a fragmentace souvislých lesních celků v širším území. Pokud nebude možné uvedené nedostatky objektivně a přezkoumatelně odstranit, požaduji vypuštění akcelerační oblasti AOV47 – Bukovec a souvisejícího územního opatření z návrhu Změny č. 2 Územního rozvojového plánu ČR. **Připomínka č. 46: Absence prokázání převahy veřejného zájmu nad ochranou lesa** Dokumentace SEA neprokazuje existenci převažujícího veřejného zájmu nad ochranou lesa a funkcemi pozemků určených k plnění funkcí lesa (PUPFL). Současně neobsahuje objektivní vyhodnocení proporcionality zásahů do lesních porostů, transparentní porovnání méně konfliktních variant mimo lesní území ani prokázání, že navržené řešení představuje variantu s nejmenšími dopady na lesní ekosystémy. Dokumentace přitom předpokládá rozsáhlé zásahy do lesního prostředí, aniž by objektivně doložila, proč byly preferovány právě lesní a krajinářsky citlivé lokality a zda nebylo možné využít alternativní území s nižšími dopady na PUPFL, ekologickou stabilitu krajiny a významné krajinné prvky. SEA současně neobsahuje transparentní vyhodnocení konfliktů v lesních územích, nehodnotí možnosti využití antropogenně zatížených lokalit a neprokazuje systematickou minimalizaci zásahů do ekologicky stabilních lesních porostů. Současně není doložen nadřazený veřejný zájem, který by odůvodňoval odnětí pozemků určených k plnění funkcí lesa ve smyslu zákona č. 289/1995 Sb., lesní zákon. Návrh rovněž neprokazuje, že byly vyčerpány méně konfliktní alternativy, jak vyžaduje zákon č. 249/2025 Sb., o urychlení využívání obnovitelných zdrojů energie. Takový postup je současně v rozporu se směrnicí 2001/42/ES, protože dokumentace neobsahuje objektivní vyhodnocení rozumných alternativ řešení ani transparentní posouzení jejich environmentálních dopadů. Závěr SEA, podle něhož je vliv na les „zanedbatelný“, je v rozporu se skutečným rozsahem potenciálních zásahů do lesních porostů, ekologických funkcí lesa a stability krajiny a neodpovídá reálným dopadům navrhovaného řešení. Dokumentace SEA je proto v této části nepřezkoumatelná. Návrh řešení:	

Poř. č.	Připomínkové místo	Číslo jednací	Článek	AO	Připomínka	Vyhodnocení
					Požaduji doplnění objektivního posouzení proporcionality zásahů do PUPFL, transparentního porovnání alternativních variant mimo lesní území a prokázání, že navržené řešení představuje nejméně konfliktní variantu z hlediska ochrany lesa, ekologické stability krajiny a významných krajinných prvků. Pokud nebude možné uvedené nedostatky objektivně a přezkoumatelně odstranit, požaduji vypuštění akcelerační oblasti AOV47 – Bukovec a souvisejícího územního opatření z návrhu Změny č. 2 Územního rozvojového plánu ČR. **Připomínka č. 47: Nedostatečné posouzení mimoprodukčních funkcí lesa** Dokumentace SEA nedostatečně hodnotí dopady návrhu na mimoprodukční funkce lesa, zejména funkce ekologické, retenční, klimatické, rekreační a krajinotvorné. SEA současně nehodnotí dlouhodobé změny mikroklimatu, neposuzuje oslabení retenční schopnosti lesů, neobsahuje hodnocení vlivů na stabilitu lesních ekosystémů ani nevyhodnocuje dopady na rekreační využití lesního prostředí. Dokumentace přitom předpokládá rozsáhlé technické zásahy do lesních porostů a vznik nových komunikací v dosud relativně souvislých lesních celcích. Fragmentace a technické zásahy mohou dlouhodobě oslabovat ekologické a klimatické funkce lesních ekosystémů. Dokumentace SEA však tyto mimoprodukční funkce lesa hodnotí pouze obecně. Takový postup je v rozporu se zákonem č. 289/1995 Sb., lesní zákon, podle kterého jsou lesy významnou složkou životního prostředí a plní řadu mimoprodukčních funkcí. Současně je návrh v rozporu s principem ochrany ekologické stability krajiny podle zákona č. 114/1992 Sb., o ochraně přírody a krajiny. Dokumentace SEA je proto v této části nepřezkoumatelná. Návrh řešení: Požaduji doplnění detailního hodnocení mimoprodukčních funkcí lesa, posouzení dopadů na retenční, klimatickou a ekologickou stabilitu území a doplnění hodnocení rekreační funkce lesních porostů. Pokud nebude možné uvedené nedostatky objektivně a přezkoumatelně odstranit, požaduji vypuštění akcelerační oblasti AOV47 – Bukovec a souvisejícího územního opatření z návrhu Změny č. 2 Územního rozvojového plánu ČR. **Připomínka č. 48: Nepřípustné odkládání ochrany lesa do navazujících řízení** Dokumentace SEA nepřípustně odkládá podstatnou část posouzení dopadů na lesní pozemky a ochranu PUPFL až do budoucích navazujících řízení. SEA současně nestanovuje konkrétní limity zásahů do lesních porostů, neobsahuje detailní prostorové vymezení konfliktů, nepředkládá konkrétní podmínky ochrany lesa ani neprokazuje, že zásahy do PUPFL budou skutečně minimalizovány. Dokumentace přitom ponechává zásadní otázky ochrany lesa až na budoucí projektovou dokumentaci a individuální povolovací procesy. Takový postup neumožňuje objektivně posoudit přijatelnost návrhu již na úrovni strategického hodnocení, ale je v rozporu se zákonem č. 100/2001 Sb., o posuzování vlivů na životní prostředí, který vyžaduje vyhodnocení podstatných vlivů již na úrovni koncepce. Současně je návrh v rozporu s principem prevence a předběžné opatrnosti. Dokumentace SEA je proto v této části nepřezkoumatelná.	

Poř. č.	Připomínkové místo	Číslo jednací	Článek	AO	Připomínka	Vyhodnocení
					Návrh řešení: Požaduji doplnění konkrétního vyhodnocení zásahů do PUPFL již na úrovni SEA, stanovení jednoznačných limitů ochrany lesa, detailní prostorové vymezení konfliktů a objektivní posouzení přijatelnosti návrhu z hlediska ochrany lesních pozemků. Pokud nebude možné uvedené nedostatky objektivně a přezkoumatelně odstranit, požaduji vypuštění akcelerační oblasti AOV47 – Bukovec a souvisejícího územního opatření z návrhu Změny č. 2 Územního rozvojového plánu ČR. **Připomínka č. 49: Rozpor s odbornými studiemi potvrzujícími negativní dopady fragmentace lesa** Vymezení akcelerační oblasti AOV47 – Bukovec je v rozporu s ochranou pozemků určených k plnění funkcí lesa a bagatelizuje skutečné dopady výstavby větrných elektráren na lesní ekosystémy. Dokumentace SEA hodnotí vliv na les jako zanedbatelný a pracuje převážně pouze s přímými zábory pro základy větrných elektráren a přístupové komunikace. Tento přístup však neodpovídá současným odborným poznatkům ani požadavkům evropské a české environmentální politiky. Studie Xia et al. (2025), založená na satelitních datech Landsat a Sentinel-2, potvrzuje, že největší zásah do lesních ekosystémů nepředstavují samotné turbíny, ale rozsáhlá síť přístupových komunikací, manipulačních ploch a doprovodné infrastruktury. Studie uvádí významnou míru narušení lesních porostů, zvýšení eroze a dlouhodobou fragmentaci krajiny. Přehledová studie Sander et al. (2024), analyzující 152 odborných publikací, potvrzuje, že výstavba větrných elektráren v lesních územích vede ke ztrátě konektivity biotopů, narušení migračních tras živočichů, změnám mikroklimatu lesa a oslabení ekologické stability. Studie Hending et al. (2023) potvrzuje, že fragmentace lesa a vznik nových okrajových zón vede ke snížení druhové rozmanitosti, zhoršení strukturální stability lesních porostů, vyšší zranitelnosti vůči větru, vysychání a degradaci lesního prostředí. Studie současně upozorňuje, že negativní účinky okrajových efektů mohou zasahovat stovky metrů do vnitřní části lesa a působí synergicky s dalšími antropogenními zásahy. Studie Haddad et al. (2015) dále potvrzuje, že fragmentace lesních ekosystémů způsobuje dlouhodobé oslabování ekologické stability, pokles biodiverzity a vyšší zranitelnost vůči klimatickým extrémům. Tyto závěry odpovídají také požadavkům strategie EU Soil Strategy for 2030 (2021) a zákona č. 289/1995 Sb., o lesích, podle něhož je les národním přírodním bohatstvím a musí být zachovány všechny jeho funkce. Dokumentace SEA přitom neobsahuje reálné vyhodnocení liniové fragmentace lesa, kumulativních dopadů více akceleračních oblastí ani dlouhodobých změn ekologické stability lesních ekosystémů. Dokumentace je proto v této části nepřezkoumatelná a neumožňuje objektivně posoudit skutečné dopady návrhu na lesní ekosystémy a ekologickou stabilitu území. Návrh řešení: Požaduji doplnění detailního hodnocení liniové fragmentace lesa, kumulativních dopadů přístupových komunikací a doprovodné infrastruktury, posouzení okrajových efektů, narušení migračních tras a změn mikroklimatu lesa, včetně vyhodnocení dlouhodobých dopadů na ekologickou stabilitu a retenční funkce lesních ekosystémů. Pokud nebude možné uvedené nedostatky objektivně a přezkoumatelně odstranit, požaduji vypuštění akcelerační oblasti AOV47 – Bukovec a souvisejícího územního opatření z návrhu Změny č. 2 Územního rozvojového plánu ČR.	

Poř. č.	Připomínkové místo	Číslo jednací	Článek	AO	Připomínka	Vyhodnocení
					Připomínka č. 50: Narušení vodního režimu lesa a zvýšení erozních procesů Dokumentace SEA nehodnotí skutečné dopady výstavby větrných elektráren na vodní režim lesa, retenční schopnost území ani vznik erozních procesů. Návrh AOV47 – Bukovec je proto v rozporu s cíli strategie EU Soil Strategy for 2030 (2021), která požaduje ochranu půdy před erozí, degradací a ztrátou retenční schopnosti. Studie Xia et al. (2025) potvrzuje, že budování přístupových komunikací a manipulačních ploch vede ke zvýšení povrchového odtoku vody, urychlení eroze a narušení infiltračních procesů v lesních oblastech. Studie Laurance et al. (2007) prokazuje, že fragmentace lesa způsobuje změny proudění vzduchu, vysychání lesních okrajů a pokles půdní vlhkosti, což může dlouhodobě narušovat retenční schopnost lesa. Výzkum Fahrig (2003) potvrzuje, že i relativně úzké liniové zásahy, například nové lesní komunikace nebo energetické koridory, významně mění hydrologické procesy a zvyšují citlivost lesa vůči klimatickým extrémům. Dokumentace SEA však tyto hydrologické a mikroklimatické dopady vůbec nevyhodnocuje, přestože akcelerační oblast je tvořena rozsáhlými souvislými lesními porosty. Dokumentace je proto v této části nepřezkoumatelná a neumožňuje objektivně posoudit možné dopady návrhu na retenční schopnost lesa, erozi a hydrologickou stabilitu území. Návrh řešení: Požaduji doplnění detailního hydrologického a mikroklimatického hodnocení lesních porostů, posouzení změn infiltrace, povrchového odtoku a erozních procesů, vyhodnocení vlivů liniových zásahů na retenční schopnost lesa a doplnění kumulativního hodnocení dopadů na vodní režim lesních ekosystémů. Pokud nebude možné uvedené nedostatky objektivně a přezkoumatelně odstranit, požaduji vypuštění akcelerační oblasti AOV47 – Bukovec a souvisejícího územního opatření z návrhu Změny č. 2 Územního rozvojového plánu ČR. **Připomínka č. 51: Ztráta uhlíkových zásob lesa a uhlíkový dluh** Dokumentace SEA nehodnotí uhlíkové dopady odlesnění a zásahů do lesních půd spojených s výstavbou větrných elektráren, přestože tyto zásahy mohou významně ovlivnit klimatickou bilanci území. Návrh AOV47 – Bukovec je proto v rozporu s cíli strategie EU Soil Strategy for 2030 (2021), která označuje lesní půdy a půdní uhlík za zásadní součást klimatické stability a adaptačních opatření Evropské unie. Studie Xu et al. (2025) upozorňuje, že výstavba větrných parků v lesních oblastech vede ke ztrátě uhlíkových zásob vegetace i půdního uhlíku a může významně snižovat skutečný klimatický přínos obnovitelných zdrojů energie. Studie Griscom et al. (2017) potvrzuje, že zachování lesních ekosystémů a omezení odlesňování představuje jeden z nejvýznamnějších nástrojů pro snižování emisí skleníkových plynů. Odstraňování lesních porostů a zásahy do lesních půd naopak vedou k okamžitému uvolňování uhlíku akumulovaného v biomase i půdě. Přehledová studie Mayer et al. (2020) potvrzuje, že mechanické zásahy do lesních půd, výstavba infrastruktury a disturbance lesních ekosystémů mohou významně snižovat zásoby organického uhlíku v půdě a dlouhodobě ovlivňovat uhlíkovou stabilitu lesa.	

Poř. č.	Připomínkové místo	Číslo jednací	Článek	AO	Připomínka	Vyhodnocení
					Výzkumy dlouhodobé uhlíkové bilance lesních ekosystémů současně potvrzují, že starší a nenarušené lesní porosty představují významné dlouhodobé zásobárny uhlíku a jejich narušení vede k dlouhodobému uhlíkovému dluhu, jehož kompenzace může trvat desítky let. Dokumentace SEA přitom nepracuje s reálnou uhlíkovou bilancí odlesnění, fragmentace lesa ani dlouhodobými emisemi vznikajícími degradací lesních půd. Dokumentace je proto v této části nepřezkoumatelná a neumožňuje objektivně posoudit skutečné klimatické dopady návrhu. Návrh řešení: Požaduji doplnění reálné uhlíkové bilance odlesnění a zásahů do lesních půd, vyhodnocení emisí vznikajících degradací lesních ekosystémů, posouzení dlouhodobého uhlíkového dluhu a doplnění klimatického hodnocení zahrnujícího ztrátu půdního a vegetačního uhlíku v důsledku výstavby a provozu větrných elektráren. Pokud nebude možné uvedené nedostatky objektivně a přezkoumatelně odstranit, požaduji vypuštění akcelerační oblasti AOV47 – Bukovec a souvisejícího územního opatření z návrhu Změny č. 2 Územního rozvojového plánu ČR. **Připomínka č. 52: Geotechnická stabilita a riziko eroze ve svažitých lesních územích** Dokumentace SEA nehodnotí geotechnická rizika spojená s budováním hlubokých základů větrných elektráren, rozsáhlými zemními pracemi a budováním přístupových komunikací ve svažitých lesních územích. Návrh je proto v rozporu s požadavky zákona č. 289/1995 Sb., o lesích, a zákona č. 254/2001 Sb., vodní zákon, podle nichž musí být chráněna lesní půda, retenční schopnost krajiny a stabilita odtokových poměrů. Studie Jeong et al. (2021) potvrzuje, že zemní práce spojené s budováním lesních komunikací a zářezů ve svazích významně zvyšují riziko svahových deformací, eroze a lokálních sesuvů, zejména v územích s vyššími sklony a narušeným vodním režimem. Studie současně upozorňuje, že stabilita svahů je silně ovlivněna odlesněním, změnou drenážních poměrů a mechanickým narušením půdy. Výzkum Depicker et al. (2021) potvrzuje, že odlesnění vede ke snížení stability svahů v důsledku změn hydrologických a geotechnických podmínek. Odstranění vegetačního krytu snižuje kořenovou stabilizaci půdy, urychluje povrchový odtok a zvyšuje riziko eroze a svahových pohybů. Studie Yousefi (2024) dále potvrzuje, že lesní komunikace představují významný zdroj eroze a sedimentace ve svažitých lesních územích. Eroze přitom významně roste v závislosti na sklonu svahu, geologickém podloží a intenzitě srážek. Dokumentace SEA však neobsahuje detailní geologické ani hydrogeologické posouzení těchto rizik, přestože akcelerační oblast zasahuje do lesních a místy svažitých území. Dokumentace je proto v této části nepřezkoumatelná a neumožňuje objektivně posoudit možné dopady návrhu na stabilitu svahů, erozi a geotechnickou bezpečnost území. Návrh řešení: Požaduji doplnění detailního geologického, geotechnického a hydrogeologického posouzení svažitých lesních území, vyhodnocení stability svahů, drenážních poměrů a erozních procesů, posouzení dopadů přístupových komunikací a zemních prací na lesní půdu a doplnění kumulativního hodnocení geotechnických a hydrologických rizik celé akcelerační oblasti.	

Poř. č.	Připomínkové místo	Číslo jednací	Článek	AO	Připomínka	Vyhodnocení
					Pokud nebude možné uvedené nedostatky objektivně a přezkoumatelně odstranit, požaduji vypuštění akcelerační oblasti AOV47 – Bukovec a souvisejícího územního opatření z návrhu Změny č. 2 Územního rozvojového plánu ČR. **G) Krajinný ráz** **Připomínka č. 53: Vnitřní rozpornost SEA při hodnocení krajinného rázu** Dokumentace SEA vykazuje zásadní vnitřní rozpornost při hodnocení vlivů akcelerační oblasti AOV47 – Bukovec na krajinný ráz. Dokumentace totiž sama potvrzuje existenci mimořádně vysokých krajinných, kulturních a historických hodnot území, významných pohledových vazeb a dálkové viditelnosti navrhovaných větrných elektráren, avšak výsledný vliv hodnotí pouze jako „mírně negativní“ s bodovým hodnocením „-1“. Takový závěr je v rozporu s obsahem samotné dokumentace SEA a není objektivně ani metodicky odůvodněn. SEA sama uvádí, že v dotčeném území se nachází významné kulturně-historické dominanty, hodnotné krajinné horizonty, významné dálkové pohledy, pohledově exponované prostory, historické kompoziční vztahy a významné krajinné scenérie. Dokumentace současně výslovně uvádí, že realizací akcelerační oblasti může dojít k oslabení přírodních a kulturních dominant, k narušení historických pohledových vazeb, ke vzniku nových výškových dominant a ke změně charakteru krajinné scény. Přesto SEA bez bližšího odborného odůvodnění uzavírá, že vliv na krajinný ráz bude pouze „mírně negativní“. Takový závěr je zjevně nepřiměřený zejména vzhledem k rozsahu navrhovaného zásahu. Dokumentace totiž současně připouští možnost výstavby až 33 větrných elektráren o výšce až 250 metrů, přičemž v kombinaci s akceleračními oblastmi AOV48, AOV49 a AOV50 může v širším území vzniknout soustava přibližně 88 větrných elektráren. AOV47 Bukovec zasahuje do území Kraje Vysočina vymezeného ve Strategii ochrany krajinného rázu Kraje Vysočina (SOKR) jako oblast krajinného rázu Pacovsko při hranici Jindřichohradecka. Jedná se o vyvýšenou členitou pahorkatinu až plochou vrchovinu tvořící vrcholové partie západní části Českomoravské vrchoviny, s nadmořskými výškami často přesahujícími 700 m n. m. Území leží na významném rozvodí mezi povodím Želivky a přítoky Lužnice a Nežárky a je charakteristické soustavou krajinných horizontů, vyvýšených hřbetů a pohledově exponovaných dominant, mezi nimiž se výrazně uplatňují zejména Stražiště, Svidník a Buček u Krumvaldu. Významnou součást krajinného rázu tvoří rovněž kulturně-historické dominanty, zejména kostely v Lidmani, Zhoři a Křeči, izolované sídelní komory, historické krajinné struktury a rozsáhlé dálkové pohledy do jižních Čech i na Pelhřimovsko. Samotná akcelerační oblast AOV47 je přitom situována právě do nejvyšších poloh na krajinný předěl Batkovy – Na Hejsalech – Na Výhoně – Svidník – Tlučeň, tedy do prostoru s mimořádnou pohledovou exponovaností a vysokou citlivostí krajinného rázu. Dokumentace současně připouští, že navrhované větrné elektrárny by byly výrazně viditelné z Černovicka, Kamenicka i Pelhřimovska a zasahovaly by do širokého regionálního prostoru krajinných horizontů a dálkových pohledů. Větrné elektrárny o výšce až 250 metrů přitom výrazně převyšují běžné krajinné dominanty v území.	

Poř. č.	Připomínkové místo	Číslo jednací	Článek	AO	Připomínka	Vyhodnocení
					Dokumentace SEA však neobsahuje objektivní hodnocení dominance 250metrových staveb, neposuzuje změnu měřítka krajiny, nehodnotí vznik nové technické dominanty nadregionálního významu, ani neobsahuje regionální model dálkové viditelnosti. SEA současně neobsahuje realistické vizualizace, panoramatické pohledy, fotomontáže, analýzu dálkových pohledů pro výšku 250 metrů, ani objektivní vyhodnocení viditelnosti z kulturně významných lokalit. Dokumentace přitom sama identifikuje významné kulturně-historické dominanty Choustník, Kámen, Červenou Lhotu, sakrální stavby, historické pohledové osy a krajinné horizonty. Současně však není objektivně vysvětleno, jak může být zásah tohoto rozsahu hodnocen pouze jako „mírně negativní“. Rozporuplnost dokumentace dále posiluje skutečnost, že Jihočeský kraj (2009) i Kraj Vysočina (2024) ve svých koncepčních dokumentech dlouhodobě chrání harmonické měřítko krajiny, krajinné horizonty, obraz sídel v krajině a pohledově exponované prostory. Strategie ochrany krajinného rázu Kraje Vysočina (2024), oblast krajinného rázu CZ0610-OB015 Pacovsko, výslovně požaduje: „Zamezit výstavbě objektů převyšujících daný vymezený horizont a narušujících tak jeho charakter a celistvost.“ Dále uvádí: „Nestavět výškové stavby technicistní povahy, které mohou snížit estetickou nebo přírodní hodnotu krajinného rázu v exponovaném území.“ A současně: „Neumisťovat vertikální výškové stavby technicistní povahy tak, aby narušily typické pohledové partie prostoru sídla.“ Tyto zásady se přitom přímo vztahují k obcím Bořetín, Hojovice, Chválkov, Dobešov a Vlkosovice, které se nacházejí v oblasti krajinného rázu Pacovsko. Současně Jihočeský kraj (2009) ve svých podkladech výslovně uvádí: „Na území se zvýšenou ochranou krajinného rázu … neumísťovat stavby a zařízení větrných elektráren ve volné krajině.“ Dokumentace SEA však tyto krajské koncepční podklady objektivně nezohledňuje, metodicky nevysvětluje ani neprokazuje přijatelnost zásahu do krajinného rázu. Výsledné hodnocení „mírně negativní vliv“ je proto nepřezkoumatelné, vnitřně rozporné a neodpovídá skutkovým zjištěním uvedeným v samotné dokumentaci. Takový postup je v rozporu se zákonem č. 114/1992 Sb., o ochraně přírody a krajiny, s § 12 ochrany krajinného rázu, s Evropskou úmluvou o krajině (2000), s cíli územního plánování podle stavebního zákona, s principem prevence, s požadavkem přezkoumatelnosti SEA a s požadavkem objektivního a transparentního hodnocení vlivů koncepce. Dokumentace SEA je proto v této části nepřezkoumatelná. Návrh řešení: Požaduji přepracování hodnocení vlivů akcelerační oblasti AOV47 – Bukovec na krajinný ráz, doplnění objektivního regionálního vizuálního modelu, realistických vizualizací, panoramatických pohledů a detailního hodnocení dominance 250metrových staveb v krajině. Současně požaduji objektivní vyhodnocení kumulativních dopadů soustavy AOV47– AOV50, doplnění analýzy dálkových pohledů, vyhodnocení dálkové viditelnosti, hodnocení změny měřítka krajiny, posouzení zásahu do kulturních dominant a pohledových os a transparentní metodické odůvodnění výsledného bodového hodnocení. Pokud nebude možné uvedené nedostatky objektivně a přezkoumatelně odstranit, požaduji vypuštění akcelerační oblasti AOV47 – Bukovec a souvisejícího územního opatření z návrhu Změny č. 2 Územního rozvojového plánu ČR.	

Poř. č.	Připomínkové místo	Číslo jednací	Článek	AO	Připomínka	Vyhodnocení
					Připomínka č. 54: Rozpor s koncepční ochranou krajinného rázu Jihočeského kraje Návrh akcelerační oblasti AOV47 – Bukovec je v přímém rozporu s koncepční ochranou krajinného rázu Jihočeského kraje, zejména s Generelem krajinného rázu Jihočeského kraje, se Zásadami územního rozvoje Jihočeského kraje, s Územní studií krajiny Jihočeského kraje a s krajskými koncepčními podklady ochrany krajinného rázu. Dokumentace SEA přitom tyto krajské odborné podklady objektivně nezohledňuje a nevysvětluje, proč je navrhovaná akcelerační oblast vymezována právě v území, které kraj dlouhodobě identifikuje jako krajinářsky hodnotné a citlivé. Krajský úřad Jihočeského kraje (2026) ve svých připomínkách výslovně upozorňuje, že: „Tyto odborné podklady nebyly v rámci stanovení podmínek a zmírňujících opatření pro AOV47 Bukovec nijak zohledněny.“ Jedná se zejména o Generel krajinného rázu, Územní studii krajiny Jihočeského kraje a další odborné krajinné podklady. Akcelerační oblast AOV47 – Bukovec zasahuje přímo do katastrálních území Březina u Deštné, Drunče, Psárov, Tříklasovice a Bořetín, která jsou součástí místa krajinného rázu Choustník identifikovaného v Generelu krajinného rázu Jihočeského kraje a v podkladech Změny č. 10 ZÚR Jihočeského kraje. Jihočeský kraj současně chrání i historické krajinné struktury a dochované plužiny jako významnou součást kulturní identity krajiny. Změna č. 10 ZÚR Jihočeského kraje výslovně stanoví: „Na území se zvýšenou ochranou krajinného rázu a v oblastech s dochovanými strukturálně významnými plužinami neumísťovat stavby a zařízení fotovoltaických a větrných elektráren ve volné krajině…“ Současně ukládá: „zachování definovaných historických plužin v místech jejich identifikovaného výskytu, důsledně chránit jejich strukturu (typ plužiny) před narušením“ a: „eliminovat činnosti, které mají negativní dopad do vnímání historicky hodnotné krajiny.“ Analýza podkladů Jihočeského kraje současně identifikuje jako významné hodnoty historické plužiny, meze, remízky, úvozové cesty, historickou parcelaci, mozaiku lesních a zemědělských ploch a dochované historické členění krajiny. Navržené větrné elektrárny o výšce až 250 metrů však představují dominantní technické prvky zásadně měnící historickou čitelnost krajiny, tradiční krajinnou strukturu i kulturní identitu území. Tento požadavek představuje jednoznačný koncepční limit krajinného plánování Jihočeského kraje. Návrh AOV47 – Bukovec je však s tímto požadavkem v přímém rozporu. Dokumentace SEA přitom nehodnotí rozpor návrhu s krajskou koncepcí ochrany krajinného rázu, neposuzuje důsledky umístění větrných elektráren do území se zvýšenou ochranou krajinného rázu ani nevysvětluje, proč mají být krajské koncepční limity prolomeny. Jihočeský kraj současně ve svých podkladech dlouhodobě chrání harmonické měřítko krajiny, přírodní a kulturní dominanty, pohledové horizonty, krajinné scenérie, historické krajinné struktury a venkovský charakter území. Tyto hodnoty jsou přitom v území AOV47 mimořádně významné zejména pro obce Březina, Drunče, Psárov a Tříklasovice. Generel krajinného rázu Jihočeského kraje dále vymezuje tzv. charakteristické krajinné prostory (ChaKP) jako reprezentativní krajinné segmenty zahrnující nejhodnotnější části území s nejvýraznějším krajinným rázem. Tyto prostory představují charakteristické a symbolické segmenty jihočeské krajiny, u nichž je kladen zvláštní důraz na ochranu identifikovaných znaků krajinného rázu, kulturních dominant, harmonického měřítka a prostorových vztahů v krajině. Charakteristický krajinný prostor „Ratibořské Hory – Choustník – Řečice“ v rámci oblasti krajinného rázu ObKR 09 Chýnovsko se uvádí jako území	

Poř. č.	Připomínkové místo	Číslo jednací	Článek	AO	Připomínka	Vyhodnocení
					„soustředěných hodnot krajinného rázu, výrazných scenérií a kulturní identity představující symboly jihočeské krajiny“, přičemž konkrétně je zde vymezeno místo krajinného rázu MKR Choustník. AOV47 – Bukovec tak nevstupuje do běžné zemědělské krajiny, ale do území, které je krajskými koncepčními dokumenty identifikováno jako symbolická a reprezentativní část jihočeské krajiny s mimořádnou koncentrací estetických, historických a kulturních hodnot. Dokumentace SEA však neobsahuje objektivní regionální vizuální model, neposuzuje kumulativní krajinné dopady, nehodnotí změnu měřítka krajiny ani neobsahuje hodnocení souladu návrhu s krajskou krajinnou koncepcí. Rozpor s krajskými podklady je zvlášť významný vzhledem k rozsahu navrhovaného zásahu. SEA totiž připouští možnost výstavby až 33 větrných elektráren o výšce až 250 metrů, které mohou vytvářet novou technickou dominantu nadregionálního významu. Dokumentace SEA však nehodnotí regionální krajinnou saturaci, neposuzuje synergické vizuální působení ani objektivně nehodnotí vznik souvislého pásu technických dominant v krajině. Územní studie krajiny Jihočeského kraje (2021) přitom vychází z principů Evropské úmluvy o krajině (2000) a pracuje s ochranou charakteru krajiny, jedinečnosti území, krajinné identity a vnímání krajiny obyvateli. Dokumentace SEA však tyto principy objektivně nehodnotí a neprokazuje, že navržená industrializace krajiny bude z hlediska krajinného rázu přijatelná. Dokumentace hodnotí krajinné vlivy, aniž by transparentně vypořádala krajské podklady, které byly vytvořeny právě pro ochranu krajinných hodnot území. Výsledné hodnocení vlivu na krajinný ráz je proto nepřezkoumatelné, nedostatečně odůvodněné a v přímém rozporu s koncepční ochranou krajinného rázu Jihočeského kraje. Takový postup je v rozporu se zákonem č. 114/1992 Sb., o ochraně přírody a krajiny, s § 12 ochrany krajinného rázu, s cíli územního plánování podle stavebního zákona, s Evropskou úmluvou o krajině, s principem prevence, s principem ochrany kulturní krajiny a s požadavkem objektivního a transparentního hodnocení vlivů koncepce. Dokumentace SEA je proto v této části nepřezkoumatelná. Návrh řešení: Požaduji přepracování hodnocení vlivů akcelerační oblasti AOV47 – Bukovec na krajinný ráz a doplnění objektivního vyhodnocení souladu návrhu s Generelem krajinného rázu Jihočeského kraje, se Zásadami územního rozvoje Jihočeského kraje, s Územní studií krajiny Jihočeského kraje a s krajskou koncepcí ochrany krajinného rázu. Současně požaduji doplnění regionálního vizuálního modelu, vyhodnocení kumulativních krajinných dopadů, objektivní posouzení krajinné saturace, hodnocení souladu návrhu s územími se zvýšenou ochranou krajinného rázu a transparentní odůvodnění případného prolomení krajských krajinných limitů. Pokud nebude možné uvedené nedostatky objektivně a přezkoumatelně odstranit, požaduji vypuštění akcelerační oblasti AOV47 – Bukovec a souvisejícího územního opatření z návrhu Změny č. 2 Územního rozvojového plánu ČR. **Připomínka č. 55: Rozpor se Strategií ochrany krajinného rázu Kraje Vysočina (SOKR)** Návrh akcelerační oblasti AOV47 – Bukovec je v přímém rozporu se Strategií ochrany krajinného rázu Kraje Vysočina (SOKR, 2024), konkrétně s oblastí krajinného rázu CZ0610-OB015 Pacovsko, která zahrnuje mimo jiné území obcí Bořetín, Hojovice, Chválkov, Dobešov a Vlkosovice.	

Poř. č.	Připomínkové místo	Číslo jednací	Článek	AO	Připomínka	Vyhodnocení
					Dokumentace SEA přitom tuto krajskou koncepční ochranu krajinného rázu objektivně nezohledňuje a nevysvětluje, proč mají být zásady ochrany krajinného rázu Kraje Vysočina prolomeny právě v území s vysokou krajinářskou hodnotou a citlivostí. Strategie ochrany krajinného rázu Kraje Vysočina (SOKR, 2024) představuje oficiální odborný koncepční dokument kraje pro ochranu krajinného rázu a vychází z § 12 zákona č. 114/1992 Sb., o ochraně přírody a krajiny, z principů Evropské úmluvy o krajině (2000), z krajinného plánování, a z odborného hodnocení harmonického měřítka krajiny, krajinných horizontů, sídelních struktur a pohledových vazeb. SOKR (2024) pro oblast Pacovsko výslovně požaduje: „Nestavět výškové stavby technicistní povahy, které mohou snížit estetickou nebo přírodní hodnotu krajinného rázu v exponovaném území.“ Současně uvádí: „Neumisťovat vertikální výškové stavby technicistní povahy tak, aby narušily typické pohledové partie prostoru sídla.“ Tyto zásady přitom přímo odpovídají charakteru navrhovaných větrných elektráren o výšce až 250 metrů, které představují výškové technické dominanty, objekty technicistní povahy a zcela nový vizuální prvek nadregionálního významu. Dokumentace SEA však tento rozpor vůbec neřeší. Navržená akcelerační oblast AOV47 se přitom nachází právě v krajině s výraznými horizonty, otevřenými dálkovými pohledy, harmonickým měřítkem krajiny a vysokou citlivostí na umisťování dominantních technických staveb. SOKR (2024) současně identifikuje krajinářsky exponované prostory jako: „území s vysokým podílem pozitivně vnímaných znaků“ a upozorňuje, že tato území jsou: „citlivá na umisťování výškových staveb technicistní povahy.“ Dokumentace SEA však nehodnotí krajinářskou exponovanost území, neposuzuje ochranu harmonického měřítka krajiny, nehodnotí zásah do krajinných horizontů ani objektivně neposuzuje narušení obrazu sídel v krajině. SOKR (2024) přitom výslovně chrání obraz sídel v krajině, harmonické měřítko, krajinné scenérie, kulturní dominanty, siluety obcí a historické pohledové vztahy. Pro obce Bořetín, Hojovice, Chválkov, Dobešov, a Vlkosovice má přitom ochrana krajinného rámce a obrazu sídel zásadní význam, protože se jedná o území s dochovaným venkovským charakterem a vysokou krajinářskou hodnotou. Dokumentace SEA však neobsahuje regionální vizuální model, neposuzuje změnu měřítka krajiny, nehodnotí vznik technické dominanty nadregionálního významu ani objektivně neprokazuje, že zásah do krajinného rázu bude přijatelný. Rozpor se SOKR (2024) je zvlášť významný vzhledem k tomu, že SEA připouští možnost výstavby až 33 větrných elektráren o výšce až 250 metrů a v kombinaci s dalšími akceleračními oblastmi může v širším území vzniknout soustava přibližně 88 větrných elektráren. Takový rozsah industrializace krajiny je v přímém rozporu se zásadami ochrany krajinného rázu Kraje Vysočina. Výsledné hodnocení SEA je proto nepřezkoumatelné, metodicky nedostatečné a v přímém rozporu s oficiální krajskou koncepcí ochrany krajinného rázu. Takový postup je v rozporu se zákonem č. 114/1992 Sb., o ochraně přírody a krajiny, s § 12 ochrany krajinného rázu, s Evropskou úmluvou o krajině (2000), s principem ochrany kulturní krajiny, s principem prevence, s cíli územního plánování podle stavebního zákona a s požadavkem objektivního a transparentního hodnocení vlivů koncepce.	

Poř. č.	Připomínkové místo	Číslo jednací	Článek	AO	Připomínka	Vyhodnocení
					Dokumentace SEA je proto v této části nepřezkoumatelná. Návrh řešení: Požaduji přepracování hodnocení vlivů akcelerační oblasti AOV47 – Bukovec na krajinný ráz a doplnění objektivního vyhodnocení souladu návrhu se Strategií ochrany krajinného rázu Kraje Vysočina (SOKR), oblast krajinného rázu CZ0610-OB015 Pacovsko. Současně požaduji doplnění regionálního vizuálního modelu, hodnocení zásahu do harmonického měřítka krajiny, vyhodnocení narušení krajinných horizontů, hodnocení zásahu do obrazu sídel v krajině, objektivní posouzení krajinářsky exponovaných prostorů a transparentní odůvodnění případného prolomení zásad ochrany krajinného rázu Kraje Vysočina. Pokud nebude možné uvedené nedostatky objektivně a přezkoumatelně odstranit, požaduji vypuštění akcelerační oblasti AOV47 – Bukovec a souvisejícího územního opatření z návrhu Změny č. 2 Územního rozvojového plánu ČR. **Připomínka č. 56: Ochrana harmonického měřítka krajiny a krajinných horizontů** Dokumentace SEA nedostatečně hodnotí zásah navržené akcelerační oblasti AOV47 – Bukovec do harmonického měřítka krajiny, krajinných horizontů, pohledově exponovaných prostorů a siluet sídel. Dokumentace současně neobsahuje objektivní hodnocení dominance 250metrových staveb, neposuzuje změnu měřítka krajiny, nehodnotí narušení horizontů, neposuzuje dálkovou viditelnost ani objektivně nehodnotí zásah do krajinných předělů a pohledově exponovaných prostorů. Jedná se přitom o území s vysokou krajinářskou hodnotou, výraznými horizonty a zachovalým harmonickým vztahem mezi krajinou, sídly, lesními komplexy, kulturními dominantami a otevřenými pohledovými osami. Navržené větrné elektrárny o výšce až 250 metrů přitom představují zcela nový výškový prvek nadregionálního významu, který zásadně mění měřítko krajiny, vnímání horizontů, siluety sídel i charakter krajinné scenérie. Návrh AOV47 je však v přímém rozporu se zásadami ochrany harmonického měřítka krajiny a ochrany krajinných horizontů stanovenými v Zásadách územního rozvoje Jihočeského kraje, Generelu krajinného rázu Jihočeského kraje, Územní studií krajiny Jihočeského kraje (2021), Zásadách územního rozvoje Kraje Vysočina a Strategii ochrany krajinného rázu Kraje Vysočina (2024). Navržené větrné elektrárny mají být umístěny právě v pohledově exponovaném území, na výrazných horizontálních liniích, v otevřené krajině s dálkovou viditelností a v prostoru významných krajinných předělů. Dokumentace SEA však neobsahuje regionální model dálkové viditelnosti, neposuzuje viditelnost z významných pohledových bodů, nehodnotí zásah do siluet obcí ani objektivně neposuzuje vznik nové technické dominanty nadregionálního významu. SOKR (2024) současně chrání harmonické měřítko krajiny, obraz sídel v krajině, krajinné scenérie, kulturní dominanty a charakteristické horizonty. Pro obce Bořetín, Hojovice, Chválkov, Dobešov, Vlkosovice, ale i Březinu, Drunče, Psárov a Tříklasovice, má přitom ochrana krajinných horizontů a harmonického měřítka krajiny zásadní význam. Dokumentace SEA však nehodnotí změnu siluet sídel, neposuzuje zásah do historických pohledových vztahů, nehodnotí dálkovou dominanci staveb ani neobsahuje realistické panoramatické vizualizace.	

Poř. č.	Připomínkové místo	Číslo jednací	Článek	AO	Připomínka	Vyhodnocení
					Významný je i samotný rozsah navrhovaného zásahu. SEA připouští možnost výstavby až 33 větrných elektráren o výšce až 250 metrů, přičemž v kombinaci s dalšími akceleračními oblastmi může v širším území vzniknout soustava přibližně 88 větrných elektráren. Taková koncentrace dominantních výškových staveb představuje zásadní změnu měřítka krajiny, vznik nového technického horizontu, industrializaci krajinné scenérie a narušení dosavadní krajinné identity území. Studie Pasqualetti (2011) potvrzuje, že rozsáhlé větrné parky zásadně mění vnímání krajinného prostoru a kulturní identity krajiny. Studie Svensson et al. (2023) dále potvrzuje, že vysoké větrné elektrárny významně ovlivňují vnímání horizontů, měřítka krajiny a dálkových pohledů, zejména v otevřených a harmonicky utvářených venkovských krajinách. Dokumentace SEA však tyto dopady objektivně nehodnotí, metodicky nevysvětluje ani neprokazuje jejich přijatelnost. Výsledné hodnocení vlivů na krajinný ráz je proto nepřezkoumatelné a v rozporu s krajskou koncepcí ochrany krajinného rázu. Takový postup je v rozporu se zákonem č. 114/1992 Sb., o ochraně přírody a krajiny, s § 12 ochrany krajinného rázu, s Evropskou úmluvou o krajině (2000), s principem ochrany kulturní krajiny, s principem prevence, s cíli územního plánování podle stavebního zákona a s požadavkem objektivního a transparentního hodnocení vlivů koncepce. Dokumentace SEA je proto v této části nepřezkoumatelná. Návrh řešení: Požaduji přepracování hodnocení vlivů akcelerační oblasti AOV47 – Bukovec na harmonické měřítko krajiny, krajinné horizonty a pohledově exponované prostory. Současně požaduji doplnění regionálního modelu dálkové viditelnosti, realistických panoramatických vizualizací, hodnocení dominance 250metrových staveb, vyhodnocení zásahu do siluet sídel, posouzení krajinných předělů a horizontů, objektivní hodnocení změny měřítka krajiny a transparentní vyhodnocení souladu návrhu se Strategií ochrany krajinného rázu Kraje Vysočina. Pokud nebude možné uvedené nedostatky objektivně a přezkoumatelně odstranit, požaduji vypuštění akcelerační oblasti AOV47 – Bukovec a souvisejícího územního opatření z návrhu Změny č. 2 Územního rozvojového plánu ČR. **Připomínka č. 57: Industrializace krajiny a vznik technické dominanty nadregionálního významu** Dokumentace SEA nedostatečně hodnotí industrializaci krajiny a vznik nové technické dominanty nadregionálního významu v důsledku realizace akcelerační oblasti AOV47 – Bukovec a souvisejících akceleračních oblastí AOV48, AOV49 a AOV50. Dokumentace současně nehodnotí regionální proměnu charakteru krajiny, neposuzuje vznik technického horizontu, nehodnotí změnu identity krajiny ani objektivně neposuzuje industrializaci dosud převážně venkovského a přírodního prostoru. SEA přitom připouští možnost výstavby až 33 větrných elektráren o výšce až 250 metrů v rámci AOV47 – Bukovec. Současně Krajský úřad Jihočeského kraje (2026) upozorňuje na kumulativní působení AOV47, AOV48, AOV49 a AOV50, tedy: „sekvencí těchto 4 oblastí umisťovaných v severojižním směru“. V širším území tak může vzniknout soustava přibližně 88 větrných elektráren vytvářejících souvislý pás dominantních technických staveb v krajině.	

Poř. č.	Připomínkové místo	Číslo jednací	Článek	AO	Připomínka	Vyhodnocení
					Takový rozsah výstavby již nepředstavuje jednotlivé lokální zásahy, ale zásadní regionální transformaci krajiny, industrializaci venkovského prostoru, vznik nového technického horizontu a proměnu kulturní krajiny v technicky dominantní území. Dokumentace SEA však neobsahuje regionální model industrializace krajiny, neposuzuje vznik souvislého pásu technických dominant, nehodnotí změnu krajinné identity ani objektivně neposuzuje nadregionální vizuální dominanci soustavy větrných elektráren. Navržené větrné elektrárny o výšce až 250 metrů přitom výrazně převyšují běžné krajinné dominanty v území a vytvářejí nový technický prvek viditelný na značné vzdálenosti. Taková soustava dominant zásadně mění charakter horizontů, narušuje harmonické měřítko krajiny, vytváří novou technickou siluetu regionu a oslabuje přírodní a kulturní dominanty krajiny. Navržená soustava větrných elektráren je však s těmito zásadami v přímém rozporu. Dokumentace SEA současně nehodnotí proměnu venkovského charakteru krajiny, oslabení kulturně-historických dominant, vznik technické dominance nad krajinou ani změnu vnímání krajiny obyvateli a návštěvníky území. Studie Pasqualetti (2011) potvrzuje, že rozsáhlé větrné parky představují zásadní proměnu kulturní krajiny a vedou ke změně krajinné identity i způsobu vnímání prostoru. Studie Frantál a Kunc (2011) dále potvrzuje, že rozsáhlé koncentrace větrných elektráren mohou významně narušovat estetickou a rekreační hodnotu krajiny, zejména v územích s dochovaným venkovským charakterem a vysokou krajinářskou hodnotou. Studie Guan et al. (2022) současně upozorňuje na významné kumulativní vizuální dopady soustav větrných elektráren a na vznik regionální krajinné saturace technickými dominantami. Dokumentace SEA však tyto dopady objektivně nehodnotí, metodicky nevysvětluje ani neprokazuje jejich přijatelnost. Výsledné hodnocení vlivů na krajinný ráz je proto nepřezkoumatelné a neodpovídá skutečnému rozsahu navrhované industrializace krajiny. Takový postup je v rozporu se zákonem č. 114/1992 Sb., o ochraně přírody a krajiny, s § 12 ochrany krajinného rázu, s Evropskou úmluvou o krajině (2000), s principem ochrany kulturní krajiny, s principem prevence, s cíli územního plánování podle stavebního zákona a s požadavkem objektivního a transparentního hodnocení kumulativních vlivů koncepce. Dokumentace SEA je proto v této části nepřezkoumatelná. Návrh řešení: Požaduji přepracování hodnocení vlivů akcelerační oblasti AOV47 – Bukovec na krajinný ráz a doplnění objektivního regionálního hodnocení industrializace krajiny a vzniku technické dominanty nadregionálního významu. Současně požaduji doplnění regionálního vizuálního modelu, objektivní vyhodnocení kumulativních dopadů AOV47–AOV50, hodnocení vzniku technického horizontu, vyhodnocení změny krajinné identity, posouzení regionální krajinné saturace, hodnocení dominance technických struktur nad kulturní krajinou a transparentní vyhodnocení přijatelnosti navržené industrializace krajiny. Pokud nebude možné uvedené nedostatky objektivně a přezkoumatelně odstranit, požaduji vypuštění akcelerační oblasti AOV47 – Bukovec a souvisejícího územního opatření z návrhu Změny č. 2 Územního rozvojového plánu ČR. **Připomínka č. 58: Nedostatečné vyhodnocení kumulativních vizuálních dopadů**	

Poř. č.	Připomínkové místo	Číslo jednací	Článek	AO	Připomínka	Vyhodnocení
					Dokumentace SEA nedostatečně hodnotí kumulativní vizuální dopady navržených akceleračních oblastí AOV47, AOV48, AOV49 a AOV50 a neobsahuje objektivní regionální vyhodnocení krajinné saturace způsobené koncentrací rozsáhlé soustavy větrných elektráren v širším území. Dokumentace současně nehodnotí synergické vizuální působení jednotlivých akceleračních oblastí, neposuzuje souvislý pás technických dominant, nehodnotí regionální industrializaci krajiny ani objektivně neposuzuje kumulativní změnu charakteru krajiny v širším území. Vizuální dopady nelze objektivně vyhodnotit bez znalosti umístění související infrastruktury. Krajský úřad Jihočeského kraje (2026) přitom ve svých připomínkách výslovně upozorňuje na kumulaci AOV47, AOV48, AOV49 a AOV50. Tím kraj jednoznačně potvrzuje, že nejde o izolované lokální záměry, ale o regionálně propojenou soustavu akceleračních oblastí, jejichž vizuální a krajinné působení je nutné hodnotit kumulativně. Dokumentace SEA však neobsahuje regionální vizuální model, neposuzuje synergické efekty více větrných parků, nehodnotí dálkovou viditelnost celé soustavy ani objektivně neposuzuje regionální krajinnou saturaci. Přitom v kombinaci AOV47, AOV48, AOV49 a AOV50 může v širším území vzniknout soustava přibližně 88 větrných elektráren o výšce až 250 metrů. Taková koncentrace dominantních výškových staveb vytváří souvislý pás technických dominant, novou technickou siluetu regionu, zásadní proměnu horizontů a rozsáhlou kumulativní industrializaci krajiny. Dokumentace SEA však nehodnotí regionální vizuální propojenost jednotlivých oblastí, neposuzuje kumulativní zatížení horizontů, nehodnotí souběh dálkově viditelných dominant ani neobsahuje objektivní analýzu celkového vizuálního zatížení území. Významný je i samotný rozsah vizuální dominance navržených staveb. Větrné elektrárny o výšce až 250 metrů představují technické dominanty viditelné na desítky kilometrů a zásadně ovlivňují charakter horizontů, měřítko krajiny, siluety sídel i vnímání krajinného prostoru. Dokumentace SEA však pracuje převážně s lokálním hodnocením, bez regionální perspektivy, bez objektivního kumulativního modelu a bez hodnocení synergických efektů celé soustavy akceleračních oblastí. Strategie ochrany krajinného rázu Kraje Vysočina (SOKR, 2024) současně chrání harmonické měřítko krajiny, krajinné horizonty, pohledově exponované prostory, obraz sídel v krajině a kulturní dominanty. Dokumentace SEA však nehodnotí kumulativní zásah do těchto hodnot, neposuzuje regionální proměnu krajinné identity ani objektivně neprokazuje přijatelnost navržené koncentrace větrných elektráren. Studie Pasqualetti (2011) upozorňuje, že právě rozsáhlé regionální koncentrace větrných elektráren představují nejvýznamnější zásahy do kulturní krajiny a krajinné identity. Studie Guan et al. (2022) potvrzuje, že rozsáhlé soustavy větrných elektráren mohou vést ke krajinné saturaci a významným kumulativním vizuálním dopadům v regionálním měřítku. Studie Svensson et al. (2023) současně potvrzuje, že synergické působení více větrných parků výrazně zvyšuje vnímanou dominanci technických struktur v krajině a zesiluje negativní dopady na krajinný ráz a vnímání prostoru. Dokumentace SEA však tyto dopady objektivně nehodnotí, metodicky nevysvětluje ani neprokazuje jejich přijatelnost. Výsledné hodnocení kumulativních vlivů na krajinný ráz je proto nepřezkoumatelné a neodpovídá skutečnému rozsahu navrhované transformace krajiny.	

Poř. č.	Připomínkové místo	Číslo jednací	Článek	AO	Připomínka	Vyhodnocení
					Takový postup je v rozporu se zákonem č. 114/1992 Sb., o ochraně přírody a krajiny, s § 12 ochrany krajinného rázu, se zákonem č. 100/2001 Sb., o posuzování vlivů na životní prostředí, s Evropskou úmluvou o krajině (2000), s principem prevence, s požadavkem hodnocení kumulativních vlivů a s požadavkem objektivního a transparentního vyhodnocení dopadů koncepce. Dokumentace SEA je proto v této části nepřezkoumatelná. Návrh řešení: Požaduji přepracování hodnocení kumulativních vlivů akceleračních oblastí AOV47–AOV50 na krajinný ráz a doplnění objektivního regionálního vizuálního modelu celé soustavy navržených větrných elektráren. Současně požaduji doplnění hodnocení synergických vizuálních efektů, vyhodnocení regionální krajinné saturace, objektivní posouzení souvislého pásu technických dominant, hodnocení kumulativní industrializace krajiny, posouzení dálkové viditelnosti celé soustavy a transparentní vyhodnocení přijatelnosti kumulativních vizuálních dopadů v regionálním měřítku. Pokud nebude možné uvedené nedostatky objektivně a přezkoumatelně odstranit, požaduji vypuštění akcelerační oblasti AOV47 – Bukovec a souvisejícího územního opatření z návrhu Změny č. 2 Územního rozvojového plánu ČR. **Připomínka č. 59: Narušení kulturní krajiny, historických dominant a pohledových vazeb** Dokumentace SEA nedostatečně hodnotí zásah navržené akcelerační oblasti AOV47 – Bukovec do kulturní krajiny, historických dominant, historických pohledových vazeb a kulturního panoramatu širšího území. Dokumentace současně neobsahuje objektivní hodnocení zásahu do historické siluety krajiny, neposuzuje narušení kulturních dominant, nehodnotí změnu historických pohledových vztahů ani objektivně neposuzuje dopady na kulturní panorama regionu. SEA přitom sama potvrzuje význam kulturně-historických dominant, dálkových pohledů, krajinných horizontů, historických kompozičních vztahů a kulturní krajiny širšího území. Dokumentace současně výslovně připouští narušení historických pohledových vazeb, oslabení kulturních dominant, vznik nových výškových dominant a změnu charakteru krajinné scenérie. Přesto SEA bez objektivního odborného odůvodnění uzavírá, že vliv na krajinný ráz bude pouze „mírně negativní“. Takový závěr je vnitřně rozporný a neodpovídá skutkovým zjištěním uvedeným v samotné dokumentaci. Mezi významné kulturní a historické dominanty širšího území přitom patří zejména hrad Choustník, hrad Kámen, zámek Červená Lhota, kostely, sakrální dominanty, historické siluety sídel a historické pohledové osy kulturní krajiny. Navržené větrné elektrárny o výšce až 250 metrů však představují zcela nový dominantní technický prvek nadregionálního významu, který výrazně převyšuje historické dominanty, mění charakter kulturní krajiny, narušuje historické kompoziční vztahy a vytváří novou technickou siluetu krajiny. Dokumentace SEA však neobsahuje realistické vizualizace zásahu do kulturní krajiny, neposuzuje dálkovou viditelnost z kulturně významných lokalit, nehodnotí zásah do historických panoramat ani objektivně neposuzuje změnu historické identity krajiny.	

Poř. č.	Připomínkové místo	Číslo jednací	Článek	AO	Připomínka	Vyhodnocení
					Významný je i samotný rozsah navrhovaného zásahu. SEA připouští možnost výstavby až 33 větrných elektráren o výšce až 250 metrů v AOV47 – Bukovec, přičemž v kombinaci s AOV48, AOV49 a AOV50 může v širším území vzniknout soustava přibližně 88 větrných elektráren. Taková koncentrace dominantních technických staveb zásadně mění kulturní panorama regionu, vytváří souvislý technický horizont, oslabuje historické dominanty a narušuje historickou siluetu krajiny. Strategie ochrany krajinného rázu Kraje Vysočina (SOKR, 2024) přitom výslovně požaduje: „Zachovat význam kulturních dominant a zajistit ochranu jejich uplatnění v krajinné scéně.“ Současně požaduje: „Neumisťovat vertikální výškové stavby technicistní povahy tak, aby narušily typické pohledové partie prostoru sídla.“ Navržená soustava větrných elektráren je však s těmito zásadami v přímém rozporu. Dokumentace SEA současně nehodnotí zásah do kulturní identity území, narušení historické kontinuity krajiny, oslabení sakrálních dominant ani proměnu tradičního obrazu venkovské krajiny. Studie Pasqualetti (2011) potvrzuje, že rozsáhlé větrné parky mohou zásadně měnit kulturní identitu krajiny a narušovat historické vnímání prostoru. Studie Frantál a Kunc (2011) současně potvrzuje, že koncentrace vysokých větrných elektráren v kulturně hodnotné krajině významně ovlivňuje estetické a historické vnímání krajiny i její rekreační hodnotu. Historic England (2021) dále upozorňuje, že vysoké technické dominanty mohou významně narušit historické pohledové vazby, kulturní panorama a vizuální uplatnění historických dominant v krajině. Dokumentace SEA však tyto dopady objektivně nehodnotí, metodicky nevysvětluje ani neprokazuje jejich přijatelnost. Výsledné hodnocení vlivů na kulturní krajinu je proto nepřezkoumatelné a v rozporu se skutkovými zjištěními uvedenými v samotné dokumentaci SEA. Takový postup je v rozporu se zákonem č. 114/1992 Sb., o ochraně přírody a krajiny, s § 12 ochrany krajinného rázu, s Evropskou úmluvou o krajině (2000), s principem ochrany kulturní krajiny, s principem ochrany historických hodnot území, s principem prevence a s požadavkem objektivního a transparentního hodnocení vlivů koncepce. Dokumentace SEA je proto v této části nepřezkoumatelná. Návrh řešení: Požaduji přepracování hodnocení vlivů akcelerační oblasti AOV47 – Bukovec na kulturní krajinu, historické dominanty a historické pohledové vazby. Současně požaduji doplnění regionálního vizuálního modelu, realistických panoramatických vizualizací, hodnocení zásahu do kulturního panoramatu, posouzení dálkové viditelnosti z kulturně významných lokalit, vyhodnocení zásahu do historických pohledových os, objektivní hodnocení změny historické siluety krajiny a transparentní posouzení přijatelnosti zásahu do kulturní krajiny regionu. Pokud nebude možné uvedené nedostatky objektivně a přezkoumatelně odstranit, požaduji vypuštění akcelerační oblasti AOV47 – Bukovec a souvisejícího územního opatření z návrhu Změny č. 2 Územního rozvojového plánu ČR. **Připomínka č. 60: Zásah do duchovní krajiny Mostkovy kapličky** Dokumentace SEA nedostatečně hodnotí zásah navržené akcelerační oblasti AOV47 – Bukovec do duchovní krajiny Mostkovy kapličky, historických poutních vazeb, kulturní identity území a historického panoramatu krajiny.	

Poř. č.	Připomínkové místo	Číslo jednací	Článek	AO	Připomínka	Vyhodnocení
					Dokumentace současně nehodnotí duchovní a symbolický význam místa, neposuzuje historické poutní vazby, nehodnotí kulturní a komunitní význam lokality ani objektivně neposuzuje zásah do historického panoramatu směrem k Choustníku. Mostkova kaplička představuje významný historický a duchovní prvek kulturní krajiny s doloženou historickou kontinuitou sahající minimálně do roku 1765. Lokalita je spojena s historickou poutní cestou, s tradičním komunitním využíváním krajiny, s historickými pohledovými vazbami a s duchovní identitou území. Jedná se současně o významný krajinářský bod s dochovanými pohledovými vazbami směrem k Choustníku, k historickým horizontům a do otevřené kulturní krajiny širšího regionu. Navržené větrné elektrárny o výšce až 250 metrů však představují zcela nový dominantní technický prvek, který zásadně mění historické panorama, narušuje duchovní charakter místa, oslabuje historickou autenticitu krajiny a přerušuje historické pohledové vztahy. Dokumentace SEA však neobsahuje žádné realistické vizualizace z Mostkovy kapličky, neposuzuje zásah do duchovní krajiny, nehodnotí historické panorama ani objektivně neposuzuje kulturně-symbolický význam lokality. SEA současně vůbec nehodnotí kolektivní paměť místa, historickou kontinuitu poutní krajiny, tradiční kulturní význam území ani komunitní hodnotu historické krajiny. Významný je i samotný rozsah navrhovaného zásahu. V kombinaci AOV47, AOV48, AOV49 a AOV50 může v širším území vzniknout soustava přibližně 88 větrných elektráren vytvářejících souvislý pás technických dominant v krajině. Takový zásah zásadně mění historické panorama krajiny, vytváří nový technický horizont a oslabuje duchovní a kulturní charakter historického prostoru. Navržené větrné elektrárny jsou však s těmito zásadami v přímém rozporu. Evropská úmluva o krajině (2000) současně chápe krajinu jako významnou součást kulturní identity obyvatel, prostor kolektivní paměti a součást kvality života obyvatelstva. Dokumentace SEA však tyto hodnoty objektivně nehodnotí, metodicky nevysvětluje ani neprokazuje přijatelnost zásahu do historické duchovní krajiny. Historic England (2021) současně potvrzuje, že vysoké technické dominanty mohou zásadně narušit historické pohledové vazby, duchovní význam míst, kulturní panorama i historické vnímání krajiny. Výsledné hodnocení SEA je proto nepřezkoumatelné a neodpovídá skutečnému rozsahu zásahu do historické a duchovní krajiny Mostkovy kapličky. Takový postup je v rozporu se zákonem č. 114/1992 Sb., o ochraně přírody a krajiny, s § 12 ochrany krajinného rázu, s Evropskou úmluvou o krajině (2000), s principem ochrany kulturní a duchovní krajiny, s principem ochrany historických hodnot území, s principem prevence a s požadavkem objektivního a transparentního hodnocení vlivů koncepce. Dokumentace SEA je proto v této části nepřezkoumatelná. Návrh řešení: Požaduji přepracování hodnocení vlivů akcelerační oblasti AOV47 – Bukovec na duchovní krajinu Mostkovy kapličky, historické panorama a historické pohledové vazby. Současně požaduji doplnění realistických vizualizací z Mostkovy kapličky, hodnocení zásahu do historického panoramatu, posouzení narušení poutní krajiny, objektivní vyhodnocení kulturně-symbolického významu místa, hodnocení zásahu do kolektivní paměti a historické identity krajiny a transparentní posouzení přijatelnosti zásahu do duchovní krajiny regionu.	

Poř. č.	Připomínkové místo	Číslo jednací	Článek	AO	Připomínka	Vyhodnocení
					Pokud nebude možné uvedené nedostatky objektivně a přezkoumatelně odstranit, požaduji vypuštění akcelerační oblasti AOV47 – Bukovec a souvisejícího územního opatření z návrhu Změny č. 2 Územního rozvojového plánu ČR. **Připomínka č. 61: Nedostatečné hodnocení archeologických a kulturně-historických lokalit** Dokumentace SEA nedostatečně hodnotí dopady navržené akcelerační oblasti AOV47 – Bukovec na archeologické a kulturně-historické lokality, historickou kontinuitu osídlení a historickou krajinu širšího území. Dokumentace současně neobsahuje systematické vyhodnocení archeologických lokalit, neposuzuje kulturně-historickou kontinuitu území, nehodnotí historickou krajinu ani objektivně neposuzuje zásah do území s doloženým historickým osídlením. SEA přitom významné archeologické a kulturně-historické lokality prakticky nehodnotí, nebo je vůbec nezmiňuje. To je zvlášť významné v případě slovanského pohřebiště v Drunči, historických lokalit v okolí Mnichu, Hojovic a dalších historicky osídlených částí území. Dokumentace SEA přitom sama potvrzuje význam kulturní krajiny, historických dominant a historických pohledových vazeb. Současně však neobsahuje objektivní hodnocení archeologických hodnot území ani jejich vazby na historickou krajinu. Z podkladů vyplývá existence významného slovanského pohřebiště v Drunči, které představuje doklad dlouhodobé historické kontinuity osídlení a významný archeologický prvek kulturní krajiny. Dokumentace SEA však nehodnotí význam archeologické krajiny, neposuzuje historickou kontinuitu prostoru, neobsahuje hodnocení kulturně-historických vazeb ani objektivně neposuzuje dopady industrializace krajiny na historické prostředí území. To je zvlášť významné vzhledem k rozsahu navrhovaného zásahu. SEA totiž připouští možnost výstavby až 33 větrných elektráren o výšce až 250 metrů, přičemž v kombinaci s AOV48–AOV50 může v širším území vzniknout soustava přibližně 88 větrných elektráren. Takový rozsah industrializace krajiny zásadně mění historický charakter území, oslabuje autenticitu historické krajiny, narušuje kulturně-historické vazby a mění prostorové vnímání historického osídlení v krajině. Dokumentace SEA však neobsahuje analýzu archeologické krajiny, neposuzuje vztah archeologických lokalit k historickému panoramatu, nehodnotí kulturní kontinuitu území ani objektivně neposuzuje zásah do historické identity krajiny. Evropská úmluva o krajině (2000) současně chápe krajinu jako výsledek dlouhodobého působení přírodních a kulturních procesů, součást kulturní identity obyvatel a nositele historické paměti území. Dokumentace SEA však nehodnotí historickou vrstvu krajiny, neposuzuje archeologickou kontinuitu osídlení ani neprokazuje přijatelnost zásahu do historického prostředí regionu. Historic England (2021) současně upozorňuje, že vysoké technické dominanty mohou významně narušit historické panorama, kulturní kontext archeologických lokalit, historické pohledové vazby i čitelnost historické krajiny. Výsledné hodnocení SEA je proto nepřezkoumatelné a neodpovídá skutečnému rozsahu zásahu do archeologických a kulturně-historických hodnot území. Takový postup je v rozporu se zákonem č. 20/1987 Sb., o státní památkové péči, se zákonem č. 114/1992 Sb., o ochraně přírody a krajiny, s Evropskou úmluvou o krajině (2000), s principem ochrany kulturní	

Poř. č.	Připomínkové místo	Číslo jednací	Článek	AO	Připomínka	Vyhodnocení
					krajiny, s principem ochrany historických hodnot území, s principem prevence a s požadavkem objektivního a transparentního hodnocení vlivů koncepce. Dokumentace SEA je proto v této části nepřezkoumatelná. Návrh řešení: Požaduji přepracování hodnocení vlivů akcelerační oblasti AOV47 – Bukovec na archeologické a kulturně-historické lokality a doplnění objektivního hodnocení historické krajiny širšího území. Současně požaduji doplnění analýzy archeologické krajiny, hodnocení historické kontinuity osídlení, posouzení zásahu do kulturně-historických vazeb, objektivní vyhodnocení dopadů na slovanské pohřebiště Drunče a další historické lokality, hodnocení zásahu do historického panoramatu krajiny a transparentní posouzení přijatelnosti industrializace území z hlediska ochrany historické krajiny. Pokud nebude možné uvedené nedostatky objektivně a přezkoumatelně odstranit, požaduji vypuštění akcelerační oblasti AOV47 – Bukovec a souvisejícího územního opatření z návrhu Změny č. 2 Územního rozvojového plánu ČR. **Připomínka č. 62: Absence objektivního hodnocení vizuální dominance a viditelnosti** Dokumentace SEA neobsahuje objektivní a přezkoumatelné hodnocení vizuální dominance navržených větrných elektráren, jejich dálkové viditelnosti a skutečných dopadů na krajinný ráz širšího území. Dokumentace současně neobsahuje realistické fotomontáže, neobsahuje panoramatické vizualizace, neobsahuje objektivní simulace krajinných dopadů, neobsahuje regionální viewshed model pro výšku 250 metrů ani objektivně neposuzuje dálkovou dominanci navržených staveb. SEA pracuje pouze s omezenými mapovými podklady, s malými měřítky map a bez realistického vizuálního modelování skutečných dopadů navrhované výstavby. Dokumentace současně neobsahuje vizualizace z klíčových pohledových bodů, simulace z kulturně významných lokalit, panoramatické pohledy z obcí ani objektivní posouzení vizuální dominance v regionálním měřítku. To je zvlášť významné vzhledem k rozsahu navrhovaného zásahu. SEA totiž připouští možnost výstavby až 33 větrných elektráren o výšce až 250 metrů, přičemž v kombinaci s dalšími akceleračními oblastmi může v širším území vzniknout soustava přibližně 88 větrných elektráren. Takové stavby představují dominantní technické objekty viditelné na značné vzdálenosti a zásadně ovlivňují horizonty, siluety sídel, krajinné panorama, historické pohledové vazby i celkové vnímání krajinného prostoru. Dokumentace SEA však neobsahuje realistické simulace těchto dopadů, neposuzuje viditelnost z konkrétních obcí, nehodnotí dálkové pohledy ani objektivně neposuzuje vznik technické dominance nad kulturní krajinou. Významné je i to, že SEA pracuje pouze s omezenými mapovými podklady a neobsahuje detailní regionální model viditelnosti pro stavby o výšce až 250 metrů. Bez takového modelu však nelze objektivně vyhodnotit rozsah vizuálního zásahu, krajinnou dominanci, dálkovou viditelnost ani skutečný rozsah kumulativních vizuálních dopadů. Dokumentace současně neumožňuje veřejnosti objektivně posoudit skutečný rozsah zásahu, dopady na panorama krajiny, změnu horizontů ani proměnu krajinného charakteru. To představuje závažný problém přezkoumatelnosti SEA. Strategie ochrany krajinného rázu Kraje Vysočina (SOKR, 2024) přitom výslovně chrání pohledově exponované prostory, harmonické měřítko krajiny, krajinné horizonty, kulturní dominanty a obraz sídel v	

Poř. č.	Připomínkové místo	Číslo jednací	Článek	AO	Připomínka	Vyhodnocení
					krajině. Generel krajinného rázu Jihočeského kraje současně chrání charakteristické krajinné prostory jako reprezentativní segmenty jihočeské krajiny s nejvýraznějším krajinným rázem, včetně harmonického měřítka krajiny, krajinných horizontů, kulturních dominant, historických pohledových vazeb, výrazných scenérií a kulturní identity území. Dokument výslovně uvádí, že jde o „nejhodnotnější části s nejvýraznějším krajinným rázem“ a o území představující „symboly jihočeské krajiny“. Dokumentace SEA však bez objektivního vizuálního modelování není schopna prokázat, že tyto hodnoty nebudou významně narušeny. Historic England (2021) současně doporučuje používání realistických vizualizací, panoramatických simulací, analýz dálkových pohledů a objektivního hodnocení dálkové viditelnosti u rozsáhlých větrných parků. Studie Guan et al. (2022) současně potvrzuje, že bez regionálního modelování viditelnosti nelze objektivně vyhodnotit kumulativní vizuální dopady soustav větrných elektráren. Studie Svensson et al. (2023) potvrzuje, že kvalitní vizuální modelování je zásadní podmínkou objektivního hodnocení dopadů větrných elektráren na krajinný ráz a veřejné posouzení přijatelnosti záměru. Dokumentace SEA však tyto požadavky nesplňuje, objektivní vizuální model neobsahuje a neumožňuje transparentní přezkoumání skutečných krajinných dopadů návrhu. Výsledné hodnocení vlivů na krajinný ráz je proto nepřezkoumatelné a metodicky nedostatečné. Takový postup je v rozporu se zákonem č. 100/2001 Sb., o posuzování vlivů na životní prostředí, se zákonem č. 114/1992 Sb., o ochraně přírody a krajiny, s § 12 ochrany krajinného rázu, s Evropskou úmluvou o krajině (2000), s principem prevence, s požadavkem přezkoumatelnosti SEA a s požadavkem objektivního a transparentního hodnocení vlivů koncepce. Dokumentace SEA je proto v této části nepřezkoumatelná. Návrh řešení: Požaduji přepracování hodnocení vizuálních dopadů akcelerační oblasti AOV47 – Bukovec a doplnění objektivního regionálního modelu viditelnosti navržených větrných elektráren. Současně požaduji doplnění realistických fotomontáží, panoramatických vizualizací, analýzy dálkových pohledů pro výšku 250 metrů, simulací z klíčových pohledových lokalit, hodnocení dálkové viditelnosti, objektivního posouzení vizuální dominance a transparentního vyhodnocení kumulativních vizuálních dopadů celé soustavy AOV47–AOV50. Pokud nebude možné uvedené nedostatky objektivně a přezkoumatelně odstranit, požaduji vypuštění akcelerační oblasti AOV47 – Bukovec a souvisejícího územního opatření z návrhu Změny č. 2 Územního rozvojového plánu ČR. **Připomínka č. 63: Světelné znečištění a ztráta noční krajiny** Dokumentace SEA nedostatečně hodnotí dopady navržené akcelerační oblasti AOV47 – Bukovec na noční krajinu, tmavou krajinu, noční panorama a kumulativní světelnou zátěž území. Dokumentace současně nehodnotí překážkové osvětlení větrných elektráren, neposuzuje blikající výstražná světla, nehodnotí noční dálkovou viditelnost soustavy větrných elektráren ani objektivně neposuzuje ztrátu tmavé krajiny a změnu nočního charakteru území. To je zvlášť významné vzhledem k rozsahu navrhovaného zásahu. SEA totiž připouští možnost výstavby až 33 větrných elektráren o výšce až 250 metrů v rámci AOV47 – Bukovec, přičemž v kombinaci s AOV48–AOV50 může v širším území vzniknout soustava přibližně 88 větrných elektráren. Taková soustava větrných elektráren bude vyžadovat překážkové osvětlení, synchronizované blikající výstražné systémy a trvalé noční světelné značení.	

Poř. č.	Připomínkové místo	Číslo jednací	Článek	AO	Připomínka	Vyhodnocení
					Výsledkem bude vznik nového technického nočního horizontu, výrazná proměna nočního panoramatu, narušení charakteru tmavé krajiny a významná kumulativní světelná zátěž v regionálním měřítku. Dokumentace SEA však neobsahuje model světelného znečištění, neposuzuje dálkovou viditelnost nočního osvětlení, nehodnotí kumulativní působení blikajících světel ani objektivně neposuzuje dopady na noční krajinný ráz. SEA současně nehodnotí vlivy na vnímání krajiny obyvateli, narušení nočního panoramatu, ztrátu přirozené tmavé krajiny ani dopady na rekreační a estetickou hodnotu území. Významný je i kumulativní charakter navrhovaného zásahu. V případě realizace celé soustavy AOV47–AOV50 může vzniknout rozsáhlý pás blikajících technických dominant, viditelný na velké vzdálenosti, který zásadně změní dosavadní noční charakter krajiny. Strategie ochrany krajinného rázu Kraje Vysočina (SOKR, 2024) přitom chrání: harmonické měřítko krajiny, krajinné scenérie, obraz sídel v krajině, pohledově exponované prostory a charakter krajinného panoramatu. Dokumentace SEA však noční podobu krajiny prakticky vůbec nehodnotí. Studie Falchi et al. (2016) současně potvrzuje, že rozsáhlé technické osvětlení významně přispívá ke kumulativnímu světelnému znečištění a ovlivňuje kvalitu nočního prostředí v regionálním měřítku. Studie Kyba et al. (2017) potvrzuje, že umělé noční osvětlení představuje významný zásah do krajinného prostředí a vede ke ztrátě přirozené tmavé krajiny i změně vnímání krajinného prostoru. Studie Svensson et al. (2023) dále potvrzuje, že blikající překážkové osvětlení vysokých větrných elektráren významně ovlivňuje vnímání noční krajiny a zesiluje vizuální dominanci větrných parků. Dokumentace SEA však tyto dopady objektivně nehodnotí, metodicky nevysvětluje ani neprokazuje jejich přijatelnost. Výsledné hodnocení vlivů na krajinný ráz je proto nepřezkoumatelné a neodpovídá skutečnému rozsahu zásahu do noční krajiny regionu. Takový postup je v rozporu se zákonem č. 114/1992 Sb., o ochraně přírody a krajiny, s § 12 ochrany krajinného rázu, s Evropskou úmluvou o krajině (2000), s principem ochrany krajinného rázu, s principem prevence a s požadavkem objektivního a transparentního hodnocení vlivů koncepce. Dokumentace SEA je proto v této části nepřezkoumatelná. Návrh řešení: Požaduji přepracování hodnocení vlivů akcelerační oblasti AOV47 – Bukovec na noční krajinu a doplnění objektivního hodnocení světelného znečištění a kumulativní světelné zátěže širšího území. Současně požaduji doplnění modelu noční viditelnosti, hodnocení překážkového osvětlení, posouzení dálkové viditelnosti blikajících světel, objektivní vyhodnocení ztráty tmavé krajiny, hodnocení kumulativních světelných dopadů soustavy AOV47–AOV50 a transparentní posouzení přijatelnosti zásahu do noční krajiny regionu. Pokud nebude možné uvedené nedostatky objektivně a přezkoumatelně odstranit, požaduji vypuštění akcelerační oblasti AOV47 – Bukovec a souvisejícího územního opatření z návrhu Změny č. 2 Územního rozvojového plánu ČR. **Připomínka č. 64: Zásah do rekreační a estetické funkce krajiny**	

Poř. č.	Připomínkové místo	Číslo jednací	Článek	AO	Připomínka	Vyhodnocení
					Dokumentace SEA nedostatečně hodnotí dopady navržené akcelerační oblasti AOV47 – Bukovec na rekreační a estetickou funkci krajiny, turistický potenciál území a venkovský charakter krajiny. Dokumentace současně nehodnotí dopady na rekreační využívání území, neposuzuje změnu estetické hodnoty krajiny, nehodnotí atraktivitu venkovské krajiny ani objektivně neposuzuje dopady industrializace krajiny na rekreační potenciál regionu. Dotčené území přitom představuje krajinu s vysokou estetickou hodnotou, s dochovaným venkovským charakterem, s významnými pohledovými horizonty, s kulturně-historickými dominantami a s rekreačním a turistickým využitím. Jedná se o krajinu využívanou pro pěší turistiku, cykloturistiku, rekreační pobyty, individuální rekreaci a venkovský cestovní ruch. Dokumentace SEA však neobsahuje objektivní hodnocení rekreační funkce krajiny, neposuzuje změnu vnímání krajiny návštěvníky, nehodnotí dopady na estetickou kvalitu území ani objektivně neposuzuje změnu atraktivity krajiny po industrializaci prostoru větrnými elektrárnami. To je zvlášť významné vzhledem k rozsahu navrhovaného zásahu. SEA totiž připouští možnost výstavby až 33 větrných elektráren o výšce až 250 metrů v rámci AOV47 – Bukovec, přičemž v kombinaci s AOV48–AOV50 může v širším území vzniknout soustava přibližně 88 větrných elektráren. Takový rozsah výstavby zásadně mění charakter krajiny, vytváří nový technický horizont, oslabuje estetickou hodnotu území a proměňuje venkovskou kulturní krajinu v technicky dominovaný prostor. Dokumentace SEA však nehodnotí ztrátu venkovského charakteru krajiny, neposuzuje dopady na turistickou atraktivitu regionu, nehodnotí zásah do rekreační krajiny ani objektivně neposuzuje dlouhodobé dopady na estetické vnímání prostoru. Strategie ochrany krajinného rázu Kraje Vysočina (SOKR, 2024) přitom chrání harmonické měřítko krajiny, krajinné scenérie, obraz sídel v krajině, pohledově exponované prostory a estetické hodnoty krajiny. Obdobně Generel krajinného rázu Jihočeského kraje chrání charakteristické krajinné prostory jako reprezentativní segmenty jihočeské krajiny s nejvýraznějším krajinným rázem, výraznými scenériemi, kulturními dominantami, historickými pohledovými vazbami a kulturní identitou představující symboly jihočeské krajiny. Dokumentace SEA však rekreační a estetickou funkci krajiny objektivně nehodnotí. Studie Frantál a Kunc (2011) potvrzuje, že rozsáhlé koncentrace větrných elektráren mohou významně narušit rekreační a estetickou hodnotu krajiny, zejména v územích s dochovaným venkovským charakterem a vysokou krajinářskou hodnotou. Studie Pasqualetti (2011) dále upozorňuje, že industrializace kulturní krajiny větrnými parky významně mění estetické vnímání prostoru a může vést ke ztrátě identity tradiční venkovské krajiny. Studie Westlund a Wilhelmsson (2021) současně potvrzuje, že dominantní technické struktury v krajině mohou negativně ovlivňovat subjektivní vnímání kvality prostředí, atraktivitu rekreačního území i způsob, jakým návštěvníci krajinu vnímají. Dokumentace SEA však tyto dopady objektivně nehodnotí, metodicky nevysvětluje ani neprokazuje jejich přijatelnost. Výsledné hodnocení vlivů na krajinný ráz je proto nepřezkoumatelné a neodpovídá skutečnému rozsahu zásahu do rekreační a estetické funkce krajiny. Takový postup je v rozporu se zákonem č. 114/1992 Sb., o ochraně přírody a krajiny, s § 12 ochrany krajinného rázu, s Evropskou úmluvou o krajině (2000), s principem ochrany kulturní krajiny, s principem prevence, s cíli územního plánování podle stavebního zákona a s požadavkem objektivního a transparentního hodnocení vlivů koncepce. Dokumentace SEA je proto v této části nepřezkoumatelná.	

Poř. č.	Připomínkové místo	Číslo jednací	Článek	AO	Připomínka	Vyhodnocení
					Návrh řešení: Požaduji přepracování hodnocení vlivů akcelerační oblasti AOV47 – Bukovec na rekreační a estetickou funkci krajiny a doplnění objektivního hodnocení dopadů na turistický a rekreační potenciál území. Současně požaduji objektivní vyhodnocení změny estetické hodnoty krajiny, posouzení dopadů na venkovský charakter území, hodnocení zásahu do rekreační krajiny, posouzení vlivů na turistickou atraktivitu regionu, objektivní vyhodnocení změny vnímání krajiny návštěvníky a transparentní posouzení přijatelnosti industrializace krajiny z hlediska rekreačního využití území. Pokud nebude možné uvedené nedostatky objektivně a přezkoumatelně odstranit, požaduji vypuštění akcelerační oblasti AOV47 – Bukovec a souvisejícího územního opatření z návrhu Změny č. 2 Územního rozvojového plánu ČR. **Připomínka č. 65: Absence transparentní metodiky hodnocení krajinného rázu** Dokumentace SEA neobsahuje transparentní, objektivní a přezkoumatelnou metodiku hodnocení vlivů navržené akcelerační oblasti AOV47 – Bukovec na krajinný ráz. Dokumentace současně neobsahuje jasná kritéria hodnocení, neuvádí limity přijatelnosti zásahů, nevysvětluje způsob bodového hodnocení ani objektivně nezdůvodňuje výsledné hodnocení vlivů jako pouze „mírně negativních“. Není zřejmé, zda hodnocení krajinného rázu vychází z podrobného terénního hodnocení a místních charakteristik území, nebo převážně z obecného mapového vyhodnocení. Při existenci významných nejistot v hodnocení krajinných dopadů nelze automaticky vycházet z předpokladu jejich nevýznamnosti. Navržené podmínky neumožňují ověřit, jak bude skutečně dosaženo ochrany krajinného rázu. To představuje závažnou metodickou, právní i procesní vadu dokumentace SEA. SEA sama přitom popisuje významné zásahy do krajinných horizontů, vznik nových výškových dominant, narušení historických pohledových vazeb, oslabení kulturních dominant, zásahy do krajinných scenérií, změnu charakteru krajiny i kumulativní působení rozsáhlé soustavy větrných elektráren. Současně připouští významné dálkové vizuální působení, zásahy do kulturní krajiny, i vznik nových dominant v území. Přesto dokumentace bez objektivního odborného vysvětlení uzavírá, že vliv na krajinný ráz bude pouze: „mírně negativní“. SEA však nevysvětluje metodiku tohoto závěru, neuvádí kritéria hodnocení, neobsahuje prahové hodnoty přijatelnosti ani objektivně neprokazuje, proč jsou tak rozsáhlé zásahy hodnoceny pouze jako „mírně negativní“. To je zvlášť významné vzhledem k rozsahu navrhovaného zásahu. SEA totiž připouští možnost výstavby až 33 větrných elektráren o výšce až 250 metrů, přičemž v kombinaci s AOV48–AOV50 může v širším území vzniknout soustava přibližně 88 větrných elektráren. Dokumentace SEA přitom neobsahuje objektivní regionální vizuální model, nehodnotí regionální krajinnou saturaci, neposuzuje synergické vizuální efekty, neobsahuje realistické vizualizace ani nehodnotí přijatelnost industrializace krajiny v regionálním měřítku. Výsledné bodové hodnocení je proto netransparentní, metodicky nevysvětlené a nepřezkoumatelné. Strategie ochrany krajinného rázu Kraje Vysočina (SOKR, 2024) přitom pracuje s konkrétními principy ochrany krajiny, s ochranou harmonického měřítka, s ochranou horizontů, s ochranou kulturních dominant a s ochranou pohledově exponovaných prostorů. Dokumentace SEA však nevysvětluje vztah svého hodnocení k těmto principům, neuvádí metodiku vyhodnocení souladu ani objektivně neposuzuje míru zásahu do chráněných hodnot krajiny.	

Poř. č.	Připomínkové místo	Číslo jednací	Článek	AO	Připomínka	Vyhodnocení
					Krajský úřad Jihočeského kraje (2026) současně výslovně upozorňuje, že odborné krajinné podklady: „nebyly v rámci stanovení podmínek a zmírňujících opatření pro AOV47 Bukovec nijak zohledněny.“ Dokumentace SEA tak nepracuje transparentně s krajskými podklady, nevysvětluje metodiku hodnocení ani neumožňuje objektivní přezkoumání závěrů. Metodická doporučení SEA (2015) přitom požadují transparentnost hodnocení, objektivní zdůvodnění závěrů, přezkoumatelnost výsledků a jasné odůvodnění významnosti vlivů. Dokumentace SEA však tyto požadavky nesplňuje. Studie Pasqualetti (2011) a Guan et al. (2022) současně potvrzují, že hodnocení krajinných dopadů větrných elektráren musí zahrnovat regionální měřítko, kumulativní vizuální dopady, změnu identity krajiny a objektivní hodnocení dominance technických struktur v krajině. Dokumentace SEA však neobsahuje objektivní metodické vyhodnocení těchto faktorů, nevysvětluje použitou metodiku ani neprokazuje přezkoumatelnost výsledného hodnocení. Výsledné hodnocení vlivů na krajinný ráz je proto nepřezkoumatelné, metodicky nedostatečné a v rozporu se skutkovými zjištěními uvedenými v samotné dokumentaci. Takový postup je v rozporu se zákonem č. 100/2001 Sb., o posuzování vlivů na životní prostředí, se zákonem č. 114/1992 Sb., o ochraně přírody a krajiny, s požadavkem přezkoumatelnosti správních podkladů, s principem prevence, s Evropskou úmluvou o krajině (2000), s metodickými požadavky SEA a s požadavkem objektivního a transparentního hodnocení vlivů koncepce. Dokumentace SEA je proto v této části nepřezkoumatelná. Návrh řešení: Požaduji přepracování metodiky hodnocení vlivů akcelerační oblasti AOV47 – Bukovec na krajinný ráz a doplnění transparentního a objektivního metodického odůvodnění výsledného hodnocení. Současně požaduji jasné vymezení hodnoticích kritérií, stanovení limitů přijatelnosti zásahů, objektivní vysvětlení bodového hodnocení, doplnění regionálního vizuálního modelu, objektivní vyhodnocení kumulativních dopadů, transparentní posouzení souladu s krajskými krajinnými podklady a přezkoumatelné zdůvodnění závěrů SEA. Pokud nebude možné uvedené nedostatky objektivně a přezkoumatelně odstranit, požaduji vypuštění akcelerační oblasti AOV47 – Bukovec a souvisejícího územního opatření z návrhu Změny č. 2 Územního rozvojového plánu ČR. **H) Veřejné zdraví a ochrana obyvatel** **Připomínka č. 66: Nedostatečné vyhodnocení dlouhodobých zdravotních dopadů na obyvatelstvo** Dokumentace SEA nedostatečně hodnotí dlouhodobé zdravotní dopady navržené akcelerační oblasti AOV47 – Bukovec na obyvatelstvo dotčených obcí a okolní venkovské krajiny. Hodnocení vlivů na veřejné zdraví je v dokumentaci redukováno převážně na obecné konstatování o nepřekročení hygienických limitů hluku a na předpoklad dostatečné vzdálenosti obytné zástavby od akcelerační oblasti, aniž by bylo provedeno komplexní zdravotní vyhodnocení dlouhodobé expozice obyvatel hluku, psychosociální zátěži a dalším změnám životního prostředí, které mohou ovlivnit kvalitu života a zdravotní stav obyvatel dotčeného území. SEA současně neobsahuje komplexní hodnocení dlouhodobé zdravotní zátěže obyvatel, vyhodnocení chronických psychosociálních dopadů, analýzu dlouhodobé stresové zátěže, hodnocení poruch spánku ani objektivní vyhodnocení kumulativních zdravotních vlivů více zařízení v území.	

Poř. č.	Připomínkové místo	Číslo jednací	Článek	AO	Připomínka	Vyhodnocení
					Dokumentace přitom sama připouští možnost obtěžování obyvatel v noční době, přesto však bez dalšího uzavírá, že vlivy na veřejné zdraví budou zanedbatelné a hodnotí je bodovým hodnocením „0“. Takový závěr není podložen odpovídajícím zdravotním posouzením ani odbornou analýzou skutečných dlouhodobých dopadů na obyvatelstvo. Světová zdravotnická organizace (WHO) ve svých Environmental Noise Guidelines for the European Region potvrzuje, že environmentální hluk představuje významný problém veřejného zdraví a že hluk z větrných elektráren je spojován zejména s chronickým obtěžováním obyvatel, narušením spánku, stresovými reakcemi a zhoršením kvality života. WHO současně doporučuje minimalizovat dlouhodobou expozici obyvatel hluku z větrných elektráren, zejména v klidných venkovských oblastech s nízkou původní hlukovou zátěží. Systematická přehledová studie Freiberg et al. (2019) potvrzuje, že nejčastěji doloženými účinky dlouhodobé expozice hluku z větrných elektráren jsou chronické obtěžování, poruchy spánku, stresové reakce a zhoršení psychické pohody obyvatel. Aktualizovaný přehled UK Health Security Agency (2024) současně potvrzuje, že nejkonzistentnější vědecké důkazy existují právě pro souvislost mezi hlukem větrných elektráren, chronickým obtěžováním obyvatel a poruchami spánku. Studie Jalali et al. (2016) dále potvrzuje zhoršení kvality života a subjektivního zdravotního stavu obyvatel po uvedení větrných elektráren do provozu. Studie McBride et al. (2013) současně potvrzuje dlouhodobé zhoršení kvality života obyvatel žijících v blízkosti větrných elektráren i po více letech provozu zařízení. Studie Poulsen a Sørensen (2016) založená na rozsáhlých populačních datech z Dánska současně upozorňuje na souvislost mezi expozicí hluku z větrných elektráren a zvýšeným užíváním léků na spaní a dalšími zdravotními ukazateli. Státní zdravotní ústav současně uvádí, že dlouhodobé působení hluku je spojeno se zvýšenou stresovou zátěží, poruchami spánku, zvýšeným rizikem kardiovaskulárních onemocnění a zhoršením kvality života obyvatel. SEA však žádné odpovídající zdravotní hodnocení dlouhodobých psychosociálních a kumulativních vlivů neobsahuje a podstatnou část posouzení nepřípustně odkládá až do navazujících řízení. Takový postup je v rozporu s požadavkem komplexního posouzení vlivů koncepce již na úrovni SEA a neumožňuje objektivně posoudit skutečné dlouhodobé dopady návrhu na veřejné zdraví a kvalitu života obyvatel. Takový postup je v rozporu se zákonem č. 258/2000 Sb., o ochraně veřejného zdraví, se zákonem č. 100/2001 Sb., o posuzování vlivů na životní prostředí, s principem prevence a principem předběžné opatrnosti i s doporučeními WHO pro ochranu obyvatel před dlouhodobou environmentální hlukovou zátěží. Dokumentace SEA je proto v této části nepřezkoumatelná a skutkový stav nebyl dostatečně zjištěn. Návrh řešení: Požaduji doplnění komplexního hodnocení dlouhodobých zdravotních dopadů navržené akcelerační oblasti AOV47 – Bukovec na obyvatelstvo, zejména vyhodnocení dlouhodobé psychosociální zátěže, hodnocení chronického obtěžování obyvatel, posouzení poruch spánku, vyhodnocení kumulativních zdravotních vlivů, analýzy dlouhodobé stresové zátěže a objektivního posouzení dopadů na kvalitu života obyvatel v dotčeném území. Pokud nebude možné uvedené nedostatky objektivně a přezkoumatelně odstranit, požaduji vypuštění akcelerační oblasti AOV47 – Bukovec a souvisejícího územního opatření z návrhu Změny č. 2 Územního rozvojového plánu ČR. **Připomínka č. 67: Nepřezkoumatelnost závěrů o „zanedbatelném vlivu“ na veřejné zdraví**	

Poř. č.	Připomínkové místo	Číslo jednací	Článek	AO	Připomínka	Vyhodnocení
					Dokumentace SEA dospívá k závěru, že vlivy navržené akcelerační oblasti AOV47 – Bukovec na veřejné zdraví budou „zanedbatelné“, aniž by byl tento závěr podložen konkrétním odborným posouzením, detailní akustickou studií nebo objektivně ověřitelnými daty. Dokumentace současně stanovuje bodové hodnocení „0“, přestože sama připouští možnost obtěžování obyvatel v noční době. SEA uvádí: „Předpokládaný zdroj hluku: max. 106 dB na jednu VTE, požadavek na vzdálenost od obytné zástavby min. 500 m (předpokládaná hluková zátěž v takové vzdálenosti cca 37 dB). Není předpoklad překračování hlukových limitů, možnost obtěžování v okrajové zástavbě v noční době. Vlivy na veřejné zdraví zanedbatelné. Bodové ohodnocení 0!“ Takový závěr je však založen pouze na obecných předpokladech a spekulativních modelech, nikoliv na konkrétním posouzení skutečných podmínek v území. Absence jednoznačných údajů o dlouhodobých zdravotních účincích nepředstavuje důkaz jejich neexistence. Přetrvávající odborné nejistoty týkající se dlouhodobého působení hluku, nízkofrekvenčního hluku, amplitudové modulace a psychosociálních dopadů neumožňují automaticky předpokládat nevýznamnost zdravotních účinků. Dokumentace neobsahuje konkrétní rozmístění větrných elektráren, návrh jejich počtu, model skutečného provozu zařízení, regionální hlukový model, scénářové hodnocení různých meteorologických podmínek ani objektivní vyhodnocení kumulativního působení více zdrojů hluku. Současně není zřejmé, z jakého odborného podkladu vychází tvrzení o předpokládané hlukové zátěži „cca 37 dB“ ve vzdálenosti 500 m, zejména s ohledem na skutečnost, že v České republice se obdobně vysoké a výkonné větrné elektrárny v současnosti prakticky nenacházejí a jejich akustické parametry se mohou významně lišit podle konkrétního typu zařízení, výkonu, výšky stožárů, meteorologických podmínek, terénu a kumulace více zdrojů. Stanovení odstupové vzdálenosti 500 m není založeno na standardizované metodice ani objektivním odborném modelu, ale podle informací z Ministerstva pro místní rozvoj (2026) vzniklo pouze na základě odborných diskusí mezi institucemi. Dokumentace proto neumožňuje přezkoumat, proč byla zvolena právě tato hodnota a nikoli jiná. Dokumentace současně nepředkládá žádné konkrétní akustické výpočty, mapy hlukové zátěže ani modely šíření hluku v území. Hodnocení je založeno převážně pouze na obecném předpokladu minimální vzdálenosti 500 m od obytné zástavby a na předpokladu, že samotné větrné elektrárny budou umístěny dále od hranice akcelerační oblasti. Takový postup je spekulativní a neumožňuje objektivně posoudit skutečné dopady návrhu na veřejné zdraví obyvatel. Pořizovatel současně v odůvodnění Změny č. 2 ÚRP sám připouští, že minimální odstup 500 m nebyl stanoven na základě objektivního zdravotního posouzení, ale především z důvodu dosažení výkonového cíle akceleračních oblastí. Dokumentace výslovně uvádí, že při větších odstupových vzdálenostech by většina akceleračních oblastí nesplnila požadovanou minimální rozlohu a nebylo by možné dosáhnout cílového výkonu 3 000 MW. Samotný pořizovatel tedy přiznává, že hranice 500 m představuje kompromis motivovaný energetickým cílem, nikoliv odborně doloženou hranici bezpečné ochrany veřejného zdraví. Současně je nutné zdůraznit, že hygienické limity hluku nepředstavují bezpečný práh bez zdravotních dopadů, ale pouze společensky akceptovatelnou míru zdravotního rizika. Samotné splnění limitních hodnot proto automaticky neznamená absenci chronického obtěžování obyvatel, poruch spánku ani dalších psychosociálních dopadů dlouhodobé hlukové zátěže. Dokumentace SEA navíc sama připouští, že podrobné hlukové studie mají být teprve zpracovány v navazujících řízeních. V podmínkách územního opatření se výslovně uvádí požadavek na „podrobnou hlukovou studii působení hluku na obytnou zástavbu zahrnující kumulativní působení ostatních existujících a povolených zdrojů hluku“. SEA tedy sama potvrzuje, že skutečné hlukové poměry a reálné dopady na obyvatelstvo nejsou v době pořizování dokumentace objektivně známy. Přesto bez odpovídajícího odborného podkladu uzavírá, že	

Poř. č.	Připomínkové místo	Číslo jednací	Článek	AO	Připomínka	Vyhodnocení
					vlivy na veřejné zdraví budou zanedbatelné. Takový postup je v rozporu s požadavkem na řádné zjištění skutkového stavu a činí dokumentaci v této části nepřezkoumatelnou. Podle zákona č. 100/2001 Sb., o posuzování vlivů na životní prostředí, musí být vlivy koncepce na obyvatelstvo a veřejné zdraví objektivně vyhodnoceny již na úrovni SEA. Nelze připustit, aby byly zásadní otázky ochrany veřejného zdraví teprve dodatečně zjišťovány až v navazujících řízeních, pokud právě jejich výsledky mohou zásadním způsobem ovlivnit přijatelnost celé akcelerační oblasti. Současně je nutno zdůraznit, že samotné splnění hygienických limitů hluku automaticky neznamená absenci zdravotních dopadů. WHO i další odborné studie potvrzují, že dlouhodobé obtěžování obyvatel, poruchy spánku a psychosociální dopady mohou vznikat i při formálním splnění hygienických limitů hluku. Současně je nutné zdůraznit, že podle Autorizačního návodu Státního zdravotního ústavu k hodnocení zdravotních rizik expozice hluku (2017) musí být hodnocení zdravotních rizik založeno na metodice HRA (Health Risk Assessment), která zahrnuje identifikaci nebezpečnosti, charakterizaci nebezpečnosti, hodnocení expozice a charakterizaci rizika. Metodika současně požaduje zohlednění intenzity hluku, velikosti exponované populace a dalších okolností a vlivů, které modifikují působení hluku. Dokumentace SEA však neobsahuje detailní hodnocení expozice obyvatel, nehodnotí meteorologické podmínky, neřeší amplitudovou modulaci, nehodnotí nízkofrekvenční hluk ani neobsahuje objektivní charakterizaci zdravotních rizik. SEA tak neodpovídá základním požadavkům metodiky hodnocení zdravotních rizik používané v ochraně veřejného zdraví. Takový postup je v rozporu se zákonem č. 100/2001 Sb., o posuzování vlivů na životní prostředí, se zákonem č. 258/2000 Sb., o ochraně veřejného zdraví, s principem prevence a principem předběžné opatrnosti i s požadavkem na dostatečné zjištění skutkového stavu. Dokumentace SEA je proto v této části nepřezkoumatelná. Návrh řešení: Požaduji doplnění detailního regionálního hlukového modelu, konkrétního akustického posouzení navržené akcelerační oblasti, modelu rozmístění a provozu větrných elektráren, vyhodnocení kumulativních hlukových vlivů, scénářového hodnocení různých meteorologických podmínek a objektivního vyhodnocení skutečných dopadů na veřejné zdraví obyvatel. Pokud nebude možné uvedené nedostatky objektivně a přezkoumatelně odstranit, požaduji vypuštění akcelerační oblasti AOV47 – Bukovec a souvisejícího územního opatření z návrhu Změny č. 2 Územního rozvojového plánu ČR. **Připomínka č. 68: Absence komplexního posouzení hlukové zátěže a kumulativních vlivů** Dokumentace SEA neobsahuje komplexní posouzení hlukové zátěže navržené akcelerační oblasti AOV47 – Bukovec a současně nedostatečně hodnotí kumulativní působení více větrných elektráren v území. Hodnocení vlivů na veřejné zdraví je založeno převážně na obecných předpokladech a na modelovém odhadu hlukové zátěže jednotlivé větrné elektrárny, aniž by byly objektivně posouzeny skutečné podmínky provozu rozsáhlé akcelerační oblasti. Posouzení kumulativních účinků postrádá nezbytné vstupy, protože není znám skutečný počet zařízení, jejich umístění ani rozsah souvisejících staveb. Dokumentace hodnotí součet vlivů bez znalosti objektů, jejichž účinky mají být sčítány. SEA současně neobsahuje regionální model hlukové zátěže, scénářové hodnocení kumulace více zařízení, posouzení dlouhodobé noční expozice, hodnocení amplitudové modulace, vyhodnocení	

Poř. č.	Připomínkové místo	Číslo jednací	Článek	AO	Připomínka	Vyhodnocení
					nízkofrekvenčního hluku a infrazvuku ani objektivní vyhodnocení vlivu meteorologických podmínek a orografie území na šíření hluku. Dokumentace přitom sama připouští, že v navazujících řízeních bude nutné zpracovat podrobnou hlukovou studii zahrnující kumulativní působení ostatních existujících a povolených zdrojů hluku. Tím SEA současně potvrzuje, že skutečné hlukové poměry v území nejsou v době pořizování dokumentace objektivně známy. Hodnocení je navíc založeno převážně pouze na běžných A-vážených hlukových veličinách, aniž by byly odpovídajícím způsobem posouzeny specifické složky hluku typické pro provoz větrných elektráren, zejména amplitudová modulace, pulzní charakter hluku, nízkofrekvenční hluk, infrazvuk, proměnlivost hlukové zátěže v noční době a změny šíření hluku v závislosti na meteorologických podmínkách. Studie Møller a Pedersen (2011) potvrzuje, že velké větrné elektrárny produkují významný podíl nízkofrekvenčního hluku, který může být běžnými metodami hodnocení hluku podhodnocován. Autoři současně upozorňují, že nízkofrekvenční složky hluku mohou být významným faktorem obtěžování obyvatel, zejména ve venkovských oblastech s nízkou původní hlukovou zátěží. Studie Hansen, Zajamšek a Hansen (2017) dále potvrzuje, že větrné elektrárny produkují nízkofrekvenční hluk a infrazvukové složky, jejichž šíření a vnímání je výrazně ovlivňováno konkrétními podmínkami v území, zejména meteorologií, směrem větru, stabilitou atmosféry a konfigurací terénu. Studie potvrzuje význam amplitudové modulace hluku větrných elektráren, zejména v noční době a při specifických meteorologických podmínkách. Studie současně upozorňuje, že amplitudová modulace představuje významný faktor subjektivního obtěžování obyvatel. Studie Chiu et al. (2021) současně upozorňuje, že běžné postupy hodnocení hluku nemusí dostatečně postihnout nízkofrekvenční složky hluku z větrných elektráren a že přesné vyhodnocení vyžaduje detailní modelování konkrétních podmínek v území. Studie Michaud et al. (2018) dále potvrzuje souvislost mezi specifickými charakteristikami hluku větrných elektráren, zejména amplitudovou modulací a pulzním charakterem zvuku, a zvýšeným výskytem poruch spánku a subjektivního rušení obyvatel. Přehledová studie van Kamp a van den Berg (2021) současně potvrzuje, že dlouhodobé obtěžování obyvatel hlukem větrných elektráren významně souvisí právě s amplitudovou modulací, proměnlivostí hluku, nočním provozem a dlouhodobou změnou životního prostředí. Studie Health Canada (2014) uvádí, že se zvyšující se expozicí hluku větrných elektráren rostla míra významného obtěžování obyvatel („high annoyance“). Studie zdůrazňuje, že hodnocení dopadů nemá být založeno pouze na administrativně stanovené vzdálenosti od zdroje, ale na reálné hlukové expozici a místních podmínkách prostředí. Studie Michaud et al. (2016) dále uvádí, že hluk větrných elektráren představuje komplexní akustický jev, jehož působení nelze hodnotit pouze prostřednictvím prosté vzdálenosti od zdroje. Výsledky potvrzují vztah mezi úrovní hluku a subjektivním obtěžováním obyvatel, přičemž samotné zdravotní ukazatele vykazovaly složitější souvislosti. Studie Colas et al. (2025) uvádí, že vzájemné aerodynamické interakce mezi turbínami (wake efekt) mohou zvyšovat amplitudovou modulaci a lokálně zesilovat hlukovou zátěž v území. Autoři upozorňují, že modely založené na hodnocení izolovaných turbín nemusí tyto jevy zachycovat, což může vést k podhodnocení skutečné hlukové expozice. SEA však žádné odpovídající komplexní hodnocení těchto specifických faktorů neobsahuje. Dokumentace současně neposuzuje reálné kumulativní působení většího počtu větrných elektráren v rámci celé	

Poř. č.	Připomínkové místo	Číslo jednací	Článek	AO	Připomínka	Vyhodnocení
					akcelerační oblasti ani vliv konkrétních meteorologických podmínek a orografie území na šíření hluku směrem k obytné zástavbě. Takový postup neumožňuje objektivně posoudit skutečné dlouhodobé dopady návrhu na veřejné zdraví a kvalitu života obyvatel. Významným faktorem je rovněž charakter dotčeného území jako klidné venkovské krajiny s nízkou původní hlukovou zátěží. V takovém prostředí může být subjektivní obtěžování hlukem větrných elektráren výrazně vyšší než v běžném městském prostředí, neboť kontrast mezi základní hladinou hluku a provozem zařízení je podstatně výraznější. Dokumentace SEA však tuto specifickou charakteristiku území vůbec nezohledňuje a neposuzuje vliv dlouhodobé změny akustického charakteru krajiny na kvalitu života obyvatel. Nedostatečnost dokumentace SEA potvrzují i metodické podklady Ministerstva zdravotnictví (2017), podle kterých musí správná strategie měření a hodnocení hluku zohledňovat meteorologické podmínky, topografické podmínky, provozní podmínky zdroje i prostorovou dispozici území. Dokumentace SEA však neobsahuje detailní hodnocení orografických podmínek, neřeší noční meteorologické situace, nehodnotí vliv inverzí ani neobsahuje objektivní model šíření hluku v konkrétním území. Takový postup je v rozporu se zákonem č. 100/2001 Sb., o posuzování vlivů na životní prostředí, se zákonem č. 258/2000 Sb., o ochraně veřejného zdraví, s doporučeními WHO pro ochranu obyvatel před dlouhodobou hlukovou zátěží i s principem prevence a principem předběžné opatrnosti. Dokumentace SEA je proto v této části nepřezkoumatelná a skutkový stav nebyl dostatečně zjištěn. Návrh řešení: Požaduji doplnění regionálního modelu hlukové zátěže, komplexního posouzení kumulativních hlukových vlivů více větrných elektráren, scénářového hodnocení různých meteorologických podmínek, vyhodnocení vlivu orografie území na šíření hluku, posouzení amplitudové modulace, hodnocení nízkofrekvenčního hluku a infrazvuku, vyhodnocení dlouhodobé noční expozice a objektivního posouzení dopadů na veřejné zdraví obyvatel. Pokud nebude možné uvedené nedostatky objektivně a přezkoumatelně odstranit, požaduji vypuštění akcelerační oblasti AOV47 – Bukovec a souvisejícího územního opatření z návrhu Změny č. 2 Územního rozvojového plánu ČR. **Připomínka č. 69: Nedostatečné odstupové vzdálenosti od obytné zástavby** Dokumentace SEA v části věnované obyvatelstvu, hluku a veřejnému zdraví uvádí, že nejbližší obytná zástavba se nachází ve vzdálenostech nad 500 m od akcelerační oblasti AOV47 – Bukovec, a na tomto základě dovozuje, že vlivy na veřejné zdraví budou zanedbatelné. SEA konkrétně uvádí: „Nejbližší zástavba: Tříklasovice, Psárov, Hojovice, Drunče, Bořetín, Vlkosovice, Chválkov – nad 500 m.“ Dokumentace však současně sama připouští, že ve Vlkosovicích se nacházejí tři rekreační objekty do 500 m, v Hojovicích jeden rekreační objekt do 500 m a v Bořetíně a Březině se rodinné domy nacházejí při hranici akcelerační oblasti do vzdálenosti 500 m. Tvrzení SEA o odstupu obytné zástavby nad 500 m je tedy již vnitřně rozporné. Současně však dokumentace podstatným způsobem podhodnocuje skutečný počet obytných objektů nacházejících se ve vzdálenosti kratší než 500 m od hranice akcelerační oblasti. Ve skutečnosti se v	

Poř. č.	Připomínkové místo	Číslo jednací	Článek	AO	Připomínka	Vyhodnocení
					dotčeném území nachází výrazně více obytných staveb, které jsou od hranice AOV47 – Bukovec vzdáleny méně než 500 m. Jedná se zejména o tyto objekty: k.ú. Bořetín , k.ú. Dobešov (Cihelny) , k.ú. Vlkosovice , k.ú. Drunče , k.ú. Březina u Jindřichova Hradce , k.ú. Tříklasovice , k.ú. Psárov , k.ú. Hojovice , k.ú. Chválkov u Kamenice nad Lipou , k.ú. Rutov . Dokumentace SEA současně vůbec neřeší skutečnost, že ochrana obyvatel se nevztahuje pouze na samotné stavby, ale také na jejich chráněné venkovní prostory, zejména zahrady, dvory a další bezprostředně užívané části obytného prostředí. Posuzování vzdáleností pouze od obvodových zdí staveb proto významně zkresluje skutečný rozsah dotčeného obytného území. Dalším zásadním problémem je nepřesnost samotných mapových podkladů. Dokumentace pracuje s příliš velkým měřítkem výkresů akcelerační oblasti a neumožňuje přesné porovnání hranic AOV47 – Bukovec s katastrální mapou a skutečným umístěním obytných objektů. V důsledku toho nelze objektivně ověřit skutečné vzdálenosti mezi hranicí akcelerační oblasti a konkrétní obytnou zástavbou. SEA současně nepředkládá žádné odborné zdůvodnění, proč má být právě vzdálenost 500 m považována za dostatečnou z hlediska ochrany veřejného zdraví. Dokumentace pracuje s touto hodnotou jako s univerzálním kritériem, aniž by objektivně hodnotila konkrétní podmínky území, zejména konfiguraci terénu, meteorologické podmínky, kumulaci více zařízení, šíření hluku v noční době, amplitudovou modulaci, nízkofrekvenční hluk a specifický charakter venkovské krajiny s nízkou původní hlukovou zátěží. Takový postup je odborně neodůvodněný. Dokumentace současně nepředkládá žádné objektivní odborné zdůvodnění, proč má být právě vzdálenost 500 m považována za dostatečnou z hlediska ochrany veřejného zdraví. Samotný pořizovatel přitom v odůvodnění Změny č. 2 ÚRP připouští, že větší odstupové vzdálenosti nebyly použity především proto, že by akcelerační oblasti nesplnily požadovaný výkonový cíl. Minimální odstup tak nebyl stanoven na základě zdravotních kritérií, ale jako kompromis umožňující dosažení energetických cílů návrhu. Současně je nutné zdůraznit, že samotné splnění hygienických limitů hluku automaticky neznamená absenci zdravotních dopadů. Světová zdravotnická organizace (WHO) upozorňuje, že environmentální hluk představuje významný faktor ovlivňující veřejné zdraví i při úrovních expozice, které nemusí překračovat běžné hygienické limity. Dokument Environmental Noise Guidelines for the European Region (2018) uvádí, že dlouhodobá expozice environmentálnímu hluku je spojována zejména s obtěžováním obyvatel, poruchami spánku, zvýšenou stresovou zátěží a dalšími nepříznivými zdravotními účinky, přičemž doporučené hodnoty WHO vycházejí z principu prevence těchto dopadů ještě před dosažením úrovní považovaných za hygienicky nepřípustné. V odborné praxi posuzování vlivů větrných elektráren na životní prostředí jsou přitom běžně uvažovány i výrazně větší odstupové vzdálenosti, zpravidla kolem 1000 m, přičemž kratší vzdálenosti vyžadují detailní	

Poř. č.	Připomínkové místo	Číslo jednací	Článek	AO	Připomínka	Vyhodnocení
					individuální posouzení konkrétních podmínek v území. Samotná vzdálenost 500 m proto nemůže být bez dalšího považována za automaticky bezpečnou hranici z hlediska ochrany veřejného zdraví. Současně je nutné zdůraznit, že hygienické limity hluku nepředstavují bezpečný práh bez zdravotních dopadů, ale pouze společensky akceptovatelnou míru zdravotního rizika. Samotné splnění limitních hodnot proto automaticky neznamená, že nedochází k obtěžování obyvatel, narušení pohody bydlení nebo jiným zdravotním dopadům. Paušální stanovení vzdálenosti 500 m bez individuálního posouzení konkrétních podmínek území proto nemůže zajistit odpovídající ochranu veřejného zdraví. Dokumentace SEA však žádné takové individuální posouzení neobsahuje a své závěry zakládá převážně pouze na obecném předpokladu vzdálenosti od obytné zástavby. Takový postup neumožňuje objektivně posoudit skutečné dopady návrhu na veřejné zdraví obyvatel. Takový postup je v rozporu se zákonem č. 258/2000 Sb., o ochraně veřejného zdraví, se zákonem č. 100/2001 Sb., o posuzování vlivů na životní prostředí, s požadavkem na dostatečné zjištění skutkového stavu i s principem prevence a principem předběžné opatrnosti. Dokumentace SEA je proto v této části nepřezkoumatelná. Návrh řešení: Požaduji objektivní přezkoumání skutečných odstupových vzdáleností obytné zástavby od hranice akcelerační oblasti, doplnění přesných mapových podkladů umožňujících ověření vzdáleností vůči katastrální mapě, vyhodnocení chráněných venkovních prostor staveb, individuální posouzení hlukových dopadů na všechny obytné objekty nacházející se v blízkosti AOV47 – Bukovec a odborné zdůvodnění navržené odstupové vzdálenosti z hlediska ochrany veřejného zdraví. Pokud nebude možné uvedené nedostatky objektivně a přezkoumatelně odstranit, požaduji vypuštění akcelerační oblasti AOV47 – Bukovec a souvisejícího územního opatření z návrhu Změny č. 2 Územního rozvojového plánu ČR. **Připomínka č. 70: Nepřípustné odložení zdravotního hodnocení do navazujících řízení** Dokumentace SEA nepřípustně odkládá podstatnou část posouzení vlivů na veřejné zdraví až do navazujících řízení, přestože právě tyto vlivy představují jednu z klíčových otázek přijatelnosti navržené akcelerační oblasti AOV47 – Bukovec. SEA sama výslovně uvádí, že podrobná hluková studie bude zpracována až v navazujících řízeních, režim provozu větrných elektráren bude stanoven až na základě budoucích akustických posouzení, kumulativní působení hluku bude řešeno až následně a další konkrétní podmínky ochrany obyvatel budou teprve dodatečně dopracovány. V podmínkách územního opatření je konkrétně uvedeno: „Pro navazující řízení dle stavebního zákona zpracovat podrobnou hlukovou studii působení hluku na obytnou zástavbu (chráněné venkovní prostory) zahrnující kumulativní působení ostatních existujících a povolených (a plánovaných zařazených v databázi) zdrojů hluku a na jejím základě zpracovat režim provozu VTE.“ SEA tedy sama potvrzuje, že skutečné hlukové poměry v území nejsou v době pořizování dokumentace známy, kumulativní vlivy nejsou objektivně vyhodnoceny, dopady provozu na obyvatelstvo nebyly reálně posouzeny a podstatné otázky ochrany veřejného zdraví mají být teprve dodatečně zjišťovány. Takový postup je však v rozporu se samotným smyslem procesu SEA. Nelze připustit, aby byly zásadní otázky ochrany veřejného zdraví teprve dodatečně zjišťovány až v navazujících řízeních, pokud právě jejich výsledky mohou zásadním způsobem ovlivnit přijatelnost celé akcelerační oblasti. Posouzení vlivů na veřejné zdraví musí být provedeno již na úrovni SEA, tedy ve fázi, kdy ještě může reálně ovlivnit rozhodování o samotné přijatelnosti návrhu koncepce.	

Poř. č.	Připomínkové místo	Číslo jednací	Článek	AO	Připomínka	Vyhodnocení
					Posouzení vlivů koncepce na životní prostředí a veřejné zdraví má být provedeno již na úrovni strategického hodnocení, tedy v okamžiku, kdy je ještě možné objektivně posoudit přijatelnost samotného návrhu koncepce a případně rozhodnout o jeho změně nebo vypuštění. Nelze připustit, aby byly zásadní otázky ochrany veřejného zdraví přesouvány až do navazujících řízení, pokud právě jejich výsledky mohou zásadním způsobem ovlivnit přijatelnost celé akcelerační oblasti. Dokumentace SEA současně neobsahuje konkrétní akustický model území, regionální hlukový model, scénářové hodnocení provozu, detailní posouzení nočního provozu, objektivní vyhodnocení amplitudové modulace ani hodnocení dlouhodobých psychosociálních dopadů na obyvatelstvo. Přesto dokumentace uzavírá, že vlivy na veřejné zdraví budou zanedbatelné. Takový závěr je však činěn bez odpovídajícího skutkového podkladu. Obdobně je do budoucích řízení odkládáno také hodnocení dalších významných vlivů na obyvatelstvo, zejména konkrétní režim provozu větrných elektráren, monitoring hlukové zátěže, podrobné posouzení kumulativních vlivů i detailní hodnocení stroboskopického efektu a dalších specifických dopadů provozu VTE. SEA tak ve skutečnosti nehodnotí konkrétní dopady navržené akcelerační oblasti, ale pouze předpokládá, že případné problémy budou vyřešeny až následně v navazujících řízeních. Takový postup je v rozporu s principem prevence a principem předběžné opatrnosti. Metodika SEA přitom vyžaduje, aby byly významné vlivy koncepce identifikovány, vyhodnoceny a posouzeny již na strategické úrovni. Není přípustné, aby byly podstatné nejistoty týkající se ochrany veřejného zdraví ponechány bez odpovídajícího vyhodnocení s tím, že budou řešeny až v budoucnu. Judikatura správních soudů (např. rozsudky NSS č.j. 1 Ao 7/2011-526 a č.j. 7 Ao 7/2010-133) současně dlouhodobě potvrzuje, že nelze odkládat posouzení zásadních vlivů záměru nebo koncepce do navazujících řízení, pokud právě tyto vlivy mohou ovlivnit samotnou přijatelnost návrhu. Posouzení musí být provedeno v takové fázi přípravy, kdy ještě může reálně ovlivnit rozhodování o koncepci. Dokumentace SEA však v této části pracuje převážně pouze s obecnými předpoklady a neurčitými budoucími podmínkami, aniž by objektivně vyhodnotila skutečné dopady návrhu na veřejné zdraví obyvatel. Takový postup činí dokumentaci SEA v této části nepřezkoumatelnou. Takový postup je v rozporu se zákonem č. 100/2001 Sb., o posuzování vlivů na životní prostředí, se zákonem č. 258/2000 Sb., o ochraně veřejného zdraví, s principem prevence, s principem předběžné opatrnosti i s požadavkem na dostatečné zjištění skutkového stavu. Návrh řešení: Požaduji doplnění komplexního zdravotního hodnocení již na úrovni SEA, zpracování detailního regionálního hlukového modelu, vyhodnocení kumulativních vlivů více větrných elektráren, posouzení nočního provozu, vyhodnocení amplitudové modulace, nízkofrekvenčního hluku a infrazvuku, objektivní posouzení stroboskopického efektu a vyhodnocení skutečných dlouhodobých dopadů návrhu na veřejné zdraví obyvatel ještě před schválením akcelerační oblasti. Pokud nebude možné uvedené nedostatky objektivně a přezkoumatelně odstranit, požaduji vypuštění akcelerační oblasti AOV47 – Bukovec a souvisejícího územního opatření z návrhu Změny č. 2 Územního rozvojového plánu ČR. **Připomínka č. 71: Poruchy spánku, chronické obtěžování a psychosociální dopady**	

Poř. č.	Připomínkové místo	Číslo jednací	Článek	AO	Připomínka	Vyhodnocení
					Dokumentace SEA nedostatečně hodnotí dlouhodobé psychosociální dopady provozu větrných elektráren na obyvatelstvo dotčeného území. Hodnocení vlivů na veřejné zdraví je redukováno převážně na obecné posouzení hygienických limitů hluku, aniž by byly odpovídajícím způsobem vyhodnoceny dlouhodobé účinky chronického obtěžování obyvatel, narušení spánku, stresové zátěže a změn kvality života. SEA přitom sama připouští možnost obtěžování obyvatel v noční době, současně však bez odpovídajícího odborného podkladu uzavírá, že vlivy na veřejné zdraví budou zanedbatelné. Dokumentace neobsahuje hodnocení dlouhodobého subjektivního obtěžování obyvatel, posouzení chronické stresové zátěže, analýzu narušení spánku, hodnocení dopadů změny charakteru životního prostředí ani posouzení dlouhodobých psychosociálních dopadů na kvalitu života obyvatel venkovského území. Takový postup je nedostatečný. Světová zdravotnická organizace (WHO) ve svých Environmental Noise Guidelines for the European Region (2018) potvrzuje, že environmentální hluk představuje významný problém veřejného zdraví a že hluk z větrných elektráren je spojován zejména s chronickým obtěžováním obyvatel, poruchami spánku, stresovými reakcemi a zhoršením kvality života. Přehledová studie van Kamp a van den Berg (2021) potvrzuje, že nejkonzistentnější vědecké důkazy existují právě pro souvislost mezi hlukem větrných elektráren, subjektivním obtěžováním obyvatel, poruchami spánku a dlouhodobou psychosociální zátěží. Autoři současně upozorňují, že intenzita obtěžování není závislá pouze na samotné hladině hluku, ale také na amplitudové modulaci, nočním provozu, proměnlivosti hluku a dlouhodobé změně životního prostředí. Systematická přehledová studie Onakpoya et al. (2015) potvrzuje souvislost mezi provozem větrných elektráren a zvýšeným výskytem poruch spánku, subjektivního obtěžování, stresových reakcí, zhoršené psychické pohody a snížení kvality života obyvatel. Studie Pedersen a Persson Waye (2004, 2007) potvrzují, že hluk větrných elektráren je obyvateli vnímán jako významně rušivější než jiné běžné zdroje environmentálního hluku při srovnatelných hladinách hlukové zátěže. Autoři upozorňují zejména na význam amplitudové modulace, pulzního charakteru hluku, nočního provozu a specifického charakteru venkovského prostředí s nízkou původní hlukovou zátěží. Studie Shepherd et al. (2014) potvrzuje významné zhoršení kvality života obyvatel žijících v blízkosti větrných elektráren, zejména v oblastech psychické pohody, kvality spánku, možnosti relaxace a celkové spokojenosti s životním prostředím. Studie Jalali et al. (2016) dále potvrzuje zhoršení kvality života a subjektivního zdravotního stavu obyvatel po uvedení větrných elektráren do provozu. Autoři zaznamenali významné změny zejména v oblasti psychické pohody, kvality spánku a subjektivního vnímání zdraví. Přehledová studie Freiberg et al. (2019) současně potvrzuje, že nejčastěji doloženými účinky dlouhodobé expozice hluku z větrných elektráren jsou chronické obtěžování, poruchy spánku, stresové reakce a zhoršení psychické pohody obyvatel. O to významnější je požadavek na důslednou ochranu citlivých skupin obyvatel, zejména dětí, seniorů, osob s chronickými zdravotními obtížemi, osob s poruchami spánku a dalších osob citlivých na dlouhodobou hlukovou a psychosociální zátěž. Právě u těchto skupin může dlouhodobé působení hluku, nočního provozu, amplitudové modulace a chronického obtěžování představovat významnější zásah do kvality života, psychické pohody a zdravotního stavu než u běžné populace. Dokumentace SEA však žádné specifické posouzení dopadů na citlivé skupiny obyvatel neobsahuje. SEA však žádné odpovídající hodnocení těchto dlouhodobých psychosociálních dopadů neobsahuje. Dokumentace současně vůbec nehodnotí dlouhodobé změny charakteru životního prostředí, narušení	

Poř. č.	Připomínkové místo	Číslo jednací	Článek	AO	Připomínka	Vyhodnocení
					klidového charakteru krajiny, změnu subjektivního vnímání domova ani dlouhodobé psychologické dopady spojené s industrializací venkovského prostoru. Takový postup neumožňuje objektivně posoudit skutečné dopady návrhu na veřejné zdraví a kvalitu života obyvatel. Současně je nutné zdůraznit, že samotné splnění hygienických limitů hluku automaticky neznamená absenci zdravotních dopadů. WHO potvrzuje, že chronické obtěžování obyvatel, poruchy spánku a psychosociální dopady mohou vznikat i při formálním splnění hygienických limitů hluku. Dokumentace SEA se však s těmito skutečnostmi nevypořádává a bez odpovídajícího odborného podkladu uzavírá, že vlivy na veřejné zdraví budou zanedbatelné. Dokumentace SEA současně pracuje s vnitřně rozporným závěrem, kdy sama připouští možnost obtěžování obyvatel v noční době, avšak bez odpovídajícího odborného podkladu současně uzavírá, že vlivy na veřejné zdraví budou zanedbatelné a hodnotí je bodovým hodnocením „0“. Takový závěr není objektivně odůvodněn a činí dokumentaci v této části nepřezkoumatelnou. Takový postup je v rozporu se zákonem č. 258/2000 Sb., o ochraně veřejného zdraví, se zákonem č. 100/2001 Sb., o posuzování vlivů na životní prostředí, s doporučeními WHO pro ochranu obyvatel před environmentálním hlukem i s principem prevence a principem předběžné opatrnosti. Dokumentace SEA je proto v této části nepřezkoumatelná a skutkový stav nebyl dostatečně zjištěn. Návrh řešení: Požaduji doplnění komplexního hodnocení psychosociálních dopadů provozu větrných elektráren, posouzení dlouhodobého chronického obtěžování obyvatel, hodnocení poruch spánku, analýzy dlouhodobé stresové zátěže, posouzení dopadů změny charakteru životního prostředí a objektivního vyhodnocení vlivů návrhu na kvalitu života obyvatel dotčeného území. Pokud nebude možné uvedené nedostatky objektivně a přezkoumatelně odstranit, požaduji vypuštění akcelerační oblasti AOV47 – Bukovec a souvisejícího územního opatření z návrhu Změny č. 2 Územního rozvojového plánu ČR. **Připomínka č. 72: Nízkofrekvenční hluk, infrazvuk a amplitudová modulace** Dokumentace SEA prakticky nehodnotí problematiku nízkofrekvenčního hluku, infrazvuku a amplitudové modulace hluku větrných elektráren, přestože právě tyto složky představují jednu z nejvýznamnějších odborných otázek při posuzování vlivů větrných elektráren na obyvatelstvo a veřejné zdraví. Hodnocení hlukové zátěže v SEA je založeno převážně pouze na obecných A-vážených hlukových veličinách (LAeq), aniž by dokumentace objektivně vyhodnotila nízkofrekvenční složky hluku, infrazvuk, amplitudovou modulaci, pulzní charakter hluku, proměnlivost hlukové zátěže v noční době ani vliv konkrétních meteorologických podmínek na šíření těchto složek hluku. Dokumentace současně neobsahuje spektrální analýzu hluku, model šíření nízkofrekvenčního hluku, hodnocení amplitudové modulace ani objektivní vyhodnocení dlouhodobé noční expozice obyvatel těmto specifickým složkám hluku. Takový postup je nedostatečný. Studie Møller a Pedersen (2011) potvrzuje, že velké větrné elektrárny produkují významný podíl nízkofrekvenčního hluku, který může být běžnými metodami hodnocení hluku podhodnocován. Autoři současně upozorňují, že standardní A-vážené hodnocení hluku nemusí odpovídajícím způsobem zachytit specifické nízkofrekvenční složky hluku produkované velkými větrnými elektrárnami.	

Poř. č.	Připomínkové místo	Číslo jednací	Článek	AO	Připomínka	Vyhodnocení
					Studie Hansen, Zajamšek a Hansen (2017) dále potvrzuje, že větrné elektrárny produkují nízkofrekvenční hluk a infrazvukové složky, jejichž šíření a subjektivní vnímání je výrazně ovlivňováno meteorologickými podmínkami, stabilitou atmosféry, směrem větru, konfigurací terénu a nočními provozními podmínkami. Studie Chiu et al. (2020) upozorňuje, že běžné postupy hodnocení hluku nemusí dostatečně postihnout nízkofrekvenční složky hluku z větrných elektráren a že přesné vyhodnocení vyžaduje detailní modelování konkrétních podmínek v území, včetně meteorologických vlivů a šíření hluku v různých frekvenčních pásmech. Studie Michaud et al. (2018) současně potvrzuje souvislost mezi specifickými charakteristikami hluku větrných elektráren, zejména amplitudovou modulací a pulzním charakterem zvuku, a zvýšeným výskytem poruch spánku, subjektivního rušení a obtěžování obyvatel. Studie Nguyen, Hansen a Zajamšek (2022) dále potvrzuje, že amplitudová modulace představuje významný faktor subjektivního obtěžování obyvatel a že její intenzita se významně mění zejména v noční době, při specifických meteorologických podmínkách a při určitých směrech proudění vzduchu. SEA však žádné odpovídající hodnocení amplitudové modulace, nízkofrekvenčního hluku ani infrazvuku neobsahuje. Dokumentace současně vůbec nehodnotí, zda běžné LAeq limity použité v SEA odpovídajícím způsobem zachycují skutečnou hlukovou zátěž obyvatel vystavených dlouhodobému provozu rozsáhlého souboru větrných elektráren. Současně je významné, že české metodické podklady Ministerstva zdravotnictví (2017) a Státního zdravotního ústavu (2017) samy výslovně počítají s měřením infrazvuku a nízkofrekvenčních složek hluku. Metodický návod Ministerstva zdravotnictví pro měření a hodnocení hluku v mimopracovním prostředí přímo odkazuje na normu ČSN ISO 7196 (1997) pro měření infrazvuku a stanovuje technické požadavky pro jeho měření a vyhodnocení. České zdravotnické metodiky tedy samy potvrzují odbornou významnost této problematiky. Dokumentace SEA však žádné odpovídající hodnocení infrazvuku ani nízkofrekvenčních složek hluku neobsahuje. To je zvlášť významné v případě venkovského území s nízkou původní hlukovou zátěží, kde mohou být nízkofrekvenční a amplitudově modulované složky hluku subjektivně vnímány výrazně intenzivněji než v běžném městském prostředí. Dokumentace SEA současně nehodnotí dlouhodobou noční expozici, kumulativní působení více větrných elektráren, proměnlivost hluku v čase ani možné zesílení specifických frekvenčních složek v závislosti na meteorologických podmínkách a konfiguraci terénu. Takový postup neumožňuje objektivně posoudit skutečné dopady návrhu na veřejné zdraví obyvatel. Současně je nutné zdůraznit, že odborná literatura zabývající se zdravotními dopady hluku z větrných elektráren, včetně dokumentů WHO (2018) a přehledových studií Van Kamp a Van den Berg (2021) či Møller a Pedersen (2011), nepovažuje otázku dlouhodobých účinků nízkofrekvenčního hluku a amplitudové modulace za zcela uzavřenou a jednoznačně vyřešenou. Právě z tohoto důvodu je nezbytné uplatnit princip předběžné opatrnosti a požadovat podrobné vyhodnocení těchto vlivů již na úrovni SEA. Dokumentace SEA současně nehodnotí problematiku vibračních účinků a dynamických jevů souvisejících s provozem větrných elektráren. Odborná literatura potvrzuje, že větrné elektrárny představují dynamické systémy, u nichž vznikají vibrace ovlivňované konstrukcí zařízení, provozními podmínkami a meteorologickými faktory. Vibrační monitoring je proto standardní součástí provozu a diagnostiky větrných elektráren. Dokumentace SEA však neobsahuje žádné vyhodnocení možných vibračních účinků, nehodnotí případné šíření dynamických účinků v konkrétních geologických podmínkách území ani nepředkládá objektivní odborný podklad pro závěr o zanedbatelných vlivech. Přesto bez dalšího uzavírá, že vlivy na veřejné zdraví budou nevýznamné. Takový postup neumožňuje objektivně přezkoumat úplnost hodnocení vlivů návrhu na obyvatelstvo.	

Poř. č.	Připomínkové místo	Číslo jednací	Článek	AO	Připomínka	Vyhodnocení
					Dokumentace SEA se však s těmito odbornými nejistotami nevypořádává a bez odpovídajícího odborného podkladu uzavírá, že vlivy na veřejné zdraví budou zanedbatelné. Takový postup je v rozporu se zákonem č. 258/2000 Sb., o ochraně veřejného zdraví, se zákonem č. 100/2001 Sb., o posuzování vlivů na životní prostředí, s doporučeními WHO pro ochranu obyvatel před environmentálním hlukem, i s principem prevence a principem předběžné opatrnosti. Dokumentace SEA je proto v této části nepřezkoumatelná a skutkový stav nebyl dostatečně zjištěn. Návrh řešení: Požaduji doplnění detailního hodnocení nízkofrekvenčního hluku a infrazvuku, spektrální analýzy hlukové zátěže, objektivního vyhodnocení amplitudové modulace, posouzení dlouhodobé noční expozice obyvatel, scénářového hodnocení meteorologických podmínek, vyhodnocení kumulativního působení více větrných elektráren a objektivního posouzení skutečných dopadů těchto specifických složek hluku na veřejné zdraví obyvatel. Pokud nebude možné uvedené nedostatky objektivně a přezkoumatelně odstranit, požaduji vypuštění akcelerační oblasti AOV47 – Bukovec a souvisejícího územního opatření z návrhu Změny č. 2 Územního rozvojového plánu ČR. **Připomínka č. 73: Stroboskopický efekt a vizuální zátěž obyvatel** Dokumentace SEA nedostatečně hodnotí problematiku stroboskopického efektu („shadow flicker“) a dlouhodobé vizuální zátěže obyvatel způsobené provozem větrných elektráren v akcelerační oblasti AOV47 – Bukovec. SEA sama připouští možnost vzniku stroboskopického efektu, současně však bez odpovídajícího odborného podkladu uzavírá, že vlivy budou zanedbatelné. Dokumentace neobsahuje mapové vyhodnocení rozsahu flicker efektu, model dopadů na konkrétní obytné objekty, posouzení dlouhodobé vizuální zátěže obyvatel ani kumulativní hodnocení vizuálních dopadů rozsáhlého souboru větrných elektráren v krajině. Současně SEA nepředkládá model četnosti stroboskopického efektu, hodnocení sezónních změn, analýzu vlivu orientace svahů a terénu ani vyhodnocení skutečné expozice obyvatel v různých denních obdobích. Dokumentace současně výslovně odkládá podrobné hodnocení stroboskopického efektu až do navazujících řízení. Tím sama potvrzuje, že skutečné dopady na obyvatelstvo nejsou v době pořizování SEA objektivně známy. Takový postup je však v rozporu se smyslem procesu SEA, jehož účelem je právě identifikace a vyhodnocení významných vlivů koncepce již na strategické úrovni. Stroboskopický efekt přitom nepředstavuje pouze technický parametr provozu větrných elektráren, ale významný faktor ovlivňující kvalitu bydlení, psychickou pohodu obyvatel a subjektivní vnímání obytného prostředí. Opakované periodické stínění může zejména při dlouhodobé expozici představovat významný zdroj subjektivního obtěžování obyvatel. Přehledová studie van Kamp a van den Berg (2021) potvrzuje, že psychosociální dopady provozu větrných elektráren souvisejí nejen s hlukem, ale také s dlouhodobou změnou charakteru životního prostředí a subjektivním vnímáním krajiny obyvateli. Studie Shepherd et al. (2014) současně potvrzuje významné zhoršení kvality života obyvatel žijících v blízkosti větrných elektráren, zejména v oblastech psychické pohody, možnosti relaxace a spokojenosti s obytným prostředím.	

Poř. č.	Připomínkové místo	Číslo jednací	Článek	AO	Připomínka	Vyhodnocení
					Studie Jalali et al.(2016) dále potvrzuje zhoršení subjektivního zdravotního stavu a kvality života obyvatel po uvedení větrných elektráren do provozu, přičemž významnou roli hrála právě dlouhodobá změna charakteru prostředí a subjektivní vnímání zásahu do krajiny. Ve studiích Pedersen, Persson Waye (2007) je současně dlouhodobě upozorňováno, že subjektivní obtěžování obyvatel není způsobeno pouze samotnou hlukovou zátěží, ale také vizuální dominancí větrných elektráren, změnou charakteru krajiny, nočním výstražným osvětlením, pohybem rotorů a dlouhodobou proměnou původně klidného venkovského prostředí. SEA však žádné odpovídající komplexní posouzení těchto dlouhodobých vizuálních a psychosociálních dopadů neobsahuje. Dokumentace současně nehodnotí kumulativní vizuální působení většího počtu větrných elektráren, změnu charakteru krajiny, vliv na kvalitu bydlení, ani dlouhodobé psychologické dopady spojené s industrializací venkovského prostoru. To je zvlášť významné v případě území s dosud převážně přírodním a venkovským charakterem krajiny, kde může být vizuální dominance rozsáhlých větrných elektráren subjektivně vnímána výrazně intenzivněji než v urbanizovaném prostředí. Dokumentace SEA se s těmito skutečnostmi nevypořádává a bez odpovídajícího odborného podkladu uzavírá, že vlivy budou zanedbatelné. Takový postup je v rozporu se zákonem č. 100/2001 Sb., o posuzování vlivů na životní prostředí, se zákonem č. 258/2000 Sb., o ochraně veřejného zdraví, s principem prevence, s principem předběžné opatrnosti i s požadavkem na dostatečné zjištění skutkového stavu. Dokumentace SEA je proto v této části nepřezkoumatelná. Návrh řešení: Požaduji doplnění detailního mapového vyhodnocení stroboskopického efektu, modelu dopadů na konkrétní obytné objekty, hodnocení dlouhodobé vizuální zátěže obyvatel, kumulativního vizuálního posouzení celé akcelerační oblasti, analýzy vlivů na kvalitu bydlení a psychickou pohodu obyvatel a objektivního posouzení dlouhodobých psychosociálních dopadů změny krajinného prostředí. Pokud nebude možné uvedené nedostatky objektivně a přezkoumatelně odstranit, požaduji vypuštění akcelerační oblasti AOV47 – Bukovec a souvisejícího územního opatření z návrhu Změny č. 2 Územního rozvojového plánu ČR. **Připomínka č. 74: Rozpor s právními předpisy a principem předběžné opatrnosti** Dokumentace SEA vykazuje v oblasti ochrany veřejného zdraví závažné systémové nedostatky, které způsobují její nepřezkoumatelnost a současně vedou k nedostatečnému zjištění skutkového stavu. Posouzení vlivů akcelerační oblasti AOV47 – Bukovec na obyvatelstvo a veřejné zdraví je založeno převážně na obecných předpokladech, neúplných podkladech a budoucích podmínkách, které mají být teprve dopracovány v navazujících řízeních. SEA přitom neobsahuje komplexní zdravotní hodnocení, nehodnotí dostatečně kumulativní vlivy, neobsahuje detailní akustické posouzení, neřeší odpovídajícím způsobem nízkofrekvenční hluk, infrazvuk ani amplitudovou modulaci, nehodnotí dlouhodobé psychosociální dopady, neobsahuje objektivní vyhodnocení stroboskopického efektu a významnou část podstatných vlivů odkládá až do budoucích navazujících řízení. Dokumentace současně bez odpovídajícího odborného podkladu opakovaně uzavírá, že vlivy na veřejné zdraví budou „zanedbatelné“, přestože sama připouští možnost obtěžování obyvatel v noční době a současně potvrzuje potřebu budoucích podrobných studií.	

Poř. č.	Připomínkové místo	Číslo jednací	Článek	AO	Připomínka	Vyhodnocení
					Takový postup je v rozporu se zákonem č. 100/2001 Sb., o posuzování vlivů na životní prostředí, podle kterého musí být významné vlivy koncepce na obyvatelstvo a veřejné zdraví objektivně vyhodnoceny již na úrovni SEA. Posouzení musí být provedeno v rozsahu umožňujícím objektivně posoudit přijatelnost navržené koncepce ještě před jejím schválením. Současně je postup SEA v rozporu se zákonem č. 258/2000 Sb., o ochraně veřejného zdraví, jehož účelem je ochrana obyvatel před škodlivými účinky hluku a dalších negativních faktorů životního prostředí. Dokumentace SEA je dále v rozporu s nařízením vlády č. 272/2011 Sb., o ochraně zdraví před nepříznivými účinky hluku a vibrací, protože otázku skutečné hlukové zátěže obyvatel nepodkládá konkrétními akustickými modely ani objektivním vyhodnocením specifických složek hluku typických pro provoz větrných elektráren. SEA současně nehodnotí dostatečně amplitudovou modulaci, nízkofrekvenční hluk, infrazvuk, dlouhodobou noční expozici ani kumulativní působení více zařízení. Takový postup neumožňuje objektivně posoudit skutečné dopady návrhu na veřejné zdraví obyvatel. Závažným nedostatkem dokumentace je rovněž skutečnost, že podstatná část hodnocení vlivů na veřejné zdraví je nepřípustně odložena až do navazujících řízení. Dokumentace sama uvádí, že podrobné hlukové studie, režim provozu větrných elektráren, kumulativní hodnocení hluku a další ochranná opatření budou teprve zpracovány následně. Takový postup je v rozporu s principem prevence, podle kterého mají být možné negativní dopady identifikovány a řešeny již v okamžiku přípravy koncepce, nikoliv až následně po jejím schválení. Současně je postup SEA v rozporu s principem předběžné opatrnosti. Přehledová studie Van Kamp a Van den Berg (2021), shrnující výsledky dosavadního výzkumu zdravotních účinků hluku větrných elektráren, spolu s doporučeními World Health Organization obsaženými v dokumentu Environmental Noise Guidelines for the European Region (2018), upozorňují na existující odborné nejistoty a potřebu preventivního přístupu při hodnocení dlouhodobých dopadů hluku na obyvatelstvo. O to významnější je požadavek na důslednou ochranu citlivých skupin obyvatel, zejména dětí, seniorů, osob s chronickými zdravotními obtížemi, osob s poruchami spánku a dalších osob citlivých na dlouhodobou hlukovou a psychosociální zátěž. Právě u těchto skupin může dlouhodobé působení hluku, nočního provozu, amplitudové modulace a chronického obtěžování představovat významnější zásah do kvality života, psychické pohody a zdravotního stavu než u běžné populace. Dokumentace SEA však žádné specifické posouzení dopadů na citlivé skupiny obyvatel neobsahuje. SEA se však s těmito odbornými nejistotami nevypořádává a místo objektivního vyhodnocení významnou část podstatných otázek pouze přesouvá do budoucích řízení. Takový postup činí dokumentaci SEA nepřezkoumatelnou a skutkový stav nebyl dostatečně zjištěn. Takový postup je současně v rozporu s požadavkem na úplné a preventivní posouzení významných vlivů koncepce již na úrovni SEA a nepřípustně přesouvá podstatné otázky ochrany veřejného zdraví do navazujících řízení. Takový postup je v rozporu se zákonem č. 100/2001 Sb., o posuzování vlivů na životní prostředí, se zákonem č. 258/2000 Sb., o ochraně veřejného zdraví, s nařízením vlády č. 272/2011 Sb., o ochraně zdraví před nepříznivými účinky hluku a vibrací, s principem prevence, s principem předběžné opatrnosti i s požadavkem na dostatečné zjištění skutkového stavu. Dokumentace SEA je proto v této části nepřezkoumatelná. Návrh řešení:	

Poř. č.	Připomínkové místo	Číslo jednací	Článek	AO	Připomínka	Vyhodnocení
					Požaduji doplnění komplexního a objektivního hodnocení vlivů návrhu na veřejné zdraví, pracování detailních akustických a zdravotních studií již na úrovni SEA, objektivní vyhodnocení kumulativních vlivů, posouzení dlouhodobých psychosociálních dopadů, hodnocení amplitudové modulace, nízkofrekvenčního hluku a infrazvuku, vyhodnocení stroboskopického efektu a odstranění všech uvedených metodických a právních nedostatků dokumentace. Pokud nebude možné uvedené nedostatky objektivně a přezkoumatelně odstranit, požaduji vypuštění akcelerační oblasti AOV47 – Bukovec a souvisejícího územního opatření z návrhu Změny č. 2 Územního rozvojového plánu ČR. **CH) Hmotné statky** **Připomínka č. 75: Pokles hodnoty nemovitostí a omezení pokojného užívání majetku** Ve Vyhodnocení vlivů na udržitelný rozvoj území (SEA), v části věnované hmotným statkům, je vliv akcelerační oblasti AOV47 – Bukovec hodnocen jako nulový. Tento závěr však není podložen reálným posouzením ekonomických dopadů na obytné nemovitosti a rekreační objekty v okolí akcelerační oblasti. Studie Westlund a Wilhelmsson (2021) potvrzuje, že hluk a vizuální dominance větrných elektráren představují významné negativní externality ovlivňující atraktivitu bydlení. Studie Dröes a Koster (2016) dále potvrzuje negativní vliv větrných elektráren na ceny obytných nemovitostí zejména v lokalitách s výraznou vizuální a hlukovou expozicí. Studie Slavata a kol. (2025) analyzuje vývoj cen nemovitostí ve 12 obcích (šest dvojic srovnatelných lokalit s VTE a bez nich) na základě údajů katastru nemovitostí za období 2014–2024. Podle studie přítomnost VTE nemá negativní dopad na ceny nemovitostí. Studie však pracuje s cenami za celé katastrální území obcí. Tento postup může vést ke statistickému zkreslení výsledků, protože do průměrných cen jsou zahrnuty i nemovitosti ve značné vzdálenosti od záměru, které nejsou jeho přítomností prakticky ovlivněny. Studie nepracuje s proměnnými, které mohou cenu rezidenčních nemovitostí ovlivnit, zejména se vzdáleností od VTE, jejich přímou viditelností z obytných objektů, velikostí projektu a fází jeho realizace. Použití agregovaných dat za celé katastrální území tak může vést k „rozředění“ případných negativních dopadů na nemovitosti nacházející se v bezprostředním okolí záměru. Z těchto důvodů nelze závěry studie bez dalšího považovat za reprezentativní pro nemovitosti vystavené přímé vizuální nebo akustické expozici VTE. Z dokumentace SEA však nevyplývá žádné konkrétní individuální posouzení dopadů na nemovitosti v bezprostřední blízkosti navrhovaných větrných elektráren ani vyhodnocení specifických podmínek dotčeného území. Dokumentace SEA tyto ekonomické dopady vůbec nehodnotí, přestože sama připouští vzdálenosti obytné zástavby kolem 500 metrů od akcelerační oblasti. Současně dochází k zásahu do vlastnických práv chráněných článkem 11 Listiny základních práv a svobod. Tento zásah spočívá zejména ve snížení kvality obytného prostředí v důsledku blízkosti větrných elektráren, jejich vizuální dominance, hlukové zátěže, světelného znečištění a celkového zhoršení charakteru prostředí. Takový postup je v rozporu se zákonem č. 100/2001 Sb., o posuzování vlivů na životní prostředí, s článkem 11 Listiny základních práv a svobod, s požadavkem objektivního a přezkoumatelného vyhodnocení vlivů na hmotné statky a s principem prevence. Dokumentace SEA je proto v této části nepřezkoumatelná.	

Poř. č.	Připomínkové místo	Číslo jednací	Článek	AO	Připomínka	Vyhodnocení
					Návrh řešení: Požaduji doplnění detailního ekonomického hodnocení dopadů na obytné a rekreační nemovitosti, vyhodnocení vlivu hluku, vizuální dominance a světelného znečištění na kvalitu bydlení a tržní hodnotu majetku a doplnění posouzení zásahů do vlastnických práv a pokojného užívání majetku podle článku 11 Listiny základních práv a svobod. Pokud nebude možné uvedené nedostatky objektivně a přezkoumatelně odstranit, požaduji vypuštění akcelerační oblasti AOV47 – Bukovec a souvisejícího územního opatření z návrhu Změny č. 2 Územního rozvojového plánu ČR. **Připomínka č. 76: Nepřímé omezení vlastnického práva a zásah do kvality bydlení** Dokumentace SEA nehodnotí nepřímé zásahy do vlastnického práva vyvolané dlouhodobou hlukovou zátěží, vizuální dominancí větrných elektráren, světelným znečištěním a změnou charakteru prostředí. Návrh AOV47 – Bukovec je proto v rozporu s článkem 11 Listiny základních práv a svobod i s článkem 8 Evropské úmluvy o ochraně lidských práv a základních svobod. Přehledová studie Freiberg et al. (2019) uvádí, že dlouhodobé vystavení hluku, blikání, vizuální dominanci a industrializaci krajiny může vést ke zvýšenému stresu, zhoršení psychické pohody a pocitu narušení bezpečného domácího prostředí. Studie van Kamp a van den Berg (2021) dále potvrzuje, že významnou roli hraje amplitudová modulace, pulzující charakter zvuku, noční provoz a subjektivní pocit ztráty kontroly nad prostředím. Studie Westlund a Wilhelmsson (2021) současně potvrzuje, že negativní externality větrných elektráren mají přímý vliv na subjektivní kvalitu bydlení a vnímání obytného prostředí. Tyto psychosociální dopady představují významnou součást kvality bydlení a pokojného užívání majetku, kterou dokumentace SEA vůbec nevyhodnocuje. Evropský soud pro lidská práva ve věci Hatton and Others v. United Kingdom (2003) současně zdůraznil povinnost státu zachovávat spravedlivou rovnováhu mezi veřejným zájmem a právem jednotlivce na ochranu soukromého a rodinného života a pokojné užívání majetku. Takový postup je v rozporu s článkem 11 Listiny základních práv a svobod, s článkem 8 Evropské úmluvy o ochraně lidských práv a základních svobod, s judikaturou Evropského soudu pro lidská práva, se zákonem č. 100/2001 Sb., o posuzování vlivů na životní prostředí a s principem proporcionality zásahu do vlastnických práv. Dokumentace SEA je proto v této části nepřezkoumatelná. Návrh řešení: Požaduji doplnění detailního hodnocení psychosociálních dopadů hluku, vizuální dominance a světelného znečištění na kvalitu bydlení, posouzení zásahů do pokojného užívání majetku a soukromého života a doplnění vyhodnocení dlouhodobých dopadů na psychickou pohodu a obytné prostředí obyvatel. Pokud nebude možné uvedené nedostatky objektivně a přezkoumatelně odstranit, požaduji vypuštění akcelerační oblasti AOV47 – Bukovec a souvisejícího územního opatření z návrhu Změny č. 2 Územního rozvojového plánu ČR. **Připomínka č. 77: Rekreační hodnota krajiny a ekonomické dopady na území**	

Poř. č.	Připomínkové místo	Číslo jednací	Článek	AO	Připomínka	Vyhodnocení
					Dokumentace SEA vůbec nehodnotí dopady na rekreační využití krajiny, turistickou atraktivitu území a související ekonomické hodnoty. Návrh akcelerační oblasti AOV47 – Bukovec je proto v rozporu s principy udržitelného rozvoje území a ochrany krajinného rázu. Studie Frantál a Kunc (2011) potvrzuje, že významná část návštěvníků vnímá větrné elektrárny jako narušení přírodního charakteru krajiny a snížení rekreační hodnoty území, zejména v krajinách s vysokou estetickou a přírodní hodnotou. Studie Westlund a Wilhelmsson (2021) současně potvrzuje, že negativní externality větrných elektráren mají socioekonomické dopady nejen na bydlení, ale i na vnímání krajiny a atraktivitu území. Tyto dopady mají přímý ekonomický význam pro vlastníky rekreačních objektů, provozovatele ubytovacích zařízení, místní podnikatele, obce orientované na venkovskou turistiku i dlouhodobou atraktivitu území pro rekreační využití. Dokumentace SEA však nehodnotí ekonomické dopady na rekreační využití krajiny, neposuzuje změnu atraktivity území, nehodnotí dopady na rekreační objekty ani neřeší dlouhodobé socioekonomické důsledky industrializace krajiny. Současně dokumentace zcela opomíjí skutečnost, že významnou hodnotou dotčeného území je právě zachovalý krajinný charakter, klidové prostředí a rekreační potenciál krajiny. Takový postup je v rozporu se zákonem č. 100/2001 Sb., o posuzování vlivů na životní prostředí, s cíli územního plánování podle stavebního zákona, s principy udržitelného rozvoje území, s požadavkem objektivního hodnocení socioekonomických dopadů a s požadavkem ochrany krajiny jako součásti kvality života obyvatel. Dokumentace SEA je proto v této části nepřezkoumatelná. Návrh řešení: Požaduji doplnění detailního socioekonomického hodnocení dopadů na rekreační využití krajiny, turistickou atraktivitu území a ekonomické hodnoty spojené s venkovskou turistikou, včetně posouzení dopadů na vlastníky rekreačních objektů, místní podnikatele a dlouhodobou atraktivitu území. Pokud nebude možné uvedené nedostatky objektivně a přezkoumatelně odstranit, požaduji vypuštění akcelerační oblasti AOV47 – Bukovec a souvisejícího územního opatření z návrhu Změny č. 2 Územního rozvojového plánu ČR. **Připomínka č. 78: Poškození místní infrastruktury a dopady stavební fáze** Dokumentace SEA bagatelizuje dopady výstavby na místní infrastrukturu a neobsahuje reálné posouzení důsledků nadrozměrné dopravy a intenzivní stavební činnosti. Návrh akcelerační oblasti AOV47 – Bukovec je proto v rozporu s požadavkem komplexního posouzení dopadů stavební fáze na území a infrastrukturu. Výstavba až 33 větrných elektráren představuje mimořádně rozsáhlý stavební zásah do území spojený s masivní stavební dopravou, přepravou nadrozměrných komponent, budováním přístupových komunikací, rozsáhlými zemními pracemi, manipulačními plochami, zvýšenou hlučností, prašností a dlouhodobým omezením dopravní obslužnosti území. Studie Bošnjaković et al. (2024) uvádí, že výstavba větrných elektráren vede k rozsáhlým zásahům do půdy, krajiny a infrastruktury. Studie Xia et al. (2025) potvrzuje, že přístupové komunikace a manipulační koridory často představují větší zásah do krajiny než samotné turbíny a vedou k erozi, fragmentaci a dlouhodobému narušení krajinné struktury.	

Poř. č.	Připomínkové místo	Číslo jednací	Článek	AO	Připomínka	Vyhodnocení
					Výzkum Emenhiser (2020) současně upozorňuje na dlouhodobé zhutnění půdy způsobené těžkou technikou a na negativní dopady na infiltrační schopnost půdy a zemědělské využití území. Dokumentace SEA přitom nehodnotí skutečný rozsah stavební dopravy, neobsahuje vlečné studie pro přepravu nadrozměrných komponent, neposuzuje únosnost místních komunikací, nehodnotí rozsah nutného rozšiřování cest ani neřeší dlouhodobé dopady těžké techniky na obecní infrastrukturu a krajinu. Současně dokumentace nehodnotí dopady na místní a účelové komunikace, mostní konstrukce, dopravní bezpečnost ani ekonomické náklady budoucích oprav infrastruktury. Takový postup je v rozporu se zákonem č. 100/2001 Sb., o posuzování vlivů na životní prostředí, s požadavkem komplexního hodnocení všech fází záměru, s principem prevence environmentálních škod, s cíli ochrany krajiny a infrastruktury podle stavebního zákona a s požadavkem řádného zjištění skutečného stavu věci podle § 3 správního řádu. Dokumentace SEA je proto v této části nepřezkoumatelná. Návrh řešení: Požaduji doplnění detailního hodnocení dopadů nadrozměrné dopravy a stavební činnosti na místní komunikace, obecní infrastrukturu a krajinu, vyhodnocení rozsahu zemních prací, manipulačních ploch a přístupových komunikací a doplnění analýzy dlouhodobých dopadů těžké techniky na půdu, erozi a infiltrační schopnost území. Současně požaduji doplnění vlečných studií, posouzení únosnosti komunikací, vyhodnocení nutnosti rozšiřování cest a analýzy ekonomických dopadů na obecní infrastrukturu. Pokud nebude možné uvedené nedostatky objektivně a přezkoumatelně odstranit, požaduji vypuštění akcelerační oblasti AOV47 – Bukovec a souvisejícího územního opatření z návrhu Změny č. 2 Územního rozvojového plánu ČR. **Připomínka č. 79: Omezení budoucího rozvoje obcí a blokace území** Dokumentace SEA nehodnotí dlouhodobé dopady vymezení akcelerační oblasti AOV47 – Bukovec na budoucí rozvoj dotčených obcí, jejich územní plánování a ekonomickou stabilitu území. Vymezení akcelerační oblasti vytváří významnou právní i investiční nejistotu ohledně budoucího využití území, rozvoje bydlení, zastavitelných ploch a rozvojových záměrů obcí i soukromých vlastníků. Z podkladů současně vyplývá, že není jasné, jaké konkrétní důsledky bude mít akcelerační oblast pro budoucí změny územních plánů, rozvoj obytné zástavby, investice do území, rozvoj podnikání ani pro budoucí využití navazujících pozemků. Dokumentace SEA současně neobsahuje analýzu rozsahu územních omezení, dopadů ochranných pásem, dopadů na rozvojové plochy obcí ani ekonomických důsledků dlouhodobé blokace území. Dochází tak k situaci, kdy významná část území může být dlouhodobě zatížena nejistotou a omezeními, aniž by byly objektivně vyhodnoceny dopady na rozvoj obcí a majetková práva vlastníků. Takový zásah má přitom přímé důsledky pro hodnotu pozemků, rozvoj bydlení, investiční jistotu, ekonomickou stabilitu území i dlouhodobé plánování obcí. Takový postup je v rozporu se zákonem č. 100/2001 Sb., o posuzování vlivů na životní prostředí, s cíli územního plánování podle stavebního zákona, principem právní jistoty, principem prevence a s požadavkem objektivního vyhodnocení dopadů na hmotné statky a rozvoj území. Dokumentace SEA je proto v této části nepřezkoumatelná.	

Poř. č.	Připomínkové místo	Číslo jednací	Článek	AO	Připomínka	Vyhodnocení
					Návrh řešení: Požaduji doplnění detailního vyhodnocení dopadů akcelerační oblasti na budoucí rozvoj obcí, zastavitelné plochy, rozvoj bydlení, podnikání a investiční stabilitu území a doplnění analýzy rozsahu územních omezení vyplývajících z navržené akcelerační oblasti. Pokud nebude možné uvedené nedostatky objektivně a přezkoumatelně odstranit, požaduji vypuštění akcelerační oblasti AOV47 – Bukovec a souvisejícího územního opatření z návrhu Změny č. 2 Územního rozvojového plánu ČR. Zdroje: ČESKÁ REPUBLIKA. Zákon č. 100/2001 Sb., o posuzování vlivů na životní prostředí [online]. Dostupné z: https://www.zakonyprolidi.cz/cs/2001-100. [cit. 17. 5. 2026]. **Připomínka č. 80: Ekonomické oslabení obcí a ztráta vyjednávací pozice samospráv** Dokumentace SEA nehodnotí ekonomické dopady systému akceleračních oblastí na dotčené obce ani oslabení jejich možnosti vyjednávat podmínky realizace projektů obnovitelných zdrojů energie. Vymezení akceleračních oblastí může významně oslabit možnost obcí vyjednávat plánovací smlouvy, stanovovat místní podmínky rozvoje, požadovat kompenzační opatření a ovlivňovat ekonomické podmínky realizace projektů. Současně dochází k situaci, kdy obce nesou významné infrastrukturní, krajinné a sociální dopady, avšak jejich možnost ovlivnit ekonomické podmínky projektu je výrazně oslabena. Dokumentace SEA přitom nehodnotí ekonomické důsledky oslabení vyjednávací pozice obcí, neposuzuje dopady na obecní infrastrukturu a rozpočty ani neřeší otázku přiměřené ekonomické kompenzace negativních dopadů na území. Takový postup může vést k dlouhodobému přenášení environmentálních a infrastrukturních nákladů na místní samosprávy bez odpovídající ekonomické rovnováhy. Takový postup je v rozporu s principem proporcionality, cíli územního plánování podle stavebního zákona, principem udržitelného rozvoje území, principem prevence ekonomických škod a s požadavkem objektivního hodnocení socioekonomických dopadů koncepce. Dokumentace SEA je proto v této části nepřezkoumatelná. Návrh řešení: Požaduji doplnění detailního hodnocení ekonomických dopadů systému akceleračních oblastí na dotčené obce, doplnění analýzy infrastrukturních a rozpočtových dopadů návrhu a objektivní vyhodnocení možností ekonomické kompenzace negativních důsledků pro místní samosprávy. Pokud nebude možné uvedené nedostatky objektivně a přezkoumatelně odstranit, požaduji vypuštění akcelerační oblasti AOV47 – Bukovec a souvisejícího územního opatření z návrhu Změny č. 2 Územního rozvojového plánu ČR. **I) Nesouhlas dotčených obcí a veřejnosti** **Připomínka č. 81: Nesouhlas dotčených obcí, místní referendum a hromadná petice**	

Poř. č.	Připomínkové místo	Číslo jednací	Článek	AO	Připomínka	Vyhodnocení
					Dokumentace SEA nedostatečně zohledňuje rozsah a intenzitu nesouhlasu dotčených obcí a veřejnosti s návrhem akcelerační oblasti AOV47 – Bukovec. V území přitom existuje dlouhodobě vyjadřovaný nesouhlas obyvatel i samospráv, který se projevil mimo jiné prostřednictvím usnesení zastupitelstev, petičních aktivit a místního referenda. Na správním území města Černovice proběhlo ve dnech 3. a 4. 10. 2025 místní referendum, jehož výsledek je platný a závazný. V referendu se většina hlasujících obyvatel vyslovila proti výstavbě větrných elektráren. Tento výsledek představuje přímé a legitimní vyjádření vůle obyvatel, které je nutné respektovat. Všechna zastupitelstva obcí v dotčeném území AOV47 – Bukovec přijala usnesení, kterým vyjádřila nesouhlas s vymezením AOV47 – Bukovec ve Změně č. 2 Územního rozvojového plánu České republiky. Tento nesouhlas představuje jednotné stanovisko samospráv v celém dotčeném území AOV47 – Bukovec. Obec Bořetín – Usnesení zastupitelstva ze dne 24.4.2026 Obec Březina – Usnesení zastupitelstva č. 3/2026/5 ze dne 21.4.2026 Město Černovice – Usnesení zastupitelstva č. 42/2026 a 43/2026 ze dne 6.5.2026 Obec Drunče – Usnesení zastupitelstva ze dne 25.4.2026 Obec Hojovice – Usnesení zastupitelstva č. 228/23/2026 ze dne 27.4.2026 Obec Mnich – Usnesení zastupitelstva č. 31/2026 ze dne 27.4.2026 Obec Psárov – Usnesení zastupitelstva č. 2/2026 ze dne 22.4.2026 Současně byla podána petice podle článku 18 Listiny základních práv a svobod na zastupitelstvo Jihočeského kraje a Kraje Vysočina, MMR a MŽP, kterou podepsalo za všechny čtyři akcelerační oblasti (AOV47 – 48 – 49 – 50) celkem 3 522 občanů. Petice dokládá nesouhlas s vymezením akceleračních oblastí v daném území a upozorňuje na negativní dopady na krajinu, životní prostředí a kvalitu života obyvatel. Z podkladů vyplývá, že odpor veřejnosti není nahodilý ani individuální, ale představuje dlouhodobě formulovanou vůli významné části obyvatel dotčeného území. Přesto dokumentace SEA sociální konflikt prakticky nehodnotí a neobsahuje analýzu dlouhodobých společenských dopadů návrhu. Místní referendum i hromadné petice představují legitimní demokratické nástroje vyjadřování vůle obyvatel. Dokumentace však nevysvětluje, proč byl takto intenzivně vyjádřený nesouhlas veřejnosti (platné místní referendum s právně závazným výsledkem) a samospráv fakticky přehlédnut při vymezování akcelerační oblasti. Takový postup je v rozporu s článkem 8 Ústavy České republiky, s článkem 18 Listiny základních práv a svobod, s Aarhuskou úmluvou, s principem participativního rozhodování a s požadavkem objektivního vyhodnocení sociálních dopadů koncepce. Dokumentace SEA je proto v této části nepřezkoumatelná. Návrh řešení: Požaduji doplnění objektivního vyhodnocení nesouhlasu dotčených obcí a veřejnosti, doplnění hodnocení sociálních konfliktů a dlouhodobých komunitních dopadů návrhu a zohlednění výsledků místního referenda a petičních aktivit při posuzování přijatelnosti akcelerační oblasti AOV47 – Bukovec. Pokud nebude možné uvedené nedostatky objektivně a přezkoumatelně odstranit, požaduji vypuštění akcelerační oblasti AOV47 – Bukovec a souvisejícího územního opatření z návrhu Změny č. 2 Územního rozvojového plánu ČR.	

Poř. č.	Připomínkové místo	Číslo jednací	Článek	AO	Připomínka	Vyhodnocení
					Připomínka č. 82: Omezení účinné participace veřejnosti a obcí Dokumentace SEA neprokazuje, že veřejnost a dotčené obce měly reálnou možnost účinně ovlivnit základní parametry návrhu akcelerační oblasti AOV47 – Bukovec již v rané fázi přípravy koncepce. Návrhy byly Ministerstvem pro místní rozvoj zveřejněny dne 14. 4. 2026, přičemž participace veřejnosti a samospráv probíhala až ve fázi již zpracovaného návrhu. V této fázi byly základní parametry akcelerační oblasti již fakticky předem stanoveny. Obce i obyvatelé tak neměli reálnou možnost ovlivnit samotný výběr lokality, rozsah návrhu ani základní strategické rozhodnutí o vymezení akcelerační oblasti. Dokumentace současně nehodnotí kvalitu participace, rozsah zapojení veřejnosti ani důsledky dlouhodobého sociálního konfliktu v území. Současné principy SEA přitom vyžadují aktivní a efektivní zapojení veřejnosti již v raných fázích přípravy koncepce, nikoli pouze formální možnost podávání připomínek k hotovému návrhu. Takový postup je v rozporu s Aarhuskou úmluvou, se směrnicí Evropského parlamentu a Rady 2001/42/ES, se zákonem č. 100/2001 Sb., o posuzování vlivů na životní prostředí, s principem participativního plánování a s požadavkem transparentního rozhodování veřejné správy. Dokumentace SEA je proto v této části nepřezkoumatelná. Návrh řešení: Požaduji doplnění objektivního vyhodnocení kvality participace veřejnosti a samospráv, doplnění analýzy skutečné možnosti obcí ovlivnit návrh akcelerační oblasti a přepracování procesu participace tak, aby veřejnost a obce mohly reálně ovlivnit základní parametry návrhu již v rané fázi přípravy koncepce. Pokud nebude možné uvedené nedostatky objektivně a přezkoumatelně odstranit, požaduji vypuštění akcelerační oblasti AOV47 – Bukovec a souvisejícího územního opatření z návrhu Změny č. 2 Územního rozvojového plánu ČR. **Připomínka č. 83: Nesouhlas krajů a Senátu Parlamentu České republiky s vymezováním akceleračních oblastí** Dokumentace SEA nedostatečně zohledňuje zásadní nesouhlas dotčených krajů a Senátu Parlamentu České republiky s návrhem akcelerační oblasti AOV47 – Bukovec a s celkovým způsobem vymezování akceleračních oblastí. Rada Jihočeského kraje usnesením č. 538/2026/RK-38 ze dne 14. 5. 2026 schválila uplatnění připomínky k návrhu změny č. 2 Územního rozvojového plánu. Jihočeský kraj ve své připomínce výslovně požaduje: „Jihočeský kraj požaduje vypuštění všech akceleračních oblastí pro obnovitelné zdroje energie ve svém správním území.“ Jihočeský kraj současně uvádí, že vymezování akceleračních oblastí nebylo projednáno s dotčenými obcemi, dochází k oslabení postavení samospráv, návrh není dostatečně odborně podložen a akcelerační oblasti nejsou v souladu s krajskými koncepčními podklady ochrany krajiny. Krajský úřad Jihočeského kraje, odbor životního prostředí, zemědělství a lesnictví, dále vydal dne 14. 5. 2026 pod č. j. KUJCK 63817/2026 nesouhlasné stanovisko k územnímu opatření o podmínkách a zmírňujících opatřeních pro akcelerační oblast AOV47 – Bukovec. Toto nesouhlasné stanovisko bylo vydáno mimo jiné z důvodu nedostatečné ochrany krajinného rázu, nedostatečného vyhodnocení biologických a ekologických rizik, nedostatečného zohlednění krajinných hodnot a z důvodu rozporu s principy prevence a předběžné opatrnosti. Krajský úřad současně výslovně konstatuje, že: „Tyto odborné podklady nebyly v rámci stanovení podmínek a zmírňujících opatření pro AOV47 Bukovec nijak zohledněny.“	

Poř. č.	Připomínkové místo	Číslo jednací	Článek	AO	Připomínka	Vyhodnocení
					Rada Kraje Vysočina usnesením č. 0827/15/2026/RK ze dne 11. 5. 2026 rovněž schválila připomínku k návrhu změny č. 2 Územního rozvojového plánu a zásadně nesouhlasí s návrhem akceleračních oblastí na území Kraje Vysočina, včetně AOV47 – Bukovec. Kraj Vysočina současně upozorňuje, že nebyla respektována Strategie ochrany krajinného rázu Kraje Vysočina (SOKR), nebyly splněny předchozí přísliby MŽP a krajské koncepční podklady nebyly do návrhu akceleračních oblastí zapracovány. Podklady krajských samospráv a stanoviska územních subjektů představují relevantní odborné i územní informace. Dokumentace neprokazuje, jak byly tyto podklady při vymezování akceleračních oblastí zohledněny. Stanoviska krajů nepředstavují pouze politická vyjádření, ale obsahují rovněž odborné a územní podklady vztahující se ke konkrétním podmínkám území. Významný je rovněž postoj Senátu Parlamentu České republiky. Výbor pro územní rozvoj, veřejnou správu a životní prostředí přijal dne 29. 4. 2026 usnesení č. 86 k akceleračním zónám a souvisejícímu vymezování akceleračních oblastí pro obnovitelné zdroje energie. Výbor Senátu v tomto usnesení mimo jiné zdůrazňuje význam zpětné vazby z regionů, žádá vládu, aby respektovala vůli místních samospráv, upozorňuje na riziko poškození života obyvatel v obcích a podporuje úpravu legislativy akceleračních oblastí. Výbor Senátu současně výslovně uvádí: „žádá vládu, aby respektovala vůli místních samospráv“ a dále: „podporuje požadavek na úpravu legislativy akceleračních oblastí tak, aby zásadně nepoškozovala život obyvatel v obcích“. Dokumentace SEA však neobsahuje analýzu institucionálního a společenského konfliktu ani nevysvětluje, proč jsou zásadní odborné a samosprávné výhrady ignorovány. Přitom se nejedná o jednotlivé izolované připomínky, ale o koordinovaný nesouhlas obou dotčených krajů, nesouhlas odborných orgánů ochrany přírody, nesouhlas dotčených obcí i kritické stanovisko Senátu Parlamentu České republiky. Takový postup je v rozporu s principem participativního plánování, principem ochrany samosprávy, Aarhuskou úmluvou, článkem 8 Ústavy České republiky, cíli SEA podle směrnice 2001/42/ES, požadavkem objektivního hodnocení sociálních a institucionálních dopadů koncepce a s principem transparentního a přezkoumatelného rozhodování veřejné správy. Dokumentace SEA je proto v této části nepřezkoumatelná. Návrh řešení: Požaduji doplnění objektivního vyhodnocení nesouhlasných stanovisek dotčených krajů, odborných orgánů ochrany přírody a Senátu Parlamentu České republiky. Současně požaduji doplnění hodnocení institucionálních a společenských konfliktů, objektivní vyhodnocení rozporu s krajskými koncepčními dokumenty, transparentní vyhodnocení nesouhlasu samospráv a přezkoumatelné odůvodnění, proč nejsou zásadní odborné a samosprávné výhrady respektovány. Pokud nebude možné uvedené nedostatky objektivně a přezkoumatelně odstranit, požaduji vypuštění akcelerační oblasti AOV47 – Bukovec a souvisejícího územního opatření z návrhu Změny č. 2 Územního rozvojového plánu ČR. **Připomínka č. 84: Oslabení ústavně chráněného postavení samospráv** Návrh akcelerační oblasti AOV47 – Bukovec představuje významný zásah do ústavně chráněného postavení místních samospráv a do jejich možnosti rozhodovat o rozvoji vlastního území. Z podkladů vyplývá, že centrální vymezování akceleračních oblastí výrazně omezuje možnost obcí ovlivnit budoucí využití území, rozvoj bydlení, ochranu krajiny i strategické směřování obce. Současně dochází k oslabení role zastupitelstev a místního územního plánování.	

Poř. č.	Připomínkové místo	Číslo jednací	Článek	AO	Připomínka	Vyhodnocení
					Ústavní soud opakovaně zdůraznil, že právo obcí na samosprávu je ústavně zaručeno a že samospráva musí mít reálnou možnost řešit záležitosti místního významu na základě svého svobodného uvážení. Nález Ústavního soudu sp. zn. Pl. ÚS 22/22 (2023) potvrzuje, že výkon územní samosprávy musí zahrnovat reálnou možnost obcí řešit záležitosti místního významu na základě vlastního svobodného uvážení a prostřednictvím autonomního rozhodování svých zastupitelstev rozhodovat o rozvoji svého území v mezích právního řádu. Nález Ústavního soudu sp. zn. III. ÚS 709/19 (2020) potvrzuje, že pořizování a vydávání územního plánu představuje součást výkonu ústavně zaručeného práva obce na samosprávu a je projevem její autonomie při rozhodování o rozvoji vlastního území. Dokumentace současně neprokazuje, proč nebylo možné využít méně invazivní nástroje, například dobrovolné dohody, participativní plánování nebo ekonomické motivace obcí. Takový postup je v rozporu s článkem 8 Ústavy České republiky, s článkem 101 odst. 4 Ústavy České republiky, s Evropskou chartou místní samosprávy, s principem subsidiarity a s judikaturou Ústavního soudu. Dokumentace SEA je proto v této části nepřezkoumatelná. Návrh řešení: Požaduji doplnění objektivního vyhodnocení dopadů návrhu na ústavně chráněné postavení samospráv, doplnění analýzy omezení územního plánování obcí a přepracování návrhu tak, aby byla respektována autonomie místních samospráv a princip subsidiarity. Pokud nebude možné uvedené nedostatky objektivně a přezkoumatelně odstranit, požaduji vypuštění akcelerační oblasti AOV47 – Bukovec a souvisejícího územního opatření z návrhu Změny č. 2 Územního rozvojového plánu ČR. **Připomínka č. 85: Sociální polarizace venkovských komunit a narušení komunitní soudržnosti** Dokumentace SEA nehodnotí dlouhodobé sociální konflikty a narušení komunitní soudržnosti, které mohou vznikat v souvislosti s realizací rozsáhlých větrných parků ve venkovských oblastech. Konflikty kolem větrných elektráren často vedou k dlouhodobé polarizaci místních komunit, zhoršení sousedských vztahů, psychologickému stresu a narušení důvěry mezi obyvateli. Studie Hall et al. (2014) potvrzuje, že konflikty spojené s větrnými elektrárnami nejsou pouze technickým nebo environmentálním problémem, ale mají významný sociální a komunitní rozměr. Studie Devine-Wright (2009) dále upozorňuje, že pocit nespravedlivého rozhodování a ztráty kontroly nad vlastním prostředím významně zvyšuje intenzitu sociálních konfliktů. Dokumentace SEA však sociální důsledky návrhu prakticky nehodnotí a neobsahuje analýzu dlouhodobé sociální stability území. Takový postup je v rozporu s principem udržitelného rozvoje, požadavkem komplexního hodnocení sociálních dopadů, cíli územního plánování, a s požadavkem objektivního vyhodnocení dlouhodobých důsledků koncepce. Dokumentace SEA je proto v této části nepřezkoumatelná. Návrh řešení: Požaduji doplnění detailního hodnocení sociálních konfliktů, komunitních dopadů a dlouhodobé sociální stability území a doplnění vyhodnocení psychosociálních důsledků návrhu pro místní komunity.	

Poř. č.	Připomínkové místo	Číslo jednací	Článek	AO	Připomínka	Vyhodnocení
					Pokud nebude možné uvedené nedostatky objektivně a přezkoumatelně odstranit, požaduji vypuštění akcelerační oblasti AOV47 – Bukovec a souvisejícího územního opatření z návrhu Změny č. 2 Územního rozvojového plánu ČR. **Připomínka č. 86: Absence hodnocení sociální přijatelnosti a společenské akceptace návrhu** Dokumentace SEA prakticky nehodnotí sociální přijatelnost a společenskou akceptaci návrhu akcelerační oblasti AOV47 – Bukovec. Současné odborné výzkumy přitom potvrzují, že dlouhodobá úspěšnost energetických projektů nezávisí pouze na technické proveditelnosti, ale také na důvěře veřejnosti, kvalitě participace, transparentnosti rozhodování a spravedlivém rozdělení dopadů. Studie Wüstenhagen et al. (2007) potvrzuje, že sociální akceptace představuje jeden z klíčových faktorů úspěšnosti projektů obnovitelných zdrojů energie. Studie Walker a Baxter (2017) dále potvrzuje význam důvěry veřejnosti a spravedlivého procesu rozhodování. Dokumentace SEA však nehodnotí důvěru obyvatel v rozhodovací proces, neřeší dlouhodobou společenskou přijatelnost návrhu, nehodnotí pocit nespravedlivého zatížení území ani neobsahuje analýzu sociální legitimity návrhu. Takový postup je v rozporu s principy participativního plánování, principem sociální udržitelnosti, Aarhuskou úmluvou a s požadavkem komplexního vyhodnocení sociálních dopadů koncepce. Dokumentace SEA je proto v této části nepřezkoumatelná. Návrh řešení: Požaduji doplnění hodnocení sociální přijatelnosti návrhu, doplnění analýzy důvěry veřejnosti v rozhodovací proces a objektivní vyhodnocení dlouhodobé společenské akceptace akcelerační oblasti AOV47 – Bukovec. Pokud nebude možné uvedené nedostatky objektivně a přezkoumatelně odstranit, požaduji vypuštění akcelerační oblasti AOV47 – Bukovec a souvisejícího územního opatření z návrhu Změny č. 2 Územního rozvojového plánu ČR. **Připomínka č. 87: Centralizace rozhodování a porušení principu subsidiarity** Návrh akcelerační oblasti AOV47 – Bukovec představuje výraznou centralizaci rozhodování o využití území a oslabení principu subsidiarity. Z podkladů vyplývá, že stát prostřednictvím centrálního plánovacího nástroje fakticky nahrazuje rozhodování obcí o vlastním území, přestože právě místní samosprávy mají nejlepší znalost místních podmínek, limitů území a potřeb obyvatel. Současně není prokázáno, proč bylo nutné použít centralizovaný postup namísto participativního a dobrovolného přístupu založeného na dohodě s obcemi. Větrné elektrárny přitom nepředstavují liniové stavby vyžadující celostátní koridorové plánování srovnatelné například s dálnicemi nebo železniční infrastrukturou. Dokumentace SEA nehodnotí dopady centralizace rozhodování na důvěru veřejnosti, legitimitu plánování ani dlouhodobou stabilitu územního rozvoje. Takový postup je v rozporu s principem subsidiarity, Evropskou chartou místní samosprávy, článkem 8 Ústavy České republiky, Aarhuskou úmluvou a s principy participativního územního plánování. Dokumentace SEA je proto v této části nepřezkoumatelná.	

Poř. č.	Připomínkové místo	Číslo jednací	Článek	AO	Připomínka	Vyhodnocení
					Návrh řešení: Požaduji doplnění objektivního vyhodnocení dopadů centralizace rozhodování na samosprávy a místní komunity a přepracování návrhu tak, aby byly respektovány principy subsidiarity, participativního plánování a skutečné autonomie obcí. Pokud nebude možné uvedené nedostatky objektivně a přezkoumatelně odstranit, požaduji vypuštění akcelerační oblasti AOV47 – Bukovec a souvisejícího územního opatření z návrhu Změny č. 2 Územního rozvojového plánu ČR. **Připomínka č. 88: Nevyhodnocené dopady akceleračních oblastí na územní plánování a výkon samosprávy** Předložená dokumentace neobsahuje konkrétní vyhodnocení dopadů vymezování akceleračních oblastí na územně plánovací dokumentaci, rozvoj obcí ani navazující povolovací procesy. V dokumentaci ani jejích podkladech není jednoznačně vysvětlen vztah akceleračních oblastí k platným a pořizovaným územně plánovacím dokumentacím, rozsah případného omezení rozhodovací autonomie samospráv ani konkrétní procesní důsledky v navazujících správních řízeních. Dokumentace současně nepopisuje mechanismus, jakým budou deklarované přínosy navrhovaného řešení dosaženy, ani rozsah možných územních, právních a ekonomických dopadů. Za této situace jsou projednávány změny s potenciálně významnými důsledky pro územní plánování a výkon samosprávy, aniž by byly jejich praktické účinky dostatečně identifikovány a vyhodnoceny. Není zřejmé, z jakých podkladů a úvah vychází předpoklad, že navrhované řešení nepovede k významným zásahům do rozhodovacích procesů obcí nebo ke změnám v navazujících správních řízeních. Takový postup omezuje možnost kvalifikovaného posouzení přínosů a rizik navrhovaného řešení a současně vyvolává pochybnosti o úplnosti skutkového stavu, z něhož dokumentace vychází. Nelze považovat za dostatečně odůvodněné řešení, jehož praktické důsledky mají být vymezovány až následnou aplikační praxí.6.13.8 Nevyhodnocené dopady akceleračních oblastí na územní plánování a výkon samosprávy Dokumentace SEA neobsahuje konkrétní vyhodnocení dopadů vymezování akceleračních oblastí na územně plánovací dokumentaci, budoucí rozvoj obcí ani výkon samostatné působnosti územních samospráv. Dokumentace ani související podklady neobsahují jednoznačné vysvětlení vztahu akceleračních oblastí k platným a pořizovaným územně plánovacím dokumentacím. Současně není zřejmé, v jakém rozsahu může dojít k omezení rozhodovacích pravomocí obcí, jaké důsledky bude mít návrh pro budoucí rozvoj sídel ani jaké konkrétní procesní účinky bude mít vymezení akceleračních oblastí v navazujících správních řízeních. Z podkladů současně nevyplývá, jakým mechanismem mají být deklarované přínosy navrhovaného řešení dosaženy a jaký bude skutečný rozsah územních, právních a ekonomických dopadů pro dotčené samosprávy. Dokumentace současně neprokazuje, že byly objektivně vyhodnoceny možné důsledky pro územní autonomii obcí, jejich rozvojové strategie a schopnost samostatně rozhodovat o využití vlastního území. Takový postup je v rozporu s článkem 8 a článkem 101 odst. 4 Ústavy České republiky, s Evropskou chartou místní samosprávy, s principem subsidiarity, s požadavkem úplného zjištění skutkového stavu a s požadavkem přezkoumatelného odůvodnění správních podkladů. Nejvyšší správní soud v rozsudku č. j. 6 Ao 5/2011–43 zdůraznil, že správní dokumentace nemůže obsahovat pouze výsledný závěr, ale musí obsahovat také úvahy a podklady, ze kterých byl tento závěr	

Poř. č.	Připomínkové místo	Číslo jednací	Článek	AO	Připomínka	Vyhodnocení
					odvozen. Rozsudek č. j. 1 Ao 2/2010–116 současně uvádí, že opatření obecné povahy musí vycházet z dostatečných a přezkoumatelných podkladů a nedostatky podkladů nelze nahrazovat předpokladem jejich budoucího doplnění. Dokumentace SEA je proto v této části nepřezkoumatelná. Návrh řešení: Požaduji doplnění objektivního vyhodnocení dopadů akceleračních oblastí na územní plánování, rozvojové možnosti obcí a výkon samostatné působnosti územních samospráv. Současně požaduji doplnění analýzy procesních důsledků navrhovaného řešení pro navazující správní řízení a přezkoumatelné odůvodnění rozsahu zásahu do rozhodovacích pravomocí obcí. Pokud nebude možné uvedené nedostatky objektivně a přezkoumatelně odstranit, požaduji vypuštění akcelerační oblasti AOV47 – Bukovec a souvisejícího územního opatření z návrhu Změny č. 2 Územního rozvojového plánu ČR. **J) Nedostatečnost podmínek a zmírňujících opatření** **Připomínka č. 89: Nedostatečně konkrétní a nevynutitelné zmírňující opatření** Dokumentace SEA obsahuje převážně obecně formulovaná doporučení a podmínky pro navazující řízení, avšak neprokazuje jejich skutečnou účinnost, konkrétnost ani vynutitelnost v budoucí praxi. Řada opatření je formulována pouze obecně ve smyslu „minimalizovat dopady“, „zohlednit migrační trasy“, „provést monitoring“, „respektovat krajinný ráz“ nebo „omezit negativní vlivy“. Takto formulovaná opatření však neumožňují objektivní kontrolu jejich skutečné účinnosti ani jednoznačné vyhodnocení splnění podmínek. Podmínky a zmírňující opatření mají převážně nespecifický charakter a neumožňují určit, vůči kterému konkrétnímu chráněnému zájmu směřují. Řada opatření není navázána na konkrétní podmínky území, ale používá obecné formulace aplikovatelné téměř v jakékoli lokalitě bez ohledu na její skutečné charakteristiky. Převážná část opatření působí jako obecný soupis doporučení, nikoli jako individuálně navržený mechanismus ochrany konkrétní akcelerační oblasti. Opatření typu „odpuzovače ptáků“, „vhodné barevné řešení“, „náhrady biotopů“ nebo obdobné obecné požadavky neprokazují vazbu na konkrétní ekologický problém území. Část podmínek pouze reprodukuje již existující zákonné povinnosti. Samotné zopakování požadavků právních předpisů nepředstavuje nové zmírňující opatření, pokud není zřejmé, jakým konkrétním způsobem řeší identifikovaný problém v daném území. Pouhé opakování zákonných požadavků nemůže být samo o sobě považováno za důkaz odstranění nebo významného snížení vlivů. Metodika MŽP (2025) současně uvádí, že podmínky a zmírňující opatření musí být stanoveny individuálně pro každou jednotlivou akcelerační oblast a musí vycházet z limitů využití území, druhu OZE a předpokládaných dopadů na životní prostředí a veřejné zdraví. Pokud navržená opatření působí převážně jako obecně použitelné soubory doporučení bez zřejmé vazby ke konkrétním zjištěním v území, nelze ověřit, zda skutečně reagují na identifikovaná rizika dané lokality. Metodický postup Ministerstva životního prostředí pro akcelerační oblasti (2025) současně požaduje stanovení podmínek a zmírňujících opatření specificky pro každou jednotlivou akcelerační oblast na základě vyhodnocení konkrétních druhů, biotopů a identifikovaných rizik. V případě AOV47 – Bukovec však část navržených opatření působí jako obecně použitelné soubory doporučení bez zjevné vazby na konkrétní charakteristiky území. Dokumentace tak neumožňuje ověřit, zda opatření skutečně reagují na identifikované problémy dané lokality.	

Poř. č.	Připomínkové místo	Číslo jednací	Článek	AO	Připomínka	Vyhodnocení
					Metodické doporučení MŽP (2025) vyžaduje, aby podmínky a zmírňující opatření byly formulovány s ohledem na specifické charakteristiky jednotlivých akceleračních oblastí. Dokumentace AOV47 však převážně používá obecné typové podmínky (výškové limity, barevnost staveb, obecné technické požadavky), aniž by prokázala jejich přímou vazbu na konkrétní identifikovaná rizika území Bukovec. Chybí vysvětlení, jak navržená opatření reagují na místní hydrogeologické, krajinné, biologické nebo sociální charakteristiky území. Metodika IAIA (2002) potvrzuje, že kvalitní SEA musí obsahovat jasně formulovaná, kontrolovatelná, odborně ověřitelná a prakticky realizovatelná opatření. Studie Cashmore et al. (2004) současně potvrzuje, že neurčitá a obecná zmírňující opatření (mitigací) významně snižují praktickou účinnost procesů SEA a EIA a často nevede k reálnému omezení dopadů projektů. SEA však nestanovuje konkrétní limity mnoha opatření, neobsahuje detailní metodiky kontroly, neprokazuje reálnou vymahatelnost opatření a ponechává značnou část zmírňujících opatření až na budoucí projektovou dokumentaci. Manuál SEA Ministerstva životního prostředí (2025) současně požaduje individuální posouzení navržených opatření a ověření jejich dostatečnosti ve vztahu ke konkrétním identifikovaným vlivům. Dokumentace SEA však současně identifikuje přetrvávající biologická, krajinná a další rizika a zároveň dochází k závěru, že navržená opatření jsou dostatečná a další opatření nejsou potřebná. Není však zřejmé, podle jakého odborného postupu nebo kritérií byla tato dostatečnost ověřena. Výsledný závěr proto není metodicky reprodukovatelný ani přezkoumatelný. Takový postup je v rozporu se směrnicí Evropského parlamentu a Rady 2001/42/ES, s požadavkem přezkoumatelnosti opatření obecné povahy podle § 172 zákona č. 500/2004 Sb., správní řád, s principem prevence a se současnými metodickými požadavky SEA na kontrolovatelná a vyhodnotitelná zmírňující opatření. Dokumentace SEA je proto v této části nepřezkoumatelná. Návrh řešení: Požaduji doplnění konkrétních, jednoznačně kontrolovatelných a právně vymahatelných zmírňujících opatření, stanovení přesných limitů, metodik kontroly a odpovědnosti za plnění podmínek, doplnění závazných mechanismů ověřování účinnosti zmírňujících opatření a přepracování SEA tak, aby zásadní environmentální opatření nebyla odkládána až do navazujících řízení. Pokud nebude možné uvedené nedostatky objektivně a přezkoumatelně odstranit, požaduji vypuštění akcelerační oblasti AOV47 – Bukovec a souvisejícího územního opatření z návrhu Změny č. 2 Územního rozvojového plánu ČR. **Připomínka č. 90: Absence metodiky hodnocení účinnosti mitigací a nepřezkoumatelnost bodového systému** Dokumentace používá bodové hodnocení vlivů ve formě klasifikace „-1 / 0 / +1“, aniž by byla doložena metodika tohoto hodnocení, jeho kritéria, prahové hodnoty nebo způsob převodu odborných zjištění do výsledné klasifikace. Není zřejmé, zda jde o standardizovaný systém podle metodiky Ministerstva životního prostředí, autorizované SEA metodiky nebo pouze interní expertní odhad zpracovatele. Současně dokumentace nevysvětluje, co konkrétně znamená „mírně negativní“ vliv, jaký je rozdíl mezi hodnotami „0“ a „-1“, jaké indikátory byly použity, jak byla určována významnost vlivů, ani jak byla zajištěna reprodukovatelnost hodnocení. SEA přitom současně tvrdí, že navržená zmírňující opatření jsou „dostatečná“, aniž by bylo možné objektivně ověřit, podle jaké metodiky byla tato dostatečnost vyhodnocena.	

Poř. č.	Připomínkové místo	Číslo jednací	Článek	AO	Připomínka	Vyhodnocení
					Dokumentace neumožňuje ověřit, jakým způsobem byla stanovena účinnost jednotlivých opatření a jak byly jejich účinky převedeny do výsledného hodnocení. Není zřejmé, podle jakých kritérií bylo určeno, že konkrétní opatření povede ke snížení nebo odstranění identifikovaných rizik. Dokumentace tak předpokládá účinnost opatření, aniž by předložila mechanismus, kterým má být této účinnosti dosaženo. Výsledný závěr proto není přezkoumatelný. Manuál SEA Ministerstva životního prostředí (2025) současně požaduje doložení vazby mezi identifikovaným problémem, navrženým opatřením a jeho promítnutím do výsledné podoby návrhu. Z dokumentace však není zřejmé, jakým způsobem byly jednotlivé identifikované vlivy převedeny do konkrétních zmírňujících opatření ani jak byla následně posouzena jejich účinnost. Chybí tak transparentní návaznost mezi identifikací problému, návrhem opatření a výsledným závěrem o přijatelnosti. Metodika MŽP (2025) současně uvádí, že podmínky a zmírňující opatření musí být založeny na konkrétních podkladech, údajích o území a zjištěních SEA. Dokumentace však neumožňuje ověřit návaznost mezi identifikovaným problémem, navrženým opatřením a závěrem o jeho účinnosti. Není tedy zřejmé, jak byla účinnost jednotlivých opatření odborně ověřena. Metodické doporučení MŽP (2025) předpokládá aktivní promítnutí výsledků SEA do konkrétních podmínek územního opatření. Dokumentace však u řady složek životního prostředí opakovaně konstatuje „bez dalšího návrhu dle SEA“, aniž vysvětluje, jak byla ověřena dostatečnost již navržených opatření. Chybí metodika hodnocení účinnosti navržených mitigací a kritéria, podle nichž bylo rozhodnuto, že další opatření nejsou potřebná. Některá opatření deklarují zmírnění vlivů, aniž by bylo zřejmé, jak mají identifikovaný problém skutečně odstranit. Samotné stanovení technických parametrů nebo obecných omezení nemusí automaticky znamenat snížení vlivu na chráněné zájmy, pokud není prokázán mechanismus jejich působení. Metodické materiály MŽP a MMR pro SEA (2015) přitom vyžadují transparentní, přezkoumatelné a metodicky doložené hodnocení vlivů včetně návrhu ukazatelů sledování vlivů a objektivního vyhodnocení významnosti dopadů. Takový postup je v rozporu se zákonem č. 100/2001 Sb., o posuzování vlivů na životní prostředí, se směrnicí 2001/42/ES, s požadavkem transparentnosti a přezkoumatelnosti SEA, s metodickými doporučeními MŽP a MMR pro SEA (2015) a s principem právní jistoty. Dokumentace SEA je proto v této části nepřezkoumatelná. Návrh řešení: Požaduji doplnění kompletní metodiky bodového hodnocení vlivů, definice použitých klasifikačních stupňů, prahových hodnot a indikátorů významnosti, doložení metodiky převodu odborných závěrů do výsledného hodnocení a doplnění transparentního systému vyhodnocování účinnosti mitigací. Pokud nebude možné uvedené nedostatky objektivně a přezkoumatelně odstranit, požaduji vypuštění akcelerační oblasti AOV47 – Bukovec a souvisejícího územního opatření z návrhu Změny č. 2 Územního rozvojového plánu ČR. **Připomínka č. 91: Nedostatečně prokázaná účinnost opatření pro ochranu biodiverzity** Dokumentace SEA předpokládá, že negativní dopady na biodiverzitu budou dostatečně zmírněny pomocí standardních opatření, avšak neprokazuje jejich skutečnou účinnost v podmínkách konkrétního území. Návrh akcelerační oblasti AOV47 – Bukovec je proto v rozporu s principem prevence a požadavkem objektivního vyhodnocení biologických rizik.	

Poř. č.	Připomínkové místo	Číslo jednací	Článek	AO	Připomínka	Vyhodnocení
					Navržená biologická opatření nepředstavují skutečný mechanismus odstranění identifikovaných vlivů, ale pouze obecné deklarace nebo reprodukci již existujících zákonných povinností. Opatření mají převážně obecný charakter a neprokazují vztah ke konkrétním biologickým poměrům území. Použití stejných typů opatření napříč různými akceleračními oblastmi vytváří pochybnosti, zda vycházejí z potřeb konkrétní lokality nebo pouze z univerzálního metodického schématu. Některá opatření předpokládají podmínky, jejichž reálné splnění nemusí být technicky nebo provozně možné. Pokud není doložena reálná proveditelnost opatření, nelze současně předpokládat jejich účinnost. Studie Thaxter et al. (2017) potvrzuje, že mortalita ptáků a netopýrů závisí na celé řadě druhově specifických a prostorových faktorů a že přesná predikce skutečných dopadů bývá velmi obtížná. Studie May et al. (2020) dále potvrzuje, že i u slibných mitigací zůstává účinnost silně závislá na konkrétní lokalitě, druhovém složení a dlouhodobém monitoringu. Studie Arnett et al. (2005) současně potvrzuje, že mortalita netopýrů zůstává významným problémem i při aplikaci standardních zmírňujících opatření. SEA však neprokazuje účinnost opatření v konkrétních podmínkách území, neobsahuje detailní systém adaptivního managementu, nehodnotí scénáře selhání mitigací, neřeší dostatečně kumulativní mortalitu ani neprokazuje dlouhodobou stabilitu ochranných opatření. Metodický postup MŽP (2025) pro akcelerační oblasti současně požaduje hodnocení významnosti biologických dopadů na základě citlivosti druhů, významnosti jejich výskytu, intenzity ovlivnění, pravděpodobnosti vzniku, vratnosti a délky trvání dopadů. Dokumentace však neumožňuje ověřit, zda byly tyto parametry u jednotlivých druhů skutečně vyhodnoceny a jak byly převedeny do závěru o dostatečnosti navržených opatření. Dokumentace proto není v souladu se současnými vědeckými poznatky o nejistotách mitigace biologických dopadů větrných elektráren. Takový postup je v rozporu s principem prevence a předběžné opatrnosti, se směrnicí 2001/42/ES, se zákonem č. 114/1992 Sb., o ochraně přírody a krajiny a se současnými vědeckými poznatky o ochraně biodiverzity při rozvoji větrné energetiky. Dokumentace SEA je proto v této části nepřezkoumatelná. Návrh řešení: Požaduji doplnění detailního vyhodnocení účinnosti biologických mitigací v konkrétních podmínkách území, zpracování adaptivního managementu pro ochranu ptáků a netopýrů, vyhodnocení scénářů selhání zmírňujících opatření a doplnění dlouhodobého monitoringu kumulativní mortality a populačních dopadů chráněných druhů. Pokud nebude možné uvedené nedostatky objektivně a přezkoumatelně odstranit, požaduji vypuštění akcelerační oblasti AOV47 – Bukovec a souvisejícího územního opatření z návrhu Změny č. 2 Územního rozvojového plánu ČR. **Připomínka č. 92: Nedostatečnost monitoringu a absence adaptivního managementu** Dokumentace SEA předpokládá budoucí monitoring dopadů, avšak neobsahuje detailní systém dlouhodobého adaptivního managementu ani jasně definované mechanismy reakce na zjištěné negativní vlivy. Návrh akcelerační oblasti AOV47 – Bukovec je proto v rozporu se současnými principy adaptivního environmentálního managementu. Monitoring nepředstavuje zmírňující opatření, ale pouze nástroj následného ověřování stavu. Pokud dokumentace řeší nejistoty prostřednictvím budoucích průzkumů, sledování a následného	

Poř. č.	Připomínkové místo	Číslo jednací	Článek	AO	Připomínka	Vyhodnocení
					vyhodnocování, přenáší fakticky řešení problému do budoucnosti namísto jeho současného posouzení. Monitoring nemůže nahrazovat princip předběžné opatrnosti. Rozsáhlé využívání následných monitoringů může vytvářet stav dlouhodobé nejistoty, protože skutečný rozsah omezení provozu nebo dodatečných opatření není znám v okamžiku schvalování návrhu. Dokumentace tak nepředkládá stabilní a předvídatelný mechanismus ochrany identifikovaných zájmů. Studie Canter a Ross (2010) potvrzuje, že monitoring bez předem definovaných adaptačních mechanismů často nevede k reálnému omezení dopadů. Studie Arts et al. (2001) dále potvrzuje, že samotný monitoring není dostačující, pokud nejsou předem definovány spouštěcí limity, korekční opatření, povinnost úpravy provozu a mechanismy zastavení činnosti při překročení limitů. Metodika OECD (2008) současně potvrzuje, že účinný adaptivní management musí pracovat s průběžným vyhodnocováním dopadů a možností změny opatření podle nových poznatků. Metodické materiály Ministerstva životního prostředí a Ministerstva pro místní rozvoj pro SEA současně požadují návrh ukazatelů pro sledování vlivů a systém průběžného vyhodnocování dopadů koncepce. Manuál SEA dále předpokládá návaznost mezi identifikovaným problémem, sledovaným ukazatelem a mechanismem následného vyhodnocení účinnosti navržených opatření. Dokumentace však nestanovuje konkrétní hodnoticí kritéria ani mechanismus, podle kterého by bylo možné objektivně ověřit, zda navržená opatření skutečně vedou ke snížení identifikovaných dopadů. Monitoring tak postrádá přezkoumatelný rámec pro vyhodnocení jeho výsledků. SEA však nestanovuje jasné adaptační mechanismy, neobsahuje konkrétní spouštěcí limity, neřeší scénáře neúspěšných zmírňujících opatření, nepředpokládá možnost omezení nebo zastavení provozu při významných dopadech ani neobsahuje závazný systém reakce na negativní vývoj stavu území. Dokumentace proto neodpovídá současným principům adaptivního environmentálního managementu. Takový postup je v rozporu se směrnicí 2001/42/ES, se zákonem č. 100/2001 Sb., o posuzování vlivů na životní prostředí, s metodickými doporučeními MŽP a MMR pro SEA (2015), s principem prevence a předběžné opatrnosti, a se současnými odbornými standardy adaptivního environmentálního managementu. Dokumentace SEA je proto v této části nepřezkoumatelná. Návrh řešení: Požaduji doplnění detailního systému dlouhodobého adaptivního managementu, stanovení konkrétních spouštěcích limitů a korekčních opatření, doplnění mechanismů omezení nebo zastavení provozu při překročení limitů a zpracování závazného systému průběžného vyhodnocování účinnosti mitigací a reakce na nově zjištěné environmentální dopady. Pokud nebude možné uvedené nedostatky objektivně a přezkoumatelně odstranit, požaduji vypuštění akcelerační oblasti AOV47 – Bukovec a souvisejícího územního opatření z návrhu Změny č. 2 Územního rozvojového plánu ČR. K**) Vnitřní rozpory v hodnocení kumulativních a synergických vlivů a nedostatečnost monitoringu** **Připomínka č. 93: Vnitřní rozpor mezi identifikovanými riziky a závěrem o přijatelnosti** Vyhodnocení vlivů na udržitelný rozvoj území (SEA) v části věnované kumulativním a synergickým vlivům uvádí, že v území „nebyly identifikovány žádné potenciální kumulativní ani synergické vlivy“, současně však výslovně připouští kumulaci s dalšími navrhovanými akceleračními oblastmi na Táborsku a	

Poř. č.	Připomínkové místo	Číslo jednací	Článek	AO	Připomínka	Vyhodnocení
					Pelhřimovsku. Dokumentace dále uvádí předpoklad kumulace vlivů na krajinný ráz a vizuální charakteristiky území, který následně hodnotí jako mírně negativní (-1) při dlouhodobém a trvalém působení. Dokumentace současně navrhuje zmírňující opatření, zejména omezení výšky větrných elektráren a podmínky pro vedlejší stavby, a uzavírá, že tato opatření jsou „dostatečná“ a „adekvátní“. Pořizovatel sám připouští existenci kumulativních vlivů, dlouhodobých změn krajinného rázu a souběhu dalších akceleračních oblastí. Dokumentace však neobsahuje: – objektivní kritéria přijatelnosti kumulativních vlivů, – stanovení limitů únosného zatížení území, – metodiku převodu identifikovaných rizik do výsledného bodového hodnocení, – regionální model souběhu více akceleračních oblastí, – odborné zdůvodnění, proč byly identifikované střety hodnoceny jako přijatelné. Dokumentace tak identifikuje existenci rizik, avšak neprokazuje logický postup, kterým bylo dosaženo výsledného závěru. Manuál SEA Ministerstva životního prostředí (2025) vyžaduje, aby mezi identifikovanými vlivy, navrženými opatřeními a výsledným závěrem existovala transparentní a přezkoumatelná logická návaznost. Dokumentace však současně připouští existenci přetrvávajících negativních vlivů, navrhuje opatření k jejich omezení a současně bez dalšího metodického zdůvodnění dochází k závěru o přijatelnosti návrhu. Není proto zřejmé, jakým způsobem byl z identifikovaných rizik odvozen výsledný závěr. Metodický postup MŽP (2025) pro akcelerační oblasti současně předpokládá přehledné propojení identifikovaných dopadů s jejich významností a se závěrečným vyhodnocením území. Dokumentace AOV47 – Bukovec však neumožňuje ověřit, jakým způsobem byly identifikované biologické a krajinné střety převedeny do výsledného závěru o přijatelnosti návrhu. Metodika MŽP (2025) současně předpokládá, že předpokládané dopady budou určeny na základě údajů o území a výsledků SEA a následně převedeny do konkrétních podmínek a zmírňujících opatření. Z dokumentace však není zřejmé, jakým způsobem byla identifikovaná rizika převedena do výsledného závěru o přijatelnosti návrhu. Metodické doporučení MŽP (2025) požaduje jednotný a přezkoumatelný postup vyhodnocení SEA založený na logicky konzistentním hodnocení identifikovaných vlivů a na řádném promítnutí výsledků posouzení do závěrů dokumentace. Současně předpokládá, že SEA bude plnit preventivní funkci a umožní jednoznačně ověřit, z jakých odborných podkladů a úvah jednotlivé závěry vycházejí. Posouzení proto neumožňuje objektivně ověřit správnost výsledného hodnocení. Pořizovatel sám uvádí, že nebyly identifikovány kumulativní ani synergické vlivy. Současně však výslovně připouští kumulaci s dalšími navrhovanými akceleračními oblastmi a připouští dlouhodobé negativní vlivy na krajinný ráz. Obě tvrzení nemohou současně obstát. Pokud kumulativní a synergické vlivy neexistují, není důvod současně připouštět jejich existenci a navrhovat zmírňující opatření. Pokud kumulativní a synergické vlivy existují, musí být jejich rozsah objektivně vyhodnocen. Z uvedeného plynou pouze dvě možnosti:	

Poř. č.	Připomínkové místo	Číslo jednací	Článek	AO	Připomínka	Vyhodnocení
					1. kumulativní a synergické vlivy existují a dokumentace jejich rozsah nehodnotí, 2. kumulativní a synergické vlivy neexistují, avšak dokumentace bez věcného podkladu připouští jejich existenci. V obou případech vzniká vnitřní rozpor mezi identifikací rizik a výsledným závěrem o přijatelnosti návrhu. Směrnice Evropského parlamentu a Rady 2001/42/ES vyžaduje identifikaci, popis a vyhodnocení pravděpodobných významných vlivů návrhu, včetně dlouhodobých, kumulativních a synergických účinků. Zákon č. 100/2001 Sb., o posuzování vlivů na životní prostředí, současně vyžaduje vyhodnocení významných přímých i nepřímých dopadů koncepce a jejich vzájemných souvislostí. Česká metodická praxe SEA vychází z požadavku, aby mezi identifikovanými vlivy, mírou nejistoty a výsledným závěrem existovala transparentní a přezkoumatelná logická návaznost. V případě identifikace významných nejistot nebo možných kumulativních vlivů musí být zřejmé, jakým způsobem byly tyto skutečnosti vyhodnoceny a na základě jakých kritérií bylo dosaženo závěru o přijatelnosti návrhu. Z uvedeného plyne požadavek, aby identifikovaná rizika byla propojena s jasnými kritérii přijatelnosti a aby výsledný závěr vycházel z objektivně ověřitelného metodického postupu. Dokumentace však neprokazuje, jakým způsobem byl z identifikovaných dlouhodobých a kumulativních rizik odvozen závěr o přijatelnosti návrhu, ani neobsahuje kritéria umožňující přezkoumat správnost tohoto postupu. Tím není splněn požadavek úplného, preventivního a přezkoumatelného posouzení vlivů návrhu. Dokumentace současně připouští existenci kumulativních a synergických vlivů a současně dochází k závěru o jejich přijatelnosti bez transparentního metodického zdůvodnění. Výsledkem je vnitřní logický rozpor mezi identifikací rizik a výsledným hodnocením. Tato skutečnost představuje samostatně postačující věcný důvod pro zpochybnění přezkoumatelnosti dokumentace. Návrh řešení: Požaduji doplnění vyhodnocení SEA tak, aby obsahovalo jednoznačné, objektivní a přezkoumatelné vyhodnocení kumulativních a synergických vlivů, včetně odstranění rozporu mezi tvrzením o jejich neexistenci a současným připouštěním jejich výskytu. Současně požaduji doplnění transparentní metodiky hodnocení, stanovení kritérií přijatelnosti a zdůvodnění, jakým způsobem byly identifikované vlivy a rizika převedeny do výsledného závěru o přijatelnosti návrhu. Současně požaduji objektivní a přezkoumatelné doložení, že identifikované kumulativní a synergické vlivy nepředstavují významný negativní dopad na životní prostředí a že navržená zmírňující opatření jsou skutečně dostatečná k jejich omezení. Pokud nebude možné uvedené nedostatky objektivně odstranit a přezkoumatelným způsobem odůvodnit závěr o přijatelnosti návrhu, požaduji vypuštění akcelerační oblasti AOV47 – Bukovec a souvisejícího územního opatření z návrhu Změny č. 2 Územního rozvojového plánu ČR.	

Poř. č.	Připomínkové místo	Číslo jednací	Článek	AO	Připomínka	Vyhodnocení
					Připomínka č. 94: Nedostatečné hodnocení kumulativních a synergických vlivů Vyhodnocení SEA v části věnované kumulativním a synergickým vlivům uvádí, že v zájmovém území a jeho nejbližším okolí nebyly identifikovány relevantní záměry vyvolávající významné kumulativní nebo synergické účinky. Současně však dokumentace výslovně uvádí kumulaci s dalšími navrhovanými akceleračními oblastmi na Táborsku a Pelhřimovsku a připouští mírně negativní kumulativní vliv na krajinný ráz a vizuální charakteristiky území. Dokumentace současně omezuje hodnocení převážně na území akcelerační oblasti a její nejbližší okolí. Dokumentace současně připouští existenci souvisejících infrastrukturních zásahů, avšak neobsahuje jejich prostorové vymezení. Hodnocení kumulativních účinků tak probíhá bez znalosti části zdrojů těchto vlivů. Pořizovatel sám připouští možnost souběhu více akceleračních oblastí a možnost vzniku kumulativních vlivů. Dokumentace však neobsahuje: – regionální model kumulativních vlivů více akceleračních oblastí, – vyhodnocení souběhu AOV47 s dalšími navrhovanými akceleračními oblastmi, – model koncentrace technických dominant v širším území, – hodnocení postupného nárůstu technické infrastruktury, – vyhodnocení synergického působení krajinných, biologických, hlukových a prostorových vlivů, – posouzení dlouhodobé transformace krajiny v regionálním měřítku. Dokumentace tak hodnotí jednotlivé vlivy převážně samostatně, nikoliv jejich společné a dlouhodobé působení. Metodika MŽP (2025) současně výslovně uvádí, že posouzení se nevztahuje pouze na samotné výrobny energie, ale také na související technickou a dopravní infrastrukturu, připojení k síti, zařízení pro ukládání energie a opatření sloužící ke zmírnění dopadů. Posouzení kumulativních a synergických vlivů proto nemůže být omezeno pouze na samotné větrné elektrárny, ale musí zahrnovat také související infrastrukturu a její dopady. Posouzení současně neobsahuje žádné objektivní kritérium určující okamžik, kdy souběh více vlivů překračuje únosnou míru zatížení území. Pořizovatel sám uvádí, že nebyly identifikovány významné kumulativní nebo synergické vlivy. Současně však výslovně připouští souběh více akceleračních oblastí a vznik kumulativních dopadů na krajinný ráz. Obě tvrzení nemohou současně obstát. Pokud souběh více akceleračních oblastí nepředstavuje významný kumulativní vliv, musí dokumentace doložit metodiku, která takový závěr umožňuje objektivně ověřit. Pokud souběh více akceleračních oblastí významný kumulativní vliv představuje, musí být jeho rozsah vyhodnocen v regionálním měřítku. Z uvedeného plynou pouze dvě možnosti: 1. kumulativní a synergické vlivy v širším území existují a dokumentace jejich rozsah nehodnotí,	

Poř. č.	Připomínkové místo	Číslo jednací	Článek	AO	Připomínka	Vyhodnocení
					2. kumulativní a synergické vlivy v širším území neexistují, avšak dokumentace bez odborného podkladu připouští jejich existenci. V obou případech vzniká vnitřní rozpor mezi rozsahem identifikovaných rizik a rozsahem jejich vyhodnocení. Směrnice Evropského parlamentu a Rady 2001/42/ES vyžaduje posouzení pravděpodobných významných účinků návrhu, včetně kumulativních, synergických a dlouhodobých vlivů. Zákon č. 100/2001 Sb., o posuzování vlivů na životní prostředí, současně vyžaduje vyhodnocení významných přímých i nepřímých vlivů koncepce a jejich vzájemného působení. Česká metodická praxe SEA vychází z požadavku, aby kumulativní a synergické vlivy nebyly hodnoceny pouze jako izolované dílčí účinky jednotlivých záměrů, ale aby byly posuzovány v širších prostorových a časových souvislostech. V případech souběhu více infrastrukturních zásahů je nezbytné vyhodnotit jejich společné působení a dlouhodobé důsledky pro dotčené území. Z uvedeného plyne požadavek hodnotit nejen jednotlivé vlivy samostatně, ale také jejich souběžné a dlouhodobé působení v regionálním kontextu. Dokumentace však neobsahuje regionální model kumulativních a synergických vlivů, nehodnotí souběh více akceleračních oblastí ani neumožňuje objektivně ověřit skutečný rozsah dlouhodobého zatížení území. Tím není splněn požadavek úplného, preventivního a přezkoumatelného posouzení vlivů návrhu. Dokumentace připouští možnost kumulace více akceleračních oblastí, avšak neobsahuje regionální model umožňující objektivní posouzení jejich společného působení. Výsledkem je neúplné vyhodnocení kumulativních a synergických vlivů a absence přezkoumatelného posouzení dlouhodobého zatížení území. Tato skutečnost představuje samostatně postačující věcný důvod pro zpochybnění přezkoumatelnosti dokumentace. Návrh řešení: Požaduji doplnění vyhodnocení SEA tak, aby obsahovalo objektivní, úplné a přezkoumatelné vyhodnocení kumulativních a synergických vlivů v širších prostorových a časových souvislostech, včetně regionálního posouzení souběhu akcelerační oblasti AOV47 – Bukovec s dalšími navrhovanými akceleračními oblastmi a související technickou a dopravní infrastrukturou. Současně požaduji doplnění transparentní metodiky hodnocení, kritérií významnosti a posouzení dlouhodobého společného působení jednotlivých vlivů. Současně požaduji objektivní a přezkoumatelné doložení, že souběh více akceleračních oblastí a souvisejících infrastrukturních zásahů nepředstavuje významné negativní kumulativní a synergické dopady na životní prostředí a další chráněné zájmy. Pokud nebude možné uvedené nedostatky objektivně odstranit a doložit skutečný rozsah kumulativního zatížení území, požaduji vypuštění akcelerační oblasti AOV47 – Bukovec a souvisejícího územního opatření z návrhu Změny č. 2 Územního rozvojového plánu ČR. **Připomínka č. 95: Absence hodnocení dlouhodobého vývoje území** Dokumentace SEA připouští dlouhodobé a trvalé působení navrhovaných větrných elektráren na krajinný ráz a současně připouští možnost kumulace vlivů s dalšími navrhovanými akceleračními oblastmi v širším	

Poř. č.	Připomínkové místo	Číslo jednací	Článek	AO	Připomínka	Vyhodnocení
					území. Výsledné hodnocení však uzavírá jako mírně negativní (-1) bez podrobnějšího modelování budoucího vývoje území. Dokumentace současně pracuje pouze s jedním výsledným stavem návrhu a neobsahuje variantní scénáře dalšího vývoje území. Pořizovatel sám připouští existenci dlouhodobých a kumulativních vlivů. Dokumentace však neobsahuje: – scénáře různých intenzit budoucího rozvoje, – model postupné koncentrace technické infrastruktury, – scénáře souběžného rozvoje více akceleračních oblastí, – vyhodnocení dlouhodobé transformace krajiny, – model vývoje únosnosti území v čase, – hodnocení budoucího regionálního zatížení krajiny a obytného prostředí. Dokumentace tak hodnotí pouze jeden předpokládaný výsledný stav území, nikoliv možné varianty jeho budoucího vývoje. Posouzení současně neobsahuje žádné objektivní zdůvodnění, proč právě tento předpokládaný vývoj představuje realistický scénář. Pořizovatel sám připouští dlouhodobé a kumulativní změny v území. Současně však dokumentace nehodnotí různé scénáře, které by umožnily ověřit rozsah těchto změn. Obě tvrzení nemohou současně obstát. Pokud dlouhodobé změny nepředstavují významný faktor, není důvod je v dokumentaci identifikovat. Pokud dlouhodobé změny významný faktor představují, musí být jejich rozsah modelován prostřednictvím různých scénářů budoucího vývoje. Z uvedeného plynou pouze dvě možnosti: 1. dlouhodobé změny území existují a dokumentace nehodnotí jejich možné varianty, 2. dlouhodobé změny území významné nejsou, avšak dokumentace bez odborného podkladu připouští jejich existenci. V obou případech vzniká vnitřní rozpor mezi identifikovanými dlouhodobými vlivy a rozsahem jejich vyhodnocení. Směrnice Evropského parlamentu a Rady 2001/42/ES vyžaduje hodnocení pravděpodobných významných vlivů koncepcí, včetně dlouhodobých, kumulativních a synergických účinků. Zákon č. 100/2001 Sb., o posuzování vlivů na životní prostředí, současně vyžaduje vyhodnocení významných přímých i nepřímých dopadů koncepce a jejich možných dlouhodobých důsledků. Česká metodická praxe SEA vychází z požadavku, aby strategické hodnocení pracovalo s dostatečně podloženým posouzením budoucího vývoje území, zejména v případech, kdy návrh může vyvolat dlouhodobé změny krajiny, infrastruktury nebo využití území. V podmínkách zvýšené nejistoty nelze vycházet pouze z jediného předpokládaného výsledného stavu bez ověření možných variant vývoje. Z uvedeného plyne požadavek hodnotit nejen současný stav návrhu, ale i možné vývojové trajektorie území a jejich potenciální důsledky pro krajinu, obytné prostředí a další složky životního prostředí.	

Poř. č.	Připomínkové místo	Číslo jednací	Článek	AO	Připomínka	Vyhodnocení
					Dokumentace však neobsahuje scénářové hodnocení dlouhodobého vývoje území, nehodnotí různé intenzity budoucího rozvoje ani neumožňuje objektivně ověřit budoucí únosnost území. Tím není splněn požadavek úplného, preventivního a přezkoumatelného posouzení vlivů návrhu. Dokumentace připouští existenci dlouhodobých a kumulativních změn v území, avšak neobsahuje scénářové hodnocení umožňující objektivně posoudit jejich budoucí vývoj. Výsledkem je neúplné vyhodnocení dlouhodobého zatížení území a absence přezkoumatelného posouzení jeho budoucí únosnosti. Tato skutečnost představuje samostatně postačující věcný důvod pro zpochybnění přezkoumatelnosti dokumentace. Návrh řešení: Požaduji doplnění vyhodnocení SEA tak, aby obsahovalo objektivní, úplné a přezkoumatelné scénářové hodnocení dlouhodobého vývoje území, včetně různých intenzit budoucího rozvoje, souběžného rozvoje dalších akceleračních oblastí, postupného nárůstu technické infrastruktury a posouzení dlouhodobé transformace krajiny a obytného prostředí. Současně požaduji doplnění transparentní metodiky hodnocení budoucí únosnosti území a zdůvodnění zvoleného scénáře vývoje. Současně požaduji objektivní a přezkoumatelné doložení, že předpokládaný dlouhodobý vývoj území nepovede k významným negativním dopadům na životní prostředí a další chráněné zájmy. Pokud nebude možné uvedené nedostatky objektivně odstranit a doložit budoucí únosnost území v dlouhodobém horizontu, požaduji vypuštění akcelerační oblasti AOV47 – Bukovec a souvisejícího územního opatření z návrhu Změny č. 2 Územního rozvojového plánu ČR. **Připomínka č. 96: Nedostatečnost monitoringu a nepřípustné přenášení nejistot do budoucna** Dokumentace SEA navrhuje monitoring vybraných ukazatelů, zejména skutečného instalovaného výkonu, počtu větrných elektráren, záborů půdy, mortality ptáků a monitoringu netopýrů. Současně předpokládá, že významná část údajů bude vycházet z monitoringu prováděného provozovateli zařízení. Dokumentace současně výslovně uvádí, že u hmotného majetku, krajinného rázu, kulturních a historických hodnot nelze monitoring stanovit, a fakticky tak vylučuje sledování některých oblastí, které sama označuje jako potenciálně ovlivněné. Současně dokumentace připouští existenci dlouhodobých a kumulativních vlivů a navrhuje následné monitorovací mechanismy. Pořizovatel sám připouští existenci dlouhodobých a kumulativních vlivů a současně navrhuje jejich následné sledování. Dokumentace však neobsahuje: – regionální systém monitoringu kumulativních a synergických vlivů, – objektivní limity přijatelného zatížení území, – adaptační mechanismy při zhoršení stavu území, – scénáře reakce při překročení limitních hodnot, – metodiku vyhodnocování dlouhodobých změn krajiny, – mechanismy přehodnocení přijatelnosti návrhu. Současně dokumentace neprokazuje, jak může následný monitoring zabránit vzniku nevratných změn v situaci, kdy budou negativní dopady zjištěny až po realizaci záměru.	

Poř. č.	Připomínkové místo	Číslo jednací	Článek	AO	Připomínka	Vyhodnocení
					Posouzení tak přesouvá významnou část nejistot do budoucna místo jejich vyhodnocení v rámci samotného procesu SEA. Metodický postup Ministerstva životního prostředí pro akcelerační oblasti (2025) současně předpokládá doplnění údajů terénním šetřením nebo ověřením výskytu druhů v případech, kdy dostupná data nejsou dostatečná pro učinění závěrů o hodnotě území. Dokumentace AOV47 – Bukovec však významnou část nejistot řeší až následným monitoringem po realizaci záměru. Takový postup nahrazuje požadované předběžné ověření následným sledováním již vzniklých dopadů. Metodika MŽP současně zdůrazňuje, že záměry v akceleračních oblastech zpravidla již nepodléhají EIA a možnost stanovit dodatečné podmínky v navazujících řízeních je omezená. Kvalita a úplnost podkladů při vymezování akcelerační oblasti proto získává zásadní význam. Přenesení podstatných nejistot do budoucích řízení proto vytváří riziko, že nedostatky současného posouzení již nebude možné účinně odstranit. Metodika Řehák a Bartonička (2012) uvádí, že terénní monitoring musí být proveden ještě před povolením výstavby větrné elektrárny. Následný monitoring po uvedení do provozu má sloužit pouze k ověření a kontrole již přijatých závěrů, nikoliv k nahrazování chybějících podkladů v rozhodovací fázi. Přenesení zásadních nejistot až do budoucích řízení proto neodpovídá doporučenému metodickému postupu. Metodika Řehák a Bartonička (2012) dále uvádí, že pokud je zjištěna vysoká aktivita rizikových druhů netopýrů, je nutné přijmout omezující opatření nebo výstavbu nedoporučit. V případě zvýšené aktivity v období podzimních přesunů a migrací metodika výslovně uvádí, že výstavbu nelze doporučit vůbec. Pokud dokumentace současně identifikuje zvýšené riziko a přesto bez vysvětlení dospívá k závěru o přijatelnosti záměru, vzniká vnitřní rozpor. Pořizovatel sám připouští existenci dlouhodobých nejistot a kumulativních vlivů. Současně však předpokládá, že jejich řešení bude možné zajistit prostřednictvím následného monitoringu. Obě tvrzení nemohou současně obstát. Pokud jsou dostupné podklady dostatečné pro závěr o přijatelnosti návrhu, není důvod přesouvat řešení významných nejistot do budoucna. Pokud podklady dostatečné nejsou, nelze bez jejich doplnění dospět k závěru o přijatelnosti návrhu. Z uvedeného plynou pouze dvě možnosti: 1. významné nejistoty existují a dokumentace je nehodnotí před schválením návrhu, 2. významné nejistoty neexistují, avšak dokumentace bez věcného důvodu zavádí rozsáhlý systém následného monitoringu. V obou případech vzniká vnitřní rozpor mezi rozsahem identifikovaných nejistot a způsobem jejich řešení. Směrnice Evropského parlamentu a Rady 2001/42/ES vyžaduje identifikaci, popis a vyhodnocení pravděpodobných významných vlivů návrhu před jeho schválením. Zákon č. 100/2001 Sb., o posuzování vlivů na životní prostředí, současně vyžaduje vyhodnocení významných přímých, nepřímých, kumulativních a dlouhodobých vlivů koncepce. Česká metodická praxe SEA a navazující přístupy používané při strategickém hodnocení současně vycházejí z toho, že monitoring představuje nástroj ověření předpokladů a sledování skutečného vývoje vlivů, nikoli náhradu za vlastní vyhodnocení vlivů koncepce. Monitoring slouží k následné kontrole účinnosti přijatých opatření a k identifikaci odchylek od předpokládaného vývoje, nikoli k doplňování zásadních chybějících podkladů nebo k nahrazování preventivního posouzení.	

Poř. č.	Připomínkové místo	Číslo jednací	Článek	AO	Připomínka	Vyhodnocení
					Z uvedeného plyne požadavek, aby významné nejistoty byly v maximálním možném rozsahu řešeny již v rámci procesu SEA a aby závěr o přijatelnosti návrhu vycházel z dostatečných podkladů dostupných před schválením návrhu. Nejvyšší správní soud v rozsudku č. j. 2 As 59/2005–136 zdůraznil požadavek, aby správní rozhodnutí vycházelo z dostatečně zjištěného skutkového stavu a aby správní orgán objasnil všechny podstatné skutečnosti významné pro zákonnost rozhodnutí. Nelze rezignovat na objasnění rozhodných okolností s předpokladem jejich budoucího doplnění. Pokud dokumentace ponechává významné otázky až na budoucí monitoring nebo následná šetření, nemusí být tento požadavek splněn. Dokumentace však přesouvá významnou část identifikovaných nejistot do budoucí fáze monitoringu a nepředkládá mechanismus, kterým by bylo možné prokázat, že následné sledování dokáže zabránit vzniku nevratných dopadů. Tím není splněn požadavek úplného, preventivního a přezkoumatelného posouzení vlivů návrhu. Dokumentace připouští existenci významných dlouhodobých nejistot a současně přesouvá jejich řešení na budoucí monitoring. Výsledkem je nepřípustné nahrazování preventivního hodnocení následným sledováním dopadů a absence přezkoumatelného mechanismu pro ověření skutečné přijatelnosti návrhu. Tato skutečnost představuje samostatně postačující věcný důvod pro zpochybnění přezkoumatelnosti dokumentace. Návrh řešení: Požaduji doplnění vyhodnocení SEA tak, aby významné nejistoty a identifikované rizikové faktory byly objektivně, úplně a přezkoumatelně vyhodnoceny již v rámci procesu SEA a nebyly nahrazovány následným monitoringem po realizaci záměru. Současně požaduji doplnění transparentní metodiky hodnocení, stanovení limitů přijatelného zatížení území, adaptačních mechanismů a postupu pro případ překročení stanovených hodnot. Současně požaduji objektivní a přezkoumatelné doložení, že navržený systém monitoringu představuje nástroj ověřování již prokázaných závěrů, nikoliv náhradu za chybějící podklady nebo nevyhodnocené vlivy návrhu. Pokud nebude možné uvedené nedostatky objektivně odstranit a doložit dostatečnost podkladů pro závěr o přijatelnosti návrhu již před schválením akcelerační oblasti, požaduji vypuštění akcelerační oblasti AOV47 – Bukovec a souvisejícího územního opatření z návrhu Změny č. 2 Územního rozvojového plánu ČR. **L) Absence variantního řešení a minimalizace konfliktů v území** **Připomínka č. 97: Absence skutečného variantního řešení** Dokumentace SEA pracuje s navrženým souborem akceleračních oblastí jako s výsledným řešením a hodnotí jejich předpokládané vlivy na jednotlivé složky životního prostředí. Dokumentace však neobsahuje transparentní porovnání alternativních lokalit, alternativních scénářů rozmístění akceleračních oblastí ani variant s odlišnou intenzitou rozvoje. Současně nebylo identifikováno systematické porovnání: – alternativních akceleračních oblastí, – variant mimo krajinně citlivá území, – variant s nižší koncentrací zařízení,	

Poř. č.	Připomínkové místo	Číslo jednací	Článek	AO	Připomínka	Vyhodnocení
					– variant s nižšími kumulativními dopady, – variant mimo pohledově exponované lokality, – variant využívajících antropogenně zatížená území, – nulové varianty. Dokumentace tak hodnotí převážně jedinou výslednou koncepci. Pořizovatel předkládá konkrétní návrh akcelerační oblasti AOV47 – Bukovec a hodnotí jeho vlivy, avšak neprokazuje, že byly systematicky ověřovány jiné možné způsoby dosažení sledovaného cíle. Dokumentace neobsahuje: – porovnání alternativních lokalit, – porovnání alternativních scénářů rozmístění, – porovnání různých intenzit využití území, – porovnání variant s nižšími environmentálními střety, – porovnání variant s nižšími krajinnými dopady, – porovnání variant s nižší konfliktností vůči obytnému prostředí, – objektivní metodiku výběru preferované varianty. Posouzení tak neumožňuje ověřit, zda navržené řešení představuje variantu s nejnižšími dopady na území. SEA se tím posouvá z optimalizačního nástroje do role následného potvrzení již předem vybraného řešení. Dokumentace hodnotí environmentální přijatelnost navržené akcelerační oblasti. Současně však neprokazuje, že byly ověřeny jiné možné varianty se stejným cílem a potenciálně nižšími dopady. Obě tvrzení nemohou současně obstát. Pokud navržená varianta představuje řešení s nejnižšími dopady, musí být doloženo, s jakými alternativami byla porovnávána. Pokud alternativy porovnávány nebyly, nelze objektivně tvrdit, že navržené řešení představuje preferovanou nebo nejméně konfliktní variantu. Z uvedeného plynou pouze dvě možnosti: 1. alternativní varianty existovaly a dokumentace je nehodnotí, 2. alternativní varianty neexistovaly, avšak dokumentace neobsahuje odborné zdůvodnění, proč jiné možnosti nebylo možné uvažovat. V obou případech vzniká vnitřní rozpor mezi závěrem o přijatelnosti návrhu a rozsahem provedeného hodnocení. Směrnice Evropského parlamentu a Rady 2001/42/ES vyžaduje identifikaci, popis a vyhodnocení rozumných alternativ zohledňujících cíle a geografický rozsah navrhované koncepce. Zákon č. 100/2001 Sb., o posuzování vlivů na životní prostředí, současně vyžaduje zpracování a vyhodnocení návrhu způsobem umožňujícím posoudit jeho pravděpodobné významné vlivy. Česká metodická praxe SEA vychází z požadavku, aby strategické hodnocení plnilo nejen hodnoticí, ale i optimalizační funkci a umožňovalo porovnání různých řešení vedoucích ke sledovanému cíli.	

Poř. č.	Připomínkové místo	Číslo jednací	Článek	AO	Připomínka	Vyhodnocení
					Judikatura správních soudů současně potvrzuje, že absence variantního řešení může představovat významnou procesní vadu zejména tehdy, pokud není doloženo, proč byla zvolena právě konkrétní varianta řešení. Dokumentace však neobsahuje transparentní porovnání alternativních scénářů ani neumožňuje objektivně přezkoumat, proč byla zvolena právě navržená akcelerační oblast. Tím není splněn požadavek úplného, preventivního a přezkoumatelného posouzení vlivů návrhu. Dokumentace neobsahuje skutečné variantní řešení ani neprokazuje, že byly systematicky ověřovány alternativní scénáře s nižšími environmentálními a krajinnými dopady. Výsledkem je absence optimalizační funkce SEA a nemožnost objektivně ověřit, zda navržené řešení představuje nejméně konfliktní variantu. Tato skutečnost představuje samostatně postačující věcný důvod pro zpochybnění přezkoumatelnosti dokumentace. Návrh řešení: Požaduji doplnění vyhodnocení SEA tak, aby obsahovalo skutečné variantní řešení akcelerační oblasti AOV47 – Bukovec, včetně porovnání alternativních lokalit, alternativních scénářů rozmístění akceleračních oblastí, různých intenzit využití území, variant s nižšími environmentálními a krajinnými dopady, variant s nižší konfliktností vůči obytnému prostředí a variant využívajících antropogenně zatížená území. Současně požaduji doplnění porovnání nulové varianty a transparentní metodiky výběru preferovaného řešení. Současně požaduji objektivní a přezkoumatelné zdůvodnění, proč byla jako preferovaná zvolena právě akcelerační oblast AOV47 – Bukovec, a doložení, že navržená varianta představuje řešení s nejnižšími dopady na životní prostředí a další chráněné zájmy. Pokud nebude možné uvedené nedostatky objektivně odstranit a prokázat, že navržené řešení představuje nejméně konfliktní variantu, požaduji vypuštění akcelerační oblasti AOV47 – Bukovec a souvisejícího územního opatření z návrhu Změny č. 2 Územního rozvojového plánu ČR. **Připomínka č. 98: Rozpor s principem minimalizace územních konfliktů** Dokumentace SEA hodnotí navrženou akcelerační oblast AOV47 – Bukovec z hlediska jednotlivých složek životního prostředí a identifikuje řadu potenciálních střetů, zejména ve vztahu ke krajině, biodiverzitě, lesním ekosystémům a obytnému prostředí. Současně dokumentace navrhuje zmírňující opatření a vychází z předpokladu přijatelnosti navrženého řešení. Dokumentace však neobsahuje transparentní postup, který by prokazoval systematické vyhledávání a preferenci lokalit s nižší mírou environmentální a prostorové konfliktnosti. Krátkodobé sezónní průzkumy nemohou spolehlivě zachytit migrační období, rozmnožování ani celoroční využívání území, a nelze proto objektivně vyloučit významné vlivy na chráněné druhy. Současně nebylo identifikováno systematické vyhodnocení: – citlivých krajinných území, – biologicky významných lokalit,	

Poř. č.	Připomínkové místo	Číslo jednací	Článek	AO	Připomínka	Vyhodnocení
					– pohledově exponovaných horizontů, – lesních území, – rekreačně významných oblastí, – obytného prostředí, – území s existujícím kumulativním zatížením. Pořizovatel předkládá konkrétní řešení a hodnotí jeho důsledky, avšak neprokazuje, že při návrhu akcelerační oblasti byly systematicky vylučovány lokality s vyšší konfliktností. Dokumentace neobsahuje: – metodiku identifikace konfliktních území, – kritéria pro vylučování nejcitlivějších lokalit, – porovnání území s různou mírou konfliktnosti, – prostorovou optimalizaci návrhu, – porovnání méně konfliktních alternativ, – objektivní kritéria preference vybraného území. Posouzení tak neumožňuje ověřit, zda navržené řešení představuje variantu s nejnižší možnou mírou střetů. Strategické hodnocení přitom neslouží pouze k identifikaci již existujících konfliktů, ale také k jejich předcházení prostřednictvím vhodného výběru řešení. Dokumentace identifikuje existenci environmentálních a krajinných střetů. Současně však neprokazuje, že byly systematicky ověřovány alternativní lokality s nižší mírou konfliktů. Obě tvrzení nemohou současně obstát. Pokud navržená lokalita představuje území s nejnižší konfliktností, musí být doloženo, s jakými jinými lokalitami byla porovnávána. Pokud takové porovnání provedeno nebylo, nelze objektivně tvrdit, že navržené řešení minimalizuje konflikty v území. Z uvedeného plynou pouze dvě možnosti: 1. méně konfliktní varianty existovaly a dokumentace je nehodnotí, 2. méně konfliktní varianty neexistovaly, avšak dokumentace neobsahuje odborné zdůvodnění tohoto závěru. V obou případech vzniká vnitřní rozpor mezi identifikací střetů a tvrzením o přijatelnosti návrhu. Směrnice Evropského parlamentu a Rady 2001/42/ES vyžaduje identifikaci, popis a vyhodnocení rozumných alternativ a jejich pravděpodobných významných vlivů. Zákon č. 100/2001 Sb., o posuzování vlivů na životní prostředí, současně vyžaduje vyhodnocení návrhu způsobem umožňujícím předcházet významným negativním vlivům na životní prostředí. Česká metodická praxe SEA vychází z preventivního principu strategického hodnocení, podle kterého mají být významné konflikty identifikovány a minimalizovány již ve fázi přípravy koncepce, nikoliv až následně řešeny prostřednictvím zmírňujících opatření.	

Poř. č.	Připomínkové místo	Číslo jednací	Článek	AO	Připomínka	Vyhodnocení
					Z uvedeného plyne požadavek, aby návrh nevycházel pouze z hodnocení jedné předem zvolené varianty, ale aby umožňoval systematické vyhledávání a porovnání řešení s nižší konfliktností. Dokumentace však neprokazuje, že při výběru akcelerační oblasti byl použit transparentní proces minimalizace konfliktů. Tím není splněn požadavek úplného, preventivního a přezkoumatelného posouzení vlivů návrhu. Dokumentace neprokazuje, že při návrhu akcelerační oblasti byl použit princip preference území s nejnižší konfliktností. Výsledkem je nemožnost objektivně ověřit, zda bylo navržené řešení optimalizováno z hlediska krajinných, biologických a prostorových střetů. Tato skutečnost představuje samostatně postačující věcný důvod pro zpochybnění přezkoumatelnosti dokumentace. Návrh řešení: Požaduji doplnění vyhodnocení SEA tak, aby obsahovalo transparentní a přezkoumatelný postup systematického vyhledávání a porovnání lokalit s různou mírou environmentální a prostorové konfliktnosti, včetně hodnocení biologicky významných území, citlivých krajinných celků, pohledově exponovaných horizontů, viničních oblastí, rekreačně významných území, obytného prostředí a území s existujícím kumulativním zatížením. Současně požaduji doplnění objektivních kritérií pro identifikaci a vylučování konfliktních území a doložení metodiky použité pro výběr preferované lokality. Současně požaduji objektivní a přezkoumatelné zdůvodnění, že navržená akcelerační oblast AOV47 – Bukovec představuje řešení s nejnižší možnou mírou environmentálních, krajinných a prostorových střetů. Pokud nebude možné uvedené nedostatky objektivně odstranit a prokázat, že při výběru lokality byl uplatněn princip minimalizace územních konfliktů, požaduji vypuštění akcelerační oblasti AOV47 – Bukovec a souvisejícího územního opatření z návrhu Změny č. 2 Územního rozvojového plánu ČR. **Připomínka č. 99: Nedostatečné prostorové a koncepční porovnání variant** Dokumentace SEA hodnotí navrženou akcelerační oblast AOV47 – Bukovec jako výsledné řešení a vyhodnocuje jeho předpokládané vlivy na jednotlivé složky životního prostředí. Současně dokumentace pracuje s konkrétním prostorovým uspořádáním a předpokládanou kapacitou navrženého řešení. Dokumentace však neobsahuje systematické porovnání alternativních prostorových konfigurací ani scénářů rozdílné intenzity rozvoje. Současně nebylo identifikováno porovnání: – různých konfigurací rozmístění větrných elektráren, – různých koncentrací zařízení v území, – různých intenzit využití území, – alternativních regionálních scénářů rozvoje, – různých krajinných a vizuálních konfigurací, – různých scénářů rozvoje související infrastruktury. Dokumentace tak pracuje převážně s jediným prostorovým a rozvojovým scénářem. Pořizovatel předkládá konkrétní prostorové řešení, avšak neprokazuje, že byly systematicky vyhodnoceny alternativní konfigurace umožňující dosažení stejného cíle při nižších dopadech. Dokumentace neobsahuje:	

Poř. č.	Připomínkové místo	Číslo jednací	Článek	AO	Připomínka	Vyhodnocení
					– porovnání různých prostorových konfigurací, – hodnocení různých úrovní koncentrace zařízení, – scénáře postupného rozvoje infrastruktury, – hodnocení regionálních prostorových souvislostí, – porovnání alternativních vizuálních konfigurací, – objektivní kritéria pro výběr preferovaného uspořádání. Posouzení tak neumožňuje ověřit, zda by rozdílné uspořádání zařízení nebo odlišná intenzita rozvoje nevedly k nižším krajinným, biologickým nebo kumulativním dopadům. Strategické hodnocení přitom neslouží pouze k posouzení jedné předem stanovené konfigurace, ale také k optimalizaci prostorového uspořádání navrhovaného řešení. Dokumentace hodnotí navrženou konfiguraci jako environmentálně přijatelnou. Současně však neprokazuje, že byly porovnány jiné prostorové a scénářové varianty s potenciálně nižšími dopady. Obě tvrzení nemohou současně obstát. Pokud navržené prostorové uspořádání představuje řešení s nejnižšími dopady, musí být doloženo, s jakými jinými konfiguracemi bylo porovnáváno. Pokud takové porovnání provedeno nebylo, nelze objektivně tvrdit, že navržené řešení představuje prostorově optimalizovanou variantu. Z uvedeného plynou pouze dvě možnosti: 1. alternativní konfigurace existovaly a dokumentace je nehodnotí, 2. alternativní konfigurace neexistovaly, avšak dokumentace neobsahuje odborné zdůvodnění, proč jiné prostorové scénáře nebylo možné uvažovat. V obou případech vzniká vnitřní rozpor mezi závěrem o přijatelnosti návrhu a rozsahem provedeného hodnocení. Směrnice Evropského parlamentu a Rady 2001/42/ES vyžaduje identifikaci, popis a vyhodnocení rozumných alternativ zohledňujících cíle a geografický rozsah navrhované koncepce. Zákon č. 100/2001 Sb., o posuzování vlivů na životní prostředí, současně vyžaduje vyhodnocení pravděpodobných významných vlivů návrhu a jejich vzájemných souvislostí. Česká metodická praxe SEA vychází z požadavku, aby strategické hodnocení umožňovalo porovnání různých prostorových řešení a různých scénářů rozvoje v případech, kdy navrhované řešení může vyvolat významné dlouhodobé a kumulativní změny v území. Z uvedeného plyne požadavek hodnotit nejen výsledný stav návrhu, ale i různé možné konfigurace a scénáře vedoucí ke sledovanému cíli. Dokumentace však neobsahuje scénářové a prostorové porovnání variant a neumožňuje objektivně přezkoumat, zda navržené řešení představuje variantu s nejnižšími dopady. Tím není splněn požadavek úplného, preventivního a přezkoumatelného posouzení vlivů návrhu. Dokumentace neobsahuje porovnání různých prostorových konfigurací ani scénářů rozdílné intenzity rozvoje.	

Poř. č.	Připomínkové místo	Číslo jednací	Článek	AO	Připomínka	Vyhodnocení
					Výsledkem je nemožnost objektivně ověřit, zda jiné prostorové uspořádání nebo odlišná koncentrace zařízení nemohly vést k nižším environmentálním, krajinným a kumulativním dopadům. Tato skutečnost představuje samostatně postačující věcný důvod pro zpochybnění přezkoumatelnosti dokumentace. Návrh řešení: Požaduji doplnění vyhodnocení SEA tak, aby obsahovalo systematické a přezkoumatelné porovnání alternativních prostorových konfigurací a scénářů rozdílné intenzity rozvoje akcelerační oblasti AOV47 – Bukovec, včetně porovnání různých konfigurací rozmístění větrných elektráren, různých koncentrací zařízení, scénářů postupného rozvoje související infrastruktury, regionálních prostorových souvislostí a alternativních krajinných a vizuálních uspořádání. Současně požaduji doplnění objektivních kritérií pro výběr preferovaného prostorového řešení. Současně požaduji objektivní a přezkoumatelné zdůvodnění, že navržené prostorové uspořádání představuje variantu s nejnižšími environmentálními, krajinnými a kumulativními dopady. Pokud nebude možné uvedené nedostatky objektivně odstranit a prokázat, že navržené řešení bylo prostorově optimalizováno a představuje nejméně konfliktní variantu, požaduji vypuštění akcelerační oblasti AOV47 – Bukovec a souvisejícího územního opatření z návrhu Změny č. 2 Územního rozvojového plánu ČR. Připomínka č. 100: Absence transparentního prostorového hodnocení konfliktnosti území Dokumentace SEA hodnotí jednotlivé složky životního prostředí samostatně a identifikuje potenciální střety zejména ve vztahu ke krajině, biologickým hodnotám území, lesním ekosystémům, obytnému prostředí a dalším složkám území. Dokumentace současně vychází z předpokladu, že navržená akcelerační oblast představuje přijatelné řešení. Dokumentace však neobsahuje transparentní prostorové porovnání konfliktnosti jednotlivých lokalit ani metodiku umožňující identifikaci a porovnání území s různou mírou střetů. Současně nebylo identifikováno systematické vyhodnocení: – environmentální konfliktnosti, – biologické konfliktnosti, – vizuální konfliktnosti, – konfliktnosti vůči obytnému prostředí, – konfliktnosti vůči rekreačním funkcím území, – prostorové kumulace více střetů. Dokumentace tak hodnotí jednotlivé vlivy odděleně, nikoliv jejich prostorový souběh. Bez znalosti skutečného rozsahu budoucích staveb a jejich umístění nelze objektivně porovnat konfliktnost jednotlivých variant. Pořizovatel předkládá konkrétní řešení, avšak neprokazuje, že před výběrem akcelerační oblasti proběhlo systematické prostorové porovnání konfliktů. Dokumentace neobsahuje: – prostorový model konfliktnosti území, – metodiku hodnocení intenzity jednotlivých střetů, – vážení jednotlivých konfliktů, – prostorové překryvy více environmentálních omezení,	

Poř. č.	Připomínkové místo	Číslo jednací	Článek	AO	Připomínka	Vyhodnocení
					– porovnání alternativních lokalit podle míry konfliktnosti, – objektivní kritéria výběru preferované lokality. Posouzení tak neumožňuje ověřit, zda navržená akcelerační oblast představuje území s nejnižší možnou mírou konfliktů. Strategické hodnocení přitom neslouží pouze k identifikaci jednotlivých omezení, ale také k jejich vzájemnému prostorovému vyhodnocení a minimalizaci konfliktů již ve fázi návrhu koncepce. Dokumentace hodnotí navrženou akcelerační oblast jako přijatelné řešení. Současně však neprokazuje, že byly prostorově porovnány konflikty jednotlivých lokalit a že navržené řešení představuje variantu s nejnižší konfliktností. Obě tvrzení nemohou současně obstát. Pokud navržená lokalita představuje řešení s nejnižší konfliktností, musí být doloženo, s jakými jinými lokalitami byla porovnávána a jakým způsobem byla konfliktnost vyhodnocena. Pokud takové porovnání provedeno nebylo, nelze objektivně tvrdit, že navržené řešení představuje prostorově optimalizovanou variantu. Z uvedeného plynou pouze dvě možnosti: 1. méně konfliktní lokality existovaly a dokumentace je nehodnotí, 2. méně konfliktní lokality neexistovaly, avšak dokumentace neobsahuje odborné zdůvodnění tohoto závěru. V obou případech vzniká vnitřní rozpor mezi závěrem o přijatelnosti návrhu a rozsahem provedeného hodnocení. Směrnice Evropského parlamentu a Rady 2001/42/ES vyžaduje identifikaci, popis a vyhodnocení významných vlivů návrhu a rozumných alternativ zohledňujících cíle a geografický rozsah koncepce. Zákon č. 100/2001 Sb., o posuzování vlivů na životní prostředí, současně vyžaduje vyhodnocení pravděpodobných významných vlivů návrhu a jejich vzájemných souvislostí. Česká metodická praxe SEA vychází z požadavku, aby strategické hodnocení umožňovalo prostorové vyhodnocení střetů a identifikaci území s vyšší nebo nižší mírou environmentálních konfliktů, zejména v případech návrhů s významnými krajinnými, biologickými a kumulativními dopady. Z uvedeného plyne požadavek hodnotit nejen jednotlivé vlivy samostatně, ale také jejich prostorové překryvy a souběžné působení v území. Dokumentace však neobsahuje transparentní prostorové hodnocení konfliktnosti území a neumožňuje objektivně přezkoumat, proč byla preferována právě navržená akcelerační oblast. Tím není splněn požadavek úplného, preventivního a přezkoumatelného posouzení vlivů návrhu. Dokumentace neobsahuje transparentní prostorové porovnání konfliktů ani objektivní metodiku identifikace méně konfliktních lokalit. Výsledkem je nemožnost objektivně ověřit, zda navržené řešení představuje variantu s nejnižší environmentální, biologickou a prostorovou konfliktností. Tato skutečnost představuje samostatně postačující věcný důvod pro zpochybnění přezkoumatelnosti dokumentace. Návrh řešení:	

Poř. č.	Připomínkové místo	Číslo jednací	Článek	AO	Připomínka	Vyhodnocení
					Požaduji doplnění vyhodnocení SEA tak, aby obsahovalo transparentní a přezkoumatelné prostorové hodnocení konfliktnosti území, včetně systematického vyhodnocení environmentální, biologické, vizuální a prostorové konfliktnosti, konfliktnosti vůči obytnému prostředí, rekreačním funkcím území a prostorových překryvů více současně působících střetů. Současně požaduji doplnění metodiky hodnocení intenzity jednotlivých konfliktů, způsobu jejich vážení a prostorového modelu umožňujícího porovnání lokalit podle míry konfliktnosti. Současně požaduji objektivní a přezkoumatelné zdůvodnění, proč byla jako preferovaná vybrána právě akcelerační oblast AOV47 – Bukovec, a doložení, že navržené řešení představuje variantu s nejnižší environmentální, biologickou a prostorovou konfliktností. Pokud nebude možné uvedené nedostatky objektivně odstranit a prokázat, že při výběru akcelerační oblasti proběhla transparentní prostorová optimalizace území, požaduji vypuštění akcelerační oblasti AOV47 – Bukovec a souvisejícího územního opatření z návrhu Změny č. 2 Územního rozvojového plánu ČR. **Připomínka č. 101: Nedostatečné odůvodnění výběru AOV47 – Bukovec** Dokumentace SEA vychází z předpokladu, že navržená akcelerační oblast AOV47 – Bukovec představuje vhodné řešení pro umístění větrné energetiky a hodnotí její předpokládané vlivy na jednotlivé složky životního prostředí. Současně dokumentace pracuje s konkrétně vymezenou lokalitou jako s výsledným řešením. Dokumentace však neobsahuje transparentní vysvětlení, proč byla zvolena právě tato lokalita a proč nebyly preferovány jiné možné varianty. Není doloženo, z jakých konkrétních odborných podkladů bylo dosaženo závěru, že právě AOV47 – Bukovec představuje vhodnou lokalitu. Chybějící terénní ověření a lokální podklady neumožňují objektivně posoudit správnost výběru. Současně nebylo identifikováno systematické porovnání: – alternativních lokalit, – méně konfliktních území, – antropogenně zatížených ploch, – území s nižší krajinnou citlivostí, – území s nižší biologickou konfliktností, – území s nižší koncentrací environmentálních omezení. Dokumentace tak předkládá výsledné řešení bez doložení postupu, kterým bylo dosaženo jeho výběru. Pořizovatel předkládá konkrétní návrh akcelerační oblasti, avšak neprokazuje, proč právě tato lokalita představuje preferované řešení. Dokumentace neobsahuje: – metodiku výběru navržené lokality, – kritéria pro porovnání alternativních území, – vážení jednotlivých environmentálních konfliktů, – porovnání méně konfliktních lokalit, – porovnání antropogenně zatížených území, – objektivní zdůvodnění preference navrženého řešení.	

Poř. č.	Připomínkové místo	Číslo jednací	Článek	AO	Připomínka	Vyhodnocení
					Posouzení tak neumožňuje ověřit, zda byla vybrána lokalita s nejnižšími možnými dopady. Strategické hodnocení přitom neslouží pouze k vyhodnocení následků již vybraného řešení, ale také k odůvodněnému výběru varianty s nejnižší mírou konfliktů a dopadů. Dokumentace hodnotí AOV47 – Bukovec jako přijatelné řešení. Současně však neprokazuje, proč byla preferována právě tato lokalita a proč nebyly zvoleny jiné možné varianty. Obě tvrzení nemohou současně obstát. Pokud navržená lokalita představuje řešení s nejnižšími dopady, musí být doloženo, na základě jakých kritérií a s jakými alternativami byla porovnávána. Pokud takové porovnání provedeno nebylo, nelze objektivně tvrdit, že navržené řešení představuje preferovanou nebo optimalizovanou variantu. Z uvedeného plynou pouze dvě možnosti: 1. alternativní a méně konfliktní lokality existovaly a dokumentace je nehodnotí, 2. alternativní a méně konfliktní lokality neexistovaly, avšak dokumentace neobsahuje odborné zdůvodnění tohoto závěru. V obou případech vzniká vnitřní rozpor mezi výběrem konkrétní lokality a rozsahem provedeného hodnocení. Směrnice Evropského parlamentu a Rady 2001/42/ES vyžaduje identifikaci, popis a vyhodnocení rozumných alternativ zohledňujících cíle a geografický rozsah navrhované koncepce. Zákon č. 100/2001 Sb., o posuzování vlivů na životní prostředí, současně vyžaduje vyhodnocení pravděpodobných významných vlivů návrhu způsobem umožňujícím objektivní posouzení navrženého řešení. Česká metodická praxe SEA vychází z požadavku, aby strategické hodnocení umožňovalo transparentní odůvodnění výběru preferovaného řešení a objektivní porovnání alternativ vedoucích ke sledovanému cíli. Judikatura správních soudů současně potvrzuje, že součástí přezkoumatelnosti opatření obecné povahy je srozumitelné a transparentní odůvodnění výběru konkrétního řešení a vypořádání územních konfliktů. Dokumentace však neobsahuje objektivní zdůvodnění, proč byla preferována právě AOV47 – Bukovec, ani neumožňuje přezkoumat správnost výběru této lokality. Tím není splněn požadavek úplného, preventivního a přezkoumatelného posouzení vlivů návrhu. Dokumentace neobsahuje transparentní a objektivní odůvodnění výběru AOV47 – Bukovec ani neprokazuje, že byly systematicky porovnávány méně konfliktní alternativy. Výsledkem je nemožnost objektivně ověřit, zda navržené řešení představuje optimalizovanou variantu s nejnižšími dopady na území. Tato skutečnost představuje samostatně postačující věcný důvod pro zpochybnění přezkoumatelnosti dokumentace. Návrh řešení: Požaduji doplnění vyhodnocení SEA tak, aby obsahovalo transparentní a přezkoumatelné odůvodnění výběru akcelerační oblasti AOV47 – Bukovec, včetně metodiky výběru lokality, kritérií použitých pro porovnání jednotlivých území, způsobu vážení environmentálních střetů a systematického porovnání alternativních lokalit, méně konfliktních území, antropogenně zatížených ploch a území s nižší krajinnou	

Poř. č.	Připomínkové místo	Číslo jednací	Článek	AO	Připomínka	Vyhodnocení
					a biologickou citlivostí. Současně požaduji doplnění objektivních odborných podkladů a terénního ověření umožňujícího přezkoumat správnost výběru navržené lokality. Současně požaduji objektivní a přezkoumatelné zdůvodnění, že akcelerační oblast AOV47 – Bukovec představuje řešení s nejnižšími možnými environmentálními, krajinnými a prostorovými dopady. Pokud nebude možné uvedené nedostatky objektivně odstranit a prokázat, že výběr lokality proběhl na základě transparentního porovnání alternativ a principu minimalizace konfliktů, požaduji vypuštění akcelerační oblasti AOV47 – Bukovec a souvisejícího územního opatření z návrhu Změny č. 2 Územního rozvojového plánu ČR. **N) Bezpečnost – letectví, obrana státu a integrovaný záchranný systém** **Připomínka č. 102: Nedostatečné posouzení vlivů na radarové systémy a bezpečnost leteckého provozu** Dokumentace SEA neobsahuje detailní vyhodnocení dopadů akcelerační oblasti AOV47 – Bukovec na radarové systémy civilního a vojenského letectví ani na bezpečnost leteckého provozu. Návrh je proto v rozporu s principem prevence a požadavkem komplexního vyhodnocení bezpečnostních rizik strategické infrastruktury. Dokumentace současně neobsahuje radarové modelování, analýzu radarového clutteru, vyhodnocení Dopplerových efektů, analýzu radarových stínů ani regionální kumulativní hodnocení vlivů více větrných parků na radarovou infrastrukturu. Studie Lemmon et al. (2008) potvrzuje, že rotující lopatky větrných elektráren mohou vytvářet falešné radarové cíle, Dopplerovské interference a rušivé radarové odrazy, které mohou maskovat skutečná letadla a snižovat schopnost radarové detekce. Studie MIT Lincoln Laboratory (2015) dále potvrzuje vznik radarových stínů a ztrátu sledování nízko letících objektů v oblastech s koncentrací větrných elektráren. Studie IEA Wind Task 34 (2023) potvrzuje, že radarové interference představují významné bezpečnostní riziko pro civilní letectví i systémy protivzdušné obrany. Ministerstvo obrany současně potvrzuje, že v části katastrálního území Bořetín a jeho okolí se nachází vzdušný prostor LKTSA27 Humpolec, zřízený Úřadem pro civilní letectví opatřením obecné povahy č. j. 0900-16-701, sp. zn. ODO/3- 2016-ASM-OOP-1 ze dne 18. února 2016. Tento prostor byl uplatněn jako vymezené území Ministerstva obrany v rámci sledovaného jevu ÚAP 102a. Ministerstvo obrany současně uvádí, že vzdušný prostor je určen pro létání vojenských letadel v malých výškách, výškové omezení činí 300 ft (91 m) až 1000 ft (304 m), výškové limity staveb nelze předem závazně stanovit a každá plánovaná výstavba musí být posuzována individuálně. Dokumentace SEA však tyto skutečnosti objektivně nevyhodnocuje a neobsahuje bezpečnostní model vlivů větrných elektráren o výšce až 250 metrů na letecký provoz ani na vojenskou radarovou infrastrukturu. Takový postup je v rozporu se zákonem č. 49/1997 Sb., o civilním letectví, se zákonem č. 222/1999 Sb., o zajišťování obrany České republiky, s principem prevence bezpečnostních rizik a s požadavkem objektivního vyhodnocení bezpečnostních dopadů koncepce. Dokumentace SEA je proto v této části nepřezkoumatelná. Návrh řešení:	

Poř. č.	Připomínkové místo	Číslo jednací	Článek	AO	Připomínka	Vyhodnocení
					Požaduji doplnění detailního radarového modelování, vyhodnocení Dopplerových efektů, radarových stínů a falešných radarových cílů, posouzení kumulativních vlivů více větrných parků na radarovou infrastrukturu a doplnění bezpečnostního hodnocení vlivů na civilní i vojenské letectví včetně nízkých letů. Současně požaduji doplnění objektivního vyhodnocení vlivů na vzdušný prostor LKTSA27 Humpolec, sledované jevy ÚAP 102a a ÚAP 119 a na vojenské nízké lety v daném území. Pokud nebude možné uvedené nedostatky objektivně a přezkoumatelně odstranit, požaduji vypuštění akcelerační oblasti AOV47 – Bukovec a souvisejícího územního opatření z návrhu Změny č. 2 Územního rozvojového plánu ČR. **Připomínka č. 103: Nedostatečné posouzení dopadů na obranu státu a vojenské zájmy** Dokumentace SEA nedostatečně hodnotí dopady navržené akcelerační oblasti AOV47 – Bukovec na obranu státu a vojenské zájmy České republiky. Ministerstvo obrany potvrzuje, že v katastrálním území Bořetín a jeho okolí jsou zřízena omezující opatření z hlediska výškových limitů staveb k zajišťování obranyschopnosti státu. Jedná se konkrétně o omezující vzdušný prostor LKTSA27 Humpolec, který je určen a rezervován pro létání vojenských letadel v malých výškách v rozsahu 300 ft (91 m) až 1000 ft (304 m). Ministerstvo obrany současně uvádí, že výškové limity staveb nelze předem závazně stanovit, každá plánovaná stavba musí být posuzována individuálně a ve vymezeném území Ministerstvo obrany posuzuje mimo jiné i větrné elektrárny. Dokumentace SEA však neobsahuje detailní hodnocení dopadů na vojenské radarové systémy, neposuzuje omezení vojenských letových aktivit, nehodnotí kumulativní koncentraci vysokých technických překážek ani neobsahuje scénářové bezpečnostní hodnocení krizových situací. Současně dokumentace vůbec neřeší skutečnost, že pásmo nízkého přeletu se nachází v bezprostřední blízkosti území a v katastrálním území Chválkov u Kamenice nad Lipou je dokonce v přímém dotyku s navrhovanou akcelerační oblastí. Dokumentace SEA ani dokumentace územního opatření tento bezpečnostní konflikt objektivně neřeší. Takový postup je v rozporu se zákonem č. 222/1999 Sb., o zajišťování obrany České republiky, se zákonem č. 49/1997 Sb., o civilním letectví, s principem prevence bezpečnostních rizik a s požadavkem objektivního vyhodnocení dopadů na obranné zájmy státu. Dokumentace SEA je proto v této části nepřezkoumatelná. Návrh řešení: Požaduji doplnění detailního vyhodnocení dopadů na vojenské radarové systémy, vojenské nízké lety, obranné zájmy státu a bezpečnostní infrastrukturu a doplnění scénářového hodnocení bezpečnostních rizik. Současně požaduji doplnění objektivního vyhodnocení střetu akcelerační oblasti s vzdušným prostorem LKTSA27 Humpolec, se sledovanými jevy ÚAP 102a a ÚAP 119 a s pásmem nízkého přeletu v okolí katastrálního území Chválkov u Kamenice nad Lipou. Pokud nebude možné uvedené nedostatky objektivně a přezkoumatelně odstranit, požaduji vypuštění akcelerační oblasti AOV47 – Bukovec a souvisejícího územního opatření z návrhu Změny č. 2 Územního rozvojového plánu ČR. **Připomínka č. 104: Nedostatečné vyhodnocení rizik pro integrovaný záchranný systém**	

Poř. č.	Připomínkové místo	Číslo jednací	Článek	AO	Připomínka	Vyhodnocení
					Dokumentace SEA neobsahuje detailní vyhodnocení dopadů navržené akcelerační oblasti AOV47 – Bukovec na fungování integrovaného záchranného systému (IZS), letecké záchranné služby ani zásahovou činnost složek požární ochrany. Dokumentace současně nehodnotí dostupnost území při mimořádných událostech, neposuzuje komplikace zásahů hasičských a záchranných jednotek, neobsahuje scénáře havarijních stavů ani nevyhodnocuje kumulativní bezpečnostní rizika související s koncentrací vysokých technických staveb v lesní krajině. Z podkladů přitom vyplývá, že více než 51 % území akcelerační oblasti tvoří souvislé lesní pozemky, území je přístupné převážně úzkými komunikacemi a v kombinaci s akceleračními oblastmi AOV48, AOV49 a AOV50 může vzniknout souvislý pás až 88 věží v krajině. Taková koncentrace překážek může významně komplikovat nízké lety vrtulníků, zásahy letecké záchranné služby, hašení lesních požárů ze vzduchu, evakuační operace i krizové zásahy při mimořádných událostech. Dokumentace současně vůbec neřeší turbulence a wake vortex efekty v okolí větrných elektráren, omezení manévrování vrtulníků, kumulativní vliv více větrných parků na bezpečnost leteckých zásahů ani komplikace zásahů v podmínkách zhoršené viditelnosti, silného větru nebo požárů. Odborné podklady EASA (2023) a IEA Wind potvrzují, že větrné elektrárny mohou významně komplikovat nízké lety vrtulníků a zásahy IZS, zejména v lesních a horských oblastech. Studie EASA (2023) potvrzuje, že největší rizika vznikají při nízkých letech podle pravidel VFR, zejména u vrtulníků záchranné služby, policie, armády a hasičských jednotek. Studie Štrbac et al. (2021) dále potvrzuje, že turbulence vznikající v závětří rotorů mohou významně ovlivňovat stabilitu vrtulníků a komplikovat pilotáž během servisních, záchranných nebo krizových operací. Hasičský záchranný sbor ČR (2025) současně v odpovědi podle zákona č. 106/1999 Sb. výslovně potvrzuje, že pro větrné elektrárny v České republice dosud neexistuje samostatná metodika zásahů. Současně uvádí, že u požárů větrných elektráren se postupuje převážně defenzivně, přímý zásah v gondole nebo na rotoru se běžně neprovádí a standardní výškovou techniku nelze u zařízení výšky až 250 m použít. Tyto skutečnosti potvrzují mimořádnou složitost zásahů a omezené možnosti ochrany území při haváriích nebo požárech větrných elektráren. Dokumentace SEA však regionální bezpečnostní model fungování IZS neobsahuje a neprokazuje, že zásahové možnosti záchranných složek zůstanou zachovány i po realizaci navržené akcelerační oblasti. Takový postup je v rozporu se zákonem č. 239/2000 Sb., o integrovaném záchranném systému, s principem prevence bezpečnostních rizik, s principem ochrany obyvatelstva a s požadavkem objektivního vyhodnocení krizové připravenosti území. Dokumentace SEA je proto v této části nepřezkoumatelná. Návrh řešení: Požaduji doplnění detailního vyhodnocení dopadů na fungování integrovaného záchranného systému, letecké záchranné služby a zásahové činnosti HZS, doplnění scénářů mimořádných událostí a krizových zásahů a zpracování regionální bezpečnostní analýzy vlivu soustavy větrných elektráren na zásahové možnosti složek IZS. Současně požaduji doplnění analýzy dostupnosti území, vyhodnocení nízkých letů vrtulníků, hodnocení kumulativních vlivů až 88 věží v širším území a objektivního posouzení zásahových možností při požárech, záchranných akcích a extrémních meteorologických situacích. Pokud nebude možné uvedené nedostatky objektivně a přezkoumatelně odstranit, požaduji vypuštění akcelerační oblasti AOV47 – Bukovec a souvisejícího územního opatření z návrhu Změny č. 2 Územního rozvojového plánu ČR.	

Poř. č.	Připomínkové místo	Číslo jednací	Článek	AO	Připomínka	Vyhodnocení
					Připomínka č. 105: Absence hodnocení havarijních scénářů a krizové připravenosti Dokumentace SEA neobsahuje komplexní vyhodnocení havarijních scénářů ani krizové připravenosti území v souvislosti s navrženou akcelerační oblastí AOV47 – Bukovec. Dokumentace současně nehodnotí scénáře technologických havárií větrných elektráren, neposuzuje rizika požárů zařízení, neobsahuje hodnocení extrémních meteorologických situací ani nevyhodnocuje kumulativní bezpečnostní rizika při souběhu více mimořádných událostí. SEA přitom předpokládá možnost výstavby rozsáhlé soustavy větrných elektráren o výšce až 250 metrů v lesním a klimaticky exponovaném území. Z podkladů současně vyplývá, že v širším okolí může vzniknout soustava až 88 vysokých technických objektů v krajině. Dokumentace však vůbec neřeší krizové scénáře souběžných požárů, extrémní větrné situace, námrazu a odhazování ledových fragmentů, technologická selhání rotorů, kolapsy věží, výpadky přístupových komunikací ani možnosti evakuace a koordinace zásahů v rozsáhlém lesním území. Studie You et al. (2023) potvrzuje, že gondoly větrných elektráren obsahují značné množství hořlavých materiálů — hydraulické oleje, maziva, kabeláž a kompozitní materiály lopatek — a že požáry turbín bývají často prakticky nehasitelné. Studie Palacios et al. (2025) dále potvrzuje, že skutečný počet požárních incidentů může být podhodnocen a že s rostoucí velikostí turbín roste i rozsah potenciálních škod. Hasičský záchranný sbor (2025) současně potvrzuje, že provoz větrných elektráren je podle § 4 odst. 2 písm. j) zákona o požární ochraně činností se zvýšeným požárním nebezpečím. Dokumentace SEA však tuto skutečnost nereflektuje v odpovídajícím rozsahu krizového a havarijního modelování. Dokumentace SEA však neobsahuje regionální krizový model mimořádných událostí ani objektivní vyhodnocení krizové připravenosti území. Současně dokumentace nezohledňuje skutečnost, že více než polovina území je tvořena souvislými lesními porosty, přístupnost území je omezená a v období sucha může být významně zvýšeno riziko šíření lesních požárů. Takový postup je v rozporu se zákonem č. 240/2000 Sb., krizový zákon, se zákonem č. 239/2000 Sb., o integrovaném záchranném systému, s principem prevence a předběžné opatrnosti, s principem ochrany obyvatelstva a s požadavkem objektivního vyhodnocení bezpečnostních rizik koncepce. Dokumentace SEA je proto v této části nepřezkoumatelná. Návrh řešení: Požaduji doplnění detailního hodnocení havarijních scénářů, krizové připravenosti území a regionální bezpečnostní analýzy mimořádných událostí. Současně požaduji doplnění scénářů technologických havárií, hodnocení požárních rizik, analýzy extrémních meteorologických situací, posouzení rizik odhazování ledových fragmentů, hodnocení evakuačních a zásahových možností a objektivního posouzení kumulativních bezpečnostních rizik souvisejících se soustavou větrných elektráren v širším území. Pokud nebude možné uvedené nedostatky objektivně a přezkoumatelně odstranit, požaduji vypuštění akcelerační oblasti AOV47 – Bukovec a souvisejícího územního opatření z návrhu Změny č. 2 Územního rozvojového plánu ČR. **Připomínka č. 106: Rizika havárií větrných elektráren a ohrožení obyvatelstva**	

Poř. č.	Připomínkové místo	Číslo jednací	Článek	AO	Připomínka	Vyhodnocení
					Dokumentace SEA neobsahuje detailní hodnocení rizik havárií větrných elektráren ani objektivní vyhodnocení možného ohrožení obyvatelstva, návštěvníků krajiny a uživatelů veřejného prostoru. Dokumentace současně nehodnotí rizika selhání rotorových listů, neposuzuje možnost kolapsu věží, neřeší odhazování ledových fragmentů, nehodnotí bezpečnostní odstupy ani neposuzuje rizika pro turistické trasy, lesní komunikace a veřejně přístupné krajinné prostory. SEA přitom předpokládá umístění rozsáhlé soustavy větrných elektráren v krajině s vysokou rekreační funkcí, rozsáhlými lesními porosty a veřejně přístupnými turistickými a cyklistickými trasami. Současně se jedná o klimaticky exponované území s pravidelným výskytem zimních podmínek, námrazy a silného větru, což významně zvyšuje riziko odhazování ledových fragmentů a havarijních stavů rotorových systémů. Studie Rogers et al. (2025) potvrzuje, že při havárii lopatek mohou být jejich fragmenty odmrštěny na značné vzdálenosti a představovat riziko pro osoby, pozemní komunikace i okolní objekty. Studie současně upozorňuje, že rozsah dopadů závisí na velikosti turbíny, rychlosti rotace a charakteru poruchy. Studie Gencturk et al. (2019) dále dokládá, že v provozu větrných elektráren dochází i ke kolapsům celých věží, a to zejména v důsledku únavy materiálu, extrémních meteorologických podmínek, konstrukčních vad nebo nedostatečné údržby. Problematiku odhazování ledových fragmentů řeší studie Drapalik et al. (2021), která potvrzuje, že v podmínkách námrazy může docházet k odmršťování ledových částí do významných vzdáleností. Studie upozorňuje, že riziko dopadu ledových fragmentů je relevantní zejména v oblastech s pohybem osob, na turistických trasách, komunikacích nebo v lesních a horských územích. Hasičský záchranný sbor (2025, 2026) současně uvádí, že bezpečná zóna kolem havarované nebo hořící větrné elektrárny musí být stanovována individuálně podle výšky zařízení, směru větru, terénních podmínek a konkrétní situace. Dokumentace SEA však nestanovuje žádné minimální bezpečnostní odstupy ani objektivní limity ochranných zón pro veřejnost, turistické trasy nebo komunikace. Dokumentace SEA však nestanovuje bezpečnostní limity, nevyhodnocuje minimální odstupové vzdálenosti, neposuzuje pohyb veřejnosti v okolí zařízení ani neobsahuje krizové scénáře havárií v lesní a rekreační krajině. Současně není objektivně vyhodnoceno, jak budou chráněni turisté, cyklisté, návštěvníci lesa, vlastníci rekreačních objektů ani obyvatelé okolních sídel. Takový postup je v rozporu se zákonem č. 239/2000 Sb., o integrovaném záchranném systému, s principem prevence a předběžné opatrnosti, s požadavkem ochrany obyvatelstva, s cíli územního plánování podle stavebního zákona a s požadavkem objektivního vyhodnocení bezpečnostních rizik koncepce. Dokumentace SEA je proto v této části nepřezkoumatelná. Návrh řešení: Požaduji doplnění detailního hodnocení havarijních rizik větrných elektráren, doplnění analýzy bezpečnostních odstupů a objektivní vyhodnocení rizik pro veřejnost, turistické trasy, lesní komunikace a rekreační využití krajiny. Současně požaduji doplnění scénářů selhání rotorových systémů, hodnocení odhazování ledových fragmentů, analýzy strukturálních havárií, posouzení pohybu veřejnosti v okolí zařízení a vyhodnocení kumulativních bezpečnostních rizik souvisejících s koncentrací vysokých technických staveb v území. Pokud nebude možné uvedené nedostatky objektivně a přezkoumatelně odstranit, požaduji vypuštění akcelerační oblasti AOV47 – Bukovec a souvisejícího územního opatření z návrhu Změny č. 2 Územního rozvojového plánu ČR.	

Poř. č.	Připomínkové místo	Číslo jednací	Článek	AO	Připomínka	Vyhodnocení
					Připomínka č. 107: Rizika havárií a kontaminace půdy a vod Dokumentace SEA neobsahuje detailní vyhodnocení rizik havárií větrných elektráren spojených s možnou kontaminací půdy, podzemních a povrchových vod. Návrh akcelerační oblasti AOV47 – Bukovec je proto v rozporu s principem prevence a požadavkem objektivního hodnocení environmentálních rizik. Dokumentace současně nehodnotí úniky hydraulických kapalin, neposuzuje rizika úniků převodových olejů, neřeší kontaminaci půdy při technologických haváriích, neposuzuje dopady požárů technologických částí zařízení ani neobsahuje analýzu kontaminace vody a půdy mikrofragmenty kompozitních materiálů. Moderní větrné elektrárny přitom obsahují hydraulické systémy, převodové oleje, maziva, chladicí kapaliny, kompozitní materiály rotorových listů a další technologické látky představující potenciální zdroj kontaminace při haváriích nebo dlouhodobém provozu. Studie Wang a Loparo (2023) potvrzuje, že převodovky větrných elektráren patří mezi technicky nejporuchovější části zařízení a představují významný zdroj provozních havárií. Poruchy převodových systémů mohou vést k únikům olejů a dalších provozních kapalin do okolního prostředí. Studie Turkmen et al. (2024) dále upozorňuje, že větrné elektrárny obsahují významné množství hydraulických a převodových olejů, maziv a kompozitních materiálů, které mohou při haváriích nebo požárech představovat riziko kontaminace půdy a vodního prostředí. Studie Sander et al. (2024) současně potvrzuje, že environmentální rizika větrných elektráren zahrnují také možné dopady havárií na půdu, podzemní vody a citlivé ekosystémy, zejména v územích s vyšší hydrogeologickou zranitelností. Problematiku degradace kompozitních materiálů řeší studie Shah et al. (2023), která potvrzuje citlivost kompozitních částí lopatek na degradaci a mechanické poškození. Při haváriích, požárech nebo rozpadu lopatek může docházet k uvolňování mikrofragmentů, epoxidových pryskyřic a skelných vláken do okolního prostředí. Tyto skutečnosti jsou zvlášť významné v případě AOV47 – Bukovec, protože významná část území se nachází v lesních porostech, území vykazuje hydrogeologickou zranitelnost, v oblasti se nachází mokřadní a pramenné lokality a v širším území existují individuální zdroje podzemních vod. Současně se jedná o území s puklinovým horninovým prostředím, ve kterém může docházet k rychlému šíření kontaminace do podzemních vodních struktur. Dokumentace SEA však neobsahuje havarijní hydrogeologický model, neposuzuje migraci kontaminantů, nehodnotí dopady na individuální zdroje vody ani neřeší dlouhodobou kontaminaci půdy a vod při technologických haváriích. Dokumentace současně neobsahuje analýzu kumulativních rizik při soustavě většího počtu větrných elektráren v lesním a vodohospodářsky citlivém území. Takový postup je v rozporu se zákonem č. 254/2001 Sb., vodní zákon, se zákonem č. 114/1992 Sb., o ochraně přírody a krajiny, principem prevence a předběžné opatrnosti, požadavkem ochrany podzemních a povrchových vod a s požadavkem objektivního vyhodnocení havarijních environmentálních rizik. Dokumentace SEA je proto v této části nepřezkoumatelná. Návrh řešení: Požaduji doplnění detailního hodnocení rizik kontaminace půdy a vod při haváriích větrných elektráren, doplnění havarijního hydrogeologického modelu a objektivní vyhodnocení migrace kontaminantů v podmínkách lesního a puklinového prostředí. Současně požaduji doplnění analýzy úniků hydraulických	

Poř. č.	Připomínkové místo	Číslo jednací	Článek	AO	Připomínka	Vyhodnocení
					kapalin a převodových olejů, hodnocení požárních havárií, vyhodnocení kontaminace mikrofragmenty kompozitních materiálů, analýzy dopadů na individuální zdroje vody, hodnocení rizik pro mokřadní a pramenné lokality a objektivního posouzení kumulativních havarijních rizik v širším území. Pokud nebude možné uvedené nedostatky objektivně a přezkoumatelně odstranit, požaduji vypuštění akcelerační oblasti AOV47 – Bukovec a souvisejícího územního opatření z návrhu Změny č. 2 Územního rozvojového plánu ČR. **Připomínka č. 108: Absence komplexního krizového a havarijního modelování** Dokumentace SEA neobsahuje komplexní krizové a havarijní modelování navržené akcelerační oblasti AOV47 – Bukovec a neprokazuje, že bezpečnostní rizika navržené soustavy větrných elektráren jsou na strategické úrovni objektivně vyhodnocena jako přijatelná. Dokumentace současně neobsahuje regionální bezpečnostní analýzu, nehodnotí souběh mimořádných událostí, neposuzuje kumulativní krizová rizika, neřeší scénáře extrémních meteorologických situací ani neobsahuje model fungování území při rozsáhlejších havarijních stavech. SEA současně ponechává zásadní bezpečnostní otázky až do budoucích navazujících řízení, zejména do procesu EIA, územních řízení, stavebních řízení nebo individuálních stanovisek dotčených orgánů. Dokumentace však již na úrovni SEA neprokazuje přijatelnost bezpečnostních rizik, zvládnutelnost mimořádných událostí, funkčnost krizové infrastruktury ani bezpečnost soustavy větrných elektráren v širším regionálním měřítku. Tento nedostatek je zvlášť významný vzhledem k tomu, že v širším území může vzniknout soustava až 88 větrných elektráren, významná část území je tvořena lesními porosty, území je klimaticky exponované a současně zde existují omezení související s vojenským letectvím, nízkými lety a zásahy IZS. Dokumentace SEA však nehodnotí scénáře rozsáhlých výpadků infrastruktury, neposuzuje kombinaci požárů, extrémního větru a omezení přístupnosti území, neřeší souběh technologických havárií ani nehodnotí krizové scénáře při regionálních mimořádných událostech. Současně dokumentace neobsahuje regionální havarijní model, bezpečnostní simulační scénáře, analýzu kumulativních krizových rizik ani objektivní vyhodnocení krizové připravenosti území. Takový postup je v rozporu s principem prevence a předběžné opatrnosti, protože bezpečnostní přijatelnost rozsáhlé soustavy větrných elektráren není objektivně prokázána již na strategické úrovni SEA. Dokumentace přitom sama připouští existenci významných bezpečnostních střetů a současně jejich řešení odkládá až do budoucích řízení. Tím však není splněn požadavek SEA jako preventivního nástroje pro včasné vyhodnocení environmentálních a bezpečnostních rizik koncepce. Takový postup je v rozporu se zákonem č. 100/2001 Sb., o posuzování vlivů na životní prostředí, se zákonem č. 240/2000 Sb., krizový zákon, se zákonem č. 239/2000 Sb., o integrovaném záchranném systému, s principem prevence a předběžné opatrnosti a s požadavkem objektivního vyhodnocení bezpečnostních rizik koncepce již na úrovni SEA. Dokumentace SEA je proto v této části nepřezkoumatelná. Návrh řešení: Požaduji doplnění komplexního krizového a havarijního modelování navržené akcelerační oblasti, doplnění regionální bezpečnostní analýzy a objektivní vyhodnocení kumulativních bezpečnostních rizik souvisejících se soustavou větrných elektráren v širším území. Současně požaduji doplnění scénářů souběhu mimořádných událostí, modelování extrémních meteorologických situací, hodnocení krizové připravenosti území, analýzy funkčnosti IZS při regionálních haváriích, posouzení kumulativních technologických rizik a objektivního prokázání přijatelnosti bezpečnostních rizik již na úrovni SEA.	

Poř. č.	Připomínkové místo	Číslo jednací	Článek	AO	Připomínka	Vyhodnocení
					Pokud nebude možné uvedené nedostatky objektivně a přezkoumatelně odstranit, požaduji vypuštění akcelerační oblasti AOV47 – Bukovec a souvisejícího územního opatření z návrhu Změny č. 2 Územního rozvojového plánu ČR. **Připomínka č. 109: Nepřípustné odkládání bezpečnostních rizik do navazujících řízení** Dokumentace SEA nepřípustně odkládá řešení zásadních bezpečnostních rizik až do budoucích navazujících řízení, zejména do procesů EIA, územních a stavebních řízení a individuálních stanovisek dotčených orgánů. Dokumentace současně nestanovuje konkrétní bezpečnostní limity, neurčuje minimální bezpečnostní odstupy, nevymezuje regionální kumulativní limity, neprokazuje přijatelnost bezpečnostních rizik ani neobsahuje objektivní podmínky pro posouzení krizových a havarijních situací. SEA přitom připouští existenci bezpečnostních střetů s vojenským letectvím, rizik pro radarové systémy, omezení zásahů integrovaného záchranného systému, požárních rizik, technologických havárií i kumulativních bezpečnostních dopadů rozsáhlé soustavy větrných elektráren. Tyto závěry současně potvrzuje i odpověď Řízení letového provozu České republiky (ŘLP ČR) poskytnutá podle zákona č. 106/1999 Sb. ŘLP výslovně uvádí, že u větrných elektráren „omezení nelze obecně stanovit“, že „všechny VTE se posuzují individuálně“ a že požadované limity „nelze obecně stanovit“. Současně uvádí, že posouzení závisí na konkrétní výšce zařízení, jeho umístění, letových postupech a možném ovlivnění radiokomunikačních, radionavigačních a přehledových systémů. ŘLP současně výslovně upozorňuje, že ani případné schválení akcelerační oblasti neodstraňuje povinnost individuálního posouzení každého konkrétního záměru. To znamená, že ani po vymezení AOV47 – Bukovec není předem prokázáno, zda budou konkrétní větrné elektrárny z hlediska bezpečnosti leteckého provozu vůbec realizovatelné. Dokumentace přitom nepředkládá žádné podrobnější modelování ani neprokazuje, že navržené území neobsahuje nepřekonatelné bezpečnostní střety. Odpověď ŘLP tak potvrzuje, že podstatné otázky realizovatelnosti a bezpečnosti jsou ponechány až do budoucích individuálních řízení. Dokumentace SEA tím fakticky předjímá vhodnost celé akcelerační oblasti bez existence podkladů umožňujících takový závěr. Tím dochází k přenesení zásadních bezpečnostních otázek do navazujících procesů, aniž by byla jejich přijatelnost objektivně a přezkoumatelně prokázána již na úrovni SEA. Současně však dokumentace tyto střety detailně nevyhodnocuje, nestanovuje podmínky jejich přijatelnosti ani neprokazuje, že budou v budoucích řízeních objektivně řešitelné. Dokumentace tak fakticky přesouvá zásadní otázky bezpečnosti až do navazujících procesů, aniž by již na úrovni SEA prokázala, že navržená koncepce je z hlediska bezpečnosti přijatelná, existují realizovatelná řešení střetů a bezpečnostní limity území nebudou překročeny. Takový postup je v rozporu se samotným smyslem SEA jako preventivního nástroje, jehož účelem je včasné vyhodnocení významných environmentálních a bezpečnostních rizik koncepce ještě před jejím schválením. Ministerstvo životního prostředí přitom ve své metodice SEA (2015) výslovně uvádí, že SEA má představovat „účinný nástroj prevence potenciálních negativních vlivů“ a že významné střety nesmí být bez řádného vyhodnocení odkládány až do navazujících řízení. Hasičský záchranný sbor (2025) současně potvrzuje, že u větrných elektráren zařazených podle vyhlášky č. 460/2021 Sb. do kategorie I se státní požární dozor nevykonává a Hasičský záchranný sbor České republiky není kompetentní se k těmto stavbám v rámci stavebního řízení vyjadřovat. Dokumentace SEA	

Poř. č.	Připomínkové místo	Číslo jednací	Článek	AO	Připomínka	Vyhodnocení
					přitom současně odkládá řešení zásadních bezpečnostních otázek až do navazujících řízení. Není tedy objektivně prokázáno, že budou bezpečnostní střety v budoucích procesech vůbec systémově a odborně posouzeny. Dokumentace SEA však neobsahuje regionální bezpečnostní model, nestanovuje bezpečnostní podmínky realizace, nevyhodnocuje přijatelnost kumulativních rizik a neprokazuje zvládnutelnost mimořádných situací. To je zvlášť významné vzhledem k tomu, že v širším území může vzniknout soustava až 88 větrných elektráren, území je z významné části lesní, existují omezení související s vojenskými nízkými lety a dokumentace sama připouští potřebu dalších budoucích bezpečnostních posouzení. Dokumentace SEA je proto v této části vnitřně rozporná a nepřezkoumatelná. Takový postup je v rozporu se zákonem č. 100/2001 Sb., o posuzování vlivů na životní prostředí, s principem prevence, s principem předběžné opatrnosti, s požadavkem přezkoumatelnosti opatření obecné povahy a s účelem SEA jako preventivního nástroje environmentálního hodnocení. Dokumentace SEA je proto v této části nepřezkoumatelná. Návrh řešení: Požaduji doplnění konkrétních bezpečnostních limitů, minimálních odstupových podmínek a objektivního vyhodnocení přijatelnosti bezpečnostních rizik již na úrovni SEA. Současně požaduji doplnění regionálních kumulativních limitů, bezpečnostních podmínek realizace, krizových a havarijních scénářů, objektivního hodnocení zvládnutelnosti mimořádných situací a transparentního prokázání, že významné bezpečnostní střety jsou skutečně řešitelné a přijatelné. Pokud nebude možné uvedené nedostatky objektivně a přezkoumatelně odstranit, požaduji vypuštění akcelerační oblasti AOV47 – Bukovec a souvisejícího územního opatření z návrhu Změny č. 2 Územního rozvojového plánu ČR. **Připomínka č. 110: Nepřipravenost systému požární ochrany na havárie větrných elektráren** Dokumentace SEA neprokazuje, že systém požární ochrany a integrovaného záchranného systému České republiky je na strategické úrovni připraven na rozsáhlou výstavbu větrných elektráren o výšce až 250 metrů a na řešení jejich havárií, požárů nebo krizových situací. Z odpovědi Ministerstva vnitra – generálního ředitelství Hasičského záchranného sboru České republiky (HZS) podle zákona č. 106/1999 Sb. (2025, 2026) přitom vyplývá, že zásahy u větrných elektráren představují mimořádně specifické a velmi složité zásahy, zejména vzhledem k výšce zařízení, omezenému přístupu do gondoly, riziku úrazu elektrickým proudem a nebezpečí pádu hořících částí nebo rozletu úlomků. Hasičský záchranný sbor (2026) současně výslovně potvrzuje, že pro větrné elektrárny v České republice dosud neexistuje samostatná metodika zásahů, u požárů větrných elektráren se standardně postupuje převážně defenzivně, přímý zásah v gondole nebo na rotoru se běžně neprovádí, standardní výškovou techniku nelze u těchto zařízení použít, zásahy ve výškách jsou odkázány především na specializované lezecké skupiny, bezpečné zóny se stanovují individuálně podle konkrétní situace. Dokumentace SEA však tyto skutečnosti objektivně nevyhodnocuje a neobsahuje žádný regionální bezpečnostní model fungování IZS při haváriích rozsáhlé soustavy větrných elektráren. Současně dokumentace nehodnotí časovou dostupnost specializovaných zásahových jednotek, nepředkládá scénáře rozsáhlých požárů v lesní krajině, neřeší omezené možnosti hašení gondol ve výškách přesahujících možnosti standardní techniky a neprokazuje, že budou zachovány reálné schopnosti ochrany obyvatelstva a krajiny při mimořádných událostech.	

Poř. č.	Připomínkové místo	Číslo jednací	Článek	AO	Připomínka	Vyhodnocení
					Zvlášť významná je skutečnost, že HZS současně potvrzuje, že větrné elektrárny představují činnost se zvýšeným požárním nebezpečím podle § 4 odst. 2 písm. j) zákona č. 133/1985 Sb., o požární ochraně. Dokumentace SEA však tuto skutečnost nepromítá do odpovídající úrovně bezpečnostního, krizového a havarijního hodnocení. Takový postup je v rozporu se zákonem č. 239/2000 Sb., o integrovaném záchranném systému, se zákonem č. 240/2000 Sb., krizový zákon, se zákonem č. 133/1985 Sb., o požární ochraně, s principem prevence a předběžné opatrnosti a s požadavkem objektivního vyhodnocení bezpečnostních rizik koncepce již na strategické úrovni SEA. Dokumentace SEA je proto v této části nepřezkoumatelná. Návrh řešení: Požaduji doplnění objektivního vyhodnocení připravenosti systému požární ochrany a integrovaného záchranného systému na havárie a požáry větrných elektráren, doplnění regionální bezpečnostní analýzy zásahových možností a zpracování scénářů mimořádných událostí v podmínkách rozsáhlé soustavy větrných elektráren v lesním a klimaticky exponovaném území. Současně požaduji doplnění hodnocení časové dostupnosti specializovaných zásahových jednotek, analýzy omezení standardní výškové techniky, objektivního vyhodnocení možností hašení gondol a rotorových systémů a transparentního prokázání, že bezpečnost obyvatelstva, krajiny a krizové infrastruktury bude při realizaci navržené koncepce reálně zajištěna. Pokud nebude možné uvedené nedostatky objektivně a přezkoumatelně odstranit, požaduji vypuštění akcelerační oblasti AOV47 – Bukovec a souvisejícího územního opatření z návrhu Změny č. 2 Územního rozvojového plánu ČR. **Připomínka č. 111: Nedostatečné posouzení rizika námrazy na lopatkách větrných elektráren a odhazování ledových fragmentů** Dokumentace SEA neobsahuje detailní vyhodnocení rizik vzniku námrazy na lopatkách větrných elektráren ani objektivní posouzení rizik souvisejících s pádem nebo odhazováním ledových fragmentů do okolního území. Dokumentace současně neobsahuje modelování scénářů aktivního odhozu ledových fragmentů rotujícím rotorem (ice throw) ani gravitačního pádu ledu po zastavení zařízení (ice fall), nehodnotí dosah dopadu ledových fragmentů při provozu ani po odstavení zařízení, nevyhodnocuje rizika pro silniční provoz, lesní komunikace, turistické trasy a veřejně přístupná území a neposuzuje kumulativní bezpečnostní dopady soustavy více větrných elektráren v klimaticky exponovaném území. Navržená akcelerační oblast AOV47 – Bukovec se nachází ve vrchovinném území s vyšší nadmořskou výškou, častým výskytem nízkých teplot, mlh a zimních meteorologických situací. Takové podmínky představují prostředí se zvýšeným rizikem tvorby námrazy na rotorech větrných elektráren. Akcelerační oblast AOV47 – Bukovec se současně vymezuje přibližně z 52 % na území lesních celků, což významně zvyšuje význam bezpečnostních rizik souvisejících s tvorbou námrazy a následným pádem nebo odhazováním ledových fragmentů. Rozsáhlé lesní porosty představují prostředí s vysokým výskytem lesních cest, turistických tras, rekreačních aktivit a pohybu veřejnosti. Současně vytvářejí podmínky pro vznik sekundárních škod způsobených mechanickým poškozováním stromových korun a porostních stěn. Studie Drapalik et al. (2021) potvrzuje, že rotující lopatky mohou odhazovat ledové fragmenty do značných vzdáleností a že velikost i trajektorie dopadu jsou ovlivněny rychlostí rotoru, velikostí akumulovaného ledu, meteorologickými podmínkami a konfigurací terénu.	

Poř. č.	Připomínkové místo	Číslo jednací	Článek	AO	Připomínka	Vyhodnocení
					Mezinárodní doporučení IEA Wind TCP Task 19 pro hodnocení rizik ice fall / ice throw uvádí, že provoz větrných elektráren v podmínkách námrazy vyžaduje lokalitně specifické hodnocení rizik, systémy detekce námrazy, provozní omezení a technická opatření ke snížení rizik pro okolní území. Krajský úřad Jihočeského kraje (2026) v rámci připomínek k akcelerační oblasti AOV47 výslovně požaduje zavedení systémů detekce námrazy, automatického odstavení rotorů, aktivních anti-icing/de-icing systémů a lokalitně specifického hodnocení rizik ice throw / ice fall. Současně požaduje, aby bylo prokázáno, že navržené technické a provozní řešení nezpůsobí nepřijatelné poškozování okolních lesních porostů, porostních stěn, lesních cest a zařízení sloužících lesnímu hospodářství. Kraj dále požaduje, aby při nepřijatelném riziku poškození nebylo umožněno umístění větrných elektráren v problematických částech území. Dokumentace SEA však nehodnotí rizika pro osoby pohybující se na turistických trasách, cyklotrasách a lesních cestách, rizika pro silniční provoz a možnost náhlého dopadu ledových fragmentů na vozidla, rizika pro osoby pohybující se v okolí lesních komunikací a rekreačních objektů, rizika vyplývající z vysokého podílu lesních porostů v AOV47, rizika poškození okolních stromů a porostních stěn, možnost sekundárních škod vznikajících pádem poškozených větví nebo stromů, minimální bezpečnostní odstupy od veřejně přístupných prostor a kumulativní vliv soustavy více větrných elektráren. Přitom poškození stromových korun nebo opakované zásahy ledovými fragmenty mohou vést ke strukturálnímu oslabení porostů, destabilizaci porostních stěn, lámání větví a zvýšení následného rizika pádu stromů nebo větví do komunikací a veřejně přístupných prostor. Toto riziko může být významné zejména v lesních a rekreačně využívaných územích, kde se pohybují turisté, cyklisté, pracovníci lesního hospodářství i běžní návštěvníci krajiny. Dokumentace SEA současně neprokazuje, že navrhovaná opatření budou schopna riziko odhazování ledu reálně eliminovat. Takový postup je v rozporu se zákonem č. 100/2001 Sb., o posuzování vlivů na životní prostředí, s principem prevence a předběžné opatrnosti, s požadavkem ochrany obyvatelstva a s požadavkem objektivního vyhodnocení bezpečnostních rizik koncepce. Dokumentace SEA je proto v této části nepřezkoumatelná. Návrh řešení: Požaduji doplnění detailního hodnocení rizik vzniku námrazy na větrných elektrárnách, zpracování lokalitně specifického modelu ice throw / ice fall a objektivní vyhodnocení rizik pro silniční provoz, turistické trasy, lesní komunikace a veřejně přístupná území. Současně požaduji doplnění minimálních bezpečnostních odstupů od komunikací a veřejně přístupných prostor, povinnost systému detekce námrazy a automatického odstavení rotorů, povinnost aktivního anti-icing/de-icing systému, hodnocení vlivů na okolní lesní porosty a sekundární škody způsobené poškozením stromů, vyhodnocení vlivů vyplývajících z vysokého podílu lesních porostů v AOV47 a vyhodnocení kumulativních bezpečnostních rizik při soustavě více větrných elektráren. Pokud nebude možné uvedené nedostatky objektivně a přezkoumatelně odstranit, požaduji vypuštění akcelerační oblasti AOV47 – Bukovec a souvisejícího územního opatření z návrhu Změny č. 2 Územního rozvojového plánu ČR. **O) Nedostatečné vyhodnocení environmentálních dopadů a připojení k přenosové soustavě** **Připomínka č. 112: Nedostatečné vyhodnocení environmentálních dopadů stavební fáze a souvisejících zásahů do území**	

Poř. č.	Připomínkové místo	Číslo jednací	Článek	AO	Připomínka	Vyhodnocení
					a) Odůvodnění územního opatření pro AOV47 – Bukovec uvádí, že do akcelerační oblasti lze při respektování stanovených podmínek umístit až 33 věží větrných elektráren s odhadovaným maximálním instalovaným výkonem 115,5 MW, při minimálním uvažovaném rozestupu 750 m mezi věžemi. Současně dokumentace připouští realizaci souvisejících staveb a zařízení, zejména technické infrastruktury, připojení a zařízení pro ukládání energie. Území AOV47 tvoří přibližně 48 % zemědělského půdního fondu a 52 % pozemků určených k plnění funkcí lesa, tedy prakticky výhradně produkční a ekologicky významné plochy. Dokumentace současně uvádí rozptýlenou sídelní strukturu okolního území tvořenou obcemi, menšími sídly a samotami a pracuje s minimální odstupovou vzdáleností 500 m od obytné zástavby. Realizace souboru až 33 větrných elektráren v takto uspořádaném území nepředstavuje pouze umístění jednotlivých věží, ale současně předpokládá vznik rozsáhlých zemních prací, manipulačních a montážních ploch, přístupových komunikací, kabelových tras, připojovacích staveb a souvisejících technických zařízení. Přesto dokumentace SEA hodnotí stavební fázi převážně jako krátkodobý vliv spojený zejména s dopravou, prašností a provozem stavebních mechanismů a uzavírá, že stavební vlivy budou zanedbatelné nebo pouze mírně negativní. b) Pořizovatel sám uvádí rozsah navrhovaného řešení odpovídající souboru až 33 větrných elektráren o výkonu 115,5 MW. Dokumentace však neobsahuje vysvětlení metodiky ani podkladů, ze kterých vychází závěr o zanedbatelném charakteru stavebních vlivů. Není zejména zřejmé, zda a jak byly při hodnocení zohledněny: – rozsah zemních prací, – manipulační a montážní plochy, – přístupové komunikace, – kabelové trasy, – související technická infrastruktura, – kumulativní rozsah zásahů vznikajících při realizaci více větrných elektráren v jednom území. Dokumentace současně neobsahuje konkrétní lokalizaci přístupových komunikací, kabelových tras, rozvoden, manipulačních ploch, bateriových úložišť ani dalších souvisejících zařízení. Bez znalosti jejich umístění nelze určit skutečný rozsah zásahů do území. Dokumentace neumožňuje ověřit, jakým způsobem byl stanoven závěr o zanedbatelném charakteru stavebních vlivů. Přitom odborné studie upozorňují, že významná část environmentálních dopadů větrných elektráren nemusí vznikat pouze během samotného provozu zařízení, ale již během fáze výstavby a realizace související infrastruktury. Studie Jones et al. (2023) potvrzuje, že s rostoucí výškou a výkonem větrných elektráren roste materiálová náročnost konstrukcí a významná část environmentální zátěže vzniká již během výroby a realizace stavebních komponent. Studie Türkmen (2024) současně uvádí, že významné environmentální dopady mohou vznikat již ve fázi výstavby a souvisejících materiálových toků. Studie Kati et al. (2023) upozorňuje, že přístupové komunikace a související infrastruktura mohou představovat významnější zdroj fragmentace krajiny než samotné základy větrných elektráren. Studie Balotari-Chiebáo et al. (2024) současně potvrzuje, že skutečný rozsah územních zásahů bývá podhodnocován, pokud jsou hodnoceny pouze plochy bezprostředně související s umístěním samotných věží.	

Poř. č.	Připomínkové místo	Číslo jednací	Článek	AO	Připomínka	Vyhodnocení
					Tyto skutečnosti samy o sobě neprokazují nepřípustnost navrhovaného řešení, ukazují však, že bez vysvětlení použité metodiky nelze ověřit správnost závěru o zanedbatelném charakteru stavebních vlivů. c) Pořizovatel sám předpokládá realizaci souboru až 33 větrných elektráren včetně související infrastruktury. Současně však dokumentace SEA hodnotí stavební vlivy jako zanedbatelné a krátkodobé. Dokumentace přitom neuvádí: – jaký rozsah komunikací byl při hodnocení uvažován, – jaký rozsah kabelových tras byl uvažován, – jaký rozsah manipulačních ploch byl uvažován, – jak byly posuzovány kumulativní zásahy do území, – jak byly při hodnocení zohledněny související infrastrukturní zásahy. Obě tvrzení nemohou bez dalšího současně obstát. Pokud realizace souboru 33 větrných elektráren významné zásahy do území nevyžaduje, musí být vysvětleno, z jakých podkladů bylo k takovému závěru dosaženo. Pokud realizace významné zásahy vyžaduje, musí být zřejmé, že byly při hodnocení zohledněny. Nelze současně předpokládat rozsáhlý soubor stavebních zásahů a současně bez vysvětlení metodiky uzavřít, že jejich vliv bude zanedbatelný. d) Zákon č. 100/2001 Sb., o posuzování vlivů na životní prostředí, i směrnice Evropského parlamentu a Rady 2001/42/ES vyžadují hodnocení významných, kumulativních a synergických vlivů návrhu. Požadavek nesměřuje k nahrazení navazujícího procesu EIA ani k požadavku na zpracování detailní projektové dokumentace, ale k přezkoumatelnosti závěrů dokumentace SEA a k možnosti ověřit, z jakých podkladů její závěry vycházejí. Bez takového vysvětlení nelze objektivně posoudit skutečný rozsah zásahů do území. e) Dokumentace stanovuje rozsah navrhovaného souboru větrných elektráren, avšak neumožňuje ověřit, z jakých podkladů vychází závěr o zanedbatelném charakteru stavebních vlivů. Výsledkem je vnitřní rozpor mezi deklarovaným rozsahem návrhu a rozsahem jeho vyhodnocení. Tato skutečnost zpochybňuje přezkoumatelnost dokumentace. Návrh řešení: Požaduji vysvětlení metodiky a podkladů, ze kterých dokumentace vychází při závěru o zanedbatelném charakteru stavebních vlivů. Současně požaduji doplnění závazných podmínek pro navazující rozhodování, které zajistí koordinaci související infrastruktury a minimalizaci kumulativních zásahů do území. Pokud nebude možné uvedené nedostatky objektivně a přezkoumatelně odstranit, požaduji vypuštění akcelerační oblasti AOV47 – Bukovec a souvisejícího územního opatření z návrhu Změny č. 2 Územního rozvojového plánu ČR. **Připomínka č. 113: Nedostatečné vyhodnocení odpadů, materiálových toků a provozních environmentálních rizik**	

Poř. č.	Připomínkové místo	Číslo jednací	Článek	AO	Připomínka	Vyhodnocení
					a) Dokumentace pro AOV47 – Bukovec předpokládá realizaci souboru až 33 větrných elektráren o výkonu až 115,5 MW včetně souvisejících staveb a zařízení, zejména technické infrastruktury a zařízení pro ukládání energie. Současně se jedná o území tvořené přibližně 48 % zemědělskými pozemky a 52 % lesními pozemky, tedy území s významnými ekologickými, produkčními a krajinotvornými funkcemi. Vzhledem k rozsahu navrženého řešení lze předpokládat dlouhodobý provoz rozsáhlého souboru technických zařízení vyžadujících pravidelnou údržbu, výměny komponent a provozní zásahy. Dokumentace současně stanovuje podmínky ochrany vodního prostředí a obecná technická opatření, avšak nebylo identifikováno samostatné vyhodnocení materiálových toků, provozních odpadů a dlouhodobých environmentálních rizik vznikajících během provozu navrhovaného souboru zařízení. b) Pořizovatel sám předpokládá realizaci rozsáhlého souboru větrných elektráren a související infrastruktury. Dokumentace však neobsahuje vysvětlení metodiky ani podkladů, ze kterých vychází závěr, že provozní environmentální vlivy nepředstavují významný faktor. Není zejména zřejmé, zda a jak byly při hodnocení zohledněny: – materiálové vstupy a výstupy během provozu zařízení, – provozní odpady vznikající během údržby, – možné úniky hydraulických kapalin, maziv a dalších provozních látek, – dlouhodobá degradace technických částí zařízení, – vznik částic uvolňovaných z kompozitních materiálů, – environmentální důsledky související s omezenou recyklovatelností některých technických komponent. Původní odborné podklady současně upozorňují, že provozní vlivy větrných elektráren nemusí být omezeny pouze na výrobu elektrické energie. Studie Mishnaevsky et al. (2024) upozorňuje na možnost uvolňování částic vznikajících erozí rotorových lopatek během dlouhodobého provozu zařízení. Studie Bedulina et al. (2024) současně poukazuje na možné biologické účinky částic vznikajících degradací kompozitních materiálů. Studie Wang et al. (2023) uvádí omezení související s recyklací některých kompozitních částí větrných elektráren a upozorňuje na problematiku nakládání s těmito materiály během životního cyklu zařízení. Tyto skutečnosti samy o sobě neprokazují nepřípustnost navrhovaného řešení, ukazují však, že bez vysvětlení použité metodiky nelze ověřit správnost závěrů dokumentace. c) Pořizovatel sám připouští realizaci rozsáhlého souboru větrných elektráren a současně stanovuje podmínky ochrany jednotlivých složek životního prostředí. Současně však dokumentace neobsahuje samostatné vyhodnocení materiálových toků, provozních odpadů a dlouhodobých environmentálních rizik souvisejících s provozem zařízení. Dokumentace neuvádí: – jaké materiálové toky byly při hodnocení uvažovány, – jaké provozní odpady byly zohledněny, – jak byla hodnocena možná rizika provozních látek, – jak byly zohledněny dlouhodobé provozní procesy.	

Poř. č.	Připomínkové místo	Číslo jednací	Článek	AO	Připomínka	Vyhodnocení
					Obě tvrzení nemohou bez dalšího současně obstát. Pokud provoz zařízení významná environmentální rizika nepředstavuje, musí být vysvětleno, z jakých podkladů bylo k takovému závěru dosaženo. Pokud taková rizika existují, musí být zřejmé, že byla při hodnocení zohledněna. Nelze současně předpokládat rozsáhlý soubor technických zařízení a současně bez vysvětlení metodiky uzavřít, že dlouhodobé provozní důsledky nepředstavují významný faktor. d) Zákon č. 100/2001 Sb., o posuzování vlivů na životní prostředí, i směrnice Evropského parlamentu a Rady 2001/42/ES vyžadují hodnocení významných, kumulativních a synergických vlivů návrhu. Požadavek nesměřuje k nahrazení navazujícího procesu EIA ani k požadavku na zpracování detailních technických řešení, ale k přezkoumatelnosti závěrů dokumentace a možnosti ověřit, z jakých podkladů její závěry vycházejí. Bez takového vysvětlení nelze objektivně posoudit skutečný rozsah environmentálních důsledků navrhovaného řešení. e) Dokumentace předpokládá realizaci rozsáhlého souboru větrných elektráren a související infrastruktury, avšak neumožňuje ověřit, z jakých podkladů vychází závěry o materiálových tocích, provozních odpadech a dlouhodobých environmentálních rizicích. Výsledkem je vnitřní rozpor mezi deklarovaným rozsahem návrhu a rozsahem jeho vyhodnocení. Tato skutečnost zpochybňuje přezkoumatelnost dokumentace. Návrh řešení: Požaduji vysvětlení metodiky a podkladů, ze kterých dokumentace vychází při hodnocení materiálových toků, provozních odpadů a dlouhodobých environmentálních rizik. Současně požaduji doplnění závazných podmínek pro navazující rozhodování, které zajistí minimalizaci možných environmentálních rizik souvisejících s provozem zařízení. Pokud nebude možné uvedené nedostatky objektivně a přezkoumatelně odstranit, požaduji vypuštění akcelerační oblasti AOV47 – Bukovec a souvisejícího územního opatření z návrhu Změny č. 2 Územního rozvojového plánu ČR. **Připomínka č. 114: Nedostatečné vyhodnocení ukončení životnosti a likvidace zařízení** a) Dokumentace pro AOV47 – Bukovec předpokládá realizaci souboru až 33 větrných elektráren o výkonu až 115,5 MW včetně související technické infrastruktury a současně předpokládá následnou rekultivaci území po ukončení jejich provozu. Území akcelerační oblasti tvoří přibližně 48 % zemědělského půdního fondu a 52 % lesních pozemků, tedy území s významnými produkčními a ekologickými funkcemi. Ukončení životnosti takto rozsáhlého souboru zařízení proto nepředstavuje pouze odstranění samotných věží, ale může zahrnovat demontáž velkoobjemových konstrukcí, využití těžké techniky, nadrozměrnou dopravu, nakládání s odpady a zásahy do technické infrastruktury. Dokumentace však neobsahuje samostatné vyhodnocení environmentálních důsledků ukončení životnosti zařízení ani vysvětlení podkladů, ze kterých vychází závěr o možnosti obnovení původního stavu území. b) Pořizovatel sám předpokládá realizaci rozsáhlého souboru větrných elektráren a současně předpokládá následnou obnovu území po ukončení jejich provozu.	

Poř. č.	Připomínkové místo	Číslo jednací	Článek	AO	Připomínka	Vyhodnocení
					Dokumentace však neobsahuje vysvětlení metodiky ani podkladů, ze kterých vychází závěr o možnosti obnovení původního stavu území. Není zejména zřejmé, zda a jak byly při hodnocení zohledněny: – rozsah demontážních zásahů, – rozsah využití těžké techniky při odstraňování zařízení, – nakládání s velkoobjemovými konstrukcemi a vznikajícími odpady, – způsob odstranění podzemních konstrukcí a technické infrastruktury, – dlouhodobé důsledky případného ponechání částí zařízení v území, – vlivy na půdní prostředí a budoucí využití území. Původní odborné podklady současně upozorňují, že ukončení životnosti větrných elektráren nepředstavuje pouze technické odstranění samotných stožárů, ale samostatnou fázi životního cyklu s vlastními environmentálními důsledky. Studie Hall et al. (2020) upozorňuje, že problematika ukončení životnosti větrných elektráren bývá ve srovnání s provozní fází významně podhodnocena. Studie Topham a McMillan (2017) současně uvádí, že v praxi mohou být z technických a ekonomických důvodů zvažovány varianty částečného ponechání podzemních konstrukcí v území. Studie Türkmen (2024) současně potvrzuje, že environmentální dopady větrných elektráren představují souhrn vlivů vznikajících během celého životního cyklu zařízení, nikoliv pouze během jeho provozu. Tyto skutečnosti samy o sobě neprokazují nepřípustnost navrhovaného řešení, ukazují však, že bez vysvětlení použité metodiky nelze ověřit správnost závěru dokumentace. c) Pořizovatel sám předpokládá realizaci rozsáhlého souboru větrných elektráren a současně předpokládá následnou rekultivaci a obnovu původního stavu území. Současně však dokumentace neobsahuje samostatné vyhodnocení environmentálních důsledků ukončení životnosti zařízení ani vysvětlení, jak bylo k tomuto závěru dosaženo. Dokumentace neuvádí: – zda budou odstraněny podzemní betonové základy, – zda budou odstraněny kabelové systémy a další infrastruktura, – jak budou řešeny vznikající odpady, – jak bude obnovena původní struktura půdy a podloží, – jak budou hodnoceny dlouhodobé změny využitelnosti území. Obě tvrzení nemohou bez dalšího současně obstát. Pokud ukončení životnosti zařízení nepředstavuje významné zásahy do území, musí být vysvětleno, z jakých podkladů bylo k takovému závěru dosaženo. Pokud takové zásahy vznikají, musí být zřejmé, že byly při hodnocení zohledněny. Nelze současně předpokládat rozsáhlý soubor technických zařízení a současně bez vysvětlení metodiky předpokládat úplné obnovení původního stavu území. d) Zákon č. 100/2001 Sb., o posuzování vlivů na životní prostředí, i směrnice Evropského parlamentu a Rady 2001/42/ES vyžadují hodnocení významných, kumulativních a synergických vlivů návrhu.	

Poř. č.	Připomínkové místo	Číslo jednací	Článek	AO	Připomínka	Vyhodnocení
					Požadavek nesměřuje k nahrazení navazujícího procesu EIA ani ke zpracování detailního technického řešení ukončení provozu zařízení, ale k přezkoumatelnosti závěrů dokumentace a možnosti ověřit, z jakých podkladů její závěry vycházejí. Bez takového vysvětlení nelze objektivně posoudit skutečný rozsah důsledků navrhovaného řešení. e) Dokumentace předpokládá realizaci rozsáhlého souboru větrných elektráren a současně předpokládá následnou obnovu území, avšak neumožňuje ověřit, z jakých podkladů tento závěr vychází. Výsledkem je vnitřní rozpor mezi deklarovaným rozsahem návrhu a rozsahem jeho vyhodnocení. Tato skutečnost zpochybňuje přezkoumatelnost dokumentace. Návrh řešení: Požaduji vysvětlení metodiky a podkladů, ze kterých dokumentace vychází při závěru o obnově původního stavu území po ukončení životnosti zařízení. Současně požaduji doplnění závazných podmínek pro navazující rozhodování, které zajistí minimalizaci dlouhodobých zásahů do území po ukončení provozu zařízení. Pokud nebude možné uvedené nedostatky objektivně a přezkoumatelně odstranit, požaduji vypuštění akcelerační oblasti AOV47 – Bukovec a souvisejícího územního opatření z návrhu Změny č. 2 Územního rozvojového plánu ČR. **Připomínka č. 115: Nevratné zásahy do podloží, absence strategie obnovy území a nedostatečné vyhodnocení dlouhodobých dopadů životního cyklu** a) Dokumentace pro AOV47 – Bukovec předpokládá realizaci souboru až 33 větrných elektráren o odhadovaném maximálním výkonu 115,5 MW včetně souvisejících technických zařízení a infrastruktury. Současně území tvoří přibližně 48 % zemědělských pozemků a 52 % lesních pozemků, tedy území s významnými ekologickými, krajinotvornými a produkčními funkcemi. Realizace rozsáhlého souboru technických staveb v takto využívaném území může představovat dlouhodobé zásahy do půdního profilu, podloží a budoucí využitelnosti území. Dokumentace současně předpokládá možnost následné obnovy a rekultivace území po ukončení provozu zařízení a vychází z předpokladu, že navržené řešení nepovede k významným dlouhodobým environmentálním důsledkům. b) Pořizovatel sám předpokládá realizaci rozsáhlého souboru technických zařízení a současně předpokládá následné obnovení původních funkcí území. Dokumentace však neobsahuje vysvětlení metodiky ani podkladů, ze kterých vychází závěr o dlouhodobé obnovitelnosti území. Není zejména zřejmé, zda a jak byly při hodnocení zohledněny: – dlouhodobé změny půdního profilu, – možné změny fyzikálních vlastností podloží, – dlouhodobé změny hydrologických poměrů, – důsledky podzemních technických konstrukcí, – dlouhodobé omezení budoucího využití území, – kumulativní důsledky vznikající během celého životního cyklu zařízení.	

Poř. č.	Připomínkové místo	Číslo jednací	Článek	AO	Připomínka	Vyhodnocení
					Původní odborné podklady současně upozorňují, že environmentální důsledky větrných elektráren nepředstavují pouze provozní fázi, ale souhrn vlivů vznikajících během celého životního cyklu zařízení. Pokud nejsou účinky dostatečně známé, nelze automaticky předpokládat jejich nevýznamnost. Absence důkazů o existenci dopadů nepředstavuje důkaz jejich neexistence. Studie Türkmen (2024) uvádí, že významná část environmentální zátěže vzniká v různých fázích životního cyklu zařízení a jejich vzájemné působení může významně ovlivňovat celkové environmentální důsledky. Studie Xu et al. (2025) současně upozorňuje, že změny využití území mohou ovlivnit skutečný rozsah environmentálních přínosů větrné energetiky a mohou vytvářet dlouhodobé změny krajinných a ekologických funkcí. Tyto skutečnosti samy o sobě neprokazují nepřípustnost navrhovaného řešení, ukazují však, že bez vysvětlení použité metodiky nelze ověřit správnost závěrů dokumentace. c) Pořizovatel sám předpokládá realizaci rozsáhlého souboru větrných elektráren a souvisejících technických zařízení. Současně dokumentace předpokládá možnost obnovení původního stavu území po ukončení provozu zařízení. Dokumentace však neuvádí: – jak byly hodnoceny dlouhodobé změny podloží, – jak byly hodnoceny dlouhodobé změny využití území, – jak byly zohledněny důsledky podzemních konstrukcí, – jak bylo ověřeno obnovení původních funkcí území. Obě tvrzení nemohou bez dalšího současně obstát. Pokud realizace souboru zařízení nepředstavuje dlouhodobé zásahy do území, musí být vysvětleno, z jakých podkladů bylo k takovému závěru dosaženo. Pokud dlouhodobé zásahy vznikají, musí být zřejmé, že byly při hodnocení zohledněny. Nelze současně předpokládat rozsáhlý dlouhodobý technický zásah do území a současně bez vysvětlení metodiky předpokládat úplné obnovení původního stavu území. d) Právní důsledky Zákon č. 100/2001 Sb., o posuzování vlivů na životní prostředí, i směrnice Evropského parlamentu a Rady 2001/42/ES vyžadují hodnocení významných, kumulativních a synergických vlivů návrhu. Požadavek nesměřuje k nahrazení navazujícího procesu EIA ani k požadavku na detailní technické řešení budoucí obnovy území, ale k přezkoumatelnosti závěrů dokumentace a možnosti ověřit, z jakých podkladů její závěry vycházejí. Bez takového vysvětlení nelze objektivně posoudit skutečný rozsah dlouhodobých důsledků navrhovaného řešení. e) Dílčí závěr Dokumentace předpokládá realizaci rozsáhlého souboru technických zařízení a současně předpokládá následné obnovení původního stavu území, avšak neumožňuje ověřit, z jakých podkladů tento závěr vychází. Výsledkem je vnitřní rozpor mezi deklarovaným rozsahem návrhu a rozsahem jeho vyhodnocení. Tato skutečnost zpochybňuje přezkoumatelnost dokumentace.	

Poř. č.	Připomínkové místo	Číslo jednací	Článek	AO	Připomínka	Vyhodnocení
					Návrh řešení: Požaduji vysvětlení metodiky a podkladů, ze kterých dokumentace vychází při závěru o dlouhodobé obnovitelnosti území a o absenci významných dlouhodobých environmentálních důsledků. Současně požaduji doplnění závazných podmínek pro navazující rozhodování, které zajistí minimalizaci dlouhodobých zásahů do území a ochranu jeho budoucích funkcí. Pokud nebude možné uvedené nedostatky objektivně a přezkoumatelně odstranit, požaduji vypuštění akcelerační oblasti AOV47 – Bukovec a souvisejícího územního opatření z návrhu Změny č. 2 Územního rozvojového plánu ČR. **Připomínka č. 116: Nedostatečné vyhodnocení možností připojení větrných elektráren do elektrizační soustavy a souvisejících zásahů do území** a) Odůvodnění územního opatření pro AOV47 – Bukovec uvádí možnost realizace až 33 větrných elektráren s odhadovaným maximálním instalovaným výkonem 115,5 MW, přičemž dokumentace současně připouští realizaci související technické infrastruktury nezbytné pro provoz navrženého řešení. V dokumentaci však nebylo identifikováno konkrétní technické řešení připojení navrhovaného výkonu do elektrizační soustavy ani konkrétní vyhodnocení souvisejících infrastrukturních zásahů. Současně z veřejně dostupných podkladů společnosti ČEPS vyplývá, že významným infrastrukturním záměrem pro oblast Vysočiny je plánovaná transformovna Leskovice 400/110 kV, jejíž realizace je přímo závislá na novém dvojitém vedení 400 kV Kočín–Mírovka, přičemž zprovoznění této infrastruktury je předpokládáno přibližně kolem roku 2036. Dokumentace však neuvádí, zda navrhované řešení na této infrastruktuře závisí ani zda byly hodnoceny související zásahy do území vyvolané potřebou připojení navrženého výkonu. b) Dokumentace stanovuje předpokládaný instalovaný výkon území, avšak neobsahuje: – identifikaci konkrétního bodu připojení, – vyhodnocení kapacitních možností přenosové nebo distribuční soustavy, – vyhodnocení závislosti návrhu na plánované transformovně Leskovice 400/110 kV, – vyhodnocení závislosti návrhu na vedení 400 kV Kočín–Mírovka, – posouzení časové koordinace navrhované akcelerační oblasti s rozvojem energetické infrastruktury, – vyhodnocení souvisejících zásahů do území. Posouzení tak nehodnotí celý rozsah navrhovaného řešení, ale pouze samotné výrobní zdroje. Posouzení současně proběhlo bez znalosti konkrétního vedení kabelových tras, připojovacích bodů a souvisejících technických staveb. Není proto možné objektivně posoudit skutečný rozsah zásahů do území. c) Pořizovatel sám uvádí, že akcelerační oblast umožňuje realizaci až 115,5 MW instalovaného výkonu. Současně však dokumentace neuvádí, jak bude tento výkon technicky připojen ani jaká infrastruktura bude pro jeho realizaci nezbytná. Současně veřejně dostupné podklady naznačují možnost závislosti budoucího připojení na infrastrukturních stavbách, jejichž realizace se předpokládá až kolem roku 2036. Obě tvrzení nemohou bez dalšího současně obstát. Pokud připojení nevyžaduje významnou infrastrukturu, musí být vysvětleno, kde a jak existuje dostatečná kapacita elektrizační soustavy.	

Poř. č.	Připomínkové místo	Číslo jednací	Článek	AO	Připomínka	Vyhodnocení
					Pokud připojení významnou infrastrukturu vyžaduje, musí být zřejmé, že její důsledky byly při hodnocení zohledněny. Z uvedeného plynou pouze dvě možnosti: – potřebná infrastruktura existuje a dokumentace ji opomíjí, – potřebná infrastruktura neexistuje a realizace akcelerační oblasti je podmíněna dalšími stavbami. V obou případech vzniká vnitřní rozpor mezi deklarovaným rozsahem návrhu a rozsahem jeho vyhodnocení. d) Směrnice 2001/42/ES i zákon č. 100/2001 Sb. vyžadují posouzení významných, kumulativních a synergických vlivů plánu nebo programu. Požadavek nesměřuje k nahrazení navazujícího procesu EIA ani k požadavku na zpracování detailního technického řešení připojení, ale k přezkoumatelnosti závěrů dokumentace a možnosti ověřit, z jakých podkladů její závěry vycházejí. Posuzování samotných větrných elektráren bez současného vyhodnocení funkčně související energetické infrastruktury neumožňuje objektivně posoudit skutečný rozsah vlivů návrhu. e) Dokumentace stanovuje rozsah výroby elektrické energie, avšak nehodnotí technické podmínky její realizace ani související infrastrukturní zásahy. Výsledkem je neúplné vyhodnocení skutečného rozsahu návrhu a absence posouzení možných kumulativních dopadů. Tato skutečnost zpochybňuje přezkoumatelnost dokumentace. Návrh řešení: Požaduji odstranění vnitřního rozporu mezi deklarovaným instalovaným výkonem akcelerační oblasti a absencí přezkoumatelného vyhodnocení podmínek jeho realizace. Současně požaduji doplnění závazných podmínek pro navazující rozhodování, které zajistí: – koordinaci související energetické infrastruktury v rámci celé akcelerační oblasti, – minimalizaci rozsahu nových technických koridorů, kabelových tras a souvisejících zásahů do území, – minimalizaci kumulativních dopadů souvisejících energetických staveb na krajinný ráz, ekologické funkce území a půdní prostředí, – zohlednění souvisejících infrastrukturních zásahů při navazujícím rozhodování v území. Současně požaduji vysvětlení, z jakých podkladů dokumentace vychází při závěru, že navrhovaný rozsah akcelerační oblasti umožňuje realizaci předpokládaného výkonu bez významných nezohledněných zásahů do území. Pokud nebude možné uvedené nedostatky objektivně a přezkoumatelně odstranit, požaduji vypuštění akcelerační oblasti AOV47 – Bukovec a souvisejícího územního opatření z návrhu Změny č. 2 Územního rozvojového plánu ČR. **P) Absence řádného hodnocení kumulativních a synergických vlivů** **Připomínka č. 117: Absence komplexního regionálního hodnocení kumulativních a synergických vlivů**	

Poř. č.	Připomínkové místo	Číslo jednací	Článek	AO	Připomínka	Vyhodnocení
					Dokumentace SEA neobsahuje komplexní regionální hodnocení kumulativních a synergických vlivů navržených akceleračních oblastí v širším území a neposuzuje skutečný rozsah souběžných zásahů do krajiny, životního prostředí a obytného prostředí. Akcelerační oblast AOV47 – Bukovec není v regionu navrhována izolovaně. V bezprostředním okolí jsou současně vymezovány také akcelerační oblasti AOV48 – Chrbonín, AOV49 – Křeč a AOV50 – Obrataň. Tyto oblasti společně představují rozsáhlou koncentraci větrných elektráren a související technické infrastruktury v jednom souvislém území. Podle dokumentace se jedná o území o celkové rozloze přibližně 3 152 ha s předpokládaným umístěním až 88 větrných elektráren a celkovým instalovaným výkonem přibližně 308 MW. Dokumentace však jednotlivé akcelerační oblasti hodnotí převážně odděleně a neobsahuje skutečné regionální posouzení jejich společného působení. SEA současně nehodnotí scénáře souběžné realizace více akceleračních oblastí, neposuzuje synergické působení doprovodné infrastruktury, neobsahuje regionální model industrializace krajiny, nevyhodnocuje dlouhodobou kumulaci technických zásahů, neposuzuje časové souvislosti a souběh jednotlivých projektů ani nehodnotí regionální proměnu charakteru krajiny v důsledku koncentrace více větrných parků. Dokumentace rovněž neobsahuje objektivní hodnocení společných dopadů na obyvatelstvo, krajinný ráz, ekologickou stabilitu území ani kvalitu života v širším regionu. Metodické doporučení MŽP (2015) současně výslovně uvádí, že kumulativní a synergické vlivy musí být hodnoceny v širších územních souvislostech a že SEA má představovat preventivní nástroj pro identifikaci regionálních environmentálních střetů již na strategické úrovni plánování. Manuál SEA (2025) potvrzuje, že vyhodnocení SEA musí být zpracováno v rozsahu umožňujícím objektivní posouzení širších územních souvislostí, souběžného působení více záměrů a jejich dlouhodobých dopadů na krajinu a životní prostředí. Studie Dibo et al. (2025) současně potvrzuje, že nedostatečné regionální hodnocení kumulativních vlivů větrných elektráren vede k systematickému podhodnocování skutečných environmentálních a krajinných dopadů rozsáhlých energetických celků. Nejvyšší správní soud v rozsudku č. j. 1 Ao 7/2011–526 zdůraznil, že posouzení kumulativních a synergických vlivů musí být součástí celkového hodnocení a musí vycházet z dostatečně zjištěného skutkového stavu a identifikace relevantních střetů. Pokud dokumentace neprokazuje způsob, jakým byly tyto vlivy identifikovány a vyhodnoceny, mohou být její závěry nepřezkoumatelné. SEA však regionální model kumulativních a synergických dopadů neobsahuje a neumožňuje objektivně posoudit skutečný rozsah společných vlivů akceleračních oblastí AOV47 – Bukovec, AOV48 – Chrbonín, AOV49 – Křeč a AOV50 – Obrataň. Dokumentace současně vykazuje vnitřní rozpor, kdy na jedné straně připouští existenci dalších rozsáhlých akceleračních oblastí v regionu, avšak na straně druhé neprovádí skutečné regionální hodnocení jejich společného působení. Kumulativní a synergické vlivy nelze objektivně vyhodnotit bez znalosti prostorového umístění souvisejících staveb, zejména přístupových komunikací, kabelových tras a technické infrastruktury. Existence nejistot nevylučuje možnost významných kumulativních účinků. Dokumentace je proto v této části nepřezkoumatelná a neumožňuje objektivně vyhodnotit skutečné regionální kumulativní a synergické vlivy návrhu. Takový postup je v rozporu se směrnicí Evropského parlamentu a Rady 2001/42/ES, která požaduje hodnocení kumulativních a synergických vlivů koncepcí na životní prostředí.	

Poř. č.	Připomínkové místo	Číslo jednací	Článek	AO	Připomínka	Vyhodnocení
					Současně je návrh v rozporu se zákonem č. 100/2001 Sb., o posuzování vlivů na životní prostředí, a s metodickými požadavky SEA na hodnocení širších územních souvislostí a souběžného působení více záměrů. Návrh řešení: Požaduji doplnění komplexního regionálního hodnocení kumulativních a synergických vlivů akceleračních oblastí AOV47 – Bukovec, AOV48 – Chrbonín, AOV49 – Křeč a AOV50 – Obrataň, včetně scénářů souběžné realizace více větrných parků a vyhodnocení dlouhodobých regionálních dopadů na krajinu, obyvatelstvo a životní prostředí. Současně požaduji doplnění regionálního modelu společného působení větrných elektráren a doprovodné infrastruktury v širším území, včetně vyhodnocení časových souvislostí, synergických efektů a celkové proměny krajiny. Pokud nebude možné uvedené nedostatky objektivně a přezkoumatelně odstranit, požaduji vypuštění akcelerační oblasti AOV47 – Bukovec a souvisejícího územního opatření z návrhu Změny č. 2 Územního rozvojového plánu ČR. **Připomínka č. 118: Kumulativní hlukové zatížení, vibrace a synergické působení více větrných parků** Dokumentace SEA neobsahuje dostatečné vyhodnocení kumulativního hlukového zatížení, vibrací, infrazvuku a synergického působení více větrných elektráren v širším území. Akcelerační oblasti AOV47 – Bukovec, AOV48 – Chrbonín, AOV49 – Křeč a AOV50 – Obrataň představují rozsáhlou koncentraci větrných elektráren v jednom regionu, avšak SEA neposuzuje jejich společné akustické působení ani možné kumulativní dopady na obyvatelstvo a obytné prostředí. Dokumentace současně neobsahuje regionální akustický model, neposuzuje souběžné působení více zdrojů hluku, nehodnotí kumulativní amplitudovou modulaci, neposuzuje synergické působení infrazvuku, nehodnotí noční hlukovou zátěž v širším regionu ani neposuzuje dlouhodobé psychosociální dopady kumulativního hluku více větrných parků. SEA navíc pracuje pouze s modelovými scénáři budoucí výstavby a neobsahuje konkrétní rozmístění jednotlivých zařízení ani jejich skutečné technické parametry. V důsledku toho nelze objektivně ověřit skutečný rozsah kumulativní hlukové zátěže v území. Dokumentace současně nepředkládá scénáře souběžného provozu více větrných parků, vyhodnocení superpozice hlukových zdrojů, analýzu šíření hluku v členitém terénu ani hodnocení dlouhodobého opakovaného hlukového zatížení obyvatel. Studie Josimović et al. (2021) potvrzuje, že kumulativní hlukové působení více větrných elektráren může významně zvyšovat celkovou akustickou zátěž krajiny a vytvářet synergické efekty, které nelze objektivně hodnotit izolovaně po jednotlivých projektech. Studie Nguyen et al. (2022) současně potvrzuje, že amplitudová modulace hluku, proměnlivost meteorologických podmínek a souběžné působení více zdrojů mohou významně ovlivňovat subjektivní vnímání hluku i skutečné dopady na obyvatelstvo. Metodické doporučení MŽP (2015) i Manuál SEA (2025) současně výslovně požadují vyhodnocení kumulativních a synergických vlivů v širších územních souvislostech a upozorňují na nutnost posuzovat společné působení více záměrů. SEA však regionální kumulativní akustické hodnocení neobsahuje a neumožňuje objektivně posoudit skutečné hlukové dopady souběhu více akceleračních oblastí v širším regionu.	

Poř. č.	Připomínkové místo	Číslo jednací	Článek	AO	Připomínka	Vyhodnocení
					Dokumentace je proto v této části nepřezkoumatelná. Takový postup je v rozporu se směrnicí Evropského parlamentu a Rady 2001/42/ES, která požaduje hodnocení kumulativních a synergických vlivů koncepcí na obyvatelstvo a životní prostředí. Současně je návrh v rozporu se zákonem č. 258/2000 Sb., o ochraně veřejného zdraví, a s požadavky na preventivní ochranu obyvatelstva před nadměrnou hlukovou zátěží. Návrh řešení: Požaduji doplnění regionálního kumulativního akustického modelu akceleračních oblastí AOV47 – Bukovec, AOV48 – Chrbonín, AOV49 – Křeč a AOV50 – Obrataň, včetně scénářů souběžného provozu více větrných parků a vyhodnocení superpozice hluku, amplitudové modulace, vibrací a infrazvuku. Současně požaduji doplnění hodnocení dlouhodobých psychosociálních dopadů kumulativní hlukové zátěže a vyhodnocení skutečných dopadů na obytné prostředí a kvalitu života obyvatel v širším území. Pokud nebude možné uvedené nedostatky objektivně a přezkoumatelně odstranit, požaduji vypuštění akcelerační oblasti AOV47 – Bukovec a souvisejícího územního opatření z návrhu Změny č. 2 Územního rozvojového plánu ČR. **Připomínka č. 119: Kumulativní vizuální dopady, světelné efekty a industrializace krajiny** Dokumentace SEA neobsahuje dostatečné vyhodnocení kumulativních vizuálních dopadů, světelných efektů a celkové proměny krajinného charakteru v důsledku koncentrace více akceleračních oblastí v širším regionu. Akcelerační oblasti AOV47 – Bukovec, AOV48 – Chrbonín, AOV49 – Křeč a AOV50 – Obrataň představují souběžnou koncentraci velkorozměrových technických dominant v dosud převážně leso-zemědělské krajině, avšak SEA neposuzuje jejich společné vizuální působení ani regionální proměnu krajinného rázu. Dokumentace současně nehodnotí kumulativní viditelnost větrných elektráren v širším regionu, neposuzuje rozsah vizuální saturace krajiny, nehodnotí společné působení více horizontových dominant, neposuzuje kumulativní světelné efekty překážkového značení, nehodnotí noční proměnu krajiny ani neposuzuje dlouhodobou industrializaci krajinného prostoru. SEA současně pracuje pouze s modelovým scénářem rozmístění větrných elektráren a neobsahuje konkrétní prostorové uspořádání budoucích zařízení. V důsledku toho nelze objektivně vyhodnotit skutečný rozsah vizuálních dopadů, viditelnosti zařízení ani míru narušení krajinného rázu. Dokumentace rovněž neobsahuje regionální analýzu souběžné viditelnosti více větrných parků ani hodnocení společného působení světelných prvků v noční krajině. Studie Palmer (2022) potvrzuje, že kumulativní vizuální dopady větrných elektráren mohou významně překračovat účinky jednotlivých projektů a zásadně měnit subjektivní vnímání krajiny i její identitu. Při souběhu více větrných parků vzniká rozsáhlé území se souběžnou viditelností více větrných parků, což významně zesiluje vizuální dominanci technické infrastruktury. Metodika NatureScot (2021) současně potvrzuje, že hodnocení větrných elektráren musí zahrnovat regionální kumulativní viditelnost, souběžné působení více větrných parků a celkovou vizuální saturaci krajiny. Studie Gleason et al. (2025) současně potvrzuje, že vizuální dopady větrných elektráren mají rozsáhlý prostorový dosah a jejich kumulace významně mění vnímání krajiny obyvateli. Souběžné působení více	

Poř. č.	Připomínkové místo	Číslo jednací	Článek	AO	Připomínka	Vyhodnocení
					větrných elektráren a jejich nočního osvětlení může vést k dlouhodobé industrializaci krajiny a významné změně charakteru venkovského prostředí. Dokument Pembrokeshire Landscape Guidance (2017) současně upozorňuje, že rozsáhlé koncentrace větrných elektráren mohou narušovat krajinné horizonty, historickou identitu území a vizuální kontinuitu krajiny i na velké vzdálenosti. SEA však regionální kumulativní hodnocení vizuálních a světelných dopadů neobsahuje a neumožňuje objektivně posoudit skutečný rozsah proměny krajiny v širším území. Takový postup je v rozporu se směrnicí Evropského parlamentu a Rady 2001/42/ES, která požaduje hodnocení významných vlivů koncepcí na krajinu a obyvatelstvo. Současně je návrh v rozporu s Evropskou úmluvou o krajině (2000), která ukládá povinnost chránit krajinný charakter a zohledňovat kumulativní proměny krajiny při plánování rozvoje území. Dokumentace je proto v této části nepřezkoumatelná. Návrh řešení: Požaduji doplnění regionálního hodnocení kumulativní viditelnosti větrných elektráren, analýzy společného působení více větrných parků a vyhodnocení rozsahu vizuální saturace krajiny v širším regionu. Současně požaduji doplnění hodnocení kumulativních světelných efektů překážkového značení, vyhodnocení noční proměny krajiny a objektivního posouzení dlouhodobé industrializace krajinného prostoru. Pokud nebude možné uvedené nedostatky objektivně a přezkoumatelně odstranit, požaduji vypuštění akcelerační oblasti AOV47 – Bukovec a souvisejícího územního opatření z návrhu Změny č. 2 Územního rozvojového plánu ČR. **Připomínka č. 120: Kumulativní psychosociální dopady a omezení rozvoje obcí** Dokumentace SEA neobsahuje dostatečné vyhodnocení kumulativních psychosociálních dopadů souvisejících s koncentrací více akceleračních oblastí v širším regionu a nehodnotí dlouhodobé dopady na kvalitu života obyvatel, charakter sídel ani rozvoj obcí. Akcelerační oblasti AOV47 – Bukovec, AOV48 – Chrbonín, AOV49 – Křeč a AOV50 – Obrataň společně vytvářejí rozsáhlý soubor větrných elektráren a technické infrastruktury v jednom území. SEA však neposuzuje jejich společné psychosociální působení ani dlouhodobou proměnu obytného a venkovského prostředí. Dokumentace současně nehodnotí kumulativní subjektivní vnímání industrializace krajiny, neposuzuje dlouhodobé psychologické působení souběhu více větrných parků, nevyhodnocuje dopady na pocit kvality bydlení, neposuzuje změnu charakteru venkovských sídel ani nehodnotí možné omezení budoucího územního rozvoje obcí. SEA rovněž neobsahuje hodnocení společného působení hlukové zátěže, vizuální dominance, nočního světelného rušení, opakovaného shadow flickeru a dlouhodobé přítomnosti rozsáhlé technické infrastruktury v obytném prostředí. Dokumentace současně nehodnotí důsledky ochranných vzdáleností větrných elektráren na rozvoj zastavitelných ploch obcí. V praxi přitom mohou ochranné a hygienické limity významně omezovat budoucí rozvoj bydlení, občanské vybavenosti i dalšího využití území. Studie zabývající se psychosociálními dopady větrných elektráren potvrzují, že kumulace více větrných parků může významně ovlivňovat subjektivní vnímání krajiny, pocit životní pohody, kvalitu bydlení i vztah obyvatel ke krajině a místu.	

Poř. č.	Připomínkové místo	Číslo jednací	Článek	AO	Připomínka	Vyhodnocení
					Dokumentace SEA však dlouhodobé psychosociální a sídelní dopady koncentrace více akceleračních oblastí nehodnotí a neumožňuje objektivně posoudit skutečné dopady návrhu na obyvatelstvo a venkovské prostředí. Takový postup je v rozporu se směrnicí Evropského parlamentu a Rady 2001/42/ES, která požaduje hodnocení vlivů koncepcí na obyvatelstvo, lidské zdraví a kvalitu života. Současně je návrh v rozporu s principem udržitelného rozvoje území a s požadavkem ochrany kvality obytného prostředí. Dokumentace je proto v této části nepřezkoumatelná. Návrh řešení: Požaduji doplnění regionálního hodnocení psychosociálních dopadů koncentrace akceleračních oblastí AOV47 – Bukovec, AOV48 – Chrbonín, AOV49 – Křeč a AOV50 – Obrataň na obyvatelstvo, kvalitu života a charakter venkovského prostředí. Současně požaduji doplnění vyhodnocení dopadů na budoucí rozvoj obcí, zastavitelné plochy, kvalitu bydlení a dlouhodobou obytnou funkci území, včetně hodnocení společného působení hluku, světelného rušení, shadow flickeru a vizuální dominance větrných elektráren. Pokud nebude možné uvedené nedostatky objektivně a přezkoumatelně odstranit, požaduji vypuštění akcelerační oblasti AOV47 – Bukovec a souvisejícího územního opatření z návrhu Změny č. 2 Územního rozvojového plánu ČR. **Připomínka č. 121: Kumulativní ekologické dopady, fragmentace krajiny a migrační bariéry** Dokumentace SEA neobsahuje dostatečné vyhodnocení kumulativních ekologických dopadů souvisejících s koncentrací více akceleračních oblastí v širším regionu a neposuzuje dlouhodobé dopady na ekologickou prostupnost krajiny, migrační koridory ani fragmentaci biotopů. Akcelerační oblasti AOV47 – Bukovec, AOV48 – Chrbonín, AOV49 – Křeč a AOV50 – Obrataň společně vytvářejí rozsáhlý soubor větrných elektráren a technické infrastruktury v převážně leso-zemědělské krajině. Dokumentace SEA však jednotlivé akcelerační oblasti hodnotí převážně izolovaně a neobsahuje regionální model jejich společného ekologického působení. SEA současně nehodnotí kumulativní bariérový efekt více větrných parků, neposuzuje regionální fragmentaci krajiny, nevyhodnocuje omezení ekologické prostupnosti území, neposuzuje kumulativní mortalitu ptáků a netopýrů, nehodnotí souběžné působení více migračních překážek ani neposuzuje dlouhodobé změny ekologické stability krajiny v širším regionu. Dokumentace rovněž neobsahuje objektivní vyhodnocení synergického působení větrných elektráren, přístupových komunikací, manipulačních ploch, kabelových tras, odlesnění a další doprovodné infrastruktury. V důsledku toho není možné objektivně posoudit skutečný rozsah ekologických zásahů do krajiny ani dlouhodobé regionální důsledky koncentrace více akceleračních oblastí. Směrnice Evropského parlamentu a Rady 2009/147/ES o ochraně volně žijících ptáků a směrnice Rady 92/43/EHS o stanovištích přitom výslovně požadují ochranu migračních tras, ekologické prostupnosti krajiny a prevenci významných kumulativních dopadů na chráněné druhy a jejich biotopy. Dokumenty IUCN (2021) současně potvrzují, že kumulativní koncentrace větrných elektráren může vytvářet rozsáhlé migrační bariéry a významně narušovat ekologickou konektivitu krajiny.	

Poř. č.	Připomínkové místo	Číslo jednací	Článek	AO	Připomínka	Vyhodnocení
					Studie Moustakas et al. (2023) dále potvrzuje, že skutečné regionální dopady větrných elektráren na biodiverzitu bývají systematicky podhodnocovány, pokud nejsou hodnoceny v širším krajinném a migračním kontextu. Dokumentace SEA však regionální ekologické souvislosti, dlouhodobou fragmentaci krajiny ani kumulativní migrační bariéry objektivně nevyhodnocuje. SEA současně přenáší část posouzení mortality ptáků a netopýrů až do budoucího monitoringu po realizaci záměrů, čímž dochází k nepřípustnému odkládání klíčových environmentálních střetů do navazujících fází rozhodování. Dokumentace je proto v této části nepřezkoumatelná a neumožňuje objektivně posoudit skutečné ekologické důsledky koncentrace více akceleračních oblastí v širším regionu. Takový postup je v rozporu se směrnicí Evropského parlamentu a Rady 2001/42/ES, která požaduje hodnocení kumulativních a synergických vlivů koncepcí na biologickou rozmanitost a krajinu. Současně je návrh v rozporu se směrnicí Evropského parlamentu a Rady 2009/147/ES o ochraně volně žijících ptáků a se směrnicí Rady 92/43/EHS o stanovištích, které ukládají povinnost chránit ekologickou konektivitu území a předcházet významným negativním dopadům na chráněné druhy a jejich biotopy. Návrh řešení: Požaduji doplnění regionálního ekologického hodnocení kumulativních a synergických vlivů akceleračních oblastí AOV47 – Bukovec, AOV48 – Chrbonín, AOV49 – Křeč a AOV50 – Obrataň na ekologickou prostupnost krajiny, migrační koridory, fragmentaci biotopů a dlouhodobou ekologickou stabilitu území. Současně požaduji doplnění regionálního modelu kumulativní mortality ptáků a netopýrů, vyhodnocení bariérového efektu více větrných parků a objektivního posouzení synergického působení doprovodné infrastruktury v širším regionu. Pokud nebude možné uvedené nedostatky objektivně a přezkoumatelně odstranit, požaduji vypuštění akcelerační oblasti AOV47 – Bukovec a souvisejícího územního opatření z návrhu Změny č. 2 Územního rozvojového plánu ČR. **Q) Nedostatečné odůvodnění výběru lokality a rozpor s deklarovanými kritérii** **Připomínka č. 122: Rozpor s deklarovaným principem přednostního využívání brownfieldů a méně konfliktních lokalit** Dokumentace SEA ani odůvodnění akcelerační oblasti AOV47 – Bukovec neprokazují, že byly při výběru lokality skutečně preferovány méně konfliktní a již narušené plochy, přestože tento princip dokumentace sama opakovaně deklaruje. V odůvodnění Změny č. 2 Územního rozvojového plánu České republiky je uvedeno, že akcelerační oblasti mají být vymezovány tak, aby jejich dopady na krajinu, životní prostředí a obyvatelstvo byly co nejmenší, a přednostně v územích již významně ovlivněných činností člověka, zejména na brownfieldech, bývalých vojenských areálech nebo v územích narušených těžbou. Dokumentace současně uvádí, že tam, kde negativní vlivy nebylo možné eliminovat nebo dostatečně zmírnit, akcelerační oblasti vymezeny nebyly. Tyto deklarované principy však v případě AOV47 – Bukovec zjevně nebyly naplněny. Vymezené území nepředstavuje brownfield ani jinak výrazně antropogenně degradovanou lokalitu, ale převážně lesní a zemědělskou krajinu s významnými ekologickými, krajinářskými a produkčními funkcemi. Samotná dokumentace SEA potvrzuje přítomnost lesních porostů, mokřadních prvků, přírodních habitatů,	

Poř. č.	Připomínkové místo	Číslo jednací	Článek	AO	Připomínka	Vyhodnocení
					citlivých druhů ptáků a dalších ekologických střetů, kvůli nimž je nutné stanovovat rozsáhlá zmírňující opatření. Dokumentace současně neobsahuje žádné konkrétní a přezkoumatelné odůvodnění, proč nebyly využity méně konfliktní lokality, zejména brownfieldy nebo jiná již antropogenně zatížená území, ani proč byla naopak zvolena krajina s významným podílem lesních pozemků, kvalitní zemědělské půdy, výskytem chráněných druhů a přítomností kulturně-historických hodnot. Takový postup je současně v rozporu s § 4 zákona č. 249/2025 Sb., o urychlení využívání obnovitelných zdrojů energie, který ukládá při vymezování akceleračních oblastí přednostně využívat již zastavěná, zastavitelná, narušená nebo jinak antropogenně ovlivněná území a minimalizovat negativní dopady na životní prostředí, krajinu a veřejné zájmy. Stejný princip vyplývá také ze směrnice Evropského parlamentu a Rady (EU) 2023/2413 (RED III), která požaduje přednostní umisťování obnovitelných zdrojů energie zejména na střechy budov, parkoviště, průmyslové a logistické areály, dopravní infrastrukturu, brownfieldy, bývalé těžební a průmyslové lokality, skládky, urbanizovaná a jinak degradovaná území a jiné plochy s nízkou environmentální hodnotou. Dokumentace však neprokazuje, že byly tyto typy lokalit objektivně vyhodnoceny a porovnány s navrženou akcelerační oblastí AOV47 – Bukovec. Dokumentace současně neodpovídá principům a metodickým požadavkům uvedeným v Manuálu SEA Ministerstva životního prostředí (2025), podle něhož musí být výběr variant a lokalit transparentní, přezkoumatelný a založený na objektivním vyhodnocení environmentálních střetů, kumulativních vlivů a principu minimalizace negativních dopadů na životní prostředí a veřejné zájmy. Metodika současně zdůrazňuje potřebu doložit důvody výběru konkrétní varianty a prokázat, že byly objektivně posouzeny i jiné, méně konfliktní alternativy. Dokumentace SEA však neobsahuje transparentní porovnání alternativních lokalit ani přezkoumatelné vysvětlení, proč byla navzdory přítomnosti lesních porostů, ekologicky významných stanovišť, citlivých druhů a dalších střetů vybrána právě akcelerační oblast AOV47 – Bukovec. Návrh proto neprokazuje, že vymezení akcelerační oblasti odpovídá principu minimalizace negativních dopadů ani že bylo zvoleno řešení s nejmenšími dopady na životní prostředí, krajinu a obyvatelstvo. Nedostatečné odůvodnění výběru lokality a současný rozpor s vlastními deklarovanými kritérii znemožňují přezkoumat, zda bylo rozhodnutí učiněno na základě objektivních, transparentních a proporcionalních kritérií. Takový postup je v rozporu s § 172 zákona č. 500/2004 Sb., správní řád, který vyžaduje řádné, přezkoumatelné a srozumitelné odůvodnění opatření obecné povahy. Současně je návrh v rozporu s § 4 zákona č. 249/2025 Sb., o urychlení využívání obnovitelných zdrojů energie, se směrnicí Evropského parlamentu a Rady 2001/42/ES o posuzování vlivů některých plánů a programů na životní prostředí a se směrnicí Evropského parlamentu a Rady (EU) 2023/2413 (RED III), které požadují transparentní posouzení variant a přednostní využívání méně konfliktních a již antropogenně ovlivněných území. Dokumentace je proto v této části nepřezkoumatelná. Návrh řešení: Požaduji doplnění transparentního, objektivního a přezkoumatelného odůvodnění výběru akcelerační oblasti AOV47 – Bukovec, včetně detailního porovnání alternativních lokalit a doložení, jaká konkrétní kritéria byla při výběru lokalit použita, jak byly jednotlivé střety a veřejné zájmy vyhodnocovány a jakou váhu jednotlivé faktory při rozhodování skutečně měly.	

Poř. č.	Připomínkové místo	Číslo jednací	Článek	AO	Připomínka	Vyhodnocení
					Současně požaduji doložení, že při výběru lokalit byl skutečně uplatněn princip minimalizace negativních dopadů na krajinu, životní prostředí a obyvatelstvo a že byly přednostně vyhodnoceny méně konfliktní varianty, zejména brownfieldy, bývalé průmyslové a těžební areály, urbanizovaná území a další již antropogenně ovlivněné plochy s nízkou environmentální hodnotou. Požaduji rovněž doplnění transparentního multikriteriálního hodnocení lokalit, včetně doložení, jak byly vzájemně poměřovány environmentální střety, krajinný ráz, ochrana biodiverzity, ochrana lesa a zemědělské půdy, blízkost obytné zástavby, kulturně-historické hodnoty území a další veřejné zájmy. Současně požaduji doložení souladu postupu s principy a metodickými požadavky SEA, zejména s požadavkem transparentního hodnocení variant, objektivního posouzení konfliktů a přezkoumatelného zdůvodnění výběru řešení s nejmenšími environmentálními dopady. Pokud nebude možné uvedené nedostatky objektivně a přezkoumatelně odstranit, požaduji vypuštění akcelerační oblasti AOV47 – Bukovec a souvisejícího územního opatření z návrhu Změny č. 2 Územního rozvojového plánu ČR. **Připomínka č. 123: Nedostatečné odůvodnění výběru lokality a absence transparentního multikriteriálního hodnocení** Dokumentace SEA neprokazuje, že výběr navržených akceleračních oblastí proběhl na základě transparentního a objektivního multikriteriálního hodnocení environmentálních, sociálních, krajinných a technických střetů. Dokumentace současně neprokazuje, že byly využity detailní terénní průzkumy, podklady samospráv nebo regionální odborné podklady. Není proto zřejmé, zda byl výběr lokality založen na skutečných podmínkách území, nebo převážně na obecných mapových vrstvách. SEA současně neobsahuje detailní metodické vysvětlení, jakým způsobem byly jednotlivé konflikty a veřejné zájmy vyhodnocovány, jaká kritéria byla použita a jakou váhu jednotlivé faktory při výběru lokalit skutečně měly. Dokumentace neprokazuje, jak byly vzájemně poměřovány zejména environmentální dopady, krajinná citlivost, ochrana biodiverzity, blízkost obytné zástavby, sociální přijatelnost, dopady na zemědělský půdní fond, dopady na lesní porosty, technická infrastruktura a energetický potenciál území. Z dokumentace naopak vyplývá dominantní preference technicko-energetických kritérií, zejména větrného potenciálu a technické realizovatelnosti, aniž by bylo objektivně doloženo, že ostatní veřejné zájmy byly hodnoceny rovnocenně a transparentně. SEA současně neobsahuje detailní porovnání alternativních lokalit ani metodické odůvodnění, proč byly do návrhu zahrnuty právě lesní, pohledově exponované a environmentálně citlivé části území. Odborné studie potvrzují, že moderní plánování větrných elektráren musí kombinovat environmentální omezení, krajinnou citlivost, ochranu biodiverzity, vzdálenost od sídel, kumulativní vlivy, sociální přijatelnost i technickou infrastrukturu. Studie Latinopoulos a Kechagia (2015) současně potvrzuje, že opomenutí některého z těchto faktorů může vést k výběru konfliktních lokalit a ke zvýšenému odporu veřejnosti. SEA však neprokazuje, že byla provedena skutečně komplexní multikriteriální analýza střetů a citlivosti území ani že byl výběr lokalit založen na transparentním a přezkoumatelném systému hodnocení. Dokumentace proto neumožňuje objektivně ověřit, zda byly vybrány environmentálně a sociálně nejméně konfliktní lokality.	

Poř. č.	Připomínkové místo	Číslo jednací	Článek	AO	Připomínka	Vyhodnocení
					Takový postup je v rozporu se směrnicí Evropského parlamentu a Rady 2001/42/ES, která požaduje vyhodnocení rozumných variant a identifikaci významných environmentálních vlivů již na strategické úrovni plánování. Současně je návrh v rozporu s požadavkem transparentního a přezkoumatelného odůvodnění opatření obecné povahy podle § 172 zákona č. 500/2004 Sb., správní řád. Návrh řešení: Požaduji doplnění transparentního multikriteriálního hodnocení výběru lokalit, včetně detailního popisu použité metodiky, systému vážení jednotlivých kritérií a způsobu hodnocení environmentálních, krajinných, sociálních a technických střetů. Současně požaduji doplnění detailního porovnání alternativních variant a doložení, že výběr akcelerační oblasti byl založen na objektivním a přezkoumatelném posouzení všech relevantních veřejných zájmů. Pokud nebude možné uvedené nedostatky objektivně a přezkoumatelně odstranit, požaduji vypuštění akcelerační oblasti AOV47 – Bukovec a souvisejícího územního opatření z návrhu Změny č. 2 Územního rozvojového plánu ČR. **Připomínka č. 124: Rozpor s principem „least-conflict siting“ a nedostatečné zohlednění sociální přijatelnosti** Dokumentace SEA neprokazuje, že při vymezování akcelerační oblasti AOV47 – Bukovec byl uplatněn princip „least-conflict siting“, tedy princip výběru lokalit s nejnižším konfliktním potenciálem vůči obyvatelstvu, krajině a životnímu prostředí. Dokumentace současně neobsahuje dostatečné vyhodnocení sociální přijatelnosti navržené lokality ani objektivní posouzení míry konfliktu s obytným, rekreačním a krajinným využitím území. SEA nehodnotí míru sociální konfliktnosti území, kumulaci zásahů v širším regionu, dopady na kvalitu života obyvatel, dlouhodobou sociální přijatelnost návrhu ani riziko vzniku významných sociálních konfliktů v území. Současně není doloženo, že byly systematicky vyhledávány lokality s nižším konfliktním potenciálem vůči obytné zástavbě, rekreačnímu využití krajiny a environmentálně citlivým územím. Metodika European Commission EU (2020) potvrzuje, že plánování větrných elektráren má preferovat lokality s nejnižším konfliktním potenciálem a minimalizovat zásahy do ekologicky a krajinně citlivých území. Konflikty kolem větrných elektráren často vznikají v případech, kdy veřejnost vnímá proces výběru lokalit jako netransparentní nebo procedurálně nespravedlivý. Studie Klok et al. (2023) potvrzuje, že sociální akceptace větrných elektráren významně souvisí s transparentností procesu výběru lokalit, minimalizací negativních dopadů, zohledněním lokálního kontextu a participací veřejnosti. Studie Fast a Mabee (2015) současně potvrzuje, že sociální přijatelnost větrných elektráren není dána pouze technickými parametry projektu, ale především transparentností výběru lokalit, kvalitou participace veřejnosti a objektivním vyhodnocením konfliktů v krajině. Dokumentace SEA však neprokazuje, že byla sociální přijatelnost návrhu objektivně a systematicky vyhodnocena ani že byl výběr lokality založen na principu minimalizace sociálních a krajinných konfliktů. Dokumentace je proto v této části nepřezkoumatelná a neumožňuje objektivně ověřit, zda byla zvolena lokalita s nejnižším konfliktním potenciálem.	

Poř. č.	Připomínkové místo	Číslo jednací	Článek	AO	Připomínka	Vyhodnocení
					Takový postup je v rozporu se směrnicí Evropského parlamentu a Rady 2001/42/ES, která požaduje identifikaci a vyhodnocení významných vlivů na obyvatelstvo, krajinu a životní prostředí již na strategické úrovni plánování. Současně je návrh v rozporu s principem prevence environmentálních a sociálních konfliktů a s požadavkem transparentního a přezkoumatelného odůvodnění opatření obecné povahy podle § 172 zákona č. 500/2004 Sb., správní řád. Návrh řešení: Požaduji doplnění objektivního hodnocení sociální přijatelnosti návrhu, vyhodnocení konfliktního potenciálu akcelerační oblasti AOV47 – Bukovec a doložení, že při výběru lokality byl skutečně uplatněn princip výběru lokalit s nejnižším konfliktním potenciálem vůči obyvatelstvu, krajině a životnímu prostředí. Současně požaduji doplnění vyhodnocení kumulativních sociálních a krajinných konfliktů v širším regionu a transparentní doložení, že byly systematicky posuzovány méně konfliktní varianty umístění. Pokud nebude možné uvedené nedostatky objektivně a přezkoumatelně odstranit, požaduji vypuštění akcelerační oblasti AOV47 – Bukovec a souvisejícího územního opatření z návrhu Změny č. 2 Územního rozvojového plánu ČR. **Připomínka č. 125: Nedostatečné vyhodnocení kumulativních krajinných a vizuálních vlivů** Dokumentace SEA neobsahuje dostatečné vyhodnocení kumulativních krajinných a vizuálních vlivů souvisejících s koncentrací více akceleračních oblastí v širším regionu. V bezprostředním okolí akcelerační oblasti AOV47 – Bukovec jsou současně navrhovány další akcelerační oblasti AOV48 – Chrbonín, AOV49 – Křeč a AOV50 – Obrataň. Tyto oblasti společně představují rozsáhlý soubor větrných elektráren s výrazným dopadem na krajinný charakter, dálkové pohledy a vizuální vnímání krajiny v širším území. Dokumentace sice obsahuje dílčí hodnocení viditelnosti jednotlivých akceleračních oblastí, neobsahuje však komplexní regionální vyhodnocení kumulativní vizuální zátěže, celkové proměny krajinného charakteru ani synergických dopadů souběhu více větrných parků v jednom území. SEA současně nehodnotí kumulativní rozsah viditelnosti větrných elektráren v širším území, celkovou míru vizuální saturace krajiny, změnu krajinných dominant, kumulaci světelných a technických prvků v krajině ani dlouhodobé dopady na identitu a čitelnost krajinného prostoru. Dokumentace rovněž neobsahuje objektivní posouzení rozsahu vizuálních zásahů do leso-zemědělské krajiny Vysočiny ani vyhodnocení dopadů na charakter otevřených horizontů, dálkových pohledů a krajinných panoramat. Studie Guan et al. (2022) potvrzuje, že koncentrace větrných elektráren významně ovlivňuje prostorové vnímání krajiny, rozsah vizuální dominance technických struktur a intenzitu vizuálního zásahu do krajinného obrazu. Metodika NatureScot (2021) současně potvrzuje, že kumulace více větrných elektráren může vést ke kumulativním vizuálním dopadům, změně charakteru krajiny, vizuální fragmentaci území a zvýšení vnímané industrializace krajiny. Studie Molina-Ruiz et al. (2011) současně potvrzuje, že kumulativní vizuální dopady větrných elektráren je nutné posuzovat v regionálním měřítku, nikoli odděleně po jednotlivých lokalitách, protože právě souběh více větrných parků představuje nejvýznamnější faktor krajinné změny. Dokumentace SEA však regionální kumulativní hodnocení krajinných a vizuálních dopadů neobsahuje a neumožňuje objektivně posoudit skutečný rozsah zásahů do krajinného charakteru širšího území.	

Poř. č.	Připomínkové místo	Číslo jednací	Článek	AO	Připomínka	Vyhodnocení
					Dokumentace je proto v této části nepřezkoumatelná. Takový postup je v rozporu se směrnicí Evropského parlamentu a Rady 2001/42/ES, která požaduje vyhodnocení kumulativních a synergických vlivů na krajinu a životní prostředí již na strategické úrovni plánování. Současně je návrh v rozporu s Evropskou úmluvou o krajině (2000), která ukládá povinnost chránit krajinný charakter a zohledňovat krajinu jako podstatnou složku kvality života obyvatel. Návrh řešení: Požaduji doplnění regionálního kumulativního hodnocení krajinných a vizuálních vlivů akceleračních oblastí AOV47 – Bukovec, AOV48 – Chrbonín, AOV49 – Křeč a AOV50 – Obrataň, včetně komplexního regionálního modelu viditelnosti a vyhodnocení celkové vizuální saturace krajiny. Současně požaduji doplnění objektivního posouzení dopadů na krajinný charakter, dálkové pohledy, horizonty, krajinné dominanty a identitu krajiny Vysočiny v širším regionálním měřítku. Pokud nebude možné uvedené nedostatky objektivně a přezkoumatelně odstranit, požaduji vypuštění akcelerační oblasti AOV47 – Bukovec a souvisejícího územního opatření z návrhu Změny č. 2 Územního rozvojového plánu ČR. **Připomínka č. 126: Nedostatečné zohlednění biodiverzity a environmentálních konfliktů při výběru lokalit** Dokumentace SEA neprokazuje, že při vymezování akcelerační oblasti AOV47 – Bukovec byly dostatečně zohledněny environmentální konflikty, ochrana biodiverzity a ekologická citlivost území. SEA současně neobsahuje objektivní vyhodnocení, zda byly při výběru lokalit systematicky vylučovány environmentálně citlivé oblasti a zda byly dostatečně posouzeny možné střety s ochranou přírody, migračními koridory a ekologickou stabilitou krajiny. Dokumentace nehodnotí kumulativní dopady na biodiverzitu v širším regionu, synergické působení více akceleračních oblastí, dlouhodobou fragmentaci biotopů, narušení migračních tras živočichů ani regionální kumulaci technických bariér v krajině. Současně není doloženo, že byly při výběru lokalit systematicky vyhodnocovány méně konfliktní varianty z hlediska ochrany přírody a ekologické stability území. Metodika IUCN (2021) potvrzuje, že strategické plánování větrných elektráren musí zahrnovat preventivní identifikaci environmentálně citlivých území, aplikaci principu avoidance hierarchy a systematické vyhýbání se lokalitám s vysokým konfliktním potenciálem vůči biodiverzitě. Studie Johnson et al. (2020) současně zdůrazňuje význam včasného strategického plánování infrastrukturních projektů z hlediska prevence kumulativních environmentálních dopadů. Studie Santangeli et al. (2016) současně potvrzuje, že nedostatečné zohlednění migračních koridorů, biotopů a kumulativních environmentálních střetů významně zvyšuje riziko dlouhodobých negativních dopadů na chráněné druhy i ekologickou stabilitu krajiny. Dokumentace SEA však neprokazuje, že byly environmentální konflikty a ekologická citlivost území vyhodnoceny v regionálním měřítku ani že byl při výběru lokalit uplatněn princip preventivního vylučování vysoce konfliktních území. Dokumentace je proto v této části nepřezkoumatelná a neumožňuje objektivně ověřit, zda byly z hlediska ochrany biodiverzity vybrány environmentálně nejméně konfliktní lokality.	

Poř. č.	Připomínkové místo	Číslo jednací	Článek	AO	Připomínka	Vyhodnocení
					Takový postup je v rozporu se směrnicí Evropského parlamentu a Rady 2001/42/ES, která požaduje vyhodnocení významných vlivů na biologickou rozmanitost a životní prostředí již na strategické úrovni plánování. Současně je návrh v rozporu se zákonem č. 114/1992 Sb., o ochraně přírody a krajiny, který ukládá povinnost chránit ekologickou stabilitu krajiny, biologickou rozmanitost a významné krajinné prvky. Návrh řešení: Požaduji doplnění regionálního hodnocení environmentálních konfliktů a kumulativních dopadů akceleračních oblastí na biodiverzitu, ekologickou stabilitu krajiny a migrační prostupnost území. Současně požaduji doplnění objektivního vyhodnocení migračních koridorů, biotopů a environmentálně citlivých území a doložení, že byly při výběru lokalit systematicky vylučovány varianty s vysokým konfliktním potenciálem vůči ochraně přírody. Pokud nebude možné uvedené nedostatky objektivně a přezkoumatelně odstranit, požaduji vypuštění akcelerační oblasti AOV47 – Bukovec a souvisejícího územního opatření z návrhu Změny č. 2 Územního rozvojového plánu ČR. **R) Nepřípustné odkládání a přenášení posouzení vlivů do navazujících fází rozhodování** **Připomínka č. 127: Nepřípustné odkládání podstatných vlivů do navazujících řízení** Dokumentace SEA nepřípustně přesouvá posouzení řady podstatných vlivů akcelerační oblasti AOV47 – Bukovec až do budoucích navazujících řízení EIA, územních řízení nebo do fáze provozu jednotlivých větrných elektráren, přestože strategická úroveň SEA má sloužit právě k včasné identifikaci zásadních environmentálních konfliktů a k ověření přijatelnosti návrhu ještě před vymezením akcelerační oblasti. Dokumentace neobsahuje vlastní konkrétní vyhodnocení hlukových dopadů, dopadů infrazvuku a vibrací, dopadů stroboskopického efektu, detailních dopadů na obytné prostředí, konkrétních migračních střetů, mortality ptáků a netopýrů ani detailního rozsahu zásahů do lesních porostů a krajiny. SEA naopak opakovaně odkazuje na budoucí akustické studie, biologické monitoringy a další odborná hodnocení, která mají být zpracována až v rámci konkrétních projektových řízení. Územní opatření současně stanoví, že: „Provozovatel větrné elektrárny je povinen zajistit monitoring mortality ptáků po dobu minimálně tří let od uvedení větrné elektrárny do provozu.“ „Provozovatel větrné elektrárny je povinen zajistit akustický monitoring letové aktivity netopýrů po dobu dvou let od uvedení větrné elektrárny do provozu.“ Dokumentace tak sama připouští, že skutečné dopady na chráněné druhy mají být zjišťovány až po realizaci záměru a během jeho provozu. Takový postup je však v rozporu se základními principy ochrany životního prostředí, protože zásadní environmentální střety musí být identifikovány a vyhodnoceny před přijetím koncepce a před vymezením akcelerační oblasti. Odůvodnění Územního rozvojového plánu současně výslovně uvádí, že podrobné posouzení jednotlivých vlivů bude řešeno až v navazujících řízeních. Dokumentace SEA tak fakticky nepředkládá úplné strategické hodnocení vlivů, ale významnou část podstatných otázek přesouvá do budoucích projektových fází, kdy již nebude možné ovlivnit samotné vymezení akcelerační oblasti.	

Poř. č.	Připomínkové místo	Číslo jednací	Článek	AO	Připomínka	Vyhodnocení
					Metodické dokumenty OECD (2006) a Partidário (2012) přitom potvrzují, že smyslem SEA je identifikovat zásadní environmentální konflikty již ve strategické fázi plánování a zabránit jejich přenášení do pozdějších rozhodovacích stupňů. Manuál SEA Ministerstva životního prostředí (2025) současně výslovně uvádí, že strategické posuzování vlivů na životní prostředí má být účinným nástrojem prevence potenciálních negativních vlivů koncepcí na životní prostředí a veřejné zdraví. Metodika zdůrazňuje, že významné environmentální střety mají být identifikovány, vyhodnoceny a zohledněny již ve strategické fázi přípravy koncepce, tedy v době, kdy je ještě možné návrh upravit, optimalizovat nebo vyloučit konfliktní řešení. Přenášení podstatných environmentálních otázek až do navazujících projektových řízení nebo dokonce do fáze provozu záměrů je v rozporu se samotným preventivním účelem SEA. V případě AOV47 – Bukovec však dokumentace ponechává řadu zásadních vlivů na budoucí EIA, monitoringy a další navazující řízení, čímž fakticky rezignuje na preventivní funkci strategického posouzení. Metodické doporučení MŽP (2025) výslovně stanoví, že vyhodnocení SEA má plnit funkci preventivního nástroje ochrany životního prostředí a že navržená minimalizační opatření mají být řádně promítnuta již do návrhu územního opatření. Dokumentace však podstatné otázky ochrany veřejného zdraví a bezpečnosti nepřípustně přesouvá do navazujících řízení. Posouzení hlukových vlivů, stroboskopického efektu i části havarijních rizik není provedeno v rámci SEA, ale je ponecháno až na budoucí projektovou dokumentaci a individuální řízení. Tím dochází k oslabení preventivní funkce SEA a k přenosu nejistot do dalších stupňů rozhodování. SEA však pracuje právě s opačným přístupem a ponechává řadu zásadních střetů nevyřešených. Dokumentace proto neumožňuje objektivně posoudit skutečné environmentální dopady návrhu již ve strategické fázi rozhodování a je v této části nepřezkoumatelná. Takový postup je v rozporu se směrnicí Evropského parlamentu a Rady 2001/42/ES o posuzování vlivů některých plánů a programů na životní prostředí, která požaduje vyhodnocení významných vlivů koncepce již ve strategické fázi plánování. Současně je návrh v rozporu se zákonem č. 100/2001 Sb., o posuzování vlivů na životní prostředí, a se zásadou prevence, podle níž musí být významné environmentální vlivy identifikovány a posouzeny před přijetím rozhodnutí. Návrh řešení: Požaduji doplnění detailního strategického hodnocení hlukových dopadů, infrazvuku, vibrací, stroboskopického efektu, vlivů na obytné prostředí, biodiverzitu, migrační střety, mortalitu ptáků a netopýrů, rozsahu zásahů do lesních porostů a dalších podstatných environmentálních vlivů již ve fázi SEA. Současně požaduji doplnění konkrétních odborných podkladů umožňujících objektivně posoudit přijatelnost akcelerační oblasti ještě před jejím vymezením, nikoli až v navazujících projektových řízeních. Pokud nebude možné uvedené nedostatky objektivně a přezkoumatelně odstranit, požaduji vypuštění akcelerační oblasti AOV47 – Bukovec a souvisejícího územního opatření z návrhu Změny č. 2 Územního rozvojového plánu ČR. **Připomínka č. 128: Rozpor s principem prevence a účelem strategického posuzování vlivů na životní prostředí** Strategické posuzování vlivů na životní prostředí (SEA) je založeno na principu prevence, tedy na požadavku identifikovat zásadní environmentální konflikty ještě před přijetím koncepce a před vymezením akcelerační oblasti.	

Poř. č.	Připomínkové místo	Číslo jednací	Článek	AO	Připomínka	Vyhodnocení
					Dokumentace SEA však opakovaně předpokládá, že významné environmentální střety budou detailně řešeny až v navazujících řízeních a v budoucí projektové dokumentaci jednotlivých větrných elektráren. SEA současně neřeší detailně nejistoty budoucích dopadů, nepředkládá dostatečné variantní posouzení, nevylučuje konfliktní lokality již ve strategické fázi a ponechává řadu zásadních environmentálních otázek na budoucí technické dopracování projektů. Takový přístup je v rozporu se samotným účelem strategického posuzování vlivů na životní prostředí, které má sloužit právě k preventivní optimalizaci návrhu, minimalizaci budoucích konfliktů a včasnému zohlednění environmentálních limitů území. Manuál SEA Ministerstva životního prostředí (2025) současně uvádí, že SEA má sloužit jako preventivní nástroj umožňující včasné rozpoznání environmentálních limitů území, identifikaci potenciálních konfliktů a optimalizaci návrhu ještě před přijetím koncepce. Metodika zdůrazňuje, že účelem SEA není pouze formální identifikace budoucích problémů, ale zejména prevence vzniku významných negativních vlivů prostřednictvím strategického rozhodování v rané fázi plánování. Dokumentace SEA pro AOV47 – Bukovec však významnou část podstatných environmentálních střetů ponechává až na budoucí projektové fáze, kdy již nebude možné ovlivnit samotné vymezení akcelerační oblasti ani základní koncepční rozhodnutí. Metodika Ministerstva životního prostředí (2025) ke stanovování podmínek a zmírňujících opatření (2025) současně výslovně uvádí, že akcelerační oblasti musí být vymezovány tak, aby existoval důvodný předpoklad, že budoucí záměry nebudou mít významné negativní dopady na životní prostředí, čehož má být dosaženo kombinací vhodného výběru lokality a odpovídajícího nastavení podmínek a zmírňujících opatření. Dokumentace AOV47 – Bukovec však významnou část nejistot a posouzení vlivů ponechává na navazující řízení a monitoringy, čímž oslabuje preventivní funkci strategického hodnocení. Metodika Partidário (2012) potvrzuje, že SEA má být využívána jako nástroj preventivního rozhodování a strategické optimalizace návrhu ještě před přijetím zásadních územních rozhodnutí. Současně zdůrazňuje, že environmentálně konfliktní lokality mají být identifikovány a vylučovány již ve strategické fázi plánování, nikoli až během následných projektových řízení. Publikace UNECE (2013) dále potvrzuje, že smyslem SEA je podpora informovaného rozhodování a prevence environmentálních konfliktů v době, kdy je ještě možné měnit samotnou koncepci a vybírat méně konfliktní varianty řešení. Nejvyšší správní soud v rozsudku č. j. 1 As 13/2007-63 zdůraznil význam preventivního přístupu při ochraně životního prostředí a potřebu zohlednit existující odborné nejistoty při rozhodování. Přetrvávající nejistoty proto nelze řešit pouhým odložením jejich posouzení do budoucích fází. SEA však v případě akcelerační oblasti AOV47 – Bukovec neprokazuje, že byla provedena skutečná preventivní optimalizace návrhu ani že byly environmentálně konfliktní varianty včas vyloučeny. Dokumentace současně neumožňuje objektivně ověřit, zda je navržené řešení environmentálně přijatelné již na strategické úrovni plánování, neboť podstatná část posouzení je přesunuta do budoucích fází rozhodování. Dokumentace je proto v této části nepřezkoumatelná a neplní preventivní funkci strategického posuzování vlivů na životní prostředí. Takový postup je v rozporu se směrnicí Evropského parlamentu a Rady 2001/42/ES, která požaduje preventivní vyhodnocení významných vlivů koncepcí na životní prostředí ještě před jejich přijetím. Současně je návrh v rozporu s principem prevence vyplývajícím z českého i evropského práva ochrany životního prostředí. Návrh řešení:	

Poř. č.	Připomínkové místo	Číslo jednací	Článek	AO	Připomínka	Vyhodnocení
					Požaduji doplnění preventivního strategického hodnocení environmentálních konfliktů, identifikaci a vyloučení konfliktních lokalit již ve fázi SEA, doplnění variantního posouzení návrhu a vyhodnocení nejistot budoucích dopadů. Současně požaduji doplnění podkladů umožňujících skutečné strategické rozhodnutí o vhodnosti akcelerační oblasti AOV47 – Bukovec ještě před přijetím návrhu a bez přenášení zásadních environmentálních střetů do budoucích projektových řízení. Pokud nebude možné uvedené nedostatky objektivně a přezkoumatelně odstranit, požaduji vypuštění akcelerační oblasti AOV47 – Bukovec a souvisejícího územního opatření z návrhu Změny č. 2 Územního rozvojového plánu ČR. **Připomínka č. 129: Nepřípustné přenášení kumulativních a synergických vlivů do individuálních EIA** Dokumentace SEA deklaruje, že detailní hodnocení kumulativních a synergických vlivů bude provedeno až v budoucích EIA jednotlivých projektů větrných elektráren. Takový postup je však v rozporu se samotným účelem strategického posuzování vlivů na životní prostředí. SEA má být hlavním nástrojem pro identifikaci regionálních, kumulativních a synergických dopadů, které nelze efektivně posuzovat izolovaně v jednotlivých projektových řízeních. Dokumentace však neobsahuje detailní regionální kumulativní model, nepředkládá scénáře souběžné realizace více větrných parků, nehodnotí synergické působení doprovodné infrastruktury, nevyhodnocuje regionální industrializaci krajiny ani neposuzuje dlouhodobé psychosociální a krajinné dopady koncentrace více akceleračních oblastí v širším území. V bezprostředním okolí akcelerační oblasti AOV47 – Bukovec jsou přitom současně navrhovány další akcelerační oblasti AOV48 – Chrbonín, AOV49 – Křeč a AOV50 – Obrataň, které společně představují rozsáhlou koncentraci větrných elektráren a technické infrastruktury v jednom regionu. Individuální projektové EIA však zpravidla nedokážou objektivně postihnout regionální proměnu krajiny, souběh více větrných parků, synergické působení infrastruktury, dlouhodobé změny charakteru území ani regionální psychosociální dopady související s kumulací technických zásahů. Metodiky OECD (2006) a Fischer a González (2021) potvrzují, že právě SEA má být hlavním nástrojem pro vyhodnocení širších regionálních souvislostí a kumulativních environmentálních dopadů, které přesahují rámec jednotlivých projektových EIA. SEA však regionální synergické hodnocení neobsahuje a podstatnou část kumulativních dopadů nepřípustně přesouvá do budoucích individuálních řízení. Dokumentace proto neumožňuje objektivně posoudit skutečný rozsah regionálních kumulativních vlivů návrhu a je v této části nepřezkoumatelná. Takový postup je v rozporu se směrnicí Evropského parlamentu a Rady 2001/42/ES, která výslovně požaduje hodnocení kumulativních a synergických vlivů již na strategické úrovni plánování. Současně je návrh v rozporu s principem prevence environmentálních škod a s požadavkem objektivního strategického posouzení širších územních souvislostí. Návrh řešení: Požaduji doplnění regionálního modelu kumulativních a synergických vlivů akceleračních oblastí AOV47 – Bukovec, AOV48 – Chrbonín, AOV49 – Křeč a AOV50 – Obrataň, včetně scénářů souběžné realizace více větrných parků a vyhodnocení regionálních krajinných, psychosociálních a environmentálních dopadů. Současně požaduji doplnění skutečného strategického hodnocení širších územních souvislostí již ve fázi SEA, nikoli až v budoucích individuálních EIA.	

Poř. č.	Připomínkové místo	Číslo jednací	Článek	AO	Připomínka	Vyhodnocení
					Pokud nebude možné uvedené nedostatky objektivně a přezkoumatelně odstranit, požaduji vypuštění akcelerační oblasti AOV47 – Bukovec a souvisejícího územního opatření z návrhu Změny č. 2 Územního rozvojového plánu ČR. **Připomínka č. 130: Omezení účinné participace veřejnosti a dotčených obcí** Dokumentace SEA neumožňuje veřejnosti, dotčeným obcím ani vlastníkům nemovitostí objektivně posoudit skutečné dopady navržené akcelerační oblasti AOV47 – Bukovec, protože podstatná část environmentálních vlivů má být teprve vyhodnocena v budoucích navazujících řízeních. Veřejnost tak nemá k dispozici konkrétní rozmístění větrných elektráren, skutečné technické parametry zařízení, detailní hlukové studie, vyhodnocení infrazvuku a vibrací, realistické modely stroboskopického efektu, detailní posouzení krajinných dopadů ani úplné hodnocení kumulativních a synergických vlivů. Současně dokumentace odkazuje řadu podstatných posouzení až do budoucích projektových řízení a budoucího monitoringu po realizaci záměrů. Takový postup významně omezuje možnost veřejnosti účinně posoudit skutečné důsledky návrhu a kvalifikovaně uplatnit připomínky již ve fázi strategického rozhodování o vymezení akcelerační oblasti. Aarhuská úmluva (1998) přitom vyžaduje, aby veřejnost měla přístup k dostatečným a úplným informacím v době, kdy jsou ještě otevřeny všechny varianty řešení a kdy může být veřejná participace skutečně účinná. Metodické dokumenty IAIA (2006) a Partidário (2012) současně potvrzují, že transparentnost, dostupnost informací a včasné zapojení veřejnosti představují základní podmínky legitimity strategického environmentálního posuzování. SEA však neposkytuje dostatečně konkrétní podklady pro objektivní posouzení skutečných dopadů návrhu a významnou část klíčových informací odkládá do budoucích fází rozhodování. Veřejnost a dotčené obce tak fakticky nemohou objektivně ověřit skutečný rozsah budoucích zásahů, reálné dopady na kvalitu života, přijatelnost hlukové zátěže, rozsah krajinných změn ani skutečné environmentální důsledky návrhu. Dokumentace proto neumožňuje plnohodnotnou a účinnou participaci veřejnosti ve smyslu mezinárodních i evropských požadavků a je v této části nepřezkoumatelná. Takový postup je v rozporu s Aarhuskou úmluvou, která garantuje právo veřejnosti na přístup k informacím a účinnou účast při rozhodování o záležitostech životního prostředí. Současně je návrh v rozporu se směrnicí Evropského parlamentu a Rady 2001/42/ES, která požaduje účinné zapojení veřejnosti do procesu strategického posuzování vlivů na životní prostředí. Návrh řešení: Požaduji doplnění konkrétních a úplných podkladů umožňujících objektivní posouzení skutečných dopadů akcelerační oblasti AOV47 – Bukovec již ve fázi SEA, zejména detailních technických parametrů zařízení, realistických modelů hlukových, krajinných a světelných dopadů a úplného hodnocení kumulativních a synergických vlivů. Současně požaduji, aby podstatné environmentální střety nebyly odkládány do budoucích navazujících řízení, ale byly transparentně a přezkoumatelně vyhodnoceny již na strategické úrovni plánování tak, aby veřejnost mohla účinně uplatnit svá práva. Pokud nebude možné uvedené nedostatky objektivně a přezkoumatelně odstranit, požaduji vypuštění akcelerační oblasti AOV47 – Bukovec a souvisejícího územního opatření z návrhu Změny č. 2 Územního rozvojového plánu ČR.	

Poř. č.	Připomínkové místo	Číslo jednací	Článek	AO	Připomínka	Vyhodnocení
					S) Nepřezkoumatelnost **Připomínka č. 131: Nepřezkoumatelnost z důvodu vysoké míry modelovosti a neurčitosti záměru** Dokumentace SEA je založena převážně na modelovém a schematickém vyhodnocení budoucích záměrů, aniž by byly známy konkrétní technické parametry, přesné umístění staveb, skutečné výšky zařízení, rozsah doprovodné infrastruktury nebo detailní podoba navazujících zásahů do území. V Odůvodnění akcelerační oblasti AOV47 – Bukovec dokumentace pracuje s maximálním instalovaným výkonem 115,5 MW, s předpokládaným maximálním počtem 33 větrných elektráren a s orientačními odstupy mezi jednotlivými zařízeními přibližně 750 m. Tyto údaje jsou však pouze obecnými odhady a nejsou závazně promítnuty do konkrétního prostorového řešení záměru. SEA současně neobsahuje přesné rozmístění jednotlivých větrných elektráren, konkrétní trasování komunikací a kabelových vedení, rozsah manipulačních ploch, umístění rozvoden a bateriových úložišť, rozsah kácení ani detailní rozsah terénních úprav. Dokumentace tak pracuje pouze s hypotetickým scénářem budoucí výstavby, který se může od skutečné realizace zásadně lišit. V důsledku této neurčitosti není možné objektivně vyhodnotit skutečné dopady návrhu na krajinný ráz, obyvatelstvo, hlukovou zátěž, biodiverzitu, kumulaci vlivů ani rozsah zásahů do krajiny a infrastruktury. Dokumentace současně připouští, že nejsou známy konkrétní parametry budoucích záměrů, zejména skutečný počet zařízení, jejich poloha, technické řešení ani rozsah související infrastruktury. Přesto však dospívá k jednoznačným závěrům o přijatelnosti navrženého řešení a vytváří podklad pro následné zjednodušené povolovací procesy. Vzniká tak rozpor mezi koncepční úrovní podkladů a mírou jistoty výsledného hodnocení. Obecné strategické hodnocení nemůže nahrazovat podrobné projektové posouzení konkrétních vlivů. Za situace, kdy nejsou známy základní parametry budoucí výstavby, nelze předpokládat, že byly skutečné dopady řádně posouzeny. Metodika OECD (2006) současně potvrzuje, že SEA musí pracovat s dostatečně konkrétními podklady umožňujícími identifikaci skutečných environmentálních konfliktů a posouzení variant řešení. Příliš obecné nebo neurčité koncepce podle metodiky významně oslabují přezkoumatelnost SEA a zvyšují riziko podhodnocení environmentálních dopadů. Rada Jihočeského kraje ve své připomínce k návrhu Změny č. 2 Územního rozvojového plánu (2026) současně výslovně uvedla, že navrhované akcelerační oblasti „nesplňují elementární požadavky na územní, environmentální ani technicko-infrastrukturní prověření, postrádají jasně definované cíle, nejsou výsledkem analyticky podložené koncepce a nejsou zpracovány v míře podrobnosti odpovídající závažnosti jejich dopadů na rozvoj území“. Manuál SEA Ministerstva životního prostředí (2025) současně uvádí, že SEA musí být zpracována v takové míře podrobnosti, která umožní přezkoumatelný postup hodnocení významných vlivů a stanovení konkrétních podmínek pro ochranu životního prostředí a veřejných zájmů. Metodika současně zdůrazňuje, že hodnocení musí vycházet z dostatečně určitých a prostorově identifikovatelných podkladů, které umožní objektivní posouzení skutečných střetů v území a transparentní vyhodnocení variant řešení. V případě AOV47 – Bukovec však SEA pracuje pouze s modelovým a neurčitým scénářem budoucí výstavby bez konkrétního rozmístění zařízení, detailního prostorového řešení, realistického rozvržení ani znalosti skutečných technických parametrů budoucích větrných elektráren a související infrastruktury. Dokumentace proto neumožňuje přezkoumatelným způsobem ověřit správnost závěrů SEA ani objektivně posoudit skutečné dopady návrhu na krajinu, obyvatelstvo a životní prostředí.	

Poř. č.	Připomínkové místo	Číslo jednací	Článek	AO	Připomínka	Vyhodnocení
					Dokumentace SEA neumožňuje spolehlivě posoudit reálné dopady konkrétní budoucí výstavby ani objektivně přezkoumat správnost závěrů dokumentace a přiměřenost navrženého řešení. Takový postup je v rozporu se směrnicí Evropského parlamentu a Rady 2001/42/ES o posuzování vlivů některých plánů a programů na životní prostředí, která požaduje dostatečně konkrétní vyhodnocení významných vlivů koncepce na životní prostředí. Současně je návrh v rozporu se zákonem č. 100/2001 Sb., o posuzování vlivů na životní prostředí, protože bez konkrétního prostorového a technického řešení nelze objektivně posoudit skutečné dopady návrhu. Návrh je dále v rozporu s § 172 zákona č. 500/2004 Sb., správní řád, který vyžaduje řádné, srozumitelné a přezkoumatelné odůvodnění opatření obecné povahy. Dokumentace je proto v této části nepřezkoumatelná. Návrh řešení: Požaduji doplnění konkrétních technických parametrů budoucích zařízení, přesného prostorového vymezení budoucí výstavby, detailního trasování související infrastruktury, vyhodnocení rozsahu terénních úprav a zásahů do krajiny a doplnění variantního hodnocení skutečných environmentálních dopadů konkrétní budoucí výstavby již ve fázi SEA. Současně požaduji doplnění konkrétního prostorového řešení akcelerační oblasti, které umožní objektivně posoudit skutečné dopady návrhu na krajinu, obyvatelstvo, infrastrukturu a životní prostředí. Pokud nebude možné uvedené nedostatky objektivně a přezkoumatelně odstranit, požaduji vypuštění akcelerační oblasti AOV47 – Bukovec a souvisejícího územního opatření z návrhu Změny č. 2 Územního rozvojového plánu ČR. Připomínka č. 132: Nejistota modelových scénářů a absence preventivního přístupu Dokumentace SEA pracuje s modelovými scénáři budoucí výstavby, avšak transparentně nevyhodnocuje míru nejistoty použitých předpokladů ani možné rozdíly mezi modelovým a reálným stavem budoucích projektů. SEA současně neobsahuje vyhodnocení limitů použitých modelů, analýzu nejistot použitých vstupních dat, konzervativní scénáře možných dopadů, varianty vyšší intenzity výstavby ani posouzení scénářů s vyšší koncentrací technické infrastruktury v území. Dokumentace rovněž nehodnotí možné rozdíly mezi modelovou a skutečnou podobou budoucích větrných elektráren, jejich doprovodné infrastruktury a reálného rozsahu zásahů do krajiny. Přesto SEA vyvozuje závěry o přijatelnosti dopadů návrhu na krajinu, obyvatelstvo, životní prostředí a veřejné zdraví. Metodika Partidário (2012) přitom potvrzuje, že SEA musí transparentně pracovat s nejistotami a omezeními modelových scénářů a že nejistoty nesmí vést k podhodnocení potenciálních dopadů návrhu. Publikace UNECE (2013) současně potvrzuje, že při vysoké neurčitosti budoucích parametrů projektů je nezbytné uplatňovat preventivní přístup a hodnotit i konzervativní scénáře možných vlivů. Fischer a González (2021) dále uvádí, že nedostatečné zohlednění nejistot může vytvářet falešný dojem environmentální přijatelnosti koncepce a vést k podhodnocení kumulativních a synergických dopadů. SEA však s konzervativními scénáři nepracuje, transparentně nevyhodnocuje míru nejistoty použitých modelů a nehodnotí možné scénáře závažnějších dopadů budoucí výstavby. Dokumentace proto neumožňuje objektivně ověřit spolehlivost závěrů SEA ani přezkoumat, zda byly potenciální environmentální dopady vyhodnoceny dostatečně preventivním způsobem.	

Poř. č.	Připomínkové místo	Číslo jednací	Článek	AO	Připomínka	Vyhodnocení
					Takový postup je v rozporu s principem prevence zakotveným v právu Evropské unie i v českém právu ochrany životního prostředí. Současně je návrh v rozporu se směrnicí Evropského parlamentu a Rady 2001/42/ES, která požaduje objektivní a dostatečně spolehlivé vyhodnocení významných vlivů koncepce na životní prostředí. Dokumentace je proto v této části nepřezkoumatelná. Návrh řešení: Požaduji doplnění transparentního vyhodnocení nejistot použitých modelů, zpracování konzervativních scénářů možných dopadů, vyhodnocení variant vyšší intenzity zásahů a doplnění limitů a přesnosti použitých modelových metod. Současně požaduji doplnění preventivního hodnocení potenciálně závažnějších scénářů budoucí výstavby, včetně scénářů vyšší koncentrace infrastruktury a intenzivnějších zásahů do krajiny a životního prostředí. Pokud nebude možné uvedené nedostatky objektivně a přezkoumatelně odstranit, požaduji vypuštění akcelerační oblasti AOV47 – Bukovec a souvisejícího územního opatření z návrhu Změny č. 2 Územního rozvojového plánu ČR. **Připomínka č. 133: Nepřezkoumatelnost kumulativních a synergických vlivů při neznámých parametrech budoucí výstavby** Dokumentace SEA deklaruje hodnocení kumulativních a synergických vlivů akcelerační oblasti AOV47 – Bukovec, avšak bez znalosti konkrétní podoby budoucích projektů není možné reálně posoudit skutečný rozsah těchto dopadů. SEA současně nezná konečné rozmístění větrných elektráren, skutečné výšky turbín, rozsah doprovodné infrastruktury, trasování komunikací a kabelových vedení, rozsah terénních úprav ani časové souběhy jednotlivých projektů. Dokumentace rovněž nehodnotí různé scénáře intenzity výstavby ani možné varianty koncentrace technické infrastruktury v širším území. Přesto SEA vyvozuje závěry o přijatelnosti kumulativních a synergických vlivů návrhu na krajinu, obyvatelstvo, životní prostředí a veřejné zdraví. Metodiky OECD (2006) a Fischer a González (2021) přitom potvrzují, že SEA má být hlavním nástrojem pro identifikaci regionálních a synergických vlivů, které nelze efektivně řešit izolovaně v jednotlivých projektových řízeních. SEA však nepracuje s realistickými scénáři budoucí výstavby a neobsahuje regionální model skutečných kumulativních a synergických dopadů. Dokumentace proto neumožňuje odborně spolehlivé vyhodnocení skutečných kumulativních vlivů návrhu ani objektivní přezkum správnosti závěrů SEA. Takový postup je v rozporu se směrnicí Evropského parlamentu a Rady 2001/42/ES, která výslovně požaduje hodnocení kumulativních a synergických vlivů koncepce na životní prostředí. Současně je návrh v rozporu s principem prevence environmentálních škod a s požadavkem objektivního a přezkoumatelného hodnocení vlivů na životní prostředí. Dokumentace je proto v této části nepřezkoumatelná. Návrh řešení: Požaduji doplnění realistických scénářů budoucí výstavby, konkretizaci prostorového rozmístění zařízení a infrastruktury, vyhodnocení časových souběhů jednotlivých projektů a zpracování scénářů různých	

Poř. č.	Připomínkové místo	Číslo jednací	Článek	AO	Připomínka	Vyhodnocení
					intenzit výstavby. Současně požaduji doplnění skutečného regionálního modelu kumulativních a synergických vlivů, který umožní objektivně posoudit reálné dopady návrhu na krajinu, obyvatelstvo, životní prostředí a veřejné zdraví. Pokud nebude možné uvedené nedostatky objektivně a přezkoumatelně odstranit, požaduji vypuštění akcelerační oblasti AOV47 – Bukovec a souvisejícího územního opatření z návrhu Změny č. 2 Územního rozvojového plánu ČR. **Připomínka č. 134: Neurčitost technických parametrů a nemožnost objektivního posouzení vlivů na krajinu a veřejné zdraví** Dokumentace SEA neobsahuje konkrétní technické parametry budoucích větrných elektráren, které jsou nezbytné pro objektivní posouzení jejich skutečných dopadů na krajinu, obyvatelstvo a veřejné zdraví. SEA současně neuvádí skutečné výšky jednotlivých větrných elektráren v konkrétních lokalitách, jejich skutečné nadmořské výšky, konečné typy zařízení, přesné průměry rotorů, parametry nočního osvětlení, intenzitu a rozsah stroboskopického efektu, míru amplitudové modulace hluku ani parametry wake efektu a turbulence. Dokumentace sice stanoví, že výška větrných elektráren nesmí překročit 250 m měřeno od úrovně styku stožáru se základem po horní úvrať listů rotoru, neobsahuje však konkrétní umístění jednotlivých zařízení ani jejich skutečné nadmořské výšky. Současně dokumentace pracuje pouze s orientačními technickými parametry rotorů o průměru přibližně 140 až 160 m, aniž by byly známy konkrétní typy zařízení a jejich konečné technické parametry. V důsledku toho nelze objektivně vyhodnotit skutečnou výškovou dominanci staveb v krajině, rozsah viditelnosti, intenzitu shadow flickeru, dosah nočního osvětlení ani reálné dopady na obytné prostředí a krajinný ráz. Bez znalosti konkrétního umístění staveb a jejich nadmořské výšky současně nelze objektivně posoudit skutečné horizontové působení větrných elektráren, rozsah jejich viditelnosti v širším území ani míru vizuální dominance v krajině. Dokumentace přitom pouze obecně pracuje s modelovým scénářem budoucí výstavby, aniž by vyhodnotila, jak mohou různé technické varianty zařízení ovlivnit intenzitu hluku, světelné rušení, amplitudovou modulaci hluku, shadow flicker nebo kvalitu života obyvatel. Bez znalosti konkrétních technických parametrů však nelze objektivně posoudit skutečný rozsah hlukové zátěže, reálnou viditelnost zařízení v krajině, intenzitu nočního světelného rušení, rozsah shadow flickeru, amplitudovou modulaci hluku ani skutečné dopady na obyvatelstvo a krajinný ráz. Studie Świdyńska et al. (2024) potvrzuje, že velikost rotorů a výška turbín zásadně ovlivňují vizuální dominanci staveb a subjektivní vnímání industrializace krajiny. Studie Blumendeller et al. (2021) současně potvrzuje, že amplitudová modulace hluku významně závisí na konkrétních technických parametrech zařízení a jejich rozmístění. Studie Haac et al. (2020) dále potvrzuje, že rozsah shadow flickeru, turbulence a vlivu turbulence v závětří (wake efektu) je silně závislý na výšce zařízení, délce rotorů a orientaci vůči obytné zástavbě. SEA však nezná konkrétní typy zařízení, skutečné nadmořské výšky jednotlivých větrných elektráren, konečné délky rotorů ani přesné odstupy od obytné zástavby, přesto vyvozuje závěry o přijatelnosti vlivů. Dokumentace tak neumožňuje objektivně posoudit skutečné dopady budoucí výstavby na krajinu, veřejné zdraví ani obytné prostředí. Dokumentace je proto v této části nepřezkoumatelná.	

Poř. č.	Připomínkové místo	Číslo jednací	Článek	AO	Připomínka	Vyhodnocení
					Takový postup je v rozporu se směrnicí Evropského parlamentu a Rady 2001/42/ES, která požaduje objektivní a dostatečně konkrétní vyhodnocení významných vlivů koncepce na obyvatelstvo, krajinu a životní prostředí. Současně je návrh v rozporu s požadavkem přezkoumatelného odůvodnění opatření obecné povahy podle § 172 zákona č. 500/2004 Sb., správní řád. Návrh řešení: Požaduji doplnění konkrétních technických parametrů budoucích větrných elektráren, zejména jejich skutečných výšek, nadmořských výšek, parametrů rotorů, režimu nočního osvětlení a dalších provozních charakteristik nezbytných pro objektivní posouzení vlivů na krajinu, obyvatelstvo a veřejné zdraví. Současně požaduji doplnění konkrétního prostorového rozmístění zařízení a realistických modelů hlukových, vizuálních a světelných dopadů založených na konkrétních technických scénářích budoucí výstavby a vyhodnocení různých variant technického řešení. Pokud nebude možné uvedené nedostatky objektivně a přezkoumatelně odstranit, požaduji vypuštění akcelerační oblasti AOV47 – Bukovec a souvisejícího územního opatření z návrhu Změny č. 2 Územního rozvojového plánu ČR. **T) Rozpor návrhu akceleračních oblastí se zadáním a nezohlednění krajských odborných stanovisek** **Připomínka č. 135: Rozpor návrhu akceleračních oblastí se zadáním Změny č. 2 ÚRP, zákonem č. 249/2025 Sb. a cíli směrnice RED III** Odůvodnění Změny č. 2 ÚRP opakovaně uvádí, že: akcelerační oblasti byly vymezeny „přednostně do částí území značně ovlivněných činností člověka“, byly vymezeny „přednostně na místě znehodnocených nebo zanedbaných ploch“, zejména brownfieldů a území narušených těžbou, byly vymezeny s cílem minimalizovat dopady na krajinný ráz, přírodní hodnoty a zemědělský půdní fond. Stejný princip obsahuje již samotné zadání vlády. Zadání Změny č. 2 ÚRP stanoví: „Při vymezování akceleračních oblastí se budou upřednostňovat umělé a zastavěné plochy, jako jsou dopravní infrastruktura a její blízké okolí, parkoviště, zemědělské stavby a stavby pro průmysl včetně nádvoří, skládky, území narušená povrchovou těžbou ..., umělé vodní útvary a znehodnocená půda.“ Stejný požadavek obsahuje § 4 odst. 3 zákona č. 249/2025 Sb., který transponuje čl. 15c směrnice RED III. Tento mechanismus není založen na přednostním využívání volné krajiny, ale na přednostním využívání již antropogenně změněných ploch. Dokumentace vytváří zásadní rozpor mezi deklarovaným principem a vlastním způsobem vymezování. Směrnice RED III ani zákon č. 249/2025 Sb. nestanovují obecný požadavek: „najít vhodné plochy pro větrné elektrárny“ ale stanovují jiný postup: nejprve přednostně využít již zastavěná, antropogenně ovlivněná nebo znehodnocená území a teprve následně řešit další plochy.	

Poř. č.	Připomínkové místo	Číslo jednací	Článek	AO	Připomínka	Vyhodnocení
					Tento princip byl převzat i do zadání vlády. Odůvodnění však současně uvádí, že: cílem je doplnění elektroenergetického mixu zejména prostřednictvím větrné energie, byly sledovány prognózy výrobců energie a potřeba rozvoje větrné energetiky. Dochází tak ke změně logiky postupu: Zákon a RED III: priorita území → následně umístění OZE Dokumentace: potřeba rozvoje konkrétní technologie → následně hledání území Nejde o totožný postup. Vnitřní rozpor dokumentace Odůvodnění současně tvrdí: „Akcelerační oblasti byly vymezeny přednostně na znehodnocených nebo zanedbaných plochách.“ Současně ale uvádí: „Akcelerační oblasti pro větrnou energii byly vymezovány jako celistvé plochy o velikosti nejméně 2,5 km².“ Tento požadavek vede k odlišnému výsledku. Zatímco antropogenně narušené plochy (brownfieldy, areály, skládky, plochy po těžbě, dopravní koridory) mají často menší a prostorově nesouvislý charakter, požadavek na rozsáhlé souvislé plochy přirozeně směřuje výběr do otevřené krajiny. Vzniká tedy přímý rozpor: deklarováno je přednostní využití narušených území, použitá metodika vede k preferenci rozsáhlé volné krajiny. Dokumentace nevysvětluje, jak byl tento rozpor odstraněn. Rozpor s cílem RED III Směrnice RED III nezavedla akcelerační oblasti za účelem obecného rozšiřování větrných elektráren v krajině. Smyslem směrnice je: – zrychlení povolovacích procesů, – snížení konfliktů s veřejnými zájmy, – využití lokalit s nižší environmentální konfliktností. Tento princip převzalo i zadání vlády: „Akcelerační oblasti se vymezí tak, aby záměry neměly významný dopad zejména na životní prostředí.“ Pokud však výsledné řešení vyžaduje přesun do rozsáhlých krajinných celků mimo antropogenně změněná území, dostává se do rozporu s původním účelem institutu akceleračních oblastí. Rozpor není pouze odbornou otázkou. Jde o možnou vadu přezkoumatelnosti opatření obecné povahy, protože: – zadání vlády stanovilo přednostní využití konkrétních typů území, – zákon č. 249/2025 Sb. a RED III stanovují stejný princip,	

Poř. č.	Připomínkové místo	Číslo jednací	Článek	AO	Připomínka	Vyhodnocení
					– dokumentace tvrdí, že tento princip respektuje, – současně používá metodiku, která směřuje k jinému výsledku, – není vysvětleno, proč nebylo možné využít prioritní plochy v požadovaném rozsahu. Bez tohoto vysvětlení není zřejmé, proč nebylo postupováno v souladu s principem přednostního využívání již antropogenně narušených území. Návrh Změny č. 2 ÚRP vykazuje vnitřní rozpor mezi: – zadáním schváleným vládou, – deklarovaným odůvodněním, – principem § 4 zákona č. 249/2025 Sb., – cílem směrnice RED III. Dokumentace deklaruje přednostní využití antropogenně změněných ploch, avšak současně používá postup, který vede k výběru rozsáhlých krajinných území. Není přitom doloženo, proč nebylo možné naplnit cíle akceleračních oblastí prostřednictvím zákonem preferovaných ploch. Návrh řešení: Před vydáním Změny č. 2 ÚRP je nezbytné doplnit dokumentaci o přezkoumatelné a transparentní vyhodnocení souladu návrhu akceleračních oblastí s požadavky zákona č. 249/2025 Sb., směrnice RED III, Politiky územního rozvoje ČR a krajských územně plánovacích podkladů. Dokumentace by měla být doplněna zejména o samostatnou analýzu prioritních ploch dle § 4 odst. 3 zákona č. 249/2025 Sb. a čl. 15c směrnice RED III, která pro každou akcelerační oblast doloží: – rozsah prověřených antropogenně ovlivněných ploch (brownfieldy, plochy po těžbě, dopravní infrastruktura, průmyslové areály, skládky, znehodnocená území a další zákonem preferované lokality), – důvody jejich případného vyloučení, – odůvodnění, proč nebylo možné v požadovaném rozsahu využít zákonem preferované plochy, – porovnání variantních řešení z hlediska dopadů na krajinu, zemědělský půdní fond, ekologické funkce území a veřejné zájmy. Současně je nezbytné doplnit samostatné vyhodnocení souladu jednotlivých akceleračních oblastí s krajskými územně plánovacími podklady a souvisejícími odbornými dokumenty. Pro každou akcelerační oblast by mělo být výslovně uvedeno: – které zásady územního rozvoje krajů, územně analytické podklady, krajinné studie, strategie ochrany krajinného rázu a další odborné podklady byly použity, – jakým způsobem byly jednotlivé podklady vyhodnoceny, – které podklady nebyly převzaty, – z jakého konkrétního důvodu nebyly převzaty, – jak byly vyhodnoceny vzniklé územní střety. Současně by měla být přehodnocena metodika vymezování akceleračních oblastí pro větrné elektrárny, zejména požadavek na rozsáhlé souvislé plochy o minimální velikosti 2,5 km², pokud vede k systematickému přesunu návrhu do volné krajiny a k odklonu od zákonem preferovaných antropogenně ovlivněných území.	

Poř. č.	Připomínkové místo	Číslo jednací	Článek	AO	Připomínka	Vyhodnocení
					V případě, že nelze doložit splnění principu přednostního využití antropogenně změněných ploch nebo nelze přezkoumatelně odůvodnit odchylku od tohoto principu, mělo by dojít k přepracování dotčených akceleračních oblastí před pokračováním procesu pořizování Změny č. 2 ÚRP. Takto navržený postup by odstranil identifikované vnitřní rozpory dokumentace a umožnil ověřit soulad návrhu s § 4 zákona č. 249/2025 Sb., cíli směrnice RED III a požadavky územního plánování. **Připomínka č. 136: Rozpor s krajskými územně plánovacími podklady a nezohlednění existujících koncepcí území** Návrh Změny č. 2 ÚRP současně vykazuje rozpor mezi deklarovaným způsobem vymezování akceleračních oblastí a požadavkem na využití již existujících územně plánovacích podkladů a krajských koncepcí. Zadání Změny č. 2 ÚRP výslovně stanoví, že návrh bude zpracován zejména na základě zásad územního rozvoje krajů (ZÚR), územně analytických podkladů a dalších relevantních územně plánovacích podkladů. Současně zadání uvádí, že akcelerační oblasti mají být vymezovány na základě relevantních podkladů předaných Ministerstvem životního prostředí a Ministerstvem průmyslu a obchodu. Odůvodnění Změny č. 2 ÚRP následně tvrdí, že: „při vymezení akceleračních oblastí byly zjištěny hodnoty v území a jeho stav a vymezení proběhlo s ohledem na zjištěné hodnoty a stav v území“ a dále: „akcelerační oblasti byly vymezeny s ohledem na přírodní, civilizační a kulturní hodnoty území.“ Tato tvrzení jsou však v rozporu s obsahem připomínek a stanovisek krajských orgánů a krajských odborných podkladů. Kraj Vysočina výslovně uvádí, že Strategie ochrany krajinného rázu nebyla při návrhu akceleračních oblastí zapracována. Jihočeský kraj obdobně uvádí, že odborné podklady vztahující se k ochraně krajinného rázu a krajinnému plánování nebyly při vymezování akceleračních oblastí zohledněny. Vzniká tak přímý rozpor mezi třemi úrovněmi dokumentace: 1. Zadání Změny č. 2 ÚRP požaduje využití ZÚR, územně analytických podkladů a dalších relevantních podkladů. 2. Odůvodnění Změny č. 2 ÚRP tvrdí, že hodnoty území byly identifikovány a zohledněny. 3. Krajské podklady a stanoviska uvádějí, že významné odborné podklady nebyly zapracovány. Dokumentace současně neobsahuje vysvětlení, z jakého důvodu byly některé odborné podklady převzaty a jiné nikoliv, ani podle jakých kritérií byla jejich relevance hodnocena. V důsledku toho vzniká deficit přezkoumatelnosti. Není totiž možné ověřit, zda byly územní střety skutečně posouzeny, nebo zda byly některé podklady opomenuty bez věcného odůvodnění. Tento rozpor má význam i z hlediska samotné logiky územního plánování. ÚRP představuje vrcholnou územně plánovací dokumentaci, která má koordinovat veřejné zájmy v území, nikoliv nahrazovat nebo obcházet již existující odborné podklady nižších úrovní bez vysvětlení důvodů takového postupu. Pokud dokumentace tvrdí, že akcelerační oblasti byly vymezeny s ohledem na hodnoty území, zatímco krajské odborné dokumenty uvádějí, že jejich podklady nebyly využity, vzniká vnitřní rozpor mezi deklarovaným a skutečně doloženým postupem. Návrh řešení:	

Poř. č.	Připomínkové místo	Číslo jednací	Článek	AO	Připomínka	Vyhodnocení
					Změna č. 2 ÚRP by měla být doplněna o samostatné vyhodnocení souladu jednotlivých akceleračních oblastí s krajskými územně plánovacími podklady a dalšími relevantními odbornými dokumenty. Pro každou akcelerační oblast by mělo být transparentně uvedeno: – které zásady územního rozvoje krajů, územně analytické podklady, strategie ochrany krajinného rázu, územní studie krajiny a další odborné podklady byly použity, – jak byly jednotlivé podklady vyhodnoceny, – které podklady nebyly převzaty, – z jakých věcných důvodů nebyly převzaty, – jak byly vyhodnoceny vzniklé územní střety. Současně by mělo být doplněno samostatné vyhodnocení souladu každé akcelerační oblasti se zásadami územního rozvoje jednotlivých krajů, územně analytickými podklady, krajskými strategiemi ochrany krajinného rázu, územními studiemi krajiny a dalšími koncepčními dokumenty. Pokud některý podklad nebyl převzat nebo byl vyhodnocen odlišně, musí dokumentace uvést konkrétní odborné důvody tohoto postupu. Bez takového odůvodnění není možné přezkoumat, zda byly veřejné zájmy koordinovány způsobem odpovídajícím cílům územního plánování. **U) Nově zjištěné procesní a systémové rozpory vyplývající z odpovědi MŽP** **Připomínka č. 137: Neexistence samostatné předběžné participace veřejnosti před výběrem akceleračních oblastí** Dokumentace vztahující se k akcelerační oblasti AOV47 – Bukovec vykazuje závažný procesní nedostatek spočívající v absenci samostatné fáze předběžného zapojení veřejnosti, obcí a dalších dotčených subjektů před samotným výběrem a vymezením akceleračních oblastí, přestože právě tato fáze představuje klíčový okamžik pro identifikaci konfliktů, porovnání alternativních řešení a preventivní odstranění významných negativních dopadů. Proces SEA podle své podstaty neslouží pouze k formálnímu připomínkování již vytvořeného návrhu, ale představuje preventivní nástroj, jehož účelem je začlenit environmentální hlediska a relevantní informace do rozhodovacího procesu v době, kdy jsou jednotlivé varianty a řešení ještě otevřené. Směrnice Evropského parlamentu a Rady 2001/42/ES předpokládá, že veřejnost bude mít možnost vyjádřit se v průběhu přípravy plánů a programů a před jejich přijetím. EVROPSKÝ PARLAMENT A RADA EVROPSKÉ UNIE – směrnice 2001/42/ES: „Členské státy zajistí, aby orgány uvedené v čl. 6 odst. 3 a veřejnost uvedená v čl. 6 odst. 4 dostaly včasnou a účinnou možnost vyjádřit své stanovisko k návrhu plánu nebo programu a k environmentální zprávě před přijetím plánu nebo programu nebo jeho předložením legislativnímu procesu.“ Stejný princip vyplývá i z metodických doporučení SEA, která zdůrazňují preventivní charakter procesu a nutnost zapojení relevantních informací do rozhodování v době, kdy mohou ještě ovlivnit výslednou podobu návrhu. Ministerstvo životního prostředí současně v odpovědi k žádosti o informace výslovně uvádí „Samostatná, formálně vymezená etapa veřejného připomínkování před zveřejněním návrhu Změny č. 2 Územního rozvojového plánu ve smyslu obecného otevřeného zapojení veřejnosti nebyla realizována mimo rámec postupů stanovených stavebním zákonem.“	

Poř. č.	Připomínkové místo	Číslo jednací	Článek	AO	Připomínka	Vyhodnocení
					Dále uvádí: „Příprava návrhu celostátního významu probíhala na odborné úrovni, zejména prostřednictvím spolupráce dotčených orgánů veřejné správy a s využitím odborných podkladů.“ Současně MŽP uvádí, že zapojení veřejnosti probíhalo až prostřednictvím zákonem stanovených fází projednání návrhu. Z uvedených tvrzení vyplývá, že: – výběr akceleračních oblastí probíhal před vstupem veřejnosti do procesu, – odborné podklady a analytické postupy byly zpracovány před možností připomínek veřejnosti, – rozhodování o lokalitách probíhalo ještě ve fázi, kdy veřejnost neměla možnost upozornit na lokální střety, alternativní řešení ani specifické územní podmínky, – veřejnost mohla reagovat až na již vytvořený návrh. Vzniká tím zásadní procesní problém. Pokud veřejnost vstupuje do procesu až ve chvíli, kdy již byly vytipovány konkrétní akcelerační oblasti, vytvořeny odborné podklady a navržena konkrétní řešení, dochází k omezení preventivní funkce SEA. Účast veřejnosti totiž nemá spočívat pouze v možnosti připomínkovat již vytvořený návrh, ale má umožňovat skutečné ovlivnění rozhodovacího procesu. Veřejnost současně disponuje informacemi, které nemusí být součástí centrálních datových podkladů, zejména: – znalostí lokálních biologických vazeb, – znalostí územních konfliktů, – znalostí místních hydrologických poměrů, – znalostí historických, kulturních a krajinných hodnot, – informacemi o místním využití území, – informacemi o sociálních a ekonomických vazbách. Bez možnosti jejich včasného uplatnění vzniká riziko, že významné konflikty budou identifikovány až v pozdní fázi procesu nebo vůbec. Takový postup může vést k situaci, kdy je účast veřejnosti redukována na formální připomínkování již vytvořeného návrhu bez reálné možnosti ovlivnit základní parametry řešení. Takový postup je v rozporu: – se směrnicí Evropského parlamentu a Rady 2001/42/ES o posuzování vlivů některých plánů a programů na životní prostředí, – s principem prevence, – s principem předběžné opatrnosti, – s požadavkem transparentnosti rozhodovacího procesu, – s požadavkem přezkoumatelnosti správních aktů. Dokumentace je proto v této části nepřezkoumatelná a skutkový stav nebyl zjištěn v rozsahu nezbytném pro objektivní posouzení návrhu. Návrh řešení:	

Poř. č.	Připomínkové místo	Číslo jednací	Článek	AO	Připomínka	Vyhodnocení
					Požaduji doplnění dokumentace o přezkoumatelné vysvětlení způsobu zapojení veřejnosti a obcí v přípravné fázi výběru akceleračních oblastí, včetně doložení, jakým způsobem byly před konečným výběrem lokalit vyhodnoceny lokální informace, alternativní návrhy a možné konflikty v území. Současně požaduji doložení, jakým způsobem byla zajištěna účinná účast veřejnosti ve fázi, kdy mohly být jednotlivé varianty a řešení ještě reálně měněny. Pokud nebude možné uvedené nedostatky objektivně a přezkoumatelně odstranit, požaduji vypuštění akcelerační oblasti AOV47 – Bukovec a souvisejícího územního opatření z návrhu Změny č. 2 Územního rozvojového plánu ČR. **Připomínka č. 138: Nepřezkoumatelnost předběžného výběru lokalit prostřednictvím analytického nástroje „semafor“** Dokumentace vztahující se k akcelerační oblasti AOV47 – Bukovec vykazuje závažný nedostatek spočívající v nepřezkoumatelnosti procesu předběžného výběru akceleračních oblastí prostřednictvím analytického nástroje označovaného jako „semafor“, přestože právě tento nástroj představoval jeden z hlavních podkladů pro identifikaci území vhodných pro další posuzování. Proces SEA i proces územního plánování obecně vyžadují, aby rozhodování o zásadních zásazích do území bylo transparentní, přezkoumatelné a opřené o objektivně doložené podklady. Přezkoumatelnost přitom neznamená pouze existenci určitého podkladu, ale také možnost ověřit způsob jeho vzniku, použitou metodiku, vážení jednotlivých kritérií a logickou vazbu mezi vstupními údaji a výsledným závěrem. Metodické dokumenty SEA současně předpokládají existenci transparentní vazby mezi: – použitými podklady, – identifikovanými vlivy, – způsobem jejich hodnocení, – navrženými opatřeními, – výslednými závěry dokumentace. Ministerstvo životního prostředí v odpovědi k žádosti o informace výslovně uvádí: „Pro účely prvotního vyhodnocení byl využit analytický nástroj označovaný jako „semafor“, který sloužil k orientačnímu vyhodnocení míry konfliktu mezi veřejným zájmem dekarbonizace a ostatními veřejnými zájmy v území.“ Dále MŽP uvádí: „Na základě těchto podkladů byly předběžně identifikovány oblasti vhodné pro další hodnocení a přípravu návrhu akceleračních oblastí.“ Z uvedeného vyplývá, že analytický nástroj „semafor“ nebyl pouze pomocným technickým podkladem, ale představoval jeden z rozhodujících mechanismů pro prvotní výběr lokalit. Dokumentace ani poskytnuté informace však neumožňují objektivně ověřit: – jaká kritéria byla do modelu zahrnuta, – jaká kritéria zahrnuta nebyla, – jaká váha byla jednotlivým kritériím přiřazena, – jakým způsobem byly řešeny střety jednotlivých veřejných zájmů, – jakým způsobem byly řešeny konflikty mezi ochranou životního prostředí a energetickými cíli, – jakým způsobem byly vyhodnoceny lokální územní specifika,	

Poř. č.	Připomínkové místo	Číslo jednací	Článek	AO	Připomínka	Vyhodnocení
					– jakým způsobem byla zohledněna kumulace více konfliktů, – jakým způsobem bylo rozhodováno o konečném zařazení nebo vyřazení jednotlivých lokalit. Vzniká tím zásadní vnitřní rozpor dokumentace. Pokud měl nástroj „semafor“ významný vliv na výběr akceleračních oblastí, musí být současně objektivně ověřitelné, jakým způsobem dospěl ke svým výsledkům. Bez znalosti metodiky nelze objektivně posoudit: – zda nebyly některé limity podhodnoceny, – zda některé konflikty nebyly zcela opomenuty, – zda nedošlo k nepřiměřenému zvýhodnění určitých kritérií, – zda byly stejné podmínky aplikovány na všechny lokality, – zda výběr AOV47 – Bukovec odpovídá deklarovaným principům minimalizace konfliktů. Současně není možné objektivně ověřit, zda by při odlišném nastavení vah nebo kritérií nedošlo k odlišnému výsledku. Bez této informace nelze přezkoumat správnost výběru lokality AOV47 – Bukovec. Dokumentace současně neobsahuje vysvětlení, jakým způsobem byly výsledky analytického nástroje následně ověřovány, korigovány nebo doplněny o další odborné podklady. Takový postup může vést k situaci, kdy zásadní rozhodnutí o výběru území vychází z metodicky nepřezkoumatelného procesu. Takový postup je v rozporu: – se zákonem č. 500/2004 Sb., správní řád, – se zákonem č. 283/2021 Sb., stavební zákon, – s Metodickým doporučením Ministerstva životního prostředí ke zpracování vyhodnocení SEA, – s principem transparentnosti, – s principem prevence, – s principem předběžné opatrnosti, – s požadavkem přezkoumatelnosti správních aktů. Dokumentace je proto v této části nepřezkoumatelná a skutkový stav nebyl zjištěn v rozsahu nezbytném pro objektivní posouzení návrhu. Návrh řešení: Požaduji doplnění dokumentace o úplnou metodiku analytického nástroje „semafor“, včetně použitých vstupních dat, způsobu hodnocení, vah jednotlivých kritérií, pravidel řešení konfliktů a způsobu rozhodování o zařazení nebo vyloučení jednotlivých lokalit. Současně požaduji objektivní doložení, jakým způsobem vedly výsledky analytického nástroje ke konkrétnímu výběru akcelerační oblasti AOV47 – Bukovec a jakým způsobem byla ověřena správnost těchto závěrů.	

Poř. č.	Připomínkové místo	Číslo jednací	Článek	AO	Připomínka	Vyhodnocení
					Pokud nebude možné uvedené nedostatky objektivně a přezkoumatelně odstranit, požaduji vypuštění akcelerační oblasti AOV47 – Bukovec a souvisejícího územního opatření z návrhu Změny č. 2 Územního rozvojového plánu ČR. **Připomínka č. 139: Nepřezkoumatelný proces vyřazení 16 akceleračních oblastí** Dokumentace vztahující se k akcelerační oblasti AOV47 – Bukovec vykazuje závažný procesní nedostatek spočívající v nepřezkoumatelnosti procesu vyřazení části původně navržených akceleračních oblastí, přestože tento proces představoval významný zásah do výsledné podoby návrhu a mohl mít přímý vliv na konečný výběr ponechaných lokalit včetně AOV47 – Bukovec. Proces SEA má sloužit jako nástroj objektivního hodnocení významných vlivů a identifikace konfliktů v území. Pokud výsledky SEA vedou k vyloučení určité části navržených lokalit, musí být současně přezkoumatelně doloženo: – jaké důvody k vyloučení vedly, – jaká kritéria byla použita, – jak byly jednotlivé konflikty hodnoceny, – jakým způsobem byly porovnávány jednotlivé lokality, – proč byly některé lokality ponechány a jiné vyřazeny. Ministerstvo životního prostředí v odpovědi k žádosti o informace výslovně uvádí: „Tvorba změny, resp. jednotlivých ÚO byla přímo ovlivňována výsledky z procesu SEA, tzn. na základě procesu SEA bylo vyjmuto 16 AO či byly učiněny jiné úpravy.“ Z uvedeného tvrzení vyplývá, že proces SEA neplnil pouze hodnotící funkci, ale současně přímo ovlivnil výsledný rozsah akceleračních oblastí. Dokumentace ani poskytnuté informace však neumožňují objektivně ověřit: – které konkrétní akcelerační oblasti byly vyřazeny, – z jakých důvodů byly vyřazeny, – jaké střety byly identifikovány, – jaká kritéria vedla k jejich vyloučení, – jak byly konflikty váženy, – jakým způsobem byly porovnávány konflikty mezi jednotlivými lokalitami, – proč obdobné konflikty nevedly k vyloučení AOV47 – Bukovec. Vzniká tím zásadní vnitřní rozpor dokumentace. Pokud proces SEA vedl k odstranění šestnácti akceleračních oblastí z důvodu identifikovaných konfliktů, musí být současně objektivně doloženo, proč konflikty identifikované v AOV47 – Bukovec nebyly hodnoceny obdobným způsobem. Dokumentace AOV47 – Bukovec současně sama identifikuje významné potenciální konflikty, zejména: – biologické limity a migrační vazby, – zásahy do krajinného rázu, – střety s technickou infrastrukturou, – kumulativní a synergické vlivy,	

Poř. č.	Připomínkové místo	Číslo jednací	Článek	AO	Připomínka	Vyhodnocení
					– omezení obytného prostředí, – zásahy do zemědělské a vinařské krajiny, – nejistoty vyplývající z neznámých parametrů budoucí výstavby. Pokud obdobné střety vedly u jiných lokalit k jejich vyloučení, musí být objektivně vysvětleno, proč stejný postup nebyl aplikován rovněž na AOV47 – Bukovec. Bez této informace nelze objektivně ověřit: – zda byly všechny lokality hodnoceny podle stejných pravidel, – zda nebyla některým lokalitám přiznána odlišná míra tolerance konfliktů, – zda nebyly některé střety podhodnoceny, – zda konečný výběr lokalit odpovídá deklarovaným principům minimalizace konfliktů. Dokumentace současně neobsahuje srovnávací analýzu mezi ponechanými a vyřazenými lokalitami ani vysvětlení způsobu aplikace kritérií při jejich konečném výběru. Takový postup může vést k situaci, kdy rozhodnutí o zachování nebo vyloučení konkrétních lokalit nebude výsledkem jednotného a transparentního postupu, ale výsledkem metodicky nepřezkoumatelného rozhodovacího procesu. Takový postup je v rozporu: – se zákonem č. 500/2004 Sb., správní řád, – se zákonem č. 283/2021 Sb., stavební zákon, – se směrnicí Evropského parlamentu a Rady 2001/42/ES o posuzování vlivů některých plánů a programů na životní prostředí, – s Metodickým doporučením Ministerstva životního prostředí ke zpracování vyhodnocení SEA, – s principem transparentnosti, – s principem rovnosti při hodnocení území, – s principem prevence, – s požadavkem přezkoumatelnosti správních aktů. Dokumentace je proto v této části nepřezkoumatelná a skutkový stav nebyl zjištěn v rozsahu nezbytném pro objektivní posouzení návrhu. Návrh řešení: Požaduji doplnění dokumentace o přezkoumatelný přehled všech akceleračních oblastí vyřazených na základě procesu SEA, včetně uvedení důvodů jejich vyřazení, použitých kritérií, identifikovaných konfliktů a způsobu jejich hodnocení. Současně požaduji doložení objektivního srovnání mezi vyřazenými lokalitami a akcelerační oblastí AOV47 – Bukovec, zejména z hlediska biologických, krajinných, technických, sociálních a environmentálních konfliktů. Pokud nebude možné uvedené nedostatky objektivně a přezkoumatelně odstranit, požaduji vypuštění akcelerační oblasti AOV47 – Bukovec a souvisejícího územního opatření z návrhu Změny č. 2 Územního rozvojového plánu ČR.	

Poř. č.	Připomínkové místo	Číslo jednací	Článek	AO	Připomínka	Vyhodnocení
					Připomínka č. 140: Vnitřní rozpor mezi deklarovanou rolí SEA a skutečným rozhodovacím procesem Dokumentace vztahující se k akcelerační oblasti AOV47 – Bukovec vykazuje závažný procesní nedostatek spočívající ve vnitřním rozporu mezi deklarovanou rolí procesu SEA jako nástroje strategického hodnocení a skutečným způsobem přípravy a výběru akceleračních oblastí. Proces SEA podle své podstaty představuje preventivní nástroj sloužící k identifikaci významných vlivů na životní prostředí a k ovlivnění rozhodovacího procesu ještě před přijetím konečného řešení. Jeho účelem není následné potvrzení již vytvořeného návrhu, ale aktivní účast při jeho vytváření, úpravách a výběru variant. Směrnice Evropského parlamentu a Rady 2001/42/ES stanoví: EVROPSKÝ PARLAMENT A RADA EVROPSKÉ UNIE – směrnice 2001/42/ES: „Posuzování vlivů na životní prostředí by mělo být prováděno během přípravy plánů a programů a před jejich přijetím nebo předložením legislativnímu procesu.“ Smyslem strategického posuzování tedy není následná kontrola již vytvořeného řešení, ale integrace environmentálních hledisek přímo do procesu jeho tvorby. Ministerstvo životního prostředí v odpovědi k žádosti o informace současně uvádí: „Pro účely prvotního vyhodnocení byl využit analytický nástroj označovaný jako „semafor“, který sloužil k orientačnímu vyhodnocení míry konfliktu mezi veřejným zájmem dekarbonizace a ostatními veřejnými zájmy v území.“ Dále MŽP uvádí: „Na základě těchto podkladů byly předběžně identifikovány oblasti vhodné pro další hodnocení a přípravu návrhu akceleračních oblastí.“ Současně MŽP uvádí: „Tvorba změny, resp. jednotlivých ÚO byla přímo ovlivňována výsledky z procesu SEA, tzn. na základě procesu SEA bylo vyjmuto 16 AO či byly učiněny jiné úpravy.“ Z uvedených tvrzení vyplývá několik vzájemně obtížně slučitelných závěrů: – prvotní identifikace lokalit probíhala prostřednictvím odborných podkladů a analytického nástroje „semafor“, – návrh akceleračních oblastí byl vytvořen ještě před výsledky SEA, – SEA následně vedla k dílčím úpravám již vytvořeného návrhu. Vzniká tím zásadní vnitřní rozpor. Z poskytnutých informací totiž není možné objektivně určit: – zda SEA skutečně vytvářela návrh akceleračních oblastí, – zda SEA pouze korigovala již vytvořený návrh, – jakým způsobem byly výsledky SEA promítány do samotného procesu výběru lokalit, – jaké změny SEA skutečně vyvolala, – zda SEA hodnotila otevřené varianty řešení, nebo již předem vytvořený soubor lokalit. Pokud byly lokality nejprve vybrány prostřednictvím analytických podkladů a teprve následně podrobeny SEA, vzniká riziko, že SEA neplnila funkci skutečného rozhodovacího nástroje, ale pouze funkci následné validace předem vytvořeného řešení. Takový postup může vést k situaci, kdy: – výběr lokalit proběhne mimo proces SEA, – klíčová rozhodnutí budou učiněna před environmentálním hodnocením, – SEA bude následně pouze potvrzovat již přijatá rozhodnutí,	

Poř. č.	Připomínkové místo	Číslo jednací	Článek	AO	Připomínka	Vyhodnocení
					– alternativní řešení nebudou reálně posuzována. Současně není zřejmé, jakým způsobem byla při výběru lokalit zajištěna objektivní vazba mezi: – identifikovanými vlivy, – návrhy zmírňujících opatření, – vyhodnocením variant, – výsledným rozhodnutím o zachování či vyloučení jednotlivých lokalit. Bez této informace nelze objektivně ověřit, zda proces SEA skutečně plnil svou preventivní a rozhodovací funkci. Takový postup je v rozporu: – se směrnicí Evropského parlamentu a Rady 2001/42/ES o posuzování vlivů některých plánů a programů na životní prostředí, – se zákonem č. 100/2001 Sb., o posuzování vlivů na životní prostředí, – se zákonem č. 283/2021 Sb., stavební zákon, – s Metodickým doporučením Ministerstva životního prostředí ke zpracování vyhodnocení SEA, – s principem prevence, – s principem předběžné opatrnosti, – s požadavkem transparentnosti, – s požadavkem přezkoumatelnosti správních aktů. Dokumentace je proto v této části nepřezkoumatelná a skutkový stav nebyl zjištěn v rozsahu nezbytném pro objektivní posouzení návrhu. Návrh řešení: Požaduji doplnění dokumentace o přezkoumatelné vysvětlení role procesu SEA při výběru akceleračních oblastí, včetně doložení časové posloupnosti jednotlivých kroků, způsobu promítání výsledků SEA do návrhu a objektivního vysvětlení, jakým způsobem SEA ovlivnila samotný výběr lokalit. Současně požaduji doložení, že proces SEA nepředstavoval pouze následné potvrzení již vytvořeného řešení, ale skutečný nástroj strategického rozhodování a hodnocení alternativ. Pokud nebude možné uvedené nedostatky objektivně a přezkoumatelně odstranit, požaduji vypuštění akcelerační oblasti AOV47 – Bukovec a souvisejícího územního opatření z návrhu Změny č. 2 Územního rozvojového plánu ČR. **Připomínka č. 141: Koncentrace těžiště veřejné účasti do jediné fáze SEA** Dokumentace vztahující se k akcelerační oblasti AOV47 – Bukovec vykazuje závažný procesní nedostatek spočívající v nepřiměřené koncentraci účasti veřejnosti do jediné fáze procesu SEA, přestože navržený mechanismus akceleračních oblastí současně připouští omezení nebo vyloučení dalších navazujících procesních práv veřejnosti. Účast veřejnosti v procesech posuzování vlivů na životní prostředí nepředstavuje pouze formální procesní krok, ale významný nástroj identifikace lokálních konfliktů, ověřování správnosti podkladů a kontroly	

Poř. č.	Připomínkové místo	Číslo jednací	Článek	AO	Připomínka	Vyhodnocení
					rozhodovacího procesu. Smyslem tohoto principu je umožnit průběžné zapojení veřejnosti v různých úrovních rozhodování odpovídajících míře znalosti konkrétního záměru. Směrnice Evropského parlamentu a Rady 2001/42/ES předpokládá, že veřejnost musí mít včasnou a účinnou možnost vyjádřit své stanovisko před přijetím návrhu. Současně systém posuzování vlivů na životní prostředí tradičně pracuje s víceúrovňovým modelem účasti: – koncepční úroveň (SEA), – projektová úroveň (EIA), – navazující povolovací řízení. Jednotlivé fáze se vzájemně doplňují a reagují na rozdílnou míru znalosti konkrétních parametrů budoucího záměru. Ministerstvo životního prostředí v odpovědi k žádosti o informace výslovně uvádí: „Těžiště účasti veřejnosti proto leží především v procesu SEA.“ Současně MŽP uvádí: „Za splnění stanovených podmínek a zmírňujících opatření v ÚO tak může dojít k realizaci záměrů obnovitelných zdrojů energie bez tzv. procesu EIA.“ Dále MŽP uvádí: „V případě, kdy pro záměr OZE umisťovaný do akcelerační oblasti neprobíhá proces EIA, není z logiky věci ani možná účast v něm.“ A současně: „neaktivují speciální práva dotčené veřejnosti.“ Z uvedených tvrzení vyplývá: – proces EIA může být v některých případech zcela vyloučen, – navazující řízení nemusí aktivovat zvláštní procesní práva veřejnosti, – hlavní prostor pro uplatnění připomínek veřejnosti zůstává soustředěn do procesu SEA. Vzniká tím zásadní procesní problém. Pokud dochází k omezení nebo vyloučení dalších procesních práv veřejnosti v navazujících fázích, musí proces SEA svou podrobností, rozsahem podkladů a procesní kvalitou odpovídat této zvýšené odpovědnosti. Současně však dokumentace SEA sama opakovaně připouští: – neznalost konkrétního umístění budoucích zařízení, – neznalost jejich skutečných parametrů, – neznalost rozsahu doprovodných staveb, – nejistotu biologických, krajinných a zdravotních dopadů, – potřebu dalších studií, monitoringů a navazujících hodnocení. Vzniká tím zásadní vnitřní rozpor. Na jedné straně MŽP přisuzuje procesu SEA rozhodující význam pro účast veřejnosti. Na druhé straně dokumentace sama připouští, že v době SEA nejsou známy podstatné parametry budoucích záměrů. Pokud současně: – následná EIA nemusí proběhnout, – zvláštní práva veřejnosti nemusí vzniknout,	

Poř. č.	Připomínkové místo	Číslo jednací	Článek	AO	Připomínka	Vyhodnocení
					– konkrétní podoba budoucích záměrů není známa, pak vzniká situace, kdy veřejnost získává jedinou možnost účasti ve fázi, kdy současně ještě nejsou známy informace rozhodující pro objektivní hodnocení skutečných dopadů. Takový postup může vést k omezení skutečné účinnosti participace veřejnosti. Veřejnost totiž nemůže efektivně hodnotit: – skutečné hlukové zatížení, – konkrétní rozmístění zařízení, – stroboskopické efekty, – konkrétní zásahy do krajiny, – biologické dopady, – skutečné kumulativní účinky, pokud tyto parametry nejsou v době účasti známé. Takový postup je v rozporu: – se směrnicí Evropského parlamentu a Rady 2001/42/ES o posuzování vlivů některých plánů a programů na životní prostředí, – se zákonem č. 100/2001 Sb., o posuzování vlivů na životní prostředí, – se zákonem č. 283/2021 Sb., stavební zákon, – s principem prevence, – s principem předběžné opatrnosti, – s principem účinné participace veřejnosti, – s požadavkem přezkoumatelnosti správních aktů. Dokumentace je proto v této části nepřezkoumatelná a skutkový stav nebyl zjištěn v rozsahu nezbytném pro objektivní posouzení návrhu. Návrh řešení: Požaduji doplnění dokumentace o objektivní a přezkoumatelné vysvětlení, jakým způsobem byla při omezení navazujících procesních práv veřejnosti zajištěna účinná ochrana práv veřejnosti v procesu SEA. Současně požaduji doložení, že úroveň podrobnosti dokumentace SEA odpovídá její deklarované funkci hlavního a rozhodujícího nástroje veřejné participace. Pokud nebude možné uvedené nedostatky objektivně a přezkoumatelně odstranit, požaduji vypuštění akcelerační oblasti AOV47 – Bukovec a souvisejícího územního opatření z návrhu Změny č. 2 Územního rozvojového plánu ČR. **Připomínka č. 142: Rozpor mezi tvrzením o strategické úrovni SEA a požadavkem na projektovou podrobnost** Dokumentace vztahující se k akcelerační oblasti AOV47 – Bukovec vykazuje závažný vnitřní rozpor spočívající v nesouladu mezi deklarovanou strategickou povahou procesu SEA a současným požadavkem na takovou míru podrobnosti, která fakticky přebírá část funkcí standardního projektového posuzování.	

Poř. č.	Připomínkové místo	Číslo jednací	Článek	AO	Připomínka	Vyhodnocení
					Proces SEA představuje strategickou úroveň posuzování. Jeho účelem je identifikace rámcových environmentálních souvislostí, posouzení alternativ a identifikace potenciálních konfliktů při zachování odpovídající míry obecnosti. Naopak projektové posouzení (EIA) slouží k hodnocení konkrétního záměru, jeho konkrétního umístění a konkrétních parametrů. Oba procesy mají rozdílný účel a rozdílnou úroveň podrobnosti. Ministerstvo životního prostředí v odpovědi k žádosti o informace uvádí: „Tomu odpovídá podrobnost zpracování SEA, které hodnotí jednotlivé ÚO stanovené pro jednotlivé akcelerační oblasti.“ Současně MŽP uvádí: „Za splnění stanovených podmínek a zmírňujících opatření v ÚO tak může dojít k realizaci záměrů obnovitelných zdrojů energie bez tzv. procesu EIA.“ A současně: „Těžiště účasti veřejnosti proto leží především v procesu SEA.“ Z uvedených tvrzení vyplývá několik zásadních důsledků: – proces SEA má být zpracován ve vyšší míře podrobnosti, – SEA současně přebírá část funkcí standardního projektového hodnocení, – proces EIA nemusí v některých případech vůbec proběhnout, – hlavní procesní prostor pro účast veřejnosti je soustředěn právě do SEA. Vzniká tím zásadní vnitřní rozpor dokumentace. Pokud proces SEA fakticky přebírá část funkcí EIA a současně omezuje význam navazujících procesních mechanismů, musí současně obsahovat podklady a hodnocení odpovídající této zvýšené odpovědnosti. Dokumentace však současně opakovaně připouští, že v době SEA nejsou známy podstatné parametry budoucích záměrů, zejména: – konkrétní umístění jednotlivých zařízení, – jejich počet, výška a technické parametry, – rozsah doprovodné infrastruktury, – konkrétní biologické dopady, – konkrétní hlukové účinky, – konkrétní světelné a stroboskopické efekty, – konkrétní zásahy do krajinného rázu, – skutečné kumulativní a synergické účinky. Dokumentace současně opakovaně odkazuje na budoucí doplnění studií, monitoringů a dalších podkladů. Vzniká tím zásadní logický rozpor: Na jedné straně MŽP přiznává procesu SEA mimořádně vysokou rozhodovací a procesní roli. Na druhé straně dokumentace připouští, že v době SEA nejsou známy údaje nezbytné pro objektivní hodnocení skutečných dopadů. Pokud tedy: – konkrétní parametry nejsou známy, – některé navazující procesy mohou odpadnout,	

Poř. č.	Připomínkové místo	Číslo jednací	Článek	AO	Připomínka	Vyhodnocení
					– významná část procesních práv veřejnosti se přesouvá do SEA, pak nelze objektivně ověřit, zda podrobnost dokumentace skutečně odpovídá deklarované funkci procesu. Proces SEA totiž nemůže současně: – zůstat strategickým hodnocením s omezenou mírou detailu, – nahrazovat projektové hodnocení konkrétních dopadů, – přebírat hlavní prostor pro účast veřejnosti. Takový model vede k situaci, kdy se proces SEA nachází mezi dvěma úrovněmi posouzení, aniž by plně odpovídal požadavkům kterékoliv z nich. Takový postup je v rozporu: – se směrnicí Evropského parlamentu a Rady 2001/42/ES o posuzování vlivů některých plánů a programů na životní prostředí, – se zákonem č. 100/2001 Sb., o posuzování vlivů na životní prostředí, – se zákonem č. 283/2021 Sb., stavební zákon, – s Metodickým doporučením Ministerstva životního prostředí ke zpracování vyhodnocení SEA, – s principem prevence, – s principem předběžné opatrnosti, – s požadavkem přezkoumatelnosti správních aktů. Dokumentace je proto v této části nepřezkoumatelná a skutkový stav nebyl zjištěn v rozsahu nezbytném pro objektivní posouzení návrhu. Návrh řešení: Požaduji doplnění dokumentace o přezkoumatelné vysvětlení, jakým způsobem úroveň podrobnosti SEA odpovídá její deklarované funkci při omezení navazujících procesů a práv veřejnosti. Současně požaduji doložení, že dokumentace obsahuje dostatečné podklady pro hodnocení konkrétních rizik, kumulativních vlivů, variant řešení a územních konfliktů, nebo alternativně objektivní doložení, že tyto otázky budou podrobeny plnohodnotnému navazujícímu hodnocení. Pokud nebude možné uvedené nedostatky objektivně a přezkoumatelně odstranit, požaduji vypuštění akcelerační oblasti AOV47 – Bukovec a souvisejícího územního opatření z návrhu Změny č. 2 Územního rozvojového plánu ČR.	
11475.	Město Neveklov	MMR-47789-2026-81	99czzj	AOV86	**Věc: připomínky Města Neveklov k NÁVRHU ZMĚNY Č. 2 ÚZEMNÍHO ROZVOJOVÉHO PLÁNU a k Opatření obecné povahy pro akcelerační oblast AOV86 Neveklov a k jejich Odůvodnění.** Dne 14. 4. 2026 bylo oznámeno veřejnou vyhláškou Ministerstva pro místní rozvoj, odbor územního plánování, čj. MMR-25750/2026-81, Konání veřejného projednání a zveřejnění Návrhu změny č. 2 Územního rozvojového plánu (dále jen „Návrh“), Vyhodnocení vlivů návrhu Změny č. 2 Územního rozvojového plánu na udržitelný rozvoj území a Návrhů jednotlivých územních opatření k akceleračním oblastem vymezeným v návrhu Změny č. 2 územního rozvojového plánu, který mj. v oblasti Neveklovska vymezuje tzv. akcelerační oblast AOV86 Neveklov (dále jen „AOV86“). Ta je určena pro rozvoj výroby energie z větrné energie. Cílem akceleračních oblastí je zjednodušení následných procesů při povolování stavby větrných elektráren a při stanovení podmínek jejich provozu. Akcelerační oblast AOV86 zasahuje do katastrálních území 704148 Všetice (obec Netvořice), 756202 Stranný (obec Netvořice), 601951 Bělice	**Neakceptováno.** Vymezení akceleračních oblastí proběhlo na základě biologického posouzení konkrétního navrhovaného území podle § 11 odst. 3 resp. 4 ZOZE, jehož výsledky spolu s výsledky vyhodnocení vlivů na životní prostředí (SEA/VVURÚ, Příloha 5 k Z2 ÚRP) byly zapracovány do návrhu Změny č. 2 ÚRP; oblasti, u nichž autorizované osoby identifikovaly významné negativní nebo kumulativní vlivy, byly ze Z2 ÚRP vyloučeny (odůvodnění Z2 ÚRP, odst. 32). Zpracování VVURÚ odpovídá obsahem i strukturou požadavkům přílohy č. 4 stavebního zákona; jde o hodnocení na úrovni koncepce, nikoli na úrovni konkrétních

Poř. č.	Připomínkové místo	Číslo jednací	Článek	AO	Připomínka	Vyhodnocení
					(obec Neveklov), 624519 Dalešice nad Vltavou (obec Neveklov), 697346 Mlékovice u Neveklova (obec Neveklov). Konstatujeme, že podle § 2 odst. 2 Zákona č. 128/2000 Sb. (Zákon o obcích) je obec povinna pečovat o všestranný rozvoj svého území a o potřeby svých občanů, což Město Neveklov považuje za svůj primární úkol. Výše uvedený záměr nebyl s dotčenými obcemi projednán a omezuje do budoucna možnosti dotčených obcí ovlivnit proces povolení vzniku větrných elektráren na jejich území a případně regulovat jejich provoz. Na území AOV86 je navrženo až 8 větrných elektráren s výškou do 200 m, které by měly být situovány ve vzdálenosti alespoň 500 m od trvale obývaných objektů. Podmínky pro umístění elektráren jsou uvedeny v dokumentu „Opatření obecné povahy pro akcelerační oblast AOV86 Neveklov“ (dále jen též „Opatření“). Komentář a vysvětlení k Opatření obsahuje dokument „Odůvodnění Opatření obecné povahy pro akcelerační oblast AOV86 Neveklov“ (dále jen též „Odůvodnění“). Oba dokumenty mají nahradit standardní proces EIA. Zastupitelstvo Města Neveklov na svém mimořádném veřejném zasedání konaném dne 18. 05. 2026 vyjádřilo nesouhlas s Územním opatřením pro akcelerační oblast AOV86 Neveklov a se Změnou č.2 Územního rozvojového plánu a souvisejícími územními opatřeními a podává k Návrhu změny č. 2 ÚRP a k souvisejícím územním opatřením pro AOV86 tyto připomínky: **1. Vliv na lidské zdraví** 1.1. V Opatření a v Odůvodnění chybí samostatná kapitola, která by se věnovala možným vlivům na lidské zdraví. Tato významná oblast je upravena pouze v odst. 3.1.k) (opatření ke snížení negativního vlivu hluku), 3.1.l) (opatření pro snížení vlivu stroboskopického efektu) a 3.1.m) (opatření v oblasti signálních světel podle Leteckého předpisu L14). Při veřejném projednávání Návrhu dne 15. 5. 2026 bylo opakovaně konstatováno, že základním prvkem prevence před negativním vlivem provozu větrných elektráren na lidský organismus je především dostatečná vzdálenost od obydlených objektů. V návrhu AOV86 se počítá s minimální vzdáleností 500 m od hranice AOV k nejbližšímu obydlí. Ve světě je přitom standard podstatně větší (vesměs kolem 1000 m). Podmínky ČEZ pro výstavbu větrných elektráren uvádějí např. doporučenou minimální vzdálenost 700 až 1200 m od obydlených oblastí. Je zřejmé, že zvolených 500 m bylo stanoveno účelově tak, aby bylo vůbec možné zóny vymezit. Např. v případě volby minimální vzdálenosti 1000 m by AOV86 nemohla vůbec vzniknout, protože v takové vzdálenosti je centrum několika obcí a osad. Domníváme se, že zvolená vzdálenost mezi hranicí AOV86 a obydlím rovná 500 m je nedostatečná a není v Návrhu a Opatření dostatečně zdůvodněná. 1.2. Upozorňujeme, že se v bezprostřední blízkosti lokality AOV86 vyskytují minimálně 2 obývané nemovitosti. Jedná se o usedlost Maletín (Mlékovice , souřadnice JTSK 741140/1079083) a o tzv. Palečkovu chatu (Dalešice č.ev.1, souřadnice JTSK 742017/1076477). Je zřejmé, že AOV86 nesplňuje ani zvolenou (nedostatečnou) vzdálenost 500 m od hranice AOV k obydlí. Pro větrnou energii (AOV) jsou vyžadovány celistvé plochy o velikosti minimálně 2,5 km² s dostatečným odstupem od hranic i zastavěného území a s ohledem na krajinný ráz. Vyloučením plochy vymezené vzdáleností 500 m od těchto obydlí dojde k poklesu plochy AOV86 pod tento stanovený limit. 1.3. Považujeme za nepřípustné, že by otázka hluku a stroboskopického efektu měla být řešena až po případném povolení nebo po výstavbě elektráren v navazujícím stavebním řízení formou hlukové studie (Opatření odst. 3.1.k) a studie působení stroboskopického efektu na obytnou zástavbu (Opatření odst. 3.1.l). Vyvolalo by to pravděpodobně velký tlak na případné úlevy z hygienických limitů z důvodu rizika zmaření investice. Vhodnější by bylo zpracování prediktivní studie, jak je obvyklé v procesu EIA. Ta by mohla dopředu odhadnout, zda kumulativní efekt větrných elektráren v daném území vůbec může splnit hygienické normy. 1.4. Zásadní je pro nás vyjádření ředitele Centra sociálních služeb Tloskov PhDr. Matěje Lipského, Ph.D., které je součástí příloh připomínek Města Neveklova. Centrum sociálních služeb Tloskov sídlí v zámku Tloskov ve vzdálenosti cca 700 m od východní hranice AOV86. Jde o zařízení, které poskytuje sociální a podpůrné služby lidem se zdravotním, zejména mentálním postižením. Město Neveklov v současné době	záměrů, a tomu odpovídá i míra podrobnosti použitých podkladů. Při vymezení akceleračních oblastí nelze předjímat konkrétní technické parametry či přesné umístění záměrů OZE. Obavy z negativních vlivů hluku a stroboskopického efektu řeší podmínky stanovené ve všech územních opatřeních pro akcelerační oblasti pro VTE, které ukládají zpracování hlukové studie, studie působení stroboskopického efektu, včetně minimalizace shadow flicker efektu. V případě, že by záměr nesplňoval zákonné hygienické limity (nařízení vlády č. 272/2011 Sb., o ochraně zdraví před nepříznivými účinky hluku a vibrací) a současně podmínky v územním opatření, nemůže být povolen. Jedním z podkladů pro zpracování Z2 ÚRP byl dokument Akcelerační oblasti, předvýběr ploch k výstavbě VTE, Screening území ČR z hlediska ochrany krajinného rázu (Roman Bukáček, Simona Vondráčková, 2025). Při vymezování akceleračních oblastí byl krajinný ráz dále prověřován, a to s ohledem na hodnoty území. Vlivy na krajinný ráz pak byly dále vyhodnoceny v rámci VVURÚ, a to jak z hlediska navrhovaného souboru akceleračních oblastí jako celku, tak pro jednotlivá území v kartách akceleračních oblastí, které obsahují i mapy viditelnosti (Příloha SEA). Podmínky v územních opatřeních pak dále omezují barevné řešení doprovodných staveb a rozsah trvalých terénních úprav. Umístěním AO s větším počtem větrných elektráren zcela jistě dojde ke změně krajinného rázu. Vliv AO na krajinný ráz byl hodnocen jak při výběru lokalit, tak dále při hodnocení VVURÚ. Byly ponechány AO, jejichž vliv na krajinný ráz dle vyhodnocení vlivů na udržitelný rozvoj území je považován za akceptovatelný, AO s potenciálním vlivem na neopakovatelné přírodní, kulturní a historické hodnoty byly vyloučeny. Samotný způsob vymezení akceleračních oblastí na základě podkladů (biologická posouzení, mapy citlivosti ptáků vůči výstavbě VTE zpracované ČSO, území významná pro netopýry dle podkladů ČESON, biotopy zvláště chráněných druhů velkých savců a další) a nařízení vlády č. 507/2025 Sb. minimalizuje vliv na složky životního prostředí. Pro všechny akcelerační oblasti jsou současně pořizována územní opatření, která obsahují opatření stanovená na základě biologických posouzení. Tato opatření dále zmírňují negativní vlivy, které nebylo možné vyloučit vymezením akcelerační oblasti. Podmínky v územních opatřeních zahrnují ochranu prvků lokálního ÚSES a všech biokoridorů, ochranu biotopů, ZPF a PUPFL, dále povinnost biologického dozoru, monitoring mortality ptáků a netopýrů, detekční systémy a další podmínky specifické vzhledem ke konkrétní akcelerační oblasti.

Poř. č.	Připomínkové místo	Číslo jednací	Článek	AO	Připomínka	Vyhodnocení
					zastává funkci veřejného opatrovníka pro 95 těchto klientů. Ředitel Lipský vyjadřuje obavy z možných zdravotních rizik pro klienty Centra. V Centru trvale žije více než 50 klientů s diagnózou Porucha autistického spektra (PAS) a více než 100 klientů s diagnózou Epilepsie. Jedná se o osoby zvláště citlivé na jakékoliv změny okolního prostředí, zvláště hluk, vibrace, vizuální podněty a jejich kombinace. Ve vyjádření je podrobně komentován možný negativní vliv hluku (slyšitelného i infrazvuku) a stroboskopického efektu na tuto zvláště citlivou skupinu obyvatel. Domníváme se, že ochrana této skupiny obyvatel města je zásadním důvodem pro preventivní vyřazení AOV86 ze seznamu akceleračních oblastí. **2. Ochrana krajiny a krajinného rázu** 2.1. Navržené změny ÚRP by měly být v souladu s obecnými zásadami územního plánování. Ty mimo jiné stanoví požadavek na ochranu a zachování přírodní, civilizační a kulturní hodnoty daného území. AOV86 se nachází v krajinářsky cenné oblasti Středního Povltaví a Dolního Posázaví. Jedná se o významnou rekreační lokalitu a turistickou oblast, často využívanou filmaři pro svou malebnost. Opatření v bodu 3.1.q) shodně uvádí, že lokalita obsahuje významné krajinné prvky typu údolní niva s přírodními biotopy. V bodě 3.1.q) 6 se konstatuje, že není vyloučeno, že tyto přítomné přírodní biotopy budou výstavbou zničeny či zásadním způsobem ovlivněny. Toto považujeme za nepřípustné. Vliv elektráren na krajinný ráz byl hodnocen (dle vyjádření při veřejné prezentaci Návrhu) sice osobami s požadovanou autorizací, ale nutně subjektivně (objektivní metoda neexistuje). To bohužel způsobuje, že hodnocení a váha vlivu na změny krajinného rázu pro jednotlivé lokality nejsou srovnatelné. My považujeme realizaci větrných elektráren v dané lokalitě z hlediska ochrany krajinného rázu za destruktivní a nevratný. 2.2. V Opatření a Odůvodnění v odst. 3.1.a) až 3.1.d) je jako hlavní nástroj chránící krajinný ráz limit pro výšku elektráren do 200 m, použití nátěrů matných (přírodních) odstínů a minimalizace terénních úprav v okolí elektráren. Nelze přijmout úvahu, že by opatření takového charakteru mohla eliminovat devastující vliv elektráren na existující krajinný ráz, nebo že jsou dostatečná. **3. Ochrana přírody** 3.1. V těsném sousedství navržené AOV86 se nachází Regionální biocentrum RBC Hájek a akcelerační oblast protíná biokoridor Neveklov. Obě chráněná území jsou součástí Územního systému ekologické stability (ÚSES) a tvoří významnou migrační zónu, která by byla instalací elektráren narušena. V podkladech nelze dohledat souhlas orgánů ochrany přírody s jejich omezením. V Opatření v odst. 3.1.i) je uvedeno, že AO by se měly prvkům ÚSES zcela vyhnout. V Odůvodnění se v odst. 3.1.i) připouští bez dalšího vysvětlení zásah do biokoridoru s tím, že nebude narušena jeho funkce. S tím nesouhlasíme. Není zřejmé případné rozmístění elektráren a nemůže tedy být posouzen jejich vliv na funkci biokoridoru. Měla by tedy platit zásada, že prvky ÚSES by neměly být AO dotčeny. 3.2. Provoz VTE představuje riziko zvláště pro volně žijící ptáky. V Odůvodnění v odst. 3.2.c) je dokonce uvedeno konstatování, že „nebylo možné se vyhnout všem detekovaným místům výskytu citlivých, vzácných a ohrožených druhů ptáků, bez zásadní redukce rozlohy, při které by byla akcelerační oblast zcela zrušena“. To chápeme tak, že při dodržení nastavených pravidel by AOV86 neměla být vůbec navržena. 3.3. V odstavci 3.1.r) Opatření je konstatováno, že území AOV86 zahrnuje řadu lesních porostů “….Holý vrch, Černihov, Panský les, Dvořáčkův vrch a Ledvinka jsou VKP typu les. Zároveň se zde vyskytují biotopy druhů citlivých ke střetu s VTE, a zvláště chráněných druhů“. Přes toto konstatování jsou dále doplněny jen víceméně formální postupy, jak negativní vliv elektráren snížit a omezit (např. je určena vzdálenost pro novou výsadbu, je zmíněno riziko šíření invazní druhů rostlin při zásahu do terénu apod.). Tato opatření považujeme za neúčinná a nedostatečná. **4. Hodnocení ekonomického a společenského přínosu** 4.1. V Návrhu, Opatření ani v Odůvodnění není uvedena žádná úvaha, zda navržená AOV86 splňuje alespoň základní předpoklady pro její ekonomické využití a její společenskou prospěšnost. Lokalita	

Poř. č.	Připomínkové místo	Číslo jednací	Článek	AO	Připomínka	Vyhodnocení
					AOV86 je z hlediska intenzity větru zcela průměrná. Dle větrné mapy ČR (průměrná rychlost větru ve výšce 100 m nad zemí – Ústav fyziky atmosféry AV ČR 2009) pouze místy dosahuje rychlosti 6 m/s. Z mapy je zřejmé, že podobné a lepší větrné vlastnosti má každý hřeben a vyvýšenina v širokém okolí. 4.2. Na lokalitě je nevyhovující dopravní infrastruktura pro dopravu komponent elektráren a bylo by potřeba ve značné míře vybudovat přístupové cesty. Dále chybí vyhovující infrastruktura pro připojení elektráren do elektrické sítě. Dle podmínek ČEZ pro výstavbu větrných elektráren např. chybí blízká elektrická rozvodna. Za normálních podmínek by jen zmíněné nedostatky takové území již dopředu s velkou pravděpodobností pro investory diskvalifikovali. Vzhledem k výše uvedeným připomínkám žádáme, aby byla AOV86 Neveklov vyřazena ze Změny č. 2 Územního rozvojového plánu. Považujeme za prokázané, že akcelerační oblast zásadně a nevratně narušuje unikátní krajinný ráz Středního Povltaví a nesplňuje existující požadavky na ochranu přírody. Jedná se o lokalitu z hlediska využití větrné energie, zcela průměrnou a nebyl prokázán ani její společenský/ekonomický přínos. V podkladech je nedostatečně řešen případný negativní vliv na lidské zdraví, a to zvláště pro citlivou a velmi početnou skupinu klientů Centra sociálních služeb Tloskov. Návrh na vznik AOV86 vyvolal silně negativní a masivní odpor místních obyvatel i obyvatel ze vzdálenější obcí. Přispěl k tomu také způsob zveřejnění a prezentace Návrhu a navazujících dokumentů. Jak je uvedeno v úvodu, obce neměly možnost se předem vyjádřit. Ze začátku chyběly dostatečné a přesné informace, společností se začaly šířit polopravdy a někdy i poplašné zprávy. Negativní postoj obyvatelstva dobře zapadá do celkového rámce našich připomínek. Postoj obyvatel dokumentujeme v příloze, která obsahuje připomínky a komentáře obyvatel a spolků, které byly doručeny na adresu Města Neveklov (některé z nich budou pravděpodobně podány také samostatně, včetně petice).	
11476.	Eliška Selucká, Kyjov	MMR-48150-2026-81	I.1.b.2.	VTE	**Věc: Zásadní připomínka veřejnosti k návrhu na vymezení tzv. akceleračních zón pro obnovitelné zdroje energie** Jako suverénní občan tímto v zákonné lhůtě podávám zásadní připomínku proti návrhu Ministerstva pro místní rozvoj ČR na zřízení tzv. akceleračních zón určených pro výstavbu vysokých větrných elektráren. Žádám o úplné stažení tohoto návrhu, případně o vyjmutí dotčených území z plánovaných zón, a to z následujících důvodů: Narušení suverenity obcí a občanů: Návrh zavedením zrychleného režimu fakticky obchází standardní povolovací procesy a odebírá dotčeným obcím a jejich obyvatelům možnost efektivně spolurozhodovat o rozvoji vlastního území. Tento krok považuji za hrubý zásah do práv na samosprávu. Devastace krajinného rázu a celistvosti území: Výstavba větrných elektráren o výšce až 200 metrů představuje drastický a nevratný zásah do horizontů, přírodního a kulturního dědictví celé naší země. Průmyslová transformace venkova a krajiny bez ohledu na historický a ekologický kontext je nepřijatelná. Absence komplexního posouzení vlivů: Zrychlené schvalování upřednostňuje jednostranné korporátní a ekonomické zájmy nadnárodních struktur před dlouhodobou ochranou životního prostředí, spodních vod, biodiverzity a kvality života obyvatel, kteří v daných oblastech žijí a hospodaří. Z výše uvedených důvodů požaduji, aby byl tento záměr zamítnut a nebylo pokračováno v krocích, které vedou k degradaci českého venkova a krajiny.	**Akceptováno částečně.** Akcelerační oblast AOV22 Kryštofovy Hamry byla vypuštěna. Akcelerační oblast AOV26 Ralsko byla vypuštěna. Akcelerační oblast AOV27 Mikuleč byla vypuštěna. Akcelerační oblast AOV34 Jakartovice byla vypuštěna. Akcelerační oblast AOV36 Pomezí byla vypuštěna. Akcelerační oblast AOV38 Rohozec byla vypuštěna. Akcelerační oblast AOV45 Bušanovice byla vypuštěna. Akcelerační oblast AOV46 Hříšice byla vypuštěna. Akcelerační oblast AOV47 Bukovec byla vypuštěna. Akcelerační oblast AOV49 Křeč byla vypuštěna. Akcelerační oblast AOV63 Únětice byla vypuštěna. Akcelerační oblast AOV66 Radostín byla vypuštěna. Akcelerační oblast AOV67 Kamenička byla vypuštěna. Akcelerační oblast AOV69 Strážné byla vypuštěna. Akcelerační oblast AOV71 Hořice byla vypuštěna. Akcelerační oblast AOV72 Mackův kopec byla vypuštěna. Akcelerační oblast AOV84 Doubravice byla vypuštěna. Akcelerační oblast AOV85 Nový Dvůr byla vypuštěna. Akcelerační oblast AOV87 Machnatec byla vypuštěna. Akcelerační oblast AOV88 Kundratice byla vypuštěna. Akcelerační oblast AOV89 Vlčí dola byla vypuštěna. Akcelerační oblast AOV90 Studenec byla vypuštěna. Akcelerační oblast AOV91 Staré Buky byla vypuštěna. Akcelerační oblast AOV94 Moštěnice byla vypuštěna. Akcelerační oblast AOV97 Oleška byla vypuštěna. Akcelerační oblast AOV98 Tetětice byla vypuštěna.

Poř. č.	Připomínkové místo	Číslo jednací	Článek	AO	Připomínka	Vyhodnocení
						Akcelerační oblast AOV99 Podkovné byla vypuštěna. Akcelerační oblast AOV103 Jestřebí byla vypuštěna. Akcelerační oblast AOV104 Černý háj byla vypuštěna. Akcelerační oblast AOV105 Borovnice byla vypuštěna. Akcelerační oblast AOV109 Lukoveček byla vypuštěna. Akcelerační oblast AOV21 Miroslav byla zmenšena. Akcelerační oblast AOV24 Lodhéřov byla zmenšena. Akcelerační oblast AOV31 Kelč byla zmenšena. Akcelerační oblast AOV44 Litochovice byla zmenšena. Akcelerační oblast AOV53 Záborná byla zmenšena. Akcelerační oblast AOV56 Vrabčiny byla zmenšena. Akcelerační oblast AOV62 Střížovice byla zmenšena. Akcelerační oblast AOV73 Jemnice byla zmenšena. Akcelerační oblast AOV75 Jiratice byla zmenšena. Akcelerační oblast AOV80 Ležky byla zmenšena. Akcelerační oblast AOV82 Boreč byla zmenšena. Akcelerační oblast AOV83 Chorušice byla zmenšena. Akcelerační oblast AOV101 Hraničné Petrovice byla zmenšena. Akcelerační oblast AOV106 Dešov byla zmenšena. Vymezení akceleračních oblastí proběhlo na základě biologického posouzení konkrétních území podle § 11 odst. 3 resp. 4 ZOZE, jehož výsledky spolu s výsledky vyhodnocení vlivů na životní prostředí (SEA, Příloha č. 5 k odůvodnění Z2 ÚRP) byly zapracovány do návrhu Z2 ÚRP. Návrh Z2 ÚRP a jeho odůvodnění, návrh souvisejících územních opatření a jejich odůvodnění obsahují náležitosti v souladu s příslušnými právními předpisy, včetně správního řádu, stavebního zákona a dalších. Zpracování VVURÚ odpovídá obsahem i strukturou požadavkům obsaženým v příloze č. 4 stavebního zákona, včetně posouzení kumulativních a synergických vlivů, vlivů na krajinný ráz a vlivů na zdraví.
11477.	Vlasta Greplová, Prostějov	MMR-48151-2026-81	I.1.b.2.	VTE	**Věc: Zásadní připomínka veřejnosti k návrhu na vymezení tzv. akceleračních zón pro obnovitelné zdroje energie** Jako suverénní občan tímto v zákonné lhůtě podávám zásadní připomínku proti návrhu Ministerstva pro místní rozvoj ČR na zřízení tzv. akceleračních zón určených pro výstavbu vysokých větrných elektráren. Žádám o úplné stažení tohoto návrhu, případně o vyjmutí dotčených území z plánovaných zón, a to z následujících důvodů: **Narušení suverenity obcí a občan:** Návrh zavedením zrychleného režimu fakticky obchází standardní povolovací procesy a odebírá dotčeným obcím a jejich obyvatelům možnost efektivně spolurozhodovat o rozvoji vlastního území. Tento krok považuji za hrubý zásah do práv na samosprávu. **Devastace krajinného rázu a celistvosti území:** Výstavba větrných elektráren o výšce až 200 metrů představuje drastický a nevratný zásah do horizontů, přírodního a kulturního dědictví celé naší země. Průmyslová transformace venkova a krajiny bez ohledu na historický a ekologický kontext je nepřijatelná.	**Akceptováno částečně.** Akcelerační oblast AOV22 Kryštofovy Hamry byla vypuštěna. Akcelerační oblast AOV26 Ralsko byla vypuštěna. Akcelerační oblast AOV27 Mikuleč byla vypuštěna. Akcelerační oblast AOV34 Jakartovice byla vypuštěna. Akcelerační oblast AOV36 Pomezí byla vypuštěna. Akcelerační oblast AOV38 Rohozec byla vypuštěna. Akcelerační oblast AOV45 Bušanovice byla vypuštěna. Akcelerační oblast AOV46 Hříšice byla vypuštěna. Akcelerační oblast AOV47 Bukovec byla vypuštěna. Akcelerační oblast AOV49 Křeč byla vypuštěna. Akcelerační oblast AOV63 Únětice byla vypuštěna. Akcelerační oblast AOV66 Radostín byla vypuštěna. Akcelerační oblast AOV67 Kamenička byla vypuštěna. Akcelerační oblast AOV69 Strážné byla vypuštěna. Akcelerační oblast AOV71 Hořice byla vypuštěna.

Poř. č.	Připomínkové místo	Číslo jednací	Článek	AO	Připomínka	Vyhodnocení
					Absence komplexního posouzení vliv: Zrychlené schvalování upřednostňuje jednostranné korporátní a ekonomické zájmy nadnárodních struktur před dlouhodobou ochranou životního prostředí, spodních vod, biodiverzity a kvality života obyvatel, kteří v daných oblastech žijí a hospodaří. Z výše uvedených důvodů požaduji, aby byl tento záměr zamítnut a nebylo pokračováno v krocích, které vedou k degradaci českého venkova a krajiny.	Akcelerační oblast AOV72 Mackův kopec byla vypuštěna. Akcelerační oblast AOV84 Doubravice byla vypuštěna. Akcelerační oblast AOV85 Nový Dvůr byla vypuštěna. Akcelerační oblast AOV87 Machnatec byla vypuštěna. Akcelerační oblast AOV88 Kundratice byla vypuštěna. Akcelerační oblast AOV89 Vlčí dola byla vypuštěna. Akcelerační oblast AOV90 Studenec byla vypuštěna. Akcelerační oblast AOV91 Staré Buky byla vypuštěna. Akcelerační oblast AOV94 Moštěnice byla vypuštěna. Akcelerační oblast AOV97 Oleška byla vypuštěna. Akcelerační oblast AOV98 Tetětice byla vypuštěna. Akcelerační oblast AOV99 Podkovné byla vypuštěna. Akcelerační oblast AOV103 Jestřebí byla vypuštěna. Akcelerační oblast AOV104 Černý háj byla vypuštěna. Akcelerační oblast AOV105 Borovnice byla vypuštěna. Akcelerační oblast AOV109 Lukoveček byla vypuštěna. Akcelerační oblast AOV21 Miroslav byla zmenšena. Akcelerační oblast AOV24 Lodhéřov byla zmenšena. Akcelerační oblast AOV31 Kelč byla zmenšena. Akcelerační oblast AOV44 Litochovice byla zmenšena. Akcelerační oblast AOV53 Záborná byla zmenšena. Akcelerační oblast AOV56 Vrabčiny byla zmenšena. Akcelerační oblast AOV62 Střížovice byla zmenšena. Akcelerační oblast AOV73 Jemnice byla zmenšena. Akcelerační oblast AOV75 Jiratice byla zmenšena. Akcelerační oblast AOV80 Ležky byla zmenšena. Akcelerační oblast AOV82 Boreč byla zmenšena. Akcelerační oblast AOV83 Chorušice byla zmenšena. Akcelerační oblast AOV101 Hraničné Petrovice byla zmenšena. Akcelerační oblast AOV106 Dešov byla zmenšena. Vymezení akceleračních oblastí proběhlo na základě biologického posouzení konkrétních území podle § 11 odst. 3 resp. 4 ZOZE, jehož výsledky spolu s výsledky vyhodnocení vlivů na životní prostředí (SEA, Příloha č. 5 k odůvodnění Z2 ÚRP) byly zapracovány do návrhu Z2 ÚRP. Návrh Z2 ÚRP a jeho odůvodnění, návrh souvisejících územních opatření a jejich odůvodnění obsahují náležitosti v souladu s příslušnými právními předpisy, včetně správního řádu, stavebního zákona a dalších. Zpracování VVURÚ odpovídá obsahem i strukturou požadavkům obsaženým v příloze č. 4 stavebního zákona, včetně posouzení kumulativních a synergických vlivů, vlivů na krajinný ráz a vlivů na zdraví.

Poř. č.	Připomínkové místo	Číslo jednací	Článek	AO	Připomínka	Vyhodnocení
11478.	Michaela Dobrovská	MMR-49513-2026-81	99bc 99bd	AOS3 AOS4	vymezení území dotčeného námitkou (může být v samostatné grafické příloze): **AOS3 Vrbka** **AOS4 Karolín** Text připomínky (stručně uveďte, proti čemu konkrétně brojíte – např. vymezení konkrétní akcelerační oblasti, absence variantního řešení, nedostatečné posouzení kumulativních vlivů apod.): NESOUHLASÍM S UMÍSTĚNÍM SOLÁRNÍCH PANELŮ NA ZEMĚDĚLSKOU PŮDU, KTERÁ TÍM BUDE ZNEHODNOCENA. PŮDA JE ŘÁDNĚ OBHOSPODAŘOVÁNA ZP KVASICKO a.s. Odůvodnění uplatněné připomínky (lze pokračovat na dalších stranách nebo v samostatné příloze – zde napište konkrétní důvody, odkazy na zákon, studie, chyby v dokumentaci atd.): NEBYLA ŘÁDNĚ POSOUZENA (EIA) DLE ZÁKONA č. 100/2001 Sb/2024. DLOUHODOBÁ NÁVAZNOST NA ORNOU PLOCHU. Z UVEDENÝCH DŮVODŮ POŽADUJI VYLOUČENÍ Z AKCELERAČNÍ OBLASTI Z NÁVRHU ZMĚNY Č. 2 ÚP. *nehodící se škrtněte	**Neakceptováno.** Ochrana ZPF je řešena v souvisejících územních opatřeních. Podmínkami je zajištěno, že nebudou vznikat neobhospodařovatelné zbytkové zemědělské pozemky ani pozemky bez přístupu k veřejně přístupné pozemní komunikaci. Dále je v nich požadavek na upřednostní nižších tříd ochrany ZPF při realizaci záměrů OZE a je stanovena maximální plocha dlouhodobého nebo trvalého odnětí ZPF pro záměry OZE v celé akcelerační oblasti. Souhlas s odnětím ze ZPF bude vydán v navazujícím řízení dle stavebního zákona. Osvobození záměrů pro využití OZE v akcelerační oblasti od provedení posuzování vlivů záměru na životní prostředí (tzv. EIA) vyplývá z ustanovení čl. 16a odst. 3 směrnice RED III. Toto pravidlo bylo transponováno do § 28 ZOZE. Osvobození se netýká případů podle § 28 odst. 1 písm. a) a b) ZOZE, tj. případů, kdy je záměr předmětem přeshraničního posuzování vlivů, a případů, kdy je vysoce pravděpodobné, že záměr povede k významným nepříznivým vlivům na životní prostředí nebo veřejné zdraví, které nebyly zjištěny při pořizování územního opatření a které nelze vyloučit dodatečnými podmínkami a zmírňujícími opatřeními.

Poř. č.	Připomínkové místo	Číslo jednací	Článek	AO	Připomínka	Vyhodnocení
11479.	Jan Ráb	MMR-49613-2026-81	99czm 99czn	AOV59 AOV60	**Věc: Zásadní připomínka a nesouhlas s návrhem Změny č. 2 Územního rozvojového plánu ČR – požadavek na vyřazení akcelerační oblasti AOV59 (Liščí vrch / Hornobenešovsko)** Tímto podávám jako občan dotčený navrhovaným záměrem zásadní připomínku k návrhu vymezení akcelerační zóny pro větrné elektrárny (VTE) s označením **AOV59 Liščí vrch** (dotčená území: Horní Benešov, Horní Životice, Staré Heřminovy a širší okolí). S návrhem týkajícím se vymezení AOV59 **zásadně nesouhlasím a požaduji jeho úplné vyřazení** z akceleračních zón. Záměr představuje neospravedlnitelnou industrializaci volné krajiny a není veřejným zájmem, nýbrž soukromým podnikatelským záměrem. Níže uvádím konkrétní důvody a upozorňuji na nezákonnost, věcné vady a závažná rizika návrhu. **I. Rozpor se zákony ČR a právem Evropské unie** Návrh vykazuje **závažné nedostatky** a je v **rozporu** s následujícími právními předpisy: **1. Právní předpisy ČR:** • **Zákon č. 500/2004 Sb., správní řád:** Porušení § 3 (nezjištěn stav bez důvodných pochybností) a § 68 (nedostatečné odůvodnění). Návrh je nepřezkoumatelný. • **Zákon č. 100/2001 Sb. (EIA/SEA):** Chybí posouzení kumulativních vlivů, variantních řešení (vč. nulové varianty) a konkrétních dopadů na území. • **Zákon č. 114/1992 Sb., o ochraně přírody a krajiny:** Ohrožení krajinného rázu (§ 12), narušení ekologické stability, zásah do biotopů a migračních tras. • **Zákon č. 283/2021 Sb., stavební zákon:** Porušení § 18, § 19, § 32 a § 97 (ochrana hodnot území, minimální střet s veřejnými zájmy, požadavek na udržitelný rozvoj). **2. Právo Evropské unie a mezinárodní úmluvy:** • **Směrnice o ptácích (2009/147/ES) a o stanovištích (92/43/EHS):** Nelze vyloučit negativní vliv na chráněné druhy (chybí biologické podklady čl. 6 odst. 3). • **Směrnice EIA (2011/92/EU):** Nedostatečné vyhodnocení vlivů a formální zapojení veřejnosti. • **Směrnice RED III (2023/2413):** Nebyla doložena priorita využití brownfieldů a umělých ploch. Vymezení ve volné krajině je v rozporu s principem minimalizace dopadů. • **Čl. 191 SFEU (Princip předběžné opatrnosti):** Nerespektování ochrany zdraví a životního prostředí. • **Evropská úmluva o krajině (ETS No. 176):** Nedostatečná ochrana krajiny jako základní složky ŽP. • **Aarhuská úmluva (1998):** Omezení práva veřejnosti na informace a účasti v rozhodovacích procesech.	**Neakceptováno.** Akcelerační oblasti byly vymezeny na celostátní úrovni v Z2 ÚRP na základě Zadání Z2 ÚRP schváleného Vládou ČR. Vymezení akceleračních oblastí proběhlo na základě biologického posouzení konkrétních území podle § 11 odst. 3 resp. 4 ZOZE, jehož výsledky spolu s výsledky vyhodnocení vlivů na životní prostředí (SEA, Příloha č. 5 k odůvodnění Z2 ÚRP) byly zapracovány do návrhu Z2 ÚRP. Návrh Z2 ÚRP a jeho odůvodnění, návrh souvisejících územních opatření a jejich odůvodnění obsahují náležitosti v souladu s příslušnými právními předpisy, včetně správního řádu, stavebního zákona a dalších. Zpracování VVURÚ odpovídá obsahem i strukturou požadavkům obsaženým v příloze č. 4 stavebního zákona, včetně posouzení kumulativních a synergických vlivů, vlivů na zdraví a hodnocení nulové varianty (platné znění ÚRP) vůči variantě navrhované (Z2 ÚRP). Zadání Z2 ÚRP schválené Vládou ČR nepožadovalo jiná variantní řešení. Ustanovení § 4 odst. 3 ZOZE a čl. 15c směrnice RED III sice upřednostňují brownfieldy a degradované plochy, avšak nevylučují vymezení akcelerační oblasti na jiných pozemcích. Vymezení výhradně na degradovaných plochách nebylo s ohledem na prostorové nároky technologie větrných elektráren proveditelné. Samotný způsob vymezení akceleračních oblastí na základě podkladů (biologická posouzení, mapy citlivosti ptáků vůči výstavbě VTE zpracované ČSO, území významná pro netopýry dle podkladů ČESON, biotopy zvláště chráněných druhů velkých savců a další) a nařízení vlády č. 507/2025 Sb. minimalizuje vliv na složky životního prostředí. Pro všechny akcelerační oblasti jsou současně pořizována územní opatření, která obsahují opatření stanovená na základě biologických posouzení. Tato opatření dále zmírňují negativní vlivy, které nebylo možné vyloučit vymezením akcelerační oblasti. Podmínky v územních opatřeních zahrnují ochranu prvků lokálního ÚSES a všech biokoridorů, ochranu biotopů, ZPF a PUPFL, dále povinnost biologického dozoru, monitoring mortality ptáků a netopýrů, detekční systémy a další podmínky specifické vzhledem ke konkrétní akcelerační oblasti. Jedním z podkladů pro zpracování Z2 ÚRP byl dokument Akcelerační oblasti, předvýběr ploch k výstavbě VTE, Screening území ČR z hlediska ochrany krajinného rázu (Roman Bukáček, Simona Vondráčková, 2025). Při vymezování akceleračních oblastí byl krajinný ráz dále prověřován, a to s ohledem na hodnoty území a dálkové pohledy na dominanty. Vlivy na krajinný ráz pak byly dále vyhodnoceny v rámci VVURÚ, a to jak z hlediska navrhovaného souboru akceleračních oblastí jako celku, tak pro jednotlivá území v kartách akceleračních oblastí. Podmínky v územních opatřeních pak dále omezují barevné řešení doprovodných staveb a rozsah trvalých terénních úprav.

Poř. č.	Připomínkové místo	Číslo jednací	Článek	AO	Připomínka	Vyhodnocení
					II. Nedostatky v podkladech a systémová rizika • **Absence metodik požární bezpečnosti:** Dle vyjádření GŘ HZS ČR (z 6. 2. 2024) neexistuje právní ani metodická úprava požární bezpečnosti VTE, nejsou stanoveny odstupové vzdálenosti od lesů a zástavby. Zásahy hasičů by byly pouze defenzivní. • **Rizika pro dopravu:** Ministerstvo dopravy ČR (vyjádření MD-22459/2026-940/3) potvrdilo absenci metodiky posuzování vlivu VTE na bezpečnost provozu (vizuální distrakce, stínové efekty, odlet ledu a částí staveb). • **Geologická rizika:** Území je dlouhodobě poddolované (vč. slojí starších 100 let) s rizikem poklesů a deformací terénu. Výstavba těžkých VTE je zde hazardem. • **Nevyřešená infrastruktura a likvidace:** Návrh neřeší kapacitu distribuční soustavy, extrémní dopravní zátěž z přepravy komponentů na úzkých komunikacích, ani systémovou sanaci a likvidaci staveb po skončení životnosti **III. Narušení krajiny, přírody a biodiverzity** • **Krajinný ráz:** Výstavba VTE o výšce 180 m a více představuje nevratnou degradaci dosud nenarušené a turisticky cenné krajiny (blízkost Slezské Harty). Nejsou využity brownfieldy, ale cenná půda a lesy. • **Ohrožení chráněných druhů:** V oblasti se vyskytují druhy z Červené knihy ohrožených živočichů (luňák hnědý, luňák červený, jeřáb popelavý, výr velký, orel mořský). Území je navíc tradiční tahovou zastávkou migrujícího ptactva. **IV. Dopady na zdraví a majetek obyvatel** • **Zdravotní rizika:** Dle doporučení WHO vyvolávají VTE blíž než 8 km od obydlí souvislé obtěžování (hluk, infrazvuk, stroboskopický a světelný efekt), které vede k poruchám spánku a psychické zátěži. • **Znehodnocení majetku:** Praxe dokazuje pokles hodnoty nemovitostí v okolí VTE (do 3 km) až o 50 %. Nemovitosti se stávají neprodejnými, obcím hrozí odliv obyvatel a ztráta atraktivity. **V. Závěrečné požadavky** Na základě výše uvedeného **žádám o úplné vyřazení oblasti AOV59 z návrhu akceleračních zón.** Pokud tomuto požadavku nebude vyhověno, žádám, aby **návrh nebyl schválen a byl vrácen k zásadnímu přepracování**, přičemž požaduji doplnění a splnění následujících bodů: 1. Zpracování podrobného **terénního biologického a ornitologického průzkumu** v délce trvání minimálně **3 roky** (dle metodik České společnosti ornitologické a České společnosti pro ochranu netopýrů) vč. detailní migrační studie zohledňující Slezskou Hartu. 2. Zpracování dlouhodobého posouzení vlivů na veřejné zdraví, minimálně **dvouletý výzkum dopadu VTE** ve vzdálenosti nižší než 3 km na zdraví obyvatel (hluk, infrazvuk, stroboskopický efekt).	Vizualizace nebyly prováděny z toho důvodu, že přesná poloha VTE uvnitř akcelerační oblasti, jejich počet, konstrukční typ, výška stožáru (tubusu) a celková výšku po horní úvrať není ve fázi územního plánování známa. Totéž platí o FVE, např. co se týče orientace panelů a přesné poloze a rozměrech oddělujících travních/keřových pásů. Také poloha, rozsah a další vlastnosti související infrastruktury, např. cest a bateriových úložišť, nejsou ve fázi územního plánování známy. Z právních předpisů nevyplývá povinnost při vymezení akcelerační oblasti vizualizace zpracovat. Otázky spojené s likvidací VTE po skončení životnosti, včetně podmínek pro odstranění stavby, jsou předmětem právní úpravy na úrovni povolování konkrétních záměrů a nespadají do obsahu územně plánovací dokumentace na celostátní úrovni. Vymezení akcelerační oblasti v ÚRP nezakládá možnost vyvlastnění ani právo na výstavbu VTE a nevylučuje jiné využití území. Nebylo prokázáno, že by instalace VTE měla významný negativní vliv na cenu nemovitostí či provádění investic. Při vymezení akceleračních oblastí nelze předjímat konkrétní technické parametry či přesné umístění záměrů OZE. Obavy z negativních vlivů hluku a stroboskopického efektu řeší podmínky stanovené ve všech územních opatřeních pro akcelerační oblasti pro VTE, které ukládají zpracování hlukové studie, studie působení stroboskopického efektu, včetně minimalizace shadow flicker efektu. V případě, že by záměr nesplňoval zákonné hygienické limity (nařízení vlády č. 272/2011 Sb., o ochraně zdraví před nepříznivými účinky hluku a vibrací) a současně podmínky v územním opatření, nemůže být povolen. Použití certifikovaných technologií větrných elektráren, vybavení prvky, které snižují riziko požáru apod., postupů výstavby, bude záležitostí povolování konkrétních záměrů stavebním úřadem. Rovněž při žádosti o udělení licence na výrobu elektřiny, kterou uděluje Energetický regulační úřad musí provozovatel prokázat, že splňuje bezpečnostní a provozní požadavky splnění norem. Obavy z ohrožení lidí nejsou podloženy reálnými daty z mnohaletého provozu desetitisíců větrných elektráren v Evropě.

Poř. č.	Připomínkové místo	Číslo jednací	Článek	AO	Připomínka	Vyhodnocení
					3. Zpracování podrobného hodnocení vlivu na krajinný ráz s **konkrétními vizualizacemi** (např. z bodů Staré Heřminovy čp. [ ] čp. [ ] čp. [ ] a Pusté Držkovice čp. [ ] a doložení výpočtu viditelnosti VTE. 4. Předložení metodik posouzení **požární bezpečnosti** (vč. odstupových vzdáleností) a vlivu na **bezpečnost silničního provozu**. 5. Zdůvodnění nevyužití brownfieldů a zdevastovaných ploch přednostně před volnou přírodou. 6. Zpracování **kompenzačního mechanismu** pro obyvatele, který zaručí plné vyrovnání nákladů při znehodnocení majetku nebo nutnosti přestěhování do jiné lokality z důvodu likvidace klidu a krajinného rázu. 7. Řádné vypořádání připomínek a doložení komunikace s dotčenými obcemi (Horní Benešov, Horní Životice, Staré Heřminovy, Leskovec, Svobodné Heřmanice). Žádám o řádné vypořádání této připomínky v souladu se zákonem a písemné doložení konkrétního odůvodnění přijatého řešení.	

Příloha č. 5zzh – Vyhodnocení připomínek obcí a veřejnosti

Poř. č.	Připomínkové místo	Číslo jednací	Článek	AO	Připomínka	Vyhodnocení
					Věc: Zásadní připomínka a nesouhlas s návrhem Změny č. 2 Územního rozvojového plánu ČR – požadavek na vyřazení akcelerační oblasti AOV60 (Kamenný vrch / Hornobenešovsko) Tímto podávám jako občan dotčený navrhovaným záměrem zásadní připomínku k návrhu vymezení akcelerační zóny pro větrné elektrárny (VTE) s označením **AOV60 Kamenný vrch** (dotčená území: Horní Benešov, Horní Životice, Staré Heřminovy a širší okolí). S návrhem týkajícím se vymezení AOV60 **zásadně nesouhlasím a požaduji jeho úplné vyřazení** z akceleračních zón. Záměr představuje neospravedlnitelnou industrializaci volné krajiny a není veřejným zájmem, nýbrž soukromým podnikatelským záměrem. Níže uvádím konkrétní důvody a upozorňuji na nezákonnost, věcné vady a závažná rizika návrhu. **I. Rozpor se zákony ČR a právem Evropské unie** Návrh vykazuje **závažné nedostatky** a je v **rozporu** s následujícími právními předpisy: **1. Právní předpisy ČR:** • **Zákon č. 500/2004 Sb., správní řád:** Porušení § 3 (nezjištěn stav bez důvodných pochybností) a § 68 (nedostatečné odůvodnění). Návrh je nepřezkoumatelný. • **Zákon č. 100/2001 Sb. (EIA/SEA):** Chybí posouzení kumulativních vlivů, variantních řešení (vč. nulové varianty) a konkrétních dopadů na území. • **Zákon č. 114/1992 Sb., o ochraně přírody a krajiny:** Ohrožení krajinného rázu (§ 12), narušení ekologické stability, zásah do biotopů a migračních tras. • **Zákon č. 283/2021 Sb., stavební zákon:** Porušení § 18, § 19, § 32 a § 97 (ochrana hodnot území, minimální střet s veřejnými zájmy, požadavek na udržitelný rozvoj). **2. Právo Evropské unie a mezinárodní úmluvy:** • **Směrnice o ptácích (2009/147/ES) a o stanovištích (92/43/EHS):** Nelze vyloučit negativní vliv na chráněné druhy (chybí biologické podklady čl. 6 odst. 3). • **Směrnice EIA (2011/92/EU):** Nedostatečné vyhodnocení vlivů a formální zapojení veřejnosti. • **Směrnice RED III (2023/2413):** Nebyla doložena priorita využití brownfieldů a umělých ploch. Vymezení ve volné krajině je v rozporu s principem minimalizace dopadů. • **Čl. 191 SFEU (Princip předběžné opatrnosti):** Nerespektování ochrany zdraví a životního prostředí. • **Evropská úmluva o krajině (ETS No. 176):** Nedostatečná ochrana krajiny jako základní složky ŽP. • **Aarhuská úmluva (1998):** Omezení práva veřejnosti na informace a účasti v rozhodovacích procesech.	

Poř. č.	Připomínkové místo	Číslo jednací	Článek	AO	Připomínka	Vyhodnocení
					II. Nedostatky v podkladech a systémová rizika • **Absence metodik požární bezpečnosti:** Dle vyjádření GŘ HZS ČR (z 6. 2. 2024) neexistuje právní ani metodická úprava požární bezpečnosti VTE, nejsou stanoveny odstupové vzdálenosti od lesů a zástavby. Zásahy hasičů by byly pouze defenzivní. • **Rizika pro dopravu:** Ministerstvo dopravy ČR (vyjádření MD-22459/2026-940/3) potvrdilo absenci metodiky posuzování vlivu VTE na bezpečnost provozu (vizuální distrakce, stínové efekty, odlet ledu a částí staveb). • **Geologická rizika:** Území je dlouhodobě poddolované (vč. slojí starších 100 let) s rizikem poklesů a deformací terénu. Výstavba těžkých VTE je zde hazardem. • **Nevyřešená infrastruktura a likvidace:** Návrh neřeší kapacitu distribuční soustavy, extrémní dopravní zátěž z přepravy komponentů na úzkých komunikacích, ani systémovou sanaci a likvidaci staveb po skončení životnosti **III. Narušení krajiny, přírody a biodiverzity** • **Krajinný ráz:** Výstavba VTE o výšce 180 m a více představuje nevratnou degradaci dosud nenarušené a turisticky cenné krajiny (blízkost Slezské Harty). Nejsou využity brownfieldy, ale cenná půda a lesy. • **Ohrožení chráněných druhů:** V oblasti se vyskytují druhy z Červené knihy ohrožených živočichů (luňák hnědý, luňák červený, jeřáb popelavý, výr velký, orel mořský). Území je navíc tradiční tahovou zastávkou migrujícího ptactva. **IV. Dopady na zdraví a majetek obyvatel** • **Zdravotní rizika:** Dle doporučení WHO vyvolávají VTE blíž než 8 km od obydlí souvislé obtěžování (hluk, infrazvuk, stroboskopický a světelný efekt), které vede k poruchám spánku a psychické zátěži. • **Znehodnocení majetku:** Praxe dokazuje pokles hodnoty nemovitostí v okolí VTE (do 3 km) až o 50 %. Nemovitosti se stávají neprodejnými, obcím hrozí odliv obyvatel a ztráta atraktivity. **V. Závěrečné požadavky** Na základě výše uvedeného **žádám o úplné vyřazení oblasti AOV60 z návrhu akceleračních zón.** Pokud tomuto požadavku nebude vyhověno, žádám, aby **návrh nebyl schválen a byl vrácen k zásadnímu přepracování**, přičemž požaduji doplnění a splnění následujících bodů: 1. Zpracování podrobného **terénního biologického a ornitologického průzkumu** v délce trvání minimálně **3 roky** (dle metodik České společnosti ornitologické a České společnosti pro ochranu netopýrů) vč. **detailní migrační studie** zohledňující Slezskou Hartu. 2. Zpracování dlouhodobého posouzení vlivů na veřejné zdraví, minimálně **dvouletý výzkum dopadu VTE** ve vzdálenosti nižší než 3 km na zdraví obyvatel (hluk, infrazvuk, stroboskopický efekt).	

Poř. č.	Připomínkové místo	Číslo jednací	Článek	AO	Připomínka	Vyhodnocení
					3. Zpracování podrobného hodnocení vlivu na krajinný ráz s **konkrétními vizualizacemi** (např. z bodů Staré Heřminovy čp. [ ] čp. [ ] čp. [ ] a Pusté Držkovice čp. [ ] a doložení výpočtu viditelnosti VTE. 4. Předložení metodik posouzení **požární bezpečnosti** (vč. odstupových vzdáleností) a vlivu na **bezpečnost silničního provozu**. 5. Zdůvodnění nevyužití brownfieldů a zdevastovaných ploch přednostně před volnou přírodou. 6. Zpracování **kompenzačního mechanismu** pro obyvatele, který zaručí plné vyrovnání nákladů při znehodnocení majetku nebo nutnosti přestěhování do jiné lokality z důvodu likvidace klidu a krajinného rázu. 7. Řádné vypořádání připomínek a doložení komunikace s dotčenými obcemi (Horní Benešov, Horní Životice, Staré Heřminovy, Leskovec, Svobodné Heřmanice). Žádám o řádné vypořádání této připomínky v souladu se zákonem a písemné doložení konkrétního odůvodnění přijatého řešení.	
11480.	Ludmila Nováková	MMR-49697-2026-81	99bc	AOS3	Věc: **PŘIPOMÍNKA K NÁVRHU ZMĚNY Č. 2 ÚZEMNÍHO ROZVOJOVÉHO PLÁNU ČR (§ 97 zák. č. 283/2021 Sb., stavební zákon)** **PŘIPOMÍNKY K VYHODNOCENÍ VLIVŮ NÁVRHU ZMĚNY Č. 2 ÚZEMNÍHO ROZVOJOVÉHO PLÁNU NA UDRŽITELNÝ ROZVOJ ÚZEMÍ** **PŘIPOMÍNKY K NÁVRHŮM JEDNOTLIVÝCH ÚZEMNÍCH OPATŘENÍ K AKCELERAČNÍM OBLASTEM VYMEZENÝM V NÁVRHU ZMĚNY Č. 2 ÚZEMNÍHO ROZVOJOVÉHO PLÁNU** V souladu s možností uplatnit připomínky k návrhu Změny č. 2 Územního rozvojového plánu ČR (ÚRP ČR) podávám připomínku k vymezení akcelerační oblasti pro rozvoj výroby energie z energie slunečního záření. **Vymezení území dotčeného připomínkami:** **Územní opatření k AOS3 Vrbka** **katastrální území** Lubná u Kroměříže, Vrbka u Sulimova, Sulimov, Bařice, Velké Těšany **kraj** Zlínský **současně na širší území, které může být navrženým řešením přímo či nepřímo ovlivněno.**	**Neakceptováno.** Akcelerační oblasti byly vymezeny na celostátní úrovni v Z2 ÚRP na základě Zadání Z2 ÚRP schváleného Vládou ČR. Vymezení akceleračních oblastí proběhlo na základě biologického posouzení konkrétních území podle § 11 odst. 3 resp. 4 ZOZE, jehož výsledky spolu s výsledky vyhodnocení vlivů na životní prostředí (SEA, Příloha č. 5 k odůvodnění Z2 ÚRP) byly zapracovány do návrhu Změny č. 2 ÚRP. Oblasti, u nichž autorizované osoby identifikovaly významné negativní nebo kumulativní vlivy, byly ze Z2 ÚRP vyloučeny (odůvodnění Z2 ÚRP, odst. 32). Zpracování VVURÚ odpovídá obsahem i strukturou požadavkům přílohy č. 4 stavebního zákona, včetně vyhodnocení vlivů na lokality soustavy Natura 2000 a posouzení kumulativních a synergických vlivů. Jde o hodnocení na úrovni koncepce, nikoli na úrovni konkrétních záměrů a tomu odpovídá i míra podrobnosti použitých podkladů. Při vymezování akceleračních oblastí byly zohledněny vlivy na krajinný ráz, které byly dále posuzovány v rámci VVURÚ, a to jak z hlediska navrhovaného souboru akceleračních oblastí jako celku, tak pro jednotlivé oblasti v kartách akceleračních oblastí (Příloha SEA). Akcelerační oblasti byly vymezeny mimo památky zapsané na seznamu UNESCO. Vizuální dopad byl prověřen a popsán v odůvodnění Změny č. 2 Územního rozvojového plánu a také vyhodnocen ve VVURÚ. ČR jako smluvní strana Úmluvy o ochraně světového kulturního a přírodního dědictví má povinnost konzultovat záměry, které by mohly ohrozit Outstanding Universal Value (OUV) lokalit UNESCO; tato povinnost se uplatňuje na úrovni konkrétních

Poř. č.	Připomínkové místo	Číslo jednací	Článek	AO	Připomínka	Vyhodnocení
					Připomínku podávám: ☐ jako osoba žijící v dotčeném území ☐ jako vlastník nemovitosti v dotčeném území ☒ jako osoba, která může být dotčena dopady návrhu (např. z hlediska krajiny, životního prostředí či kvality života) ☐ hospodařím na půdě ☐ jiné: K návrhu: Změna č. 2 Územního rozvojového plánu České republiky – akcelerační oblast AOS3 Vrbka, včetně vyhodnocení vlivů na udržitelný rozvoj území a návrhu územního opatření. Jako osoba, která může být dotčena dopady tohoto návrhu jak z hlediska krajiny, tak z hlediska životního prostředí a v neposlední řadě i z hlediska kvality života svých dávných přátel, kteří žijí v dotčené oblasti a které pravidelně navštěvuji, podávám připomínku proti vymezení akcelerační oblasti AOS3 Vrbka, vyjadřuji svůj nesouhlas a žádám, aby byla tato oblast z návrhu vypuštěna .Ač nejsem místním občanem, situace životně důležitá pro mé přátele je zároveň velmi důležitá i pro mne a stala se tudíž i mou osobní záležitostí. Proto jsem se snažila se s danou situací co nejvíce seznámit a na základě poznatků a informací také vyjádřit svůj zásadní nesouhlas. S návrhem nesouhlasím především proto, že má přímý a dlouhodobý dopad na obec Vrbka , její obyvatele a její budoucí rozvoj. Jde o nepřiměřený a naprosto neakceptovatelný zásah do krajiny, která tvoří přirozené zázemí obce, prostor pro její další rozvoj, každodenní pohyb obyvatel i místní identitu. Obec Vrbka se navíc nachází v hospodářsky a sociálně ohroženém území, tedy mezi znevýhodněnými obcemi. V takovém území by měl stát a jeho plánovací nástroje zvlášť dbát na to, aby nebyly dále oslabovány podmínky pro bydlení, stabilizaci obyvatel a budoucí rozvoj. Vymezení rozsáhlé akcelerační oblasti v těsném vztahu k obci však podle mého názoru působí přesně opačně. Místo podpory rozvoje přináší další zátěž a velkou životní nejistotu jak jejich obyvatel, tak samozřejmě i jejich blízkých a přátel. Jako naprosto zásadní vidím to, že návrh omezuje budoucí rozvoj obce. V místech, kde AOS3 přiléhá k pozemkům s rodinnými domy, fakticky splývá hranice intravilánu s hranicí navržené akcelerační oblasti. To znamená, že obec by přišla o přirozené rozvojové zázemí a možnost rozumně navazovat budoucí obytné nebo jiné plochy na stávající zástavbu. Pro malou obec v ohroženém území je právě možnost citlivého rozvoje jedním z předpokladů její budoucnosti. Pokud je tato možnost zablokována, zhoršuje se šance obce udržet obyvatele i přilákat nové. Předložená dokumentace k návrhu není podle mne dostatečně spolehlivá. V podkladech se například uvádí, že územím AOS3 neprotéká žádný vodní tok, zatímco jiné podklady pracují s odtokovými poměry, přívalovými srážkami a vazbou na Přítok 02 Trňáku. Pokud není správně popsán ani základní stav území, nelze důvěřovat ani závěrům o vhodnosti lokality. Stejně problematicky působí tvrzení, že v území nejsou významné kulturní hodnoty, přestože se zde	záměrů, nikoli na úrovni vymezení akceleračních oblasti ve Změně č. 2 Územního rozvojového plánu. Pro všechny akcelerační oblasti jsou současně pořizována územní opatření. Podmínky v územních opatřeních zahrnují ochranu prvků lokálního ÚSES a všech biokoridorů, ochranu biotopů, ZPF a PUPFL, dále povinnost biologického dozoru, monitoring mortality ptáků a další podmínky specifické vzhledem ke konkrétní akcelerační oblasti. Ochrana ZPF je řešena v souvisejících územních opatřeních. Podmínkami je zajištěno, že nebudou vznikat neobhospodařovatelné zbytkové zemědělské pozemky ani pozemky bez přístupu k veřejně přístupné pozemní komunikaci. Dále je v nich požadavek na upřednostní nižších tříd ochrany ZPF při realizaci záměrů OZE a je stanovena maximální plocha dlouhodobého nebo trvalého odnětí ZPF pro záměry OZE v celé akcelerační oblasti. Souhlas s odnětím ze ZPF bude vydán v navazujícím řízení dle stavebního zákona. Při vymezování akceleračních oblastí byly zohledněny požadavky nařízení vlády č. 507/2025 Sb. Územní opatření stanoví podmínky zajišťující ochranu zemědělského hospodaření v akceleračních oblastech. Při vymezení akceleračních oblastí nelze předjímat konkrétní technické parametry či přesné umístění záměrů OZE. V případě, že by záměr nesplňoval zákonné hygienické limity a současně podmínky v územním opatření, nemůže být povolen.

Poř. č.	Připomínkové místo	Číslo jednací	Článek	AO	Připomínka	Vyhodnocení
					nacházejí sakrální památky a další prvky místní kulturní krajiny. Za nepřijatelné považuji i dopady na charakter obce a okolní krajiny. Území AOS3 není žádný brownfield ani zanedbaná plocha, ale otevřená zemědělská krajina s ornou půdou, přírodními vazbami a kulturními stopami minulosti. V takové krajině se nacházejí kamenné kříže, boží muka a další drobné sakrální stavby, včetně božích muk na kopci Cyrilek přímo v dotčeném území. Tyto prvky spoluvytvářejí identitu místa a dávají krajině lidský a historický rozměr. Rozsáhlá fotovoltaická oblast je s tímto charakterem v zásadním rozporu. Dalším významným problémem je pohledový dopad. Podle místní znalosti je část AOS3 viditelná z věže Arcibiskupského zámku v Kroměříži, památky světového dědictví UNESCO. Taková pohledová vazba by neměla být opomenuta nebo zjednodušena. Pokud je území pohledově exponované vůči takto významné památce i vůči okolním obcím, je třeba to brát jako zásadní okolnost, nikoli jako detail. Návrh také podceňuje význam naučných stezek a veřejných investic v krajině. Územím AOS3 procházejí Naučná stezka po sakrálních památkách obce Vrbka, NS Kopečky kolem Bařic a NS Okruh tří dědin. Tyto stezky nejsou jen turistickým doplňkem, ale součástí místní identity, rekreačního zázemí a prezentace kulturních hodnot krajiny. Jejich vznik a mobiliář byly financovány i z veřejných prostředků, včetně prostředků obcí. Návrh AOS3 tak nezasahuje pouze „volnou plochu“, ale i již existující a veřejně podpořenou infrastrukturu, která má pro místní obyvatele konkrétní význam. Za velmi důležité považuji i přírodní a vodní poměry v území. Jestliže dokumentace sama vykazuje rozpory ohledně vodních toků a současně podklady připouštějí výskyt živočichů a cenných biotopů, mělo být posouzení provedeno mnohem pečlivěji. Rozsáhlé fotovoltaické areály se oplocují, fragmentují krajinu a mění její užívání. To se dotýká nejen přírody, ale i lidí, kteří krajinu využívají pro pohyb, odpočinek a každodenní život. Zásadně nesouhlasím také se záborem orné půdy v otevřené venkovské krajině, na které se řádně a úspěšně hospodaří. V situaci, kdy má být chráněna zemědělská krajina a kdy právní úprava směřuje přednostně k využívání umělých, zastavěných nebo znehodnocených ploch, považuji navržení AOS3 na orné půdě za chybný a v každém případě neakceptovatelný postup. Dokumentace neobsahuje věcné zdůvodnění, proč toto kritérium nebylo dodrženo a proč nebyly využity dostupné brownfieldy evidované v Národní databázi brownfieldů. Žádám proto, aby byla akcelerační oblast AOS3 Vrbka z návrhu Změny č. 2 ÚRP vypuštěna a aby byly dopady na obec, její rozvojové možnosti, krajinný ráz, kulturní hodnoty, vodní poměry, přírodu a veřejné investice vyhodnoceny znovu a řádně.	

Poř. č.	Připomínkové místo	Číslo jednací	Článek	AO	Připomínka	Vyhodnocení
11481.	Bohumila Mahdalová	MMR-49698-2026-81	99bc	AOS3	Věc: **PŘIPOMÍNKA K NÁVRHU ZMĚNY Č. 2 ÚZEMNÍHO ROZVOJOVÉHO PLÁNU ČR (§ 97 zák. č. 283/2021 Sb., stavební zákon)** **PŘIPOMÍNKY K VYHODNOCENÍ VLIVŮ NÁVRHU ZMĚNY Č. 2 ÚZEMNÍHO ROZVOJOVÉHO PLÁNU NA UDRŽITELNÝ ROZVOJ ÚZEMÍ** **PŘIPOMÍNKY K NÁVRHŮM JEDNOTLIVÝCH ÚZEMNÍCH OPATŘENÍ K AKCELERAČNÍM OBLASTEM VYMEZENÝM V NÁVRHU ZMĚNY Č. 2 ÚZEMNÍHO ROZVOJOVÉHO PLÁNU** V souladu s možností uplatnit připomínky k návrhu Změny č. 2 Územního rozvojového plánu ČR (ÚRP ČR) podávám připomínku k vymezení akcelerační oblasti pro rozvoj výroby energie z energie slunečního záření. **Vymezení území dotčeného připomínkami:** **Územní opatření k AOS3 Vrbka** **katastrální území** Lubná u Kroměříže, Vrbka u Sulimova, Sulimov, Bařice, Velké Těšany **kraj** Zlínský **současně na širší území, které může být navrženým řešením přímo či nepřímo ovlivněno.**	**Neakceptováno.** Vymezení akceleračních oblastí proběhlo na základě biologického posouzení konkrétních území podle § 11 odst. 3 resp. 4 ZOZE, jehož výsledky spolu s výsledky vyhodnocení vlivů na životní prostředí (SEA, Příloha č. 5 k odůvodnění Z2 ÚRP) byly zapracovány do návrhu Změny č. 2 ÚRP. Oblasti, u nichž autorizované osoby identifikovaly významné negativní nebo kumulativní vlivy, byly ze Z2 ÚRP vyloučeny (odůvodnění Z2 ÚRP, odst. 32). Zpracování VVURÚ odpovídá obsahem i strukturou požadavkům přílohy č. 4 stavebního zákona, včetně vyhodnocení vlivů na lokality soustavy Natura 2000 a posouzení kumulativních a synergických vlivů. Jde o hodnocení na úrovni koncepce, nikoli na úrovni konkrétních záměrů a tomu odpovídá i míra podrobnosti použitých podkladů. Při vymezování akceleračních oblastí byly zohledněny vlivy na krajinný ráz, které byly dále posuzovány v rámci VVURÚ, a to jak z hlediska navrhovaného souboru akceleračních oblastí jako celku, tak pro jednotlivé oblasti v kartách akceleračních oblastí (Příloha SEA). Akcelerační oblasti byly vymezeny mimo památky zapsané na seznamu UNESCO. Vizuální dopad byl prověřen a popsán v odůvodnění Změny č. 2 Územního rozvojového plánu a také vyhodnocen ve VVURÚ. ČR jako smluvní strana Úmluvy o ochraně světového kulturního a přírodního dědictví má povinnost konzultovat záměry, které by mohly ohrozit Outstanding Universal Value (OUV) lokalit UNESCO; tato povinnost se uplatňuje na úrovni konkrétních záměrů, nikoli na úrovni vymezení akceleračních oblasti ve Změně č. 2 Územního rozvojového plánu. Pro všechny akcelerační oblasti jsou současně pořizována územní opatření. Podmínky v územních opatřeních zahrnují ochranu prvků lokálního ÚSES a všech biokoridorů, ochranu biotopů, ZPF a PUPFL, dále povinnost biologického dozoru, monitoring mortality ptáků a další podmínky specifické vzhledem ke konkrétní akcelerační oblasti. Ochrana ZPF je řešena v souvisejících územních opatřeních. Podmínkami je zajištěno, že nebudou vznikat neobhospodařovatelné zbytkové zemědělské pozemky ani pozemky bez přístupu k veřejně přístupné pozemní komunikaci. Dále je v nich požadavek na upřednostní nižších tříd ochrany ZPF při realizaci záměrů OZE a je stanovena maximální plocha dlouhodobého nebo trvalého odnětí ZPF pro záměry OZE v celé akcelerační oblasti. Souhlas s odnětím ze ZPF bude vydán v navazujícím řízení dle stavebního zákona. Při vymezování akceleračních oblastí byly zohledněny

Poř. č.	Připomínkové místo	Číslo jednací	Článek	AO	Připomínka	Vyhodnocení
					Připomínku podávám: ☐ jako osoba žijící v dotčeném území ☐ jako vlastník nemovitosti v dotčeném území ☒ jako osoba, která může být dotčena dopady návrhu (např. z hlediska krajiny, životního prostředí či kvality života) ☐ hospodařím na půdě ☐ jiné: Podávám připomínku proti vymezení akcelerační oblasti AOS3 Vrbka a žádám, aby byla z návrhu Změny č. 2 Územního rozvojového plánu České republiky vypuštěna. Mám k tomuto území osobní vztah. Znám ho, vážím si ho a záleží mi na lidech, kteří tam žijí nebo kteří sem jezdí. Právě proto nemohu mlčet k záměru, který by tuto krajinu nenávratně změnil. Vrbka a okolní vesnice nejsou průmyslové území. Je to živá venkovská krajina s obhospodařovanou půdou, s přírodou, se sakrálními památkami a s naučnými stezkami, které sem přitahují lidi z celého okolí. Lidé si tuto krajinu nevybrali náhodou – vybrali si ji proto, jaká je. Klidná, otevřená, čistá. Průmyslový solární park v takovémto rozsahu tuto krajinu uzavře. Oplocené areály přeruší volný pohyb, který je dnes samozřejmostí. Výstavba přivede do obce těžkou techniku a hluk na měsíce, možná roky. A i po dokončení zůstane průmyslový soused, který změní výhled, charakter místa i hodnotu nemovitostí v okolí. Přitom existují brownfieldy – opuštěné a znehodnocené plochy, které by se pro tento účel hodily mnohem víc. Dokumentace nevysvětluje, proč byly přehlédnuty ve prospěch živé zemědělské krajiny. V území žijí zvláště chránění živočichové – Ohniváček černočerný, Skokan hnědý, Bobr evropský v korytě přilehlého potoka Trňák. Jejich přítomnost svědčí o tom, že krajina funguje. Rozsáhlé oplocené areály tuto funkčnost naruší. Přitom biologický průzkum odpovídající odborným metodikám a pokrývající více ročních období nebyl podle dostupných podkladů proveden. Žádám, aby byl záměr AOS3 Vrbka vyřazen. Tato krajina si ochranu zaslouží.	požadavky nařízení vlády č. 507/2025 Sb. Územní opatření stanoví podmínky zajišťující ochranu zemědělského hospodaření v akceleračních oblastech. Při vymezení akceleračních oblastí nelze předjímat konkrétní technické parametry či přesné umístění záměrů OZE. V případě, že by záměr nesplňoval zákonné hygienické limity a současně podmínky v územním opatření, nemůže být povolen.

Poř. č.	Připomínkové místo	Číslo jednací	Článek	AO	Připomínka	Vyhodnocení
11482.	Dagmar Štáblová	MMR-49699-2026-81	99cm 99cn 99co	AOV29 AOV30 AOV31	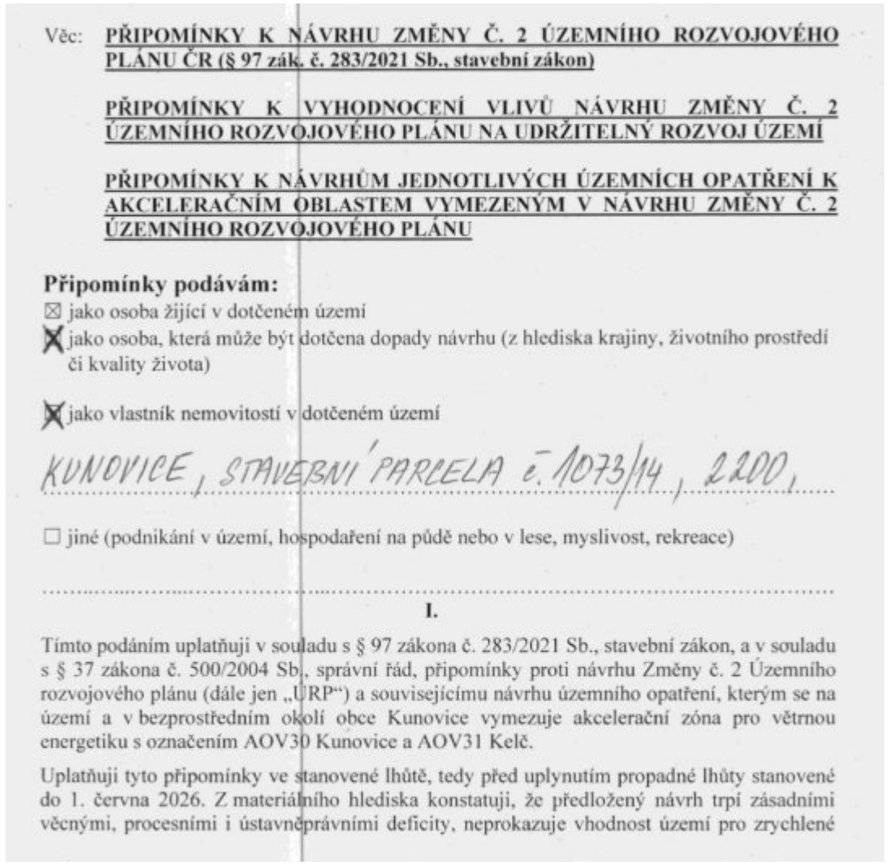 Věc: **PŘIPOMÍNKY K NÁVRHU ZMĚNY Č. 2 ÚZEMNÍHO ROZVOJOVÉHO PLÁNU ČR (§ 97 zák. č. 283/2021 Sb., stavební zákon)** **PŘIPOMÍNKY K VYHODNOCENÍ VLIVŮ NÁVRHU ZMĚNY Č. 2 ÚZEMNÍHO ROZVOJOVÉHO PLÁNU NA UDRŽITELNÝ ROZVOJ ÚZEMÍ** **PŘIPOMÍNKY K NÁVRHŮM JEDNOTLIVÝCH ÚZEMNÍCH OPATŘENÍ K AKCELERAČNÍM OBLASTEM VYMEZENÝM V NÁVRHU ZMĚNY Č. 2 ÚZEMNÍHO ROZVOJOVÉHO PLÁNU** **Připomínky podávám:** ☒ jako osoba žijící v dotčeném území ☒ jako osoba, která může být dotčena dopady návrhu (z hlediska krajiny, životního prostředí či kvality života) ☒ jako vlastník nemovitostí v dotčeném území KUNOVICE, STAVEBNÍ PARCELA č. 1073/14, 2200, ☐ jiné (podnikání v území, hospodaření na půdě nebo v lese, myslivost, rekreace) I. Tímto podáním uplatňuji v souladu s § 97 zákona č. 283/2021 Sb., stavební zákon, a v souladu s § 37 zákona č. 500/2004 Sb., správní řád, připomínky proti návrhu Změny č. 2 Územního rozvojového plánu (dále jen „ÚRP“) a souvisejícímu návrhu územního opatření, kterým se na území a v bezprostředním okolí obce Kunovice vymezuje akcelerační zóna pro větrnou energetiku s označením AOV30 Kunovice a AOV31 Kelč. Uplatňuji tyto připomínky ve stanovené lhůtě, tedy před uplynutím propadné lhůty stanovené do 1. června 2026. Z materiálního hlediska konstatuji, že předložený návrh trpí zásadními věcnými, procesními i ústavněprávními deficity, neprokazuje vhodnost území pro zrychlené	**Akceptováno.** Akcelerační oblast AOV31 – Kelč byla zmenšena. Vymezení akceleračních oblastí proběhlo na základě biologického posouzení konkrétního navrhovaného území podle § 11 odst. 3 resp. 4 ZOZE, jehož výsledky spolu s výsledky vyhodnocení vlivů na životní prostředí (SEA/VVURÚ, Příloha 5 k Z2 ÚRP) byly zapracovány do návrhu Změny č. 2 ÚRP; oblasti, u nichž autorizované osoby identifikovaly významné negativní nebo kumulativní vlivy, byly ze Z2 ÚRP vyloučeny (odůvodnění Z2 ÚRP, odst. 32). Zpracování VVURÚ odpovídá obsahem i strukturou požadavkům přílohy č. 4 stavebního zákona; jde o hodnocení na úrovni koncepce, nikoli na úrovni konkrétních záměrů, a tomu odpovídá i míra podrobnosti použitých podkladů. Kumulativní a synergické vlivy byly posuzovány v rámci SEA/VVURÚ; jejich výsledky byly promítnuty do vymezení akceleračních oblastí a podmínek územních opatření. Jedním z podkladů pro zpracování Z2 ÚRP byl dokument Akcelerační oblasti, předvýběr ploch k výstavbě VTE, Screening území ČR z hlediska ochrany krajinného rázu (Roman Bukáček, Simona Vondráčková, 2025). Při vymezování akceleračních oblastí byl krajinný ráz dále prověřován, a to s ohledem na hodnoty území. Vlivy na krajinný ráz pak byly dále vyhodnoceny v rámci VVURÚ, a to jak z hlediska navrhovaného souboru akceleračních oblastí jako celku, tak pro jednotlivá území v kartách akceleračních oblastí, které obsahují i mapy viditelnosti (Příloha SEA). Podmínky v územních opatřeních pak dále omezují barevné řešení doprovodných staveb a rozsah trvalých terénních úprav. Akcelerační oblasti nezahrnují území specifikovaná v § 4 odst. 1 ZOZE a v nařízení vlády č. 507/2025 Sb. Nebylo však možné se vyhnout návrhu akceleračních oblastí v „běžné krajině“, podobně jako se nelze vyhnout např. vymezování koridorů pro dopravní stavby či produktovody. I v takových případech však byly akcelerační oblasti vymezovány v místech co nejméně konfliktních, a to i z hlediska ochrany přírodních a kulturních hodnot. Při vymezování akceleračních oblastí byly zohledněny požadavky nařízení vlády č. 507/2025 Sb. Územní opatření stanoví podmínky zajišťující ochranu zemědělského hospodaření v akceleračních oblastech. Územní plánování na celostátní úrovni je výkonem státní správy; ústavou zaručená samospráva obcí (čl. 8, 100, 101 Ústavy ČR) tím není dotčena. Vymezení akcelerační oblasti v ÚRP

Poř. č.	Připomínkové místo	Číslo jednací	Článek	AO	Připomínka	Vyhodnocení
					povolovací procesy, a naopak představuje bezprecedentní hrozbu pro životní prostředí, vodní režim a kvalitu života obyvatel. **II.** **Věcné připomínky a důvody pro vyřazení lokality AOV30 Kunovice a AOV31 Kelč z návrhu** 1. **Systémový rozpor s unijním právem a principem předběžné opatrnosti** Předložený návrh je v příkrém rozporu s materiálním účelem (teleologií) směrnice Evropského parlamentu a Rady (EU) 2023/2413 (tzv. směrnice RED III). Ustanovení čl. 15c odst. 1 písm. a) směrnice RED III výslovně normuje, že členské státy musí při vymezování akceleračních oblastí primárně upřednostňovat umělé a zastavěné plochy a znehodnocenou půdu v nichž se neočekává, že zavedení určitého druhu nebo určitých druhů obnovitelných zdrojů energie bude mít vzhledem ke zvláštnostem vybrané oblasti významný dopad na životní prostředí, tedy mimo jiné průmyslové brownfieldy. Tento unijní imperativ racionálního využívání území se plně promítá i do českého zákona č. 249/2025 Sb., o urychlení využívání obnovitelných zdrojů energie. Lokalita AOV30 Kunovice a AOV31 Kelč však představuje pravý opak, jedná se o cennou, harmonickou a extenzivně obhospodařovanou volnou krajinu s významnými přírodními a estetickými hodnotami. Vymezení plošné průmyslové zóny v takto citlivém území, aniž by pořizovatel doložil prokazatelné vyčerpání alokačního potenciálu skutečně znehodnocených ploch v ČR, představuje flagrantní porušení principu proporcionality a činí návrh z hlediska evropského práva neobhajitelným. Důrazně upozorňuji na skutečnost, že předložený návrh je v přímém a zjevném rozporu s kogentními vylučujícími kritérii stanovenými směrnicí Evropského parlamentu a Rady (EU) 2023/2413 (RED III). Ustanovení čl. 15c odst. 1 písm. a) bodu ii) směrnice RED III bezpodmínečně vyžaduje, aby členské státy při vymezování akceleračních oblastí vyloučily lokality sítě Natura 2000, oblasti určené v rámci vnitrostátních systémů ochrany přírody a zachování biologické rozmanitosti, jakož i oblasti hlavních migračních tras ptáků, s jedinou výjimkou, kterou by představovalo umístění na stávajících umělých a zastavěných plochách (např. střechách, parkovištích či dopravní infrastruktuře). Zájmové území AOV30 Kunovice a AOV31 Kelč tuto unijní výjimku pro umělé plochy absolutně nenaplňuje, neboť se jedná o volnou, převážně zemědělskou a přírodní krajinu. Přestože je samotná hranice akcelerační oblasti účelově narýsována tak, aby formálně nestála přímo uvnitř většiny chráněných území, z materiálního hlediska představuje plošné umístění 200metrových větrných turbín do jejího bezprostředního sousedství jasné obcházení unijního zákazu. Podle předloženého posouzení SEA se akcelerační zóna nachází v bezprostředním sousedství přírodního parku Hostýnské vrchy, jenž spadá do vnitrostátního systému ochrany přírody, a necelý 1 kilometr od evropsky významné lokality (EVL) Velká Vela chráněné v rámci sítě Natura 2000. Zcela fatálním a nevyvratitelným důkazem porušení směrnice RED III je pak vlastní doznání zpracovatele v odůvodnění územního opatření, že se nepodařilo vyhnout všem detekovaným místům výskytu ohrožených druhů a že akcelerační oblast (v západní, střední i východní části) přímo zasahuje do ploch s vysokým i extrémním rizikem pro ptáky. Území navíc prokazatelně kříží migrační koridory vybraných zvláště chráněných druhů velkých savců a do přímého kontaktu se dostává i s biokoridory územního systému ekologické stability. Z judikatury Soudního dvora EU k ochraně přírody dlouhodobě plyne, že ochranný režim cenných území nesmí být mařen tím, že se destruktivní průmyslový záměr formálně umístí na jejich samou vnější hranici, pokud na ně bude mít zjevný negativní dopad (tzv. externalita do chráněného území). Gigantické rotující stavby s enormní hlukovou, vibrační a světelnou stopou vytvoří nepřekonatelnou bariéru těsně vedle těchto chráněných zón a přímo prořízne uznané migrační trasy. Jelikož stát nedokázal dodržet unijní příkaz vyhnout se těmto oblastem a území bezprostředně dolehá na národně i	nezakládá možnost vyvlastnění ani právo na výstavbu VTE a nevylučuje jiné využití území. Nebylo prokázáno, že by instalace VTE měla významný negativní vliv na cenu nemovitostí či provádění investic. Lokální dopady na cenu nemovitostí konkrétních záměrů nelze posuzovat na koncepční úrovni při vymezování akceleračních oblastí v ÚRP. Při vymezení akceleračních oblastí nelze předjímat konkrétní technické parametry či přesné umístění záměrů OZE. Obavy z negativních vlivů hluku a stroboskopického efektu řeší podmínky stanovené ve všech územních opatřeních pro akcelerační oblasti pro VTE, které ukládají zpracování hlukové studie, studie působení stroboskopického efektu, včetně minimalizace shadow flicker efektu. V případě, že by záměr nesplňoval zákonné hygienické limity (nařízení vlády č. 272/2011 Sb., o ochraně zdraví před nepříznivými účinky hluku a vibrací) a současně podmínky v územním opatření, nemůže být povolen. Při vymezování jednotlivých akceleračních oblastí pro větrné elektrárny byla dodržena minimální odstupová vzdálenost 500 metrů od obytné zástavby sídel. Tato hodnota, uvedená v odůvodnění Změny č. 2 ÚRP pro každou akcelerační oblast, představuje prvek ochrany kvality bydlení. Konkrétní záměry obnovitelných zdrojů energie musí následně v navazujícím řízení splnit veškeré zákonné hygienické a hlukové limity, a to bez ohledu na stanovenou minimální odstupovou vzdálenost. V rámci souvisejících územních opatření jsou stanoveny podmínky, které zajišťují ochranu protierozních opatření, funkčních melioračních zařízení, vodních toků a ploch a rovněž omezující možné terénní úpravy. Vzhledem k charakteru a rozsahu potenciálních záměrů se při naplnění podmínek nepředpokládá realizace zpevněných ploch v takovém rozsahu, který by mohl významně ovlivnit vodní režim v rámci akceleračních oblastí. Významné ovlivnění mikroklimatu u VTE se nepředpokládá. V lokalitách, které indikovala biologická posouzení, je navíc v souvisejících územních opatřeních stanovena podmínka, která ukládá přednostní využívání propustných materiálů schopných vsakování pro všechny obslužné komunikace a v případech, kdy je nezbytné použití nepropustných povrchů, musí být tyto plochy povinně doplněny funkčním systémem vsakování nebo retence srážkových vod. Ekonomické dopady jsou předmětem vyhodnocení vlivů na udržitelný rozvoj území. Lokální ekonomické dopady konkrétních záměrů nelze posuzovat na koncepční úrovni při vymezování AO v ÚRP. Územní rozvojový plán ekonomické dopady na lokální úrovni nepředjímá, neboť je nelze v této úrovni objektivně stanovit, bez znalosti umístění konkrétních záměrů. V případě využití AO pro

Poř. č.	Připomínkové místo	Číslo jednací	Článek	AO	Připomínka	Vyhodnocení
					evropsky chráněné lokality, je vymezení zóny AOV30 a AOV31 nezákonné a pro rozpor s čl. 15c směrnice RED III musí být zcela zrušeno. Návrh dále hrubě porušuje obecný princip předběžné opatrnosti zakotvený v § 13 zákona č. 17/1992 Sb., o životním prostředí. Tento princip, který je pevnou součástí ústavního a unijního pořádku, stanoví, že hrozí-li nebezpečí nevratného poškození životního prostředí, nesmí být nedostatek vědecké jistoty důvodem k odkladu preventivních opatření, v tomto případě k vyřazení lokality z plánu. Zpracovatel sám v odůvodnění opatření a v dokumentaci SEA přiznává objektivní a zásadní střety: od překrývání se s lokalitami s „extrémní citlivostí výskytu zvláště chráněných ptáků“, přes nevyvratitelné riziko vystavení obyvatelstva stroboskopickému (flicker) efektu, až po zjevné hrozby v oblasti stability hydrogeologických poměrů a sesuvných území. Namísto toho, aby akcelerační zóna byla vymezena v oblastech s prokazatelně minimalizovanými riziky, je navrhována do lokality, kde tato rizika reálně hrozí a prokazatelně existují. Z procesního hlediska je pak zcela nepřípustný postup pořizovatele, který tyto identifikované environmentální, zdravotní a technické střety bagatelizuje a požadavek na jejich detailní vyřešení alibisticky odsouvá do navazujících (budoucích) povolovacích řízení, případně k řešení pomocí „budoucích podrobnějších studií“. Jak opakovaně dovodil Nejvyšší správní soud ve své ustálené rozhodovací praxi k procesům územního plánování a posuzování vlivů, zásadní střety v území nesmí být v koncepční fázi opomíjeny či odsouvány do fáze projektové přípravy. Základním smyslem a legislativním účelem akcelerační zóny ve smyslu § 2 písm. c) a § 4 zákona č. 249/2025 Sb. je určení území, které je již ze své podstaty bezkonfliktní, což následně ze zákona legitimizuje zrychlené povolovací řízení a výrazné oslabení standardního posuzování EIA. Takto silně zatížené území v Obci Kunovice a jejím okolí materiálně nenaplňuje elementární definici „nekonfliktní“ akcelerační oblasti. Odsouvání řešení fundamentálních střetů do navazujících řízení popírá samotný smysl zákona o urychlení OZE, neboť z dotčeného území činí prostor s nejvyšší možnou mírou právní a ekologické nejistoty, namísto aby garantovalo bezpečný a plynulý rozvoj. V souladu s § 100/2004 Sb., správní řád, je nutné, aby všechny zásadní střety byly vyřešeny již v koncepční fázi a nebyly odsouvány do projektové přípravy. **2. <u>Zásah do ústavního práva na samosprávu a majetkových práv</u>** Poukazuji na flagrantní dotčení vlastnických práv občanů, jež jsou chráněna čl. 11 Listiny základních práv a svobod. Plošné umístění gigantické průmyslové infrastruktury v podobě větrného parku do těsné blízkosti obytného osídlení nevyhnutelně vyvolá drastický pokles tržních cen i užitné hodnoty rodinných domů a pozemků v dotčené oblasti. Záměr tak představuje vysoce diskriminační a neakceptovatelný krok, jímž stát de facto přesouvá veškeré negativní externality a břemeno znehodnocení soukromého majetku na místní obyvatele, zatímco ekonomický zisk z urychlené výstavby poplyne soukromým investorům. Takový asymetrický přesun nákladů na občany ve jménu generalizované podpory obnovitelných zdrojů je bez existence adekvátního kompenzačního mechanismu zcela neobhajitelný a blíží se nucenému omezení vlastnického práva bez náhrady. V neposlední řadě tento autoritativní zásah přímo odporuje základním cílům územního plánování ve smyslu zákona č. 283/2021 Sb., stavební zákon. Transformace dosud klidné a harmonické podhorské venkovské krajiny na průmyslovou výrobnu energie spolehlivě a nevratně zničí přirozený potenciál lokality pro udržitelný cestovní ruch a rekreaci. Ztráta těchto „měkkých“ ekonomických funkcí území přinese další sekundární hospodářské ztráty pro místní podnikatele, služby i celkový rozvoj dotčeného regionu. Místo deklarovaného udržitelného rozvoje tak dojde k degradaci území, což jednoznačně vylučuje možnost zařazení lokality AOV30 a AOV31 mezi preferované akcelerační oblasti.	výstavbu VTE bude mít obec zaručený příjem z provozu VTE vyplývající z dílu 2 zákona č. 165/2012 Sb., o podporovaných zdrojích energie.

Poř. č.	Připomínkové místo	Číslo jednací	Článek	AO	Připomínka	Vyhodnocení
					3. Nedostatky změny č. 2 Územního rozvojového plánu Akcelerační zóny AOV29 Býškovice, AOV30 Kunovice a AOV31 Kelč zasahují přímo do obytných struktur, krajinného prostoru, kulturně-historických hodnot a funkčního zázemí mikroregionu Valašskomeziříčsko–Kelečsko. Akcelerační zóny jsou vymezovány v návaznosti na evropskou směrnici RED III, jejímž cílem je zrychlení povolovacích procesů pro obnovitelné zdroje energie. Směrnice však nikde neumožňuje snižovat standardy ochrany zdraví obyvatel nebo ochrany životního prostředí. Naopak předpokládá, že akcelerační zóny budou vymezovány v místech s minimálním dopadem na obyvatelstvo. Zrychlení povolovacího procesu v akceleračních zónách nesmí být vykupováno rezignací na standardy ochrany zdraví, neboť evropská legislativa (RED III) předpokládá vymezení zón právě v místech s minimálním dopadem na obyvatelstvo, což bez distančního limitu v daném území nelze garantovat. Vymezení akceleračních zón v těsné blízkosti sídel mikroregionu je proto v rozporu s účelem RED III i s principem předběžné opatrnosti. Odůvodnění Změny č. 2 ÚRP je koncipováno výhradně na makroúrovni a neobsahuje žádné konkrétní skutkové zjištění vztahující se k dotčenému území mikroregionu. Odůvodnění tak neumožňuje přezkum správnosti úvah pořizovatele, neboť postrádá vazbu mezi skutkovými zjištěními a přijatými závěry, čímž je naplněn důvod nepřezkoumatelnosti pro nedostatek důvodů. Není zřejmé, z jakých podkladů pořizovatel vycházel, jak tyto podklady hodnotil a jakými úvahami se řídil. Takové odůvodnění nesplňuje požadavky přezkoumatelnosti dle ustálené judikatury Nejvyššího správního soudu a je stiženo vadou nepřezkoumatelnosti pro nedostatek důvodů. Území mikroregionu není územím narušeným těžbou ani brownfieldem, ale územím s vysokou koncentrací sídel, exponovanými horizonty, členitým reliéfem a kulturně-historickými hodnotami. Vymezení akceleračních zón v tomto území je v přímém rozporu s deklarovanými principy Změny č. 2 ÚRP. Dále odůvodnění Změny č. 2 ÚRP neobsahuje žádné posouzení krajinného rázu podle § 12 zákona č. 114/1992 Sb., o ochraně přírody a krajiny, ve znění pozdějších předpisů. Neobsahuje vizualizace, fotomontáže, posouzení viditelnosti, měřítka, dominance ani kumulace. Větrné elektrárny o výšce až 200 metrů představují v podmínkách mikroregionu prvek absolutní vizuální dominance, který se uplatňuje v měřítku celých krajinných celků. Zásah tohoto rozsahu je přitom nevratný, neboť mění základní prostorové a vizuální vztahy v krajině na desítky let. To je v rozporu s judikaturou NSS. Postup pořizovatele je rovněž v rozporu se směrnicí 2001/42/ES (SEA) a judikaturou Soudního dvora EU), neboť nebyly posouzeny konkrétní územní dopady, kumulativní vlivy ani varianty řešení. Proces SEA podle § 10i zákona č. 100/2001 Sb., o posuzování vlivů na životní prostředí a o změně některých souvisejících zákonů, ve znění pozdějších předpisů, vyžaduje posouzení kumulativních a synergických vlivů. Návrh Změny č. 2 ÚRP však žádné kumulativní posouzení neobsahuje, přestože akcelerační zóny umožňují souběžné umístění více větrných elektráren v těsné blízkosti sídel. Absence kumulativního posouzení je v rozporu jak s požadavky SEA, tak s judikaturou Soudního dvora EU, která zdůrazňuje, že kumulativní vlivy musí být posouzeny již na úrovni koncepce. Porovnáním odůvodnění všech tří opatření obecné povahy AOV29, AOV30 a AOV31 je zřejmé, že přestože každá akcelerační oblast má zcela odlišnou rozlohu, kapacitu, geomorfologii, ekologickou strukturu, sídelní expozici i míru kumulace, odůvodnění jsou koncipována v téměř totožné struktuře a obsahují prakticky shodné argumenty. AOV29 má rozlohu 2378,1 ha a odhadovaný výkon 231 MW, AOV30 pouze 256 ha a výkon 24,5 MW a	

Poř. č.	Připomínkové místo	Číslo jednací	Článek	AO	Připomínka	Vyhodnocení
					AOV31 668,5 ha a výkon 66,5 MW. Přesto jsou podmínky i jejich odůvodnění formulovány jako univerzální, bez jakéhokoli zohlednění rozdílů mezi územími. AOV29 zasahuje do nejrozsáhlejšího území s největší ekologickou variabilitou, největším počtem dotčených sídel a nejvyšší mírou kumulace, zatímco AOV30 je nejmenší a nejméně kapacitní. AOV31 představuje střední variantu s kombinací ekologicky hodnotných území a technických omezení. Přesto odůvodnění všech tří opatření pracují se stejnými tezemi, stejnými obecnými popisy a stejnými závěry, aniž by reflektovala zásadní rozdíly v charakteru území, v hustotě obytné zástavby, v krajinné exponovanosti, v akustické citlivosti či v kumulativních vlivech. Zásadní je, že ani jedno odůvodnění neobsahuje jakékoli posouzení dopadů na obytné prostředí, přestože všechny tři oblasti se nacházejí v těsném sousedství sídel. Odůvodnění AOV29 uvádí, že podmínky jsou stanoveny „za účelem ochrany zdravých životních podmínek v obytné zástavbě sídel“, avšak neobsahuje žádné posouzení vzdálenosti, neobsahuje žádné akustické modely vycházející z reálných parametrů záměrů ani modely zohledňující nejnepříznivější provozní a meteorologické podmínky včetně nočního režimu provozu, žádné vizualizace, žádné posouzení dominance ani kumulace. Stejná formulace se opakuje v AOV30 i AOV31, přestože každá oblast má zcela odlišnou sídelní strukturu. Územní rozvojový plán nesmí přenášet posouzení zásadních vlivů na nižší úroveň řízení. Nejvyšší správní soud opakovaně judikoval, že koncepční dokument musí sám o sobě obsahovat dostatečné vyhodnocení dopadů na území a nemůže spoléhat na to, že tyto otázky budou řešeny až v územním nebo stavebním řízení. Pokud ÚRP umožní umístění větrných elektráren bez distanční regulace, přenáší odpovědnost na řízení o povolení záměru, což je v rozporu s principem hierarchie územního plánování. Absence distanční regulace je společnou vadou všech tří opatření a představuje zásadní deficit ochrany zdraví a obytného prostředí. Koncepční dokumentace akceleračních zón musí podle stavebního zákona, zákona o ochraně veřejného zdraví, zákona o ochraně přírody a krajiny a judikatury Nejvyššího správního soudu obsahovat úplné, věcně správné a přezkoumatelné vyhodnocení všech relevantních vlivů na území. Tato povinnost zahrnuje zejména posouzení akustických, vizuálních, zdravotních, ekologických, sociálních, ekonomických a kumulativních dopadů, včetně jejich synergických efektů. Pokud takové vyhodnocení chybí nebo je neúplné, nelze koncepční dokumentaci považovat za způsobilou k přijetí. Tato argumentace souvisí s přezkoumatelností. V případě akceleračních zón AOV29, AOV30 a AOV31 nebyly zpracovány podklady, které by umožnily objektivní posouzení dopadů na zdraví obyvatel, krajinný ráz, kulturní krajinu, hydrologii, geologii, biodiverzitu, veřejné služby, veřejné finance ani rekreační funkci území. Chybí rovněž analýzy kumulativních a synergických efektů, které jsou nezbytné pro posouzení celkového zatížení území. Bez těchto podkladů není možné provést zákonem vyžadované hodnocení proporcionality, přiměřenosti a nezbytnosti zásahu do práv obyvatel dotčených obcí. Tato argumentace souvisí se synergickými efekty. Závažným nedostatkem je také absence vizuálních simulací, fotomontáží, analýz viditelnosti, hlukových modelů, biologických průzkumů, hydrologických a geologických posudků a dalších odborných podkladů, které jsou nezbytné pro posouzení dopadů větrných elektráren o výšce až 200 metrů. Bez těchto podkladů nelze ověřit, zda navržené akcelerační zóny splňují požadavky na ochranu zdraví obyvatel, krajinného rázu, kulturní krajiny, ekologické stability a veřejných zájmů chráněných právním řádem. Tato argumentace souvisí s odbornými podklady. Veřejné zdraví je chráněno ústavním pořádkem i zákonem o ochraně veřejného zdraví. Větrné elektrárny o výšce až 200 metrů mohou generovat komplexní soubor akustických, vibračních, vizuálních a psychologických jevů, které mohou mít závažné dopady na zdraví obyvatel. Patří	

Příloha č. 5zzh – Vyhodnocení připomínek obcí a veřejnosti

Poř. č.	Připomínkové místo	Číslo jednací	Článek	AO	Připomínka	Vyhodnocení
					sem zejména nízkofrekvenční hluk, infrazvuk, amplitudová modulace, stroboskopický efekt, poruchy spánku a chronická stresová zátěž. Tato argumentace souvisí s veřejným zdravím. Dlouhodobá expozice hluku může způsobovat zvýšený krevní tlak, poruchy srdečního rytmu, ischemickou chorobu srdeční a další kardiovaskulární onemocnění. Tyto jevy mohou být zesíleny v kopcovitém terénu, kde dochází k odrazům a interferenci zvukových vln. Tato argumentace souvisí s kardiovaskulárními riziky. Poruchy spánku představují jeden z nejvýznamnějších zdravotních dopadů větrných elektráren. Chronická deprivace spánku může způsobovat únavu, podrážděnost, poruchy koncentrace, zvýšený krevní tlak, kardiovaskulární onemocnění a další zdravotní obtíže. Tato argumentace souvisí s poruchami spánku. Krajinný ráz je chráněn zákonem o ochraně přírody a krajiny. Větrné elektrárny o výšce až 200 metrů představují prvek absolutní vizuální dominance, který může zásadně narušit měřítko krajiny, horizonty, siluety obcí, historické pohledové osy a celkový charakter území. Tato argumentace souvisí s ochranou krajinného rázu. Fotomontážní metodiky vyžadují realistické vizualizace z klíčových pohledových míst, analýzy viditelnosti, výškové profily a posouzení vizuální exponovanosti území. Bez těchto podkladů nelze posoudit, zda větrné elektrárny nenaruší estetické hodnoty krajiny, kulturní krajinu ani rekreační funkci území. Tato argumentace souvisí s fotomontážními metodikami. Kulturní krajina a památkové hodnoty jsou chráněny zákonem o státní památkové péči, zákonem o ochraně přírody a krajiny a mezinárodními úmluvami. Historické pohledové osy, tradiční struktury sídel, sakrální stavby a krajinné dominanty tvoří identitu území. Větrné elektrárny mohou tyto hodnoty zásadně narušit. Tato argumentace souvisí s kulturním dědictvím. Bez analýz historických pohledových os, vizuálních vztahů a památkového prostředí nelze posoudit, zda nedojde k zásahu do autenticity a integrity kulturní krajiny. Tato argumentace souvisí s památkovou ochranou. Hydrologický režim území je citlivý na zásahy do krajinné struktury. Výstavba přístupových komunikací, montážních ploch a základů větrných elektráren může ovlivnit přirozený odtok vody, zvýšit povrchový odtok, způsobit erozi a zvýšit povodňové riziko. Tato argumentace souvisí s vodním režimem. Bez hydrologických modelů, analýz povodňových území a posouzení odtokových poměrů nelze ověřit, zda nedojde k ohrožení infrastruktury, zemědělské půdy ani obytné zástavby. Tato argumentace souvisí s povodňovým rizikem. Geologické poměry mikroregionu Valašskomeziříčsko–Kelečsko jsou charakteristické flyšovým podložím, které je náchylné k sesuvům, ploužení a dalším svahovým nestabilitám. Výstavba větrných elektráren může narušit geologickou strukturu území, zvýšit povrchový odtok a aktivovat erozní procesy. Tato argumentace souvisí se stabilitou svahů. Bez geologických průzkumů, svahových analýz a erozních modelů nelze posoudit riziko aktivace svahových nestabilit ani dopady na bezpečnost obyvatel. Tato argumentace souvisí s erozními procesy. Rekreační funkce území, turistický potenciál a kvalita krajiny mají přímý dopad na ekonomiku obcí. Větrné elektrárny mohou snížit atraktivitu území, ovlivnit cestovní ruch, hodnotu nemovitostí a příjmy obcí. Tato argumentace souvisí s ekonomickými dopady. Bez ekonomických analýz, demografických modelů a posouzení dopadů na veřejné služby nelze ověřit, zda navržené řešení neohrozí dlouhodobou rozpočtovou stabilitu obcí. Tato argumentace souvisí s rozpočtovou stabilitou.	

Poř. č.	Připomínkové místo	Číslo jednací	Článek	AO	Připomínka	Vyhodnocení
					4. Distanční regulace Ani jedno z opatření obecné povahy neobsahuje jakoukoli odstupovou vzdálenost od obytné zástavby, a to navzdory tomu, že větrné elektrárny o výšce až 200 metrů představují mimořádně intenzivní zdroj hluku, nízkofrekvenčního hluku, aerodynamického šumu, amplitudové modulace, stroboskopického stínění a vizuální dominance. Pokud může ÚRP stanovit výšku, která je technickým parametrem stavby, může stanovit i minimální vzdálenost od obytné zástavby, která je standardním nástrojem územního plánování. Distanční regulace je běžnou součástí územních plánů (např. odstupy od lesa, od dopravní infrastruktury, od vodních toků, od chráněných území). Neexistuje žádný právní důvod, proč by ÚRP nemohl stanovit odstup větrných elektráren od obytných ploch. Územní plánování neslouží pouze k ochraně stávajících obyvatel, ale i obyvatel budoucích, kteří budou bydlet v zastavitelných plochách. Tento princip opakovaně potvrdil Nejvyšší správní soud. Bez distanční regulace, nelze zajistit ochranu ani těchto budoucích obyvatel, přestože územní plán již nyní předpokládá jejich bydlení v daném území. Hlukové limity podle nařízení vlády č. 272/2011 Sb., o ochraně zdraví před nepříznivými účinky hluku a vibrací, ve znění pozdějších předpisů, nejsou distanční regulací a samy o sobě nezajišťují dostatečnou ochranu obytného prostředí, zejména v nočním režimu. Větrné elektrárny o výšce 200 metrů dosahují akustických parametrů, které v praxi neumožňují jejich umístění v menší vzdálenosti než 1000 metrů, přičemž bezpečná vzdálenost se v obdobných územích pohybuje mezi 1200 - 1500 metry. V evropském kontextu není požadavek na minimální odstupovou vzdálenost 1500 metrů žádným excesem ani nadstandardem, ale naopak odpovídá běžně uplatňovaným ochranným pravidlům v zemích, které mají s větrnou energetikou dlouhodobé zkušenosti. Situace v Evropě je sice dynamická a v posledních dvou letech dochází v některých státech k dílčímu rozvolňování pravidel, v reakci na tlak na energetickou soběstačnost, nicméně základní trend je stabilní. Čím vyšší turbíny a čím členitější terén, tím vyšší odstupová vzdálenost. V tomto ohledu je požadavek 1500 metrů plně v souladu s evropskou praxí. Bavorské pravidlo 10H stanoví, že minimální vzdálenost větrné elektrárny od obytné zástavby, musí být desetinásobkem její výšky. U moderních turbín o výšce 200 - 250 metrů to znamená odstup 2000 až 2500 metrů. Přestože bylo pravidlo v některých specifických případech mírně změkčeno (např. u dálnic), pro běžnou krajinu v blízkosti sídel zůstává 10H nadále silným plánovacím standardem. Tento přístup je obzvláště relevantní pro území s členitým terénem, jakým je mikroregion Valašskomeziříčsko–Kelečsko. Rakouská úprava je v kompetenci jednotlivých spolkových zemí. Dolní Rakousko stanovuje minimální odstup 1200 metrů. Štýrsko doporučuje odstup 1500 metrů, zejména v kopcovitém terénu a v územích s citlivým krajinným rázem. Rakousko klade důraz na ochranu horské a kopcovité krajiny, což je situace velmi podobná geomorfologii Valašskomeziříčska-Kelečska. Ve Francii je zákonné minimum je 500 metrů, toto číslo pochází z doby, kdy turbíny měřily 80 metrů. V praxi prefektury i správní soudy stále častěji vyžadují 1000 metrů, jako minimální odstup pro moderní turbíny o výšce 180 - 220 metrů, aby bylo možné splnit přísné hlukové limity. Dánské pravidlo stanoví minimální odstup 4H výška turbíny, tedy cca 800 metrů. Dánsko však zároveň disponuje robustními kompenzačními mechanismy, které v ČR neexistují (povinné odškodnění za pokles hodnoty nemovitosti, možnost spoluvlastnictví turbín místními obyvateli, přímé finanční benefity pro komunitu). Bez těchto kompenzačních nástrojů je logické požadovat vyšší odstup.	

Poř. č.	Připomínkové místo	Číslo jednací	Článek	AO	Připomínka	Vyhodnocení
					Polsko dlouho uplatňovalo pravidlo 10H, obdobné jako Bavorsko. Po politické debatě bylo pravidlo změněno na 700 metrů, což je i po „rozvolnění“ více, než co často navrhují investoři v ČR (500 - 600 m). V kontextu členitého terénu mikroregionu Valašskomeziříčsko–Kelečsko je požadavek 1500 metrů zcela racionální horní hranicí evropského intervalu. Zatímco v rovinatých oblastech severního Německa či Dánska mohou být akceptovatelné nižší odstupové vzdálenosti, v geomorfologicky členitém terénu s vysokou hustotou osídlení, jaký je typický pro mikroregion Valašskomeziříčsko–Kelečsko, je nezbytné přiklonit se k horní hranici evropského standardu, tedy k odstupu 1500 metrů, odpovídajícímu bavorské a rakouské úpravě. Požadavek Obce Kunovice na stanovení minimální vzdálenosti 1500 metrů je podpořen třikrokovým testem proporcionality, který musí splňovat každý zásah do práv obyvatel i obcí. Tento test je naplněn ve všech třech krocích. V prvním kroku vhodnosti je distanční limit 1500 metrů způsobilý dosáhnout sledovaného cíle ochrany zdraví, kvality života a krajinného rázu, neboť fyzikální parametry moderních větrných elektráren a charakter členitého terénu způsobují, že nižší vzdálenosti neumožňují eliminovat nízkofrekvenční hluk, amplitudovou modulaci ani vizuální dominanci. Ve druhém kroku nezbytnosti neexistuje žádné mírnější opatření, které by bylo způsobilé zajistit stejnou úroveň ochrany; pouhé odkazování na hygienické limity není dostatečné, protože tyto limity nepostihují nízkofrekvenční složku ani amplitudovou modulaci a nezohledňují noční inverze ani kumulaci v kopcovitém terénu. Ve třetím kroku přiměřenosti v užším smyslu přínos distančního limitu 1500 metrů pro ochranu zdraví, krajiny a kvality života obyvatel výrazně převyšuje omezení, která tento limit představuje pro investory; distanční limit nebrání využití akceleračních zón, pouze stanoví jejich bezpečné parametry. Veřejný zájem na stanovení minimální odstupové vzdálenosti 1500 metrů je mimořádně silný. Ochrana zdraví obyvatel, ochrana obytného prostředí, ochrana krajinného rázu, ochrana kulturně-historických hodnot, ochrana územní samosprávy obcí a prevence kumulativních negativních vlivů představují ústavně chráněné hodnoty, které mají přednost před ekonomickým zájmem na rychlé výstavbě větrných elektráren v akceleračních zónách. Veřejný zájem na ochraně zdraví a krajiny je zakotven v čl. 7 odst. 1, čl. 11 odst. 3 a čl. 35 Listiny základních práv a svobod a je potvrzen judikaturou NSS, která opakovaně zdůrazňuje, že územní samospráva obcí a ochrana životního prostředí jsou hodnotami, které musí být respektovány již ve fázi územního plánování. Podmínka požadovaná Obcí Kunovice představuje nezbytný minimální standard ochrany zdraví, obytného prostředí, krajinného rázu a ústavně chráněných práv obyvatel dotčených obcí. Její neuplatnění by vedlo k nepřiměřenému zásahu do práv obyvatel, k porušení principu předběžné opatrnosti, k porušení čl. 7 odst. 1, čl. 11 odst. 3 a čl. 35 Listiny základních práv a svobod, k porušení povinnosti chránit životní prostředí podle čl. 37 Listiny a k porušení povinnosti veřejné správy postupovat v souladu s principem proporcionality, legitimního očekávání a ochrany slabší strany. Mezinárodní komparace potvrzuje, že distanční regulace představuje legitimní a nezbytný nástroj ochrany zdraví obyvatel, krajinného rázu a kulturní krajiny, zejména v kopcovitém terénu s vysokou hustotou osídlení. Minimální odstupová vzdálenost 1500 metrů představuje nezbytný minimální standard ochrany zdraví obyvatel, kvality života, krajinného rázu, kulturní krajiny, biodiverzity, veřejných služeb a veřejných financí obcí. Tato argumentace přímo souvisí s minimální odstupovou vzdáleností. **5. <u>Akustické modely, fyzikální jevy a technické parametry větrných elektráren</u>** Vědecké poznatky potvrzují, že větrné elektrárny o výšce až 200 metrů generují specifické akustické jevy, které se v členitém terénu výrazně zesilují a které nelze adekvátně regulovat pouhým odkazem na hygienické limity. Klíčové mezinárodní studie (Møller & Pedersen 2011;	

Poř. č.	Připomínkové místo	Číslo jednací	Článek	AO	Připomínka	Vyhodnocení
					Hansen et al. 2015; van den Berg 2004) jednoznačně prokazují, že nízkofrekvenční hluk větrných elektráren se šíří na mnohem větší vzdálenosti než běžný širokopásmový hluk, je méně tlumen terénem a vegetací a je výrazně zesilován nočními inverzemi. Tyto studie rovněž potvrzují, že nízkofrekvenční hluk je vnímán, jako výrazně rušivější, protože proniká do obytných prostor i při zavřených oknech, rezonuje v interiérech a způsobuje poruchy spánku, únavu, podrážděnost a další zdravotní obtíže. Nízkofrekvenční hluk a infrazvuk mají dlouhé vlnové délky, které se šíří jinak než běžný hluk z dopravy. Vzdálenost 1500 metrů poskytuje dostatečný prostor pro přirozený útlum těchto vln, které jinak snadno pronikají stěnami budov a rezonují v uzavřených místnostech. Za teplotních inverzí se zvuk ohýbá zpět k zemi, což vede k jeho zesílení v nočních hodinách. Standardní hlukové studie pracují s průměrnými podmínkami, nikoliv s extrémními meteorologickými jevy, které jsou v kopcovitém terénu mikroregionu Valašskomeziříčsko–Kelečsko časté. Vzdálenost 1500 metrů tak slouží jako nezbytný bezpečnostní nárazník. Největším problémem větrných elektráren není samotná hlasitost, ale rytmičnost hluku, tzv. amplitudová modulace („swish-swish“). V kopcovitém terénu je proudění vzduchu turbulentní, což zintenzivňuje amplitudovou modulaci. Lidské ucho a nervová soustava jsou citlivé na rytmické podněty, které narušují spánek mnohem více než kontinuální šum. Vzdálenost 1500 metrů výrazně snižuje ostrost těchto akustických pulzů a eliminuje jejich rušivý charakter. Stroboskopický efekt (shadow flicker) je dalším významným negativním jevem. Při východu nebo západu slunce vrhají rotující listy dlouhé, pohybující se stíny, které mohou být patrné až do vzdálenosti 1000 - 1200 metrů. Dlouhodobé vystavení mihotání stínů v interiéru vede k únavě očí, bolestem hlavy a pocitům úzkosti. Stroboskopický efekt vzniká v důsledku rotace lopatek větrné elektrárny a může způsobovat podrážděnost, stres, poruchy koncentrace a další zdravotní obtíže. Tento jev je typický pro větrné elektrárny umístěné v blízkosti sídel a může být zesílen v kopcovitém terénu. Standardní akustické modely stroboskopický efekt nezohledňují, což činí jejich výsledky nepřesnými a nedostatečnými pro posouzení dopadů větrných elektráren na zdraví obyvatel. Tato argumentace přímo souvisí se stroboskopickým efektem. Odstup 1500 metrů tento efekt prakticky eliminuje i v případě elektráren s celkovou výškou přes 200 metrů. V kopcovitém terénu nefunguje šíření hluku lineárně. Údolí mohou fungovat jako rezonátory, kde se zvuk odráží od protilehlých svahů a sčítá se. Pokud je turbína na kopci a obytná zóna v údolí, standardní modely šíření podél terénu selhávají, protože zvuk se šíří vzduchem přímo k horním patrům budov bez jakýchkoliv terénních překážek. Vzdálenost 1500 metrů je v takovém prostředí minimální bezpečnou hranicí. Moderní větrné elektrárny o výšce až 200 metrů představují zdroje komplexních akustických, vibračních a aerodynamických jevů, jejichž dopady nejsou plně zachytitelné standardními metodikami. Akustické modely používané v České republice vycházejí z metodik, které nejsou určeny pro hodnocení nízkofrekvenčního hluku, infrazvuku, amplitudové modulace ani aerodynamických jevů vznikajících na lopatkách větrných elektráren. Tyto metodiky nezohledňují ani specifické podmínky kopcovitého terénu, který je typický pro mikroregion Valašskomeziříčsko–Kelečsko. Tato argumentace přímo souvisí s akustickými modely. Standardní akustické modely pracují s průměrnými hodnotami hluku a nezohledňují krátkodobé špičky, které mohou být pro lidské zdraví nejvíce zatěžující. Nízkofrekvenční hluk a infrazvuk se šíří na velké vzdálenosti a mohou pronikat do obytných prostor i při uzavřených oknech. Tyto jevy nejsou plně zachytitelné standardními metodikami a jejich dopady mohou být v kopcovitém terénu výrazně zesíleny. Tato argumentace přímo souvisí s nízkofrekvenčním hlukem.	

Poř. č.	Připomínkové místo	Číslo jednací	Článek	AO	Připomínka	Vyhodnocení
					Infrazvuk generovaný větrnými elektrárnami vzniká zejména v důsledku interakce lopatek s prouděním vzduchu a může mít závažné dopady na zdraví obyvatel. Infrazvuk se šíří na velké vzdálenosti a může být zesílen v kopcovitém terénu. Standardní akustické modely infrazvuk nezohledňují, což činí jejich výsledky nepřesnými a nedostatečnými pro posouzení dopadů větrných elektráren na zdraví obyvatel. Tato argumentace přímo souvisí s infrazvukem. Amplitudová modulace představuje jev, kdy dochází k výraznému kolísání hladiny hluku, které je vnímáno jako rušivé a může způsobovat poruchy spánku, podrážděnost a další zdravotní obtíže. Tento jev je typický pro moderní větrné elektrárny o výšce až 200 metrů a může být zesílen v kopcovitém terénu. Standardní akustické modely amplitudovou modulaci nezohledňují, což činí jejich výsledky nepřesnými a nedostatečnými pro posouzení dopadů větrných elektráren na zdraví obyvatel. Tato argumentace přímo souvisí s amplitudovou modulací. Technické parametry moderních větrných elektráren o výšce až 200 metrů zahrnují délku lopatek až 80 metrů, průměr rotoru až 160 metrů a instalovaný výkon až 5 MW. Tyto parametry mají zásadní vliv na akustické, vibrační a aerodynamické jevy, které mohou mít závažné dopady na zdraví obyvatel, kvalitu jejich života, krajinný ráz, kulturní krajinu a biodiverzitu. Větší rotor a delší lopatky mohou způsobovat výraznější nízkofrekvenční hluk, infrazvuk a amplitudovou modulaci. Tyto jevy nejsou plně zachytitelné standardními metodikami a jejich dopady mohou být v kopcovitém terénu výrazně zesíleny. Tato argumentace přímo souvisí s technickými parametry větrných elektráren. Aerodynamické jevy vznikající na lopatkách větrných elektráren mohou způsobovat nízkofrekvenční hluk, infrazvuk a amplitudovou modulaci. Tyto jevy jsou ovlivněny rychlostí větru, turbulencí, teplotními inverzemi a dalšími meteorologickými podmínkami. V kopcovitém terénu mohou být tyto jevy zesíleny v důsledku odrazů, lomů a interference zvukových vln. Standardní akustické modely tyto jevy nezohledňují, což činí jejich výsledky nepřesnými a nedostatečnými pro posouzení dopadů větrných elektráren na zdraví obyvatel. Tato argumentace přímo souvisí s aerodynamickými jevy. Meteorologické podmínky, zejména teplotní inverze, mohou výrazně ovlivnit šíření hluku a infrazvuku. Teplotní inverze mohou způsobit odraz a zesílení zvukových vln, což může vést k výraznému zvýšení hladiny hluku v obytných oblastech. Tyto jevy nejsou plně zachytitelné standardními metodikami a jejich dopady mohou být v kopcovitém terénu výrazně zesíleny. Tato argumentace přímo souvisí s teplotními inverzemi. Kopcovitý terén mikroregionu Valašskomeziříčsko–Kelečsko může způsobit odraz, lom a interferenci zvukových vln, což může vést k zesílení akustických jevů. Tyto jevy nejsou plně zachytitelné standardními metodikami a jejich dopady mohou být výrazně zesíleny v důsledku specifických místních podmínek. Tato argumentace přímo souvisí s kopcovitým terénem. Souhrnně lze konstatovat, že akustické modely používané v České republice nejsou určeny pro hodnocení nízkofrekvenčního hluku, infrazvuku, amplitudové modulace ani aerodynamických jevů vznikajících na lopatkách větrných elektráren. Tyto modely nezohledňují ani specifické podmínky kopcovitého terénu, který je typický pro mikroregion Valašskomeziříčsko–Kelečsko. Absence posouzení těchto jevů činí návrh akceleračních zón nepřezkoumatelným a nezpůsobilým k přijetí. Minimální odstupová vzdálenost 1500 metrů představuje nezbytný minimální standard ochrany zdraví obyvatel, kvality života, krajinného rázu, kulturní krajiny, biodiverzity, veřejných služeb a veřejných financí obcí. Tato argumentace přímo souvisí s minimální odstupovou vzdáleností. **Vysoké učení technické v Brně, Fakulta stavební, zpracovala studii „Stanovení minimálních vzdáleností chráněného území od větrných elektráren“, která se zabývá**	

Poř. č.	Připomínkové místo	Číslo jednací	Článek	AO	Připomínka	Vyhodnocení
					posouzením vlivu hluku z větrných elektráren na okolní obytné prostředí a návrhem minimálních bezpečných vzdáleností mezi větrnými elektrárnami a chráněnými venkovními prostory staveb. Součástí práce je posouzení několika konkrétních akceleračních oblastí určených pro rozvoj větrné energetiky v Jihomoravském kraji (např. Býškovice, Kunovice, Kelč či Lukoveček). U jednotlivých lokalit byly hodnoceny vzdálenosti plánovaných větrných elektráren od nejbližší obytné zástavby a chráněných venkovních prostor. Studie uvádí, že v některých případech se navrhované elektrárny nacházejí již ve vzdálenosti kolem 500–700 metrů od obcí. Pro hodnocení byly vybrány moderní typy větrných elektráren společnosti Vestas o výkonu 6,2–7,2 MW a výšce až 175 metrů. Dokument podrobně vysvětluje princip šíření hluku v krajině a výpočty útlumu hluku se vzdáleností. Výsledné modely ukazují, že při vzdálenosti 500 metrů mohou hladiny hluku dosahovat hodnot okolo 45–48 dB, což je na hranici nebo nad hranicí hygienických limitů pro chráněné venkovní prostory. Při vzdálenosti 1000–1500 metrů dochází k výraznějšímu poklesu hluku a limity bývají zpravidla splněny. **Autoři studie proto doporučují zachovat minimální ochrannou vzdálenost přibližně 1500 metrů mezi větrnými elektrárnami a obytnou zástavbou. Zdůrazňují také nutnost individuálního posouzení každého projektu, zohlednění kumulativních vlivů více zdrojů hluku a provádění dlouhodobého monitoringu po uvedení elektráren do provozu. Studie zároveň upozorňuje, že současné metodiky posuzování nemusí dostatečně reflektovat specifické vlastnosti hluku z větrných elektráren, zejména jeho nízkofrekvenční charakter a proměnlivost v čase.** Studie „Stanovení minimálních vzdáleností chráněného území od větrných elektráren“ je přílohou č. 1 tohoto dokumentu. **6. <u>Vizuální dopady větrných elektráren, krajinný ráz a metodiky hodnocení</u>** Vizuální dopady větrných elektráren představují jednu z nejvýznamnějších složek celkového vlivu těchto staveb na území. Moderní větrné elektrárny o výšce až 200 metrů představují prvek absolutní vizuální dominance, který může zásadně narušit měřítko krajiny, horizonty, siluety obcí, historické pohledové osy a celkový charakter území. Tyto dopady jsou zesíleny v kopcovitém terénu, který je typický pro mikroregion Valašskomeziříčsko–Kelečsko. Vizuální dopady větrných elektráren musí být posouzeny již na úrovni koncepční dokumentace, což návrh akceleračních zón nečiní. Tato argumentace přímo souvisí s vizuální dominancí. Větrné elektrárny o výšce až 200 metrů jsou viditelné na vzdálenost přesahující 20 kilometrů, zejména v kopcovitém terénu. Jejich výška, rotující lopatky a světelná signalizace způsobují, že se stávají dominantním prvkem krajiny, který přitahuje pozornost a narušuje vizuální integritu území. Tyto dopady jsou zesíleny v územích s vysokou hustotou osídlení, kde mohou být větrné elektrárny vnímány jako rušivý prvek narušující klid a pohodu obyvatel. Tato argumentace přímo souvisí s kopcovitým terénem. Vizuální dopady větrných elektráren mohou narušit historické pohledové osy, siluety obcí a krajinné dominanty. Mikroregion Valašskomeziříčsko–Kelečsko je územím s bohatým kulturním dědictvím, které zahrnuje historické dominanty, sakrální stavby, tradiční architekturu a kulturní krajinu. Větrné elektrárny mohou narušit vizuální integritu těchto hodnot a změnit charakter území. Tyto dopady musí být posouzeny již na úrovni koncepční dokumentace. Tato argumentace přímo souvisí s kulturní krajinou. Metodiky hodnocení krajinného rázu používané v České republice vyžadují posouzení měřítka krajiny, horizontů, siluet obcí, krajinných dominant, historických pohledových os a estetických hodnot krajiny. Tyto metodiky rovněž vyžadují posouzení vizuální exponovanosti území, viditelnosti z významných míst a dopadů na rekreační funkci území. Návrh akceleračních zón	

Poř. č.	Připomínkové místo	Číslo jednací	Článek	AO	Připomínka	Vyhodnocení
					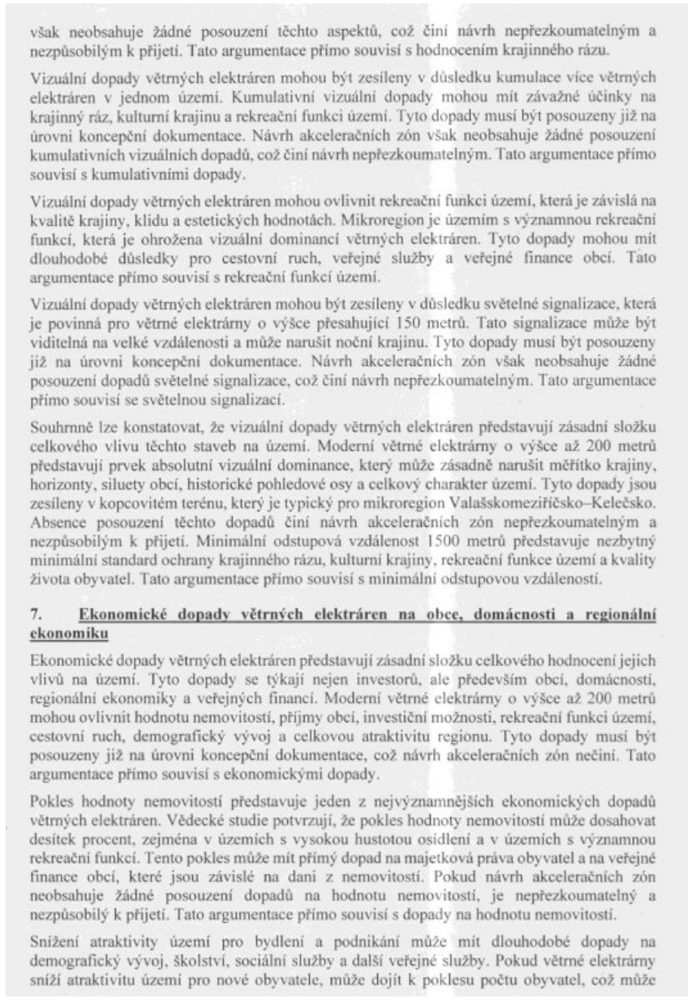	

Poř. č.	Připomínkové místo	Číslo jednací	Článek	AO	Připomínka	Vyhodnocení
					ovlivnit financování škol, dostupnost zdravotní péče, kapacitu sociálních služeb a udržitelnost dopravní obslužnosti. Tyto dopady musí být posouzeny již na úrovni koncepční dokumentace. Návrh akceleračních zón však neobsahuje žádné posouzení těchto dopadů, což činí návrh nepřezkoumatelným. Tato argumentace přímo souvisí s demografickými dopady. Rekreační funkce území může být narušena vizuální dominancí větrných elektráren, což může ovlivnit cestovní ruch a příjmy obcí. Mikroregion Valašskomeziříčsko–Kelečsko je územím s významnou rekreační funkcí, která je závislá na kvalitě krajiny, klidu a estetických hodnotách. Větrné elektrárny mohou tyto hodnoty narušit a snížit atraktivitu území pro obyvatele i návštěvníky. Tyto dopady mohou mít dlouhodobé důsledky pro veřejné služby obcí, veřejné finance a kvalitu života obyvatel. Tato argumentace přímo souvisí s rekreační funkcí území. Veřejné finance obcí mohou být ovlivněny poklesem hodnoty nemovitostí, snížením atraktivity území pro nové obyvatele a narušením rekreační funkce území. Pokles hodnoty nemovitostí může snížit příjmy obcí z daně z nemovitostí, snížení atraktivity území může ovlivnit příjmy z rozpočtového určení daní a narušení rekreační funkce území může ovlivnit příjmy z cestovního ruchu. Obce mohou být rovněž nuceny investovat do kompenzačních opatření, která by zmírnila dopady větrných elektráren na kvalitu života obyvatel, což může dále zatížit jejich rozpočty. Tato argumentace přímo souvisí s dopady na veřejné finance. Regionální ekonomika může být ovlivněna snížením atraktivity území pro investory, podnikatele a nové obyvatele. Větrné elektrárny mohou ovlivnit image regionu, jeho konkurenceschopnost a schopnost přilákat nové investice. Tyto dopady mohou mít dlouhodobé důsledky pro zaměstnanost, podnikatelské prostředí a celkový ekonomický rozvoj regionu. Tato argumentace přímo souvisí s regionální ekonomikou. Kumulativní ekonomické dopady větrných elektráren mohou být zesíleny v důsledku kombinace poklesu hodnoty nemovitostí, snížení atraktivity území, narušení rekreační funkce území a dopadů na veřejné finance obcí. Tyto dopady mohou mít závažné účinky na kvalitu života obyvatel, sociální soudržnost a komunitní stabilitu. Tyto dopady musí být posouzeny již na úrovni koncepční dokumentace. Návrh akceleračních zón však neobsahuje žádné posouzení kumulativních ekonomických dopadů, což činí návrh nepřezkoumatelným. Tato argumentace přímo souvisí s kumulativními dopady. Souhrnně lze konstatovat, že ekonomické dopady větrných elektráren představují zásadní složku celkového hodnocení jejich vlivů na území. Moderní větrné elektrárny o výšce až 200 metrů mohou ovlivnit hodnotu nemovitostí, příjmy obcí, investiční možnosti, rekreační funkci území, cestovní ruch, demografický vývoj a celkovou atraktivitu regionu. Absence posouzení těchto dopadů činí návrh akceleračních zón nepřezkoumatelným a nezpůsobilým k přijetí. Minimální odstupová vzdálenost 1500 metrů představuje nezbytný minimální standard ochrany veřejných financí obcí, hodnoty nemovitostí, rekreační funkce území a regionální ekonomiky. Tato argumentace přímo souvisí s minimální odstupovou vzdáleností. **8. <u>Dopady větrných elektráren na veřejné služby, školství a zdravotnictví</u>** Dopady větrných elektráren na veřejné služby, školství a zdravotnictví představují zásadní složku celkového hodnocení jejich vlivů na území. Tyto dopady se neprojevují okamžitě, ale postupně, prostřednictvím změn demografického vývoje, atraktivity území, hodnoty nemovitostí, rekreační funkce území a celkové kvality života obyvatel. Moderní větrné elektrárny o výšce až 200 metrů mohou ovlivnit stabilitu veřejných služeb, dostupnost školství a zdravotnictví a dlouhodobou udržitelnost územní samosprávy. Tyto dopady musí být posouzeny již na úrovni koncepční dokumentace, což návrh akceleračních zón nečiní. Tato argumentace přímo souvisí s dopady na veřejné služby.	

Příloha č. 5zzh – Vyhodnocení připomínek obcí a veřejnosti

Poř. č.	Připomínkové místo	Číslo jednací	Článek	AO	Připomínka	Vyhodnocení
					Veřejné služby jsou závislé na stabilním demografickém vývoji, atraktivitě území pro nové obyvatele a kvalitě života. Pokud větrné elektrárny sníží atraktivitu území pro bydlení, může dojít k poklesu počtu obyvatel, což může ovlivnit financování škol, dostupnost zdravotní péče, kapacitu sociálních služeb a udržitelnost dopravní obslužnosti. Tyto dopady mohou mít dlouhodobé důsledky pro veřejné služby obcí a mohou ovlivnit jejich schopnost plnit zákonné povinnosti. Tato argumentace přímo souvisí s demografickými dopady. Školství je závislé na stabilním počtu dětí a mladých rodin. Pokud větrné elektrárny sníží atraktivitu území pro nové obyvatele, může dojít k poklesu počtu dětí, což může ovlivnit financování škol, dostupnost vzdělávání a udržitelnost školských zařízení. Pokles počtu dětí může vést k uzavírání škol, snižování kapacit a zhoršení dostupnosti vzdělávání. Tyto dopady musí být posouzeny již na úrovni koncepční dokumentace. Návrh akceleračních zón však neobsahuje žádné posouzení dopadů na školství, což činí návrh nepřezkoumatelným. Tato argumentace přímo souvisí s dopady na školství. Zdravotnictví je závislé na stabilním počtu obyvatel, dostupnosti zdravotní péče a kvalitě života. Pokud větrné elektrárny sníží atraktivitu území pro nové obyvatele, může dojít k poklesu počtu obyvatel, což může ovlivnit dostupnost zdravotní péče, kapacitu zdravotnických zařízení a udržitelnost zdravotních služeb. Tyto dopady mohou být zesíleny v územích s vysokou hustotou osídlení, kde může být zdravotní péče již nyní zatížena. Tyto dopady musí být posouzeny již na úrovni koncepční dokumentace. Návrh akceleračních zón však neobsahuje žádné posouzení dopadů na zdravotnictví, což činí návrh nepřezkoumatelným. Tato argumentace přímo souvisí s dopady na zdravotnictví. Sociální služby jsou závislé na stabilním počtu obyvatel, dostupnosti sociální péče a kvalitě života. Pokud větrné elektrárny sníží atraktivitu území pro nové obyvatele, může dojít k poklesu počtu obyvatel, což může ovlivnit dostupnost sociální péče, kapacitu sociálních služeb a udržitelnost sociálních zařízení. Tyto dopady mohou být zesíleny v územích s vysokou hustotou osídlení, kde může být sociální péče již nyní zatížena. Tyto dopady musí být posouzeny již na úrovni koncepční dokumentace. Návrh akceleračních zón však neobsahuje žádné posouzení dopadů na sociální služby, což činí návrh nepřezkoumatelným. Tato argumentace přímo souvisí s dopady na sociální služby. Dopravní obslužnost je závislá na stabilním počtu obyvatel, dostupnosti veřejné dopravy a kvalitě života. Pokud větrné elektrárny sníží atraktivitu území pro nové obyvatele, může dojít k poklesu počtu obyvatel, což může ovlivnit dostupnost veřejné dopravy, kapacitu dopravních služeb a udržitelnost dopravní obslužnosti. Tyto dopady mohou být zesíleny v územích s vysokou hustotou osídlení, kde může být dopravní obslužnost již nyní zatížena. Tyto dopady musí být posouzeny již na úrovni koncepční dokumentace. Návrh akceleračních zón však neobsahuje žádné posouzení dopadů na dopravní obslužnost, což činí návrh nepřezkoumatelným. Tato argumentace přímo souvisí s dopravní obslužností. Souhrnně lze konstatovat, že dopady větrných elektráren na veřejné služby, školství a zdravotnictví představují zásadní složku celkového hodnocení jejich vlivů na území. Moderní větrné elektrárny o výšce až 200 metrů mohou ovlivnit stabilitu veřejných služeb, dostupnost školství a zdravotnictví a dlouhodobou udržitelnost územní samosprávy. Absence posouzení těchto dopadů činí návrh akceleračních zón nepřezkoumatelným a nezpůsobilým k přijetí. Minimální odstupová vzdálenost 1500 metrů představuje nezbytný minimální standard ochrany veřejných služeb, školství a zdravotnictví. Tato argumentace přímo souvisí s minimální odstupovou vzdáleností. **9. <u>Dopady větrných elektráren na kulturní krajinu, památky a historické struktury území</u>**	

Poř. č.	Připomínkové místo	Číslo jednací	Článek	AO	Připomínka	Vyhodnocení
					Kulturní krajina, památky a historické struktury území představují základní hodnoty chráněné právním řádem České republiky, mezinárodními úmluvami a rozhodovací praxí správních soudů. Mikroregion Valašskomeziříčsko–Kelečsko je územím s bohatým kulturním dědictvím, které zahrnuje historické dominanty, sakrální stavby, tradiční architekturu, památkově chráněné objekty a kulturní krajinu formovanou po staletí. Moderní větrné elektrárny o výšce až 200 metrů představují prvek absolutní vizuální dominance, který může zásadně narušit vizuální integritu těchto hodnot. Tato argumentace přímo souvisí s kulturní krajinou. Větrné elektrárny mohou narušit historické pohledové osy, které jsou klíčovým prvkem kulturní krajiny. Tyto osy zahrnují pohledy na sakrální stavby, historické dominanty, tradiční architekturu a krajinné prvky, které tvoří identitu území. Větrné elektrárny o výšce až 200 metrů mohou tyto pohledové osy narušit nebo zcela znehodnotit, což může mít závažné dopady na kulturní krajinu a památky. Tato argumentace přímo souvisí s historickými pohledovými osami. Památkově chráněné objekty, sakrální stavby a historické dominanty představují významnou součást kulturního dědictví mikroregionu Valašskomeziříčsko–Kelečsko. Větrné elektrárny mohou narušit jejich vizuální integritu, pohledové vztahy a kulturní hodnotu. Tyto dopady mohou být zesíleny v kopcovitém terénu, kde mohou být větrné elektrárny viditelné na velké vzdálenosti a mohou dominovat celému krajinnému celku. Tato argumentace přímo souvisí s památkovou ochranou. Vizuální dopady větrných elektráren mohou ovlivnit tradiční struktury sídel, které jsou klíčovým prvkem kulturní krajiny. Tyto struktury zahrnují tradiční architekturu, historické dominanty, sakrální stavby, návesní prostory a další prvky, které tvoří identitu obcí. Větrné elektrárny mohou narušit vizuální integritu těchto struktur a změnit charakter území. Tato argumentace přímo souvisí s tradiční strukturou sídel. Metodiky hodnocení krajinného rázu vyžadují posouzení měřítka krajiny, horizontů, siluet obcí, krajinných dominant, historických pohledových os a estetických hodnot krajiny. Tyto metodiky rovněž vyžadují posouzení vizuální exponovanosti území, viditelnosti z významných míst a dopadů na rekreační funkci území. Návrh akceleračních zón však neobsahuje žádné posouzení těchto aspektů, což činí návrh nepřezkoumatelným a nezpůsobilým k přijetí. Tato argumentace přímo souvisí s hodnocením krajinného rázu. Větrné elektrárny mohou narušit estetické hodnoty krajiny, které jsou klíčovým prvkem kulturní krajiny. Tyto hodnoty zahrnují harmonii krajiny, estetické vztahy mezi krajinnými prvky, vizuální integritu území a celkový charakter krajiny. Větrné elektrárny mohou tyto hodnoty narušit a změnit charakter území. Tyto dopady musí být posouzeny již na úrovni koncepční dokumentace. Návrh akceleračních zón však neobsahuje žádné posouzení estetických hodnot krajiny, což činí návrh nepřezkoumatelným. Tato argumentace přímo souvisí s estetickými hodnotami krajiny. Větrné elektrárny mohou narušit rekreační funkci území, která je závislá na kvalitě krajiny, klidu a estetických hodnotách. Mikroregion je územím s významnou rekreační funkcí, která je ohrožena vizuální dominancí větrných elektráren. Tyto dopady mohou mít dlouhodobé důsledky pro cestovní ruch, veřejné služby a veřejné finance obcí. Tato argumentace přímo souvisí s rekreační funkcí území. Větrné elektrárny mohou narušit kulturní krajinu, která je chráněna právním řádem České republiky, mezinárodními úmluvami a rozhodovací praxí správních soudů. Kulturní krajina představuje soubor přírodních a kulturních hodnot, které tvoří identitu území. Větrné elektrárny mohou narušit vizuální integritu kulturní krajiny a změnit charakter území. Tyto dopady musí být posouzeny již na úrovni koncepční dokumentace. Návrh akceleračních zón však neobsahuje žádné posouzení dopadů na kulturní krajinu, což činí návrh nepřezkoumatelným. Tato argumentace přímo souvisí s kulturní krajinou.	

Poř. č.	Připomínkové místo	Číslo jednací	Článek	AO	Připomínka	Vyhodnocení
					Souhrnně lze konstatovat, že dopady větrných elektráren na kulturní krajinu, památky a historické struktury území představují zásadní složku celkového hodnocení jejich vlivů na území. Moderní větrné elektrárny o výšce až 200 metrů představují prvek absolutní vizuální dominance, který může zásadně narušit měřítko krajiny, horizonty, siluety obcí, historické pohledové osy a celkový charakter území. Tyto dopady jsou zesíleny v kopcovitém terénu, který je typický pro mikroregion Valašskomeziříčsko–Kelečsko. Absence posouzení těchto dopadů činí návrh akceleračních zón nepřezkoumatelným a nezpůsobilým k přijetí. Minimální odstupová vzdálenost 1500 metrů představuje nezbytný minimální standard ochrany kulturní krajiny, památek a historických struktur území. Tato argumentace přímo souvisí s minimální odstupovou vzdáleností. **10. Kumulativní dopady a synergické efekty větrných elektráren** Kumulativní dopady větrných elektráren představují jednu z nejzásadnějších složek celkového hodnocení jejich vlivů na území. Moderní větrné elektrárny o výšce až 200 metrů nevytvářejí izolované, oddělené vlivy, ale generují komplexní soubor akustických, vizuálních, vibračních, ekologických, sociálních a ekonomických jevů, které se vzájemně zesilují. Tyto jevy se nesčítají lineárně, ale vytvářejí synergické efekty, které mohou mít závažné dopady na zdraví obyvatel, kvalitu života, krajinný ráz, kulturní krajinu, biodiverzitu, veřejné služby a veřejné finance obcí. Tato argumentace přímo souvisí s kumulativními dopady. Kumulativní akustické dopady zahrnují kombinaci nízkofrekvenčního hluku, infrazvuku, amplitudové modulace a aerodynamických jevů vznikajících na lopatkách větrných elektráren. Tyto jevy mohou být zesíleny v kopcovitém terénu, kde dochází k odrazům, lomům a interferenci zvukových vln. Standardní akustické modely tyto jevy nezohledňují, což činí jejich výsledky nepřesnými a nedostatečnými pro posouzení dopadů větrných elektráren na zdraví obyvatel. Tato argumentace přímo souvisí s nízkofrekvenčním hlukem a infrazvukem. Kumulativní vizuální dopady zahrnují kombinaci vizuální dominance, narušení horizontů, siluet obcí, historických pohledových os a estetických hodnot krajiny. Tyto dopady mohou být zesíleny v důsledku kumulace více větrných elektráren v jednom území. Větrné elektrárny o výšce až 200 metrů mohou dominovat celému krajinnému celku a narušit vizuální integritu kulturní krajiny. Tyto dopady musí být posouzeny již na úrovni koncepční dokumentace. Tato argumentace přímo souvisí s vizuální dominancí. Kumulativní ekologické dopady zahrnují kombinaci úhynu ptáků a netopýrů, narušení migračních tras, ovlivnění hnízdních a potravních biotopů a narušení ekologické stability území. Tyto dopady mohou být zesíleny v územích s vysokou koncentrací chráněných druhů, jakým je mikroregion Valašskomeziříčsko–Kelečsko. Absence biologických průzkumů, posouzení migračních tras, posouzení hnízdních lokalit a posouzení potravních biotopů činí návrh nepřezkoumatelným. Tato argumentace přímo souvisí s dopady na biodiverzitu. Kumulativní sociální dopady zahrnují kombinaci stresu, úzkosti, podrážděnosti, poruch spánku a dalších zdravotních obtíží způsobených akustickými, vizuálními a vibračními jevy. Tyto dopady mohou být zesíleny v územích s vysokou hustotou osídlení, kde mohou být větrné elektrárny vnímány jako rušivý prvek narušující klid a pohodu obyvatel. Tyto dopady mohou mít dlouhodobé důsledky pro sociální soudržnost, komunitní stabilitu a kvalitu života obyvatel. Tato argumentace přímo souvisí s dopady na kvalitu života. Kumulativní ekonomické dopady zahrnují kombinaci poklesu hodnoty nemovitostí, snížení atraktivity území pro nové obyvatele, narušení rekreační funkce území a dopadů na veřejné finance obcí. Tyto dopady mohou být zesíleny v územích s vysokou hustotou osídlení a v územích s významnou rekreační funkcí. Tyto dopady mohou mít dlouhodobé důsledky pro veřejné služby, školství, zdravotnictví a sociální služby. Tato argumentace přímo souvisí s ekonomickými dopady.	

Poř. č.	Připomínkové místo	Číslo jednací	Článek	AO	Připomínka	Vyhodnocení
					Kumulativní dopady větrných elektráren mohou být zesíleny v důsledku synergických efektů, které vznikají kombinací akustických, vizuálních, vibračních, ekologických, sociálních a ekonomických jevů. Tyto synergické efekty mohou mít závažné dopady na zdraví obyvatel, kvalitu života, krajinný ráz, kulturní krajinu, biodiverzitu, veřejné služby a veřejné finance obcí. Tyto dopady musí být posouzeny již na úrovni koncepční dokumentace. Návrh akceleračních zón však neobsahuje žádné posouzení synergických efektů, což činí návrh nepřezkoumatelným. Tato argumentace přímo souvisí se synergickými efekty. Souhrnně lze konstatovat, že kumulativní dopady a synergické efekty větrných elektráren představují zásadní složku celkového hodnocení jejich vlivů na území. Moderní větrné elektrárny o výšce až 200 metrů nevytvářejí izolované, oddělené vlivy, ale generují komplexní soubor akustických, vizuálních, vibračních, ekologických, sociálních a ekonomických jevů, které se vzájemně zesilují. Absence posouzení těchto jevů činí návrh akceleračních zón nepřezkoumatelným a nezpůsobilým k přijetí. Minimální odstupová vzdálenost 1500 metrů představuje nezbytný minimální standard ochrany zdraví obyvatel, kvality života, krajinného rázu, kulturní krajiny, biodiverzity, veřejných služeb a veřejných financí obcí. Tato argumentace přímo souvisí s minimální odstupovou vzdáleností. **11. <u>Dopady větrných elektráren na veřejné zdraví a dlouhodobá zdravotní rizika</u>** Veřejné zdraví představuje jednu z nejvyšších hodnot chráněných právním řádem České republiky, ústavním pořádkem i mezinárodními závazky. Povinnost chránit zdraví obyvatel je zakotvena v Listině základních práv a svobod, zákoně o ochraně veřejného zdraví, zákoně o ochraně přírody a krajiny a stavebním zákoně. Moderní větrné elektrárny o výšce až 200 metrů mohou generovat komplexní soubor akustických, vibračních, vizuálních a psychologických jevů, které mohou mít závažné dopady na zdraví obyvatel. Tato argumentace přímo souvisí s veřejným zdravím. Nízkofrekvenční hluk a infrazvuk představují jedny z nejvýznamnějších zdravotních rizik spojených s provozem větrných elektráren. Tyto jevy mohou způsobovat bolesti hlavy, tlak v uších, únavu, podrážděnost, poruchy koncentrace, poruchy spánku a další zdravotní obtíže. Nízkofrekvenční hluk a infrazvuk se šíří na velké vzdálenosti a mohou pronikat do obytných prostor i při uzavřených oknech. Tyto jevy nejsou plně zachytitelné standardními metodikami a mohou být zesíleny v kopcovitém terénu. Tato argumentace přímo souvisí s nízkofrekvenčním hlukem a infrazvukem. Amplitudová modulace představuje jev, kdy dochází k výraznému kolísání hladiny hluku, které je vnímáno jako rušivé a může způsobovat podrážděnost, stres, poruchy spánku a další zdravotní obtíže. Tento jev je typický pro moderní větrné elektrárny o výšce až 200 metrů a může být zesílen v kopcovitém terénu. Amplitudová modulace může způsobovat dlouhodobou stresovou zátěž, která může mít závažné dopady na zdraví obyvatel. Tato argumentace přímo souvisí s amplitudovou modulací. Stroboskopický efekt vzniká v důsledku rotace lopatek větrné elektrárny a může způsobovat podrážděnost, stres, poruchy koncentrace, bolesti hlavy a další zdravotní obtíže. Tento jev je typický pro větrné elektrárny umístěné v blízkosti sídel a může být zesílen v kopcovitém terénu. Stroboskopický efekt může způsobovat dlouhodobou stresovou zátěž, která může mít závažné dopady na zdraví obyvatel. Tato argumentace přímo souvisí se stroboskopickým efektem. Poruchy spánku představují jeden z nejvýznamnějších zdravotních dopadů větrných elektráren. Vědecké studie potvrzují, že nízkofrekvenční hluk, infrazvuk a amplitudová modulace mohou způsobovat poruchy spánku, které mohou mít závažné dopady na zdraví obyvatel. Poruchy spánku mohou způsobovat únavu, podrážděnost, poruchy koncentrace, zvýšený krevní tlak, kardiovaskulární onemocnění a další zdravotní obtíže. Tyto dopady mohou být zesíleny v kopcovitém terénu. Tato argumentace přímo souvisí s poruchami spánku.	

Poř. č.	Připomínkové místo	Číslo jednací	Článek	AO	Připomínka	Vyhodnocení
					Psychická zátěž způsobená větrnými elektrárnami může mít závažné dopady na zdraví obyvatel. Vědecké studie potvrzují, že dlouhodobá stresová zátěž může způsobovat úzkost, podrážděnost, poruchy koncentrace, poruchy spánku a další psychické obtíže. Tyto dopady mohou být zesíleny v územích s vysokou hustotou osídlení, kde mohou být větrné elektrárny vnímány jako rušivý prvek narušující klid a pohodu obyvatel. Tato argumentace přímo souvisí se stresovou zátěží. Kardiovaskulární rizika mohou být ovlivněna dlouhodobou expozicí hluku, stresu a poruchám spánku. Vědecké studie potvrzují, že dlouhodobá expozice hluku může způsobovat zvýšený krevní tlak, ischemickou chorobu srdeční, arytmie a další kardiovaskulární onemocnění. Tyto dopady mohou být zesíleny v územích s vysokou hustotou osídlení. Tato argumentace přímo souvisí s kardiovaskulárními riziky. Kumulativní zdravotní dopady větrných elektráren mohou být zesíleny v důsledku kombinace akustických, vibračních, vizuálních a psychologických jevů. Tyto synergické efekty mohou mít závažné dopady na zdraví obyvatel, kvalitu života, sociální soudržnost a komunitní stabilitu. Tyto dopady musí být posouzeny již na úrovni koncepční dokumentace. Návrh akceleračních zón však neobsahuje žádné posouzení kumulativních zdravotních dopadů, což činí návrh nepřezkoumatelným. Tato argumentace přímo souvisí s kumulativními dopady. Kardiovaskulární rizika představují jednu z nejzávažnějších kategorií zdravotních dopadů, které mohou být spojeny s dlouhodobou expozicí hluku, vibracím, infrazvuku, amplitudové modulaci a chronické stresové zátěži generované větrnými elektrárnami. Ochrana zdraví obyvatel je zakotvena v Listině základních práv a svobod, zákoně o ochraně veřejného zdraví a v mezinárodních závazcích České republiky. Povinnost veřejné moci chránit zdraví obyvatel zahrnuje i prevenci kardiovaskulárních onemocnění, která patří mezi nejčastější příčiny morbidity a mortality v populaci. Tato argumentace přímo souvisí s kardiovaskulárními riziky. Dlouhodobá expozice hluku, zejména nízkofrekvenčního hluku a infrazvuku, může způsobovat zvýšený krevní tlak, poruchy srdečního rytmu, ischemickou chorobu srdeční a další kardiovaskulární onemocnění. Vědecké studie potvrzují, že chronická expozice hluku nad určité prahové hodnoty může způsobovat aktivaci sympatického nervového systému, zvýšení hladiny stresových hormonů a dlouhodobé zatížení kardiovaskulárního systému. Tyto jevy mohou být zesíleny v kopcovitém terénu, kde může docházet k odrazům, interferenci a zesílení akustických jevů. Tato argumentace přímo souvisí s nízkofrekvenčním hlukem a infrazvukem. Amplitudová modulace představuje specifický akustický jev, kdy dochází k výraznému kolísání hladiny hluku, které je vnímáno jako rušivé a může způsobovat podrážděnost, stres, poruchy spánku a další zdravotní obtíže. Tento jev může způsobovat dlouhodobou aktivaci stresové reakce organismu, která může mít závažné dopady na kardiovaskulární systém. Tato argumentace přímo souvisí s amplitudovou modulací. Poruchy spánku představují jeden z nejvýznamnějších faktorů ovlivňujících kardiovaskulární zdraví. Vědecké studie potvrzují, že chronická deprivace spánku může způsobovat zvýšený krevní tlak, poruchy srdečního rytmu, ischemickou chorobu srdeční a další kardiovaskulární onemocnění. Nízkofrekvenční hluk, infrazvuk a amplitudová modulace mohou způsobovat poruchy spánku, které mohou mít závažné dopady na kardiovaskulární zdraví obyvatel. Tato argumentace přímo souvisí s poruchami spánku. Chronická stresová zátěž představuje další významný faktor ovlivňující kardiovaskulární zdraví. Vědecké studie potvrzují, že dlouhodobá expozice stresu může způsobovat zvýšený krevní tlak, poruchy srdečního rytmu, ischemickou chorobu srdeční a další kardiovaskulární onemocnění. Větrné elektrárny mohou způsobovat chronickou stresovou zátěž prostřednictvím akustických, vibračních a vizuálních jevů, které mohou být vnímány jako rušivé a mohou narušovat klid a pohodu obyvatel. Tato argumentace přímo souvisí se stresovou zátěží.	

Poř. č.	Připomínkové místo	Číslo jednací	Článek	AO	Připomínka	Vyhodnocení
					krevní tlak, poruchy srdečního rytmu, ischemickou chorobu srdeční a další kardiovaskulární onemocnění. Větrné elektrárny mohou způsobovat chronickou stresovou zátěž prostřednictvím akustických, vibračních a vizuálních jevů, které mohou být vnímány jako rušivé a mohou narušovat klid a pohodu obyvatel. Tato argumentace přímo souvisí se stresovou zátěží. Kardiovaskulární rizika mohou být zesílena v důsledku synergických efektů, které vznikají kombinací akustických, vibračních, vizuálních a psychologických jevů. Tyto synergické efekty mohou mít závažné dopady na zdraví obyvatel, kvalitu života, sociální soudržnost a komunitní stabilitu. Tyto dopady musí být posouzeny již na úrovni koncepční dokumentace. Návrh akceleračních zón však neobsahuje žádné posouzení kardiovaskulárních rizik, což činí návrh nepřezkoumatelným. Tato argumentace přímo souvisí s kumulativními dopady. Souhrnně lze konstatovat, že kardiovaskulární rizika představují zásadní složku celkového hodnocení zdravotních dopadů větrných elektráren. Moderní větrné elektrárny o výšce až 200 metrů mohou způsobovat nízkofrekvenční hluk, infrazvuk, amplitudovou modulaci, poruchy spánku, chronickou stresovou zátěž a další jevy, které mohou mít závažné dopady na kardiovaskulární zdraví obyvatel. Absence posouzení těchto rizik činí návrh akceleračních zón nepřezkoumatelným a nezpůsobilým k přijetí. Minimální odstupová vzdálenost 1500 metrů představuje nezbytný minimální standard ochrany kardiovaskulárního zdraví obyvatel. Tato argumentace přímo souvisí s minimální odstupovou vzdáleností **12. <u>Dopady větrných elektráren na infrastrukturu, dopravu a technické sítě</u>** Dopady větrných elektráren na infrastrukturu, dopravu a technické sítě představují zásadní složku celkového hodnocení jejich vlivů na území. Moderní větrné elektrárny o výšce až 200 metrů vyžadují rozsáhlé zásahy do dopravní infrastruktury, přeložky technických sítí, výstavbu nových přípojek, posílení distribučních kapacit a úpravy místních komunikací. Tyto zásahy mohou mít dlouhodobé dopady na bezpečnost dopravy, stabilitu technické infrastruktury, veřejné finance obcí a celkovou udržitelnost územního rozvoje. Tato argumentace přímo souvisí s dopady na infrastrukturu. Dopravní infrastruktura může být ovlivněna zvýšenou dopravní zátěží během výstavby větrných elektráren, která zahrnuje přepravu nadrozměrných komponent, jako jsou věže, gondoly a lopatky o délce až 80 metrů. Tyto přepravy mohou vyžadovat úpravy místních komunikací, posílení mostních konstrukcí, odstranění vegetace, úpravy křižovatek a dočasné uzavírky silnic. Tyto zásahy mohou mít dlouhodobé dopady na bezpečnost dopravy, plynulost provozu a veřejné finance obcí. Tato argumentace přímo souvisí s dopravní zátěží. Bezpečnost dopravy může být ovlivněna vizuální dominancí větrných elektráren, která může způsobovat oslnění řidičů, rozptylování pozornosti a narušení orientace v prostoru. Stroboskopický efekt vznikající při rotaci lopatek může způsobovat podrážděnost, stres a poruchy koncentrace, což může mít závažné dopady na bezpečnost dopravy. Tyto dopady mohou být zesíleny v kopcovitém terénu, kde mohou být větrné elektrárny viditelné na velké vzdálenosti a mohou dominovat celému krajinnému celku. Tato argumentace přímo souvisí s bezpečností dopravy. Technické sítě mohou být ovlivněny požadavky na přeložky, posílení kapacit a výstavbu nových přípojek. Větrné elektrárny vyžadují připojení k distribuční nebo přenosové soustavě, což může vyžadovat výstavbu nových vedení, transformoven a kabelových tras. Tyto zásahy mohou mít dlouhodobé dopady na stabilitu technické infrastruktury, veřejné finance obcí a celkovou udržitelnost územního rozvoje. Tato argumentace přímo souvisí s technickými sítěmi. Elektrická infrastruktura může být ovlivněna požadavky na posílení distribučních kapacit, které mohou být nezbytné pro připojení větrných elektráren. Tyto požadavky mohou zahrnovat výstavbu nových vedení, transformoven a kabelových tras, které mohou mít dlouhodobé	

Poř. č.	Připomínkové místo	Číslo jednací	Článek	AO	Připomínka	Vyhodnocení
					dopady na krajinný ráz, kulturní krajinu a veřejné finance obcí. Tato argumentace přímo souvisí s elektrickou infrastrukturou. Vodohospodářská infrastruktura může být ovlivněna požadavky na přeložky vodovodů, kanalizací a dalších technických sítí, které mohou být nezbytné pro výstavbu větrných elektráren. Tyto zásahy mohou mít dlouhodobé dopady na stabilitu technické infrastruktury, veřejné finance obcí a celkovou udržitelnost územního rozvoje. Tato argumentace přímo souvisí s vodohospodářskou infrastrukturou. Telekomunikační infrastruktura může být ovlivněna elektromagnetickým rušením způsobeným větrnými elektrárnami, které může ovlivnit kvalitu signálu, stabilitu přenosu dat a funkčnost telekomunikačních zařízení. Tyto dopady mohou být zesíleny v kopcovitém terénu, kde může docházet k odrazům a interferenci signálu. Tato argumentace přímo souvisí s telekomunikační infrastrukturou. Kumulativní dopady větrných elektráren na infrastrukturu, dopravu a technické sítě mohou být zesíleny v důsledku kombinace dopravní zátěže, požadavků na přeložky technických sítí, posílení distribučních kapacit a vizuální dominance větrných elektráren. Tyto dopady mohou mít závažné účinky na bezpečnost dopravy, stabilitu technické infrastruktury, veřejné finance obcí a celkovou udržitelnost územního rozvoje. Tato argumentace přímo souvisí s kumulativními dopady. Souhrnně lze konstatovat, že dopady větrných elektráren na infrastrukturu, dopravu a technické sítě představují zásadní složku celkového hodnocení jejich vlivů na území. Moderní větrné elektrárny o výšce až 200 metrů mohou ovlivnit dopravní infrastrukturu, technické sítě, veřejné finance obcí a celkovou udržitelnost územního rozvoje. Absence posouzení těchto dopadů činí návrh akceleračních zón nepřezkoumatelným a nezpůsobilým k přijetí. Minimální odstupová vzdálenost 1500 metrů představuje nezbytný minimální standard ochrany infrastruktury, dopravy a technických sítí. Tato argumentace přímo souvisí s minimální odstupovou vzdáleností. **13. Dopady větrných elektráren na klimatické podmínky, proudění vzduchu a mikroklima** Klimatické podmínky, proudění vzduchu a mikroklima představují klíčové složky ekologické stability území, které jsou chráněny právním řádem České republiky, zejména zákonem o ochraně přírody a krajiny. Mikroregion Valašskomeziříčsko–Kelečsko je územím s vysokou klimatickou citlivostí, která je dána kombinací kopcovitého terénu, teplotních inverzí, vysoké srážkovosti a přítomnosti ekologicky významných krajinných prvků. Moderní větrné elektrárny o výšce až 200 metrů mohou tyto hodnoty zásadně ovlivnit. Tato argumentace přímo souvisí s dopady na klimatické podmínky. Proudění vzduchu může být ovlivněno rotací lopatek větrných elektráren, která může způsobit turbulence, víry a změny v proudění vzduchu. Tyto jevy mohou ovlivnit mikroklima, teplotní režim, vlhkost vzduchu a další klimatické parametry. Tyto dopady mohou být zesíleny v kopcovitém terénu, kde může docházet k odrazům, lomům a interferenci proudění vzduchu. Tato argumentace přímo souvisí s prouděním vzduchu. Mikroklima může být ovlivněno změnami v proudění vzduchu, které mohou ovlivnit teplotní režim, vlhkost vzduchu, rychlost větru a další klimatické parametry. Tyto dopady mohou mít dlouhodobé důsledky pro zemědělskou výrobu, ekologickou stabilitu a krajinnou strukturu. Tyto dopady mohou být zesíleny v územích s vysokou klimatickou citlivostí, jakým je mikroregion Valašskomeziříčsko–Kelečsko. Tato argumentace přímo souvisí s mikroklimatem. Teplotní inverze mohou být ovlivněny změnami v proudění vzduchu, které mohou ovlivnit teplotní režim, vlhkost vzduchu a další klimatické parametry. Tyto dopady mohou být zesíleny	

Poř. č.	Připomínkové místo	Číslo jednací	Článek	AO	Připomínka	Vyhodnocení
					v územích s vysokou klimatickou citlivostí, kde mohou být teplotní inverze časté a mohou mít závažné dopady na kvalitu ovzduší, zdraví obyvatel a ekologickou stabilitu území. Tato argumentace přímo souvisí s teplotními inverzemi. Srážkové poměry mohou být ovlivněny změnami v proudění vzduchu, které mohou ovlivnit distribuci srážek, intenzitu srážek a další klimatické parametry. Tyto dopady mohou mít dlouhodobé důsledky pro zemědělskou výrobu, hydrologickou stabilitu a krajinnou strukturu. Tyto dopady mohou být zesíleny v územích s vysokou srážkovostí, jakým je mikroregion Valašskomeziříčsko–Kelečsko. Tato argumentace přímo souvisí se srážkovými poměry. Kumulativní dopady větrných elektráren na klimatické podmínky, proudění vzduchu a mikroklima mohou být zesíleny v důsledku kombinace změn v proudění vzduchu, změn v mikroklimatu, změn v teplotních inverzích a změn v srážkových poměrech. Tyto dopady mohou mít závažné účinky na zemědělskou výrobu, ekologickou stabilitu, veřejné finance obcí a kvalitu života obyvatel. Tyto dopady musí být posouzeny již na úrovni koncepční dokumentace. Návrh akceleračních zón však neobsahuje žádné posouzení kumulativních dopadů, což činí návrh nepřezkoumatelným. Tato argumentace přímo souvisí s kumulativními dopady. Souhrnně lze konstatovat, že dopady větrných elektráren na klimatické podmínky, proudění vzduchu a mikroklima představují zásadní složku celkového hodnocení jejich vlivů na území. Moderní větrné elektrárny o výšce až 200 metrů mohou narušit proudění vzduchu, mikroklima, teplotní inverze, srážkové poměry a ekologickou stabilitu území. Absence posouzení těchto dopadů činí návrh akceleračních zón nepřezkoumatelným a nezpůsobilým k přijetí. Minimální odstupová vzdálenost 1500 metrů představuje nezbytný minimální standard ochrany klimatické stability, mikroklimatu a ekologické stability území. Tato argumentace přímo souvisí s minimální odstupovou vzdáleností. **14. <u>Odborné posouzení archeologa</u>** Předmětné území představuje ojedinělý typ archeologické krajiny. Vývoj sídelní komory na širším Kelečsku je velmi specifický, což je podmíněno místním krajinným rázem. Výrazné osídlení je doloženo nejpozději od mladší části starší doby kamenné, co je doložené četnými objevy sídlišť a pohřebišť, které doplňují nálezy depotů a individuálních artefaktů. Například poloha Kelč-Komárovice „U kapličky“ představuje na základě výsledků povrchové prospekce rozsáhlé multikulturní sídliště. Významná je také oblast Kunovic, kde se na malém prostoru koncentruje sedm lokalit časově spadajících od starší doby kamenné až po mladší dobu železnou. Typologicky jde o paleolitickou stanici, nížinná i výšinná sídliště, hradiště a pohřebiště. Samotný vznik a formování města Kelče a jeho zázemí patří mezi archeologicky mimořádné procesy. Vznik předpokládané trhové vsi, následný přesun náměstí a transformace do kolonizačního biskupského města představují složitý jev, který navíc postrádá oporu v historických písemných pramenech. Také další vývoj této sídelní jednotky představuje specifickou situaci, zejména z hlediska širšího hospodářského zázemí a komunikačního prostoru. Za obzvláště výjimečný lze označit nález depotu sekaného stříbra a zlomkových šperků v poloze Kelč-Strážné (tzv. Kelečský poklad) z počátku 11. století. Na lokalitě Strážné se nachází rovněž pohřebiště z přelomu doby bronzové a železné. Nález depotu ze Strážného (stejně jako obdobného mincovního depotu z Kelče-Němetic) dokládá význam oblasti nejen jako komplexní sídelní krajiny, ale také jako důležitého tranzitního regionu, a to minimálně ve středověku. Vysoká koncentrace známých archeologických lokalit zároveň indikuje vysoký potenciál dosud neevidovaných archeologických situací, které mohou být výstavbou předmětných VTE a související infrastruktury nevratně poškozena nebo zcela zničena.	

Poř. č.	Připomínkové místo	Číslo jednací	Článek	AO	Připomínka	Vyhodnocení
					Předmětná oblast je významná také z paleontologického hlediska. Za zmínku stojí zejména oblast na rozhraní obcí Podolí a Loučka, kde se nachází významná lokalita „Potok Loučka". Zde je odkryt ojedinělý profil s menilitovým souvrstvím slezské jednotky, který je zdrojem četných fosilií ichtyofauny a tvoří významný korelační horizont spodního oligocénu flyše Západních a Východních Karpat i důležitý paleoenvironmentální event spodního oligocénu. Samotné město Kelč a jeho zázemí představují paleontologickou oblast mimořádného významu. V okolí města totiž ostrůvkovitě vystupuje výše zmíněné menilitové souvrství. Kromě vysokého výskytu mimořádně dobře dochovaných nálezů třetihorní ichtyofauny, které řadí oblast Kelče mezi významné paleontologické lokality evropského významu, jde také o oblast s nálezy holotypů, tedy exemplářů, podle nichž byly popsány zcela nové druhy – Sulcalydus kalabisi a Oligaeschna kvaceki. Zejména druhý jmenovaný nález fosilního křídla vážky představuje mimořádně vzácný paleoentomologický objev. Při výstavbě zmíněných VTE a související infrastruktury jsou tedy ohroženy také paleontologické lokality. Vzhledem k povaze fosilií – které se nacházejí primárně uvnitř horniny, nejsou tedy na první pohled viditelné jako archeologické objekty v podloží a některé dosahují rozměrů pouze několika centimetrů či milimetrů – může dojít k nenávratné ztrátě jejich existence i veškerých informací, které by bylo možné z těchto lokalit získat. **III.** **Závěrečný návrh** Z předložené komplexní argumentace je zcela zřejmé, že záměr vymezit akcelerační oblast AOV30 Kunovice a AOV31 Kelč trpí zásadními a neodstranitelnými deficity napříč všemi posuzovanými oblastmi. Lokalita se nachází v přímém a neřešitelném střetu se zájmy ochrany přírody a ochrany veřejného zdraví (nevyhodnocená hluková zátěž, absence posouzení infrazvuku a stroboskopického efektu v těsné blízkosti obytné zástavby). Z ústavního a procesního hlediska pak návrh prokazatelně představuje hrubé porušení unijní směrnice RED III, obcházení principu předběžné opatrnosti a neproporcionální zásah do ústavně zaručeného práva na územní samosprávu obcí i do majetkových práv občanů, neboť stěžejní environmentální a technické překážky jsou nepřípustně bagatelizovány a odsouvány k řešení až do navazujících řízení. S ohledem na výše prokázaný kumulativní výskyt nepřekonatelných environmentálních, geologických, zdravotních a urbanistických limitů nesplňuje území Obce Kunovice a jejího okolí zákonné ani koncepční předpoklady pro urychlenou výstavbu obnovitelných zdrojů energie. Na základě skutečností uvedených v bodech 1 až 14 těchto připomínek kategoricky: POŽADUJI ÚPLNÉ VYŘAZENÍ lokality s označením AOV30 Kunovice a AOV31 Kelč z návrhu Změny č. 2 Územního rozvojového plánu ČR a zrušení s ní souvisejícího návrhu odůvodnění územního opatření. Současně žádám pořizovatele, aby se s každým z výše uplatněných bodů věcně, podrobně a přezkoumatelně vypořádal v rozhodnutí o vyhodnocení připomínek.	

Poř. č.	Připomínkové místo	Číslo jednací	Článek	AO	Připomínka	Vyhodnocení
11483.	Bronislava Dermeková	MMR-49700-2026-81	99czzg	AOV83	Podávám podle § 39 stavebního zákona připomínku k návrhu vymezení akcelerační oblasti AOV83 Chorušice pro umístění větrných elektráren. S navrženým vymezením zásadně nesouhlasím. Domnívám se, že návrh není ve své podobě dostatečně odůvodněn a že neobsahuje dostatečné vyhodnocení všech dopadů na obyvatele, krajinu a životní prostředí v dotčeném území. 1. **Vzdálenost od zástavby a dopady na zdraví**: Navržená akcelerační oblast se nachází v bezprostřední blízkosti obytné zástavby obce Chorušice a jejích místních částí Choroušky, Velký Újezd a Zahájí. Vzhledem k plošnému rozsahu zóny (přes 1 200 hektarů) a plánovanému výkonu je těsná blízkost obytných objektů zcela nepřiměřená. Takto rozsáhlý projekt průmyslové energetiky významně ovlivní kvalitu nejen bydlení, ale celkového zdraví obyvatel. Negativní dopady na fyzické a psychické zdraví lidí i zvířat jsou z provozovaných větrných elektráren obecně známé – permanentní hluk, infrazvuk, stroboskopický efekt a noční zábleskové překážkové osvětlení prokazatelně zvyšují hladinu stresu, zhoršují spánek a vedou k celkovému chřadnutí živé přírody v bezprostředním okolí. 2. **Nedostatečné posouzení a hlukové studie**: Skutečnost, že dokumentace sama potvrzuje potřebu následného zpracování detailních hlukových studií a dalších odborných posouzení, jasně dokládá, že reálné negativní vlivy nebyly v této fázi dostatečně a odpovědně vyhodnoceny. Stát zde schvaluje zónu bez předchozí znalosti reálných dopadů na dotčené občany. 3. **Rozpor s ochranou krajinného rázu a blízkost CHKO**: Domnívám se, že návrh není dostatečně posouzen v souladu s ochranou krajinného rázu podle § 12 zákona č. 114/1992 Sb., o ochraně přírody a krajiny. Plánovaná výstavba desítek větrných elektráren o výšce až 200 metrů vytvoří agresivní průmyslovou hradbu, která přímo sousedí s Chráněnou krajinnou oblastí (CHKO) Kokořínsko – Máchův kraj. Záměr	**Akceptováno částečně.** Akcelerační oblast AOV83 Chorušice byla zmenšena. Vymezení akceleračních oblastí proběhlo na základě biologického posouzení konkrétního navrhovaného území podle § 11 odst. 3 resp. 4 ZOZE, jehož výsledky spolu s výsledky vyhodnocení vlivů na životní prostředí (SEA/VVURÚ, Příloha 5 k Z2 ÚRP) byly zapracovány do návrhu Změny č. 2 ÚRP; oblasti, u nichž autorizované osoby identifikovaly významné negativní nebo kumulativní vlivy, byly ze Z2 ÚRP vyloučeny (odůvodnění Z2 ÚRP, odst. 32). Zpracování VVURÚ odpovídá obsahem i strukturou požadavkům přílohy č. 4 stavebního zákona; jde o hodnocení na úrovni koncepce, nikoli na úrovni konkrétních záměrů, a tomu odpovídá i míra podrobnosti použitých podkladů. Při vymezení akceleračních oblastí nelze předjímat konkrétní technické parametry či přesné umístění záměrů OZE. Obavy z negativních vlivů hluku a stroboskopického efektu řeší podmínky stanovené ve všech územních opatřeních pro akcelerační oblasti pro VTE, které ukládají zpracování hlukové studie, studie působení stroboskopického efektu, včetně minimalizace shadow flicker efektu. V případě, že by záměr nesplňoval zákonné hygienické limity (nařízení vlády č. 272/2011 Sb., o ochraně zdraví před nepříznivými účinky hluku a vibrací) a současně podmínky v územním opatření, nemůže být povolen. Jedním z podkladů pro zpracování Z2 ÚRP byl dokument Akcelerační oblasti, předvýběr ploch k výstavbě VTE, Screening území ČR z hlediska ochrany krajinného rázu (Roman Bukáček, Simona Vondráčková, 2025). Při vymezování akceleračních oblastí byl krajinný ráz dále prověřován, a to s ohledem na hodnoty území. Vlivy na krajinný ráz pak byly dále vyhodnoceny v rámci VVURÚ, a to jak z hlediska navrhovaného souboru akceleračních oblastí jako celku, tak pro jednotlivá území v kartách akceleračních oblastí, které obsahují i mapy viditelnosti (Příloha SEA). Podmínky v územních opatřeních pak dále omezují barevné řešení doprovodných staveb a rozsah trvalých terénních úprav. Samotný způsob vymezení akceleračních oblastí na základě podkladů (biologická posouzení, mapy citlivosti ptáků vůči výstavbě VTE zpracované ČSO, území významná pro netopýry dle podkladů ČESON, biotopy zvláště chráněných druhů velkých savců a další) a nařízení vlády č. 507/2025 Sb. minimalizuje vliv na složky životního prostředí. Pro všechny akcelerační oblasti jsou současně pořizována územní opatření, která obsahují opatření stanovená na základě biologických posouzení. Tato opatření dále zmírňují negativní vlivy, které nebylo možné vyloučit vymezením akcelerační oblasti. Podmínky v územních

Poř. č.	Připomínkové místo	Číslo jednací	Článek	AO	Připomínka	Vyhodnocení
					fatálně naruší panorama otevřené venkovské krajiny Mělnicka a pohledové vazby na turisticky frekventované a chráněné Kokořínsko. Takto drastický zásah je s charakterem a posláním tohoto území naprosto neslučitelný. 4. **Ohrožení podzemních a hlubinných zdrojů pitné vody**: Katastrální území Chorušic a okolních obcí je hydrogeologicky mimořádně citlivou oblastí, přičemž místní obyvatelé jsou plně závislí na podzemních zdrojích vody. Masivní betonové základy pro desítky těžkých stožárů vyžadují hlubinné zakládání. Tyto invazivní práce mohou nevratně narušit, odklonit nebo kontaminovat podzemní prameny a zvodně. V době dlouhodobého sucha v regionu považuji toto riziko za kritické a hazardující s vodní stabilitou obce. 5. **Likvidační dopady na vzácnou faunu a flóru**: Dotčené území přímo navazuje na biologicky cenné ekosystémy a slouží jako klíčové loviště, migrační koridor a hnízdiště pro řadu zákonem zvláště chráněných druhů. Provoz obřích rotorů o výšce až 200 metrů představuje přímé a fatální ohrožení (riziko kolizí a barotraumatu) pro silně ohrožené ptáky a savce, jako jsou doložení dravci **luňák červený**, **luňák hnědý** a **moták pilich**, dále kriticky ohrožený **čáp černý**, v noci zde lovící **výr velký** a přísně chráněné **druhy netopýrů** (např. netopýr velký a rezavý). Těžká stavební činnost, kabelové trasy a nové přístupové komunikace navíc nevratně poškodí přilehlé suché stráně a meze s výskytem chráněné teplomilné flóry, jako je **kosatec bezlistý**, **koniklec luční český** či vzácný **hlaváček letní**. Navržená zmírňující opatření považuji za čistě formální, nedostatečná a neschopná tato rizika eliminovat. 6. **Střet veřejných zájmů**: Návrh dostatečně nevypořádává střet veřejného zájmu na rozvoji obnovitelných zdrojů energie s ústavním právem obyvatel na příznivé životní prostředí podle čl. 35 Listiny základních práv a svobod. Z výše uvedených důvodů žádám o přehodnocení návrhu akcelerační oblasti AOV83 Chorušice a její úplné vyřazení ze Změny č. 2 ÚRP. Nesouhlasím zároveň se samotným způsobem vymezování akceleračních oblastí pro výstavbu větrných elektráren na území České republiky, protože mám za to, že dochází k jednostrannému upřednostňování komerčních energetických zájmů před ochranou zdraví obyvatel, krajiny a svébytného charakteru českého venkova.	opatřeních zahrnují ochranu prvků lokálního ÚSES a všech biokoridorů, ochranu biotopů, ZPF a PUPFL, dále povinnost biologického dozoru, monitoring mortality ptáků a netopýrů, detekční systémy a další podmínky specifické vzhledem ke konkrétní akcelerační oblasti. Vzhledem k charakteru a rozsahu potenciálních záměrů se při naplnění podmínek nepředpokládá realizace v takovém rozsahu, který by mohl významně ovlivnit vodní režim v rámci akceleračních oblastí. Narušení systému podzemních vod se s ohledem na mělké založení převažující většiny VTE (do cca 5 m) a malou plochu narušení podloží (cca 20x20m) rovněž nepředpokládá. V souladu s požadavky vodního zákona se v rámci procesu povolování záměru bude vyjadřovat vodoprávní úřad.

Poř. č.	Připomínkové místo	Číslo jednací	Článek	AO	Připomínka	Vyhodnocení
11484.	Lukáš Herman	MMR-49701-2026-81	99cm 99cn 99co	AOV29 AOV30 AOV31	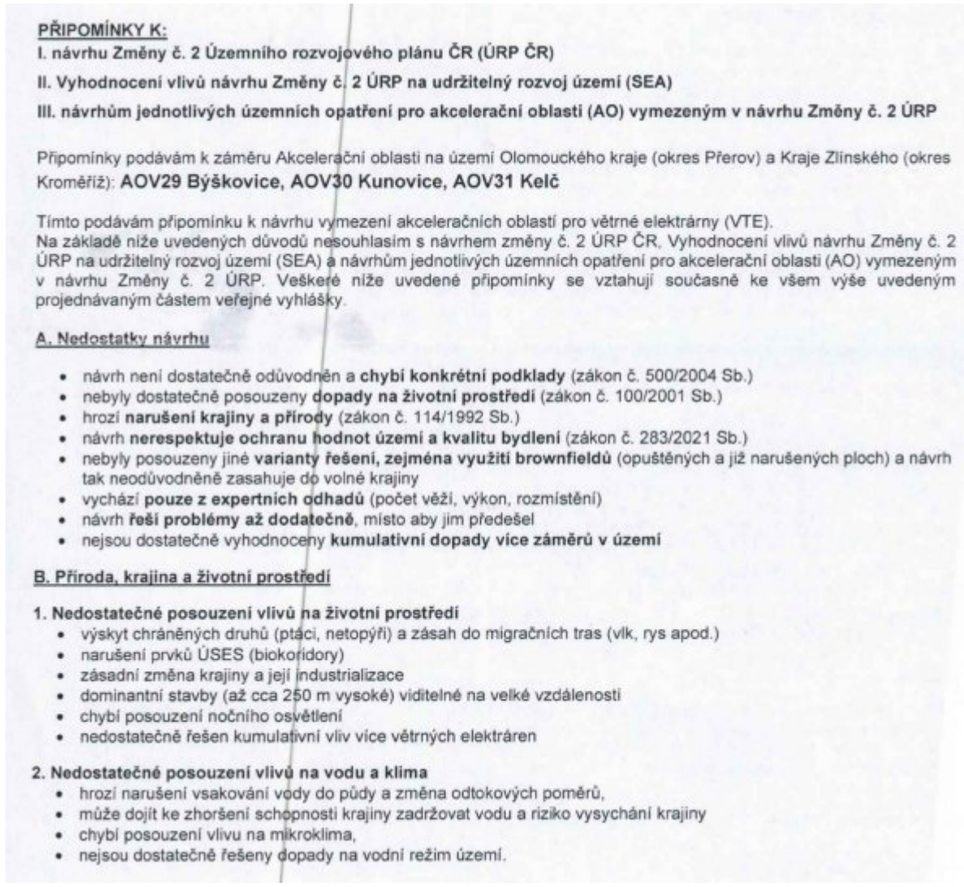 **PŘIPOMÍNKY K:** **I. návrhu Změny č. 2 Územního rozvojového plánu ČR (ÚRP ČR)** **II. Vyhodnocení vlivů návrhu Změny č. 2 ÚRP na udržitelný rozvoj území (SEA)** **III. návrhům jednotlivých územních opatření pro akcelerační oblasti (AO) vymezeným v návrhu Změny č. 2 ÚRP** Připomínky podávám k záměru Akcelerační oblasti na území Olomouckého kraje (okres Přerov) a Kraje Zlínského (okres Kroměříž): **AOV29 Býškovice, AOV30 Kunovice, AOV31 Kelč** Tímto podávám připomínku k návrhu vymezení akceleračních oblastí pro větrné elektrárny (VTE). Na základě níže uvedených důvodů nesouhlasím s návrhem změny č. 2 ÚRP ČR, Vyhodnocení vlivů návrhu Změny č. 2 ÚRP na udržitelný rozvoj území (SEA) a návrhům jednotlivých územních opatření pro akcelerační oblasti (AO) vymezeným v návrhu Změny č. 2 ÚRP. Veškeré níže uvedené připomínky se vztahují současně ke všem výše uvedeným projednávaným částem veřejné vyhlášky. **A. Nedostatky návrhu** • návrh není dostatečně odůvodněn a **chybí konkrétní podklady** (zákon č. 500/2004 Sb.) • nebyly dostatečně posouzeny **dopady na životní prostředí** (zákon č. 100/2001 Sb.) • hrozí **narušení krajiny a přírody** (zákon č. 114/1992 Sb.) • návrh **nerespektuje ochranu hodnot území a kvalitu bydlení** (zákon č. 283/2021 Sb.) • nebyly posouzeny jiné **varianty řešení, zejména využití brownfieldů** (opuštěných a již narušených ploch) a návrh tak neodůvodněně zasahuje do volné krajiny • vychází **pouze z expertních odhadů** (počet věží, výkon, rozmístění) • návrh **řeší problémy až dodatečně**, místo aby jim předešel • nejsou dostatečně vyhodnoceny **kumulativní dopady více záměrů v území** **B. Příroda, krajina a životní prostředí** **1. Nedostatečné posouzení vlivů na životní prostředí** • výskyt chráněných druhů (ptáci, netopýři) a zásah do migračních tras (vlk, rys apod.) • narušení prvků ÚSES (biokoridory) • zásadní změna krajiny a její industrializace • dominantní stavby (až cca 250 m vysoké) viditelné na velké vzdálenosti • chybí posouzení nočního osvětlení • nedostatečně řešen kumulativní vliv více větrných elektráren **2. Nedostatečné posouzení vlivů na vodu a klima** • hrozí narušení vsakování vody do půdy a změna odtokových poměrů, • může dojít ke zhoršení schopnosti krajiny zadržovat vodu a riziko vysychání krajiny • chybí posouzení vlivu na mikroklima, • nejsou dostatečně řešeny dopady na vodní režim území.	**Akceptováno částečně.** Akcelerační oblast AOV31 Kelč byla zmenšena. Akcelerační oblasti byly vymezeny na celostátní úrovni v Z2 ÚRP na základě Zadání Z2 ÚRP schváleného Vládou ČR. Vymezení akceleračních oblastí proběhlo na základě biologického posouzení konkrétních území podle § 11 odst. 3 resp. 4 ZOZE, jehož výsledky spolu s výsledky vyhodnocení vlivů na životní prostředí (SEA, Příloha č. 5 k odůvodnění Z2 ÚRP) byly zapracovány do návrhu Z2 ÚRP. Návrh Z2 ÚRP a jeho odůvodnění, návrh souvisejících územních opatření a jejich odůvodnění obsahují náležitosti v souladu s příslušnými právními předpisy, včetně správního řádu, stavebního zákona a dalších. Zpracování VVURÚ odpovídá obsahem i strukturou požadavkům obsaženým v příloze č. 4 stavebního zákona, včetně posouzení kumulativních a synergických vlivů, vlivů na zdraví a hodnocení nulové varianty (platné znění ÚRP) vůči variantě navrhované (Z2 ÚRP). Zadání Z2 ÚRP schválené Vládou ČR nepožadovalo jiná variantní řešení. Ustanovení § 4 odst. 3 ZOZE a čl. 15c směrnice RED III sice upřednostňují brownfieldy a degradované plochy, avšak nevylučují vymezení akcelerační oblasti na jiných pozemcích. Vymezení výhradně na degradovaných plochách nebylo s ohledem na prostorové nároky technologie větrných elektráren proveditelné. Samotný způsob vymezení akceleračních oblastí na základě podkladů (biologická posouzení, mapy citlivosti ptáků vůči výstavbě VTE zpracované ČSO, území významná pro netopýry dle podkladů ČESON, biotopy zvláště chráněných druhů velkých savců a další) a nařízení vlády č. 507/2025 Sb. minimalizuje vliv na složky životního prostředí. Pro všechny akcelerační oblasti jsou současně pořizována územní opatření, která obsahují opatření stanovená na základě biologických posouzení. Tato opatření dále zmírňují negativní vlivy, které nebylo možné vyloučit vymezením akcelerační oblasti. Podmínky v územních opatřeních zahrnují ochranu prvků lokálního ÚSES a všech biokoridorů, ochranu biotopů, ZPF a PUPFL, dále povinnost biologického dozoru, monitoring mortality ptáků a netopýrů, detekční systémy a další podmínky specifické vzhledem ke konkrétní akcelerační oblasti. Jedním z podkladů pro zpracování Z2 ÚRP byl dokument Akcelerační oblasti, předvýběr ploch k výstavbě VTE, Screening území ČR z hlediska ochrany krajinného rázu (Roman Bukáček, Simona Vondráčková, 2025). Při vymezování akceleračních oblastí byl krajinný ráz dále prověřován, a to s ohledem na hodnoty území. Vlivy na krajinný ráz pak byly dále vyhodnoceny v rámci VVURÚ, a to jak z hlediska navrhovaného souboru akceleračních oblastí jako celku, tak pro jednotlivá území v kartách akceleračních oblastí, které obsahují i mapy viditelnosti

Poř. č.	Připomínkové místo	Číslo jednací	Článek	AO	Připomínka	Vyhodnocení
					3. Zemědělská půda • zábor a znehodnocení kvalitní půdy • možné zásahy do půd I. a II. třídy ochrany (nejcennější půdy) • zhutnění půdy a zvýšení eroze a fragmentace pozemků • nejasný stav a poškození meliorací **4. Nedostatečné posouzení vlivů na obyvatele** • hluk a jeho dlouhodobý vliv nejsou dostatečně vyhodnoceny, • není dostatečně řešen stroboskopický efekt, • změna charakteru bydlení, • není dostatečně vysvětlen způsob stanovení vzdálenosti od obytné zástavby, • nebyly dostatečně posouzeny dopady na hodnotu nemovitostí a kvalitu bydlení. **C. Technická a bezpečnostní rizika** **1. Nedostatečnost navržených zmírňujících opatření** • navržená opatření pouze částečně zmírňují dopady, ale neřeší samotný střet, • řada opatření je formulována neurčitě a bez jasné kontroly jejich plnění, • významné problémy jsou odkládány až do navazujících řízení. **2. Technická a bezpečnostní rizika** • odlet ledu z rotorů v zimě, požáry zařízení (obtížně zvládnutelné zásahy) a zásah bleskem, • pád částí konstrukce, únik provozních kapalin, • kontaminace půdy a vody, • šíření požáru do krajiny, • v ČR dosud neexistuje právní ani metodická úprava požární bezpečnosti VTE a nejsou stanoveny konkrétní odstupové vzdálenosti od lesů či obytné zástavby z hlediska požárního rizika, • Ministerstvo dopravy připustilo existenci bezpečnostních rizik spojených s VTE, zejména vizuální distrakce řidičů, stínových efektů, nočního překážkového osvětlení, odletu ledu či havárií a odletu částí konstrukcí. Není jasně stanoveno, kdo **ponese odpovědnost za případné škody na zdraví, majetku a životním prostředí.** **D. Rozpor se zákony a právními předpisy ČR a EU** Návrh může být v rozporu zejména s: • zákonem č. 500/2004 Sb., správní řád, • zákonem č. 100/2001 Sb., o posuzování vlivů na životní prostředí (EIA), • zákonem č. 114/1992 Sb., o ochraně přírody a krajiny, • zákonem č. 334/1992 Sb., o ochraně zemědělského půdního fondu, • zákonem č. 283/2021 Sb., stavební zákon, • podmínkami směrnice EU RED III (nevhodně zvolená lokalita, nevyřešené dopady) • principem předběžné opatrnosti dle čl. 191 SFEU, • právem na příznivé životní prostředí dle čl. 35 Listiny základních práv a svobod, • právem na ochranu zdraví dle čl. 31 Listiny základních práv a svobod, • právem na ochranu vlastnictví dle čl. 11 Listiny základních práv a svobod. **Závěr** Navržené akcelerační oblasti **mají zásadní střety s přírodou, krajinou, vodou i kvalitou života obyvatel**. Tyto problémy nejsou řešeny, ale pouze částečně zmírňovány. Návrh nemá dostatečné podklady, neřeší varianty řešení a nedostatečně hodnotí kumulativní dopady. Z uvedených důvodů požaduji **zásadní přepracování návrhu Změny č. 2 ÚRP**, které bude respektovat vše výše uvedené.	(Příloha SEA). Podmínky v územních opatřeních pak dále omezují barevné řešení doprovodných staveb a rozsah trvalých terénních úprav. V souvisejících územních opatření jsou stanoveny podmínky, které zajišťují ochranu protierozních opatření, funkčních melioračních zařízení, vodních toků a ploch a rovněž omezující možné terénní úpravy. Vzhledem k charakteru a rozsahu potenciálních záměrů se při naplnění podmínek nepředpokládá realizace zpevněných ploch v takovém rozsahu, který by mohl významně ovlivnit vodní režim v rámci akceleračních oblastí. V souladu s požadavky vodního zákona se v rámci procesu povolování záměru bude vyjadřovat vodoprávní úřad. Významné ovlivnění mikroklimatu se u akceleračních oblastí pro VTE ani FVE nepředpokládá. Ochrana ZPF je řešena v souvisejících územních opatřeních. Podmínkami je zajištěno, že nebudou vznikat neobhospodařovatelné zbytkové zemědělské pozemky ani pozemky bez přístupu k veřejně přístupné pozemní komunikaci. Dále je v nich požadavek na upřednostní nižších tříd ochrany ZPF při realizaci záměrů OZE a je stanovena maximální plocha dlouhodobého nebo trvalého odnětí ZPF pro záměry OZE v celé akcelerační oblasti. Souhlas s odnětím ze ZPF bude vydán v navazujícím řízení dle stavebního zákona. Při vymezení akceleračních oblastí nelze předjímat konkrétní technické parametry či přesné umístění záměrů OZE. Obavy z negativních vlivů hluku a stroboskopického efektu řeší podmínky stanovené ve všech územních opatřeních pro akcelerační oblasti pro VTE, které ukládají zpracování hlukové studie, studie působení stroboskopického efektu, včetně minimalizace shadow flicker efektu, a také omezují světelné zatížení. Akcelerační oblasti pro VTE byly vymezeny s odstupem alespoň 500 m od obytné zástavby s ohledem na snížení rizik pro obyvatele. V případě, že by záměr nesplňoval zákonné hygienické limity (nařízení vlády č. 272/2011 Sb., o ochraně zdraví před nepříznivými účinky hluku a vibrací) a další požadavky vyplývající z příslušných právních předpisů (např. požární bezpečnost) a současně podmínky v územním opatření, nemůže být povolen. Odpovědnost za škody má provozovatel větrné elektrárny, který odpovídá za její technický stav a bezpečnost provozu podle občanského zákoníku (zákon č. 89/2012 Sb.). Vymezení akcelerační oblasti v ÚRP nezakládá možnost vyvlastnění ani právo na výstavbu VTE a nevylučuje jiné využití území. Nebylo prokázáno, že by instalace VTE měla významný negativní vliv na cenu nemovitostí či provádění investic. Lokální dopady na cenu nemovitostí konkrétních záměrů nelze posuzovat na koncepční úrovni při vymezování akceleračních

Poř. č.	Připomínkové místo	Číslo jednací	Článek	AO	Připomínka	Vyhodnocení
						oblastí v ÚRP. Návrh Změny č. 2 ÚRP byl připraven v souladu s platnou legislativou ČR a EU, včetně správního řádu, stavebního zákona, zákona č. 249/2025 Sb. (ZOZE) zákona č. 114/1992 Sb. (ZOPK), směrnice RED III, směrnice o ochraně volně žijících ptáků a směrnice o stanovištích. Vymezení akceleračních oblastí a podmínky v územních opatřeních jsou stanoveny na základě zákona a v jeho mezích. Dopad na veřejné zájmy byl posouzen VVURÚ.
11485.	Pavla Šafaříková	MMR-49702-2026-81	99cb 99cd 99ce 99cf 99ch 99ct 99cza 99czb 99czc 99czd 99czzi 99czzp	AOV16 AOV19 AOV24 AOV29 AOV30 AOV31 AOV36 AOV37 AOV38 AOV42 AOV47 AOV48 AOV49 AOV50 AOV52 AOV85 AOV94 AOV99 AOV102 AOV103	**PRŮVODNÍ DOPIS K HROMADNÉMU PODÁNÍ PŘIPOMÍNEK A NÁMITEK** Vážení, tímto v příloze předkládám soubor samostatných podání veřejnosti obsahujících připomínky, námitky a stanoviska k připravovaným akceleračním zónám. Jedná se o individuální podání jednotlivých osob, která jsou doručována společně v rámci jedné zásilky z organizačních důvodů. Počet samostatných podání: 12 Žádám tímto o řádné zaevidování všech přiložených podání, jejich samostatné procesní posouzení a přihlédnutí k jejich obsahu v rámci příslušných správních a navazujících procesů dle platných právních předpisů České republiky. Současně žádám, aby byla jednotlivá podání vedena jako samostatná vyjádření dotčené veřejnosti a aby nebyla z důvodu společného doručení jakkoli opomenuta či sloučena. Děkuji za potvrzení přijetí této zásilky a za řádné procesní vypořádání všech přiložených podání.	**Akceptováno částečně.** Akcelerační oblasti AOV36 Pomezí, AOV38 Rohozec, AOV47 Bukovec, AOV49 Křeč, AOV85 Nový Dvůr, AOV94 Moštěnice, AOV99 Podkovné a AOV103 Jestřebí byly vypuštěny. Akcelerační oblasti AOV21 Miroslav, AOV24 Lodhéřov, AOV31 Kelč byly zmenšeny. Vymezení akceleračních oblastí proběhlo na základě biologického posouzení konkrétního navrhovaného území podle § 11 odst. 3 resp. 4 ZOZE, jehož výsledky spolu s výsledky vyhodnocení vlivů na životní prostředí (SEA/VVURÚ, Příloha 5 k Z2 ÚRP) byly zapracovány do návrhu Změny č. 2 ÚRP; oblasti, u nichž autorizované osoby identifikovaly významné negativní nebo kumulativní vlivy, byly ze Z2 ÚRP vyloučeny (odůvodnění Z2 ÚRP, odst. 32). Zpracování VVURÚ odpovídá obsahem i strukturou požadavkům přílohy č. 4 stavebního zákona; jde o hodnocení na úrovni koncepce, nikoli na úrovni konkrétních záměrů, a tomu odpovídá i míra podrobnosti použitých podkladů. Návrh Změny č. 2 ÚRP byl připraven v souladu s platnou legislativou ČR a EU, včetně správního řádu, stavebního zákona, zákona č. 249/2025 Sb. (ZOZE) zákona č. 114/1992 Sb. (ZOPK), směrnice RED III, směrnice o ochraně volně žijících ptáků a směrnice o stanovištích. Vymezení akceleračních oblastí a podmínky v územních opatřeních jsou stanoveny na základě zákona a v jeho mezích. Dopad na veřejné zájmy byl posouzen VVURÚ. Akcelerační oblasti v souladu se ZOZE a nařízením vlády č. 507/2025 Sb. nelze vymezovat na území lokalit soustavy Natura 2000. Vyhodnocení vlivů na lokality soustavy Natura 2000 bylo provedeno jako součást VVURÚ v souladu s § 45i zákona č. 114/1992 Sb.

Poř. č.	Připomínkové místo	Číslo jednací	Článek	AO	Připomínka	Vyhodnocení
					Věc: Připomínka k návrhu změny č. 2 územního rozvojového plánu ČR V souladu s možností uplatnit připomínky k návrhu změny č. 2 Územního rozvojového plánu ČR podávám následující připomínku k navrhovanému vymezení akceleračních oblasti pro rozvoj větrné energie **AOV 16** a **AOV 85**. Výše zmíněné oblasti **nesplňují parametry pro akcelerační oblasti pro získávání větrné energie** a případné využití pro stavbu větrných elektráren by bylo v rozporu s platnou legislativou. V první řadě jsou tyto oblasti v rozporu s **§ 12 zákona č. 114/1992 Sb.**: *„(1) Krajinný ráz, kterým je zejména přírodní, kulturní a historická charakteristika určitého místa či oblasti, je chráněn před činnostmi snižující jeho estetickou a přírodní hodnotu. Zásahy do krajinného rázu, zejména umísťování a povolování staveb, mohou být prováděny pouze s ohledem na zachování významných krajinných prvků, zvláště chráněných území, kulturních dominant krajiny, harmonické měřítko a vztahy v krajině."* Krajina v okolí obou předmětných akceleračních zón má unikátní charakter, a to nejen v kontextu přírodních hodnot, ale zejména kulturního bohatství a historické návaznosti. **V těsné blízkosti navržené AOV 16 se nachází hora Blaník a v těsné blízkosti navržené AOV 85 hora Říp.** Obě tyto oblasti patří k historicky a kulturně klíčovým územím celorepublikového významu. Stavba větrných elektráren by zde znamenala významné narušení krajinného rázu a ztrátu přírodních i kulturních hodnot této krajiny. Vzhledem ke zvažované výšce větrných elektráren (v těchto oblastech je uváděno až 200 m) **by horní část těchto elektráren zasahovala zhruba do stejné výšky, kde se nachází vrchol Blaníku, resp. Řípu.** Tím by se tyto elektrárny staly dominantou srovnatelnou se zmíněnými horami a významně by se uplatňovaly v průhledech na tyto hory. Oblast Velkého a Malého Blaníku je zároveň chráněna jako CHKO. Tím by zde došlo **i k rozporu s části třetí zákona č. 114/1992 Sb.** Je zde nutno zmínit i **Evropskou úmluvu o krajině**, která zakotvuje krajinu jako jednu ze základních složek životního prostředí a ukládá ochranu krajinného rázu při stavebních záměrech. Předmětný návrh AOV naopak zcela ignoruje hodnocení krajinného rázu. **Kromě ochrany krajinného rázu a zákona č. 114/1992 Sb. jsou zde kolize i s další legislativou:** **1) Listina základních práv a svobod** Čl: 35 LZPS uvádí: *„Každý má právo na příznivé životní prostředí."* V případě stavby větrných elektráren v předmětném území by došlo k významnému zhoršení stavu životního prostředí a k významným negativním vlivům jak na přírodu, tak i na obyvatele, což je v rozporu s LZPS. **2) Zákon č. 100/2001 Sb. (o posuzování vlivů na životní prostředí)** V akceleračních zónách dochází k omezení, resp. vyloučení standardního posuzování vlivů na životní prostředí (EIA). O to vyšší nároky musí být kladeny na kvalitu, úplnost a konkrétnost podkladů a vyhodnocení vlivů na životní prostředí již na úrovni tohoto návrhu. Předložený návrh však tyto požadavky nenaplňuje, zejména postrádá dostatečné vyhodnocení konkrétních lokálních dopadů,	Jedním z podkladů pro zpracování Z2 ÚRP byl dokument Akcelerační oblasti, předvýběr ploch k výstavbě VTE, Screening území ČR z hlediska ochrany krajinného rázu (Roman Bukáček, Simona Vondráčková, 2025). Při vymezování akceleračních oblastí byl krajinný ráz dále prověřován, a to s ohledem na hodnoty území. Vlivy na krajinný ráz pak byly dále vyhodnoceny v rámci VVURÚ, a to jak z hlediska navrhovaného souboru akceleračních oblastí jako celku, tak pro jednotlivá území v kartách akceleračních oblastí, které obsahují i mapy viditelnosti (Příloha SEA). Podmínky v územních opatřeních pak dále omezují barevné řešení doprovodných staveb a rozsah trvalých terénních úprav. Kumulativní a synergické vlivy byly posuzovány v rámci SEA/VVURÚ; jejich výsledky byly promítnuty do vymezení akceleračních oblastí a podmínek územních opatření. Při vymezení akceleračních oblastí nelze předjímat konkrétní technické parametry či přesné umístění záměrů OZE. Obavy z negativních vlivů hluku a stroboskopického efektu řeší podmínky stanovené ve všech územních opatřeních pro akcelerační oblasti pro VTE, které ukládají zpracování hlukové studie, studie působení stroboskopického efektu, včetně minimalizace shadow flicker efektu. V případě, že by záměr nesplňoval zákonné hygienické limity (nařízení vlády č. 272/2011 Sb., o ochraně zdraví před nepříznivými účinky hluku a vibrací) a současně podmínky v územním opatření, nemůže být povolen. Při vymezování akceleračních oblastí byly zohledněny požadavky nařízení vlády č. 507/2025 Sb. Územní opatření stanoví podmínky zajišťující ochranu zemědělského hospodaření v akceleračních oblastech. Ustanovení § 4 odst. 3 ZOZE a čl. 15c směrnice RED III sice upřednostňují brownfieldy a degradované plochy, avšak nevylučují vymezení akcelerační oblasti na jiných pozemcích. Vymezení výhradně na degradovaných plochách nebylo s ohledem na prostorové nároky technologie větrných elektráren proveditelné. Variantní řešení nejsou relevantním územně plánovacím nástrojem pro vymezování lokalit pro OZE. Návrh Z2 ÚRP byl projednán s obcemi a veřejností v rámci veřejného projednání. Procesy územního plánování, které byly při pořizování Z2 ÚRP respektovány, jsou dlouhodobě nastaveny stavebním zákonem tak, aby byly v souladu s legislativou EU, včetně Aarhuské úmluvy atd.

Poř. č.	Připomínkové místo	Číslo jednací	Článek	AO	Připomínka	Vyhodnocení
					kumulativních vlivů v území a jejich dopadů na krajinný ráz, obytné prostředí a veřejné zdraví. Tento návrh proto nelze použít jako podklad k vyhlášení akceleračních zón, kde by došlo k omezení posuzování vlivů na životní prostředí. **3) Aarhuská úmluva** Tato úmluva předpokládá účast veřejnosti na rozhodovacích procesech a práva veřejnosti na přístup k právní ochraně v záležitostech životního prostředí. Současný návrh akceleračních zón naopak předpokládá omezení práva veřejnosti účastnit se rozhodování o stavbě větrných elektráren. Vzhledem ke zkrácenému povolovacímu procesu lze předpokládat i značně omezené možnosti veřejnosti, jak stavbu zastavit či omezit její negativní dopady. Tento návrh proto může přinést zásadní rozpor s touto mezinárodní úmluvou. **4) Směrnice RED III o podpoře OZE** Tato směrnice udává u OZE prioritní využití průmyslových ploch, brownfieldů a technicky narušených území s cílem minimalizovat další narušení krajiny. Současný plán akceleračních zón (včetně AOV 16 a AOV 85) naopak předpokládá výstavbu větrných elektráren v zemědělské, lesní a sídelní krajině, která nevykazuje známky poškození průmyslovou či těžební činností. Jednalo by se zde o přeměnu dosud relativně zdravé a hodnotné krajiny v industriální zónu určenou pro výrobu elektřiny. Návrh akceleračních zón je tudíž v rozporu s uvedenou směrnicí. **5) Směrnice o ptácích (2009/147/ES)** Větrné elektrárny mohou mít významný negativní dopad na populace ptáků. Na veřejném projednání dne 15. 5. 2026 bylo uvedeno, že ornitologický průzkum předmětných oblastí probíhal pouze v době srpen-říjen 2025, což je pro komplexní zhodnocení zcela nedostatečná doba a u většiny druhů zde vůbec nebyla hodnocena doba hnízdění. Vyhlášení akceleračních zón na základě takto neúplných a nedostatečných podkladů je v rozporu s uvedenou směrnicí. 6) **Zákon č. 258/2000 Sb., o ochraně veřejného zdraví** Tento zákon aplikuje výše zmíněný čl. 35 LZPS a předpokládá zajištění podmínek pro zdravý život. Navržené akcelerační zóny by naopak znamenaly významný negativní dopad na místní obyvatele a přinesly by zhoršení podmínek pro život a zdraví. Mezi konkrétní dopady patří zejména hluk (včetně infrazvuku), shadow flicker efekt (mihání stínů), vibrace či produkce mikroplastů. Tyto problémy nejsou v navržené dokumentaci řešeny buď vůbec, nebo zcela nedostatečně (např. je zde připuštěn shadow flicker efekt až 30 hodin ročně, což by přineslo závažné zdravotní komplikace např. pro epileptiky). Z výše uvedených důvodů **nesouhlasím s vymezením akceleračních oblastí AOV 16 a AOV 85** a požaduji jejich **vyřazení**, neboť návrh vykazuje závažné nedostatky z hlediska zákonnosti, ochrany životního prostředí i dopadů na obyvatele v dané oblasti. Jedná se o území s významnými krajinnými, přírodními a obytnými hodnotami, které nejsou návrhem dostatečně respektovány. Žádám, aby tato připomínka byla řádně vypořádána v souladu se zákonem a aby bylo uvedeno konkrétní odůvodnění přijatého řešení. V Brně dne 29. 5. 2026	

Poř. č.	Připomínkové místo	Číslo jednací	Článek	AO	Připomínka	Vyhodnocení
					Věc: **PŘIPOMÍNKAK NÁVRHU ZMĚNY Č. 2 ÚZEMNÍHO ROZVOJOVÉHO PLÁNU ČR (§ 97 zák. č. 283/2021 Sb., stavební zákon) PŘIPOMÍNKY K VYHODNOCENÍ VLIVŮ NÁVRHU ZMĚNY Č. 2 ÚZEMNÍHO ROZVOJOVÉHO PLÁNU NA UDRŽITELNÝ ROZVOJ ÚZEMÍ PŘIPOMÍNKY K NÁVRHŮM JEDNOTLIVÝCH ÚZEMNÍCH OPATŘENÍ K AKCELERAČNÍM OBLASTEM VYMEZENÝM V NÁVRHU ZMĚNY Č. 2 ÚZEMNÍHO ROZVOJOVÉHO PLÁNU** **I. Úvod** V souladu s možností uplatnit připomínky k návrhu Změny č. 2 Územního rozvojového plánu ČR (ÚRP ČR) podávám připomínku k vymezení akcelerační oblasti pro rozvoj výroby energie z větrné energie a rozvoj výroby energie z energie slunečního záření. **Vymezení území dotčeného připomínkami:** Karle, Pardubický kraj Územní opatření k AO19 Trstěnice a současně na širší území, které může být navrženým řešením přímo či nepřímo ovlivněno. Připomínku podávám: ☐jako osoba, která může být dotčena dopady návrhu (např. z hlediska krajiny, životního prostředí či kvality života) Jedná se o území s významnými krajinnými, přírodními a obytnými hodnotami, které nejsou návrhem dostatečně respektovány. S návrhem týkajícím se Územního opatření k AO19 **nesouhlasím** a požaduji jeho **vyřazení nebo zásadní přepracování**, neboť vykazuje závažné nedostatky z hlediska zákonnosti, ochrany životního prostředí i dopadů na obyvatele v dané oblasti. **II. Zákonnost a nesoulad s právními předpisy ČR** **1) Rozpor se zákonem č. 500/2004 Sb., správní řád** ➢ § 3 – nebyl zjištěn stav bez důvodných pochybností ➢ § 68 – nedostatečné odůvodnění Návrh **je nepřezkoumatelný**, protože neobsahuje konkrétní podklady pro dané území. **2) Rozpor se zákonem č. 100/2001 Sb. (EIA/SEA),** chybí posouzení: ➢ kumulativních vlivů ➢ variantního řešení ➢ konkrétních dopadů na území Dokumentace SEA **je neúplná a věcně nedostatečná**. **3) Rozpor se zákonem č. 114/1992 Sb. (ochrana přírody a krajiny)** ➢ ohrožení krajinného rázu (§ 12)	

Příloha č. 5zzh – Vyhodnocení připomínek obcí a veřejnosti

Poř. č.	Připomínkové místo	Číslo jednací	Článek	AO	Připomínka	Vyhodnocení
					➢ narušení ekologické stability ➢ zásah do biotopů a migračních tras **4) Rozpor se stavebním zákonem** ➢ § 18 a § 19 – ochrana hodnot území ➢ požadavek na udržitelný rozvoj Návrh představuje industrializaci volné krajiny **bez dostatečného odůvodnění**. **III. Nesoulad s právem Evropské unie** **1) Směrnice o ptácích (2009/147/ES) a o stanovištích (92/43/EHS)** ➢ nelze vyloučit negativní vliv na chráněné druhy ➢ chybí dostatečné biologické podklady **Rozpor** s požadavkem vyloučení významného vlivu. **2) Směrnice EIA (2011/92/EU)** ➢ nedostatečné zapojení veřejnosti ➢ nedostatečné vyhodnocení vlivů **3) Směrnice RED III (2023/2413)** nebyla doložena priorita využití: ➢ zastavěných ploch ➢ brownfieldů ➢ technicky narušených území Vymezení ve volné krajině je v **rozporu s principem minimalizace dopadů.** **4) Princip předběžné opatrnosti (čl. 191 SFEU)** Politika Unie v oblasti životního prostředí přispívá k sledování následujících cílů: ➢ zachování, ochrana a zlepšování kvality životního prostředí, ➢ ochrana lidského zdraví, ➢ uvážlivé a racionální využívání přírodních zdrojů, **IV. Nedostatky SEA a podkladů** ➢ absence terénních biologických průzkumů ➢ práce pouze s mapovými podklady (nedostatečné) ➢ chybí reálná data o výskytu druhů Bez těchto podkladů **nelze učinit kvalifikovaný závěr**. **V. Narušení krajiny a životního prostředí** Navržené řešení povede k: ➢ zásadní změně krajinného rázu ➢ narušení horizontů a dálkových pohledů ➢ vzniku bariér v krajině ➢ narušení ekologické konektivity Výška staveb (160 m a vyšší) **znamená nadregionální dopad**. **VI. Dopady na obyvatele** Návrh nedostatečně řeší negativní vliv na:	

Poř. č.	Připomínkové místo	Číslo jednací	Článek	AO	Připomínka	Vyhodnocení
					➢ hluk a nízkofrekvenční hluk ➢ stroboskopický efekt ➢ světelné zatížení ➢ kvalitu bydlení ➢ hodnotu nemovitostí Tyto **vlivy nejsou řádně vyhodnoceny.** **VII. Kumulativní a systémové dopady** Není řešeno: ➢ souběžné působení více projektů ➢ celkové zatížení území ➢ únosnost krajiny Hrozí **nevratná degradace území**. **VIII. Absence variantního řešení** Není doloženo, že byly posuzovány jiné lokality a méně konfliktní varianty, jedná se o porušení základního principu plánování. Připomínka k odůvodnění: Rozloha akcelerační oblasti je 558,5 ha (5,6 km2). Odhadovaný maximální celkový instalovaný výkon záměrů pro využití obnovitelného zdroje – energie větru umístitelných v této akcelerační oblasti je 38,5 MW. Počet plánované výstavby je 11 věží. AO je vytýčena na pozemcích, které jsou využívány jako lesní porost, louky a zemědělská půda, přičemž je do oblasti zahrnut i zábor nejkvalitnější orné půdy v ochraně I. a II. stupně ochrany. Je ohrožena ochrana a zachování dochovaných přírodních a krajinných historických hodnot tvořících typický ráz krajiny a ochrany potenciálních biotopů zvlášť chráněných druhů v zemědělské krajině: ťuhýk šedý (Lanius excubitor) a ťuhýk obecný (Lanius collurio), dále potom ropucha obecná (Bufo bufo), ropucha zelená (Bufotes viridis), skokan zelený (Pelophylax esculentus), čolek obecný (Lissotriton vulgaris) a čolek horský (Ichthyosaura alpestris). Dle vyjádření České společnosti ornitologické je z hlediska ochrany ptactva značná část našeho regionu, včetně míst spadajících do současných akceleračních zón, řazena do kategorie *středního až extrémního rizika* z hlediska citlivosti ptáků na VTE. V okolní krajině je potvrzen výskyt také některých ohrožených a citlivých druhů ptáků: moták lužní (Circus pygargus), káně lesní (Buteo buteo) a krkavec velký (Corvus corax). Dotčeny budou též druhy chráněné evropskou směrnicí Rady č. 2009/147/ES, o ochraně volně žijících ptáků. Celkově je tak většinu Svitavska nutné z hlediska ochrany ptactva považovat za pro VTE nevhodné. Z odůvodnění: Přestože vymezení akcelerační oblasti respektovalo mapy citlivosti ptáků a oblasti s vysokou a extrémní citlivostí byly z návrhu vyloučeny, nebylo možné se vyhnout všem detekovaným místům výskytu citlivých, vzácných a ohrožených druhů ptáků. moták lužní (Circus pygargus), káně lesní (Buteo buteo), krkavec velký (Corvus corax), křepelka polní (Coturnix coturnix), ťuhýk šedý (Lanius excubitor) a ťuhýk obecný (Lanius collurio) Značná část mikroregionu Svitavsko leží, dle údajů České společnosti pro ochranu netopýrů, v místech, kde je výstavba VTE nebezpečná z hlediska ochrany netopýrů. Akcelerační zóny a místa zvažovaná přímo pro výstavbu VTE tuto skutečnost často nerespektují, přestože jde o ZCHD v kategoriích kriticky a silně ohrožení. Jako příklad je možno uvést netopýry velkého, rezavého, večerního, vodního, brvitého, černého či vrápence malého.	

Poř. č.	Připomínkové místo	Číslo jednací	Článek	AO	Připomínka	Vyhodnocení
					Vyjadřuji nesouhlas s plánovanými AO tak, jak jsou vytýčeny v bezprostřední blízkosti obce Karle, které umožňují výstavbu VTE ve všech směrech v okolí obce. Obec Karle se bude nacházet mezi dvěmi akceleračními oblastmi, a to AO19 Trstěnice – 11 věží a AO37 Karle – 27 věží. - viz příloha této připomínky. Nebyly objektivně zjištěny a prověřeny dopady na krajinu a přírodu, znehodnocení půdy a spodních vod, vlivy na zdraví a život obyvatelstva, ani případné dopady na majetek a ceny nemovitostí. Tyto dopady zatím nebyly nijak vyvráceny, a proto není možné je nezahrnout do celkového posouzení. **IX. Hlavní požadavek** Požaduji: 1) **Vyřazení výše uvedené akcelerační oblasti z návrhu** nebo 2) Zároveň (pro případ, že nebude tomuto požadavku vyhověno) **požaduji, aby návrh změny č. 2 ÚRP ČR nebyl v této části schválen a byl vrácen k zásadnímu přepracování**, a to zejména po doplnění: • posouzení vlivu na lokality Natura 2000 dle čl. 6 odst. 3 směrnice 92/43/EHS • dostatečný biologický průzkumu odpovídající metodikám MŽP • hodnocení vlivu na populace netopýrů • posouzení kumulativních vlivů v širším území • hodnocení dopadů na krajinný ráz • hodnocení dopadů na využití nemovitostí vlastníků v dosahu navrhovaných 500 m od obytné zástavby a přímý dopad vymezení AO na výkon vlastnických práv těchto vlastníků Do doby doplnění těchto podkladů nelze území považovat za způsobilé pro vymezení akcelerační oblasti. Podané připomínky jsou blanketní, podatel si vymezuje právo připomínky doplnit ve lhůtě 15 dnů ode dne veřejného projednání. **X. Závěr** Návrh v předložené podobě není dostatečně odůvodněný, není podložen odbornými daty, je v rozporu s právními předpisy ČR i EU a může mít závažné dopady na krajinu, životní prostředí i obyvatele, proto požaduji vyřazení Územního opatření k AO19 z Návrhu Změny č. 2 Územního rozvojového plánu ČR nebo jeho zásadní přepracování. Žádám, aby tato připomínka byla řádně vypořádána v souladu se zákonem a aby bylo uvedeno konkrétní odůvodnění přijatého řešení. S pozdravem,	

Poř. č.	Připomínkové místo	Číslo jednací	Článek	AO	Připomínka	Vyhodnocení
					Věc: **Připomínka k návrhu Změny č. 2 Územního rozvojového plánu ČR (ÚRP ČR)** Podávám připomínku k návrhu vymezení akceleračních oblastí pro větrné elektrárny (VTE) v území: AO č **AOV20** oblast Damnice, Břežany, Dolenice, Litobratřice kraj Jihomoravský, AO č **AOV21** oblast Miroslav kraj Jihomoravský, AO č. **AOV94** oblast Moštěnice Kraj Jihomoravský **Na základě níže uvedených důvodů nesouhlasím s tímto návrhem změny č. 2** ÚRP ČR, který se týká vymezení akceleračních oblastí pro výrobu energie z obnovitelných zdrojů. Uvádím základní **důvody**: **1) Nedostatky návrhu** • návrh není dostatečně odůvodněn a **chybí konkrétní podklady** (zákon č. 500/2004 Sb.) • nebyly dostatečně posouzeny **dopady na životní prostředí** (zákon č. 100/2001 Sb.) • hrozí **narušení krajiny a přírody** (zákon č. 114/1992 Sb.) • návrh **nerespektuje ochranu hodnot území a kvalitu bydlení** (zákon č. 283/2021 Sb.) • nebyly posouzeny jiné **varianty řešení, zejména využití brownfieldů** (opuštěných a již narušených ploch) a návrh tak neodůvodněně zasahuje do volné krajiny • vychází **pouze z expertních odhadů** (počet věží, výkon, rozmístění) • návrh **řeší problémy až dodatečně**, místo aby jim předešel • nejsou dostatečně vyhodnoceny **kumulativní dopady více záměrů v území** **2) Příroda a krajina** • výskyt chráněných druhů (ptáci, netopýři) a zásah do migračních tras (vlk, rys apod.) • narušení prvků ÚSES (biokoridory) • zásadní změna krajiny a její industrializace • dominantní stavby (až cca 250 m vysoké) viditelné na velké vzdálenosti • chybí posouzení nočního osvětlení • nedostatečně řešen kumulativní vliv více větrných elektráren **3) Voda a klima** • narušení vsakování vody do půdy a změna odtokových poměrů • zhoršení schopnosti krajiny zadržovat vodu a riziko vysychání krajiny • nedostatečné odstupy od vodních toků (např. 8 m) • chybí posouzení vlivu na mikroklima **4) Zemědělská půda** • zábor a znehodnocení kvalitní půdy • možné zásahy do půd I. a II. třídy ochrany (nejcennější půdy) • zhutnění půdy a zvýšení eroze a rozdělení (fragmentace) pozemků • nejasný stav a poškození meliorací 1	

Poř. č.	Připomínkové místo	Číslo jednací	Článek	AO	Připomínka	Vyhodnocení
					5) Dopady na obyvatele • hluk a jeho dlouhodobý vliv • blikání stínů (stroboskopický efekt) • změna charakteru bydlení • pokles hodnoty nemovitostí • není dostatečně vysvětleno, jak byla stanovena vzdálenost od obytné zástavby **6) Technická a bezpečnostní rizika** • odlet ledu z rotorů v zimě • zásah bleskem • požáry zařízení (obtížně zvládnutelné zásahy) • pád částí konstrukce • únik provozních kapalin • šíření požáru do krajiny • kontaminace půdy a vody Není jasné, kdo nese **odpovědnost za škody na zdraví a majetku**. **7) Kumulace vlivů** • sčítání hluku, zásahů do krajiny a vizuální zátěže • dopady více elektráren nejsou vyhodnoceny společně • výsledný dopad na životní prostředí i lidi může být výrazně vyšší **8) Rozpor se zákony ČR a EU** • správní řád (zákon č. 500/2004 Sb.) • ochrana přírody (zákon č. 114/1992 Sb.) • EIA (zákon č. 100/2001 Sb.) • ochrana půdy (zákon č. 334/1992 Sb.) • stavební zákon (zákon č. 283/2021 Sb.) • nesplnění podmínek směrnice EU RED III (nevhodně zvolená lokalita, nevyřešené dopady) • návrh může zasahovat do práva na příznivé životní prostředí a ochranu zdraví podle Listiny základních lidských práv a svobod (čl. 31, čl. 35, čl. 11) • porušení principu předběžné opatrnosti (čl. 191 SFEU), návrh je předkládán bez dostatečných podkladů a při existenci důvodných pochybností o jeho dopadech Navržená oblast **má zásadní střety s přírodou, krajinou, vodou i životem obyvatel**. Tyto problémy nejsou odstraněny, pouze částečně zmírňovány. Návrh nemá dostatečné podklady, neřeší varianty a nehodnotí kumulativní dopady, proto **požaduji vyloučení akcelerační oblasti z návrhu.** S pozdravem	

Poř. č.	Připomínkové místo	Číslo jednací	Článek	AO	Připomínka	Vyhodnocení
					Připomínky podávám: ☐ jako osoba žijící v dotčeném území ☑ jako osoba, která může být dotčena dopady návrhu (z hlediska krajiny, životního prostředí či kvality života) ☐ jako vlastník nemovitostí v dotčeném území ..... ☑ jiné (podnikání v území, hospodaření na půdě nebo v lese, myslivost, rekreace) turistika, sport, rekreace III. NÁZEV ZÁMĚRU **Akcelerační oblasti na území Jihočeského kraje (okresy Jindřichův Hradec a Tábor) a Kraje Vysočina (okres Pelhřimov): AOV24 – Lodhéřov, AOV47 – Bukovec, AOV48 – Chrbonin, AOV49 – Křeč a AOV50 – Obrataň.** IV. DOTČENÉ ÚZEMÍ **AOV24 – Lodhéřov** Rozloha plochy 3,9 km2, max. výkon 42 MW, max. počet věží 12, max. výška věží 200 m. Katastrální území: Lodhéřov, Studnice u Lodhéřova a Velký Ratmírov. **AOV47 – Bukovec** Rozloha plochy 11,8 km2, max. výkon 115,5 MW, max. počet věží 33, max. výška věží 250 m. Katastrální území: Březina u Deštné, Bořetín, Dobešov u Černovic, Drunče, Hojovice, Chválkov u Kamenice nad Lipou, Psárov, Třiklasovice a Vlkosovice. **AOV48 – Chrbonin** Rozloha plochy 4,9 km2, max. výkon 45,5 MW, max. počet věží 13 VTE, max. výška věží 250 m. Katastrální území: Hroby, Chrbonín, Kozmice u Chýnova, Mlýny u Choustníku, Radenín a Vlčeves. **AOV49 – Křeč** Rozloha plochy 8,4 km2, max. výkon 84 MW, max. počet věží 24, max. výška věží 200 m. Katastrální území: Bezděčín u Obratně, Černovice u Tábora, Kozmice u Chýnova, Křeč, Nové Dvory u Pořína, Střítež u Černovic a Sudkův Důl. **AOV50 – Obrataň** Rozloha plochy 6,5 km2, max. výkon 63 MW, max. počet věží 18, max. výška věží 250 m. Katastrální území: Bezděčín u Obratně, Hrobská Zahrádka, Nové Dvory u Pořína, Obrataň, Pořín a Prasetín. V. STANOVISKO **S návrhem Územního opatření k AOV24 – Lodhéřov, AOV47 – Bukovec, AOV48 – Chrbonin, AOV49 – Křeč a AOV50 – Obrataň (UO) zásadně nesouhlasím a požaduji jejich vyřazení ze Změny č. 2 Územního rozvojového plánu ČR, případně jejich zásadní přepracování. Návrh vykazuje závažné nedostatky z hlediska zákonnosti, ochrany životního prostředí, ochrany veřejného zdraví i ochrany práv obyvatel dotčeného území.** Návrh akceleračních oblastí AOV24 – Lodhéřov, AOV47 – Bukovec, AOV48 – Chrbonín, AOV49 – Křeč a AOV50 je v rozporu s principem předběžné opatrnosti, požadavky na ochranu veřejného zdraví, ochranu přírody a krajiny, ochranu vodních zdrojů i se zásadou proporcionality zásahu do území. Současně nebyly dostatečně vyhodnoceny kumulativní a synergické vlivy souběhu	

Poř. č.	Připomínkové místo	Číslo jednací	Článek	AO	Připomínka	Vyhodnocení
					akceleračních oblastí AOV47 – Bukovec, AOV48 – Chrbonín, AOV49 – Křeč a AOV50 – Obratań a zamýšlené stavby větrných elektráren (VTE) při naplnění stanovených limitů (zejména výška a množství). Dokumentace SEA (SEA) a UO v předložené podobě není dostatečně odůvodněná, neobsahuje konkrétní odborné podklady a v řadě oblastí odkládá podstatné posouzení vlivů až do budoucích navazujících řízení. Návrh je proto nepřezkoumatelný a v rozporu s právními předpisy České republiky i Evropské unie. Současně může mít závažné dopady na krajinný ráz, biodiverzitu, vodní poměry, kulturně-historické hodnoty území i kvalitu života obyvatel. Požaduji proto především vypuštění akceleračních oblastí AOV24 – Lodhéřov, AOV47 – Bukovec, AOV48 – Chrbonín, AOV49 – Křeč a AOV50 – Obratań a souvisejícího územního opatření z návrhu Změny č. 2 Územního rozvojového plánu ČR. Pro případ, že tomuto požadavku nebude vyhověno, požaduji zásadní přepracování návrhu, zejména doplnění plného vyhodnocení kumulativních vlivů, ochrany veřejného zdraví, ochrany PUPFL, vlivů na soustavu Natura 2000, chráněné živočichy, krajinný ráz, vodní zdroje a majetková práva obyvatel. Současně žádám, aby všechny připomínky byly řádně a individuálně vypořádány v souladu se zákonem, včetně konkrétního a přezkoumatelného odůvodnění způsobu jejich vypořádání. **VI. PŘIPOMÍNKY K AKCELERAČNÍM OBLASTEM AOV24, AOV47, AOV48, AOV49 a AOV50** **PŘIPOMÍNKY K AKCELERAČNÍ OBLASTI AOV24 – LODHÉŘOV** 1. Nesprávně zjištěný skutkový stav – ochranná pásma vodních zdrojů, rozpor s ochranou vod Dokumentace SEA nesprávně uvádí, že se v území nenacházejí ochranná pásma vodních zdrojů, přestože v území existuje ochranné pásmo evidenčního čísla 00242303 – Pluhův Žďár podzemní S1, S2. Současně není zohledněna závislost obyvatel na individuálních studních. Obec Lodhéřov a zejména místní část Studnice se dlouhodobě potýkají s nedostatkem pitné vody ve studních a s omezeným zásobováním obyvatel pitnou vodou. Dále návrh ignoruje toky, povrchové vody a prameniště v AOV. Nejsou dostatečně stanoveny limity zakládání VTE. Je ignorován vliv výstavby a trvání základů VTE na podzemní vody a místní horninové prostředí. Návrh je v rozporu s § 3 zákona č. 500/2004 Sb., správní řád, a se zákonem č. 254/2001 Sb., vodní zákon. Návrh řešení: Požaduji vypuštění akcelerační oblasti AOV24 – Lodhéřov a souvisejícího územního opatření z návrhu Změny č. 2 Územního rozvojového plánu ČR. 2. Rozpor s ochranou zemědělského půdního fondu (ZPF) Zemědělský půdní fond tvoří přibližně 70 % území AOV24. Dokumentace připouští zábor půd I. třídy ochrany v rozsahu 0,08 ha a II. třídy ochrany v rozsahu 0,59 ha, přesto vliv označuje pouze za „mírně negativní". Návrh bagatelizuje rozsah výstavby VTE a její dopady, neřeší nebezpečí eroze půd, a nedostatečně hodnotí možnost poškození meliorací včetně nezjištění jejich rozsahu. Návrh je v rozporu se zákonem č. 334/1992 Sb., o ochraně zemědělského půdního fondu, který stanoví zvýšenou ochranu nejbonitnějších půd. Návrh řešení: Požaduji vypuštění akcelerační oblasti AOV24 – Lodhéřov a souvisejícího územního opatření z návrhu Změny č. 2 Územního rozvojového plánu ČR. 3. Rozpor s ochranou lesa (PUPFL) Pozemky určené k plnění funkcí lesa (PUPFL) tvoří přibližně 30 % území AOV24, tedy téměř třetinu celé oblasti. Dokumentace značně podceňuje a nehodnotí rozsah zásahů spojených s výstavbou VTE a to přístupových komunikací, manipulačních ploch a nutnou související likvidaci a fragmentaci lesních porostů a jejich vliv na migrační prostupnost živočichů.. Návrh je v rozporu se zákonem č. 289/1995 Sb., lesní zákon, a neprokazuje existenci převažujícího veřejného zájmu. Návrh řešení: Požaduji vypuštění akcelerační oblasti AOV24 – Lodhéřov a souvisejícího územního opatření z návrhu Změny č. 2 Územního rozvojového plánu ČR. 4. Nedostatečná ochrana přírody a biodiverzity SEA sama uvádí výskyt citlivých druhů ptáků a netopýrů, například čápa černého, motáka pochopa, motáka pilicha, krkavce velkého nebo netopýra rezavého. Nebyly však dostatečně vyhodnoceny migrační trasy ani možné dopady na CHKO Třeboňsko. Chybí potvrzený výskyt orla mořského a čápa černého. V oblasti nebyl vyhotoven ornitologický výzkum. Posouzení pro SEA trvalo jen 5 měsíců a není proto dostatečné. SEA a UO stanoví zcela nedostatečná opatření na ochranu netopýrů a ptáků. Postup je v rozporu se zákonem č. 114/1992 Sb., o ochraně přírody a krajiny. Návrh řešení: Požaduji vyhotovení celoročního ornitologického a chiropterologického průzkumu, včetně vyhodnocení migračních tras ptáků a netopýrů, kumulativních vlivů a dopadů na CHKO Třeboňsko. Současně požaduji doplnění biologických průzkumů o výskyt zvláště chráněných druhů, zejména orla mořského a čápa černého, a následné nové vyhodnocení vlivů v rámci SEA. Pro případ, že uvedené nedostatky nebudou řádně odstraněny, požadují vypuštění akcelerační oblasti AOV24 – Lodhéřov a souvisejícího územního opatření z návrhu Změny č. 2 Územního rozvojového plánu ČR. 5. Nedostatečné posouzení vlivů na veřejné zdraví Dokumentace neobsahuje konkrétní akustickou studii ani posouzení infrazvuku, amplitudové modulace, vibrací a stroboskopického efektu a současně nehodnotí celkové zatížení území z hlediska souběhu těchto vlivů. Současně sama připouští riziko obtěžování v okrajové zástavbě Lodhéřova v noční době. Vzhledem k reliéfu kotliny, ve které Lodhéřov leží, existuje riziko odrazů a zesílení akustického tlaku. Návrh je v rozporu se zákonem č. 258/2000 Sb., o ochraně veřejného zdraví, a s nařízením vlády č. 272/2011 Sb. Návrh řešení: Požaduji zpracování detailní akustické studie a plného hodnocení zdravotních rizik (HRA), které posoudí hluk, infrazvuk, amplitudovou modulaci, stroboskopický efekt a kumulativní vlivy větrných elektráren na obyvatele Lodhéřova a okolních sídel, a to včetně noční doby. Současně požaduji vyhodnocení vlivu reliéfu kotliny na šíření hluku, vznik odrazů a možné zesilování akustického tlaku v zastavěném území. Dále požaduji stanovení minimální odstupové vzdálenosti větrných elektráren od obytné a rekreační zástavby v rozsahu nejméně šestinásobku celkové výšky větrné elektrárny (6× výška VTE), nejméně však vždy 1km. Pro případ, že uvedené vlivy nebudou spolehlivě vyloučeny, požadují vypuštění akcelerační oblasti AOV24 – Lodhéřov a souvisejícího územního opatření z návrhu Změny č. 2 Územního rozvojového plánu ČR. 6. Rizika pro bezpečnost, letectví a IZS V území se nachází jev ÚAP 119 – Zájmové území Ministerstva obrany, který podmiňuje umisťování vysokých staveb dalším posouzením. Do území zasahuje Grid ATZ a ochranné pásmo letiště LKJH Jindřichův Hradec. Dokumentace současně nehodnotí dopady souvislého pásu VTE na zásahy vrtulníků integrovaného záchranného systému v lesním území. Postup je v rozporu se zákonem č. 49/1997 Sb., o civilním letectví, a se zákonem č. 239/2000 Sb., o integrovaném záchranném systému. Návrh řešení: Požaduji doplnění odborného posouzení vlivů akcelerační oblasti AOV24 – Lodhéřov na bezpečnost leteckého provozu, obranu státu a fungování integrovaného záchranného systému, zejména s ohledem na jev ÚAP 119 – Zájmové území Ministerstva obrany, Grid ATZ a ochranné pásmo letiště LKJH Jindřichův Hradec. Současně požaduji vyhodnocení dopadů souvislého pásu větrných elektráren na zásahy vrtulníků IZS, letecké hašení lesních požárů, zdravotnické záchranné služby a policejních vrtulníků, včetně posouzení bezpečnosti letových koridorů a omezení manévrovacích možností v lesním území. Dále požadují stanoviska Ministerstva obrany, Úřadu pro civilní letectví, Řízení letového provozu ČR a složek IZS k umístění větrných elektráren v daném území. Pro případ, že uvedené bezpečnostní a letecké vlivy nebudou spolehlivě vyloučeny, požadují vypuštění akcelerační oblasti AOV24 – Lodhéřov a souvisejícího územního opatření z návrhu Změny č. 2 Územního rozvojového plánu ČR. 7. Nepřiměřené zásahy do krajinného rázu	

Poř. č.	Připomínkové místo	Číslo jednací	Článek	AO	Připomínka	Vyhodnocení
					Dokumentace sama připouští, že VTE budou novými výškovými dominantami viditelnými na velké vzdálenosti. Dotčeno může být působení kulturně-historických dominant, zejména zámku Červená Lhota a městské památkové rezervace Jindřichův Hradec, včetně významných pohledových vazeb. Chybí vizualizace dálkových pohledů a konkrétní hodnocení dopadů na kulturní a duchovní hodnoty území. Návrh je v rozporu s § 12 zákona č. 114/1992 Sb., o ochraně přírody a krajiny. Návrh řešení: Požaduji doplnění podrobného hodnocení krajinného rázu, vizualizace dálkových pohledů a vizuálních dopadů větrných elektráren na kulturně-historické dominanty území, zejména zámek Červená Lhota, městskou památkovou rezervaci Jindřichův Hradec a související pohledové osy a krajinné horizonty. Současně požaduji zpracování vizualizací z významných vyhlídkových míst, památkově chráněných území a dálkových pohledů, včetně vyhodnocení kumulativních vizuálních dopadů s dalšími záměry větrných elektráren v širším území. Dále požaduji posouzení souladu návrhu s ochranou kulturní krajiny a charakteru historického krajinného rázu podle § 12 zákona č. 114/1992 Sb., o ochraně přírody a krajiny. Pro případ, že významné negativní dopady na krajinný ráz a kulturně-historické hodnoty území nebudou spolehlivě vyloučeny, požaduji vypuštění akcelerační oblasti AOV24 – Lodhéřov a souvisejícího územního opatření z návrhu Změny č. 2 Územního rozvojového plánu ČR. 8. Podlimitní AOV Akcelerační oblast AOV24 Lodhéřov vykazuje dle podkladů předpokládaný instalovaný výkon pouze cca 42 MW, čímž nesplňuje limit „nad 50 MW" stanovený v odůvodnění Změny č. 2 ÚRP pro vymezování akceleračních oblastí celostátního významu. Vymezení AOV24 je proto v rozporu s vlastním odůvodněním pořizovatele a postrádá zákonnou i věcnou konzistenci. Návrh řešení: Požaduji vypuštění akcelerační oblasti AOV24 – Lodhéřov a souvisejícího územního opatření z návrhu Změny č. 2 Územního rozvojového plánu ČR. 9. Nesouhlas obce a veřejnosti Dotčená obec přijala nesouhlasné usnesení s vymezením akcelerační oblasti. Současně byla podána petice proti AOV24 s podpisy většiny místních občanů. Návrh je tak v rozporu s principem samosprávy a požadavky Aarhuské úmluvy. Návrh řešení: Požaduji vypuštění akcelerační oblasti AOV24 – Lodhéřov a souvisejícího územního opatření z návrhu Změny č. 2 Územního rozvojového plánu ČR. **PŘIPOMÍNKY K AKCELERAČNÍ OBLASTI AOV47 – BUKOVEC** 10. Nesprávně zjištěný skutkový stav – ochranná pásma vodních zdrojů, rozpor s ochranou vod Dokumentace SEA nesprávně uvádí, že se v území nenacházejí ochranná pásma vodních zdrojů, přestože v území existují ochranná pásma evidenčního čísla 00299703 – Druneč, Březina (vrt S01) a 00323810 – Hojovice (studna S). Současně nejsou zohledněny další využívané zdroje pitné vody v Psárově a Bořetíně (zejména stávající obecní vrt o hloubce 50m a vodojem, oboje ve vzdálenosti do 300m od hranice AOV47, dtto plánovaný obecní vrt a přívod k vodojemu) ani závislost obyvatel na individuálních studních. Dále návrh ignoruje toky, povrchové vody a prameniště v AOV. Nejsou dostatečně stanoveny limity zakládání VTE. Je ignorován vliv výstavby a trvání základů VTE na podzemní vody a místní horninové prostředí. Není zjištěn rozsah poddolovaných oblastí. Návrh je v rozporu s § 3 zákona č. 500/2004 Sb., správní řád, a se zákonem č. 254/2001 Sb., vodní zákon. Návrh řešení: Požaduji vypuštění akcelerační oblasti AOV47 – Bukovec a souvisejícího územního opatření z návrhu Změny č. 2 Územního rozvojového plánu ČR. 11. Rozpor s ochranou zemědělského půdního fondu (ZPF) Zemědělský půdní fond tvoří přibližně 48,32 % území AOV47. Dokumentace připouští zábor půd I. třídy ochrany v rozsahu 2,31 ha a II. třídy ochrany v rozsahu 0,10 ha, přesto vliv označuje pouze za „mírně negativní". Návrh bagatelizuje rozsah výstavby VTE a její dopady, neřeší nebezpečí eroze půd, a nedostatečně hodnotí možnost poškození meliorací včetně nezjištění jejich rozsahu. Návrh je v rozporu se zákonem č. 334/1992 Sb., o ochraně zemědělského půdního fondu, který stanoví zvýšenou ochranu nejbonitnějších půd. Návrh řešení: Požaduji vypuštění akcelerační oblasti AOV47 – Bukovec a souvisejícího územního opatření z návrhu Změny č. 2 Územního rozvojového plánu ČR. 12. Rozpor s ochranou lesa (PUPFL) Pozemky určené k plnění funkcí lesa (PUPFL) tvoří přibližně 51,58 % území AOV47, tedy více než polovinu celé oblasti. Dokumentace značně podceňuje, resp. ignoruje a nehodnotí rozsah zásahů spojených s výstavbou VTE a to přístupových komunikací, manipulačních ploch a související nutnou likvidaci a fragmentaci lesních porostů a jejich vliv na migrační prostupnost živočichů. Návrh je v rozporu se zákonem č. 289/1995 Sb., lesní zákon, a neprokazuje existenci převažujícího veřejného zájmu. Návrh řešení: Požaduji vypuštění akcelerační oblasti AOV47 – Bukovec a souvisejícího územního opatření z návrhu Změny č. 2 Územního rozvojového plánu ČR. 13. Nedostatečná ochrana přírody a biodiverzity V blízkém okolí AOV 47 se nachází řada chráněných oblastí, dokumentace nezmiňuje PP Hučský potok (vzdálenost cca 2.000 m, ochranné pásmo 330 ha), dále cenných mokřadů a prameniště, dále významný biotop u rybníka Táta poblíž hranice AOV. SEA sama uvádí výskyt citlivých druhů ptáků a netopýrů, například motáka pilicha, datla černého nebo netopýra rezavého, a dalších druhů netopýrů, neuvádí však, že tyto výskyty jsou významné v samotné AOV, nejen v jejím blízkém okolí. Nálezy netopýrů dle ČESON jsou dle jeho evidence přímo v AOV47 (Bořetín) a dále v blízkém okolí (Předboř, Choustník, Dobešov u Černovic, Lidmaň, Třmice). Nebyly dostatečně vyhodnoceny migrační trasy ani možné dopady na EVL Chýnovské jeskyně (CZ0314634) v rámci soustavy Natura 2000. Středem celého území prochází migrační koridory zvláště chráněných druhů velkých savců a lokální biokoridory a biocentra, viz územní plány všech obcí v AOV. Dokumentace zcela podceňuje dopady výstavby na tuto skutečnost. SEA a UO stanoví zcela nedostatečná opatření na ochranu netopýrů a ptáků. Výstavba 33 VTE povede k naprosté devastaci celého území ohledně dopravy obrovských dílů stavby, betonu, vybudování dostatečných přístupových komunikací na zalesněný střed celé AOV 47. Chybí potvrzený výskyt orla mořského, sokola stěhovavého, luňáka červeného, ledňáčka říčního, čápa černého. V oblasti nebyl vyhotoven ornitologický výzkum. Zásadním způsobem budou narušeny migrační koridory velkých savců a lokální biokoridory a biocentra. Vyskytují se chráněné druhy vachta trojlistá, prstnatec májový, skokan skřehotavý, kuňka obecná. Není dostatečná ochrana mokřadů (v UO bez ochranného pásma). V SEA je nedostatečně zjištěn rozsah mimolesní zeleně a je stanovena jeho nedostatečná ochrana. Provedeno vadné vyhodnocení vlivu na klima ze strany výstavby a provozu VTE. Posouzení pro SEA trvalo jen 5 měsíců a není proto dostatečné. Postup je v rozporu se zákonem č. 114/1992 Sb., o ochraně přírody a krajiny, a s mezinárodní dohodou EUROBATS. Návrh řešení: Požaduji vyhotovení celoročního ornitologického a chiropterologického průzkumu v rozsahu odpovídajícím metodikám Agentury ochrany přírody a krajiny ČR a doporučením dohody EUROBATS, a to minimálně po dobu jednoho celého biologického cyklu. Současně požaduji doplnění biologického hodnocení o výskyt a migrační trasy zvláště chráněných druhů, zejména orla mořského a čápa černého, včetně vyhodnocení hnízdních, potravních a migračních vazeb v širším území. Dále požaduji úplné posouzení vlivů na EVL Chýnovské jeskyně (CZ0314634) a soustavu Natura 2000, včetně kumulativních vlivů více akceleračních oblastí a vyhodnocení rizik mortality ptáků a netopýrů. Pro případ, že uvedené vlivy na biodiverzitu a zvláště chráněné druhy nebudou spolehlivě vyloučeny, požaduji vypuštění akcelerační oblasti AOV47 – Bukovec a souvisejícího územního opatření z návrhu Změny č. 2 Územního rozvojového plánu ČR. 14. Nedostatečné posouzení vlivů na veřejné zdraví Dokumentace neobsahuje konkrétní akustickou studii ani posouzení vibrací, infrazvuku, amplitudové modulace a stroboskopického efektu, v tomto směru je zcela bez odůvodnění a současně nehodnotí celkové zatížení území z hlediska souběhu těchto vlivů. Dokumentace uvádí, že se předpokládá ve vzdálenosti 500m hluková hladina 37dB na 1 VTE, přičemž toto tvrzení není podloženo žádnou studií (takto vysoké a rozměrné VTE se v ČR ani nenacházejí) ani bližším zdůvodněním a nebere vůbec v úvahu kumulaci více zdrojů hluku – více VTE a ani sílu větru a specifický způsob měření u VTE. Současně sama připouští, že některé obytné objekty se nacházejí ve vzdálenostech kratších než 500 m od hranice AOV47. Řada obytných objektů se způsobem využití rodinný dům je blíže než 500 m k hranici AOV 47, jde konkrétně o tyto obytné objekty v: k.ú. Bořetín č.p.: [redacted]75, 67, 51, k.ú. Dobešov (Cihelny) č.p.: 68, 52, [redacted]57, k.ú. Vlkosovice č.p.: 44, 45, [redacted]26, k.ú. Dr[redacted] č.p.:1, 2, 3, 4, 12, 48, 40, k.ú. Březina u JH č.p.: 102, 87, 88, 104, k.ú. Třklasovice č.p.: [redacted] k.ú. Psárov č.p.: 33, 50, k.ú. Hojovice č.p.: 70, [redacted]38, 44,	

Poř. č.	Připomínkové místo	Číslo jednací	Článek	AO	Připomínka	Vyhodnocení
					63, 46, k.ú. Chválkov u KnL. č.p. 94, 14, Rutov č.p.: 62, 68, 60. Návrh je v rozporu se zákonem č. 258/2000 Sb., o ochraně veřejného zdraví, a s nařízením vlády č. 272/2011 Sb. Sama vzdálenost 500m je z hlediska ochrany veřejného zdraví naprosto nedostatečná. Samotná výstavba dále velmi výrazným způsobem zatíží hlukem, prašností, blokováním dopravy celé území, jedná se o tisíce m3 betonu apod. Návrh řešení: Požaduji zpracování detailní akustické studie a plného hodnocení zdravotních rizik (HRA), které posoudí hluk, infrazvuk, amplitudovou modulaci, stroboskopický efekt a kumulativní vlivy větrných elektráren na obyvatele, a to včetně noční doby. Současně požaduji vyhodnocení vlivu reliéfu kotliny na šíření hluku, vznik odrazů a možné zesilování akustického tlaku v zastavěném území. Dále požaduji stanovení minimální odstupové vzdálenosti větrných elektráren od obytné a rekreační zástavby v rozsahu nejméně šestinásobku celkové výšky větrné elektrárny (6× výška VTE), nejméně však vždy 1km. Pro případ, že uvedené vlivy nebudou spolehlivě vyloučeny, požaduji vypuštění akceleračních oblastí AOV47 – Bukovec a souvisejícího územního opatření z návrhu Změny č. 2 Územního rozvojového plánu ČR. 15. Nepřiměřené zásahy do krajinného rázu Dokumentace sama připouští, že VTE budou novými výškovými dominantami viditelnými na velké vzdálenosti a připouští negativní vliv na krajinný ráz, byť naprosto neadekvátně vyhodnocený. Sama připouští, že dotčeno může být působení kulturně-historických dominant, zejména hradu Choustník, hradu Kámen a zámku Červená Lhota, významné kostely, památník v Mnichu, sakrální stavby a výletní místa, včetně významných pohledových vazeb, mnohé z nich jsou navíc do 1000m vzdáleny od hranice AOV47 a to zejména archeologické a kulturní památky v Mnichu, Hojovicích, Bořetíně (Mostkova kaplička na hranicích AOV47) a Druncí (např. slovanské pohřebiště na hranicích AOV47). Navrhovaná opatření v dokumentaci na zmírnění negativního vlivu jsou zcela nesmyslná a nedostatečná (zachování údajných pohledových os, barva doprovodných staveb VTE, „hnízda" VTE) a odporují i ostatním částem dokumentace (odstupové vzdálenosti mezi VTE, přípustná hustota VTE v AOV). Např. hrad Choustník a stejnojmenný kopec je viditelný prakticky odevšad. Žádné pohledové osy ani zbavení věží zničení krajinného rázu neodvrátí. Plánované stavby VTE jsou při svém plánovaném množství (cca 88 věží ve všech 4 AOV47-50) a při limitní výšce 250m tak gigantické (chladicí věže JETE mají 155 m), že při běžném převýšení zdejších kopců nad zdejší mírně zvlněnou krajinu cca 100-150m ji naprosto pohledově ovládnou, obzvlášť budou-li stát na nejvyšších bodech plánovaných AOV (což je pro investory žádoucí). Dokumentace nehodnotí kumulovaný vliv všech 4 AOV47-50, chybí vizualizace dálkových pohledů a konkrétní hodnocení dopadů na kulturní a duchovní hodnoty území. Omezení výšky VTE na 250m a prezentace tohoto omezení jako zmírňujícího opatření dle SEA a ÚO, přičemž právě tato výška je základní příčinou zničení místního krajinného rázu, je absurdní. Návrh je v naprostém rozporu s § 12 zákona č. 114/1992 Sb., o ochraně přírody a krajiny a dopad na krajinný ráz je silně negativní. Návrh řešení: Navrhuji doplnění podrobného hodnocení krajinného rázu, vizualizace dálkových pohledů a kumulativních vizuálních dopadů větrných elektráren v širším území, a to zejména ve vztahu k hradu Choustník, hradu Kámen, zámku Červená Lhota a dalším kulturně-historickým dominantám. Dále navrhuji zpracování realistických vizualizací z významných vyhlídkových míst, obcí, kulturních památek a krajinných horizontů, včetně posouzení souběhu akceleračních oblastí AOV47–AOV50. Současně navrhuji vyhodnocení vlivů na charakter historické kulturní krajiny, dálkové pohledové osy a krajinné dominanty podle § 12 zákona č. 114/1992 Sb., o ochraně přírody a krajiny. Pro případ, že významné negativní dopady na krajinný ráz a kulturně-historické hodnoty území nebudou spolehlivě vyloučeny, navrhuji vypuštění akcelerační oblasti AOV47 – Bukovec a souvisejícího územního opatření z návrhu Změny č. 2 Územního rozvojového plánu ČR. **PŘIPOMÍNKY K AKCELERAČNÍ OBLASTI AOV48 – CHRBONÍN** 16. Nesprávný skutkový stav – vodní zdroje a hydrogeologické poměry Dokumentace SEA nesprávně uvádí, že se v území nenacházejí ochranná pásma vodních zdrojů, přestože v území existují ochranná pásma evidenčních čísel 00306203 – Chrbonín studny 1, 2, 00222503 – Terezín studny S1, S2, S3 a 00444603 – Radenín studny S1, S2, S3. Současně však výběr nezohledňuje obecní a individuální studny v lokalitách Vičeves a Liščy, které slouží k zásobování obyvatel pitnou vodou. Dále návrh ignoruje toky, povrchové vody a prameniště v AOV. Nejsou dostatečně stanoveny limity zakládání VTE. Je ignorován vliv výstavby a trvání základů VTE na podzemní vody a místní horninové prostředí. Návrh je v rozporu s § 3 zákona č. 500/2004 Sb., správní řád, a se zákonem č. 254/2001 Sb., vodní zákon. Návrh řešení: Požaduji vypuštění akcelerační oblasti AOV48 – Chrbonín a souvisejícího územního opatření z návrhu Změny č. 2 Územního rozvojového plánu ČR. 17. Rozpor s ochranou zemědělského půdního fondu (ZPF) Zemědělský půdní fond tvoří přibližně 52 % území AOV48. Dokumentace připouští zábor půd I. třídy ochrany v rozsahu 0,81 ha a II. třídy ochrany v rozsahu 0,11 ha, přesto vliv označuje pouze za „mírně negativní". Návrh bagatelizuje rozsah výstavby VTE a její dopady, neřeší nebezpečí eroze půd, a nedostatečně hodnotí možnost poškození meliorací včetně nezjištění jejich rozsahu. Návrh je v rozporu se zákonem č. 334/1992 Sb., o ochraně zemědělského půdního fondu, který stanoví zvýšenou ochranu nejbonitnějších půd. Návrh řešení: Požaduji vypuštění akcelerační oblasti AOV48 – Chrbonín a souvisejícího územního opatření z návrhu Změny č. 2 Územního rozvojového plánu ČR. 18. Rozpor s ochranou lesa (PUPFL) Pozemky určené k plnění funkcí lesa (PUPFL) tvoří přibližně 48 % území AOV48. Dokumentace značně podceňuje, resp. ignoruje a nehodnotí rozsah zásahů spojených s výstavbou VTE a to přístupových komunikací, manipulačních ploch a související nutnou likvidaci a fragmentaci lesních porostů a jejich vliv na migrační prostupnost živočichů. Návrh je v rozporu se zákonem č. 289/1995 Sb., lesní zákon, a neprokazuje existenci převažujícího veřejného zájmu. Návrh řešení: Požaduji vypuštění akcelerační oblasti AOV48 – Chrbonín a souvisejícího územního opatření z návrhu Změny č. 2 Územního rozvojového plánu ČR. 19. Nedostatečná ochrana přírody a biodiverzity SEA sama uvádí výskyt citlivých druhů ptáků, například luňáka červeného, káně lesní, sluka lesní, křepelka polní, hýl rudý. Biologické hodnocení neobsahuje vliv na hnízdiště orla mořského ve Mlýnech. A dále dokumentace uvádí výskyt netopýrů, např. netopýr rezavý, stromový, parkový a nejmenší. Nebyly však dostatečně vyhodnoceny migrační trasy a vazby na významné zimoviště EVL Chýnovská jeskyně (CZ0314634) v rámci Natura 2000. V blízkém okolí AOV se nachází řada chráněných oblastí, které dokumentace nezmiňuje, dále cenných mokřadů a prameniště. Územím prochází migrační koridory zvláště chráněných druhů velkých savců a lokální biokoridory a biocentra, viz územní plán obce. Dokumentace zcela podceňuje dopady výstavby na tuto skutečnost. SEA a ÚO stanoví zcela nedostatečná opatření na ochranu netopýrů a ptáků. Výstavba všech v ÚO připuštěných VTE povede k naprosté devastaci celého území ohledně dopravy obrovských dílů stavby, betonu, vybudování dostatečných přístupových komunikací. V oblasti nebyl vyhotoven ornitologický výzkum. Zásadním způsobem budou narušeny migrační koridory velkých savců a lokální biokoridory a biocentra. Vyskytují se chráněné druhy rostlin a živočichů neuvedené v SEA. Není dostatečná ochrana mokřadů (v UO bez ochranného pásma). V SEA je nedostatečně zjištěn rozsah mimolesní zeleně a je stanovena jeho nedostatečná ochrana. Provedeno vadné vyhodnocení vlivu na klima ze strany výstavby a provozu VTE. Návrh je v rozporu se zákonem č. 114/1992 Sb., o ochraně přírody a krajiny, s § 45i téhož zákona a s dohodou EUROBATS. Návrh řešení: Požaduji vyhotovení celoročního ornitologického a chiropterologického průzkumu v rozsahu odpovídajícím metodikám Agentury ochrany přírody a krajiny ČR a doporučením dohody EUROBATS, a to minimálně po dobu jednoho celého biologického cyklu. Současně požaduji doplnění biologického hodnocení o výskyt a migrační trasy zvláště chráněných druhů, zejména orla mořského a čápa černého, včetně vyhodnocení hnízdních, potravních a migračních vazeb v širším území. Dále požadují úplné posouzení vlivů na EVL Chýnovské jeskyně (CZ0314634) a soustavu Natura 2000, včetně kumulativních vlivů více akceleračních oblastí a vyhodnocení rizik mortality ptáků a netopýrů. Pro případ, že uvedené vlivy na biodiverzitu a zvláště chráněné druhy nebudou spolehlivě vyloučeny, požadují vypuštění akcelerační oblasti AOV48 – Chrbonín a souvisejícího územního opatření z návrhu Změny č. 2 Územního rozvojového plánu ČR. 20. Nepřiměřené zásahy do krajinného rázu	

Příloha č. 5zzh – Vyhodnocení připomínek obcí a veřejnosti

Poř. č.	Připomínkové místo	Číslo jednací	Článek	AO	Připomínka	Vyhodnocení
					Dokumentace sama připouští, že VTE budou novými dominantami viditelnými na velké vzdálenosti a mohou narušit pohledové vazby na zámek Radenín, hrobku Latourů a kostel sv. Markéty, dále Sudkův Důl s tvrzí, hrad Choustník a hrad Kámen a výrazné horizonty Blaníku a Svidníku. Současně nejsou dostatečně vyhodnoceny dopady na poutní místo Svatá Anna, krajinné oblasti Pacovsko a Táborsko-Soběslavsko ani na pohledové horizonty Josefatského údolí. Návrh je v rozporu s § 12 zákona č. 114/1992 Sb., o ochraně přírody a krajiny. Návrh řešení: Navrhuji doplnění podrobného hodnocení krajinného rázu, dálkových pohledů a kumulativních vizuálních dopadů větrných elektráren v širším území, zejména ve vztahu k zámku Radenín, hrobce Latourů, kostelu sv. Markéty, tvrzi Sudkův Důl, hradu Choustník, hradu Kámen a významným krajinným horizontům Blaníku a Svidníku. Dále navrhuji zpracování realistických vizualizací z obcí, vyhlídkových míst, kulturních památek a pohledových os, včetně vyhodnocení souběhu akceleračních oblastí AOV47–AOV50 a jejich společného vlivu na charakter historické kulturní krajiny. Současně navrhuji doplnění posouzení vlivů na poutní místo Svatá Anna, krajinné oblasti Pacovsko a Táborsko-Soběslavsko a pohledové horizonty Josefatského údolí podle § 12 zákona č. 114/1992 Sb., o ochraně přírody a krajiny. Pro případ, že významné negativní dopady na krajinný ráz a kulturně-historické hodnoty území nebudou spolehlivě vyloučeny, navrhuji vypuštění akcelerační oblasti AOV48 – Chrbonín a souvisejícího územního opatření z návrhu Změny č. 2 Územního rozvojového plánu ČR. 21. Podjímání AOV Akcelerační oblast AOV48 Chrbonín vykazuje dle podkladů předpokládaný instalovaný výkon pouze cca 45,5 MW, čímž nesplňuje limit „nad 50 MW" stanovený v odůvodnění Změny č. 2 ÚRP pro vymezování akceleračních oblastí celostátního významu. Vymezení AOV48 je proto v rozporu s vlastním odůvodněním pořizovatele a postrádá zákonnou i věcnou konzistenci. Návrh řešení: Požaduji vypuštění akcelerační oblasti AOV48 – Chrbonín a souvisejícího územního opatření z návrhu Změny č. 2 Územního rozvojového plánu ČR. 22. Chráněný receptor – Dětský domov Radenín V bezprostřední blízkosti hranice akcelerační oblasti AOV48 – Chrbonín, přibližně ve vzdálenosti 500 m, se nachází Dětský domov Radenín, který představuje chráněný receptor ve smyslu nařízení vlády č. 272/2011 Sb., o ochraně zdraví před nepříznivými účinky hluku a vibrací. Jedná se o zařízení určené pro děti a mladistvé, tedy zvlášť citlivou skupinu obyvatelstva, u níž je nutné posuzovat zdravotní dopady s maximální mírou opatrnosti. Dokumentace SEA neobsahuje konkrétní posouzení vlivů na tento chráněný receptor, zejména z hlediska hluku, infrazvuku, vibrací, amplitudové modulace a stroboskopického efektu (flicker efektu). V navazujících řízeních EIA proto musí být zpracováno plné hodnocení zdravotních rizik (HRA – Health Risk Assessment) a detailní akustické posouzení, které prokáže, že provozem větrných elektráren nedojde k nepříznivému ovlivnění zdraví a kvality života dětí umístěných v zařízení. Návrh řešení: Požaduji vypuštění akcelerační oblasti AOV48 – Chrbonín a souvisejícího územního opatření z návrhu Změny č. 2 Územního rozvojového plánu ČR. **PŘIPOMÍNKY K AKCELERAČNÍ OBLASTI AOV49 – KŘEČ** 23. Nesprávný skutkový stav – vodní zdroje a hydrogeologické poměry Dokumentace SEA nesprávně tvrdí, že se v území nenacházejí ochranná pásma vodních zdrojů, a z toho dovozuje zanedbatelné vlivy na vody. Současně však vůbec nezohledňuje obecní a individuální studny v lokalitách Křeč, Kozmice – Za Petrovým, Černovice – V Padělkách, Vlčeves – Líšky a Svatá Anna, které slouží k zásobování obyvatel pitnou vodou. Dále návrh ignoruje toky, povrchové vody a prameniště v AOV. Nejsou dostatečně stanoveny limity zakládání VTE. Je ignorován vliv výstavby a trvání základů VTE na podzemní vody a místní horninové prostředí. Návrh je v rozporu s § 3 zákona č. 500/2004 Sb., správní řád, a se zákonem č. 254/2001 Sb., vodní zákon. Návrh řešení: Požaduji vypuštění akcelerační oblasti AOV49 – Křeč a souvisejícího územního opatření z návrhu Změny č. 2 Územního rozvojového plánu ČR. 24. Rozpor s ochranou zemědělského půdního fondu (ZPF) Zemědělský půdní fond tvoří přibližně 78 % území AOV49. Dokumentace připouští záběr půd I. třídy ochrany v rozsahu 2,45 ha a II. třídy ochrany v rozsahu 0,27 ha, přesto vliv označuje pouze za „mírně negativní". Návrh bagatelizuje rozsah výstavby VTE a její dopady, neřeší nebezpečí eroze půd, a nedostatečně hodnotí možnost poškození meliorací včetně nezjištění jejich rozsahu. Návrh je v rozporu se zákonem č. 334/1992 Sb., o ochraně zemědělského půdního fondu, který stanoví zvýšenou ochranu nejbonitnějších půd. Návrh řešení: Požaduji vypuštění akcelerační oblasti AOV49 – Křeč a souvisejícího územního opatření z návrhu Změny č. 2 Územního rozvojového plánu ČR. 25. Rozpor s ochranou lesa (PUPFL) Pozemky určené k plnění funkcí lesa (PUPFL) tvoří přibližně 22 % území AOV49. Dokumentace značně podceňuje, resp. ignoruje a nehodnotí rozsah zásahů spojených s výstavbou VTE a to přístupových komunikací, manipulačních ploch a související nutnou likvidaci a fragmentaci lesních porostů a jejich vliv na migrační prostupnost živočichů. Návrh je v rozporu se zákonem č. 289/1995 Sb., lesní zákon, a neprokazuje existenci převažujícího veřejného zájmu. Návrh řešení: Požaduji vypuštění akcelerační oblasti AOV49 – Křeč a souvisejícího územního opatření z návrhu Změny č. 2 Územního rozvojového plánu ČR. 26. Nedostatečná ochrana přírody a biodiverzity SEA sama uvádí výskyt citlivých druhů ptáků a netopýrů, například krkavce velkého, motáka pochopa, čápa černého či netopýra rezavého. Biologické hodnocení neobsahuje vliv na hnízdiště orla mořského ve Mlýnech. Nebyly však dostatečně vyhodnoceny migrační trasy ani vazby na EVL Chýnovská jeskyně (CZ0314634) v rámci Natura 2000. V blízkém okolí AOV se nachází řada chráněných oblastí, které dokumentace nezmiňuje, dále cenných mokřadů a prameniště. Územím prochází migrační koridory zvláště chráněných druhů velkých savců a lokální biokoridory a biocentra, viz územní plán obce. Dokumentace zcela podceňuje dopady výstavby na tuto skutečnost. SEA a UO stanoví zcela nedostatečná opatření na ochranu netopýrů a ptáků. Výstavba všech UO připouštěných VTE povede k naprosté devastaci celého území ohledně dopravy obrovských dílů stavby, betonu, vybudování dostatečných přístupových komunikací. V oblasti nebyl vyhotoven ornitologický výzkum. Zásadním způsobem budou narušeny migrační koridory velkých savců a lokální biokoridory a biocentra. Vyskytují se chráněné druhy rostlin a živočichů neuvedené v SEA. Není dostatečná ochrana mokřadů (v UO bez ochranného pásma). V SEA je nedostatečně zjištěn rozsah mimolesní zeleně a je stanovena jeho nedostatečná ochrana. Proveden vadně vyhodnocení vlivu na klima ze strany výstavby a provozu VTE. Návrh je v rozporu se zákonem č. 114/1992 Sb., o ochraně přírody a krajiny, s § 45i téhož zákona a s dohodou EUROBATS. Návrh řešení: Požaduji vyhotovení celoročního ornitologického a chiroptenologického průzkumu v rozsahu odpovídajícím metodikám Agentury ochrany přírody a krajiny ČR a doporučením dohody EUROBATS, a to minimálně po dobu jednoho celého biologického cyklu. Současně požaduji doplnění biologického hodnocení o výskyt a migrační trasy zvláště chráněných druhů, zejména orla mořského a čápa černého, včetně vyhodnocení hnízdních, potravních a migračních vazeb v širším území. Dále požaduji úplné posouzení vlivů na EVL Chýnovské jeskyně (CZ0314634) a soustavu Natura 2000, včetně kumulativních vlivů více akceleračních oblastí a vyhodnocení rizik mortality ptáků a netopýrů. Pro případ, že uvedené vlivy na biodiverzitu a zvláště chráněné druhy nebudou spolehlivě vyloučeny, požaduji vypuštění akcelerační oblasti AOV49 – Křeč a souvisejícího územního opatření z návrhu Změny č. 2 Územního rozvojového plánu ČR. 27. Nepřiměřené zásahy do krajinného rázu Dokumentace sama připouští, že VTE budou novými dominantami viditelnými na velké vzdálenosti a mohou narušit pohledové osy na kostel sv. Jakuba Většího ve Křeči, hrad Choustník či historickou krajinu Sudkova Dolu. Současně nejsou dostatečně vyhodnoceny dopady na poutní místo Svatá Anna ani na tzv. Černovické vyhlídky. Obec Křeč je obklíčena z více stran v odstupové vzdálenosti 500 m. Dokumentace nehodnotí kumulovaný vliv všech 4 AOV47-50, chybí vizualizace dálkových pohledů a konkrétní hodnocení dopadů na kulturní a duchovní hodnoty území. Omezení výšky VTE na 250m a prezentace tohoto omezení jako zmírňujícího opatření dle SEA a UO, přičemž právě tato výška je základní příčinou zničení místního krajinného rázu, je absurdní. Návrh je v rozporu s § 12 zákona č. 114/1992 Sb., o ochraně přírody a krajiny.	

Poř. č.	Připomínkové místo	Číslo jednací	Článek	AO	Připomínka	Vyhodnocení
					Návrh řešení: Požadují doplnění podrobného hodnocení krajinného rázu, dálkových pohledů a kumulativních vizuálních dopadů větrných elektráren v širším území, zejména ve vztahu ke kostelu sv. Jakuba Většího ve Křeči, hradu Choustník, historické krajině Sudkova Dolu, poutnímu místu Svatá Anna a tzv. Černovickým vyhlídkám. Současně požadují zpracování realistických vizualizací z obcí, významných vyhlídkových míst, kulturních památek a krajinných horizontů, včetně vyhodnocení souběhu akceleračních oblastí AOV47–AOV50 a jejich společného vlivu na charakter historické kulturní krajiny. Dále požadují doplnění posouzení vlivů na pohledové osy, krajinné dominanty a dálkové horizonty podle § 12 zákona č. 114/1992 Sb., o ochraně přírody a krajiny. Pro případ, že významné negativní dopady na krajinný ráz a kulturně-historické hodnoty území nebudou spolehlivě vyloučeny, požadují vypuštění akcelerační oblasti AOV49 – Křeč a souvisejícího územního opatření z návrhu Změny č. 2 Územního rozvojového plánu ČR. **PŘIPOMÍNKY K AKCELERAČNÍ OBLASTI AOV50 – OBRATAŇ** 28. Nesprávný skutkový stav – vodní zdroje a hydrogeologické poměry Dokumentace SEA nesprávně uvádí, že se v území nenacházejí ochranná pásma vodních zdrojů, přestože v území existují ochranná pásma evidenčních čísel 00200410 – Obrataň podzemní zdroj a 00206610 – Obrataň podzemní zdroj. Současně nejsou zohledněny studny obce Pořín v lokalitě Pínach ani závislost obyvatel okolních obcí na individuálních studních. Dále návrh ignoruje toky, povrchové vody a prameniště v AOV. Nejsou dostatečně stanoveny limity zakládání VTE. Je ignorován vliv výstavby a trvání základů VTE na podzemní vody a místní horninové prostředí. Návrh je v rozporu s § 3 zákona č. 500/2004 Sb., správní řád, a se zákonem č. 254/2001 Sb., vodní zákon. Návrh řešení: Požaduji vypuštění akcelerační oblasti AOV50 – Obrataň a souvisejícího územního opatření z návrhu Změny č. 2 Územního rozvojového plánu ČR. 29. Rozpor s ochranou zemědělského půdního fondu (ZPF) Zemědělský půdní fond tvoří přibližně 63,43 % území AOV50. Dokumentace připouští zábor půd I. třídy ochrany v rozsahu 1,38 ha a II. třídy ochrany v rozsahu 0,07 ha, přesto vliv označuje pouze za „mírně negativní". Návrh bagatelizuje rozsah výstavby VTE a její dopady, neřeší nebezpečí eroze půd, a nedostatečně hodnotí možnost poškození meliorací včetně nezjištění jejich rozsahu. Návrh je v rozporu se zákonem č. 334/1992 Sb., o ochraně zemědělského půdního fondu, který stanoví zvýšenou ochranu nejbonitnějších půd. Návrh řešení: Požaduji vypuštění akcelerační oblasti AOV50 – Obrataň a souvisejícího územního opatření z návrhu Změny č. 2 Územního rozvojového plánu ČR. 30. Rozpor s ochranou lesa (PUPFL) Pozemky určené k plnění funkcí lesa (PUPFL) tvoří přibližně 35,29 % území AOV50. Dokumentace značně podceňuje, resp. ignoruje a nehodnotí rozsah zásahů spojených s výstavbou VTE a to přístupových komunikací, manipulačních ploch a souvisejícího nutnou likvidaci a fragmentaci lesních porostů a jejich vliv na migrační prostupnost živočichů. Návrh je v rozporu se zákonem č. 289/1995 Sb., lesní zákon, a neprokazuje existenci převažujícího veřejného zájmu. Návrh řešení: Požaduji vypuštění akcelerační oblasti AOV50 – Obrataň a souvisejícího územního opatření z návrhu Změny č. 2 Územního rozvojového plánu ČR. 31. Nedostatečná ochrana přírody a biodiverzity SEA sama uvádí výskyt citlivých druhů ptáků a netopýrů, například lužáka červeného, motáka pilicha, krkavce velkého a netopýra rezavého. Nebyly však dostatečně vyhodnoceny migrační trasy, nadregionální biokoridor Čankovský potok – Pařezitý, Roštejn ani vazby na EVL Chýnovská jeskyně (CZ0314634) v rámci Natura 2000. V blízkém okolí AOV se nachází řada chráněných oblastí, které dokumentace nezmiňuje, dále cenných mokřadů a prameniště. Územím prochází migrační koridory zvláště chráněných druhů velkých savců a lokální biokoridory a biocentra, viz územní plán obce. Dokumentace zcela podceňuje dopady výstavby na tuto skutečnost. SEA a UO stanoví zcela nedostatečná opatření na ochranu netopýrů a ptáků. Výstavba všech UO připouštěných VTE povede k naprosté devastaci celého území ohledně dopravy obrovských dílů stavby, betonu, vybudování dostatečných přístupových komunikací. V oblasti nebyl vyhotoven ornitologický výzkum. Zásadním způsobem budou narušeny migrační koridory velkých savců a lokální biokoridory a biocentra. Vyskytují se chráněné druhy rostlin a živočichů neuvedené v SEA. Není dostatečná ochrana mokřadů (v UO bez ochranného pásma). V SEA je nedostatečně zjištěn rozsah mimolesní zeleně a je stanovena jeho nedostatečná ochrana. Provedeno vadné vyhodnocení vlivu na klima ze strany výstavby a provozu. Návrh je v rozporu se zákonem č. 114/1992 Sb., o ochraně přírody a krajiny, s § 45i téhož zákona a s dohodou EUROBATS. Návrh řešení: Navrhuji vyhotovení celoročního ornitologického a chiropterologického průzkumu v rozsahu odpovídajícím metodikám Agentury ochrany přírody a krajiny ČR a doporučením dohody EUROBATS, a to minimálně po dobu jednoho celého biologického cyklu. Dále navrhuji doplnění biologického hodnocení o podrobné vyhodnocení migračních tras ptáků a netopýrů, včetně posouzení funkčnosti nadregionálního biokoridoru Čankovský potok – Pařezitý – Roštejn a kumulativních vlivů více akceleračních oblastí v širším území. Současně navrhuji úplné posouzení vlivů na EVL Chýnovská jeskyně (CZ0314634) a soustavu Natura 2000 podle § 45i zákona č. 114/1992 Sb., o ochraně přírody a krajiny, včetně vyhodnocení rizik mortality ptáků a netopýrů. Pro případ, že významné negativní vlivy na biodiverzitu, migrační prostupnost krajiny a zvláště chráněné druhy nebudou spolehlivě vyloučeny, navrhuji vypuštění akcelerační oblasti AOV50 – Obrataň a souvisejícího územního opatření z návrhu Změny č. 2 Územního rozvojového plánu ČR. 32. Nepřiměřené zásahy do krajinného rázu Dokumentace sama připouští, že VTE budou novými dominantami viditelnými na velké vzdálenosti a mohou narušit pohledové vazby na hrad Kámen, hrad Choustník, hrad Šelmberk a tvrz Sudkův Důl. Současně nejsou dostatečně vyhodnoceny dopady na krajinné oblasti Pacovsko a Táborsko-Soběslavsko ani na pohledové horizonty Josafatského údolí. Dokumentace nehodnotí kumulovaný vliv všech 4 AOV47-50, chybí vizualizace dálkových pohledů a konkrétní hodnocení dopadů na kulturní a duchovní hodnoty území. Omezení výšky VTE na 250m a prezentace tohoto omezení jako zmírňujícího opatření dle SEA a UO, přičemž právě tato výška je základní příčinou zničení místního krajinného rázu, je absurdní. Návrh je v rozporu s § 12 zákona č. 114/1992 Sb., o ochraně přírody a krajiny. Návrh řešení: Navrhuji doplnění podrobného hodnocení krajinného rázu, dálkových pohledů a kumulativních vizuálních dopadů větrných elektráren v širším území, zejména ve vztahu k hradu Kámen, hradu Choustník, hradu Šelmberk, tvrzi Sudkův Důl a významným krajinným horizontům Josafatského údolí. Dále navrhuji zpracování realistických vizualizací z obcí, vyhlídkových míst, kulturních památek a pohledových os, včetně vyhodnocení souběhu akceleračních oblastí AOV47–AOV50 a jejich společného vlivu na charakter historické kulturní krajiny. Současně navrhuji doplnění posouzení vlivů na krajinné oblasti Pacovsko a Táborsko-Soběslavsko podle § 12 zákona č. 114/1992 Sb., o ochraně přírody a krajiny, včetně vyhodnocení dopadů na dálkové pohledy a krajinné dominanty. Pro případ, že významné negativní dopady na krajinný ráz a kulturně-historické hodnoty území nebudou spolehlivě vyloučeny, navrhuji vypuštění akcelerační oblasti AOV50 – Obrataň a souvisejícího územního opatření z návrhu Změny č. 2 Územního rozvojového plánu ČR. **PŘIPOMÍNKY K AKCELERAČNÍM OBLASTEM AOV47 + AOV48 + AOV49 + AOV50** 33.-36. Absence kumulativních a synergických vlivů Dokumentace nehodnotí souběžné působení akceleračních oblastí AOV47, AOV48, AOV49 a AOV50, přestože společně vytvářejí souvislý pás větrných elektráren v krajině. Chybí vyhodnocení souběhu hluku, světelného znečištění, překážkového leteckého značení, fragmentace (drvastace) lesů a krajiny a souběhu s koridorem vedení V406/407 Kočín–Mitovka. Návrh je v rozporu se zák. č. 100/2001 Sb., o posuzování vlivů na životní prostředí (zejména s § 10g), a se směrnicí 2001/42/ES. Dále chybí vyhodnocení zablokování územního rozvoje obcí a jejich obklíčení plánovanou výstavbou. Návrh řešení: Požaduji doplnění plného kumulativního a synergického posouzení všech akceleračních oblastí	

Poř. č.	Připomínkové místo	Číslo jednací	Článek	AO	Připomínka	Vyhodnocení
					AOV47–AOV50 včetně souběhu s koridorem V406/407 Kočín–Mirovka, případně vypuštění všech akceleračních oblastí AOV47–AOV50 a souvisejících územních opatření z návrhu Změny č. 2 Územního rozvojového plánu ČR. 37–40. Rizika pro bezpečnost, letectví a IZS V území se nachází jev ÚAP 119 – Zájmové území Ministerstva obrany, který podmiňuje umisťování vysokých staveb dalším posouzením. UO neobsahuje vyhodnocení vlivu na letecký provoz. Dokumentace současně nehodnotí dopady souvislého pásu VTE na zásahy vrtulníků integrovaného záchranného systému v lesním území. Nalézá se zde pásmo nízkého přeletu TSA 27 a to v bezprostřední blízkosti, v k.ú. Chválkov u Kn̆L. dokonce v přímém dotyku. Postup je v rozporu se zákonem č. 49/1997 Sb., o civilním letectví, a se zákonem č. 239/2000 Sb., o integrovaném záchranném systému. Návrh řešení: Požaduji doplnění odborného posouzení vlivů akcelerační oblasti na bezpečnost leteckého provozu, obranu státu a fungování integrovaného záchranného systému, zejména s ohledem na jev ÚAP 119 – Zájmové území Ministerstva obrany. Dále navrhuji vyhodnocení dopadů souvislého pásu větrných elektráren na zásahy vrtulníků integrovaného záchranného systému, letecké hašení lesních požárů, zdravotnickou záchrannou službu a další složky IZS v lesním území. Současně navrhuji doplnění závazných stanovisek Ministerstva obrany, Úřadu pro civilní letectví, Řízení letového provozu ČR a složek IZS k umístění větrných elektráren v dotčeném území. Pro případ, že uvedené vlivy nebudou spolehlivě vyloučeny, požaduji vypuštění všech akceleračních oblastí AOV47–AOV50 a souvisejících územních opatření z návrhu Změny č. 2 Územního rozvojového plánu ČR. 41–44. Nesouhlas obcí a veřejnosti Dotčené obce přijaly nesouhlasná usnesení s vymezením akceleračních oblastí. Současně proběhlo referendum ve městě Černovice, které vyjádřilo nesouhlas občanů s výstavbou VTE. V obci Radenín byla podána petice proti vymezení AOV podepsaná 251 občany. Současně byla podána petice na Jihočeský kraj a Kraj Vysočinu za všechny čtyři akcelerační oblasti AOV47–AOV50 s přibližně 3.500 podpisy, což potvrzuje zásadní nesouhlas veřejnosti i samospráv, lze shrnout, že minimálně 2/3 trvale hlášených obyvatel celé oblasti jsou proti zřízení AOV47 plus uživatelé a vlastníci nemovitostí v území. Tvorba návrhu proběhla bez účasti obcí a veřejnosti, lhůta poskytnutá k připomínkám je zcela neadekvátní. Návrh je tak v rozporu s principem samosprávy a požadavky Aarhuské úmluvy. Návrh řešení: Požaduji respektování principu samosprávy a vypuštění akceleračních oblastí AOV47–AOV50 a souvisejících územních opatření z návrhu Změny č. 2 Územního rozvojového plánu ČR. **PŘIPOMÍNKY K AKCELERAČNÍM OBLASTEM AOV24 + AOV47 + AOV48 + AOV49 + AOV50** 45–49. Nepřezkoumatelnost návrhu Návrh pracuje pouze s modelovým předpokladem umístění větrných elektráren bez konkrétního rozmístění staveb a související infrastruktury. Bez znalosti konkrétní polohy nelze objektivně vyhodnotit hluk, dopady na veřejné zdraví, krajinný ráz ani dopady na obyvatele. Vyhodnocení vlivu SEA je proto naprosto formální. Návrh je proto nepřezkoumatelný podle § 172 zákona č. 500/2004 Sb., správní řád. Návrh řešení: Požaduji doplnění variant a modelů rozmístění větrných elektráren, přístupových komunikací a související infrastruktury, případně vypuštění všech akceleračních oblastí AOV24 + AOV47 + AOV48 + AOV49 + AOV50 a souvisejících územních opatření z návrhu Změny č. 2 Územního rozvojového plánu ČR. 50–54. Nepřípustné odkládání posouzení vlivů Klíčové vlivy na veřejné zdraví, hluk, vibrace, flicker efekt, ptáky a netopýry nejsou posouzeny nyní, ale až v budoucích navazujících řízeních nebo v monitoringu po realizaci záměru. Tím dochází k přenesení podstatných otázek mimo fázi SEA, kdy již nebude možné ovlivnit samotné vymezení území. Postup je v rozporu se zásadou prevence a se zákonem č. 100/2001 Sb. Návrh řešení: Požaduji doplnění posouzení vlivů již ve fázi SEA, zejména v oblasti veřejného zdraví, hluku, flicker efektu a vlivů na biodiverzitu. Případně vypuštění všech akceleračních oblastí AOV24 + AOV47 + AOV48 + AOV49 + AOV50 a souvisejících územních opatření z návrhu Změny č. 2 Územního rozvojového plánu ČR. 55–59. Nedostatečné posouzení vlivů na veřejné zdraví Dokumentace neobsahuje konkrétní akustickou studii ani posouzení infrazvuku, amplitudové modulace a stroboskopického efektu. Současně připouští obytnou nebo rekreační zástavbu ve vzdálenostech okolo 500 m od hranic AOV, přičemž ve velmi mnoha případech se zejména obytné nebo rekreační objekty nacházejí přímo na hranici akceleračních oblastí nebo ve vzdálenostech kratších než 500 m. Dokumentace současně nehodnotí kumulativní zdravotní dopady souběhu více akceleračních oblastí AOV47–AOV50 na obyvatele dotčených obcí. Návrh je v rozporu se zákonem č. 258/2000 Sb., o ochraně veřejného zdraví, a v nařízením vlády č. 272/2011 Sb. Návrh řešení: Požaduji zpracování plného hodnocení zdravotních rizik (HRA), detailní akustické studie a posouzení infrazvuku, vibrací, amplitudové modulace a flicker efektu. Současně požaduji stanovení minimální odstupové vzdálenosti větrných elektráren od zastavitelného území, obytné a rekreační zástavby v rozsahu nejméně šestinásobku celkové výšky větrné elektrárny (6× výška VTE), nejméně však vždy 1km, a to s ohledem na princip předběžné opatrnosti a ochranu veřejného zdraví. Pro případ, že uvedená odstupová vzdálenost nebude stanovena, požaduji vypuštění všech akceleračních oblastí AOV24 + AOV47 + AOV48 + AOV49 + AOV50 a souvisejících územních opatření z návrhu Změny č. 2 Územního rozvojového plánu ČR. 60–64. Nedostatečné odůvodnění výběru lokality Dokumentace vůbec nevysvětluje, proč byla zvolena právě krajina s velmi vysokým podílem lesa, kvalitní zemědělské půdy a kulturních, přírodních a zejména krajinných hodnot a vůbec dané území, co bylo (objektivně a konkrétně specifikováno) vlastně podkladem a důvodem pro volbu dané lokality. Současně nejsou porovnány méně konfliktní varianty ani brownfieldy, přestože samotný ÚRP ČR deklaruje preferenci narušených území. Postup je v rozporu s principem minimalizace dopadů a s § 172 správního řádu. Návrh řešení: Požaduji vypuštění všech akceleračních oblastí AOV24 + AOV47 + AOV48 + AOV49 + AOV50 a souvisejících územních opatření z návrhu Změny č. 2 Územního rozvojového plánu ČR. 65–69. Dopady na majetek a infrastrukturu SEA nesprávně hodnotí vlivy na hmotné statky jako nulové, přestože lze očekávat zatížení místních komunikací, pokles hodnoty nemovitostí a zásahy do obecní infrastruktury. Pozemky a budovy v okolí VTE budou zcela znehodnoceny, když hlavní devizou jejich tržní hodnoty je právě zdejší naprostý klid a zachovalá krajina. V území se nachází i vodohospodářská infrastruktura, včetně vodojemů a vrtů, jejichž ochrana nebyla posouzena. Dokumentace ignoruje FVE (např. v části obce Mnich Chválkov v bezprostřední blízkosti hranice AOV47). Místní a krajské komunikace nejsou uzpůsobeny na nezbytný rozsah plánované výstavby. Dochází tak k nepřiměřenému zásahu do vlastnických práv podle čl. 11 Listiny základních práv a svobod. Návrh řešení: Navrhuji doplnění podrobného posouzení dopadů větrných elektráren na hmotné statky, místní komunikace, technickou a vodohospodářskou infrastrukturu, včetně vodojemů, vodovodních řadů a dalších zařízení sloužících k zásobování obyvatel pitnou vodou. Dále navrhuji vyhodnocení dopadů přepravy nadrozměrných komponent na stav silnic nižších tříd, mostů a obecních komunikací, včetně návrhu konkrétních opatření k ochraně infrastruktury a majetku obcí. Současně navrhuji doplnění posouzení vlivů na hodnotu nemovitostí, kvalitu bydlení a výkon vlastnických práv obyvatel dotčeného území podle čl. 11 Listiny základních práv a svobod. Pro případ, že významné negativní dopady na majetek, infrastrukturu a vlastnická práva nebudou spolehlivě vyloučeny, navrhuji vypuštění všech akceleračních oblastí AOV24 + AOV47 + AOV48 + AOV49 + AOV50 a souvisejících územních opatření z návrhu Změny č. 2 Územního rozvojového plánu ČR. 70–74. Rozpor s principem minimalizace dopadů a veřejným zájmem, rozpor s ústavním pořádkem Akcelerační oblasti mají být podle odůvodnění ÚRP ČR vymezovány v územích s nízkým konfliktním potenciálem. AOV24 + AOV47 + AOV48 + AOV49 + AOV50 vykazují vysoce konfliktní střety s ochranou vod, lesa, ZPF, biodiverzity, krajinného rázu i veřejného zdraví. Návrh proto neprokazuje proporcionalitu zásahu ani převahu veřejného zájmu nad negativními dopady. Nadto veřejný zájem na stavbě VTE a navíc	

Poř. č.	Připomínkové místo	Číslo jednací	Článek	AO	Připomínka	Vyhodnocení
					takovýmto způsobem není nikde výslovně definován. AOV a UO neodůvodněně zvýhodňují jednu skupinu subjektů před jinými konkrétně investory VTE před občany a obyvateli zasažených obcí a vlastníky nemovitostí, což je v rozporu zejména s čl. 3 odst.1, čl. 4 odst. 3,4, čl. 7, čl. 8, čl. 101 odst.1. Ústavy ČR. Návrh řešení: Požaduji doplnění řádného vyhodnocení proporcionality zásahu do území a prokázání převahy veřejného zájmu nad negativními dopady na životní prostředí, krajinu, veřejné zdraví a majetková práva obyvatel. Současně požaduji doplnění variantního posouzení méně konfliktních lokalit, včetně brownfieldů a území s nižším střetem s ochranou vod, lesa, zemědělského půdního fondu, biodiverzity a krajinného rázu. Dále požaduji přepracování návrhu tak, aby akcelerační oblasti byly vymezovány pouze v územích s prokazatelně nízkým konfliktním potenciálem v souladu s odůvodněním ÚRP ČR a principem minimalizace dopadů. Pro případ, že proporcionalita zásahu a převaha veřejného zájmu nebudou spolehlivě prokázány, požaduji vypuštění všech akceleračních oblastí AOV24 + AOV47 + AOV48 + AOV49 + AOV50 a souvisejících územních opatření z návrhu Změny č. 2 Územního rozvojového plánu ČR. 75–79. Nedostatečnost zmiňujících opatření Stanovená opatření jsou převážně obecná, formální a deklaratorní, například omezení výšky VTE na 200 nebo 250 m, a zejména odporující zjištěním v rámci SEA. Dokumentace neobsahuje konkrétní opatření pro ochranu obyvatelstva před hlukem, dalšími výše uvedenými fyzikálními jevy, světelným znečištěním nebo pro zachování migrační prostupnosti krajiny. Závěr o dostatečnosti opatření je proto nepodložený a v rozporu se zákonem č. 100/2001 Sb. Návrh řešení: Navrhuji doplnění konkrétních a závazných zmiňujících opatření pro ochranu obyvatelstva před hlukem, infrazvukem, amplitudovou modulací, vibracemi, stroboskopickým efektem a světelným znečištěním. Dále navrhuji doplnění opatření pro zachování migrační prostupnosti krajiny, ochranu ptáků a netopýrů a omezení kumulativních dopadů více akceleračních oblastí v širším území. Současně navrhuji stanovení jasných podmínek pro monitoring, kontrolu a vyhodnocování dopadů nezávislými odbornými institucemi, nikoliv pouze provozovateli větrných elektráren. Dále navrhuji stanovení minimální odstupové vzdálenosti větrných elektráren od obytné a rekreační zástavby v rozsahu nejméně šestinásobku celkové výšky větrné elektrárny (6× výška VTE), nejméně však vždy 1km. Pro případ, že účinná a konkrétní zmiňující opatření nebudou doplněna a jejich funkčnost spolehlivě prokázána, navrhuji vypuštění všech akceleračních oblastí AOV24 + AOV47 + AOV48 + AOV49 + AOV50 a souvisejících územních opatření z návrhu Změny č. 2 Územního rozvojového plánu ČR. 80–84. Vnitřní rozpory a nedostatečný monitoring SEA současně tvrdí, že kumulativní vlivy nebyly zjištěny, ale zároveň připouští jejich existenci při souběhu více AOV. Monitoring je nepřípustně navržen až po realizaci záměru a převážně v režii provozovatelů. Dokumentace je proto vnitřně rozporná a nepřezkoumatelná. Návrh řešení: Navrhuji doplnění nezávislého a transparentního systému monitoringu, který bude prováděn již před realizací záměru a následně i v průběhu provozu větrných elektráren. Dále navrhuji, aby monitoring nebyl zajišťován pouze provozovateli větrných elektráren, ale také nezávislými odbornými institucemi a orgány ochrany přírody, veřejného zdraví a životního prostředí. Současně navrhuji doplnění konkrétních metodik, rozsahu a kontrolních mechanismů monitoringu hluku, infrazvuku, mortality ptáků a netopýrů, migračních tras, krajinného rázu a kumulativních vlivů. Pro případ, že nebude zajištěn nezávislý, odborný a přezkoumatelný monitoring vlivů záměru, navrhuji vypuštění všech akceleračních oblastí AOV24 + AOV47 + AOV48 + AOV49 + AOV50 a souvisejících územních opatření z návrhu Změny č. 2 Územního rozvojového plánu ČR. 85–89. Absence variantního řešení Dokumentace neposuzuje alternativní lokality ani modely a varianty rozmístění, počtu či výšky VTE. Není prokázáno, že navržená varianta představuje řešení s nejmenšími dopady na životní prostředí a obyvatele. Není ani tvrzen a prokazován veřejný zájem zřízení AOV. Postup je v rozporu se směrnicí 2001/42/ES a zákonem č. 100/2001 Sb. Návrh řešení: Navrhuji doplnění variantního posouzení akceleračních oblastí, včetně alternativních lokalit, jiného rozmístění větrných elektráren, nižšího počtu staveb a variant s menší výškou větrných elektráren. Dále navrhuji vyhodnocení méně konfliktních řešení, zejména využití brownfieldů, narušených území a lokalit s nižším střetem s ochranou přírody, krajinného rázu, veřejného zdraví a obytné zástavby. Současně navrhuji doplnění srovnávací analýzy jednotlivých variant z hlediska dopadů na životní prostředí, veřejné zdraví, biodiverzitu, krajinný ráz a majetková práva obyvatel. Pro případ, že nebude prokázáno, že navržená varianta představuje řešení s nejmenšími dopady na životní prostředí a obyvatele, navrhuji vypuštění všech akceleračních oblastí AOV24 + AOV47 + AOV48 + AOV49 + AOV50 a souvisejících územních opatření z návrhu Změny č. 2 Územního rozvojového plánu ČR. 90–94. Nepřiměřenost zásahu do území Navržené řešení představuje brutální zásah do charakteru krajiny, kvality života obyvatel i majetkových práv a narušení jejich legitimního očekávání, že tyto hodnoty budou zachovány. Nebylo prokázáno (dokumentace se tím ani nezabývá), že negativní dopady nelze dosáhnout jiným, méně konfliktním řešením. Návrh tak nesplňuje princip proporcionality vyžadovaný správním právem i judikaturou správních soudů. Návrh řešení: Navrhuji doplnění řádného posouzení proporcionality zásahu do území, včetně vyhodnocení dopadů na krajinný ráz, kvalitu života obyvatel, veřejné zdraví, majetková práva a charakter venkovského prostředí. Dále navrhuji prokázání, že sledovaného veřejného zájmu nelze dosáhnout jiným, méně konfliktním řešením s nižšími dopady na obyvatele a životní prostředí. Současně navrhuji doplnění variantního řešení a vyhodnocení méně zatěžujících alternativ v souladu s principem proporcionality a minimalizace zásahů do práv obyvatel. Pro případ, že proporcionalita zásahu a nezbytnost navrženého řešení nebudou spolehlivě prokázány, navrhuji vypuštění všech akceleračních oblastí AOV24 + AOV47 + AOV48 + AOV49 + AOV50 a souvisejících územních opatření z návrhu Změny č. 2 Územního rozvojového plánu ČR. 95–99. Riziko lesních požárů a omezení možnosti hašení AOV24 + AOV47 + AOV48 + AOV49 + AOV50 se z významné části nacházejí v lesních porostech nebo v jejich bezprostřední blízkosti. Dokumentace SEA však vůbec nehodnotí rizika vzniku a šíření lesních požárů ani dopady souvislého pásu větrných elektráren na možnosti zásahu jednotek požární ochrany a integrovaného záchranného systému. Dokumentace současně nehodnotí kumulativní dopad souvislého pásu cca 88 větrných elektráren v AOV47–AOV50 na krizové řízení a požární bezpečnost krajiny. V podmínkách probíhající klimatické změny a narůstajícího rizika sucha představuje rozsáhlá industrializace lesních hřebenů významné zvýšení požárního rizika v území. Návrh je v rozporu se zásadou prevence podle § 2900 občanského zákoníku, s požadavky zákona č. 133/1985 Sb., o požární ochraně, a s požadavkem řádného vyhodnocení rizik podle zákona č. 100/2001 Sb., o posuzování vlivů na životní prostředí. Návrh řešení: Požaduji doplnění podrobného posouzení požárních rizik, možnosti zásahu HZS a dopadů souvislého pásu větrných elektráren na letecké hašení lesních požárů, krizové řízení a evakuaci obyvatel. Současně požaduji stanovisko HZS a odborné vyhodnocení dostupnosti území pro zásahovou techniku v podmínkách rozsáhlých lesních požárů. Pro případ, že uvedená rizika nebudou spolehlivě vyloučena, požaduji vypuštění akceleračních oblastí AOV24 + AOV47 + AOV48 + AOV49 + AOV50 a souvisejících územních opatření z návrhu Změny č. 2 Územního rozvojového plánu ČR. 100. Procesní vada – neúplné zveřejnění koordinačního výkresu Proces zveřejnění návrhu Změny č. 2 ÚRP vykazuje vady, neboť koordinační výkres nebyl zveřejněn v úplné podobě a chybí zde údaje k identifikaci katastrálních parcel k přesnému určení hranice AOV. Ve zveřejněné dokumentaci absentovaly záměry FVE, přestože představují významnou součást navrhovaného využití území a mají zásadní význam pro posouzení kumulativních a synergických vlivů. Veřejnosti tak nebyla umožněna řádná orientace v návrhu ani efektivní uplatnění připomínek, čímž mohlo dojít ke zkrácení procesních práv veřejnosti. Návrh řešení: Požadujeme vypořádání této procesní vady v souladu se zásadou ochrany práv veřejnosti a transparentnosti procesu pořizování opatření obecné povahy.	

Poř. č.	Připomínkové místo	Číslo jednací	Článek	AO	Připomínka	Vyhodnocení
					Věc: Připomínka k návrhu Změny č. 2 Územního rozvojového plánu a k Vyhodnocení vlivů na udržitelný rozvoj území v části vymezení akceleračních oblastí pro větrné elektrárny : AOV29 Býškovice, AOV30 Kunovice, AOV31 Kelč V souladu s § 75 odst. 3 a souvisejícími ustanoveními zákona č. 283/2021 Sb., stavební zákon, tímto uplatňuji svoji připomínku k Návrhu Změny č. 2 Územního rozvojového plánu (dále jen „Změna č. 2 ÚRP") a k Vyhodnocení vlivů návrhu na udržitelný rozvoj území (SEA). Vzhledem k tomu, že jsou uvedené akcelerační oblasti přímo sousedící a vzájemně se ovlivňující, podávám připomínky ke všem, tedy k AOV29, AOV30, AOV31. V těchto lokalitách se plánuje rozmístit 92 větrných elektráren. **I. Dotčená území** Moje připomínka se vztahuje k vymezení akcelerační oblasti pro větrné elektrárny s označením: 1) **AOV29 Býškovice** – dotčené obce : Býškovice, Dolní Němčice, Dolní Těšice, Horní Němčice, Horní Těšice, Horní Újezd, Kelč, Loukov, Malhotice, Opatovice, Osíčko, Rakov, Rousínek, Skalička, Vitonice,Všechovice, Zámrsky, 2) **AOV30 Kunovice** – dotčené obce : Kelč, Komárno, Kunovice, Provodovice 3) **AOV31 Kelč** – dotčené obce : Kelč, Kunovice, Loučka, Podolí, Police **II. Důvody a odůvodnění připomínky** ***A) Ústavně právní připomínky vztahující se k odcizení základních lidských práv občanů České republiky a jejich prodej investorům do obnovitelných zdrojů energie v návrhu Změny č. 2 Územního a rozvojového plánu.*** 1) Pořizovatel návrhu Změny č. 2 ÚRP a Vláda České republiky je si vědoma toho, že obnovitelné zdroje, pro něž mají být vymezeny akcelerační oblasti návrhu Změny č. 2 Územního a rozvojového plánu, není třeba stavět, protože má k dispozici informace o životním prostředí, které nevyžadují preferenci shora označeného řešení v oblasti udržitelného rozvoje společnosti s ohledem na zachování základních lidských práv. 2) Pořizovatel návrhu Změny č. 2 ÚRP a Vláda České republiky porušila práva občanů České republiky na to, aby dostali úplné a pravdivé informace o stavu životního prostředí před tím, než se učiní strategické rozhodnutí, které zásadním způsobem ohrozí a v řadě případů i poruší základní lidská práva. 3) Konkrétně občané České republiky mají právo na to, aby bylo zachováno příznivé zdravotní prostředí a nebyli ohrožováni na životě a zdraví provozem zařízení, které se tváří jako obnovitelné zdroje energie mající chránit životní prostředí v globálním smyslu na vymezeném území, kde mají být instalovány. 4) Je třeba si položit otázku, zda devastací životního prostředí rozmístěním tisíců panelů FVE a stovek VTE lze dojít k zachování životního prostředí tak, aby občané České republiky neměli na dohled FVE a VTE. Životní prostředí nejsou jen jednotlivé prvky, ale celek, ve kterém žijí lidé. Jak se žije lidem v krajině napěchované FVE a VTE se může Vláda České republiky informovat v Německu, Dánsku, Francii. Tyto země již dost pokročili v proměně krajiny na průmyslovou výrobu energie z OZE v životním prostředí, které jejich občany vystavuje rizikům zdravotním i ekologickým. 5) Je třeba si položit otázku, zda je uvážlivé využívání přírodních zdrojů, zejména půdy, když ji zastavíme tisíci FVE a VTE. Pokud Česká republika přijde o půdu, tak nebude třeba již žádné ochrany životního prostředí, protože půdu nelze ničím nahradit!!!! 6) Konkrétně občané České republiky mají právo na to, aby jim nebylo zamlčováno to, že obnovitelé zdroje (fotovoltaické elektrárny a větrné elektrárny) mají zásadní vliv na životní prostředí, a to především na rozbití ekosystému životního prostředí, a vedou ke konci ekologické stability na území, kde jsou stavěny v počtu, kde to překročí únosnou mez. 7) Konkrétně občané České republiky mají právo na to, aby jim nebylo zamlčováno to, že obnovitelé zdroje (fotovoltaické elektrárny a větrné elektrárny) poškozují životní prostředí (ovzduší). A to v nepřímém účinku s ohledem na to, že vyžadují záložní zdroje k tomu, aby vykrývaly nestabilitu rozvodné sítě tím, že budou buď dodávat do rozvodné sítě chybějící energii v důsledku přírodních podmínek, nebo	

Poř. č.	Připomínkové místo	Číslo jednací	Článek	AO	Připomínka	Vyhodnocení
					budou naopak potřeba jiné zdroje, aby přebytek této energie ze sítě odebírat (tzv. mařit na prázdno). Bateriová úložiště nejsou schopna velké výkyvy z přenosové sítě odebírat. 8) Proto přínos obnovitelných zdrojů (fotovoltaické elektrárny a větrné elektrárny) pro životní prostředí je v tomto případě záporný. A to zejména z důvodu nutnosti dalších zdrojů nezbytných pro stabilizaci sítě a náklady, které budou muset občané uhradit za systémové služby, které by jim zcela jistě při absenci VTE nevznikly. 9) Vymezením akceleračních oblastí dochází k ohrožení bezpečnosti České republiky z pohledu znemožnění řádné činnosti integrovaného záchranného systému (IZS) a obrany území Armádou České republiky, neboť zvukové záření (infrazvuk) a proudění větru a lopatek turbín ohrožuje bezpečnost vzdušného prostoru a letecké trasy civilního i vojenského letectva. 10) Interference s radarem a komunikací. VE mohou rušit radarové systémy a komunikační sítě, což může mít dopad na letectví a další služby. 11) Vliv na uživatele SLZ. Uživatelé sportovních létajících zařízení (SLZ), jako jsou motorová UL letadla, kluzáky, balóny a další letecká zařízení, často využívají vzdušný prostor třídy G pro své lety. Výstavba VE v jejich blízkosti může omezit možnosti létání, zvýšit riziko kolize a narušit jejich sportovní a rekreační aktivity. Ze studií, které jsou k větrným elektrárnám vypracovány, vyplývá, že dosah turbulence, která se za VE tvoří, může být až devítinásobek průměru jejího rotoru. 12) Pro výše uvedené bude ohrožena bezpečnost České republiky na úseku vnější obrany státu a dále i na úseku vnitřní bezpečnosti a funkčnosti IZS České republiky. 13) Budou zásadním způsobem odňata práva občanů na bezpečnost, ochranu zdraví a života dle čl. 6 LZPS a vznikne stav ohrožení státu případně nouzový stav, který předpokládá Ústavní zákon č. 110/1998 Sb., o bezpečnosti České republiky. ***B) Hmotněprávní připomínky*** 14) Při pořízení návrhu Změny č. 2 Územního a rozvojového plánu nebylo respektováno právo na pohodu bydlení osob, které se nacházejí v blízkosti akceleračních oblastí. 15) Při posuzování vytýčení akcelerační oblasti AOV29 Býškovice, AOV30 Kunovice, AOV31 Kalč byla zásadním způsobem porušena pravidla posuzování vlivu větrných elektráren na životní prostředí, zdraví obyvatelstva, půdu, lesy, živočichy a rostliny. 16) V potenciálních vlivech uplatnění Změny č. 2 Územního rozvojového plánu na jednotlivé složky životního prostředí se neuvádí hluk neslyšitelný lidských uchem, ale slyšitelný živočichy a vnímaný ostatními složkami životního prostředí, zejména rostlinami a lesními stromy. 17) Jedná se o zvuk v rozmezí 1-20 Hz, infrazvuk. Legislativa se zaměřuje na slyšitelný hluk (měřený v dB(A)), přičemž se předpokládá, že pokud jsou dodrženy limity pro hluk, jsou hladiny infrazvuku z běžných zdrojů (např. větrné elektrárny) pod prahem vnímání a škodlivosti. 18) Infrazvuk vzniká především při průchodu lopatek rotoru kolem věže (tzv. blade-tower interaction), což vytváří pulzace tlaku s konkrétní směrovou charakteristikou orientovanou podle osy rotoru. 19) <u>Účinky hluku a infrazvuku z větrných elektráren na zdraví</u> a) Při vysokých intenzitách (akustickém tlaku) může infrazvuk vyvolat mechanické chvění měkkých tkání a tekutin v těle. b) Vliv na hrudní koš - ovlivnění pružnost cév a plnění srdečních síní c) Změna krevního tlaku - některé studie naznačují, že dlouhodobé vystavení silnému infrazvuku může vést k mírnému stažení cév (vazokonstrikci) a následnému zvýšení krevního tlaku jako stresové reakci organismu. d) Ovlivnění srdce nepřímo - aktivace autonomního nervového systému: I když infrazvuk vědomě neslyšíte, mozek může pulzující signál vyhodnotit jako rušivý element. To aktivuje sympatikus (systém "bojuj nebo uteč"), což vede k uvolnění kortizolu a adrenalinu. e) Variabilita srdečního rytmu (HRV): Výzkumy ukazují, že pulzní infrazvuk může snižovat HRV, což je indikátor fyziologického stresu. Srdce pak bije "strnuleji" a hůře se přizpůsobuje zátěži. f) Chronická porucha spánku: Nízké frekvence snadno prostupují zdmi domů. Nezastaví je ani trojskla v oknech. V noci tyto vibrace narušují hluboké fáze spánku (REM), aniž by se člověk vyloženě probudil. Výsledkem je permanentní vyčerpání. g) Závratě a nevolnost: Protože vnitřní ucho řídí naši rovnováhu, neustálý nevšiditelný tlak z infrazvuku mate mozek. Ten dostává signál o pohybu, ačkoliv člověk v klidu leží v posteli. Vzniká tak efekt podobný mořské nemoci. h) Tlak v uších a na hrudi: Nízkofrekvenční vlny mají dlouhou vlnovou délku a dokážou rezonovat s lidskými orgány (hrudní koš, plíce). Lidé často popisují pocit „vnitřního chvění" nebo permanentního tlaku v uších. i) Vliv na buňky a kardiovaskulární systém. 20) <u>Dopady infrazvuku na zvířata</u> a) Vliv pulzního infrazvuku na zvířata je v biologii a ekologii sledován s velkou pozorností, protože zvířata mají často mnohem citlivější mechanoreceptory a širší rozsah vnímání vibrací než lidé. b) U divokých zvířat (srnčí, jelení) dochází k jevu zvanému habitat displacement (vytěsnění z biotopu). Studie (např. z Polska a Skandinávie) ukazují, že v bezprostřední blízkosti turbín (do 500 m) klesá hustota populací kritické po výstavbě. Zvířata jsou citlivá	

Příloha č. 5zzh – Vyhodnocení připomínek obcí a veřejnosti

Poř. č.	Připomínkové místo	Číslo jednací	Článek	AO	Připomínka	Vyhodnocení
					na přední vibrace a pulzace, které vnímají jako neustálý signál nebezpečí. c) Dravci a ptáci: Zde je hlavním problémem kolize, ale infrazvuk ovlivňuje jejich orientaci. Některé druhy se oblastem s turbinami vyhýbají, což vede k ztrátě jejich loveckých teritorií. d) Drobní savci (hlodavci): Jsou k infrazvuku velmi citliví (využívají ho k varování před predátory). Výzkumy naznačují, že v blízkosti turbín vykazují vyšší hladiny stresových hormonů (kortikosteronu), což může vést k nižší reprodukční úspěšnosti. 21) Dopady infrazvuku na hmyz: Vliv větrných turbín na včely a hmyz je v posledních letech (2024–2026) jedním z nejsledovanějších témat v ekologii, protože hmyz je na vibrace a elektromagnetická pole citlivější než jakákoliv jiná skupina živočichů. a) Narušení vibrační komunikace: Včely a mnozí další zástupci hmyzu se nespoléhají jen na zrak, ale na extrémně citlivé mechanoreceptory (např. Johnstoniův orgán u včel). b) Vibrační tance: Včely komunikují o zdrojích potravy pomocí „vrtivého tance“ na plástech. Pulzace z turbín přenášené vzduchem i konstrukcí úlu mohou tento jemný komunikační kanál „překřičet“ (maskovat). c) Dezorientace: Pokud včela vnímá neustálý nízkofrekvenční puls (kolem 1 Hz), může to vést k narušení její schopnosti přesné navigace zpět do úlu, což ohrožuje celé včelstvo. 22) Vliv elektromagnetických polí (EMF): Kromě infrazvuku generují turbíny a jejich podzemní kabely elektromagnetická pole. Magnetorecepce: Včely mají v zadečku krystalky magnetitu, které používají jako kompas. Silná pole v blízkosti základů turbín a kabelových tras mohou tento vnitřní kompas „zastinit“. Včely vystavené EMF v blízkosti energetických zařízení vykazují vyšší agresivitu a nižší efektivitu při sběru nektaru. 23) "Vysávání" hmyzu z krajiny (Ekosystémový dopad): Německý výzkum (DLR) přišel s alarmujícím zjištěním o tzv. biomase hmyzu v rotorech: • Vysoká koncentrace hmyzu v letových hladinách rotorů vede k tomu, že bilióny jedinců jsou ročně usmrceny přímo listy turbín. • To má kaskádový efekt: úbytek hmyzu znamená méně potravy pro ptáky a netopýry a horší opylování zemědělských plodin v okolí větrných farem. 24) Neviditelný spad škodlivých mikročástic: - Rychlost špiček listů je vyšší než 300 km/hod. V této rychlosti déšť, prach, sněhové krystaly a kroupy fungují jako fréza a způsobují postupnou abrazi materiálu. Je to postupné obrušování a spad toxického materiálu z lopatek vrtulí. - Hmotnostní úbytek materiálu je podle počasí 0,5–4 kg z každého listu ročně, a to celé končí ve vzduchu, který dýcháme, a v okolní půdě. Pokud jde o chemické složení, jsou to epoxidové pryskyřice, skelná/uhlíková vlákna a vysoce toxické PFAS (teflon, fluoropolymery). Paradoxem je, že v lyžařských voscích jsou PFAS zakázány, u turbín nad orniou půdou jsou ignorovány. Jde o velkou skupinu uměl ých chemikálií extrémně odolných vůči rozkladu. PFASy se hromadí v přírodě (voda, půda), ukládají se v lidském těle, těmě se nerozkládají. - Z jedné větrné elektrárny se uvolní ročně několik kilogramů toxického mikroskopického prášku, který je jedovatý. - Tyto cizorodé částice ve formě mikročástic a nanočástic nelze žádným způsobem z kontaminované půdy odstranit, půda je nevratně kontaminována a znehodnocena. - Na produkci biopotravin a zdravotně nezávadných potravin můžeme v dosahu větrných turbín zapomenout. Tyto toxické mikročástice a nanočástice se dostanou do rostlin a půdních organismů, a tak do potravního řetězce. Dostanou se do vesnických malochovů králíků a slepic a lidé v okolí větrného parku budou mít tyto toxické látky v neděli k obědu. Podobně když se budou pod větrnými parky pást hospodářská zvířata anebo lesní zvěř při honitbě, pokud tam ještě vlivem infrazvuku nějaká růstane. - - - - Toxické částice zůstanou v těle a jejich účinným způsobem likvidace není ani kremace. Stejně tak jsou kontaminovány povrchové vody v rybnících, přehradách a řekách. 25) Vliv PFAS na lidské zdraví: - Možné zdravotní dopady se projevují poruchami imunity, hormonálními změnami, zvýšeným rizikem některých nádorů, problémy s plodností a dalšími obtížemi. - V současnosti v těchto oblastech probíhají výzkumy. Neznáme tedy ještě přesné mechanismy a míru poškození lidského organismu, ale vědci už dnes mají nezpochybnitelné důkazy o jejich škodlivosti. Studie jsou zaměřeny na jejich ukládání v těle a vliv na činnost jednotlivých orgánů, hormonální rovnováhu v organismu a toxické projevy vzhledem k expozici a kumulaci těchto nano – mikročástic v těle. - Samostatnou kapitolou je imunotoxické působení těchto látek, což vede k nižší odolnosti k infekcím a náchylnosti k zánětlivým onemocněním, neurodegenerativním onemocněním a nádorům. 26) Další škodlivé vlivy: - Kombinovaný dopad infrazvuku a toxických částic z lopatek má vliv na výnosy zemědělských chovů zvířat a na opylování rostlin včelami a čmeláky, protože infrazvuk narušuje jejich orientaci v krajině a komunikaci uvnitř úlu. - U opotřebovaných převodovek turbín dochází také k úniku oleje, který je lopatkami turbíny rozprašován do vzduchu. 27) Znehodnocení zemědělské půdy: - Pod větrnou elektrárnou a v jejím okolí dochází k mechanické likvidaci půdy. V půdě vzniká zhutnění a hydrogeologický rozvrat. - - Dochází ke statickému a dynamickému zatížení. Základová patka z železobetonu váží 2 500–4 000 tun a v důsledku rotace lopatek jsou do podloží vysílány neustále vibrace. - Tlak vytlačuje vzduch a uzavírá póry v půdě, omezuje se tok vody v půdě. Umírá život půdního edafonu (žížaly, mikroorganismy) v okruhu desítek metrů. - Půda v okolí větrných parků odumírá a degraduje. - Je to nevratný stav.	

Příloha č. 5zzh – Vyhodnocení připomínek obcí a veřejnosti

Poř. č.	Připomínkové místo	Číslo jednací	Článek	AO	Připomínka	Vyhodnocení
					28) Recyklace odpadu jako další environmentální riziko: Možnost rekultivace takto zničené krajiny je pouze ideologický mýtus. Jenom odstranění statisíců tun železobetonu po 20 letech provozu elektrárny je ekonomicky neřešitelné – v krajině se zničenou půdou zůstávají věčně betonové jizvy. Recyklace lopatek vrtulí nikdo neřeší, takže je riziko, že se nám budou válet na betonovém prostranství pod bývalou „ekologickou" elektrárnou. Je to doposud nevyřešený neřadovský problém, kam s tisíci opotřebovaných lopatek o délce 70–120 m. 29) Kromě toho, že účinná likvidace takového odpadu zatím neexistuje, vystává zde logická otázka udržitelného rozvoje pro příští generaci, kdo a z jakých prostředků zajistí po 20 letech ekologickou likvidaci nerecyklovatelných lopatek (sklolaminát/epoxid), pokud investorská firma mezitím zanikne nebo bude prodána? 30) Vliv větrných elektráren na energetickou situaci ČR po posouzení odbornými osobami z oblasti biologie a energetiky dospěly k následujícím závěrům: a) Nejde o stabilní zdroj energie. Je závislý na počasí a v době bezvětří v sousedních státech není možno takové zdroje ani sdílet. Jedinou možností jsou fosilní zdroje, tedy uhelná a plynová elektrárna nebo diesel. b) Nejde o levný zdroj energie, elektřina ze současných elektráren je více jak desetkrát levnější a z nových jaderných zdrojů pětkrát po odečtení investice. c) Nestabilní o „občasné" zdroje elektřiny způsobují vysoké náklady na investice a provoz energetických sítí. d) Tyto zdroje nemohou nahradit stávající fosilní zdroje, to je možné pouze zdroji jadernými nebo ztrátou energetické soběstačnosti ČR. **III. Shrnutí připomínek** 31) Politiky EU v oblasti životního prostředí jsou navrženy tak, aby urychlily přechod k udržitelnému, inovativnímu a oběhovému hospodářství, kde je biodiverzita chráněna, oceňována a obnovována a zdravotní rizika související s životním prostředím jsou minimalizována. Jejich cílem je posílit odolnost EU a oddělit růst od využívání zdrojů. 32) Biodiverzita hraje zásadní roli v ekosystémových službách, což jsou služby, které poskytuje příroda. Patří mezi ně opylování, regulace klimatu, ochrana před povodněmi, úrodnost půdy a dodávky potravin, paliv, vláknin a léčiv. 33) Uvědomuje si Vláda České republiky, že prostřednictvím tisíců panelů FVE a stovek větrných elektráren zabije stovky milionů opylovačů a zničí úrodnost půdy. 34) Uvědomuje si Vláda České republiky, že bez opylování nelze vypěstovat dostatek potravin a vychovat dost hospodářských zvířat k tomu, aby byla zabezpečeno zásobování obyvatelstva potravinami!!!! 35) Uvědomuje si Vláda České republiky, že oslabuje odolnost České republiky a fungování společnosti tím, že ohrožuje veřejné zdraví, obranyschopnost státu, vnitřní bezpečnost, schopnost pěstování a chovu hospodářských zvířat. 36) Uvědomuje si Vláda České republiky, že zásadním způsobem umožní zničit biodiverzitu přírody v České republice (hmyz, ptáci, letouni, rostliny, dřeviny atd). 37) Uvědomuje si Vláda České republiky, že zásadním způsobem znemožní přesun pracovní síly z jednoho regionu do druhého. Neboť, tam kde budou OZE tvořit masivní parky nikdo nebude chtít bydlet a dojde k ohrožení přesunu pracovních sil v rámci státu. 38) Občané budou mít zejména zásadním způsobem omezeno právo na život. Podle čl. 6 odst. 1, věty první Mezinárodního paktu o občanských a politických právech platí, že „Každá lidská bytost má právo na život". Stát umožní prostřednictví instalace větrných elektráren vytváření řady míst s nestabilitou proudění vzduchu a ohrožení fungování ekosystému v důsledku přenosu energie mezi živými a neživými prvky životního prostředí. 39) Stát umožní prostřednictví instalace větrných elektráren vytváření řady míst s nestabilitou proudění vzduchu, kde bude v případě požáru či ekologického znečištění ovzduší obtížné ochránit obyvatelstvo proti imisím z hoření, případně chemických látek vzniklých na základě chemických procesů, a to v případě havárie, při přepravě nebo při výrobě v místě, kde se nacházejí VTE. Tedy, dojde k zvýšení rizika vyšších škod na krajině, obydlích a životech a zdraví obyvatelstva. 40) Stát umožní prostřednictví instalace větrných elektráren vytváření řady míst, kde budou ohroženy životy obyvatel pádem letadel, vrtulníků a bezpilotních prostředků v důsledku vzdušných vírů a ovlivnění palubních přístrojů zářením z provozovaných VTE. **III. Požadavek** Z výše uvedených důvodů požaduji, aby Ministerstvo pro místní rozvoj Akcelerační oblast **AOV29 Byškovice, AOV30 Kunovice, AOV31 Kelč** z Návrhu Změny č. 2 ÚRP **vypustilo**.	

Poř. č.	Připomínkové místo	Číslo jednací	Článek	AO	Připomínka	Vyhodnocení
					Věc: **Připomínka k návrhu Změny č. 2 Územního rozvojového plánu ČR (ÚRP ČR)** Podávám připomínku k návrhu vymezení akceleračních oblastí pro větrné elektrárny (VTE) v území: AO č **AOV36 Pomezí,** oblast Květná, Pomezí, Kraj Pardubický **Na základě níže uvedených důvodů nesouhlasím s tímto návrhem změny č. 2** ÚRP ČR, který se týká vymezení akceleračních oblastí pro výrobu energie z obnovitelných zdrojů. Uvádím základní **důvody:** **1) Nedostatky návrhu** • návrh není dostatečně odůvodněn a **chybí konkrétní podklady** (zákon č. 500/2004 Sb.) • nebyly dostatečně posouzeny **dopady na životní prostředí** (zákon č. 100/2001 Sb.) • hrozí **narušení krajiny a přírody** (zákon č. 114/1992 Sb.) • návrh **nerespektuje ochranu hodnot území a kvalitu bydlení** (zákon č. 283/2021 Sb.) • nebyly posouzeny jiné **varianty řešení, zejména využití brownfieldů** (opuštěných a již narušených ploch) a návrh tak neodůvodněně zasahuje do volné krajiny • vychází **pouze z expertních odhadů** (počet věží, výkon, rozmístění) • návrh **řeší problémy až dodatečně**, místo aby jim předešel • nejsou dostatečně vyhodnoceny **kumulativní dopady více záměrů v území** **2) Příroda a krajina** • výskyt chráněných druhů (ptáci, netopýři) a zásah do migračních tras (vlk, rys apod.) • narušení prvků ÚSES (biokoridory) • zásadní změna krajiny a její industrializace • dominantní stavby (až cca 250 m vysoké) viditelné na velké vzdálenosti • chybí posouzení nočního osvětlení • nedostatečně řešen kumulativní vliv více větrných elektráren **3) Voda a klima** • narušení vsakování vody do půdy a změna odtokových poměrů • zhoršení schopnosti krajiny zadržovat vodu a riziko vysychání krajiny • nedostatečné odstupy od vodních toků (např. 8 m) • chybí posouzení vlivu na mikroklima **4) Zemědělská půda** • zábor a znehodnocení kvalitní půdy • možné zásahy do půd I. a II. třídy ochrany (nejcennější půdy) • zhutnění půdy a zvýšení eroze a rozdělení (fragmentace) pozemků • nejasný stav a poškození meliorací **5) Dopady na obyvatele** 1	

Poř. č.	Připomínkové místo	Číslo jednací	Článek	AO	Připomínka	Vyhodnocení
					• hluk a jeho dlouhodobý vliv • blikání stínů (stroboskopický efekt) • změna charakteru bydlení • pokles hodnoty nemovitostí • není dostatečně vysvětleno, jak byla stanovena vzdálenost od obytné zástavby **6) Technická a bezpečnostní rizika** • odlet ledu z rotorů v zimě • zásah bleskem • požáry zařízení (obtížně zvládnutelné zásahy) • pád částí konstrukce • únik provozních kapalin • šíření požáru do krajiny • kontaminace půdy a vody Není jasné, kdo nese **odpovědnost za škody na zdraví a majetku**. **7) Kumulace vlivů** • sčítání hluku, zásahů do krajiny a vizuální zátěže • dopady více elektráren nejsou vyhodnoceny společně • výsledný dopad na životní prostředí i lidi může být výrazně vyšší **8) Rozpor se zákony ČR a EU** • správní řád (zákon č. 500/2004 Sb.) • ochrana přírody (zákon č. 114/1992 Sb.) • EIA (zákon č. 100/2001 Sb.) • ochrana půdy (zákon č. 334/1992 Sb.) • stavební zákon (zákon č. 283/2021 Sb.) • nesplnění podmínek směrnice EU RED III (nevhodně zvolená lokalita, nevyřešené dopady) • návrh může zasahovat do práva na příznivé životní prostředí a ochranu zdraví podle Listiny základních lidských práv a svobod (čl. 31, čl. 35, čl. 11) • porušení principu předběžné opatrnosti (čl. 191 SFEU), návrh je předkládán bez dostatečných podkladů a při existenci důvodných pochybností o jeho dopadech Navržená oblast **má zásadní střety s přírodou, krajinou, vodou i životem obyvatel.** Tyto problémy nejsou odstraněny, pouze částečně zmiňovány. Návrh nemá dostatečné podklady, neřeší varianty a nehodnotí kumulativní dopady, proto **požaduji vyloučení akcelerační oblasti z návrhu.**	

Příloha č. 5zzh – Vyhodnocení připomínek obcí a veřejnosti

Poř. č.	Připomínkové místo	Číslo jednací	Článek	AO	Připomínka	Vyhodnocení
					Věc: **PŘIPOMÍNKA K NÁVRHU ZMĚNY Č. 2 ÚZEMNÍHO ROZVOJOVÉHO PLÁNU ČR (§ 97 zák. č. 283/2021 Sb., stavební zákon)** **PŘIPOMÍNKY K VYHODNOCENÍ VLIVŮ NÁVRHU ZMĚNY Č. 2 ÚZEMNÍHO ROZVOJOVÉHO PLÁNU NA UDRŽITELNÝ ROZVOJ ÚZEMÍ** **PŘIPOMÍNKY K NÁVRHŮM JEDNOTLIVÝCH ÚZEMNÍCH OPATŘENÍ K AKCELERAČNÍM OBLASTEM VYMEZENÝM V NÁVRHU ZMĚNY Č. 2 ÚZEMNÍHO ROZVOJOVÉHO PLÁNU** **I. Úvod** V souladu s možností uplatnit připomínky k návrhu Změny č. 2 Územního rozvojového plánu ČR (ÚRP ČR) podávám připomínku k vymezení akcelerační oblasti pro rozvoj výroby energie z větrné energie a rozvoj výroby energie z energie slunečního záření. **Vymezení území dotčeného připomínkami:** Karle, Pardubický kraj Územní opatření k AO37 Karle a současně na širší území, které může být navrženým řešením přímo či nepřímo ovlivněno. Připomínku podávám: ☐ jako osoba žijící v dotčeném území ☐ jako vlastník nemovitosti v dotčeném území ☐ jako osoba, která může být dotčena dopady návrhu (např. z hlediska krajiny, životního prostředí či kvality života) Jedná se o území s významnými krajinnými, přírodními a obytnými hodnotami, které nejsou návrhem dostatečně respektovány. S návrhem týkajícím se Územního opatření k AO37 **nesouhlasím** a požaduji jeho **vyřazení nebo zásadní přepracování**, neboť vykazuje závažné nedostatky z hlediska zákonnosti, ochrany životního prostředí i dopadů na obyvatele v dané oblasti. **II. Zákonnost a nesoulad s právními předpisy ČR** **1) Rozpor se zákonem č. 500/2004 Sb., správní řád** · § 3 – nebyl zjištěn stav bez důvodných pochybností · § 68 – nedostatečné odůvodnění Návrh **je nepřezkoumatelný**, protože neobsahuje konkrétní podklady pro dané území. **2) Rozpor se zákonem č. 100/2001 Sb. (EIA/SEA),** chybí posouzení: · kumulativních vlivů · variantního řešení · konkrétních dopadů na území Dokumentace SEA **je neúplná a věcně nedostatečná.**	

Poř. č.	Připomínkové místo	Číslo jednací	Článek	AO	Připomínka	Vyhodnocení
					3) Rozpor se zákonem č. 114/1992 Sb. (ochrana přírody a krajiny) · ohrožení krajinného rázu (§ 12) · narušení ekologické stability · zásah do biotopů a migračních tras **4) Rozpor se stavebním zákonem** · § 18 a § 19 – ochrana hodnot území · požadavek na udržitelný rozvoj Návrh představuje industrializaci volné krajiny **bez dostatečného odůvodnění**. **III. Nesoulad s právem Evropské unie** **1) Směrnice o ptácích (2009/147/ES) a o stanovištích (92/43/EHS)** · nelze vyloučit negativní vliv na chráněné druhy · chybí dostatečné biologické podklady **Rozpor** s požadavkem vyloučení významného vlivu. **2) Směrnice EIA (2011/92/EU)** · nedostatečné zapojení veřejnosti · nedostatečné vyhodnocení vlivů **3) Směrnice RED III (2023/2413)** nebyla doložena priorita využití: · zastavěných ploch · brownfieldů · technicky narušených území Vymezení ve volné krajině je v **rozporu s principem minimalizace dopadů.** **4) Princip předběžné opatrnosti (čl. 191 SFEU)** Politika Unie v oblasti životního prostředí přispívá k sledování následujících cílů: · zachování, ochrana a zlepšování kvality životního prostředí, · ochrana lidského zdraví, · uvážlivé a racionální využívání přírodních zdrojů, **IV. Nedostatky SEA a podkladů** · absence terénních biologických průzkumů · práce pouze s mapovými podklady (nedostatečné) · chybí reálná data o výskytu druhů Bez těchto podkladů **nelze učinit kvalifikovaný závěr**. **V. Narušení krajiny a životního prostředí** Navržené řešení povede k: · zásadní změně krajinného rázu · narušení horizontů a dálkových pohledů · vzniku bariér v krajině · narušení ekologické konektivity Výška staveb (200 m a vyšší) **znamená nadregionální dopad**.	

Příloha č. 5zzh – Vyhodnocení připomínek obcí a veřejnosti

Poř. č.	Připomínkové místo	Číslo jednací	Článek	AO	Připomínka	Vyhodnocení
					VI. Dopady na obyvatele Návrh nedostatečně řeší negativní vliv na: · hluk a nízkofrekvenční hluk · stroboskopický efekt · světelné zatížení · kvalitu bydlení · hodnotu nemovitostí Tyto **vlivy nejsou řádně vyhodnoceny.** **VII. Kumulativní a systémové dopady** Není řešeno: · souběžné působení více projektů · celkové zatížení území · únosnost krajiny Hrozí **nevratná degradace území**. **VIII. Absence variantního řešení** Není doloženo, že byly posuzovány jiné lokality a méně konfliktní varianty, jedná se o porušení základního principu plánování. Připomínka k odůvodnění: Rozloha akcelerační oblasti je 941,5 ha (9,4 km2). Odhadovaný maximální celkový instalovaný výkon záměrů pro využití obnovitelného zdroje – energie větru umístitelných v této akcelerační oblasti je 94,5 MW. Počet plánované výstavby je 27 věží. Z odůvodnění: Pohledově exponovaný charakter lokality, zejména ze sídel Chmelík, Karle, Ostrý Kámen, Vendolí a Květná, vyžaduje obzvláště citlivý přístup k umisťování stavebních a technických prvků. Je ohrožena ochrana estetických a kulturních hodnot území. Doporučuje se rovněž respektovat zásady zachování pohledové pohody sídla Karle. AO je vytýčena na pozemcích, které jsou využívány jako lesní porost, louky a zemědělská půda, přičemž je do oblasti zahrnut i zábor nejkvalitnější orné půdy v ochraně I. a II., také III. stupně ochrany. Je ohrožena ochrana a zachování dochovaných přírodních a krajinných historických hodnot tvořících typický ráz krajiny a ochrany potenciálních biotopů v zemědělské krajině. Oblast zasahuje do migračních tras velkých savců - los evropský (Alces alces), vlk obecný (Canis lupus), rys ostrovid (Lynx lynx) a medvěd hnědý (Ursus arctos), který prochází jihovýchodní části akcelerační oblasti. Dle vyjádření České společnosti ornitologické je z hlediska ochrany ptactva značná část našeho regionu, včetně míst spadajících do současných akceleračních zón, řazena do kategorie *středního* až *extrémního rizika* z hlediska citlivosti ptáků na VTE. V okolní krajině je potvrzen výskyt také některých ohrožených a citlivých druhů ptáků: moták pochop (Circus aeruginosus), luňák červený (Milvus milvus), luňák hnědý (Milvus migrans), káně lesní (Buteo buteo), krkavec velký (Corvus corax), jejichž výskyt byl v zájmovém území nebo jeho okolí prokázán.	

Poř. č.	Připomínkové místo	Číslo jednací	Článek	AO	Připomínka	Vyhodnocení
					Dotčeny budou též druhy chráněné evropskou směrnicí Rady č. 2009/147/ES, o ochraně volně žijících ptáků. Celkově je tak většinu Svitavska nutné z hlediska ochrany ptactva považovat za pro VTE nevhodné. Z odůvodnění: Přestože vymezení akcelerační oblasti respektovalo mapy citlivosti ptáků a oblasti s vysokou a extrémní citlivostí byly z návrhu vyloučeny, nebylo možné se vyhnout všem detekovaným místům výskytu citlivých, vzácných a ohrožených druhů ptáků, moták pochop (Circus aeruginosus), luňák červený (Milvus milvus), luňák hnědý (Milvus migrans), káně lesní (Buteo buteo), krkavec velký (Corvus corax), křepelka polní (Coturnix coturnix), ťuhýk šedý (Lanius excubitor), ťuhýk obecný (Lanius collurio) a strnad luční (Emberiza calandra). Značná část mikroregionu Svitavsko leží, dle údajů České společnosti pro ochranu netopýrů, v místech, kde je výstavba VTE nebezpečná z hlediska ochrany netopýrů. Akcelerační zóny a místa zvažovaná přímo pro výstavbu VTE tuto skutečnost často nerespektují, přestože jde o ZCHD v kategoriích kriticky a silně ohrožení. Jako příklad je možno uvést netopýry velkého, rezavého, večerního, vodního, brvitého, černého či vrápence malého. Vyjadřuji nesouhlas s plánovanými AO tak, jak jsou vytýčeny v bezprostřední blízkosti obce Karle, které umožňují výstavbu VTE ve všech směrech v okolí obce. Obec Karle se bude nacházet mezi dvěmi akceleračními oblastmi, a to AO19 Trstěnice – 11 věží a AO37 Karle – 27 věží. - viz příloha této připomínky. Nebyly objektivně zjištěny a prověřeny dopady na krajinu a přírodu, znehodnocení půdy a spodních vod, vlivy na zdraví a život obyvatelstva, ani případné dopady na majetek a ceny nemovitostí. Tyto dopady zatím nebyly nijak vyvráceny, a proto není možné je nezahrnout do celkového posouzení. **IX. Hlavní požadavek** Požaduji: 1) **Vyřazení výše uvedené akcelerační oblasti z návrhu** nebo 2) Zároveň (pro případ, že nebude tomuto požadavku vyhověno) **požaduji, aby návrh změny č. 2 ÚRP ČR nebyl v této části schválen a byl vrácen k zásadnímu přepracování**, a to zejména po doplnění: · posouzení vlivu na lokality Natura 2000 dle čl. 6 odst. 3 směrnice 92/43/EHS · dostatečný biologický průzkumu odpovídající metodikám MŽP · hodnocení vlivu na populace netopýrů · posouzení kumulativních vlivů v širším území · hodnocení dopadů na krajinný ráz · hodnocení dopadů na využití nemovitostí vlastníků v dosahu navrhovaných 500 m od obytné zástavby a přímý dopad vymezení AO na výkon vlastnických práv těchto vlastníků Do doby doplnění těchto podkladů nelze území považovat za způsobilé pro vymezení akcelerační oblasti. Podané připomínky jsou blanketní, podatel si vymezuje právo připomínky doplnit ve lhůtě 15 dnů ode dne veřejného projednání. **X. Závěr** Návrh v předložené podobě není dostatečně odůvodněný, není podložen odbornými daty, je v rozporu s právními předpisy ČR i EU a může mít závažné dopady na krajinu, životní prostředí i obyvatele, proto požaduji vyřazení Územního opatření k AO37 z Návrhu Změny č. 2 Územního rozvojového plánu ČR nebo jeho zásadní přepracování. Žádám, aby tato připomínka byla řádně vypořádána v souladu se zákonem a aby bylo uvedeno konkrétní odůvodnění přijatého řešení. S pozdravem,	

Příloha č. 5zzh – Vyhodnocení připomínek obcí a veřejnosti

Poř. č.	Připomínkové místo	Číslo jednací	Článek	AO	Připomínka	Vyhodnocení
					Věc: **Připomínka k návrhu Změny č. 2 Územního rozvojového plánu ČR (ÚRP ČR)** Podávám připomínku k návrhu vymezení akceleračních oblastí pro větrné elektrárny (VTE) v území: AO č **AOV38 Rohozec** oblast Brťov-Jeneč, Zhoř, Šerkovice, Rašov, Bukovice, Rohozec, Unín Kraj Jihomoravský **Na základě níže uvedených důvodů nesouhlasím s tímto návrhem změny č. 2** ÚRP ČR, který se týká vymezení akceleračních oblastí pro výrobu energie z obnovitelných zdrojů. Uvádím základní **důvody:** **1) Nedostatky návrhu** • návrh není dostatečně odůvodněn a **chybí konkrétní podklady** (zákon č. 500/2004 Sb.) • nebyly dostatečně posouzeny **dopady na životní prostředí** (zákon č. 100/2001 Sb.) • hrozí **narušení krajiny a přírody** (zákon č. 114/1992 Sb.) • návrh **nerespektuje ochranu hodnot území a kvalitu bydlení** (zákon č. 283/2021 Sb.) • nebyly posouzeny jiné **varianty řešení, zejména využití brownfieldů** (opuštěných a již narušených ploch) a návrh tak neodůvodněně zasahuje do volné krajiny • vychází **pouze z expertních odhadů** (počet věží, výkon, rozmístění) • návrh **řeší problémy až dodatečně**, místo aby jim předešel • nejsou dostatečně vyhodnoceny **kumulativní dopady více záměrů v území** **2) Příroda a krajina** • výskyt chráněných druhů (ptáci, netopýři) a zásah do migračních tras (vlk, rys apod.) • narušení prvků ÚSES (biokoridory) • zásadní změna krajiny a její industrializace • dominantní stavby (až cca 250 m vysoké) viditelné na velké vzdálenosti • chybí posouzení nočního osvětlení • nedostatečně řešen kumulativní vliv více větrných elektráren **3) Voda a klima** • narušení vsakování vody do půdy a změna odtokových poměrů • zhoršení schopnosti krajiny zadržovat vodu a riziko vysychání krajiny • nedostatečné odstupy od vodních toků (např. 8 m) • chybí posouzení vlivu na mikroklima **4) Zemědělská půda** • zábor a znehodnocení kvalitní půdy • možné zásahy do půd I. a II. třídy ochrany (nejcennější půdy) • zhutnění půdy a zvýšení eroze a rozdělení (fragmentace) pozemků • nejasný stav a poškození meliorací 1	

Poř. č.	Připomínkové místo	Číslo jednací	Článek	AO	Připomínka	Vyhodnocení
					5) Dopady na obyvatele • hluk a jeho dlouhodobý vliv • blikání stínů (stroboskopický efekt) • změna charakteru bydlení • pokles hodnoty nemovitostí • není dostatečně vysvětleno, jak byla stanovena vzdálenost od obytné zástavby **6) Technická a bezpečnostní rizika** • odlet ledu z rotorů v zimě • zásah bleskem • požáry zařízení (obtížně zvládnutelné zásahy) • pád části konstrukce • únik provozních kapalin • šíření požáru do krajiny • kontaminace půdy a vody Není jasné, kdo nese **odpovědnost za škody na zdraví a majetku**. **7) Kumulace vlivů** • sčítání hluku, zásahů do krajiny a vizuální zátěže • dopady více elektráren nejsou vyhodnoceny společně • výsledný dopad na životní prostředí i lidi může být výrazně vyšší **8) Rozpor se zákony ČR a EU** • správní řád (zákon č. 500/2004 Sb.) • ochrana přírody (zákon č. 114/1992 Sb.) • EIA (zákon č. 100/2001 Sb.) • ochrana půdy (zákon č. 334/1992 Sb.) • stavební zákon (zákon č. 283/2021 Sb.) • nesplnění podmínek směrnice EU RED III (nevhodně zvolená lokalita, nevyřešené dopady) • návrh může zasahovat do práva na příznivé životní prostředí a ochranu zdraví podle Listiny základních lidských práv a svobod (čl. 31, čl. 35, čl. 11) • porušení principu předběžné opatrnosti (čl. 191 SFEU), návrh je předkládán bez dostatečných podkladů a při existenci důvodných pochybností o jeho dopadech Navržená oblast **má zásadní střety s přírodou, krajinou, vodou i životem obyvatel.** Tyto problémy nejsou odstraněny, pouze částečně zmírňovány. Návrh nemá dostatečné podklady, neřeší varianty a nehodnotí kumulativní dopady, proto **požadují vyloučení akcelerační oblasti z návrhu.**	

Poř. č.	Připomínkové místo	Číslo jednací	Článek	AO	Připomínka	Vyhodnocení
					Připomínka k vymezení akceleračních oblastí pro větrné elektrárny – lokalita Rýmařov • (99cw) **AOV42 Jamartice**, vymezena na území Moravskoslezského kraje, území obcí Dolní Moravice, Rýmařov • (99czf) **AOV52 Albrechtice**, vymezena na území Moravskoslezského kraje, území obcí Břidličná, Rýmařov • (99czzw) **AOV102 Zimní Pole**, vymezena na území Moravskoslezského kraje, území obcí Břidličná, Velká Štáhle, Rýmařov Na základě zveřejněné veřejné vyhlášky č.j. MMR-25750/2026-81 ze dne 14.4.2026 tímto **uplatňuji podle § 97 odst. 1 zákona č. 283/2021 Sb., stavební zákon, v platném znění, připomínku k návrhu Změny č. 2 Územního rozvojového plánu**, týkající se vymezení výše specifikovaných akceleračních oblastí. **Nesouhlasím** s tímto záměrem z následujících důvodů: 1) Zásah do krajinného rázu Navrhované umístění větrných elektráren představuje významný dlouhodobý zásah do krajinného rázu oblasti a charakteru území (otevřené horizonty), které jsou jednou z hlavních hodnot našeho regionu. 2) Socioekonomické dopady Region patří mezi ekonomicky slabší a chudší oblasti. Zachovalá krajina je klíčovým rozvojovým potenciálem. Záměr povede k významnému snížení atraktivity území pro bydlení, rekreaci a cestovní ruch a k souvisejícímu dramatickému poklesu hodnoty nemovitostí. 3) Kvalita života a zdraví I při dodržení zákonných limitů a norem bude docházet k dlouhodobému zatížení hlukem, vibracemi, vizuálními, světelnými a stroboskopickými efekty, což bude mít negativní vliv na kvalitu života, pohodu bydlení a zdraví mé rodiny.	

Příloha č. 5zzh – Vyhodnocení připomínek obcí a veřejnosti

Poř. č.	Připomínkové místo	Číslo jednací	Článek	AO	Připomínka	Vyhodnocení
					4) Kumulace oblastí Na malé území jsou naplánovány/kumulovány 3 velké akcelerační oblasti. Místní část Jamartice má být „až sevřena" mezi dvě akcelerační oblasti. Dojde tak k souběhu a negativní vliv bude o to navýšen. 5) Ohrožení životního prostředí Rotující lopatky větrných elektráren mohou být nebezpečné pro okolní faunu, zejména ptactvo. Infrazvuk může být pro mnoho zvěře nebezpečným. Není dosud vyloučen negativní vliv větrných elektráren na podnebí a klima. 6) Nedostatečné informace Ve zveřejněných dokumentech není dostatečně zohledněn celkový dopad na krajinný ráz a hodnoty území, vliv na kvalitu života a zdraví obyvatel a rekreační využití území, a chybí posouzení kumulativních vlivů na životní prostředí. Domnívám se, že návrh není v souladu s principy udržitelného rozvoje a nepřiměřeně zatíží obyvatele našeho regionu. Závěr: **Navrhuji zcela zrušit bez náhrady akcelerační oblasti AOV42, AOV52 a AOV102.** **Věc: PŘIPOMÍNKA K NÁVRHU ZMĚNY Č. 2 ÚZEMNÍHO ROZVOJOVÉHO PLÁNU ČR (§ 97 zák. č. 283/2021 Sb., stavební zákon) – akcelerační oblast AOV99 Podkovné.** Úvod Uplatňuji zásadní připomínky k návrhu Změny č.2 ÚRP pro akcelerační oblast AOV99 Podkovné, a to z důvodu jeho rozporu s ochranou OUV (Outstanding Universal Value), ochranou památky UNESCO, památky světového dědictví. Navrhovaný záměr výstavby 11VTE o výšce až 200 m v dotčeném území je v přímém rozporu s ochranou krajinného rázu a kulturně-historické hodnoty území. Lednicko-valtický areál představuje mimořádně cenné území světového významu, zapsané na Seznam světového dědictví UNESCO jako unikátní příklad cíleně komponované kulturní krajiny. Nejedná se o „běžnou" historickou krajinu ani o pouhý soubor památek, ale o rozsáhlé krajinné dílo formované zejména v 18. a 19. století, jehož podstatou je promyšlená kompozice prostoru, vizuálních vazeb a pohledových os. Výjimečnost areálu spočívá v: * systematickém utváření krajiny jako estetického celku, * důsledné práci s dálkovými průhledy, horizonty a dominantami, * vzájemných vztazích mezi architekturou, vegetací a otevřenou krajinou, * zachované čitelnosti historické kompozice v měřítku celého území. Hodnota tohoto území tedy nespočívá pouze v jednotlivých objektech, ale především v celkové vizuální integritě krajiny a její prostorové scénografii.	

Příloha č. 5zzh – Vyhodnocení připomínek obcí a veřejnosti

Poř. č.	Připomínkové místo	Číslo jednací	Článek	AO	Připomínka	Vyhodnocení
					I. Zásadní rozpor s ochranou památky UNESCO a mezinárodními závazky Navržené opatření je z odborného hlediska **neobhajitelné ve vztahu k ochraně výjimečné univerzální hodnoty (OUV)** památky UNESCO Lednicko-valtický areál. Současně je v rozporu se závazky České republiky vyplývajícími z UNESCO, zejména z: • Úmluvy o ochraně světového kulturního a přírodního dědictví, • prováděcích pokynů (Operational Guidelines). Navržené umístění větrných elektráren o výšce až cca 200 m představuje zásah, který může **zásadně ovlivnit vizuální integritu a autenticitu kulturní krajiny**, což je v přímém rozporu s principy ochrany OUV. **II. Porušení oznamovací povinnosti dle čl. 172 Operational Guidelines UNESCO** Podle čl. 172 Operational Guidelines k Úmluvě o ochraně světového dědictví mají smluvní státy povinnost: informovat UNESCO o záměrech, které mohou ovlivnit výjimečnou univerzální hodnotu památky, a to ještě před jejich realizací. V daném případě: • jde o záměr s potenciálně významným dopadem na památku UNESCO, • nebylo doloženo, že by byl tento záměr oznámen, • nebylo provedeno odpovídající posouzení vlivů na OUV. Tento postup je v rozporu s mezinárodními závazky České republiky. **III. Naprostá nedostatečnost navržených opatření ke krajinářské ochraně** Argumentace návrhu je v části ochrany krajinného rázu **odborně neudržitelná**. Je nutno důrazně odmítnout představu, že: • „tlumené barvy", • „matné povrchy", • nebo „harmonické začlenění" mohou zmírnit dopad větrných elektráren o výšce cca 200 m. Taková opatření: • neřeší měřítko staveb, • neřeší jejich dominanci v krajině,	

Poř. č.	Připomínkové místo	Číslo jednací	Článek	AO	Připomínka	Vyhodnocení
					• neřeší jejich uplatnění v dálkových pohledech. Blikající letecké značení větrných elektráren představuje v noční krajině nový, dynamický a vysoce rušivý vizuální prvek, který je v přímém rozporu s historicky utvářeným charakterem Lednicko-valtického areálu. Pravidelně se opakující světelné impulzy narušují klidovou, scénograficky komponovanou noční atmosféru krajiny a vstupují do dálkových pohledů jako dominantní rušivý signál. Současně pohyb rotorů vytváří nepřirozenou kinetickou složku v jinak staticky komponovaném prostoru, čímž dochází k zásadní změně vizuální percepce krajiny. Kombinace pohybu a světelných efektů vede k vytvoření nových technogennich dominant, které přitahují pozornost na úkor historických kompozičních prvků. Tyto jevy jsou z povahy věci neslučitelné s principy esteticky komponované kulturní krajiny a nelze je eliminovat žádnými dílčími zmírňujícími opatřeními. Jedná se o **formální a fakticky neúčinné deklarace**, které nemohou zajistit ochranu krajinného rázu ani OUV. **IV. Absence posouzení vlivu na OUV (Heritage Impact Assessment)** Dokument neobsahuje: • identifikaci atributů OUV, • posouzení vizuální integrity, • hodnocení dopadu na komponovanou krajinu, • ani analýzu dálkových pohledů. Požaduji doplnění **Heritage Impact Assessment (HIA)** dle metodik UNESCO/ICOMOS, zpracovaného kvalifikovanými odborníky. **V. Ignorování podstaty komponované krajiny** Lednicko-valtický areál je unikátní komponovanou krajinou, jejíž hodnota spočívá v: • pohledových osách, • vztazích mezi dominantami, • scénografii krajiny. Navržené opatření tyto hodnoty zcela ignoruje, což představuje zásadní odborné pochybení. **VI. Indicie metodického pochybení (mechanické přebírání argumentace)** Použitá argumentace (např. „tlumené barvy", „snížení výšky", obecné formulace o harmonickém začlenění) vykazuje znaky **mechanického přebírání z jiných případů**, včetně území s památkami UNESCO (např. Kroměříž). Takový postup je nepřijatelný, neboť: • každá památka má specifické atributy OUV,	

Poř. č.	Připomínkové místo	Číslo jednací	Článek	AO	Připomínka	Vyhodnocení
					• vyžaduje individuální posouzení, • nelze aplikovat univerzální formulace. **VII. Požadavek na odborné přehodnocení** Požaduji: 1. splnění oznamovací povinnosti vůči UNESCO dle čl. 172, 2. zpracování nezávislého odborného posudku specialisty na památky UNESCO, 3. doplnění Heritage Impact Assessment (HIA), 4. doplnění analýzy viditelnosti a vizualizací, 5. vyřazení AOV99 z návrhu akcelerační oblasti. **VIII. Závěr** V předložené podobě návrh: • porušuje mezinárodní závazky České republiky, • nechrání výjimečnou univerzální hodnotu památky UNESCO, • a opírá se o odborně neudržitelnou argumentaci. Vymezení akcelerační oblasti AOV99 je založeno na neúplných podkladech, metodicky nesprávném vyhodnocení vlivů a odborně nedostatečné argumentaci. **Je v rozporu se směrnicí RED III (2023/2413)** Nebyla doložena priorita využití: zastavěných ploch, brownfieldů, technicky narušených území. Vymezení ve volné krajině je v **rozporu s principem minimalizace dopadů. Území vykazuje podprůměrnou rychlost větru.** Požaduji proto: • **vyřazení akcelerační oblasti AOV99 z návrhu, nebo minimálně** • **její přepracování po řádném zpracování HIA(Heritage Impact Assessment) dle metodiky ICOMOS, UNESCO a odborném vyhodnocení vlivů na OUV s mezinárodním dohledem.**	

Poř. č.	Připomínkové místo	Číslo jednací	Článek	AO	Připomínka	Vyhodnocení
					VĚC: Připomínky k návrhu Změny č. 2 Územního rozvojového plánu ČR – vymezení akcelerační oblasti AOV103 Jestřebí, Olomoucký kraj Na základě zveřejněné veřejné vyhlášky č.j. MMR-25750/2026-81 ze dne 14.4.2026 tímto uplatňuji podle § 97 odst.1 zákona č.283/2021 Sb., stavební zákon, v platném znění, připomínky k návrhu Změny č.2 Územního rozvojového plánu ČR, týkající se vymezení akcelerační oblasti AOV103 Jestřebí. **I. Žádost o vyloučení oblasti** Na základě níže uvedených důvodů **nesouhlasím** s tímto návrhem Změny č 2 Územního rozvojového plánu ČR a **požaduji vyloučení akcelerační oblasti AOV103 Jestřebí z návrhu Změny č. 2 Územního rozvojového plánu ČR**. Mám za to, že vymezení této oblasti je v přímém rozporu se zájmy ochrany přírody, krajiny, zemědělského půdního fondu a ochrany zdraví a práv obyvatel dotčených obcí Jestřebí a Pobučí. **II. Odůvodnění připomínek** **1. Nedostatky návrhu a procesní pochybení** Návrh vykazuje zásadní procesní a věcné vady, postrádá konkrétní podklady a podrobnou analýzu lokality. Vychází pouze z expertních odhadů (počet věží, instalovaný výkon), nikoliv z podrobné analýzy území. Nebyly posouzeny jiné možnosti umístění akceleračních oblastí, zejména využití brownfieldů či jiné znehodnocené půdy, což je v rozporu se zásadami udržitelného rozvoje území. Návrh rezignuje na předběžnou opatrnost a odsouvá řešení zásadních střetů v území až do fáze povolování jednotlivých záměrů, čímž popírá smysl strategického plánování. **2. Ochrana přírody a krajiny** Analýza nárůstu viditelnosti v dokumentu SEA (Strategic Environmental Assessment) u oblasti AOV103 uvažuje s výškou stožárů 120, 170 m a 200 m. Mapa prokazuje drastický nárůst viditelnosti technických staveb v bezprostřední blízkosti sídel. Analýza potvrzuje, že stožáry o výšce 200 m (celková výška s listy cca 250 m) budou dominantou viditelnou z celého území dotčených obcí. V Opatření obecné povahy se návrh nevypořádal s tím, jak bude chráněn krajinný ráz a pohoda bydlení. Navržená oblast nerespektuje vizuální integritu sídel a fakticky mění charakter venkovského osídlení na průmyslovou zónu bez adekvátní	

Poř. č.	Připomínkové místo	Číslo jednací	Článek	AO	Připomínka	Vyhodnocení
					kompenzace či ochranných opatření. Lokalita AOV103 představuje cenný krajinný celek, jehož industrializace je nepřípustná. Opatření obecné povahy pro AOV103 připouští výjimky pro „nezbytná křížení" dopravní a technické infrastruktury s biokoridory, což při rozsahu infrastruktury VTE povede k faktické fragmentaci regionálních a lokálních biokoridorů. Stanovená minimální šířka koridoru 500 m pro velké savce je pro druhy jako například vlk v členitém terénu Jestřebí a Pobučí zcela nedostatečná a nezajišťuje funkčnost migrační trasy. V Opatření obecné povahy pro AOV103 je uvedeno, že ochrana netopýrů bude řešena zajištěním akustického monitoringu netopýrů provozovatelem větrné elektrárny podle metodického doporučení společnosti ČESON, která je v textu označena jako „v přípravě". Stanovení podmínek ochrany netopýrů odkazem na neexistující/rozpracovaný dokument činí Opatření obecné povahy v této části nepřezkoumatelným. Správní akt nemůže ukládat povinnosti na základě dokumentu, který není součástí a jehož obsah je v době schvalování ÚRP neznámý. To zakládá nezákonnost celého vymezení AOV103 pro porušení principu právní jistoty. Jelikož Opatření obecné povahy přiznává nutnost následného monitoringu mortality ptáků (bod 3.2 c, d), potvrzuje tím existenci rizika, kterému by mělo být předcházeno nevymezením oblasti v takto cenném území. Vymezení AOV103 je v přímém rozporu s požadavkem čl.15c směrnice RED III, neboť oblast zahrnuje migrační koridory velkých savců, což automaticky vylučuje klasifikaci území jako 'nízkorizikového'. Návrh AOV103 se nevypořádal s tím, jak může být oblast s přiznanou fragmentací biokoridorů považována za environmentálně vhodnou. **3. Voda a klimatické funkce krajiny** Podkladová analýza SEA trpí zásadní věcnou vadou, když uvažuje hloubku založení 2–4 m. Statické požadavky na VTE o výšce 250 m v daných geologických podmínkách vyžadují hlubinné pilotáže. Tím, že SEA pracovala s chybným technickým zadáním, zcela opominula vyhodnocení vlivu na hlubší horizonty podzemních vod, které jsou v lokalitě dle VÚMOP silně zranitelné. Požaduji revizi SEA na základě reálných technických parametrů staveb. Rozsáhlé betonové základy a obslužné komunikace naruší vsakování vody, změní odtokové poměry a zhorší schopnost krajiny zadržovat vodu, což je v době klimatické změny nepřípustné. Opatření obecné povahy pro AOV103 stanovuje odstup od vodních toků pouze 8 metrů, což považuji za hrubě nedostatečné pro eliminaci rizika kontaminace. Tato vzdálenost je v podhorském terénu naprosto nedostatečná pro ochranu pramenišť a koryt před kontaminací a změnou odtokových poměrů při masivních zemních pracích (základy pro VTE, zařízení pro skladování elektřiny, komunikace), proto je nezbytné zvýšit tento ochranný odstup od vodních toků na minimálně 100 m, aby byla zajištěna elementární ochrana vodních zdrojů. Pouhé konstatování, že nesmí být narušena funkce, je v rozporu s realitou výstavby, kdy dochází k plošnému zhutnění půdy a přerušení drenážních systémů, což Opatření obecné povahy nijak technicky neřeší. V lokalitě AOV103 se nachází řada individuálních zdrojů pitné vody (studny v obci Jestřebí a Pobučí), které čerpají vodu z mělkých i středně hlubokých horizontů. Hlubinné pilotáže a masivní betonáž (cca 400 m² nepropustné plochy na jednu VTE) prokazatelně protnou hydrogeologické vrstvy a mohou způsobit nevratnou kontaminaci nebo ztrátu vody v těchto studnách. SEA tento scénář vůbec neposuzovala, čímž je dokumentace neúplná. Obnovitelné zdroje energie jsou ve veřejném zájmu, ale nemohou být nadřazeny veřejnému zájmu na	

Poř. č.	Připomínkové místo	Číslo jednací	Článek	AO	Připomínka	Vyhodnocení
					zachování zdrojů pitné vody pro obyvatelstvo. V lokalitě AOV103 dochází k přímému střetu těchto zájmů. Zatímco energetický cíl lze naplnit v jiných lokalitách ČR s vhodnějším podložím, zdroje pitné vody v Jestřebí a Pobučí jsou vázány na konkrétní území a jsou nenahraditelné. Ohrožení základních životních potřeb obyvatel je v rozporu se zásadou proporcionality.Požaduji vyloučení ploch, které jsou v hydrogeologickém dosahu místních studní a pramenišť. Návrh dále zcela opomíjí vliv rotace listů a změny proudění vzduchu na lokální mikroklima a vysušování okolních pozemků. **4. Ochrana zemědělského půdního fondu (ZPF)** Mapa oblasti potvrzuje, že AOV103 je vymezena na plochách intenzivně využívané zemědělské půdy. Lokalita zasahuje i do půd I. a II. třídy ochrany. OOP v bodě 3.1 písm. f) řeší pouze „přístup k pozemkům", nikoliv prioritní ochranu půdy jako neobnovitelného zdroje. Navržená ochrana protierozních opatření je deklarativní a nezohledňuje zvýšený odtok z manipulačních ploch a komunikací VTE. Dojde k nevratnému zhutnění půdy těžkou technikou, zvýšení erozního rizika a fragmentaci zemědělských pozemků, což znemožní efektivní hospodaření. **5. Dopady na obyvatele a kvalitu života** Návrh nerespektuje požadavky nového stavebního zákona na kvalitu prostředí a pohodu bydlení. Dlouhodobé vystavení hluku (včetně infrazvuku) představuje riziko pro zdraví obyvatel. Opatření obecné povahy odsouvá řešení hluku až do „navazujících řízení". Požaduji posouzení kumulativního hluku již ve fázi vymezení akcelerační oblasti, neboť po schválení ÚRP bude obrana nás obyvatel značně ztížena, ne-li zcela nemožná. Hranice AOV103 je od nejbližšího obydlí vzdálena pouhých 400 metrů. Návrh AOV103 při svém zpracování prokazatelně nepřihlédl k aktuální nové zástavbě, čímž bude docházet k přímému ohrožení zdraví občanů nadlimitním hlukem. Při kumulaci až 8 větrných elektráren o výšce 250 m je odstup 400–500 m od obydlí zcela nedostatečný pro dodržení hygienických limitů hluku v nočních hodinách. Návrh je v rozporu s cílem územního plánování chránit pohodu bydlení. V Opatření obecné povahy pro AOV103 se v bodě 3.1 l) uvádí, že podmínkou pro povolení záměrů OZE je zpracování studie působení stroboskopického efektu na obytnou zástavbu s vymezením VTE, u nichž je nutné dobu provozu omezit tak, aby shadow flicker efekt nepřekročil dobu trvání 30 hodin/rok. Vzhledem k umístění navržené AOV bude v celém roce, kromě letních měsíců, působit tento efekt na obytnou zástavbu obce Jestřebí, což zásadně sníží kvalitu života v obytných zónách Jestřebí. Návrh dále zcela ignoruje zásah do vlastnických práv obyvatel, kdy dojde k prokazatelnému znehodnocení nemovitostí. **6. Technická a bezpečnostní rizika** V Opatření obecné povahy zcela chybí stanovení pevných odstupových vzdáleností od obytné zástavby v poměru k uvažované výšce 250 m a nijak neřeší specifika zásahu u staveb vysokých 250 m v lesnatém terénu. Chybí analýza rizik šíření požáru z gondoly VTE do okolní krajiny. Není stanovena bezpečná vzdálenost od turistických tras a komunikací pro případ námrazy, což ohrožuje	

Poř. č.	Připomínkové místo	Číslo jednací	Článek	AO	Připomínka	Vyhodnocení
					bezpečnost osob v oblasti. Provoz 8 věží VTE a rozsáhlého úložiště elektřiny s sebou nese riziko úniku provozních kapalin (tisíce litrů olejů a chladicích směsí). V případě požáru úložiště nebo havárie VTE hrozí v daném sklonitém terénu okamžitá kontaminace spodních vod, na kterých je obec Jestřebí a Pobučí životně závislá. Absenci analýzy rizik úniku kapalin do specifických hydrogeologických struktur v lokalitě považuji za zásadní vadu návrhu. Nevymezení bezpečných zón v Opatřeních obecné povahy AOV103 porušuje povinnost chránit život a zdraví osob. **7. Kumulace vlivů** Opatření obecné povahy pro AOV103 v bodě 3.1 písm. k) zmiňuje kumulativní působení pouze u hluku. Návrh však zcela postrádá komplexní vyhodnocení kumulativních a synergických vlivů na krajinný ráz a ekosystémy, což je v rozporu s EIA a evropskou směrnicí o posuzování vlivů na životní prostředí. Požaduji doložení akustické studie, která zohlední kumulativní vliv (VTE + bateriová úložiště + stávající zdroje hluku). Opatření obecné povahy v bodě 3.1 k) sice kumulaci zmiňuje, ale bez vymezení limitů pro celou oblast je toto ustanovení nevymahatelné. Bez stanovení maximálního hlukového stropu pro celou AOV (tzv. hlukový management území) nelze garantovat ochranu zdraví obyvatel Jestřebí a Pobučí. Absence kumulativního vlivu v Opatření obecné povahy je vadou řízení, která má za následek nezákonnost celého aktu. Sčítání akustického tlaku a vizuální zátěže u obce Jestřebí a Pobučí nebylo v návrhu nijak kvantifikováno. **8. Infrastruktura pro skladování elektřiny** Návrh Opatření obecné povahy v bodě 3.1 b) předpokládá výstavbu areálů určených pro skladování elektřiny. Pro provoz 8 VTE o výšce 250 m je plánovaná výstavba rozsáhlých bateriových úložišť, která představují další plošný zábor kvalitní půdy o rozloze až 7 000 m² pro celou AOV103, zvýšení hlukové zátěže (neustálý hluk chlazení) a představuje neúměrné riziko pro silně zranitelné podzemní vody v případě havárie či požáru. Tato infrastruktura dále prohlubuje nepřípustnou industrializaci krajinného rázu Na rozdíl od nárazového svistu lopatek VTE, úložiště produkuje monotónní, neustálý hučivý zvuk. V tichém venkovském prostředí se tento zvuk šíří na velké vzdálenosti a zvyšuje celkovou hlukovou hladinu lokality. **9. Rozpor s právem EU a Listinou základních práv a svobod** Akcelerační oblasti mají být dle směrnice RED III vymezovány v územích „s nízkým environmentálním rizikem". Vzhledem k výskytu chráněných druhů a biokoridorů (přiznaných v Opatření obecné povahy AOV103 v bodě 3.1 písm. q) lokalita AOV103 tuto podmínku nesplňuje. V návrhu AOV103 Jestřebí není prokázáno, že veřejného zájmu na dosažení cílů RED III nelze dosáhnout v jiných lokalitách (např. v průmyslových zónách nebo lokalitách s nižším environmentálním rizikem), které by nevyžadovaly tak drastický zásah do jiných veřejných zájmů (biodiverzita, ochrana půdy). Pokud existují alternativy, je nucené prosazování AOV103 zneužitím institutu veřejného zájmu. Je ve veřejném zájmu, aby prostředky a úsilí byly vynakládány účelně. Prosazování AOV v lokalitě s prokazatelně vysokým hydrogeologickým rizikem a silným odporem místní samosprávy povede k dlouholetým soudním sporům a zablokování výstavby. Takový postup je v rozporu s veřejným zájmem na rychlou transformaci energetiky, neboť efektivnější je využít lokality s vyšší mírou společenské a odborné akceptace.	

Poř. č.	Připomínkové místo	Číslo jednací	Článek	AO	Připomínka	Vyhodnocení
					III. Závěr Vzhledem k výše uvedeným skutečnostem je návrh vymezení akcelerační oblasti AOV103 Jestřebí věcně nesprávný, nezákonný a společensky nepřijatelný. **Požaduji jeho úplné vypuštění z návrhu Změny č. 2 ÚRP.** Jako občan vyjadřuji svůj názor, že navržené vymezení akcelerační oblasti je v přímém rozporu s principem místní samosprávy. Autor návrhu nerespektuje deklarovaný postoj obce a jejích obyvatel, čímž dochází k narušení důvěry v proces územního plánování a k nucenému prosazování záměru, který nemá místní akceptaci. Nucené vymezení AOV proti výslovnému a odůvodněnému nesouhlasu obce (vyjádřenému usnesením zastupitelstva a petici) bez dostatečného prokázání, že neexistují jiné (vhodnější) lokality v rámci ČR, je nepřiměřeným zásahem do práva na samosprávu dle Ústavy ČR. Požaduji doložení variantního posouzení, které prokáže, že cíle RED III nelze dosáhnout v lokalitách s nižším odporem místních komunit a nižšími environmentálními dopady." Vzhledem k výše uvedeným věcným a procesním vadám (zejména nepřezkoumatelnost, rozpor se směrnicí RED III a chybné technické parametry v SEA) je návrh v rozporu s § 174 odst. 1 správního řádu. Trvám na tom, aby se správní orgán s každým bodem vypořádal jednotlivě a odůvodnil, proč upřednostňuje energetický záměr nad prokazatelnými hydrogeologickými a environmentálními riziky. Věc: Podnět a žádost o bezodkladné vydání předběžného opatření k uplatnění dozorčích práv k plošnému přerušení územních a stavebních řízení pro záměry větrných elektráren (VTE) na území České republiky **I. PROCESNÍ NÁVRH A JURISDIKCE MMR** Na základě § 42 zákona č. 500/2004 Sb., správní řád, podávám podnět k výkonu dozoru nadřízeného orgánu územního plánování a stavebního řádu. Současně podle § 61 odst. 1 zákona č. 500/2004 Sb. žádám o bezodkladné vydání předběžného opatření, kterým Ministerstvo pro místní rozvoj nařídí: • okamžité přerušení všech běžících územních a stavebních řízení (včetně řízení o vydání povolení záměru podle nového stavebního zákona č. 283/2021 Sb.) pro stavby větrných elektráren, • pozastavení procesů schvalování aktualizací Zásad územního rozvoje (ZÚR) krajů v částech definujících tzv. akcelerační zóny pro větrné elektrárny,	

Poř. č.	Připomínkové místo	Číslo jednací	Článek	AO	Připomínka	Vyhodnocení
					• zákaz vydávání stavebních povolení pro tyto záměry do doby plošného přerámování metodik územního plánování. **II. LEGISLATIVNÍ ARGUMENTY** Pokračování v povolování staveb větrných elektráren bez plošné koncepce generuje přímý rozpor s hmotným právem a zakládá nezákonnost budoucích rozhodnutí. Porušení cílů územního plánování Územní plánování musí zajišťovat udržitelný rozvoj území a chránit architektonické a kulturní hodnoty. Umisťováním dvousetmetrových průmyslových dominant dochází k plošné degradaci chráněného krajinného rázu a porušení vyváženosti území. Absence koordinovaného posouzení Projekty jsou stavebními úřady posuzovány izolovaně (tzv. salámová metoda). Tím je obcházeno zákonné vyhodnocení kumulativních synergických dopadů (hluk, infrazvuk, zábor půdy) desítek turbín vedle sebe, což přímo ohrožuje veřejný zájem na ochranu zdraví a životního prostředí. Zásah do vlastnických práv a znehodnocení území Stavební úřady při povolování větrných elektráren systematicky ignorují propad tržní hodnoty nemovitostí v dotčených obcích a porušují právo na pokojné užívání majetku dotčených vlastníků. Procesní vady podkladových stanovisek Územní rozhodnutí jsou opírána o neaktuální či metodicky chybné podklady, které nezohledňují reálnou technickou stopu moderních větrných turbín v krajině. **III. PROCESNÍ POŽADAVKY** Žádám Ministerstvo pro místní rozvoj o bezodkladné vydání předběžného opatření z důvodu hrozby nevratných změn v území a vzniku škod velkého rozsahu. Současně žádám o písemné vyrozumění o způsobu vyřízení tohoto podnětu a o krocích, které Ministerstvo pro místní rozvoj vůči podřízeným stavebním úřadům podniklo, a to ve lhůtě do 30 dnů od doručení v souladu s § 42 zákona č. 500/2004 Sb., správní řád.	

Poř. č.	Připomínkové místo	Číslo jednací	Článek	AO	Připomínka	Vyhodnocení
11486.	Lenka Vytisková	MMR-49703-2026-81	99cm 99cn 99co	AOV29 AOV30 AOV31	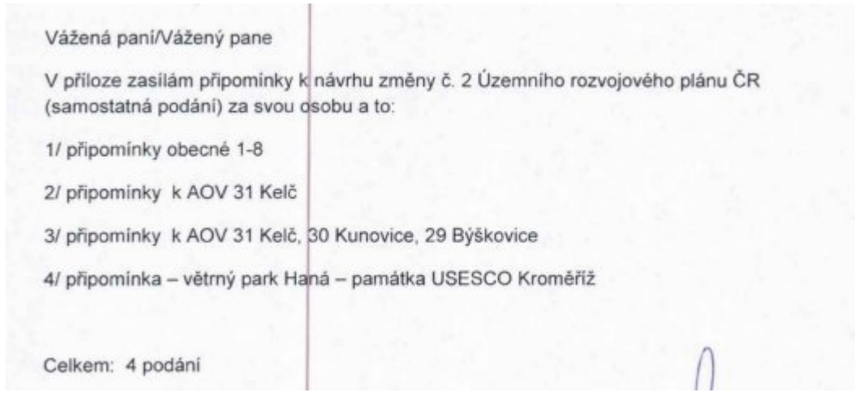 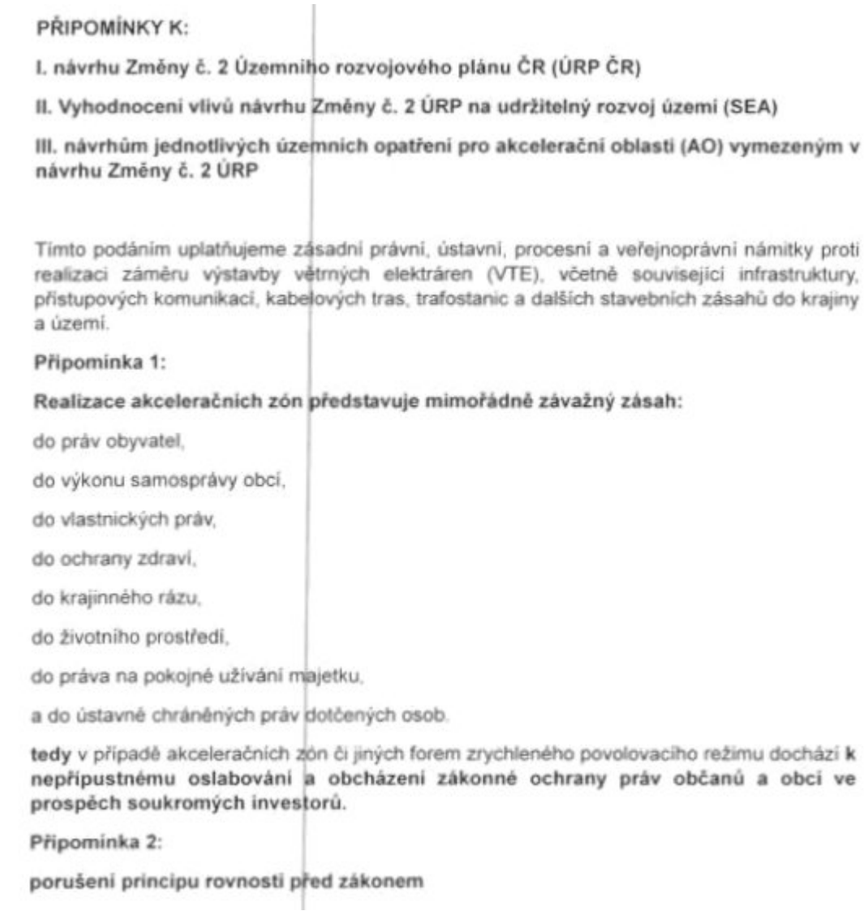	**Akceptováno částečně.** Akcelerační oblast AOV31 – Kelč byla zmenšena. Územní plánování na celostátní úrovni je výkonem státní správy; ústavou zaručená samospráva obcí (čl. 8, 100, 101 Ústavy ČR) tím není dotčena. Akcelerační oblasti v souladu se ZOZE a nařízením vlády č. 507/2025 Sb. nelze vymezovat na území lokalit soustavy Natura 2000. Vyhodnocení vlivů na lokality soustavy Natura 2000 bylo provedeno jako součást VVURÚ v souladu s § 45i zákona č. 114/1992 Sb. Vymezení akceleračních oblastí proběhlo na základě biologického posouzení konkrétního navrhovaného území podle § 11 odst. 3 resp. 4 ZOZE, jehož výsledky spolu s výsledky vyhodnocení vlivů na životní prostředí (SEA/VVURÚ, Příloha 5 k Z2 ÚRP) byly zapracovány do návrhu Změny č. 2 ÚRP; oblasti, u nichž autorizované osoby identifikovaly významné negativní nebo kumulativní vlivy, byly ze Z2 ÚRP vyloučeny (odůvodnění Z2 ÚRP, odst. 32). Zpracování VVURÚ odpovídá obsahem i strukturou požadavkům přílohy č. 4 stavebního zákona; jde o hodnocení na úrovni koncepce, nikoli na úrovni konkrétních záměrů, a tomu odpovídá i míra podrobnosti použitých podkladů. Pro vymezení akceleračních oblastí byla využita vrstva území významných pro ptáky zpracovaná Českou společností ornitologickou (ČSO) na základě metodiky BirdLife International a vrstva území významných pro netopýry dle podkladů ČESON; ochrana chráněných druhů je zajištěna podmínkami zahrnutými do územních opatření, zejména povinností monitoringu mortality a selektivních odstávek v kolizně rizikovém období. Při vymezení akceleračních oblastí nelze předjímat konkrétní technické parametry či přesné umístění záměrů OZE. Obavy z negativních vlivů hluku a stroboskopického efektu řeší podmínky stanovené ve všech územních opatřeních pro akcelerační oblasti pro VTE, které ukládají zpracování hlukové studie, studie působení stroboskopického efektu, včetně minimalizace shadow flicker efektu. V případě, že by záměr nesplňoval zákonné hygienické limity (nařízení vlády č. 272/2011 Sb., o ochraně zdraví před nepříznivými účinky hluku a vibrací) a současně podmínky v územním opatření, nemůže být povolen. Jedním z podkladů pro zpracování Z2 ÚRP byl dokument Akcelerační oblasti, předvýběr ploch k výstavbě VTE, Screening území ČR z hlediska ochrany krajinného rázu (Roman Bukáček, Simona Vondráčková, 2025). Při vymezování akceleračních oblastí byl krajinný ráz dále prověřován, a to s ohledem na

Poř. č.	Připomínkové místo	Číslo jednací	Článek	AO	Připomínka	Vyhodnocení
					Vytváření zvláštních režimů pro povolování větrných elektráren představuje zásah do principu rovnosti před zákonem. Stát nesmí vytvářet privilegované skupiny investorů, kterým: zjednoduší správní řízení, oslabí kontrolní mechanismy, omezí procesní práva dotčených osob, a současně sníží standard ochrany území a obyvatel. **V případě VTE dochází k paradoxnímu stavu**, kdy stavby s mimořádně závažnými a dlouhodobými dopady na krajinu, s významným vlivem na zdraví obyvatel, s možným dopadem na vodní režim, přírodu, biodiverzitu, kvalitu života, hodnotu nemovitostí a výkon samosprávy, mají být povolovány ve zrychleném režimu, zatímco běžné stavby podléhají standardnímu procesu. Takový postup je v rozporu s principem právního státu, s požadavkem proporcionality a s požadavkem stejné ochrany práv všech subjektů. **Vyhlášení akceleračních oblastí znamená porušení:** Čl. 1 Listiny základních práv a svobod Čl. 3 odst. 1 Listiny základních práv a svobod Čl. 4 odst. 3 a 4 Listiny základních práv a svobod **Připomínka 3:** **Porušení práva obcí na samosprávu** Ústava České republiky garantuje ochranu územní samosprávy. Obce nejsou pouhými administrativními jednotkami státu, ale samostatnými veřejnoprávními korporacemi s právem rozhodovat o rozvoji svého území, chránit své obyvatele, chránit krajinu a určovat charakter svého územního rozvoje. Jakýkoli zásah státu do územního plánování musí být zákonný, přiměřený, nezbytný a ústavně odůvodněný. Pokud stát prostřednictvím akceleračních oblastí nebo jiných nástrojů obchází vůli obcí, oslabuje jejich rozhodovací pravomoci, vytváří tlak na změny územních plánů, nebo fakticky omezuje možnost samosprávného rozhodování a tím dochází k zásahu do samotné podstaty ústavně chráněné samosprávy. Takový zásah může být posuzován jako protiústavní. **Vyhlášení akceleračních oblastí znamená porušení:** Čl. 8 Ústavy České republiky Čl. 100 odst. 1 Ústavy ČR Čl. 101 odst. 1 a 4 Ústavy ČR **Připominka 4:** **Vlastnické právo požívá ústavní ochrany.**	hodnoty území. Vlivy na krajinný ráz pak byly dále vyhodnoceny v rámci VVURÚ, a to jak z hlediska navrhovaného souboru akceleračních oblastí jako celku, tak pro jednotlivá území v kartách akceleračních oblastí, které obsahují i mapy viditelnosti (Příloha SEA). Podmínky v územních opatřeních pak dále omezují barevné řešení doprovodných staveb a rozsah trvalých terénních úprav. Kumulativní a synergické vlivy byly posuzovány v rámci SEA/VVURÚ; jejich výsledky byly promítnuty do vymezení akceleračních oblastí a podmínek územních opatření. Vzhledem k charakteru a rozsahu potenciálních záměrů se při naplnění podmínek nepředpokládá realizace v takovém rozsahu, který by mohl významně ovlivnit vodní režim v rámci akceleračních oblastí. Narušení systému podzemních vod se s ohledem na mělké založení převažující většiny VTE (do cca 5 m) a malou plochu narušení podloží (cca 20x20m) rovněž nepředpokládá. V souladu s požadavky vodního zákona se v rámci procesu povolování záměru bude vyjadřovat vodoprávní úřad. Výskyt přírodních biotopů byl ověřen během provedeného biologického posouzení podle § 11 odst. 3, respektive 4 zákona č. 249/2025 Sb., o urychlení využívání obnovitelných zdrojů energie (ZOZE). Zdrojem informací byla kromě terénního průzkumu zejména průběžně aktualizovaná vrstva mapování biotopů spravovaná Agenturou ochrany přírody a krajiny ČR, která spojitě pokrývá celé území České republiky. Na základě zjištěných skutečností byly následně autorizovanou osobou podle § 45j zákona č. 114/1992 Sb., o ochraně přírody a krajiny, v rámci územního opatření pro danou akcelerační oblast stanoveny podmínky na eliminaci či kompenzaci případných negativních vlivů záměrů OZE. Plošně rozsáhlejší výskyty kvalitních přírodních biotopů nebyly do vymezení akceleračních oblastí zahrnovány. Samotný způsob vymezení akceleračních oblastí na základě podkladů (biologická posouzení, mapy citlivosti ptáků vůči výstavbě VTE zpracované ČSO, území významná pro netopýry dle podkladů ČESON, biotopy zvláště chráněných druhů velkých savců a další) a nařízení vlády č. 507/2025 Sb. minimalizuje vliv na složky životního prostředí. Pro všechny akcelerační oblasti jsou současně pořizována územní opatření, která obsahují opatření stanovená na základě biologických posouzení. Tato opatření dále zmírňují negativní vlivy, které nebylo možné vyloučit vymezením akcelerační oblasti. Podmínky v územních opatřeních zahrnují ochranu prvků lokálního ÚSES a všech biokoridorů, ochranu biotopů, ZPF a PUPFL, dále povinnost biologického dozoru, monitoring mortality ptáků a netopýrů,

Poř. č.	Připomínkové místo	Číslo jednací	Článek	AO	Připomínka	Vyhodnocení
					Realizace větrných elektráren může zásadním způsobem snížit hodnotu okolních nemovitostí, omezit pokojné užívání majetku, zasáhnout do kvality bydlení, omezit rozvoj území a dlouhodobě poškodit charakter krajiny. Namítáme, že stát ani investor nemohou přenášet ekonomické a zdravotní důsledky podnikatelského projektu na vlastníky okolních nemovitostí bez odpovídající ochrany jejich práv. Dochází-li k hlukové zátěži, stroboskopickému efektu, zásahům do krajinného rázu, omezení využití nemovitostí, psychické zátěži obyvatel, nebo poklesu hodnoty majetku, **jde o zásah do pokojného výkonu vlastnického práva.** Povinností správních orgánů je prokázat, že zásah je nezbytný, přiměřený, ve skutečném veřejném zájmu a že neexistuje šetrnější řešení. **Pouhé ekonomické zájmy investora nejsou samy o sobě veřejným zájmem.** **Vyhlášení akceleračních oblastí znamená porušení:** Čl. 11 Listiny základních práv a svobod čl. 1 Dodatkového protokolu k Evropské úmluvě o lidských právech **Připomínka 5:** **Ochrana zdraví a práva na příznivé životní prostředí** Čl. 6 Listiny základních práv a svobod Čl. 35 Listiny základních práv a svobod Návrh stanovení akceleračních oblastí je postaven na nedostatečné vyhodnocení dopadů na zdraví obyvatel, psychickou pohodu, kvalitu života, spánek, hlukovou zátěž, nízkofrekvenční vibrace a dlouhodobé působení průmyslových zařízení v krajině. **Větrné elektrárny nejsou neutrálním zásahem do území.** Jedná se o rozsáhlé průmyslové stavby s dlouhodobým provozem, výraznou vizuální dominancí, světelnými efekty, hlukem, vibracemi a zásadní proměnou krajinného prostředí. Správní orgány mají povinnost aplikovat princip předběžné opatrnosti, důsledně chránit zdraví obyvatel a v pochybnostech rozhodovat ve prospěch ochrany základních práv. **Nelze připustit, aby ochrana zdraví byla oslabována ve prospěch ekonomického projektu soukromého investora.** **Vyhlášení akceleračních oblastí znamená porušení:** Čl. 6 Listiny základních práv a svobod Čl. 35 Listiny základních práv a svobod **Připomínka 6:** **Porušení Aarhurské úmluvy**	detekční systémy a další podmínky specifické vzhledem ke konkrétní akcelerační oblasti. Ochrana ZPF je řešena v souvisejících územních opatřeních. Podmínkami je zajištěno, že nebudou vznikat neobhospodařovatelné zbytkové zemědělské pozemky ani pozemky bez přístupu k veřejně přístupné pozemní komunikaci. Dále je v nich požadavek na upřednostní nižších tříd ochrany ZPF při realizaci záměrů OZE a je stanovena maximální plocha dlouhodobého nebo trvalého odnětí ZPF pro záměry OZE v celé akcelerační oblasti. Souhlas s odnětím ze ZPF bude vydán v navazujícím řízení dle stavebního zákona. Při vymezení akceleračních oblastí nelze předjímat konkrétní technické parametry či přesné umístění záměrů OZE. Bezpečnost leteckého provozu je pak řešena při povolování konkrétního záměru, kdy se vyjadřují Úřad pro civilní letectví, Řízení letového provozu i Armáda ČR a upřesňují umístění či požadavky na denní i noční osvětlení definované v leteckém předpisu L-14.

Poř. č.	Připomínkové místo	Číslo jednací	Článek	AO	Připomínka	Vyhodnocení
					Aarhuská úmluva (Sdělení č. 124/2004 Sb. m. s. *Sdělení Ministerstva zahraničních věcí o Úmluvě o přístupu k informacím, účasti veřejnosti na rozhodování a přístupu k právní ochraně v záležitostech životního prostředí* Samospráva ani veřejnost České republiky nebyly prokazatelně, včas a v dostatečném předstihu informovány o dopadech ustanovení akceleračních oblastí v daném území. Veřejnost musí mít skutečný, nikoli pouze formální přístup k informacím, možnost účasti na procesování daného postupu a možnost efektivní obrany. V daném řízení došlo k omezení účasti veřejnosti a samospráv na přípravném procesu, je vytvářen tlak na rychlé schvalování a tedy tím dochází k oslabování demokratických principů a práva veřejnosti účastnit se rozhodování o zásazích do životního prostředí. Takový postup je v rozporu s Aarhuskou úmluvou, s principy právního státu i s evropským právem ochrany životního prostředí. **Vyhlášení akceleračních oblastí znamená porušení:** účasti veřejnosti na rozhodování a přístupu k právní ochraně v záležitostech životního prostředí zaručené Aarhurskou úmluvou čl. 6 **Připomínka 7:** **Porušení principu prevence a předběžné opatrnosti** „I když není jisté, zda hrozící nevratné nebo závažné poškození skutečně nastane, není to důvod pro odklad opatření, jež mu mají zabránit." neboli „Better safe than sorry" Stát a právní orgány nesmí rozhodovat pouze na základě ekonomických zájmů investora. **V případě pochybností** o zdravotních dopadech, ekologických dopadech, kumulativních vlivech, vlivu na vodu, krajinu, chráněné druhy, nebo kvalitu života obyvatel, **musí být uplatněn princip prevence a předběžné opatrnosti.** Pokud nejsou dopady bezpečné a nezpochybnitelně vyvráceny, nelze záměr považovat za dostatečně prověřený. **Vyhlášení akceleračních oblastí znamená porušení:** § 13 zákona č. 17/1992 Sb., o životním prostředí, podle kterého „lze-li se zřetelem ke všem okolnostem předpokládat, že hrozí nebezpečí nevratného nebo závažného poškození životního prostředí, nesmí být pochybnost o tom, že k takovému poškození skutečně dojde, důvodem pro odklad opatření, jež mají poškození zabránit". **Připomínka 8:** **Veřejný zájem nesmí být pouze formální** Pojem „veřejný zájem" nesmí být používán formálně nebo automaticky. Veřejný zájem musí být konkrétní, prokázaný, přiměřený a vyvážený vůči právům obyvatel. Není možné automaticky nadřazovat zájmy energetických investorů nad práva obyvatel, ani vytvářet dojem, že jakákoli „zelená" stavba automaticky převáží základní práva občanů. **Ochrana klimatu sama o sobě neopravňuje stát k oslabování ústavních práv, k omezení samosprávy a ani k nepřiměřeným zásahům do vlastnických práv a zdraví obyvatel.**	

Poř. č.	Připomínkové místo	Číslo jednací	Článek	AO	Připomínka	Vyhodnocení
					Stanovená akceleračních oblastí představuje mimořádně závažný zásah do práv obyvatel a obcí, vykazuje znaky nepřiměřeného zvýhodnění investorů, oslabuje procesní ochranu dotčených osob a může být v rozporu s ústavním pořádkem České republiky i mezinárodními závazky. Požadujeme proto úplné a důsledné přezkoumání všech dopadů ustanovení akceleračních oblastí, při respektování práv samosprávy a obyvatel, zachování plných procesních práv těchto subjektů. V oblasti veřejného zájmu zákonodárce musí uvést oblast svobody jednotlivce **do přiměřeného vztahu** s obecným zájmem. **Tento princip byl porušen, protože se jedná:** **1/ ZÁSADNÍ ZÁSAH DO KRAJINNÉHO RÁZU** porušení § 12 zákona č. 114/1992 Sb., o ochraně přírody a krajiny Realizace větrných elektráren představuje mimořádně intenzivní zásah do krajinného rázu. **Větrné elektrárny:** - výrazně mění charakter krajiny, - vytvářejí dominantní průmyslové prvky, - narušují historický a kulturní charakter území, - mění horizonty krajiny a způsobují trvalou vizuální degradaci území. Takový zásah nelze považovat za běžný ani přirozený. Krajina není pouze technickým prostorem pro umisťování průmyslových staveb, ale součástí identity obyvatel, kulturním dědictvím, hodnotou chráněnou právním řádem a významnou složkou kvality života. **Zásah do krajinného rázu nebyl dostatečně posouzen, není přiměřený a je v rozporu s požadavkem šetrnosti vůči území.** **2/ KUMULATIVNÍ A DLOUHODOBÉ VLIVY** Předložený materiál **trpí právní vadou, a to nedostatečné posouzení kumulativních vlivů, dlouhodobých dopadů a souběhu více negativních faktorů**. V praxi nelze hodnotit jednotlivou větrnou elektrárnu izolovaně. Je nutné hodnotit celý větrný park, další plánované stavby, dopravní infrastrukturu, zásahy do půdy, zásahy do vodního režimu, hlukové zatížení, světelné efekty, vibrace, dopady na biodiverzitu a psychickou zátěž obyvatel. Správní orgány mají povinnost hodnotit skutečný souhrnný dopad na území, nikoli pouze jednotlivé dílčí parametry odděleně. **3/ OHROŽENÍ VODY, PŮDY A PŘÍRODNÍCH ZDROJŮ** Čl. 7 Ústavy České republiky - Stát dbá o šetrné využívání přírodních zdrojů a ochranu přírodního bohatství. Realizace VTE může způsobit zásahy do vodního režimu krajiny, erozi půdy, poškození zemědělské půdy, odvodnění území, zásahy do lesních porostů a nevratné změny krajinných funkcí. Výstavba VTE není pouze instalací stožáru. Jedná se o masivní zemní práce, budování komunikací, betonové základy, zásahy těžkou technikou, kabelové trasy a dlouhodobou industrializaci krajiny.	

Poř. č.	Připomínkové místo	Číslo jednací	Článek	AO	Připomínka	Vyhodnocení
					V předložených materiálech nebyla dostatečně prokázána nezávadnost stanovení akceleračních oblastí, dlouhodobá bezpečnost a ani možnost skutečné obnovy území po ukončení provozu. **Vyhlášení akceleračních oblastí znamená porušení:** Čl. 7 Ústavy České republiky - Stát dbá o šetrné využívání přírodních zdrojů a ochranu přírodního bohatství. **4/ OCHRANA ŽIVOČICHŮ A BIODIVERZITY** V předložených materiálech nebylo dostatečně prokázáno posouzení dopadů na ptactvo, netopýry, migrační trasy, chráněné druhy a ekosystémy. Větrné elektrárny představují riziko kolizí, rušení migračních koridorů, zásah do biotopů a dlouhodobý tlak na živočišné populace. Zvláště závažné je podhodnocování kumulativních dopadů, používání zastaralých dat a nedostatečný biologický monitoring. **Bez úplného, nezávislého a dlouhodobého biologického hodnocení nelze bezpečně uzavřít, že stanovení akceleračních oblastí nebude mít významný negativní vliv na chráněné druhy a přírodu.** **Vyhlášení akceleračních oblastí znamená porušení:** zákon č. 114/1992 Sb. evropské směrnice Natura 2000 **5/ HLUK, VIBRACE A STROBOSKOPICKÝ EFEKT** V předložených materiálech nebyly dostatečně prokázány dlouhodobé hlukové dopady, nízkofrekvenční hluk, vibrace a ani stroboskopický efekt způsobený rotací lopatek. Nejde pouze o otázku splnění formálních hygienických limitů. Je nutné hodnotit skutečný dopad na kvalitu života, psychickou pohodu, spánek, dlouhodobý stres a zdravotní stav obyvatel, na dopady na živočichy. V materiálech zpracovaných předkladatelem není uveden hluk neslyšitelný lidských uchem, ale slyšitelný živočichy a vnímaný ostatními složkami životního prostředí, zejména rostlinami a lesními stromy. Jedná se o zvuk v rozmezí 1-20 Hz, který se jmenuje infrazvuk. Legislativa se zaměřuje na slyšitelný hluk (měřený v dB(A)), přičemž se předpokládá, že pokud jsou dodrženy limity pro hluk, jsou hladiny infrazvuku z běžných zdrojů (např. větrné elektrárny) pod prahem vnímání a škodlivosti. V České republice jsou hygienické limity pro hluk stanoveny zákonem č. 258/2000 Sb. a prováděcí vyhláškou (např. aktuální vyhláška 43/2025 Sb. o hygienických limitech). Namítáme, že hygienické limity samy o sobě nezaručují absenci zdravotních dopadů a že správní orgány nesmí rezignovat na ochranu zdraví pouze s odkazem na tabulkové hodnoty. Pro infrazvuk neexistuje v běžném venkovním prostředí (u obytné zástavby) samostatný limit v dB(A), protože se předpokládá, že pokud jsou dodrženy limity pro slyšitelný hluk, hladiny infrazvuku z moderních turbín jsou hluboko pod prahem vnímání člověka. **To však neznamená, že nemá dopad na životní prostředí jako celek a tuto skutečnost musí brát Vláda ČR vážně, jedná se o budoucnost našich dětí.** **6/ NEDOSTATEČNOST A PODJATOST**	

Poř. č.	Připomínkové místo	Číslo jednací	Článek	AO	Připomínka	Vyhodnocení
					Namítáme, že předložená dokumentace, odborné studie, hlukové posudky, biologická hodnocení, a další podklady mohou být: - neúplné, - účelově zpracované, - metodicky nedostatečné, - nebo ekonomicky ovlivněné zájmy investorů. **Navrhuje se:** zajistit nezávislé přezkoumání podkladů, zpracování oponentních posudků a zajistit plnou transparentnost všech použitých metodik a dat. **7/ PRINCIP PROPORCIONALITY** Správní orgány musí zkoumat, zda je zásah nezbytný, zda je přiměřený, zda neexistuje šetrnější řešení a zda přínos skutečně převyšuje zásahy do práv obyvatel. Nebyla prokázána nezbytnost umístění akceleračních oblastí do daných lokalit, nebyly dostatečně posouzeny alternativy a nebyla prokázána proporcionalita zásahu. Energetická bezpečnost státu, zajištěná stávajícími zdroji (včetně jaderné energetiky), neospravedlňuje nevratnou likvidaci kulturní krajiny ve prospěch soukromých investičních záměrů, které jsou vydávány za veřejný zájem. Navíc Česká společnost pro energetiku, z.s. vymezila plochy dle směrnice RED III, které jsou dohledatelné zde: https://brownfieldy.czechinvest.org/Aplikace/bf-public-x.nsf/bfs.xsp Příklady: **Elektrárna Počerady:** Elektrárna má pět bloků a spoustu dalších provozů a má rozlohu zhruba 300 hektarů. Jeden hektar znamená zhruba 1 MW fotovoltaiky, tedy 300 megawattů. Jde o 10 procent českého závazku u EU na jedné lokalitě. 3 **Elektrárna Dětmarovice** (už odstavená): 40 až 50 MW. **Hnědouhelný důl ČSA** (Lom Československé armády) má rozlohu 2 840 hektarů. Část tohoto dolu je určena k rekultivaci a je chráněná, ale je to menší část, cca 1 230 hektarů. Zbývá tedy brownfield o rozloze 1610 hektarů, na který můžeme umístit fotovoltaickou elektrárnu o výkonu 1,6 GW. Do statistiky zatím není počítáno, jinak by byla celkem 10,8 GW. Pokud existují méně zatěžující varianty, nelze upřednostnit řešení s největším dopadem na obyvatele a krajinu. **Vyhlášení akceleračních oblastí znamená porušení:** § 13 zákona č. 17/1992 Sb., o životním prostředí, podle kterého „lze-li se zřetelem ke všem okolnostem předpokládat, že hrozí nebezpečí nevratného nebo závažného poškození životního prostředí, nesmí být pochybnost o tom, že k takovému poškození skutečně dojde, důvodem pro odklad opatření, jež mají poškození zabránit". **8/ PRÁVO NA POKOJNÝ A BEZPEČNÝ ŽIVOT** Evropská úmluva o lidských právech	

Poř. č.	Připomínkové místo	Číslo jednací	Článek	AO	Připomínka	Vyhodnocení
					judikatura Evropského soudu pro lidská práva Evropský soud pro lidská práva opakovaně uznal, že nadměrný hluk, environmentální zátěž, průmyslové zásahy a dlouhodobé negativní vlivy na bydlení mohou představovat zásah: - do práva na soukromý a rodinný život, - do práva na domov, - a do pokojného užívání majetku. **Namítáme, že stát má pozitivní povinnost chránit obyvatele, předcházet nepřiměřeným zásahům a zajistit účinnou ochranu práv dotčených osob.** **9/ ODPOVĚDNOST STÁTU A VEŘEJNÉ SPRÁVY** Upozorňujeme správní orgány, že nesou odpovědnost za zákonnost řízení, za ochranu základních práv i za důsledky svých rozhodnutí. V případě nezákonného postupu, podcenění rizik, porušení práv obyvatel anebo nedostatečného přezkoumání dopadů může vzniknout: - odpovědnost státu, - odpovědnost úředních osob, - a následná povinnost náhrady škody. **Kvalifikované upozornění:** Tímto podáním Vládu České republiky výslovně upozorňujeme, že existují závažné právní a ústavní pochybnosti, existují významná environmentální a zdravotní rizika a že stanovení akceleračních oblastí může vést k následným soudním sporům a přezkumu zákonnosti rozhodnutí Uvádíme, že stanovení akceleračních oblastí v České republice není dostatečně odůvodněno veřejným zájmem, představuje nepřiměřený zásah do práv obyvatel, ohrožuje krajinu, přírodu a kvalitu života, oslabuje práva samospráv a může být v rozporu s ústavním pořádkem České republiky i mezinárodními závazky. **Připomínka 9:** **NÁMITKA SYSTÉMOVÉ PODJATOSTI** Namítáme možné riziko systémové podjatosti zpracovatelů předloženého materiálu. V případech, kdy existuje ekonomický nebo politický tlak na realizaci projektu, stát deklaruje předem zájem na urychleném povolování, nebo jsou správní orgány pod tlakem energetických a investičních priorit, vznikají pochybnosti o: - nestrannosti, - objektivitě, - a nezávislosti rozhodování. **Připomínka 10:** **ROZPOR S PRINCIPY DOBRÉ SPRÁVY**	

Poř. č.	Připomínkové místo	Číslo jednací	Článek	AO	Připomínka	Vyhodnocení
					Vláda České republiky je povinna jednat nestranně, chránit práva obyvatel, postupovat transparentně a dbát legitimního očekávání občanů. Nelze připustit stav, kdy obyvatelé a obce nesou dlouhodobé negativní dopady, zatímco ekonomický prospěch plyne převážně soukromým investorům. Takový postup je v rozporu: - s principem dobré správy, - s principem ochrany důvěry občanů v právo, - i s principem proporcionality výkonu veřejné moci. **Připominka 11:** **OCHRANA DOMOVA A SOUKROMÉHO ŽIVOTA** Domov není chráněn pouze proti fyzickému vstupu. Ochrana domova zahrnuje i ochranu kvality bydlení, ochranu soukromí, ochranu psychické pohody a ochranu před nadměrnou environmentální zátěží. Namítáme, že hluk, světelné efekty, zásah do krajiny, průmyslový charakter staveb a dlouhodobá psychická zátěž: - mohou představovat zásah do práva na respektování soukromého a rodinného života. **Vyhlášení akceleračních oblastí znamená porušení:** čl. 8 Evropské úmluvy o lidských právech (Sdělení č. 209/1992 Sb. Sdělení federálního ministerstva zahraničních věcí o sjednání Úmluvy o ochraně lidských práv a základních svobod a Protokolů na tuto Úmluvu navazujících) **Na základě výše uvedeného se navrhuje:** **I. Akcelerační oblasti ve Změně č. 2 Územního a rozvojového plánu se nevymezují.** **II. Územní opatření o podmínkách a zmírňujících opatření podle zákona o urychlení využívání obnovitelných zdrojů energie (Opatření obecné povahy pro akcelerační oblasti, které tvoří přílohu Změny č. 2 Územního a rozvojového plánu) se ruší a nebudou vydány.**	

Poř. č.	Připomínkové místo	Číslo jednací	Článek	AO	Připomínka	Vyhodnocení
					PŘIPOMÍNKA V Brně dne 31. 05. 2026 ~~**PŘIPOMÍNKA SPOLKU OCHRÁNCŮ PŘÍRODY**~~ **k Opatření obecné povahy pro akcelační oblast AOV31 Kelč** *vydanému vládou ČR dle § 9 odst. 3 zákona č. 249/2025 Sb. (ZOZE) ve spojení s § 20 písm. e) stavebního zákona č. 283/2021 Sb.* Vláda ČR jako příslušný orgán vydává územní opatření o podmínkách a zmírňujících opatřeních **pro akcelerační oblast AOV31 Kelč**, která zasahuje do katastrálních území Provodovice, Babice u Kelče, Lhota u Kelče, Kunovice a Komárno. Oblast je určena pro rozvoj větrné energie s maximální výškou VTE 200,0 m. **Skutkový stav** **Ptačí oblast Hostýnské vrchy CZ0721020 a její kvalifikační druhy** Ptačí oblast Hostýnské vrchy (CZ0721020) byla vyhlášena nařízením vlády č. 684/2004 Sb. jako součást soustavy Natura 2000. Kvalifikačními druhy, pro jejichž ochranu byla ptačí oblast zřízena, jsou mimo jiné: • Strakapoud bělohřbetý (Dendrocopos leucotos) – druh vázaný na přirozené a přirozené blízké lesní porosty s vysokým podílem odumřelého dřeva; indikátor pralesovitého charakteru lesních komplexů Hostýnských vrchů, • Lejsek malý (Ficedula parva) – lesní druh závislý na zachovalé struktuře starých listnatých porostů, **Funkční vazba dravců na zemědělskou krajinu AOV31** Zásadním ekologickým faktem, který nebyl při vymezení AOV31 Kelč náležitě zohledněn, je skutečnost, že dravci hnízdící v lesním komplexu Hostýnských vrchů – zejména včelojed lesní, ale i moták pochop (Circus aeruginosus) a káně lesní (Buteo buteo) – opouštějí les za účelem lovu **a pravidelně využívají otevřenou zemědělskou krajinu v okolí, do níž zasahuje akcelerační oblast AOV31 Kelč.** Včelojed lesní loví primárně čmeláky, vosy a jejich larvy na loukách, pastvinách a zemědělských plochách v okruhu až 5–7 km od hnízdiště (Bijlsma, 1993; BirdLife International, 2022). **Toto lovecké teritorium se prokazatelně překrývá s plochami AOV31 Kelč.** Větrné elektrárny výšky až 200 m představují pro tyto ptáky	

Poř. č.	Připomínkové místo	Číslo jednací	Článek	AO	Připomínka	Vyhodnocení
					při návratu do lesního komplexu a při průzkumném letu nad zemědělskou krajinou smrtelné riziko kolize. Moták pochop a káně lesní jsou statisticky nejčastěji zaznamenávanými oběťmi větrných elektráren v Evropě. Databáze mortality ptáků u VTE vedená Tobiasem Dürrem (Landesamt für Umwelt Brandenburg, průběžně aktualizováno) dokládá pro káně lesní a motáka pochopa stovky potvrzených kolizí ročně napříč Evropou. **3 Narušení ekologické rovnováhy – predátoři jako regulátor krajiny** Eliminace nebo výrazné snížení populací dravců v důsledku mortality na VTE nepředstavuje izolovaný problém týkající se konkrétních jedinců. Dravci plní v zemědělské krajině nenahraditelnou regulační funkci – kontrolují populace drobných savců (hraboše polního, myšice), škodlivého hmyzu a dalších druhů. Narušení této regulace vede k nekontrolovanému přemnožení nižších trofických úrovní potravního řetězce, ztrátám zemědělské produkce a celkové destabilizaci ekosystému. Tento nepřímý dopad VTE na integritu ptačí oblasti – skrze funkční ekologické vazby mezi lesním komplexem a okolní krajinou – **nebyl v územním opatření pro AOV31 posouzen.** **Porušení čl. 15b směrnice RED III (EU) 2023/2413** Článek 15b směrnice RED III ukládá, aby akcelerační oblasti pro OZE byly vymezeny tak, aby byl vliv na životní prostředí minimalizován a aby byly vyloučeny střety s citlivými oblastmi soustavy Natura 2000. **Ptačí oblast Hostýnské vrchy a její funkční ekosystém sahající do zemědělské krajiny AOV31 představují právě takovou citlivou oblast. Tato podmínka při vymezení AOV31 Kelč splněna nebyla.** **Absence posouzení vlivů na Naturu 2000 – § 45i zákona č. 114/1992 Sb.** Podle § 45i zákona č. 114/1992 Sb. musí být každý plán nebo záměr, který by mohl mít samostatně nebo ve spojení s jinými záměry nebo plány významný vliv na území evropsky významné lokality nebo ptačí oblasti, předmětem hodnocení jeho důsledků (appropriate assessment dle čl. 6 odst. 3 směrnice 92/43/EHS). Pořizovatel nedoložil, že bylo toto posouzení provedeno a že bylo vydáno souhlasné stanovisko orgánu ochrany přírody vylučující s dostatečnou jistotou významný negativní vliv na kvalifikační druhy PO Hostýnské vrchy. **Judikatura Soudního dvora EU** Soudní dvůr EU ve věci C-127/02 Waddenzee (2004) stanovil, že příslušné orgány mohou záměr schválit pouze tehdy, pokud se přesvědčí, že záměr nepříznivě neovlivní celistvost dotčené lokality – a to při aplikaci principu předběžné opatrnosti, tj. i tehdy, pokud existuje vědecká nejistota ohledně takového vlivu. Ve věci C-258/11 Sweetman (2013) Soudní dvůr upřesnil, že pojem "narušení integrity lokality" zahrnuje i nepřímé vlivy a vlivy přesahující hranice lokality, pokud zasahují druhy nebo biotopy, pro jejichž ochranu byla lokalita zařazena do soustavy Natura 2000. Ve věci C-674/17 Tapiola (2019) pak Soudní dvůr potvrdil povinnost posuzovat kumulativní vlivy záměrů na chráněné druhy.	

Poř. č.	Připomínkové místo	Číslo jednací	Článek	AO	Připomínka	Vyhodnocení
					Tyto závěry jsou přímo aplikovatelné na posuzovaný případ: **nepřímý vliv větrných elektráren AOV31 Kelč na druhy hnízdící v PO Hostýnské vrchy, avšak lovící v prostoru akcelerační oblasti, představuje vliv přesahující hranice ptačí oblasti, který měl být předmětem řádného posouzení.** **Princip předběžné opatrnosti** Princip předběžné opatrnosti zakotvený v čl. 191 odst. 2 Smlouvy o fungování EU a promítnutý do § 2 odst. 4 zákona č. 114/1992 Sb. vyžaduje, aby v situaci vědecké nejistoty ohledně závažnosti potenciálních dopadů na chráněné druhy byl zvolen postup, který těmto dopadům předchází. **Skutečnost, že územní opatření pro AOV31 Kelč obsahuje podmínky pro monitoring mortality ptáků (podmínky j, 3.2 b, 3.2 c), svědčí o tom, že pořizovatel sám tyto negativní dopady předpokládá**. Reaktivní monitoring po zahájení provozu nemůže nahradit preventivní posouzení přijatelnosti záměru. **Monitoring netopýrů – odkaz na neexistující metodiku (bod 3.2 d))** Podmínka 3.2 d) odkazuje mj. na metodické doporučení společnosti CESON, které je v době vydání opatření teprve „v přípravě". Odkaz na dokument, který v době vydání opatření neexistuje, není právně vymahatelný a vytváří právní nejistotu pro investory i orgány ochrany přírody. Zároveň není stanoven povinný předinvestiční monitoring před podáním žádosti o povolení stavby. **Migrační koridor velkých savců – výskyt vlka a rysa, chybějící grafické vymezení (bod 3.1 o))** Podmínka 3.1 o) zakazuje snížení šířky migračního koridoru velkých savců pod 500 m, avšak samotný koridor není zakreslen v příloze opatření (výkresové části). Bez přesného grafického vymezení v závazné příloze je podmínka fakticky nevymahatelný a umožňuje různou interpretaci ze strany investorů i stavebního úřadu. **Náhrada biotopů – potvrzena přítomnost luk T1.1 a remízků, nedostatečná kompenzace (bod 3.1 p))** Podmínka 3.1 p) stanoví kompenzaci záboru biotopů v poměru 1,5:1. Kompenzační koeficient 1,5:1 přitom neodpovídá ekologické hodnotě těchto biotopů ani uznávaným standardům náhradních opatření. Zároveň není stanoven časový limit pro provedení náhrady ani orgán zodpovědný za její následnou kontrolu. **Chybějící podmínky pro demoliční fázi a rekultivaci po skončení životnosti VTE** Opatření obecné povahy neobsahuje žádné podmínky týkající se fáze po skončení životnosti VTE – tj. demolice, odstranění základů a rekultivace území. Zbytky betonových základů VTE o objemu stovek až tisíců m³ představují dlouhodobé riziko kontaminace půdy a podzemní vody a brání obnově zemědělské a ekologické funkce pozemků, včetně obnovy biotopů T1.1 a remízků potvrzených v lokalitě.	

Poř. č.	Připomínkové místo	Číslo jednací	Článek	AO	Připomínka	Vyhodnocení
					Návrhuje se: **vyřazení uvedené akcelerační oblasti AOV31 Kelč souvisejících územních opatření z návrhu Změny č. 2 Územního rozvojového plánu ČR** **případně:** • Zásadně zmenšit rozsah AOV 29,30, 31 Kelč tak, aby části nacházející se v loveckých teritoriích dravců hnízdících v PO Hostýnské vrchy (CZ0721020), tj. zejména části do vzdálenosti 7 km od hranice ptačí oblasti, byly z akcelerační oblasti vyňaty • Nahradit odkaz na neexistující metodiku monitoringu netopýrů platným standardem • Graficky vymezit migrační koridor a doplnit o ochranu vlka a rysa • Uložit povinnost inventarizace biotopů a zvýšit kompenzační koeficient pro T1.1 na 2:1 • Doplnit podmínky pro demolici VTE a souvisejících zařízení a rekultivaci dotčeného území po skončení životnosti VTE	

Poř. č.	Připomínkové místo	Číslo jednací	Článek	AO	Připomínka	Vyhodnocení
					PŘIPOMÍNKY K: **I. návrhu Změny č. 2 Územního rozvojového plánu ČR (ÚRP ČR)** **II. Vyhodnocení vlivů návrhu Změny č. 2 ÚRP na udržitelný rozvoj území (SEA)** **III. návrhům jednotlivých územních opatření pro akcelerační oblasti (AO) vymezeným v návrhu Změny č. 2 ÚRP** Tímto podávám připomínky k návrhu vymezení akceleračních oblastí pro větrné elektrárny (VTE). Na základě níže uvedených důvodů nesouhlasím s návrhem změny č. 2 ÚRP ČR, Vyhodnocení vlivů návrhu Změny č. 2 ÚRP na udržitelný rozvoj území (SEA) a návrhům jednotlivých územních opatření pro akcelerační oblasti (AO) vymezeným v návrhu Změny č. 2 ÚRP. Veškeré níže uvedené připomínky se vztahují současně ke všem výše uvedeným projednávaným částem veřejné vyhlášky. **NÁZEV ZÁMĚRU** Akcelerační oblasti na území Olomouckého kraje (okres Přerov) a Kraje Zlínského (okres Kroměříž): AOV29 Býškovice, AOV30 Kunovice, AOV31 Kelč **DOTČENÉ ÚZEMÍ:** Obec Býškovice katastrální území Býškovice kraj Olomoucký Obec Dolní Nětčice katastrální území Dolní Nětčice kraj Olomoucký Obec Dolní Těšice katastrální území Dolní Těšice kraj Olomoucký Obec Horní Nětčice katastrální území Horní Nětčice kraj Olomoucký Obec Horní Těšice katastrální území Horní Těšice kraj Olomoucký Obec Horní Újezd katastrální území Horní Újezd kraj Olomoucký Obec Malhotice katastrální území Malhotice kraj Olomoucký Obec Opatovice katastrální území Opatovice u Hranic kraj Olomoucký Obec Rakov katastrální území Rakov u Hranic kraj Olomoucký Obec Rouské katastrální území Rouské kraj Olomoucký Obec Skalička katastrální území Skalička u Hranic kraj Olomoucký Obec Všechovice katastrální území Všechovice kraj Olomoucký Obec Zámrsky katastrální území Zámrsky kraj Olomoucký Obec Kelč katastrální území Babice u Kelče kraj Zlínský Obec Kelč katastrální území Kelč – Staré Město kraj Zlínský Obec Kelč katastrální území Kelč - Nové Město kraj Zlínský Obec Kelč katastrální území Komárovice kraj Zlínský Obec Kelč katastrální území Lhota u Kelče kraj Zlínský Obec Kelč katastrální území Němetice kraj Zlínský Obec Loukov katastrální území Libosváry u Bystřice pod Hostýnem kraj Zlínský Obec Loukov katastrální území Loukov u Bystřice pod Hostýnem kraj Zlínský Obec Vítonice katastrální území Vítonice u Bystřice pod Hostýnem kraj Zlínský 1	

Poř. č.	Připomínkové místo	Číslo jednací	Článek	AO	Připomínka	Vyhodnocení
					Obec Osičko katastrální území Osičko kraj Zlínský Obec Osičko katastrální území Příkazy u Osička kraj Zlínský Obec Komárno katastrální území Komárno kraj Zlínský Obec Kunovice katastrální území Kunovice kraj Zlínský Obec Provodovice katastrální území Provodovice kraj Zlínský Obec Police katastrální území Police u Valašského Meziříčí kraj Zlínský Obec Podhradní Lhota katastrální území Podhradní Lhota kraj Zlínský Obec Podolí katastrální území Podolí u Valašského Meziříčí kraj Zlínský **STANOVISKO** S návrhem Územního opatření k AOV29 Býškovice, AOV30 Kunovice, AOV31 Kelč **zásadně nesouhlasím a požaduji jejich vyřazení ze Změny č. 2 Územního rozvojového plánu ČR,** případně jejich zásadní přepracování. Návrh vykazuje závažné nedostatky z hlediska zákonnosti, ochrany životního prostředí, ochrany veřejného zdraví i ochrany práv obyvatel dotčeného území. Návrh akceleračních oblastí AOV29 Býškovice, AOV30 Kunovice, AOV31 Kelč je v rozporu s principem předběžné opatrnosti, požadavky na ochranu veřejného zdraví, ochranu přírody a krajiny, ochranu vodních zdrojů i se zásadou proporcionality zásahu do území. Současně nebyly dostatečně vyhodnoceny kumulativní a synergické vlivy souběhu akceleračních oblastí AOV29 Býškovice, AOV30 Kunovice, AOV31 Kelč a zamýšlené stavby větrných elektráren (VTE) při naplnění stanovených limitů (zejména výška a množství). Dokumentace SEA (SEA) a ÚO v předložené podobě není dostatečně odůvodněná, neobsahuje konkrétní odborné podklady a v řadě oblastí neoprávněně odkládá podstatné posouzení vlivů až do budoucích navazujících řízení. Návrh je proto nepřezkoumatelný a v rozporu s právními předpisy České republiky i Evropské unie. Současně může mít závažné dopady na krajinný ráz, biodiverzitu, vodní poměry, kulturně-historické hodnoty území i kvalitu života obyvatel. Navrhuji proto zejména vyřazení akceleračních oblastí AOV29 Býškovice, AOV30 Kunovice, AOV31 Kelč a souvisejícího územního opatření z návrhu Změny č. 2 Územního rozvojového plánu ČR. Pro případ, že tomuto požadavku nebude vyhověno, navrhuji zásadní přepracování návrhu, zejména o doplnění plného vyhodnocení kumulativních vlivů, ochrany veřejného zdraví, ochrany PUPFL, vlivů na soustavu Natura 2000, chráněné živočichy, krajinný ráz, vodní zdroje a majetková práva obyvatel. Současně žádám, aby všechny připomínky byly řádně a individuálně vypořádány v souladu se zákonem, včetně konkrétního a přezkoumatelného odůvodnění způsobu jejich vypořádání. **A. Nedostatky návrhu** • návrh není dostatečně odůvodněn a **chybí konkrétní podklady** (zákon č. 500/2004 Sb.) • nebyly dostatečně posouzeny **dopady na životní prostředí** (zákon č. 100/2001 Sb.) • hrozí **narušení krajiny a přírody** (zákon č. 114/1992 Sb.) • návrh **nerespektuje ochranu hodnot území a kvalitu bydlení** (zákon č. 283/2021 Sb.) • nebyly posouzeny jiné **varianty řešení, zejména využití brownfieldů** (opuštěných a již narušených ploch) a návrh tak nezákonně zasahuje do volné krajiny • vychází **pouze z expertních odhadů** (počet věží, výkon, rozmístění, vzdálenost od zástavby obcí) • **návrh odkládá řešení problému do dalších fází** (např. měření hluku až po dostavbě zařízení), místo aby jim předcházel • nejsou dostatečně vyhodnoceny **kumulativní dopady více záměrů v území nebo toto vyhodnocení zcela chybí** 2	

Příloha č. 5zzh – Vyhodnocení připomínek obcí a veřejnosti

Poř. č.	Připomínkové místo	Číslo jednací	Článek	AO	Připomínka	Vyhodnocení
					B. Příroda, krajina a životní prostředí **1. Nedostatečné posouzení vlivů na životní prostředí** • výskyt chráněných druhů (ptáci, netopýři) a zásah do migračních tras • narušení prvků ÚSES (biokoridory) • zásadní změna krajiny a její industrializace • dominantní stavby (až cca 200 m vysoké) viditelné na velké vzdálenosti • chybí posouzení nočního osvětlení • nedostatečně řešen kumulativní vliv více větrných elektráren **2. Nedostatečné posouzení vlivů na vodu a klima** • hrozí narušení vsakování vody do půdy a změna odtokových poměrů • neúměrné riziko pro podzemní vody a narušení režimu puklinových vod • může dojít ke zhoršení schopnosti krajiny zadržovat vodu a riziko vysychání krajiny • chybí posouzení vlivu na mikroklima, • nejsou dostatečně řešeny dopady na vodní režim území. **3. Zemědělská půda** • zábor a znehodnocení kvalitní půdy a půdy zemědělsky obdělávané • možné zásahy do půd I. a II. třídy ochrany (nejcennější půdy) • zhutnění půdy a zvýšení eroze a fragmentace pozemků • nejasný stav a poškození meliorací **4. Nedostatečné posouzení vlivů na obyvatele** • hluk a jeho dlouhodobý vliv nejsou dostatečně vyhodnoceny, • není dostatečně řešen stroboskopický efekt, • není zhodnocena změna charakteru bydlení vlivem navrhované výstavby VTE • reálný vliv na cenu nemovitostí – tím, že akcelerační oblasti jsou většinově vymezeny mimo brownfield, jsou tímto dotčeny nemovitosti v klidných lokalitách, rekreačních lokalitách a přírodně cenných lokalitách, dojde zcela zákonitě ke znehodnocení majetku občanů • není dostatečně vysvětlen způsob stanovení vzdálenosti od obytné zástavby, • nebyly dostatečně posouzeny dopady na hodnotu nemovitostí a kvalitu bydlení. **C. Technická a bezpečnostní rizika** **1. Nedostatečnost navržených zmírňujících opatření** • navržená opatření pouze částečně zmírňují dopady, ale neřeší samotný střet, • řada opatření je formulována neurčitě a bez jasné kontroly jejich plnění, • významné problémy jsou odkládány až do navazujících řízení. **2. Technická a bezpečnostní rizika** • odlet ledu z rotorů v zimě, • pád části konstrukce, únik provozních kapalin, • kontaminace půdy a vody, • požáry zařízení (obtížně zvládnutelné zásahy, se kterými nemá hasičský záchranný sbor žádné zkušenosti ani odpovídající techniku), zásah bleskem, šíření požáru do krajiny, omezení možnosti hašení, otázka dostupnosti zařízení v terénu pro HZS • v ČR dosud neexistuje právní ani metodická úprava požární bezpečnosti týkající se VTE a nejsou legislativně stanoveny konkrétní odstupové vzdálenosti VTE a ostatních zařízení (např. úložiště baterií) od lesů či obytné zástavby z hlediska požárního rizika,	

Poř. č.	Připomínkové místo	Číslo jednací	Článek	AO	Připomínka	Vyhodnocení
					• Ministerstvo dopravy připustilo existenci bezpečnostních rizik spojených s VTE, zejména vizuální distrakce řidičů, stínových efektů, nočního překážkového osvětlení, odletu ledu či havárií a odletu částí konstrukcí. Není jasně stanoveno, kdo **ponese odpovědnost za případné škody na zdraví, majetku a životním prostředí. Není jasně stanovena likvidace dosloužívšího zařízení VTE a souvisejících zařízení z hlediska odpadového hospodářství.** **D. PŘIPOMÍNKY K AKCELERAČNÍM OBLASTEM AOV29, AOV30, AOV 31** Uvedená akcelerační oblast vykazuje následující možné střety a rizika: **D.1. PŘIPOMÍNKY K AKCELERAČNÍ OBLASTI AOV29 – Býškovice** **1. Krajinný ráz a vizuální dominance VTE** v AOV 29 mají vizuální dopad, kdy se stávají nepřehlédnutelnou technickou dominantou viditelnou ze širokého okolí, včetně památkově exponovaných míst. Došlo by k narušení krajinného rámce a dálkových pohledů na Hostýnskou magistrálu a poutní místo Svatý Hostýn, což je v rozporu se zájmy NPÚ. Instalace věží o výšce cca 200 m (včetně listů) by představovala brutální zásah do horizontu a měřítka krajiny Záhoří. Viz Mapové podklady Návrhu ÚRP, zejména Příloha 5-SEA, Hodnocení karet pro AOV29, Mapa hodnoceného návrhu AO a Analýza nárůstu viditelnosti. To má za následek a) Brutální narušení horizontu Moravské brány a vizuální degradace Hostýnských vrchů, a celé Podhostýnské oblasti b) Znehodnocení poutního místa Svatý Hostýn a sakrární dominanty Baziliky na sv. Hostýně c) Kelč je historicky významné sídlo s dominantou kostela sv. Petra a Pavla. Instalace 200 m stožárů by vytvořila agresivní vertikální dominantu, která by devalvovala dálkové pohledy na Hostýnské vrchy a narušila integritu historického panoramatu d) Znehodnocení lázeňské a rekreační oblasti lázně Teplice, Zbrašovské aragonitové jeskyně a oblast Hranické propasti URP je z výše uvedených důvodů nepřezkoumatelný Navrhuje se: a) dopracovat posouzení z hlediska vlivu na vizuální integritu kulturních památek v okolí, protože hodnocení v návrhu je nedostatečné a jedná se o zásah nadregionálního významu. b) zohlednit památkovou ochranu dotčené oblasti a s ohledem na výše uvedené se tedy navrhuje vyřazení AOV29, AOV30 a AOV31 z návrhu Změny č. 2 Územního rozvojového plánu ČR **2. Vymezení návrhu AO ve vzdálenosti 500 m od obytné zástavby** V URP je vymezena AO ve vzdálenosti 500 m od obytné zástavby, viz. Příloha č.1: Základní charakteristiky a jevy životního prostředí v jednotlivých AO, str. č. 51 – 52.	

Poř. č.	Připomínkové místo	Číslo jednací	Článek	AO	Připomínka	Vyhodnocení
					V k.ú. Býškovice (viz. Strana [redacted] **se pod hranicí 500 m nachází rodinný dům s č.p. [redacted] a řada rekreačních objektů.** Vzdál[redacted]t 500 m je uvedena i v dokumentech Příloha 5-SEA, Hodnocení karet pro AOV29. Vzdálenost 500 m stanovená od občanské zástavby, která vychází z tzv. kvalifikovaného odhadu zpracovatele, nikoliv z legislativy, je nedostatečnou vzdáleností od souvislé zástavby obcí a rozptýlených usedlostí. Z dostupných studií a posouzení již předkládaných záměrů výstavby na DESÚ je zřejmé, že vzdálenost 500 m je nedostačující. Metodické pokyny doporučují orientační vzdálenosti 600–1000 metrů. Vzdálenost 500 m považujeme za nepřípustnou z hlediska zákonnosti a nedostačeného posouzení hlukové zátěže. Opatření obecné povahy pro AO a Odůvodnění Opatření obecné povahy pro AO považujeme za nedostatečné, je zde absence posouzení hluku, navrhujeme podrobné posouzení. URP vykazuje procesní vady, nedostatečné vyhodnocení vlivů, chybějící kumulace. Návrh je v rozporu s ochranou zdraví podle zákona č. 258/2000Sb. neboť neobsahuje dostatečné vyhodnocení vlivů hlukové zátěže na danou oblast. Dokumentace URP je v tomto bodě nepřezkoumatelná. Navrhuje se: legislativní stanovení závazné minimální odstupové vzdálenosti od obytné zástavby, případně její navázání na výšku zařízení, tak aby byla zajištěna ochrana obytného prostředí a zdraví obyvatel. **3. Rozpor s ochranou zemědělského půdního fondu (ZPF)** V AOV 29 je dotčen Zemědělský půdní fond. Dokumentace připouští zábor půd I. třídy ochrany v rozsahu 0,69 ha a II. třídy ochrany v rozsahu 0,89 ha, přesto vliv označuje pouze za „mírně negativní". Návrh bagatelizuje rozsah výstavby VTE a ostatních zařízení a její dopady, neřeší nebezpečí eroze půd, nedostatečně hodnotí možnost poškození meliorací včetně nezjištění jejich rozsahu. Návrh je v rozporu se zákonem č. 334/1992 Sb., o ochraně zemědělského půdního fondu, který stanoví zvýšenou ochranu nejbonitnějších půd. Navrhuje se: vyřazení akcelerační oblasti AOV29 Býškovice a souvisejícího územního opatření z návrhu Změny č. 2 Územního rozvojového plánu ČR **4. Nedostatečná ochrana přírody a biodiverzity** SEA sama uvádí výskyt citlivých druhů ptáků a předpokládá výskyt netopýrů. Nebyly však dostatečně vyhodnoceny migrační trasy ani možné dopady na PP Těšice, PR Doubek, biotopy a biokoridory, ÚSES a migrační koridory vybraných zvláště chráněných druhů velkých savců. V oblasti nebyl vyhotoven ornitologický výzkum. Posouzení pro SEA trvalo jen 3 měsíce a není proto dostatečné. SEA a UO stanoví zcela nedostatečná opatření na ochranu netopýrů a ptáků. Postup je v rozporu se zákonem č. 114/1992 Sb., o ochraně přírody a krajiny. Navrhuje se: a) vyhotovení celoročního ornitologického a chiropterologického průzkumu, včetně vyhodnocení migračních tras ptáků a netopýrů, kumulativních vlivů a dopadů na ptáky, živočichy a floru. Pro případ, že uvedené nedostatky nebudou řádně odstraněny b) vyřazení akcelerační oblasti AOV29 Býškovice a souvisejícího územního opatření z návrhu Změny č. 2 Územního rozvojového plánu ČR **5. Rizika pro bezpečnost, letectví a IZS** Do území zasahuje ochranné pásmo sportovního letiště, která provozuje Letecký sportovní klub Záhoří, z.s.. Dokumentace současně nehodnotí dopady souvislého pásu VTE na zásahy vrtulníků 5	

Poř. č.	Připomínkové místo	Číslo jednací	Článek	AO	Připomínka	Vyhodnocení
					integrovaného záchranného systému. Postup je v rozporu se zákonem č. 49/1997 Sb., o civilním letectví, a se zákonem č. 239/2000 Sb., o integrovaném záchranném systému. Navrhuje se: doplnění odborného posouzení vlivů akcelerační oblasti AOV29 – Býškovice na bezpečnost leteckého provozu, obranu státu a fungování integrovaného záchranného systému. Současně požaduji zpracování vyhodnocení dopadů souvislého pásu větrných elektráren na zásahy vrtulníků IZS, letecké hašení lesních požárů, zdravotnické záchranné služby a policejních vrtulníků, včetně posouzení bezpečnosti letových koridorů a posouzení omezení manévrovacích možností v lesním území. Navrhuje se: doplnit podklady pro návrh Změny č. 2 Územního rozvojového plánu ČR o stanoviska Ministerstva obrany, Úřadu pro civilní letectví, Řízení letového provozu ČR a složek IZS k umístění větrných elektráren v daném území. Pro případ, že uvedené bezpečnostní a letecké vlivy nebudou spolehlivě vyloučeny, navrhuji vyřazení akcelerační oblasti AOV29 Býškovice a souvisejícího územního opatření z návrhu Změny č. 2 Územního rozvojového plánu ČR **6. Rybníky přímo v zóně – biotop vodních ptáků** Rybník Vrbčák (v k. ú Býškovice) a rybník Rouské (v k. ú Rouské) tvoří cenný mokřadní biotop s výskytem vodních a mokřadních druhů ptáků. Vědecké studie opakovaně prokázaly, že vrubozobí ptáci (kachny, husy, labutě), bahňáci a jeřábi si od větrných elektráren dlouhodobě udržují odstup až 800 metrů a na turbíny si nezvykají. Umístění větrných elektráren přímo v AOV 29 by proto znamenalo trvalé opuštění rybníků těmito druhy a zánik jejich funkce jako mokřadního biotopu. Výstavba by rovněž narušovala hnízdění ptáků hlukem a vibracemi přímo na lokalitě. V podzimním období slouží rybníky jako významné shromaždiště tažných ptáků, kdy se zde před odletem na zimoviště koncentrují velká hejna kachen, hus, čápů a volavek. Shromaždiště jsou z hlediska větrných elektráren nejrizikovější lokalitou – vysoká koncentrace ptáků zvyšuje pravděpodobnost kolizí s rotujícími lopatkami. Čápi a volavky jsou přitom druhy s plachtivým letem, u nichž je riziko přímé kolize statisticky nejvyšší." Navrhuje se: vyřazení akcelerační oblasti AOV29 Býškovice a souvisejícího územního opatření z návrhu Změny č. 2 Územního rozvojového plánu ČR. Rybníky Vrbčák a Rouské leží přímo v navrhované zóně a jejich mokřadní biotop je neslučitelný s provozem větrných elektráren. Zóna navíc leží v blízkosti ekologicky citlivém území mezi Ptačí oblastí Hostýnské vrchy a EVL Bečva – Žebračka, jejichž ochrana má přednost před zjednodušeným povolováním obnovitelných zdrojů energie. **7. Blízkost EVL Bečva – Žebračka a nivy řeky Bečvy** Do 5 km od navrhované zóny AOV 29 se nachází niva řeky Bečvy a Evropsky významná lokalita Bečva – Žebračka (soustava Natura 2000), zahrnující lužní lesy a říční biotopy od Hranic na Moravě po Lipník nad Bečvou. Východně se v této nivě nacházejí rovněž rybníky v okolí Hustopeče nad Bečvou. Větrné elektrárny představují pro tažné a migrující ptáky bariéru. V kombinaci s výskytem dalších chráněných lokalit v okolí vytváří AOV 29 nepřijatelný tlak na celý ekologický koridor podél Bečvy. Kumulativní vliv záměrů na soustavu Natura 2000 v širším území nebyl dle dostupných podkladů dostatečně posouzen. Navrhuje se: vyřazení akcelerační oblasti AOV29 Býškovice a souvisejícího územního opatření z návrhu Změny č. 2 Územního rozvojového plánu ČR. **8. Ptačí oblast Hostýnské vrchy (Natura 2000)** se nachází na jižní hranici AOV 29 v nezanedbatelné vzdálenosti z hlediska pohybu ptáků. Navíc zde může dojít ke kumulaci škodlivých vlivů spolu s AOV 30 a AOV 31. Negativní dopady větrných 6	

Poř. č.	Připomínkové místo	Číslo jednací	Článek	AO	Připomínka	Vyhodnocení
					elektráren na ptáky nepůsobí pouze v místě instalace turbín, ale zasahují i do funkčního zázemí ptačích oblastí formou fragmentace biotopů a bariérového efektu. Navrhuje se: zpracování posouzení, zda vymezení AOV 29 není v rozporu s povinností zachovat příznivý stav předmětu ochrany Opatření obecné povahy tyto skutečnosti nezohledňují. Tímto upozorňujeme na rozsudek Soudního dvora EU ve věci C-127/02 (Waddenzee) a navazující judikatury - hodnocení vlivu na lokalitu Natura 2000 dle par. 45i ZOPK je povinné vždy, když nelze s jistotou vyloučit významný vliv na chráněné druhy nebo stanoviště - bez ohledu na to, zda se záměr nachází přímo v lokalitě. Navrhuje se: vyřazení akcelerační oblasti AOV29 Býškovice a souvisejícího územního opatření z návrhu Změny č. 2 Územního rozvojového plánu ČR **D.2. PŘIPOMÍNKY K AKCELERAČNÍ OBLASTI AOV30 – Kunovice** **9. Krajinný ráz a vizuální dominance** VTE v AOV 30 mají vizuální dopad, kdy se stávají nepřehlédnutelnou technickou dominantou viditelnou ze širokého okolí, včetně památkově exponovaných míst. Došlo by k narušení krajinného rámce a dálkových pohledů na Hostýnskou magistrálu a poutní místo Svatý Hostýn, což je v rozporu se zájmy NPÚ. Instalace věží o výšce cca 200 m (včetně listů) by představovala brutální zásah do horizontu a měřítka krajiny Záhoří. Viz. Mapové podklady Návrhu ÚRP, zejména Příloha 5-SEA, Hodnocení karet pro AOV30, Mapa hodnoceného návrhu AO a Analýza nárůstu viditelnosti. To má za následek a) Brutální narušení horizontu Moravské brány a vizuální degradace Hostýnských vrchů, a celé Podhostýnské oblasti b) Znehodnocení poutního místa Svatý Hostýn a sakrární dominanty Baziliky na sv. Hostýně c)Kelč je historicky významné sídlo s dominantou kostela sv. Petra a Pavla. Instalace 200 m stožárů by vytvořila agresivní vertikální dominantu, která by devalvovala dálkové pohledy na Hostýnské vrchy a narušila integritu historického panoramatu. d) znehodnocení sakrární stavby kostelu v Loučce URP je z výše uvedených důvodů nepřezkoumatelný Navrhuje se: a) dopracovat posouzení z hlediska vlivu na vizuální integritu kulturních památek v okolí, protože hodnocení v návrhu je nedostatečné a jedná se o zásah nadregionálního významu. b) zohlednit památkovou ochranu dotčené oblasti a s ohledem na výše uvedené se tedy navrhuje vyřazení AOV30 z návrhu Změny č. 2 Územního rozvojového plánu ČR **10. Rozpor s ochranou zemědělského půdního fondu (ZPF)** V AOV 30 je dotčen Zemědělský půdní fond. Dokumentace připouští zábor půd II. třídy ochrany v rozsahu 0,01 ha. Veškeré zemědělské plochy v AO jsou plnohodnotně využívány k zemědělské výrobě. Přesto vliv označuje pouze za „mírně negativní". Návrh bagatelizuje rozsah výstavby VTE a její dopady,	

Poř. č.	Připomínkové místo	Číslo jednací	Článek	AO	Připomínka	Vyhodnocení
					neřeší nebezpečí eroze půd, a nedostatečně hodnotí možnost poškození meliorací včetně nezjištění jejich rozsahu. Návrh je v rozporu se zákonem č. 334/1992 Sb., o ochraně zemědělského půdního fondu, který stanoví zvýšenou ochranu nejbonitnějších půd. Navrhuje se: vyřazení akcelerační oblasti AOV30 Kunovice a souvisejícího územního opatření z návrhu Změny č. 2 Územního rozvojového plánu ČR **11. Nedostatečná ochrana přírody a biodiverzity** SEA sama uvádí výskyt citlivých druhů živočichů , ptáků a více druhů motýlů, zvláště chráněných druhů rostlin a předpokládá výskyt netopýrů. Nebyly však dostatečně vyhodnoceny migrační trasy ani možné dopady na PP Skalka-Polomsko, PO Hostýnské vrchy, RP Kelčský Javorník, NPP Zbrašovské aragonitové jeskyně; areál lázně Teplice, biokoridory a biotopy. V oblasti nebyl vyhotoven ornitologický výzkum. Posouzení pro SEA trvalo jen 3 měsíce a není proto dostatečné. SEA a UO stanoví zcela nedostatečná opatření na ochranu netopýrů a ptáků. Postup je v rozporu se zákonem č. 114/1992 Sb., o ochraně přírody a krajiny. Navrhuje se: a) vyhotovení celoročního ornitologického a chiropterologického průzkumu, včetně vyhodnocení migračních tras ptáků a netopýrů, kumulativních vlivů a dopadů na ptáky, živočichy a floru. Pro případ, že uvedené nedostatky nebudou řádně odstraněny b) vyřazení akcelerační oblasti AOV30 Kunovice a souvisejícího územního opatření z návrhu Změny č. 2 Územního rozvojového plánu ČR **D.3. PŘIPOMÍNKY K AKCELERAČNÍ OBLASTI AOV31 – Kelč** **12. Krajinný ráz a vizuální dominance** VTE v AOV 31 mají vizuální dopad, kdy se stávají nepřehlédnutelnou technickou dominantou viditelnou ze širokého okolí, včetně památkově exponovaných míst. Došlo by k narušení krajinného rámce a dálkových pohledů na Hostýnskou magistrálu a poutní místo Svatý Hostýn, což je v rozporu se zájmy NPÚ. Instalace věží o výšce cca 200 m (včetně listů) by představovala brutální zásah do horizontu a měřítka krajiny Záhoří. Viz. Mapové podklady Návrhu ÚRP, zejména Příloha 5-SEA, Hodnocení karet pro AOV31, Mapa hodnoceného návrhu AO a Analýza nárůstu viditelnosti. a) Brutální narušení horizontu Moravské brány a vizuální degradace Hostýnských vrchů, a celé Podhostýnské oblasti b) Znehodnocení poutního místa Svatý Hostýn a sakrární dominanty Baziliky na sv. Hostýně c) Kelč je historicky významné sídlo, se zámeckým areálem, s dominantou kostela sv. Petra a Pavla. Instalace 200 m stožárů by vytvořila agresivní vertikální dominantu, která by devalvovala dálkové pohledy na Hostýnské vrchy a narušila integritu historického panoramatu. ÚRP je z výše uvedených důvodů nepřezkoumatelný d) znehodnocení přírodní-technické dominanty vrch Kelčský Javorník s rozhlednou e) znehodnocení hmotných statků v blízkosti AO: Rozhledna Kunovická hůrka a Na vodojemu Kunovice Navrhuje se: a) dopracovat posouzení z hlediska vlivu na vizuální integritu kulturních památek v okolí, protože hodnocení v návrhu je nedostatečné a jedná se o zásah nadregionálního významu. 8	

Poř. č.	Připomínkové místo	Číslo jednací	Článek	AO	Připomínka	Vyhodnocení
					b) zohlednit památkovou ochranu dotčené oblasti a s ohledem na výše uvedené se tedy navrhuje vyřazení AOV31 Kelč a souvisejícího územního opatření z návrhu Změny č. 2 Územního rozvojového plánu ČR **13. Rozpor s ochranou zemědělského půdního fondu (ZPF)** V AOV 31 je dotčen Zemědělský půdní fond. Dokumentace připouští zábor půd I. třídy ochrany v rozsahu 0,04 ha a II. třídy ochrany v rozsahu 0,27 ha, přesto vliv označuje pouze za „mírně negativní". Návrh bagatelizuje rozsah výstavby VTE a její dopady, neřeší nebezpečí eroze půd, a nedostatečně hodnotí možnost poškození meliorací včetně nezjištění jejich rozsahu. Návrh je v rozporu se zákonem č. 334/1992 Sb., o ochraně zemědělského půdního fondu, který stanoví zvýšenou ochranu nejbonitnějších půd. Navrhuje se: vyřazení AOV31 Kelč a souvisejícího územního opatření z návrhu Změny č. 2 Územního rozvojového plánu ČR. **14. Nedostatečná ochrana přírody a biodiverzity** SEA sama uvádí výskyt citlivých druhů živočichů, zvláště chráněných druhů hmyzu, zvláště chráněných druhů rostlin a předpokládá výskyt netopýrů. Nebyly však dostatečně vyhodnoceny migrační trasy ani možné dopady na PP Vřesoviště Bílová, PO Hostýnské vrchy, NPP Zbrašovské aragonitové jeskyně; areál lázně Teplice, habitaty-91EO, biokoridory, RBC a biotopy -mokřadní lesní okraje a lesní loučky, ÚSES a migrační koridory vybraných zvláště chráněných druhů velkých savců. V oblasti nebyl vyhotoven ornitologický výzkum. Posouzení pro SEA trvalo jen 3 měsíce a není proto dostatečné. SEA a UO stanoví zcela nedostatečná opatření na ochranu netopýrů a ptáků. Postup je v rozporu se zákonem č. 114/1992 Sb., o ochraně přírody a krajiny. Navrhuje se: a) vyhotovení celoročního ornitologického a chiropterologického průzkumu, včetně vyhodnocení migračních tras ptáků a netopýrů, kumulativních vlivů a dopadů na ptáky, živočichy a floru. Pro případ, že uvedené nedostatky nebudou řádně odstraněny b) vyřazení akcelerační oblasti AOV31 Kelč a souvisejícího územního opatření z návrhu Změny č. 2 Územního rozvojového plánu ČR **D.4. PŘIPOMÍNKY K AKCELERAČNÍ OBLASTI AOV 29-Býškovice, AOV 30 – Kunovice a AOV31 – Kelč** **15. Hlukové emise z více parků** Hluk z více parků v různých směrech znemožňuje regeneraci obyvatel, hluk se v údolích Bečvy a Záhoří sčítá. Jedná se o akustický součet, v členitém terénu se nesčítají lineárně, ale díky odrazům od svahů Hostýnských vrchů vytvářejí permanentní akustický smog, který nelze eliminovat útlumem jednotlivých strojů. Navrhuje se: vyřazení akcelerační oblasti AOV29 Býškovice, AOV30 Kunovice a AOV31 Kelč a souvisejícího územního opatření z návrhu Změny č. 2 Územního rozvojového plánu ČR	

Příloha č. 5zzh – Vyhodnocení připomínek obcí a veřejnosti

Poř. č.	Připomínkové místo	Číslo jednací	Článek	AO	Připomínka	Vyhodnocení
					16. Kumulativní vlivy Návrh změny č. 2 ÚRP ČR neřeší souběh více projektů a celkové zatížení území, což je zásadní metodická chyba. S ohledem na stanovenou AOV29, AOV30 a AOV31 je maximalistické riziko „Obklíčení" obcí umístěním VTE. Pokud by se realizovaly záměry v jednotlivých katastrech odděleně, dojde k dominovému efektu a ve výsledku k obklíčení obcí. Obce by ztratily kontakt s volnou krajinou. Obyvatelé by žili v "průmyslové kleci". Obce vizuálně a akusticky budou uzavřeny větrnými parky ze všech světových stran. Návrhem je porušen zákon č. 249/2025 Sb, § 4 odst. 2. Zákon zakazuje vymezení AO tam, kde by dopad na životní prostředí (zejména vodu a krajinný ráz) byl tak významný. V tomto případě se negativní vlivy jednotlivých katastrů obcí vzájemně zesilují. Hrozí nevratná degradace území. Navrhuje se: vyřazení akcelerační oblasti AOV29 Býškovice, AOV30 Kunovice a AOV31 Kelč a souvisejícího územního opatření z návrhu Změny č. 2 Územního rozvojového plánu ČR **17. Ochrana sídel** Vzhledem k rozdrobenosti okolní zástavby a vzdálenostech mezi obcemi cca od 1 km do 3 km je v dokumentaci URP stanovena vzdálenost AOV od intravilánu obcí cca 500 m. viz. Příloha č.1: Základní charakteristiky a jevy životního prostředí v jednotlivých AO, str. č. 51 – 56. Vzdálenost 500 m je v URP nedostatečně posouzena a je nedostatečně stanovena vzdálenost AOV od intravilánu obcí. Členitý terén navíc může způsobovat specifické šíření hluku a infrazvuku. Stroboskopický efekt: Riziko periodického stínění (mihotání stínů) na obytné části obcí. Při kumulaci VTE a obklíčenosti obcí se stroboskopický efekt projeví v celé dotčené oblasti. Souběh kmitání stínů z více stran během dne vytváří neúnosnou psychickou zátěž. Požadujeme doplnění podrobného posouzení. Dokumentace URP je v této části nepřezkoumatelná Navrhuje se: doplnit podklady pro návrh Změny č. 2 Územního rozvojového plánu ČR o podrobné posouzení stroboskopického efektu v dané oblasti, s ohledem na jeho dopad v celé dotčené oblasti Pro případ, že uvedené posouzení spolehlivě nevyloučí nastíněné jevy, navrhuji vyřazení akcelerační oblasti AOV29 Býškovice, AOV30 Kunovice a AOV31 Kelč a souvisejícího územního opatření z návrhu Změny č. 2 Územního rozvojového plánu ČR **18. Ochrana veřejného zdraví** Vzhledem k rozdrobenosti okolní zástavby a vzdálenostech mezi obcemi cca od 1 km do 3 km je v dokumentaci URP stanovena vzdálenost AOV od intravilánu obcí cca 500 m. viz. Příloha č.1: Základní charakteristiky a jevy životního prostředí v jednotlivých AO, str. č. 51 – 56. Vzdálenost 500 m je v URP nedostatečně posouzena a je nedostatečně stanovena vzdálenost AOV od intravilánu obcí. Členitý terén navíc může způsobovat specifické šíření hluku a infrazvuku. Blíže viz příloha: Infrazvuk z větrných elektráren a jeho dopady na lidské zdraví: přehled vědeckých důkazů MUDr. Petr Mitáš Praktický lékař pro dospělé, Všechovice Navrhuje se: vyřazení akcelerační oblasti AOV29 Býškovice, AOV30 Kunovice a AOV31 Kelč a souvisejícího územního opatření z návrhu Změny č. 2 Územního rozvojového plánu ČR **19. Nepřiměřenost zásahu do území** Navržené řešení představuje brutální zásah do charakteru krajiny, kvality života obyvatel i majetkových práv a narušení jejich legitimního očekávání, že tyto hodnoty budou zachovány. Nebylo prokázáno 10	

Poř. č.	Připomínkové místo	Číslo jednací	Článek	AO	Připomínka	Vyhodnocení
					(dokumentace se tím ani nezabývá), že negativní dopady nelze dosáhnout jiným, méně konfliktním řešením. Návrh tak nesplňuje princip proporcionality vyžadovaný správním právem i judikaturou správních soudů. Navrhuje se: Doplnění řádného posouzení proporcionality zásahu do území, včetně vyhodnocení dopadů na krajinný ráz, kvalitu života obyvatel, veřejné zdraví, majetková práva a charakter venkovského prostředí. Dále se navrhuje prokázání, že sledovaného veřejného zájmu nelze dosáhnout jiným, méně konfliktním řešením s nižšími dopady na obyvatele a životní prostředí. Současně se navrhuje doplnění variantního řešení a vyhodnocení méně zatěžujících alternativ v souladu s principem proporcionality a minimalizace zásahů do práv obyvatel. Pro případ, že uvedené posouzení spolehlivě nevyloučí nastíněné jevy, tedy že proporcionalita zásahu a nezbytnost navrženého řešení nebudou spolehlivě prokázány, navrhuji vyřazení akcelerační oblasti AOV29 Býškovice, AOV30 Kunovice a AOV31 Kelč a souvisejícího územního opatření z návrhu Změny č. 2 Územního rozvojového plánu ČR **20. Absence variantního řešení** Dokumentace neposuzuje alternativní lokality ani modely a varianty rozmístění, počtu či výšky VTE. Není prokázáno, že navržená varianta představuje řešení s nejmenšími dopady na životní prostředí a obyvatele. Není ani tvrzen a prokazován veřejný zájem zřízení AOV. Postup je v rozporu se směrnicí 2001/42/ES a zákonem č. 100/2001 Sb. Navrhuje se: doplnění variantního posouzení akcelerační oblasti, včetně alternativních lokalit, jiného rozmístění větrných elektráren, nižšího počtu staveb a variant s menší výškou větrných elektráren. Dále navrhuji vyhodnocení méně konfliktních řešení, zejména využití brownfieldů, narušených území a lokalit s nižším střetem s ochranou přírody, krajinného rázu, veřejného zdraví a obytné zástavby. Současně navrhuji doplnění srovnávací analýzy jednotlivých variant z hlediska dopadů na životní prostředí, veřejné zdraví, biodiverzitu, krajinný ráz a majetková práva obyvatel. Pro případ, že uvedené posouzení spolehlivě nevyloučí nastíněné jevy, tedy že nebude prokázáno, že navržená varianta představuje řešení s nejmenšími dopady na životní prostředí a obyvatele v dané lokalitě, navrhuji vyřazení akcelerační oblasti AOV29 Býškovice, AOV30 Kunovice a AOV31 Kelč a souvisejícího územního opatření z návrhu Změny č. 2 Územního rozvojového plánu ČR **Navrhuji důsledné přehodnocení navržených akceleračních oblastí AOV 29, AOV 30 a AOV 31 a souvisejících územních opatření a jejich vyřazení z návrhu Změny č. 2 Územního rozvojového plánu ČR** **E. Rozpor se zákony a právními předpisy ČR a EU** Návrh může být v rozporu zejména s: • zákonem č. 500/2004 Sb., správní řád, • zákonem č. 100/2001 Sb., o posuzování vlivů na životní prostředí (EIA), • zákonem č. 114/1992 Sb., o ochraně přírody a krajiny, • zákonem č. 334/1992 Sb., o ochraně zemědělského půdního fondu, • zákonem č. 283/2021 Sb., stavební zákon, • podmínkami směrnice EU RED III (nevhodně zvolená lokalita, nevyřešené dopady) • principem předběžné opatrnosti dle čl. 191 SFEU, • právem na příznivé životní prostředí dle čl. 35 Listiny základních práv a svobod, 11	

Poř. č.	Připomínkové místo	Číslo jednací	Článek	AO	Připomínka	Vyhodnocení
					• právem na ochranu zdraví dle čl. 31 Listiny základních práv a svobod, • právem na ochranu vlastnictví dle čl. 11 Listiny základních práv a svobod. Závěr Navržená akcelerační oblast **má zásadní střety s přírodou, krajinou, vodou i kvalitou života obyvatel**. Tyto problémy nejsou řešeny, ale pouze částečně zmírňovány. Návrh nemá dostatečné podklady, neřeší varianty řešení a nedostatečně hodnotí kumulativní dopady. Z uvedených důvodů navrhuji **vyřazení uvedených akceleračních oblastí AOV29 Býškovice, AOV30 Kunovice, AOV31 Kelč a souvisejících územních opatření z návrhu Změny č. 2 Územního rozvojového plánu ČR.**	

Poř. č.	Připomínkové místo	Číslo jednací	Článek	AO	Připomínka	Vyhodnocení
					Infrazvuk z větrných elektráren a jeho dopady na lidské zdraví: **přehled vědeckých důkazů** **MUDr. Petr Mitáš** *Praktický lékař pro dospělé, Všechovice* **1. Úvod** Expozice infrazvuku a nízkofrekvenčnímu hluku (ILFN) z větrných elektráren (VTE) představuje rostoucí oblast zájmu preventivní medicíny a veřejného zdravotnictví. S masivní expanzí větrné energetiky v zemích Evropské unie se otázka zdravotních dopadů na obyvatelstvo žijící v blízkosti větrných farem stává naléhavou jak z hlediska klinického, tak z hlediska legislativního. Infrazvuk — akustické vlnění s frekvencí pod 20 Hz — proniká stavebními konstrukcemi prakticky bez útlumu, nelze jej zachytit běžnými protihlukovými opatřeními a standardně užívaná hodnotící škála dB(A) jej systematicky podhodnocuje, neboť je kalibrována pro frekvenční pásmo slyšitelného zvuku. Moderní VTE o výšce až 200 m přitom produkují infrazvuk v hladinách a na vzdálenosti, které dosavadní výpočetní modely hrubě podceňovaly. Cílem předkládané práce je kriticky shrnout dostupné vědecké důkazy o biologických a epidemiologických dopadech expozice infrazvuku z VTE na lidské zdraví, se zvláštním zřetelem ke kardiovaskulárním účinkům a poruchám spánku. Práce vychází z principů medicíny založené na důkazech (EBM) a reflektuje nejnovější experimentální, epidemiologické i modelovací studie publikované v recenzované literatuře v letech 2010–2026. **2. Přehled vědeckých důkazů** **2.1 Biologický mechanismus účinku infrazvuku** Výzkumníci Salt a Hullar z Washington University (St. Louis) prokázali, že vnitřní ucho — konkrétně sacculus a utriculus — vnímá infrazvukové frekvence pod prahem vědomého slyšení a generuje neurální signály přenášené do mozku. Infrazvuk z VTE tak fyziologicky působí na nervový systém i bez toho, aby ho obyvatelé vědomě slyšeli. Tento mechanismus je biologicky plausibilní a opakovaně reproducovatelný. ***Citace:*** *Salt AN, Hullar TE. Responses of the ear to low frequency sounds, infrasound and wind turbines. Hearing Research, 2010; 268(1-2): 12–21.*	

Poř. č.	Připomínkové místo	Číslo jednací	Článek	AO	Připomínka	Vyhodnocení
					2.2 Epidemiologická data — Health Canada (2014) Rozsáhlá kanadská studie na vzorku přibližně 2 000 domácností v blízkosti větrných farem prokázala statisticky významnou korelaci mezi vzdáleností od turbín a výskytem poruch spánku, tinnitu, závratí a zhoršené kvality života. Symptomy byly výrazně četnější u obyvatel žijících do vzdálenosti 1 000 m od turbín. Studie dospěla k závěru, že expozice infrazvuku a nízkofrekvenčnímu hluku z VTE představuje zdravotní riziko, které nelze ignorovat. ***Citace:*** *Health Canada. Wind Turbine Noise and Health Study: Summary of Results. Ottawa, 2014.* **2.3 Doporučení australského NHMRC (2015, 2017)** Přehledové studie australské rady National Health and Medical Research Council (NHMRC) zaznamenaly konzistentní zprávy o zhoršení kvality spánku a subjektivního zdraví u obyvatel bydlících blíže než 1 500 m od větrných turbín. NHMRC doporučila jako minimální ochrannou vzdálenost právě 1 500 m, přičemž zdůraznila, že výzkum v této oblasti stále probíhá a zásada předběžné opatrnosti vyžaduje konzervativní přístup. ***Citace:*** *NHMRC. Evidence on Wind Farms and Human Health. Canberra, 2015; aktualizace 2017.* **2.4 Směrnice WHO pro hluk z prostředí (2018)** Směrnice WHO pro hluk z prostředí (Environmental Noise Guidelines for the European Region, 2018) klasifikují hluk z větrných turbín jako samostatnou kategorii a doporučují noční hladinu expozice pod 45 dB Lnight. WHO přitom explicitně uvádí, že nízkofrekvenční složky hluku z VTE jsou problematické a standardní A-váhové měření (dB[A]) je systematicky podhodnocuje. ***Citace:*** *WHO. Environmental Noise Guidelines for the European Region. Copenhagen, 2018.* **2.5 Kardiovaskulární účinky infrazvuku — Chaban, Vahl et al. (2021)** Tým kardiovaskulárního chirurga prof. C.-F. Vahla z Universitätsmedizin Mainz provedl experimenty na izolované lidské srdeční tkáni. Ve dvou různých experimentálních řadách byl pozorován jednoznačný pokles kontraktility srdečního svalu při expozici infrazvukovým signálům. Výzkum ukázal, že účinky infrazvuku zahrnují široké spektrum biologických procesů, včetně poruchy metabolismu vápníku a mitochondriální integrity. ***Citace:*** *Chaban R, Ghazy A, et al. Negative effect of high-level infrasound on human myocardial contractility: in-vitro controlled experiment. Noise Health, 2021; 23: 57–66.* **2.6 Epidemiologická studie Vahl & Dietz — DGIM kongres (2026)** V dubnu 2026 byla na 132. kongresu Deutsche Gesellschaft für Innere Medizin (DGIM) ve Wiesbadenu prezentována retrospektivní diagnosticky zaslepená epidemiologická studie Pracovní skupiny pro infrazvuk Universitätsmedizin Mainz (Vahl C.-F., Dietz O., poster P-15-07, Abstract ID 85384).	

Poř. č.	Připomínkové místo	Číslo jednací	Článek	AO	Připomínka	Vyhodnocení
					Ve čtyřech srovnatelných obcích v okrese Paderborn (SRN) byla porovnána incidence nově zjištěných diagnóz srdečního selhání (MKN-10: I50) a závažných srdečních arytmií (MKN-10: I49) v letech 2015–2024: • Exponovaná skupina: obce Borchen a Lichtenau (25 550 obyvatel, 533 MW, 224 VTE) — vysoká expozice infrazvuku. • Kontrolní skupina: obce Hövelhof a Delbrück (49 700 obyvatel, 14 MW, 8 VTE) — nízká expozice infrazvuku. Výsledky: incidence nově zjištěného srdečního selhání byla v exponovaných obcích statisticky vysoce signifikantně vyšší (p<0,0001). V obci Borchen byl zaznamenán nárůst incidence o 21–51 % ročně v letech 2021–2024, v Lichtenau o 20–68 % ročně. Incidence závažných srdečních arytmií byla rovněž signifikantně zvýšena (p<0,0001). Autoři vyloučili vliv jiných kardiovaskulárních nox (jaderné elektrárny, chemické provozy, letecký hluk, velké stavby). ***Citace:*** *Vahl C.-F., Dietz O. Deutlich erhöhte Inzidenz von Herzinsuffizienz und Rhythmusstörungen in Kommunen mit erheblichem Ausbau der Windenergie. Poster P-15-07, 132. Kongress der DGIM, Wiesbaden, 2026.* **2.7 Šíření infrazvuku a podhodnocení expozice — Mattsson et al. (2025–2026)** Prof. Ken Mattsson z Uppsalské univerzity pomocí pokročilého simulačního nástroje SoundSim360 prokázal, že moderní velké větrné elektrárny produkují výrazně vyšší hladiny infrazvuku než starší turbíny, přičemž tyto hladiny jsou vyšší, než se dosud předpokládalo. Infrazvuk větrných turbín je měřitelný i ve vzdálenosti přes 50 km od zdroje a na rozdíl od slyšitelného zvuku je mnohem méně tlumen atmosférou — zejména v noci a za teplotní inverze. Infrazvuk proniká stěnami, okny a střechami do uzavřených prostor téměř bez útlumu; v interiérech může docházet k rezonanci, která některé frekvence zesiluje. Standardně používaná škála dB(A) infrazvuk systematicky podhodnocuje, protože je kalibrována pro frekvence slyšitelného zvuku. Tato zjištení byla prezentována dne 24. března 2026 na konferenci Evropského parlamentu "Unheard but Not Harmless: Public Health and Wind Energy Infrasound" v Bruselu, která se zaměřila na potřebu harmonizovaných metod měření infrazvuku v rámci EU. ***Citace:*** *Mattsson K., Eriksson G. et al. Efficient finite difference modeling of infrasound propagation in realistic 3D domains: Validation with wind turbine measurements. Applied Acoustics, 2025/2026.* **3. Závěr** Souhrn dostupné vědecké literatury poskytuje konzistentní důkazy o tom, že expozice infrazvuku a nízkofrekvenčnímu hluku z větrných elektráren představuje relevantní zdravotní riziko, které nelze při územním plánování a posuzování vlivů na veřejné zdraví opomíjet. Biologicky plausibilní mechanismus účinku byl prokázán na úrovni periferního nervového systému i srdeční svaloviny; epidemiologická data dokládají statisticky signifikantně zvýšenou incidenci srdečního selhání a závažných arytmií v populacích s vysokou expozicí.	

Poř. č.	Připomínkové místo	Číslo jednací	Článek	AO	Připomínka	Vyhodnocení
					Stávající hygienické normy, odvozené výhradně od A-váhového měření hluku, infrazvukovou složku nepokrývají dostatečně. V souladu se zásadou předběžné opatrnosti — zakotvenou v čl. 191 odst. 2 SFEU i v § 2 odst. 4 zákona č. 258/2000 Sb. — je proto nezbytné požadovat minimální ochrannou vzdálenost VTE od obytné zástavby v rozsahu nejméně 1 500 m (platných pro slyšitelný hluk), zavedení měřicích standardů zahrnujících nízkofrekvenční pásmo a provedení hodnocení vlivu na zdraví (HIA) jako podmínky sine qua non pro povolení jakéhokoliv nového větrného parku. Další výzkum v oblasti dlouhodobé expozice infrazvuku a harmonizace evropských metodických standardů pro jeho měření je nezbytný. Do doby jejich přijetí nelze považovat ochranu zdraví obyvatel žijících v blízkosti VTE za dostatečně zajištěnou. *Poznámka k metodologii: Veškerá odborná argumentace obsažená v předkládaném textu byla sestavena výhradně na základě medicíny založené na důkazech (Evidence-Based Medicine, EBM). Všechny citované studie jsou publikovány v recenzovaných vědeckých časopisech nebo pocházejí od uznávaných mezinárodních institucí (WHO, Health Canada, NHMRC). V souladu s principy EBM i zásadou předběžné opatrnosti platí, že pokud existují důkazy o potenciálním poškození zdraví, musí být ochranná opatření přijata dříve, než bude vědecká jistota úplná.* **Uplatnění připomínek k návrhu Změny č. 2 Územního a rozvojového plánu a územním všem opatřením pro akcelerační oblasti, které tvoří přílohu shora označené změny č. 2 ÚRP** **Kroměříž = mimořádně citlivá památka UNESCO** Kroměříž není „běžné“ historické město, ale: • **Arcibiskupský zámek a zahrady v Kroměříži** • zapsány na Seznam světového dědictví **právě kvůli krajině, kompozici a panoramatu** • klíčová je **vizuální integrita města v otevřené rovinaté krajině Hané** **Pokud budou větrné elektrárny viditelné:** • z **Květné zahrady** • ze **zámecké věže** • z **Podzámecké zahrady**	

Poř. č.	Připomínkové místo	Číslo jednací	Článek	AO	Připomínka	Vyhodnocení
					jedná se o **přímé narušení atributů OUV**, protože: • Květná zahrada je **geometrická, ideová a pohledově uzavřená kompozice** • historické osy a panoramata jsou **součástí důvodu zápisu** • UNESCO opakovaně uvádí, že **rušení historických pohledů moderními dominantami je nepřijatelné** Tohle **není subjektivní estetický dojem**, ale **tvrdé kritérium UNESCO**. **Rovina není výhoda, ale největší problém**. V rovině **neexistuje vizuální bariéra**, takže: • jakákoli vertikální technická dominanta se stává **novým „hlavním horizontem" krajiny** **Základní princip UNESCO: ochrana „Outstanding Universal Value" (OUV)** UNESCO **nechrání jen samotné památky**, ale především jejich: • **výjimečnou univerzální hodnotu (OUV)** • **integritu** (celistvost prostředí) • **autenticitu** • **historické panorama a pohledové vztahy** **Viditelnost moderních dominant z historických pohledů je považována za velmi závažný zásah**, i když: • jsou **mimo katastr města** • jsou **mimo ochranné pásmo podle národního práva**	

Poř. č.	Připomínkové místo	Číslo jednací	Článek	AO	Připomínka	Vyhodnocení
					• jsou **několik kilometrů daleko** „Evropská praxe opakovaně potvrzuje, že větrné parky s významným vizuálním dopadem na památky UNESCO jsou pozastavovány nebo rušeny, bez ohledu na jejich vzdálenost či status obnovitelného zdroje." V řadě evropských států byly větrné parky u památek UNESCO zastaveny právě proto, že stát nepovažoval ochranu panoramat za vyjednatelnou." **Větrný park Haná v popsaném rozsahu a poloze představuje z pohledu UNESCO přímé a velmi vážné ohrožení světového dědictví Kroměříže**, bez ohledu na to, že leží podél D1 a mimo město. **Pozastavení / zrušení větrných parků z důvodu ochrany památek UNESCO** **Země** / **Památka UNESCO** / **Typ památky** / **Větrný park – problém** / **Důvod zásahu** / **Výsledek** **Německo** / Upper Middle Rhine Valley (Horní střední Porýní) / Kulturní krajina / VTE na okolních hřebenech / Narušení panoramatu, viditelnost z klíčových pohledů, kumulativní efekt / Projekty **zastaveny / nepovoleny** **Německo** / Wartburg Castle / Historická dominanta / VTE v dohledové vzdálenosti / Konkurenční vertikální dominanta, narušení siluety / Projekty **zrušeny / přesunuty** **Velká Británie** / Stonehenge, Avebury and Associated Sites / Archeologická krajina / VTE v širším okolí / Narušení otevřené krajiny, historického horizontu / Projekty **zamítnuty** **Francie** / Mont-Saint-Michel and its Bay / Kulturní krajina + dominanta / VTE v zálivu a okolí / Narušení ikonických pohledů, ztráta čitelnosti památky / Projekty **zrušeny / relokovány** **Rakousko** / Wachau Cultural Landscape / Kulturní krajina / Návrhy VTE v okolí údolí / Ochrana historického rázu krajiny / Projekty **nepovoleny** **Země** / **Památka UNESCO** / **Typ památky** / **Větrný park – problém** / **Důvod zásahu** / **Výsledek** **Polsko** / Historic Centre of Kraków (okolí) / Historické město / VTE v otevřené krajině / Narušení panoramatu města / Projekty **zablokovány** **Španělsko** / Kulturní krajiny (Andalusie, Kastilie) / Historická města / krajina / Kumulace VTE / Kumulativní vizuální dopad / Projekty **přepracovány / zrušeny** **Na základě výše uvedeného se navrhuje:** **I. Akcelerační oblasti ve Změně č. 2 Územního a rozvojového plánu se nevymezují.** **II. Územní opatření o podmínkách a zmírňujících opatření podle zákona o urychlení využívání obnovitelných zdrojů energie (Opatření obecné povahy pro akcelerační oblasti, které tvoří přílohu Změny č. 2 Územního a rozvojového plánu) se ruší a nebudou vydány.**	

Příloha č. 5zzh – Vyhodnocení připomínek obcí a veřejnosti

Poř. č.	Připomínkové místo	Číslo jednací	Článek	AO	Připomínka	Vyhodnocení
					 	

Příloha č. 5zzh – Vyhodnocení připomínek obcí a veřejnosti

Poř. č.	Připomínkové místo	Číslo jednací	Článek	AO	Připomínka	Vyhodnocení
						

Poř. č.	Připomínkové místo	Číslo jednací	Článek	AO	Připomínka	Vyhodnocení
11487.	Veronika Švomová	MMR-49704-2026-81	99czg 99czh	AOV53 AOV54	**PŘIPOMÍNKY K:** **I. návrhu Změny č. 2 Územního rozvojového plánu ČR (ÚRP ČR)** **II. Vyhodnocení vlivů návrhu Změny č. 2 ÚRP na udržitelný rozvoj území (SEA)** **III. návrhům jednotlivých územních opatření pro akcelerační oblasti (AO) vymezeným v návrhu Změny č. 2 ÚRP** **IV. návrhu územních opatření pro akcelerační oblasti AOV53 a AOV54** Tímto podávám připomínku k návrhu vymezení akceleračních oblastí pro větrné elektrárny (VTE). Na základě níže uvedených důvodů nesouhlasím s návrhem změny č. 2 ÚRP ČR, Vyhodnocení vlivů návrhu Změny č. 2 ÚRP na udržitelný rozvoj území (SEA) a návrhům jednotlivých územních opatření pro akcelerační oblasti (AO) vymezeným v návrhu Změny č. 2 ÚRP. Veškeré níže uvedené připomínky se vztahují současně ke všem výše uvedeným projednávaným částem veřejné vyhlášky. **A. Nedostatky návrhu** • návrh není dostatečně odůvodněn a **chybí konkrétní podklady** (zákon č. 500/2004 Sb.) • nebyly dostatečně posouzeny **dopady na životní prostředí** (zákon č. 100/2001 Sb.) • hrozí **narušení krajiny a přírody** (zákon č. 114/1992 Sb.) • návrh **nerespektuje ochranu hodnot území a kvalitu bydlení** (zákon č. 283/2021 Sb.) • nebyly posouzeny jiné **varianty řešení, zejména využití brownfieldů** (opuštěných a již narušených ploch) a návrh tak neodůvodněně zasahuje do volné krajiny • vychází **pouze z expertních odhadů** (počet věží, výkon, rozmístění) • návrh **řeší problémy až dodatečně**, místo aby jim předešel • nejsou dostatečně vyhodnoceny **kumulativní dopady více záměrů v území** **B. Příroda, krajina a životní prostředí** **1. Nedostatečné posouzení vlivů na životní prostředí** • výskyt chráněných druhů (ptáci, netopýři) a zásah do migračních tras (vlk, rys apod.) • narušení prvků ÚSES (biokoridory) • zásadní změna krajiny a její industrializace • dominantní stavby (až cca 250 m vysoké) viditelné na velké vzdálenosti • chybí posouzení nočního osvětlení • nedostatečně řešen kumulativní vliv více větrných elektráren **2. Nedostatečné posouzení vlivů na vodu a klima** 1	**Akceptováno částečně.** Akcelerační oblast AOV53 Záborná byla zmenšena. Akcelerační oblasti byly vymezeny na celostátní úrovni v Z2 ÚRP na základě Zadání Z2 ÚRP schváleného Vládou ČR. Vymezení akceleračních oblastí proběhlo na základě biologického posouzení konkrétních území podle § 11 odst. 3 resp. 4 ZOZE, jehož výsledky spolu s výsledky vyhodnocení vlivů na životní prostředí (SEA, Příloha č. 5 k odůvodnění Z2 ÚRP) byly zapracovány do návrhu Z2 ÚRP. Návrh Z2 ÚRP a jeho odůvodnění, návrh souvisejících územních opatření a jejich odůvodnění obsahují náležitosti v souladu s příslušnými právními předpisy, včetně správního řádu, stavebního zákona a dalších. Zpracování VVURÚ odpovídá obsahem i strukturou požadavkům obsaženým v příloze č. 4 stavebního zákona, včetně posouzení kumulativních a synergických vlivů, vlivů na zdraví a hodnocení nulové varianty (platné znění ÚRP) vůči variantě navrhované (Z2 ÚRP). Zadání Z2 ÚRP schválené Vládou ČR nepožadovalo jiná variantní řešení. Ustanovení § 4 odst. 3 ZOZE a čl. 15c směrnice RED III sice upřednostňují brownfieldy a degradované plochy, avšak nevylučují vymezení akcelerační oblasti na jiných pozemcích. Vymezení výhradně na degradovaných plochách nebylo s ohledem na prostorové nároky technologie větrných elektráren proveditelné. Samotný způsob vymezení akceleračních oblastí na základě podkladů (biologická posouzení, mapy citlivosti ptáků vůči výstavbě VTE zpracované ČSO, území významná pro netopýry dle podkladů ČESON, biotopy zvláště chráněných druhů velkých savců a další) a nařízení vlády č. 507/2025 Sb. minimalizuje vliv na složky životního prostředí. Pro všechny akcelerační oblasti jsou současně pořizována územní opatření, která obsahují opatření stanovená na základě biologických posouzení. Tato opatření dále zmírňují negativní vlivy, které nebylo možné vyloučit vymezením akcelerační oblasti. Podmínky v územních opatřeních zahrnují ochranu prvků lokálního ÚSES a všech biokoridorů, ochranu biotopů, ZPF a PUPFL, dále povinnost biologického dozoru, monitoring mortality ptáků a netopýrů, detekční systémy a další podmínky specifické vzhledem ke konkrétní akcelerační oblasti. Jedním z podkladů pro zpracování Z2 ÚRP byl dokument Akcelerační oblasti, předvýběr ploch k výstavbě VTE, Screening území ČR z hlediska ochrany krajinného rázu (Roman Bukáček, Simona Vondráčková, 2025). Při vymezování akceleračních oblastí byl krajinný ráz dále prověřován, a to s ohledem na hodnoty území. Vlivy na krajinný ráz pak byly dále vyhodnoceny v rámci VVURÚ, a to jak z hlediska navrhovaného souboru akceleračních oblastí jako celku, tak pro jednotlivá území v kartách akceleračních oblastí, které obsahují i mapy viditelnosti

Poř. č.	Připomínkové místo	Číslo jednací	Článek	AO	Připomínka	Vyhodnocení
					• hrozí narušení vsakování vody do půdy a změna odtokových poměrů, • může dojít ke zhoršení schopnosti krajiny zadržovat vodu a riziko vysychání krajiny • chybí posouzení vlivu na mikroklima, • nejsou dostatečně řešeny dopady na vodní režim území. **3. Zemědělská půda** • zábor a znehodnocení kvalitní půdy • možné zásahy do půd I. a II. třídy ochrany (nejcennější půdy) • zhutnění půdy a zvýšení eroze a fragmentace pozemků • nejasný stav a poškození meliorací **4. Nedostatečné posouzení vlivů na obyvatele** • hluk a jeho dlouhodobý vliv nejsou dostatečně vyhodnoceny, • není dostatečně řešen stroboskopický efekt, • změna charakteru bydlení, • není dostatečně vysvětlen způsob stanovení vzdálenosti od obytné zástavby, • nebyly dostatečně posouzeny dopady na hodnotu nemovitostí a kvalitu bydlení. **C. Technická a bezpečnostní rizika** **1. Nedostatečnost navržených zmírňujících opatření** • navržená opatření pouze částečně zmírňují dopady, ale neřeší samotný střet, • řada opatření je formulována neurčitě a bez jasné kontroly jejich plnění, • významné problémy jsou odkládány až do navazujících řízení. **2. Technická a bezpečnostní rizika** • odlet ledu z rotorů v zimě, požáry zařízení (obtížně zvládnutelné zásahy) a zásah bleskem, • pád částí konstrukce, únik provozních kapalin, • kontaminace půdy a vody, • šíření požáru do krajiny, • v ČR dosud neexistuje právní ani metodická úprava požární bezpečnosti VTE a nejsou stanoveny konkrétní odstupové vzdálenosti od lesů či obytné zástavby z hlediska požárního rizika, • Ministerstvo dopravy připustilo existenci bezpečnostních rizik spojených s VTE, zejména vizuální distrakce řidičů, stínových efektů, nočního překážkového osvětlení, odletu ledu či havárií a odletu částí konstrukci. Není jasně stanoveno, kdo **ponese odpovědnost za případné škody na zdraví, majetku a životním prostředí.** **D. Rozpor se zákony a právními předpisy ČR a EU** Návrh může být v rozporu zejména s: • zákonem č. 500/2004 Sb., správní řád, • zákonem č. 100/2001 Sb., o posuzování vlivů na životní prostředí (EIA), • zákonem č. 114/1992 Sb., o ochraně přírody a krajiny, • zákonem č. 334/1992 Sb., o ochraně zemědělského půdního fondu, • zákonem č. 283/2021 Sb., stavební zákon, • podmínkami směrnice EU RED III (nevhodně zvolená lokalita, nevyřešené dopady) • principem předběžné opatrnosti dle čl. 191 SFEU, • právem na příznivé životní prostředí dle čl. 35 Listiny základních práv a svobod, 2	(Příloha SEA). Podmínky v územních opatřeních pak dále omezují barevné řešení doprovodných staveb a rozsah trvalých terénních úprav. V souvisejících územních opatření jsou stanoveny podmínky, které zajišťují ochranu protierozních opatření, funkčních melioračních zařízení, vodních toků a ploch a rovněž omezující možné terénní úpravy. Vzhledem k charakteru a rozsahu potenciálních záměrů se při naplnění podmínek nepředpokládá realizace zpevněných ploch v takovém rozsahu, který by mohl významně ovlivnit vodní režim v rámci akceleračních oblastí. V souladu s požadavky vodního zákona se v rámci procesu povolování záměru bude vyjadřovat vodoprávní úřad. Významné ovlivnění mikroklimatu se u akceleračních oblastí pro VTE ani FVE nepředpokládá. Ochrana ZPF je řešena v souvisejících územních opatřeních. Podmínkami je zajištěno, že nebudou vznikat neobhospodařovatelné zbytkové zemědělské pozemky ani pozemky bez přístupu k veřejně přístupné pozemní komunikaci. Dále je v nich požadavek na upřednostní nižších tříd ochrany ZPF při realizaci záměrů OZE a je stanovena maximální plocha dlouhodobého nebo trvalého odnětí ZPF pro záměry OZE v celé akcelerační oblasti. Souhlas s odnětím ze ZPF bude vydán v navazujícím řízení dle stavebního zákona. Při vymezení akceleračních oblastí nelze předjímat konkrétní technické parametry či přesné umístění záměrů OZE. Obavy z negativních vlivů hluku a stroboskopického efektu řeší podmínky stanovené ve všech územních opatřeních pro akcelerační oblasti pro VTE, které ukládají zpracování hlukové studie, studie působení stroboskopického efektu, včetně minimalizace shadow flicker efektu, a také omezují světelné zatížení. Akcelerační oblasti pro VTE byly vymezeny s odstupem alespoň 500 m od obytné zástavby s ohledem na snížení rizik pro obyvatele. V případě, že by záměr nesplňoval zákonné hygienické limity (nařízení vlády č. 272/2011 Sb., o ochraně zdraví před nepříznivými účinky hluku a vibrací) a další požadavky vyplývající z příslušných právních předpisů (např. požární bezpečnost) a současně podmínky v územním opatření, nemůže být povolen. Odpovědnost za škody má provozovatel větrné elektrárny, který odpovídá za její technický stav a bezpečnost provozu podle občanského zákoníku (zákon č. 89/2012 Sb.). Vymezení akcelerační oblasti v ÚRP nezakládá možnost vyvlastnění ani právo na výstavbu VTE a nevylučuje jiné využití území. Nebylo prokázáno, že by instalace VTE měla významný negativní vliv na cenu nemovitostí či provádění investic. Lokální dopady na cenu nemovitostí konkrétních záměrů nelze posuzovat na koncepční úrovni při vymezování akceleračních

Poř. č.	Připomínkové místo	Číslo jednací	Článek	AO	Připomínka	Vyhodnocení
					• právem na ochranu zdraví dle čl. 31 Listiny základních práv a svobod, • právem na ochranu vlastnictví dle čl. 11 Listiny základních práv a svobod. **E. Námitka na nedostatečně transparentní výběr a vyhodnocení lokalit - týká se akceleračních oblastí AOV53 a AOV54** Navrhovaná změna územního plánu obsahující vymezení akceleračních zón představuje zásadní zásah do krajiny s potenciálně významnými dopady na kvalitu života obyvatel dotčených území. Z tohoto důvodu považuji za nezbytné, aby proces návrhu a výběru konkrétních lokalit probíhal transparentním způsobem a aby byl založen na předem stanovených, veřejně známých a odborně ověřitelných kritériích. Z předložených podkladů ani z veřejného projednání není dostatečně zřejmé, jakým způsobem byly jednotlivé lokality vyhodnocovány a proč byly vybrány právě konkrétní oblasti. Dostatečné odůvodnění výběru lokalit je přitom klíčové zejména vzhledem k rozsahu zásahu do území a jeho očekávaným dopadům na obyvatele i krajinný ráz. Na veřejném projednání zazněla informace, že jedna z lokalit byla zařazena do akceleračních zón mimo jiné proto, že se již v jejím okolí nachází větrná elektrárna. Tento argument však vyvolává otázky zejména v situaci, kdy byly do návrhu zahrnuty i lokality, kde obdobná infrastruktura dosud neexistuje. Takové vysvětlení proto nepůsobí konzistentně a vyvolává pochybnosti o jednotnosti a předvídatelnosti celého procesu výběru a hodnocení území. Domnívám se proto, že výběr akceleračních zón měl být od počátku založen na jednotném hodnotícím rámci a jasně definovaných kritériích, která umožní objektivní a přezkoumatelné posouzení jednotlivých lokalit. Pouze takový postup může posílit důvěru veřejnosti v celý proces a zajistit, aby navržené řešení působilo věrohodně, odůvodněně a respektovalo zájmy dotčených obyvatel i ochranu území. **Závěr** Navržené akcelerační oblasti **mají zásadní střety s přírodou, krajinou, vodou i kvalitou života obyvatel**. Tyto problémy nejsou řešeny, ale pouze částečně zmiňovány. Návrh nemá dostatečné podklady, neřeší varianty řešení a nedostatečně hodnotí kumulativní dopady. Z uvedených důvodů požaduji **zásadní přepracování návrhu Změny č. 2 ÚRP**, které bude respektovat vše výše uvedené.	oblastí v ÚRP. Návrh Změny č. 2 ÚRP byl připraven v souladu s platnou legislativou ČR a EU, včetně správního řádu, stavebního zákona, zákona č. 249/2025 Sb. (ZOZE) zákona č. 114/1992 Sb. (ZOPK), směrnice RED III, směrnice o ochraně volně žijících ptáků a směrnice o stanovištích. Vymezení akceleračních oblastí a podmínky v územních opatřeních jsou stanoveny na základě zákona a v jeho mezích. Dopad na veřejné zájmy byl posouzen VVURÚ.

Poř. č.	Připomínkové místo	Číslo jednací	Článek	AO	Připomínka	Vyhodnocení
11488.	Lucie Popová	MMR-49706-2026-81	99cb 99czzi	AOV16 AOV85	**Věc: Připomínka k návrhu změny č. 2 územního rozvojového plánu ČR** V souladu s možností uplatnit připomínky k návrhu změny č. 2 Územního rozvojového plánu ČR podávám následující připomínku k navrhovanému vymezení akceleračních oblasti pro rozvoj větrné energie **AOV 16** a **AOV 85**. Výše zmíněné oblasti **nesplňují parametry pro akcelerační oblasti pro získávání větrné energie** a případné využití pro stavbu větrných elektráren by bylo v rozporu s platnou legislativou. V první řadě jsou tyto oblasti v rozporu s **§ 12 zákona č. 114/1992 Sb.**: *„(1) Krajinný ráz, kterým je zejména přírodní, kulturní a historická charakteristika určitého místa či oblasti, je chráněn před činností snižující jeho estetickou a přírodní hodnotu. Zásahy do krajinného rázu, zejména umisťování a povolování staveb, mohou být prováděny pouze s ohledem na zachování významných krajinných prvků, zvláště chráněných území, kulturních dominant krajiny, harmonické měřítko a vztahy v krajině.“* Krajina v okolí obou předmětných akceleračních zón má unikátní charakter, a to nejen v kontextu přírodních hodnot, ale zejména kulturního bohatství a historické návaznosti. **V těsné blízkosti navržené AOV 16 se nachází hora Blaník a v těsné blízkosti navržené AOV 85 hora Říp.** Obě tyto oblasti patří k historicky a kulturně klíčovým územím celorepublikového významu. Stavba větrných elektráren by zde znamenala významné narušení krajinného rázu a ztrátu přírodních i kulturních hodnot této krajiny. Vzhledem ke zvažované výšce větrných elektráren (v těchto oblastech je uváděno až 200 m) **by horní část těchto elektráren zasahovala zhruba do stejné výšky, kde se nachází vrchol Blaníku, resp. Řípu.** Tím by se tyto elektrárny staly dominantou srovnatelnou se zmíněnými horami a významně by se uplatňovaly v průhledech na tyto hory. Oblast Velkého a Malého Blaníku je zároveň chráněna jako CHKO. Tím by zde došlo **i k rozporu s částí třetí zákona č. 114/1992 Sb**. Je zde nutno zmínit i **Evropskou úmluvu o krajině**, která zakotvuje krajinu jako jednu ze základních složek životního prostředí a ukládá ochranu krajinného rázu při stavebních záměrech. Předmětný návrh AOV naopak zcela ignoruje hodnocení krajinného rázu. **Kromě ochrany krajinného rázu a zákona č. 114/1992 Sb. jsou zde kolize i s další legislativou:** **1) Listina základních práv a svobod** Čl: 35 LZPS uvádí: *„Každý má právo na příznivé životní prostředí.“* V případě stavby větrných elektráren v předmětném území by došlo k významnému zhoršení stavu životního prostředí a k významným negativním vlivům jak na přírodu, tak i na obyvatele, což je v rozporu s LZPS. **2) Zákon č. 100/2001 Sb. (o posuzování vlivů na životní prostředí)** V akceleračních zónách dochází k omezení, resp. vyloučení standardního posuzování vlivů na životní prostředí (EIA). O to vyšší nároky musí být kladeny na kvalitu, úplnost a konkrétnost podkladů a vyhodnocení vlivů na životní prostředí již na úrovni tohoto návrhu. Předložený návrh však tyto požadavky nenaplňuje, zejména postrádá dostatečné vyhodnocení konkrétních lokálních dopadů,	**Akceptováno částečně.** Akcelerační oblast AOV85 Nový Dvůr byla vypuštěna. Vymezení akceleračních oblastí proběhlo na základě biologického posouzení konkrétního navrhovaného území podle § 11 odst. 3 resp. 4 ZOZE, jehož výsledky spolu s výsledky vyhodnocení vlivů na životní prostředí (SEA/VVURÚ, Příloha 5 k Z2 ÚRP) byly zapracovány do návrhu Změny č. 2 ÚRP; oblasti, u nichž autorizované osoby identifikovaly významné negativní nebo kumulativní vlivy, byly ze Z2 ÚRP vyloučeny (odůvodnění Z2 ÚRP, odst. 32). Zpracování VVURÚ odpovídá obsahem i strukturou požadavkům přílohy č. 4 stavebního zákona; jde o hodnocení na úrovni koncepce, nikoli na úrovni konkrétních záměrů, a tomu odpovídá i míra podrobnosti použitých podkladů. Při vymezení akceleračních oblastí nelze předjímat konkrétní technické parametry či přesné umístění záměrů OZE. Obavy z negativních vlivů hluku a stroboskopického efektu řeší podmínky stanovené ve všech územních opatřeních pro akcelerační oblasti pro VTE, které ukládají zpracování hlukové studie, studie působení stroboskopického efektu, včetně minimalizace shadow flicker efektu. V případě, že by záměr nesplňoval zákonné hygienické limity (nařízení vlády č. 272/2011 Sb., o ochraně zdraví před nepříznivými účinky hluku a vibrací) a současně podmínky v územním opatření, nemůže být povolen. Jedním z podkladů pro zpracování Z2 ÚRP byl dokument Akcelerační oblasti, předvýběr ploch k výstavbě VTE, Screening území ČR z hlediska ochrany krajinného rázu (Roman Bukáček, Simona Vondráčková, 2025). Při vymezování akceleračních oblastí byl krajinný ráz dále prověřován, a to s ohledem na hodnoty území. Vlivy na krajinný ráz pak byly dále vyhodnoceny v rámci VVURÚ, a to jak z hlediska navrhovaného souboru akceleračních oblastí jako celku, tak pro jednotlivá území v kartách akceleračních oblastí, které obsahují i mapy viditelnosti (Příloha SEA). Podmínky v územních opatřeních pak dále omezují barevné řešení doprovodných staveb a rozsah trvalých terénních úprav. Samotný způsob vymezení akceleračních oblastí na základě podkladů (biologická posouzení, mapy citlivosti ptáků vůči výstavbě VTE zpracované ČSO, území významná pro netopýry dle podkladů ČESON, biotopy zvláště chráněných druhů velkých savců a další) a nařízení vlády č. 507/2025 Sb. minimalizuje vliv na složky životního prostředí. Pro všechny akcelerační oblasti jsou současně pořizována územní opatření, která obsahují opatření stanovená na základě biologických posouzení. Tato opatření dále zmírňují negativní vlivy, které nebylo možné vyloučit vymezením akcelerační oblasti. Podmínky v územních

Poř. č.	Připomínkové místo	Číslo jednací	Článek	AO	Připomínka	Vyhodnocení
					kumulativních vlivů v území a jejich dopadů na krajinný ráz, obytné prostředí a veřejné zdraví. Tento návrh proto nelze použít jako podklad k vyhlášení akceleračních zón, kde by došlo k omezení posuzování vlivů na životní prostředí. **3) Aarhuská úmluva** Tato úmluva předpokládá účast veřejnosti na rozhodovacích procesech a práva veřejnosti na přístup k právní ochraně v záležitostech životního prostředí. Současný návrh akceleračních zón naopak předpokládá omezení práva veřejnosti účastnit se rozhodování o stavbě větrných elektráren. Vzhledem ke zkrácenému povolovacímu procesu lze předpokládat i značně omezené možnosti veřejnosti, jak stavbu zastavit či omezit její negativní dopady. Tento návrh proto může přinést zásadní rozpor s touto mezinárodní úmluvou. **4) Směrnice RED III o podpoře OZE** Tato směrnice udává u OZE prioritní využití průmyslových ploch, brownfieldů a technicky narušených území s cílem minimalizovat další narušení krajiny. Současný plán akceleračních zón (včetně AOV 16 a AOV 85) naopak předpokládá výstavbu větrných elektráren v zemědělské, lesní a sídelní krajině, která nevykazuje známky poškození průmyslovou či těžební činností. Jednalo by se zde o přeměnu dosud relativně zdravé a hodnotné krajiny v industriální zónu určenou pro výrobu elektřiny. Návrh akceleračních zón je tudíž v rozporu s uvedenou směrnicí. **5) Směrnice o ptácích (2009/147/ES)** Větrné elektrárny mohou mít významný negativní dopad na populace ptáků. Na veřejném projednání dne 15. 5. 2026 bylo uvedeno, že ornitologický průzkum předmětných oblastí probíhal pouze v době srpen-říjen 2025, což je pro komplexní zhodnocení zcela nedostatečná doba a u většiny druhů zde vůbec nebyla hodnocena doba hnízdění. Vyhlášení akceleračních zón na základě takto neúplných a nedostatečných podkladů je v rozporu s uvedenou směrnicí. **6) Zákon č. 258/2000 Sb., o ochraně veřejného zdraví** Tento zákon aplikuje výše zmíněný čl. 35 LZPS a předpokládá zajištění podmínek pro zdravý život. Navržené akcelerační zóny by naopak znamenaly významný negativní dopad na místní obyvatele a přinesly by zhoršení podmínek pro život a zdraví. Mezi konkrétní dopady patří zejména hluk (včetně infrazvuku), shadow flicker efekt (míhání stínů), vibrace či produkce mikroplastů. Tyto problémy nejsou v navržené dokumentaci řešeny buď vůbec, nebo zcela nedostatečně (např. je zde připuštěn shadow flicker efekt až 30 hodin ročně, což by přineslo závažné zdravotní komplikace např. pro epileptiky). Z výše uvedených důvodů **nesouhlasím s vymezením akceleračních oblastí AOV 16 a AOV 85** a požaduji jejich **vyřazení**, neboť návrh vykazuje závažné nedostatky z hlediska zákonnosti, ochrany životního prostředí i dopadů na obyvatele v dané oblasti. Jedná se o území s významnými krajinnými, přírodními a obytnými hodnotami, které nejsou návrhem dostatečně respektovány. Žádám, aby tato připomínka byla řádně vypořádána v souladu se zákonem a aby bylo uvedeno konkrétní odůvodnění přijatého řešení.	opatřeních zahrnují ochranu prvků lokálního ÚSES a všech biokoridorů, ochranu biotopů, ZPF a PUPFL, dále povinnost biologického dozoru, monitoring mortality ptáků a netopýrů, detekční systémy a další podmínky specifické vzhledem ke konkrétní akcelerační oblasti. Ustanovení § 4 odst. 3 ZOZE a čl. 15c směrnice RED III sice upřednostňují brownfieldy a degradované plochy, avšak nevylučují vymezení akcelerační oblasti na jiných pozemcích. Vymezení výhradně na degradovaných plochách nebylo s ohledem na prostorové nároky technologie větrných elektráren proveditelné. Návrh Z2 ÚRP byl projednán s obcemi a veřejností v rámci veřejného projednání. Procesy územního plánování, které byly při pořizování Z2 ÚRP respektovány, jsou dlouhodobě nastaveny stavebním zákonem tak, aby byly v souladu s legislativou EU, včetně Aarhuské úmluvy atd.

Poř. č.	Připomínkové místo	Číslo jednací	Článek	AO	Připomínka	Vyhodnocení
11489.	Lucie Popová	MMR-49707-2026-81	99czzt	AOV99	Věc: PŘIPOMÍNKA K NÁVRHU ZMĚNY Č. 2 ÚZEMNÍHO ROZVOJOVÉHO PLÁNU ČR (§ 97 zák. č. 283/2021 Sb., stavební zákon) – akcelerační oblast AOV99 Podkovné. Úvod Uplatňuji zásadní připomínky k návrhu Změny č.2 ÚRP pro akcelerační oblast AOV99 Podkovné, a to z důvodu jeho rozporu s ochranou OUV (Outstanding Universal Value), ochranou památky UNESCO, památky světového dědictví. Navrhovaný záměr výstavby 11VTE o výšce až 200 m v dotčeném území je v přímém rozporu s ochranou krajinného rázu a kulturně-historické hodnoty území. Lednicko-valtický areál představuje mimořádně cenné území světového významu, zapsané na Seznam světového dědictví UNESCO jako unikátní příklad cíleně komponované kulturní krajiny. Nejedná se o „běžnou" historickou krajinu ani o pouhý soubor památek, ale o rozsáhlé krajinné dílo formované zejména v 18. a 19. století, jehož podstatou je promyšlená kompozice prostoru, vizuálních vazeb a pohledových os. Výjimečnost areálu spočívá v: * systematickém utváření krajiny jako estetického celku, * důsledné práci s dálkovými průhledy, horizonty a dominantami, * vzájemných vztazích mezi architekturou, vegetací a otevřenou krajinou, * zachované čitelnosti historické kompozice v měřítku celého území. Hodnota tohoto území tedy nespočívá pouze v jednotlivých objektech, ale především v celkové vizuální integritě krajiny a její prostorové scénografii. I. Zásadní rozpor s ochranou památky UNESCO a mezinárodními závazky Navržené opatření je z odborného hlediska **neobhajitelné ve vztahu k ochraně výjimečné univerzální hodnoty (OUV)** památky UNESCO Lednicko-valtický areál. Současně je v rozporu se závazky České republiky vyplývajícími z UNESCO, zejména z:	**Akceptováno.** Akcelerační oblast AOV99 Podkovné byla vypuštěna.

Poř. č.	Připomínkové místo	Číslo jednací	Článek	AO	Připomínka	Vyhodnocení
					Navržené umístění větrných elektráren o výšce až cca 200 m představuje zásah, který může **zásadně ovlivnit vizuální integritu a autenticitu kulturní krajiny**, což je v přímém rozporu s principy ochrany OUV. **II. Porušení oznamovací povinnosti dle čl. 172 Operational Guidelines UNESCO** Podle čl. 172 Operational Guidelines k Úmluvě o ochraně světového dědictví mají smluvní státy povinnost: informovat UNESCO o záměrech, které mohou ovlivnit výjimečnou univerzální hodnotu památky, a to ještě před jejich realizací. V daném případě: • jde o záměr s potenciálně významným dopadem na památku UNESCO, • nebylo doloženo, že by byl tento záměr oznámen, • nebylo provedeno odpovídající posouzení vlivů na OUV. Tento postup je v rozporu s mezinárodními závazky České republiky. **III. Naprostá nedostatečnost navržených opatření ke krajinářské ochraně** Argumentace návrhu je v části ochrany krajinného rázu **odborně neudržitelná**. Je nutno důrazně odmítnout představu, že: • „tlumené barvy", • „matné povrchy", • nebo „harmonické začlenění" mohou zmírnit dopad větrných elektráren o výšce cca 200 m. Taková opatření: • neřeší měřítko staveb, • neřeší jejich dominanci v krajině, • neřeší jejich uplatnění v dálkových pohledech. Blikající letecké značení větrných elektráren představuje v noční krajině nový, dynamický a vysoce rušivý vizuální prvek, který je v přímém rozporu s historicky utvářeným charakterem Lednicko-valtického areálu. Pravidelně se opakující světelné impulzy narušují klidovou, scénograficky komponovanou noční atmosféru krajiny a vstupují do dálkových pohledů jako dominantní rušivý signál. Současně pohyb rotorů vytváří nepřirozenou kinetickou složku v jinak staticky komponovaném prostoru, čímž dochází k zásadní změně vizuální percepce krajiny. Kombinace pohybu a světelných efektů vede k vytvoření nových technogenních dominant, které přitahují pozornost na úkor historických kompozičních prvků. Tyto jevy jsou z povahy věci neslučitelné s principy esteticky komponované kulturní krajiny a nelze je eliminovat žádnými dílčími zmírňujícími opatřeními. Jedná se o **formální a fakticky neúčinné deklarace**, které nemohou zajistit ochranu krajinného rázu ani OUV. **IV. Absence posouzení vlivu na OUV (Heritage Impact Assessment)** Dokument neobsahuje: • identifikaci atributů OUV, • posouzení vizuální integrity, • hodnocení dopadu na komponovanou krajinu,	

Příloha č. 5zzh – Vyhodnocení připomínek obcí a veřejnosti

Poř. č.	Připomínkové místo	Číslo jednací	Článek	AO	Připomínka	Vyhodnocení
					V. Ignorování podstaty komponované krajiny Lednicko-valtický areál je unikátní komponovanou krajinou, jejíž hodnota spočívá v: • pohledových osách, • vztazích mezi dominantami, • scénografii krajiny. Navržené opatření tyto hodnoty zcela ignoruje, což představuje zásadní odborné pochybení. **VI. Indicie metodického pochybení (mechanické přebírání argumentace)** Použitá argumentace (např. „tlumené barvy", „snížení výšky", obecné formulace o harmonickém začlenění) vykazuje znaky **mechanického přebírání z jiných případů**, včetně území s památkami UNESCO (např. Kroměříž). Takový postup je nepřijatelný, neboť: • každá památka má specifické atributy OUV, • vyžaduje individuální posouzení, • nelze aplikovat univerzální formulace. **VII. Požadavek na odborné přehodnocení** Požaduji: 1. splnění oznamovací povinnosti vůči UNESCO dle čl. 172, 2. zpracování nezávislého odborného posudku specialisty na památky UNESCO, 3. doplnění Heritage Impact Assessment (HIA), 4. doplnění analýzy viditelnosti a vizualizací, 5. vyřazení AOV99 z návrhu akcelerační oblasti. **VIII. Závěr** V předložené podobě návrh: • porušuje mezinárodní závazky České republiky, • nechrání výjimečnou univerzální hodnotu památky UNESCO, • a opírá se o odborně neudržitelnou argumentaci. Vymezení akcelerační oblasti AOV99 je založeno na neúplných podkladech, metodicky nesprávném vyhodnocení vlivů a odborně nedostatečné argumentaci. **Je v rozporu se směrnicí RED III (2023/2413)** Nebyla doložena priorita využití: zastavěných ploch, brownfieldů, technicky narušených území. Vymezení ve volné krajině je v **rozporu s principem minimalizace dopadů. Území vykazuje podprůměrnou rychlost větru.** Požaduji proto: • **vyřazení akcelerační oblasti AOV99 z návrhu,** **nebo minimálně** • **její přepracování po řádném zpracování HIA(Heritage Impact Assessment) dle metodiky ICOMOS, UNESCO a odborném vyhodnocení vlivů na OUV s mezinárodním dohledem.**	

Poř. č.	Připomínkové místo	Číslo jednací	Článek	AO	Připomínka	Vyhodnocení
11490.	Lucie Popová	MMR-49708-2026-81	99cx 99cy	AOV44 AOV45	Věc: **PŘIPOMÍNKA K NÁVRHU ZMĚNY Č. 2 ÚZEMNÍHO ROZVOJOVÉHO PLÁNU ČR (§ 97 zák. č. 283/2021 Sb., stavební zákon)** **PŘIPOMÍNKY K VYHODNOCENÍ VLIVŮ NÁVRHU ZMĚNY Č. 2 ÚZEMNÍHO ROZVOJOVÉHO PLÁNU NA UDRŽITELNÝ ROZVOJ ÚZEMÍ** **PŘIPOMÍNKY K NÁVRHŮM JEDNOTLIVÝCH ÚZEMNÍCH OPATŘENÍ K AKCELERAČNÍM OBLASTEM VYMEZENÝM V NÁVRHU ZMĚNY Č. 2 ÚZEMNÍHO ROZVOJOVÉHO PLÁNU** **ÚVOD** Jako osoba, která může být dotčena dopady návrhu z hlediska životního prostředí a kvality života, podávám připomínku k návrhu Změny č. 2 Územního rozvojového plánu ČR (ÚRP ČR) o vymezení akceleračních oblastí pro rozvoj výroby energie z větrné energie. Jedná se o akcelerační oblasti **AOV44 a AOV45** a současně o širší území, které může být navrženým řešením přímo či nepřímo ovlivněno. **DOTČENÁ ÚZEMÍ** **AOV44 – Litochovice**: Rozloha plochy 8,53 km2, předpokládaný výkon: 85MW, přibližný reálně možný počet cca věží 11 - 14, max. výška věží 250 m. Katastrální území: Neuslužice, Litochovice u Volyně, Střítež u Volyně (Přilehající obce: Milejovice, Čepřovice, Přeslavice, Nišovice, Volyně) **AOV45 – Bušanovice**: Rozloha plochy 8,4 km2, předpokládaný výkon: 84MW, přibližný reálně možný počet cca věží 11 - 14, max. výška věží 250 m. Katastrální území: Bohunice, Bušanovice, Tvrzice, Předslavice, Újezdec. **STANOVISKO** Návrh akceleračních oblastí AOV44 - Litochovice a AOV45 - Bušanovice je v rozporu s principem předběžné opatrnosti, požadavky na ochranu veřejného zdraví, ochranu přírody a krajiny, ochranu vodních zdrojů. Návrh vykazuje závažné nedostatky z hlediska zákonnosti, ochrany životního prostředí, ochrany veřejného zdraví i ochrany práv obyvatel dotčeného území. Toto území není návrhem dostatečně respektováno. Plánovaný záměr představuje rozsáhlý a dlouhodobý zásah do krajiny, který může ovlivnit životní prostředí, charakter obce, narušit charakter krajinného rázu, ovlivnit a ohrozit život zvěře a kvalitu života obyvatel. V současné fázi předložené podklady považuji za nedostatečné. A proto s návrhem Územního opatření k AOV44 - Litochovice a AOV- Bušanovice nesouhlasím a požaduji jejich vyřazení ze Změny č. 2 Územního rozvojového plánu ČR, případně jejich zásadní přepracování. Nesouhlasím s realizací záměru v předloženém rozsahu a požaduji jeho přehodnocení do doby, než budou doloženy **dostatečné odborné podklady** umožňující objektivně posoudit dlouhodobé dopady na území.	**Akceptováno částečně.** Akcelerační oblast AOV45 Bušanovice byla vypuštěna. Akcelerační oblast AOV44 Litochovice byla zmenšena. Vymezení akceleračních oblastí proběhlo na základě biologického posouzení konkrétních území podle § 11 odst. 3 resp. 4 ZOZE, jehož výsledky spolu s výsledky vyhodnocení vlivů na životní prostředí (SEA, Příloha č. 5 k odůvodnění Z2 ÚRP) byly zapracovány do návrhu Změny č. 2 ÚRP. Návrh Z2 ÚRP a jeho odůvodnění, návrh souvisejících územních opatření a jejich odůvodnění, i vyhodnocení vlivů na udržitelný rozvoj území (VVURÚ) obsahují náležitosti v souladu s příslušnými právními předpisy, včetně správního řádu, stavebního zákona, zákona č. 249/2025 Sb. (ZOZE), zákona č. 114/1992 Sb. (ZOPK), směrnice o ochraně volně žijících ptáků a směrnice o stanovištích. Při vymezení akceleračních oblastí nelze předjímat konkrétní technické parametry či přesné umístění záměrů OZE. Obavy z negativních vlivů hluku a stroboskopického efektu řeší podmínky stanovené ve všech územních opatřeních pro akcelerační oblasti pro VTE, které ukládají zpracování hlukové studie, studie působení stroboskopického efektu, včetně minimalizace shadow flicker efektu. V případě, že by záměr nesplňoval zákonné hygienické limity (nařízení vlády č. 272/2011 Sb., o ochraně zdraví před nepříznivými účinky hluku a vibrací) a současně podmínky v územním opatření, nemůže být povolen. Jedním z podkladů pro zpracování Z2 ÚRP byl dokument Akcelerační oblasti, předvýběr ploch k výstavbě VTE, Screening území ČR z hlediska ochrany krajinného rázu (Roman Bukáček, Simona Vondráčková, 2025). Při vymezování akceleračních oblastí byl krajinný ráz dále prověřován, a to s ohledem na hodnoty území. Vlivy na krajinný ráz pak byly dále vyhodnoceny v rámci VVURÚ, a to jak z hlediska navrhovaného souboru akceleračních oblastí jako celku, tak pro jednotlivá území v kartách akceleračních oblastí, které obsahují i mapy viditelnosti (Příloha SEA). Podmínky v územních opatřeních pak dále omezují barevné řešení doprovodných staveb a rozsah trvalých terénních úprav. Vzhledem k charakteru a rozsahu potenciálních záměrů se při naplnění podmínek nepředpokládá realizace v takovém rozsahu, který by mohl významně ovlivnit vodní režim v rámci akceleračních oblastí. Narušení systému podzemních vod se s ohledem na mělké založení převažující většiny VTE (do cca 5 m) a malou plochu narušení podloží (cca 20x20m) rovněž nepředpokládá. V souladu s požadavky vodního zákona se v rámci procesu povolování záměru bude vyjadřovat vodoprávní úřad.

Příloha č. 5zzh – Vyhodnocení připomínek obcí a veřejnosti

Poř. č.	Připomínkové místo	Číslo jednací	Článek	AO	Připomínka	Vyhodnocení
					Požaduji doložení: A) **Krajinný ráz** **Žádám o posouzení vlivu na krajinný ráz a kulturní hodnoty tohoto území, zejména s ohledem na charakter krajiny a jeho okolí.** Navržená lokalita se nachází v oblasti s mimořádně vysokou estetickou a harmonickou hodnotou podhorské krajiny Šumavského podhůří. Navrženými oblastmi vede stezka s malebnými výhledy na kopce Šumavy. Výstavbou se však tato krajina a také výhledy nenávratně zničí. Kraj by tímto také přišel o návštěvníky. Návrh Změny č. 2 ÚRP dále opomíjí bezprostřední dopady na nemovité kulturní památky dotčených obcí. Opomíjí poutní místo Dobrá Voda u Milejovic s křížovou cestou, opomíjí osadu Dobrš u Čepřovic, historické jádro Hoštic a také vizuální osy k zřícenině hradu Helfenburk. Instalace technologických celků by **nenávratně poškodila krajinný ráz** a biopotenciál daného území. Samostatná výstavba navíc přináší devastaci krajiny v důsledku dopravy tisíců tun materiálu po nevyhovujících komunikacích a tím pádem i stavby nutných příjezdových cest, kácení porostů kvůli napojení k elektrárnám a zhutnění půd kvůli nutnosti dopravit materiály na místo určení. Navrhované větrné elektrárny o výšce až cca 250 m představují výrazně dominantní technické prvky, které zásadním způsobem mění harmonické měřítko, strukturu i vnímání krajiny. B) **Vodní režim a klimatické dopady: Doložení hydrogeologického posouzení zaměřeného na vliv zemních prací, základových konstrukcí a infrastruktury na podzemní vody, prameniště a vodní režim území.** Návrh nedostatečně posuzuje dopady na vodní režim a mikroklimatické podmínky v území. Realizace větrných elektráren a související infrastruktury (zpevněné plochy, přístupové komunikace, základy staveb) vede k: 1. omezení přirozené infiltrace srážkové vody do půdy 2. změně odtokových poměrů v území 3. narušení retenční schopnosti krajiny 4. zvýšení rizika lokálního vysychání půdy a krajiny Stanovené minimální odstupy od vodních toků (např. 8 m) nereflektují skutečný rozsah možných hydrologických dopadů. Současně není vyhodnocen vliv na mikroklima krajiny, zejména ve vztahu k zadržování vody, proudění vzduchu a celkové stabilitě krajinného prostředí. Zhutnění i samotná výstavba VTE může zasáhnout prameny, spodní vody, porušit prostupnost půd a jednotlivých vrstev půdního profilu. V kontextu probíhající klimatické změny je přitom **ochrana vodního režimu a schopnosti krajiny zadržovat vodu zásadním veřejným zájmem.** Obnovení spodních vod může být dlouhodobé **nebo dokonce nevratné.** V blízkosti navržených oblastí se nachází studánka Dobrá Voda. Výstavbou by tato studánka mohla být ohrožena a voda nenávratně znečištěna. Žádám o **posouzení a studii dopadů na vodní toky** a podzemní vody spojené s plánovanou výstavbou.	Samotný způsob vymezení akceleračních oblastí na základě podkladů (biologická posouzení, mapy citlivosti ptáků vůči výstavbě VTE zpracované ČSO, území významná pro netopýry dle podkladů ČESON, biotopy zvláště chráněných druhů velkých savců a další) a nařízení vlády č. 507/2025 Sb. minimalizuje vliv na složky životního prostředí. Pro všechny akcelerační oblasti jsou současně pořizována územní opatření, která obsahují opatření stanovená na základě biologických posouzení. Tato opatření dále zmírňují negativní vlivy, které nebylo možné vyloučit vymezením akcelerační oblasti. Podmínky v územních opatřeních zahrnují ochranu prvků lokálního ÚSES a všech biokoridorů, ochranu biotopů, ZPF a PUPFL, dále povinnost biologického dozoru, monitoring mortality ptáků a netopýrů, detekční systémy a další podmínky specifické vzhledem ke konkrétní akcelerační oblasti. Použití certifikovaných technologií větrných elektráren, vybavení prvky, které snižují riziko požáru apod., postupů výstavby, bude záležitostí povolování konkrétních záměrů stavebním úřadem. Rovněž při žádosti o udělení licence na výrobu elektřiny, kterou uděluje Energetický regulační úřad musí provozovatel prokázat, že splňuje bezpečnostní a provozní požadavky splnění norem. Obavy z ohrožení lidí nejsou podloženy reálnými daty z mnohaletého provozu desetitisíců větrných elektráren v Evropě. Odpovědnost za škody má provozovatel větrné elektrárny, který odpovídá za její technický stav a bezpečnost provozu podle občanského zákoníku (zákon č. 89/2012 Sb.).

Poř. č.	Připomínkové místo	Číslo jednací	Článek	AO	Připomínka	Vyhodnocení
					C) Vzácné a chráněné druhy živočichů **Požaduji doložení ročního až dvouročního - celoročního monitoringu ptactva a netopýrů, zejména pak chráněných a ohrožených druhů, včetně jejich migračních tras, hnízdních období a vazeb na krajinu.** **Rozpor s právem Evropské unie – směrnice RED III** Směrnice **Evropského parlamentu a Rady (EU) 2023/2413 (tzv. RED III)** stanoví podmínky pro urychlení rozvoje obnovitelných zdrojů energie, avšak současně vyžaduje: a) aby akcelerační oblasti byly vymezovány v územích s nižšími environmentálními konflikty b) aby byly vyloučeny významné dopady na životní prostředí a biodiverzitu c) aby byl respektován princip předcházení škodám (do no significant harm) **V předloženém návrhu** dochází k vymezení oblasti i přes **prokazatelné střety s ochranou přírody** - chráněné druhy a koridory migrační. 1. Nejsou vyloučeny významné dopady, ale pouze částečně zmírňovány 2. Nejsou dostatečně vyhodnoceny kumulativní vlivy Z těchto důvodů návrh nesplňuje podmínky stanovené směrnicí RED III pro vymezování akceleračních oblastí. **Princip předběžné opatrnosti** Postup, kdy jsou známé střety s ochranou přírody řešeny až následnými podmínkami, **je v rozporu s principem předběžné opatrnosti**, který je zakotven v právu EU i v českém právním řádu. Z výše uvedených důvodů je návrh v rozporu s právními předpisy a nemůže být v této podobě schválen. Orel mořský , který hnízdí v okrese Strakonice a navrhovanou oblastí přelétá je v Česku zákonem přísně chráněný a je řazen do kategorie kriticky ohrožených druhů ptactva. Orla mořského je kvůli plánované výstavbě větrných elektráren nutné monitorovat minimálně 1 až 2 roky. Terénní ornitologický průzkum musí pokrýt minimálně dvě hnízdní a dvě mimo-hnízdní sezóny. Měl by být tedy proveden dostatečně dlouhý monitoring tohoto chráněného druhu. Ledňáček říční je v Česku přísně chráněný, a podle vyhlášky k zákonu o ochraně přírody a krajiny je zařazen do kategorie silně ohrožených druhů. Sídlí na nedaleké řece Volyňka. Tento druh je zároveň je chráněn na evropské úrovni podle směrnice o ptácích a mezinárodní Bernskou úmluvou. Je také považován za zranitelný druh, závislý na čistotě vody. Monitoring ledňáčka se kvůli výstavbě větrné elektrárny provádí po dobu minimálně 12-ti měsíců, a v mnoha případech 2 až 3 roky, aby bylo zjištěno jeho chování v průběhu všech čtyř ročních obdobích. Jelikož je ledňáček vázán na vodní toky a plochy, sledují se hlavně jeho přeletové trasy a případné kolizní riziko s rotujícími listy turbín. Jakožto indikátor čistých vod a druh živící se zejména drobnými rybami, larvami a některými obojživelníky také závislými na čistotě vody by během výstavby a samotnou výstavbou také ledňáček říční mohl přijít do velkého ohrožení. Je třeba také zdůraznit, že lokality obsazené ledňáčky, přirozené, neupravené vodní toky, mohou být velmi významné i pro mnoho dalších druhů živočichů včetně těch, které sice nejsou zvláště chráněné, ale mohou být uvedeny v červených seznamech pro příslušné skupiny živočichů, a to i ve vysokých kategoriích ohrožení. Požaduji tedy důkladné přezkoumání a dostatečně dlouhý monitoring chráněných a ohrožených druhů těchto živočichů.	

Poř. č.	Připomínkové místo	Číslo jednací	Článek	AO	Připomínka	Vyhodnocení
					V území nelze vyloučit ani další z řady chráněných a zvláště chráněných ptactev, netopýrů a jiných živočichů (výr velký, čáp bílý anebo chráněný druh moták lužní). Ochrana ptactva: V případě větrných elektráren stávající biokoridory slouží jako hlavní tahy pro chráněné druhy ptáků, u kterých hrozí přímé riziko kolizí s rotory turbín. Ohroženými druhy živočichů plánovanou výstavbou VTE jsou rys a vlk, neboť plánované území zasahuje do koridoru těchto velkých savců. **Migrační koridory a fragmentace krajiny:** Deklarované zachování prostupnosti neodpovídá realitě, neboť dochází k bariérovému efektu a k fragmentaci území. **Územní Systém Ekologické Stability:** Návrh těchto zón připouští zásahy do biokoridorů, což je v rozporu s jejich funkcí a může vést k narušení ekologické stability území. **Netopýři, hmyz a potravní řetězce:** Ochrana je řešena až následným monitoringem, nikoli prevencí, což neodpovídá principům ochrany přírody **Navržená opatření jako monitoring při provozu, anebo vypínání turbín nepředstavují prevenci, ale pouhé zmírnění dopadů.** A nejenom to, ale už samotná příprava výstavby, kdy je nutno přepravit materiály na daná místa, vykácet porosty, připravit cesty pro veliké stroje, destruktivně ničí strukturu biotopů, které jsou životním prostředím některých z těchto druhů. Umístění větrných elektráren v těchto trasách vytvoří nepropustnou bariéru, což vede k izolaci biotopů a postupné degradaci místní biodiverzity. **Akcelerační zóny mají být dle zákona 249/2025 Sb. (ZOZE) vymezeny tak, aby neměly významný dopad na životní prostředí. Průnik zóny s funkčními biokoridory a biocentry tento princip přímo porušuje.** **D) <u>Bezpečnost a odpovědnost</u>** Není řešeno **riziko havárií**, jakožto požár, pád částí konstrukce nebo únik provozních kapalin. Nejsou vyhodnoceny **sekundární dopady** jako například šíření požáru do okolí, kontaminace půdy a kontaminace vody. Není jasně stanoveno, **kdo nese odpovědnost za případnou újmu** na zdraví a majetku obyvatel. Není zajištěna **dostatečná ochrana obyvatel** v případě mimořádných událostí. **E) <u>Kumulativní dopady na kvalitu života občanů</u>** **Není doloženo komplexní posouzení kumulativních dopadů zahrnujících hluk, infra zvuk, stroboskopický efekt, světelné zatížení, technickou infrastrukturu a komplexní posouzení dlouhodobé změny krajinného rázu. Není doloženo posouzení přímých i nepřímých dopadů na kvalitu života obyvatel, včetně hluku, vibrací, stínění, stroboskopického efektu, a dlouhodobého vlivu na obytné prostředí.** Výstavba VTE **nepředstavuje pouze** jednotlivé stavby, ale zahrnuje i nové komunikace, manipulační plochy, kabelové trasy a další technickou infrastrukturu, jejichž dopady mohou	

Poř. č.	Připomínkové místo	Číslo jednací	Článek	AO	Připomínka	Vyhodnocení
					být dlouhodobé a obtížně vratné. **Za nepřiměřené považuji zejména přesouvání zásadních otázek týkajících se ochrany přírody, vody, krajiny a zdraví obyvatel až do navazujících řízení.** **Čím vyšší je míra nejistoty ohledně budoucích dopadů, tím vyšší by měla být míra požadovaného monitoringu a odborného doložení.** V případě nedostatečného doložení výše uvedených skutečností požaduji neschválení záměru v navržené podobě. Tímto s návrhem týkajícím se Územního opatření k AOV44 a AOV45 **nesouhlasím** a požaduji jeho **vyřazení nebo zásadní přepracování**, neboť vykazuje **závažné nedostatky** z hlediska zákonnosti, ochrany životního prostředí i dopadů na obyvatele v dané oblasti a jejím okolí. **Zákonnost a nesoulad s právními předpisy ČR** **1) Rozpor se zákonem č. 500/2004 Sb., správní řád:** Návrh je nepřezkoumatelný, protože neobsahuje konkrétní podklady pro dané území. Nebyl zjištěn stav bez důvodných pochybností (§ 3). Neexistuje dostatečné odůvodnění (§ 68). **2) Rozpor se zákonem č. 100/2001 Sb. (EIA/SEA)** Dokumentace SEA je neúplná a věcně nedostatečná. Chybí posouzení: kumulativních vlivů, variantního řešení, konkrétních dopadů na území. **3) Rozpor se zákonem č. 114/1992 Sb. (ochrana přírody a krajiny)** Kde se jedná o ochraně přírody a krajiny, neboť připouští zásahy do území s výskytem zvláště chráněných druhů a prvků ÚSES bez jejich dostatečné ochrany. Dále se jedná o ohrožení krajinného rázu (§ 12). Narušení ekologické stability. Zásah do biotopů a migračních tras. **4) Rozpor se stavebním zákonem** Návrh představuje industrializaci volné krajiny bez dostatečného odůvodnění. Ochrana hodnot území (§ 18 a § 19), požadavek na udržitelný a vyvážený rozvoj. **Nesoulad s právem Evropské unie** **1) Dle směrnice o ptácích (2009/147/ES) a o stanovištích (92/43/EHS)** nelze vyloučit negativní vliv na chráněné druhy, které v této oblasti žijí. Navíc chybí dostatečné biologické podklady. **Rozpor** s požadavkem vyloučení významného vlivu. **2) Směrnice EIA (2011/92/EU)** Naprosto nedostatečné zapojení veřejnosti souběžně s nedostatečným vyhodnocení vlivů. **3) Směrnice RED III (2023/2413)** Vymezení ve volné krajině je v rozporu s principem minimalizace dopadů. Nebyla doložena priorita využití zastavěných ploch, brownfieldů, a technicky narušených území. **4) Princip předběžné opatrnosti (čl. 191 SFEU)** Politika Unie v oblasti životního prostředí přispívá k sledování následujících cílů: zachování, ochrana a zlepšování kvality životního prostředí, ochrana lidského zdraví, uvážlivé a racionální využívání přírodních zdrojů, **5) Evropská úmluva o krajině (European Landscape Convention), ETS No. 176:** nedostatečná ochrana krajiny jako základní složky životního prostředí, ignorování charakteru území, nedostatečné zapojení veřejnosti do rozhodování o zásazích do krajiny. **6) Aarhuská úmluva (Convention on Access to Information, Public Participation in Decision-making and Access to Justice in Environmental Matters), 1998:** omezení práva veřejnosti na informace, omezení účasti veřejnosti na rozhodovacích procesech, omezení práva veřejnosti na přístup k právní ochraně v záležitostech životního prostředí. **Nedostatky SEA a podkladů** Bez těchto podkladů **nelze učinit kvalifikovaný závěr**: absence terénních biologických průzkumů, práce pouze s mapovými podklady (nedostatečné), chybí reálná data o výskytu	

Poř. č.	Připomínkové místo	Číslo jednací	Článek	AO	Připomínka	Vyhodnocení
					druhů, variantní řešení, posouzení vlivu na zdraví. **Narušení krajiny a životního prostředí** Navržené řešení povede k zásadní změně krajinného rázu, ke vzniku bariér v krajině, k narušení ekologické konektivity, celkové zatížení území, k znehodnocení zemědělské půdy, znehodnocení vod, a k zničení migračních tras živočichů. Výška staveb (180 m a vyšší) znamená nadregionální dopad. **Dopady na obyvatele** Návrh nedostatečně řeší negativní vliv na: hluk a nízkofrekvenční hluk, stroboskopický efekt, světelné zatížení, kvalitu bydlení a hodnotu nemovitostí. **Kumulativní a systémové dopady** Hrozí **nevratná degradace území**, neboť není řešeno souběžné působení více projektů, únosnost krajiny a celkové zatížení území **Absence variantního řešení** Není doloženo, že byly posuzovány jiné lokality a méně konfliktní varianty, jedná se o porušení základního principu plánování. Nebyla rovněž posouzena tzv. nulová varianta (varianta 0), tedy stav území před realizací záměru, což znemožňuje objektivní hodnocení dopadů. **Vyloučení EIA a nedostatečné posouzení vlivů** Navržené vymezení akceleračních oblastí má zásadní dopad i z hlediska následného povolování záměrů, neboť v těchto oblastech dochází k omezení, resp. vyloučení standardního posuzování vlivů na životní prostředí (EIA). O to vyšší nároky musí být kladeny na kvalitu, úplnost a konkrétnost podkladů a vyhodnocení vlivů na životní prostředí již na úrovni tohoto návrhu, neboť územní opatření dle ZOZE nemůže plnohodnotně nahradit individuální posouzení konkrétních záměrů. Předložený návrh však tyto požadavky nenaplňuje, zejména postrádá dostatečné vyhodnocení konkrétních lokálních dopadů, kumulativních vlivů více záměrů v území a jejich dopadů na krajinný ráz, obytné prostředí a veřejné zdraví. **Hlavní požadavek** Navrhuji: 1) **Vyřazení výše uvedené akcelerační oblasti z návrhu** nebo 2) Zároveň (pro případ, že nebude tomuto požadavku vyhověno) **požadují, aby návrh změny č. 2 ÚRP ČR nebyl v této části schválen a byl vrácen k zásadnímu přepracování**, a to zejména po doplnění: • **posouzení vlivu na lokality Natura 2000** dle čl. 6 odst. 3 směrnice 92/43/EHS • dostatečný biologický průzkum **odpovídající metodikám MŽP v různých ročních obdobích** • **hodnocení vlivu** na populace **netopýrů a chráněných a ohrožených** druhů živočichů • posouzení **kumulativních vlivů v širším území** • hodnocení dopadů na **krajinný ráz** • **hodnocení dopadů** na využití nemovitostí vlastníků v dosahu navrhovaných 500 m od obytné zástavby a přímý dopad vymezení AO na výkon vlastnických práv těchto vlastníků, včetně uvedení metodiky, podle které se určuje vzdálenost od zastavěného území • **zdůvodnění** nevyužití brownfieldů a narušených území uvedených v Národní databázi brownfieldů	

Příloha č. 5zzh – Vyhodnocení připomínek obcí a veřejnosti

Poř. č.	Připomínkové místo	Číslo jednací	Článek	AO	Připomínka	Vyhodnocení
					Do doby doplnění těchto podkladů nelze území považovat za způsobilé pro vymezení akcelerační oblasti. Podané připomínky jsou blanketní, podatel si vymezuje právo připomínky doplnit ve lhůtě 15 dnů ode dne veřejného projednání. **Závěr** Návrh v předložené podobě není dostatečně odůvodněný, není podložen odbornými daty, je v rozporu s právními předpisy ČR i EU a může mít závažné dopady na krajinu, vody, živočichy, životní prostředí a obyvatele, proto požaduji především vyřazení Územního opatření k AOV44 z návrhu Změny č. 2 Územního rozvojového plánu ČR. Pro případ, že tomuto požadavku nebude vyhověno, požaduji zásadní přepracování Návrhu Změny č. 2 ÚRP ČR tak, aby byl v souladu s právními předpisy a byly řádně vyhodnoceny jeho dopady. Žádám, aby tato připomínka byla řádně vypořádána v souladu se zákonem a aby bylo uvedeno konkrétní odůvodnění přijatého řešení. S pozdravem,	

Poř. č.	Připomínkové místo	Číslo jednací	Článek	AO	Připomínka	Vyhodnocení
11491.	Lucie Popová	MMR-49709-2026-81	99czv 99czw	AOV69 AOV70	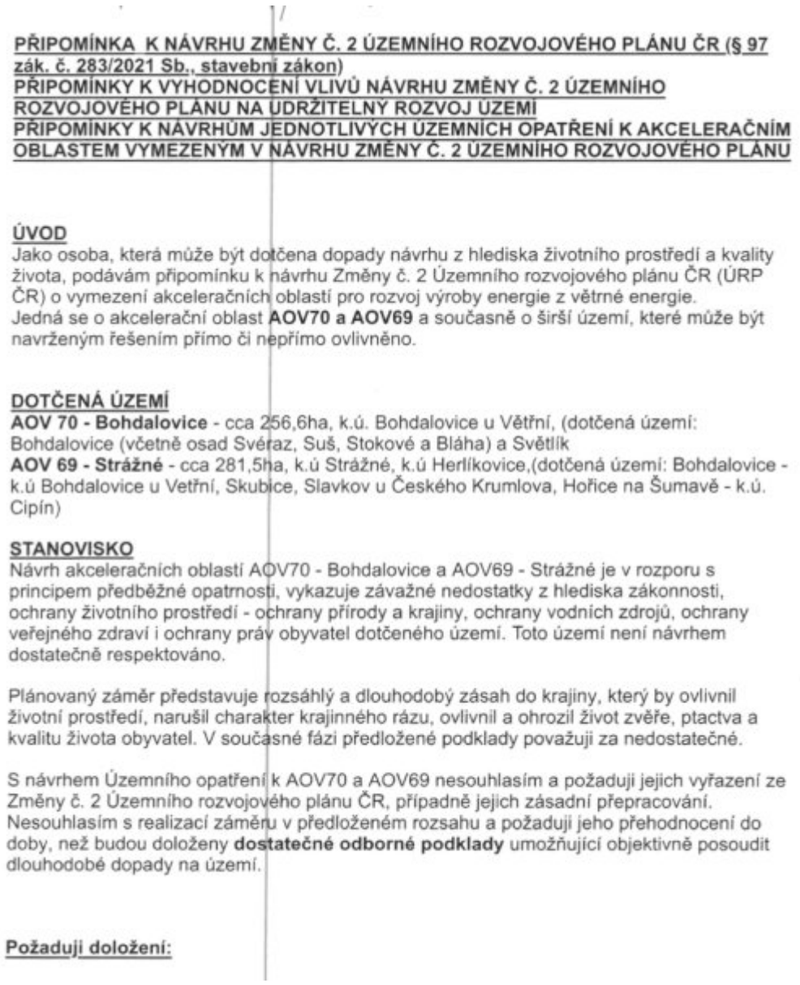 **PŘIPOMÍNKA K NÁVRHU ZMĚNY Č. 2 ÚZEMNÍHO ROZVOJOVÉHO PLÁNU ČR (§ 97 zák. č. 283/2021 Sb., stavební zákon)** **PŘIPOMÍNKY K VYHODNOCENÍ VLIVŮ NÁVRHU ZMĚNY Č. 2 ÚZEMNÍHO ROZVOJOVÉHO PLÁNU NA UDRŽITELNÝ ROZVOJ ÚZEMÍ** **PŘIPOMÍNKY K NÁVRHŮM JEDNOTLIVÝCH ÚZEMNÍCH OPATŘENÍ K AKCELERAČNÍM OBLASTEM VYMEZENÝM V NÁVRHU ZMĚNY Č. 2 ÚZEMNÍHO ROZVOJOVÉHO PLÁNU** **ÚVOD** Jako osoba, která může být dotčena dopady návrhu z hlediska životního prostředí a kvality života, podávám připomínku k návrhu Změny č. 2 Územního rozvojového plánu ČR (ÚRP ČR) o vymezení akceleračních oblastí pro rozvoj výroby energie z větrné energie. Jedná se o akcelerační oblast **AOV70 a AOV69** a současně o širší území, které může být navrženým řešením přímo či nepřímo ovlivněno. **DOTČENÁ ÚZEMÍ** **AOV 70 - Bohdalovice** - cca 256,6ha, k.ú. Bohdalovice u Větřní, (dotčená území: Bohdalovice (včetně osad Svéraz, Suš, Stokové a Bláha) a Světlík **AOV 69 - Strážné** - cca 281,5ha, k.ú Strážné, k.ú Herlíkovice,(dotčená území: Bohdalovice - k.ú Bohdalovice u Vetřní, Skubice, Slavkov u Českého Krumlova, Hořice na Šumavě - k.ú. Cipín) **STANOVISKO** Návrh akceleračních oblastí AOV70 - Bohdalovice a AOV69 - Strážné je v rozporu s principem předběžné opatrnosti, vykazuje závažné nedostatky z hlediska zákonnosti, ochrany životního prostředí - ochrany přírody a krajiny, ochrany vodních zdrojů, ochrany veřejného zdraví i ochrany práv obyvatel dotčeného území. Toto území není návrhem dostatečně respektováno. Plánovaný záměr představuje rozsáhlý a dlouhodobý zásah do krajiny, který by ovlivnil životní prostředí, narušil charakter krajinného rázu, ovlivnil a ohrozil život zvěře, ptactva a kvalitu života obyvatel. V současné fázi předložené podklady považuji za nedostatečné. S návrhem Územního opatření k AOV70 a AOV69 nesouhlasím a požaduji jejich vyřazení ze Změny č. 2 Územního rozvojového plánu ČR, případně jejich zásadní přepracování. Nesouhlasím s realizací záměru v předloženém rozsahu a požaduji jeho přehodnocení do doby, než budou doloženy **dostatečné odborné podklady** umožňující objektivně posoudit dlouhodobé dopady na území. **Požaduji doložení:**	**Akceptováno částečně.** Akcelerační oblast AOV69 – Strážné byla vypuštěna. Vymezení akceleračních oblastí proběhlo na základě biologického posouzení konkrétních území podle § 11 odst. 3 resp. 4 ZOZE, jehož výsledky spolu s výsledky vyhodnocení vlivů na životní prostředí (SEA, Příloha č. 5 k odůvodnění Z2 ÚRP) byly zapracovány do návrhu Změny č. 2 ÚRP. Návrh Z2 ÚRP a jeho odůvodnění, návrh souvisejících územních opatření a jejich odůvodnění, i vyhodnocení vlivů na udržitelný rozvoj území (VVURÚ) obsahují náležitosti v souladu s příslušnými právními předpisy, včetně správního řádu, stavebního zákona, zákona č. 249/2025 Sb. (ZOZE), zákona č. 114/1992 Sb. (ZOPK), směrnice o ochraně volně žijících ptáků a směrnice o stanovištích. Při vymezení akceleračních oblastí nelze předjímat konkrétní technické parametry či přesné umístění záměrů OZE. Obavy z negativních vlivů hluku a stroboskopického efektu řeší podmínky stanovené ve všech územních opatřeních pro akcelerační oblasti pro VTE, které ukládají zpracování hlukové studie, studie působení stroboskopického efektu, včetně minimalizace shadow flicker efektu. V případě, že by záměr nesplňoval zákonné hygienické limity (nařízení vlády č. 272/2011 Sb., o ochraně zdraví před nepříznivými účinky hluku a vibrací) a současně podmínky v územním opatření, nemůže být povolen. Jedním z podkladů pro zpracování Z2 ÚRP byl dokument Akcelerační oblasti, předvýběr ploch k výstavbě VTE, Screening území ČR z hlediska ochrany krajinného rázu (Roman Bukáček, Simona Vondráčková, 2025). Při vymezování akceleračních oblastí byl krajinný ráz dále prověřován, a to s ohledem na hodnoty území. Vlivy na krajinný ráz pak byly dále vyhodnoceny v rámci VVURÚ, a to jak z hlediska navrhovaného souboru akceleračních oblastí jako celku, tak pro jednotlivá území v kartách akceleračních oblastí, které obsahují i mapy viditelnosti (Příloha SEA). Podmínky v územních opatřeních pak dále omezují barevné řešení doprovodných staveb a rozsah trvalých terénních úprav. Samotný způsob vymezení akceleračních oblastí na základě podkladů (biologická posouzení, mapy citlivosti ptáků vůči výstavbě VTE zpracované ČSO, území významná pro netopýry dle podkladů ČESON, biotopy zvláště chráněných druhů velkých savců a další) a nařízení vlády č. 507/2025 Sb. minimalizuje vliv na složky životního prostředí. Pro všechny akcelerační oblasti jsou současně pořizována územní opatření, která obsahují opatření stanovená na základě biologických posouzení. Tato opatření dále zmírňují negativní vlivy, které nebylo možné vyloučit vymezením akcelerační oblasti. Podmínky v územních

Poř. č.	Připomínkové místo	Číslo jednací	Článek	AO	Připomínka	Vyhodnocení
					A) Vzácné a chráněné druhy živočichů V této oblasti se nachází potoky, významná mozaika rybníků a vlhkých luk. Navíc tato obec leží pouhých 10 až 15 km od hranice Chráněné krajinné oblasti Blanský les. V této oblasti se vyskytuje mnoho chráněného i vzácného mokřadního ptactva, obojživelníků a rostlin. (Čáp černý - silně ohrožený, Krkavec velký - zákonem chráněný, dravec Moták pochop, Datel černý, vzácný Lejsek bělokrký, chráněný Holub doupňák, Orel mořský, Jestřáb lesní, v blízkém údolí vltavy se pak nachází ledňáček říční, atd…) Toto území je také významné výskytem **chráněných druhů netopýrů.** **Netopýři:** V oblasti Bohdalovic se přirozeně vyskytuje řada chráněných druhů. Zaznamenáni byli zejména: Netopýr rezavý, Netopýr nejmenší, Netopýr hvízdaný, Netopýr vousatý - silně ohrožený druh, dále pak Netopýr vodní, Netopýr velký - silně ohrožený druh, a Netopýr parkový. V širším regionu (včetně nedalekého údolí Vltavy a přilehlých lesů žijí také netopýr vodní a netopýr ušatý, nebo pak vzácnější stromové druhy. Podle zákona č. 114/1992 Sb jsou všechny druhy netopýrů v této oblasti chráněni. Z hlediska evropské legislativy je lokalita součástí širšího zájmového území (včetně v blízkosti evropsky významných lokalit Natura 2000) Přičemž výskyt netopýrů zde podléhá přísnému posuzování vlivů na životní prostředí (např. V souvislosti s plánována rozvoje infrastruktury). Mokřady slouží jako biotop pro celou řadu ZÁKONEM CHRÁNĚNÝCH OBOJŽIVELNÍKŮ A HMYZU. Ti jsou závislí na lučním a vodním prostředí. Část katastrů této oblasti spadá pod ochranu přírody a ÚSES. Požaduji tedy důkladné prozkoumání fauny a také flory této oblasti, jelikož příprava výstavby a výstavba VTE, včetně jejího chodu by poškodily nebo dokonce nenávratně zničily tuto zónu a doložení **ročního až dvouročního - celoročního monitoringu ptactva, zejména pak a netopýrů a chráněných a ohrožených druhů, včetně studie jejich migračních tras, hnízdních období a vazeb na krajinu.** **Rozpor s právem Evropské unie – směrnice RED III** Směrnice **Evropského parlamentu a Rady (EU) 2023/2413 (tzv. RED III)** stanoví podmínky pro urychlení rozvoje obnovitelných zdrojů energie, avšak současně vyžaduje: a) aby akcelerační oblasti byly vymezovány v územích s nižšími environmentálními konflikty b) aby byly vyloučeny významné dopady na životní prostředí a biodiverzitu c) aby byl respektován princip předcházení škodám (do no significant harm) **V předloženém návrhu** dochází k vymezení oblasti i přes **prokazatelné střety s ochranou přírody** - chráněné druhy a koridory migrační. 1. Nejsou vyloučeny významné dopady, ale pouze částečně zmírňovány 2. Nejsou dostatečně vyhodnoceny kumulativní vlivy Z těchto důvodů návrh nesplňuje podmínky stanovené směrnicí RED III pro vymezování akceleračních oblastí. **Princip předběžné opatrnosti** Postup, kdy jsou známé střety s ochranou přírody řešeny až následnými podmínkami, je v rozporu s principem **předběžné opatrnosti**, který je zakotven **v právu EU i v českém právním řádu**. Z výše uvedených důvodů je návrh v rozporu s právními předpisy a nemůže být v této podobě schválen. **Ochrana ptactva:** V případě větrných elektráren stávající biokoridory slouží jako hlavní tahy pro chráněné druhy ptáků, u kterých hrozí přímé riziko kolizí s rotory turbín. Ochrana ptactva, netopýrů je řešena až následným monitoringem, nikoli prevencí, což **neodpovídá**	opatřeních zahrnují ochranu prvků lokálního ÚSES a všech biokoridorů, ochranu biotopů, ZPF a PUPFL, dále povinnost biologického dozoru, monitoring mortality ptáků a netopýrů, detekční systémy a další podmínky specifické vzhledem ke konkrétní akcelerační oblasti. Vzhledem k charakteru a rozsahu potenciálních záměrů se při naplnění podmínek nepředpokládá realizace v takovém rozsahu, který by mohl významně ovlivnit vodní režim v rámci akceleračních oblastí. Narušení systému podzemních vod se s ohledem na mělké založení převažující většiny VTE (do cca 5 m) a malou plochu narušení podloží (cca 20x20m) rovněž nepředpokládá. V souladu s požadavky vodního zákona se v rámci procesu povolování záměru bude vyjadřovat vodoprávní úřad. Použití certifikovaných technologií větrných elektráren, vybavení prvky, které snižují riziko požáru apod., postupů výstavby, bude záležitostí povolování konkrétních záměrů stavebním úřadem. Rovněž při žádosti o udělení licence na výrobu elektřiny, kterou uděluje Energetický regulační úřad musí provozovatel prokázat, že splňuje bezpečnostní a provozní požadavky splnění norem. Obavy z ohrožení lidí nejsou podloženy reálnými daty z mnohaletého provozu desetitisíců větrných elektráren v Evropě. Odpovědnost za škody má provozovatel větrné elektrárny, který odpovídá za její technický stav a bezpečnost provozu podle občanského zákoníku (zákon č. 89/2012 Sb.).

Poř. č.	Připomínkové místo	Číslo jednací	Článek	AO	Připomínka	Vyhodnocení
					principům ochrany přírody. **Migrační koridory a fragmentace krajiny:** Deklarované zachování prostupnosti neodpovídá realitě, neboť dochází k bariérovému efektu a k fragmentaci území. **Územní Systém Ekologické Stability:** Návrh těchto zón připouští zásahy do biokoridorů, což je v rozporu s jejich funkcí a může vést k narušení ekologické stability území. **Navržená opatření jako monitoring při provozu, anebo vypínání turbín nepředstavují prevenci, ale pouhé zmírnění dopadů.** A nejenom to, ale už samotná příprava výstavby, kdy je nutno přepravit materiály na daná místa, vykácet porosty, připravit cesty pro veliké stroje, destruktivně ničí strukturu biotopů, které jsou životním prostředím některých z těchto druhů. Umístění větrných elektráren v těchto trasách vytvoří nepropustnou bariéru, což vede k izolaci biotopů a postupné degradaci místní biodiverzity. **Akcelerační zóny mají být dle zákona 249/2025 Sb. (ZOZE) vymezeny tak, aby neměly významný dopad na životní prostředí. Průnik zóny s funkčními biokoridory a biocentry tento princip přímo porušuje.** **B) <u>Vodní režim a klimatické dopady</u>: Doložení hydrogeologického posouzení zaměřeného na vliv zemních prací, základových konstrukcí a infrastruktury na podzemní vody, prameniště a vodní režim území.** Návrh nedostatečně posuzuje dopady na vodní režim a mikroklimatické podmínky v území. Realizace větrných elektráren a související infrastruktury (zpevněné plochy, přístupové komunikace, základy staveb) vede k: 1. omezení přirozené infiltrace srážkové vody do půdy 2. změně odtokových poměrů v území 3. narušení retenční schopnosti krajiny 4. zvýšení rizika lokálního vysychání půdy a krajiny Stanovené minimální odstupy od vodních toků (např. 8 m) nereflektují skutečný rozsah možných hydrologických dopadů. Současně není vyhodnocen vliv na mikroklima krajiny, zejména ve vztahu k zadržování vody, proudění vzduchu a celkové stabilitě krajinného prostředí. V této oblasti byla v roce 2023/2024 provedena revitalizace vodního režimu, za účelem nápravy nešetrné úpravy krajiny z minulosti. Potok byl vrácen do svého přirozeného meandrujícího tvaru. A 8 nových tůní bylo vybudováno pro účinné zadržení vody v krajině, došlo k výsadbě zeleně. Tůně tak slouží jako útočiště pro obojživelníky a vodní ptactvo. Zhutnění i samotná výstavba VTE může zasáhnout prameny, spodní vody, porušit prostupnost půd a jednotlivých vrstev půdního profilu. V kontextu probíhající klimatické změny je přitom **ochrana vodního režimu a schopnosti krajiny zadržovat vodu zásadním veřejným zájmem.** Obnovení spodních vod může být dlouhodobé **nebo dokonce nevratné.** Žádám o posouzení a studii dopadů na vody, vodní toky a podzemní vody spojené s plánovanou výstavbou. **C) <u>Krajinný ráz</u>** **Žádám o posouzení vlivu na krajinný ráz a kulturní hodnoty tohoto území, zejména s ohledem na charakter krajiny a jeho okolí.** Navržená lokalita se nachází v oblasti s mimořádně vysokou estetickou a harmonickou hodnotou Pošumaví. Výstavbou se však tato krajina a také výhledy nenávratně zničí. Tím tento kraj přichází také o své návštěvníky.	

Poř. č.	Připomínkové místo	Číslo jednací	Článek	AO	Připomínka	Vyhodnocení
					Samostatná výstavba navíc přináší devastaci krajiny v důsledku dopravy tisíců tun materiálu po nevyhovujících komunikacích a tím pádem i stavby nutných příjezdových cest, kácení porostů kvůli napojení k elektrárnám a zhutnění půd kvůli nutnosti dopravit materiály na místo určení. Navrhované větrné elektrárny o výšce až cca 250 m představují výrazně dominantní technické prvky, které zásadním způsobem mění harmonické měřítko, strukturu i vnímání krajiny. Výstavbou by se také narušil pohled na Svéraz. **D) <u>Bezpečnost a odpovědnost</u>** Není řešeno **riziko havárií**, jakožto požár, pád částí konstrukce nebo únik provozních kapalin. Nejsou vyhodnoceny **sekundární dopady** jako například šíření požáru do okolí, kontaminace půdy a kontaminace vody. Není jasně stanoveno, **kdo nese odpovědnost za případnou újmu** na zdraví a majetku obyvatel. Není zajištěna **dostatečná ochrana obyvatel** v případě mimořádných událostí. **E) <u>Kumulativní dopady na kvalitu života občanů</u>** **Není doloženo komplexní posouzení kumulativních dopadů zahrnujících hluk, infra zvuk, stroboskopický efekt, světelné zatížení, technickou infrastrukturu a komplexní posouzení dlouhodobé změny krajinného rázu. Není doloženo posouzení přímých i nepřímých dopadů na kvalitu života obyvatel, včetně hluku, vibrací, stínění, stroboskopického efektu, a dlouhodobého vlivu na obytné prostředí.** Výstavba VTE **nepředstavuje pouze** jednotlivé stavby, ale zahrnuje i nové komunikace, manipulační plochy, kabelové trasy a další technickou infrastrukturu, jejichž dopady mohou být dlouhodobé a obtížně vratné. **Za nepřiměřené považuji zejména přesouvání zásadních otázek týkajících se ochrany přírody, vody, krajiny a zdraví obyvatel až do navazujících řízení. Čím vyšší je míra nejistoty ohledně budoucích dopadů, tím vyšší by měla být míra požadovaného monitoringu a odborného doložení.** V případě nedostatečného doložení výše uvedených skutečností požaduji neschválení záměru v navržené podobě. Tímto s návrhem týkajícím se Územního opatření k AOV70 **nesouhlasím** a požaduji jeho **vyřazení nebo zásadní přepracování**, neboť vykazuje **závažné nedostatky** z hlediska zákonnosti, ochrany životního prostředí i dopadů na obyvatele v dané oblasti a jejím okolí. **<u>Zákonnost a nesoulad s právními předpisy ČR</u>** **1) Rozpor se zákonem č. 500/2004 Sb., správní řád:** Návrh je nepřezkoumatelný, protože neobsahuje konkrétní podklady pro dané území. Nebyl zjištěn stav bez důvodných pochybností (§ 3). Neexistuje dostatečné odůvodnění (§ 68). **<u>2) Rozpor se zákonem č. 100/2001 Sb. (EIA/SEA)</u>** Dokumentace SEA je neúplná a věcně nedostatečná. Chybí posouzení: kumulativních vlivů, variantního řešení, konkrétních dopadů na území. **<u>3) Rozpor se zákonem č. 114/1992 Sb. (ochrana přírody a krajiny)</u>** Kde se jedná o ochraně přírody a krajiny, neboť připouští zásahy do území s výskytem zvláště chráněných druhů a prvků ÚSES bez jejich dostatečné ochrany. Dále se jedná o ohrožení krajinného rázu (§ 12). Narušení ekologické stability. Zásah do biotopů a migračních tras. **<u>4) Rozpor se stavebním zákonem</u>** Návrh představuje industrializaci volné krajiny bez dostatečného odůvodnění. Ochrana hodnot území (§ 18 a § 19), požadavek na udržitelný a vyvážený rozvoj.	

Příloha č. 5zzh – Vyhodnocení připomínek obcí a veřejnosti

Poř. č.	Připomínkové místo	Číslo jednací	Článek	AO	Připomínka	Vyhodnocení
					Nesoulad s právem Evropské unie **1) Dle směrnice o ptácích (2009/147/ES) a o stanovištích (92/43/EHS)** nelze vyloučit negativní vliv na chráněné druhy, které v této oblasti žijí. Navíc chybí dostatečné biologické podklady. **Rozpor** s požadavkem vyloučení významného vlivu. **2) Směrnice EIA (2011/92/EU)** Naprosto nedostatečné zapojení veřejnosti souběžně s nedostatečným vyhodnocení vlivů. **3) Směrnice RED III (2023/2413)** Vymezení ve volné krajině je v rozporu s principem minimalizace dopadů. Nebyla doložena priorita využití zastavěných ploch, brownfieldů, a technicky narušených území. **4) Princip předběžné opatrnosti (čl. 191 SFEU)** Politika Unie v oblasti životního prostředí přispívá k sledování následujících cílů: zachování, ochrana a zlepšování kvality životního prostředí, ochrana lidského zdraví, uvážlivé a racionální využívání přírodních zdrojů, **5) Evropská úmluva o krajině (European Landscape Convention), ETS No. 176:** nedostatečná ochrana krajiny jako základní složky životního prostředí, ignorování charakteru území, nedostatečné zapojení veřejnosti do rozhodování o zásazích do krajiny. **6) Aarhuská úmluva (Convention on Access to Information, Public Participation in Decision-making and Access to Justice in Environmental Matters), 1998:** omezení práva veřejnosti na informace, omezení účasti veřejnosti na rozhodovacích procesech, omezení práva veřejnosti na přístup k právní ochraně v záležitostech životního prostředí. Tato úmluva předpokládá účast veřejnosti na rozhodovacích procesech, a práva veřejnosti na přístup k právní ochraně v záležitostech životního prostředí. Současný návrh akceleračních zón naopak předpokládá omezení práva veřejnosti účastnit se rozhodování o stavbě VTE. Vzhledem ke zkrácenému povolovacímu procesu lze předpokládat i značně omezené možnosti veřejnosti, jak stavbu zastavit či omezit její negativní dopady. Tento návrh proto může přinést zásadní rozpor s touto mezinárodní úmluvou. **Nedostatky SEA a podkladů** Bez těchto podkladů **nelze učinit kvalifikovaný závěr**: absence terénních biologických průzkumů, práce pouze s mapovými podklady (nedostatečné), chybí reálná data o výskytu druhů, variantní řešení, posouzení vlivu na zdraví. **Narušení krajiny a životního prostředí** Navržené řešení povede k zásadní změně krajinného rázu, ke vzniku bariér v krajině, k narušení ekologické konektivity, celkové zatížení území, k znehodnocení zemědělské půdy, znehodnocení vod, a k zničení migračních tras živočichů. Výška staveb (180 m a vyšší) znamená nadregionální dopad. **Dopady na obyvatele** Návrh nedostatečně řeší negativní vliv na: hluk a nízkofrekvenční hluk, stroboskopický efekt, světelné zatížení, kvalitu bydlení a hodnotu nemovitostí. **Kumulativní a systémové dopady** Hrozí **nevratná degradace území**, neboť není řešeno souběžné působení více projektů, únosnost krajiny a celkové zatížení území **Absence variantního řešení** Není doloženo, že byly posuzovány jiné lokality a méně konfliktní varianty, jedná se o porušení základního principu plánování. Nebyla rovněž posouzena tzv. nulová varianta (varianta 0), tedy stav území před realizací záměru, což znemožňuje objektivní hodnocení dopadů. **Vyloučení EIA a nedostatečné posouzení vlivů** Navržené vymezení akceleračních oblastí má zásadní dopad i z hlediska následného povolování záměrů, neboť v těchto oblastech dochází k omezení, resp. vyloučení	

Poř. č.	Připomínkové místo	Číslo jednací	Článek	AO	Připomínka	Vyhodnocení
					standardního posuzování vlivů na životní prostředí (EIA). O to vyšší nároky musí být kladeny na kvalitu, úplnost a konkrétnost podkladů a vyhodnocení vlivů na životní prostředí již na úrovni tohoto návrhu, neboť územní opatření dle ZOZE nemůže plnohodnotně nahradit individuální posouzení konkrétních záměrů. Předložený návrh však tyto požadavky nenaplňuje, zejména postrádá dostatečné vyhodnocení konkrétních lokálních dopadů, kumulativních vlivů více záměrů v území a jejich dopadů na krajinný ráz, obytné prostředí a veřejné zdraví. **Hlavní požadavek** Navrhuji: 1) **Vyřazení výše uvedené akcelerační oblasti z návrhu** nebo 2) Zároveň (pro případ, že nebude tomuto požadavku vyhověno) **požaduji, aby návrh změny č. 2 ÚRP ČR nebyl v této části schválen a byl vrácen k zásadnímu přepracování**, a to zejména po doplnění: • **posouzení vlivu na lokality Natura 2000** dle čl. 6 odst. 3 směrnice 92/43/EHS • dostatečný biologický průzkum **odpovídající metodikám MŽP v různých ročních obdobích** • **hodnocení vlivu** na populace **netopýrů a chráněných a ohrožených** druhů živočichů • posouzení **kumulativních vlivů v širším území** • hodnocení dopadů na **krajinný ráz** • **hodnocení dopadů** na využití nemovitostí vlastníků v dosahu navrhovaných 500 m od obytné zástavby a přímý dopad vymezení AO na výkon vlastnických práv těchto vlastníků, včetně uvedení metodiky, podle které se určuje vzdálenost od zastavěného území • **zdůvodnění** nevyužití brownfieldů a narušených území uvedených v Národní databázi brownfieldů Do doby doplnění těchto podkladů nelze území považovat za způsobilé pro vymezení akcelerační oblasti. Podané připomínky jsou blanketní, podatel si vymezuje právo připomínky doplnit ve lhůtě 15 dnů ode dne veřejného projednání. **Závěr** Návrh v předložené podobě není dostatečně odůvodněný, není podložen odbornými daty, je v rozporu s právními předpisy ČR i EU a může mít závažné dopady na krajinu, vody, živočichy, životní prostředí a obyvatele, proto požaduji především vyřazení Územního opatření k AOV70 a AOV69 z návrhu Změny č. 2 Územního rozvojového plánu ČR. Pro případ, že tomuto požadavku nebude vyhověno, požaduji zásadní přepracování Návrhu Změny č. 2 ÚRP ČR tak, aby byl v souladu s právními předpisy a byly řádně vyhodnoceny jeho dopady. Žádám, aby tato připomínka byla řádně vypořádána v souladu se zákonem a aby bylo uvedeno konkrétní odůvodnění přijatého řešení. S pozdravem,	