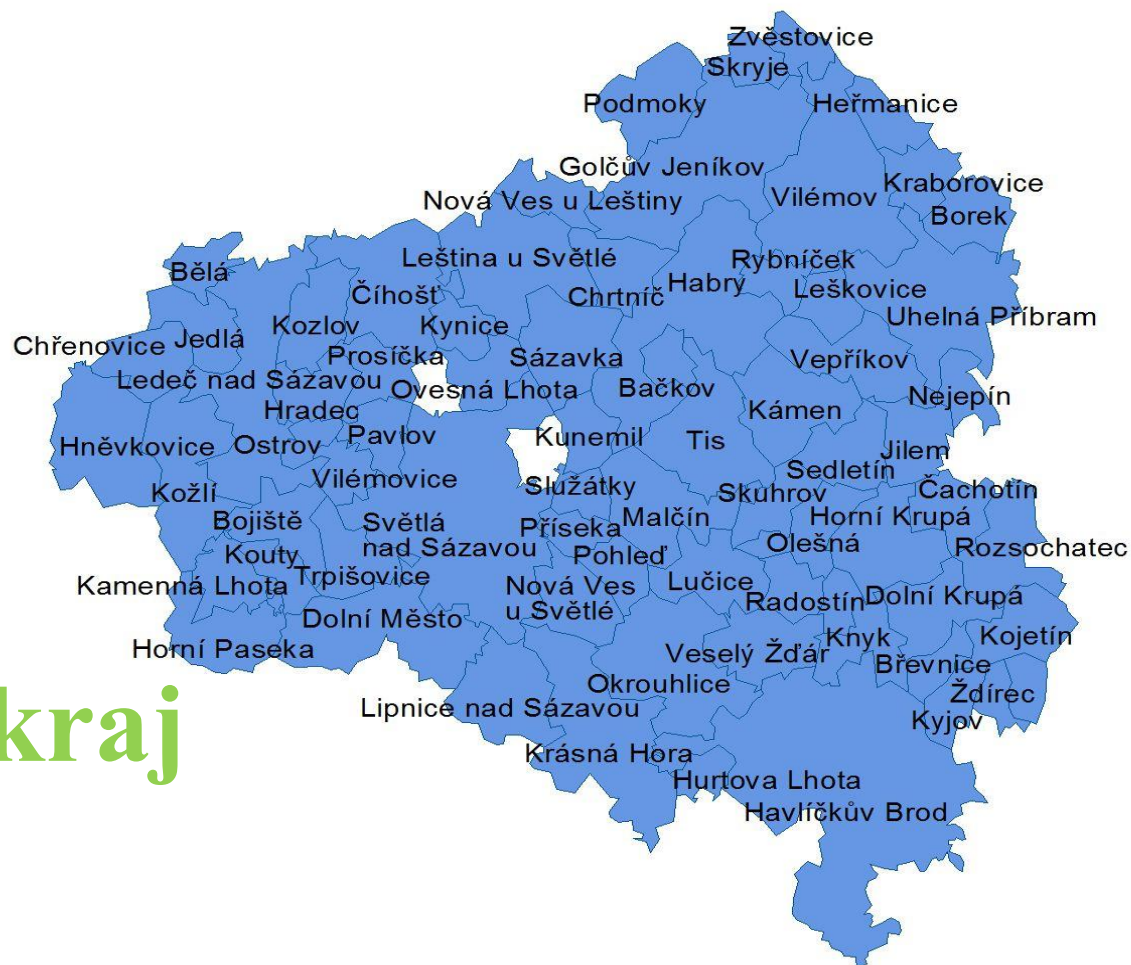


Strategie komunitně vedeného místního rozvoje

MAS Královská stezka o.p.s. na období 2014-2020



Zapomenutý kraj

Důvod k vytvoření SCLLD

Důvodem pro vznik strategie je potřeba stanovení cílů a strategie Místní akční skupiny Královská stezka o.p.s. vzhledem k dalšímu rozvoji v horizontu do roku 2020. Hlavním cílem je zajištění celkového rozvoje regionu MAS Královské stezky jako regionu usilujícího o zajištění zkvalitnění všech aspektů života obyvatel v něm žijících, či jeho návštěvníků.

Strategie CLLD rozvoje území MAS Královská stezka je integrovaným projektem celého území – skládá se z podrobné analýzy výchozího stavu a ze souhrnu navrhovaných řešení. Na tuto strategii budou navazovat akční plány a konkrétní projekty se zaměřením na řešení problémů týkajících se celého území i jednotlivých obcí, neziskových a podnikatelských subjektů.

Záměrem strategie je označení problémů, jež se v tomto prostředí vyskytují, ale i jeho silných stránek a příležitostí. Jejím účelem je nalezení efektivního využívání místních zdrojů, dosažení trvale udržitelného rozvoje, koordinace společných a individuálních aktivit subjektů veřejného, soukromého a neziskového sektoru a také nalezení práce, popř. realizace obyvatel a možností rekreace obyvatel i návštěvníků území.

Strategie CLLD MAS Královská stezka vznikala metodou komunitně vedeného místního rozvoje, jež kombinuje práci zaměstnanců MAS Královská stezka a místních odborníků s názory široké veřejnosti. Řešitelský tým složený ze zástupců MAS ve spolupráci s odborníky i veřejností formuloval v první řadě stav území, jeho potřeby a potenciál, na základě čehož byly stanoveny priority, opatření a jednotlivé aktivity regionu.

Obsah

Úvod – představení místního partnerství	7
1.1 Identifikace MAS a organizace MAS	7
1.2 Organizační struktura, rozdělení a jasné definování zodpovědnosti	9
1.2.1 Valná hromada	10
1.2.2 Správní rada	10
Tabulka č. 1 - Seznam členů správní rady	11
1.2.3 Dozorčí rada	12
Tabulka č. 2 - Seznam členů dozorčí rady	12
1.2.4 Ředitel (manažer MAS)	13
Tabulka č. 3 – Ředitel MAS	13
1.2.5 Programový výbor	14
1.2.6 Hodnotící/výběrová komise	14
Tabulka č. 4 - Seznam členů hodnotící/výběrové komise	15
1.2.7 Monitorovací výbor	15
1.2.8 Pracovní skupiny	16
1.2.9 Definování pravomocí, povinností a zodpovědnosti jednotlivých orgánů MAS	17
Tabulka č. 5 Vybrané pravomoci, povinnosti a zodpovědnosti jednotlivých orgánů MAS	17
1.3 Přehled partnerů místního partnerství	18
Graf č. 1 - poměry partnerské základny MAS	19
1.4 Historie a zkušenosti místního partnerství	19
Tabulka č. 6 – Počty žádostí v projektu Program rozvoje venkova prostřednictvím implementační struktury MAS	20
Mapa č. 1 – MAS Královská stezka – zrealizované projekty	21
1.5 Způsob zpracování SCLLD	22
1.6 Řešitelský tým	23
1.7 Odpovědnost za realizaci	25
1.8 Popis způsobu vyhodnocování SCLLD	25
1.9 Vymezení území	26
Mapa č. 2 – MAS Královská stezka - území	27
Analytická část	28

2.1 Fyzickogeografická charakteristika území	28
Mapa č. 3 – MAS Královská stezka - území	29
Mapa č. 4 – MAS Královská stezka – vodní režim	31
Mapa č. 5 – MAS Královská stezka – vodní eroze	34
Mapa č. 6 – MAS Královská stezka – větrná eroze.....	35
Mapa č. 7 – MAS Královská stezka – ochrana přírody a krajiny.....	37
2.2 Socioekonomické podmínky a potřeby, problémy z toho plynoucí	38
2.2.1 Sociodemografické podmínky	38
Mapa č. 8 – MAS Královská stezka – věková struktura obyvatelstva	39
Mapa č. 9 – MAS Královská stezka - nezaměstnanost.....	41
Tabulka č. 7 – Socioekonomická charakteristika obcí MAS Královská stezka	42
2.2.2 Školství a vzdělanost.....	48
Graf č. 2 – Vzdělávání a vzdělanost.....	48
Mapa č. 10 – MAS Královská stezka – síť školních a předškolních zařízení	49
Tabulka č. 8 – Školy v obcích MAS Královská stezka	53
2.2.3 Zdravotnictví.....	54
Tabulka č. 9 – Zdravotní služby v obcích MAS Královská stezka	56
2.2.4 Sociální služby	57
Tabulka č. 10 – Sociální služby v obcích MAS Královská stezka	62
2.2.5 Cestovní ruch	63
Mapa č. 11 – MAS Královská stezka – kulturní památky	64
Tabulka č. 11 – Historické památky v obcích MAS Královská stezka	65
Tabulka č. 12 – Přírodní památky v regionu MAS Královská stezka	75
Graf č. 3 – Infrastruktura pro cestovní ruch	76
2.2.6 Volný čas a infrastruktura v obcích	76
Graf č. 4 – Zlepšení vzhledu obcí.....	82

2.2.7 Hospodářství	82
Mapa č. 12 – MAS Královská stezka – využití půdy	83
Tabulka č. 13 - Druhy pozemků v obcích MAS Královská stezka	84
Mapa č. 13 – MAS Královská stezka – využití zemědělské půdy	87
Tabulka č. 14 - Hospodářská činnost v obcích MAS Královská stezka.....	88
2.2.8 Podnikání, výroba	94
Graf č. 5, 6 – Podnikatel, podnikání a trh práce	95
2.2.9 Infrastruktura a dopravní obslužnost	96
Mapa č. 14 - Intenzita silniční dopravy v Kraji Vysočina Mapa č. 15 - Intenzita nákladní dopravy v Kraji Vysočina.....	98
Mapa č. 16 – Síť železničních tratí v Kraji Vysočina.....	101
2.3 Analýza rozvojových potřeb	104
Graf č. 7, 8 – Podpora občanské společnosti	109
2.4 Lidský a finanční kapitál.....	109
2.5 Popis místního partnerství.....	110
2.6 Návaznost na jiné strategické dokumenty.....	111
Rozvoj zemědělství při podstatném zlepšení jeho vztahů k přírodním zdrojům	114
2.7 SWOT analýza	117
2.7.1 Infrastruktura, společenský život, veřejné služby (vč. školství a zdravotnictví)	118
2.7.2 Podnikání, soukromé služby a zaměstnanost.....	119
2.7.3 Přírodní a kulturní dědictví	120
2.7.4 Cestovní ruch	121
2.7.5 Zemědělství, lesnictví a rybářství	122
2.7.6 Souhrnná SWOT analýza.....	123
Strategická část	124
3.1 Mise a vize rozvoje území	124
3.2 Strategické a specifické cíle.....	125
3.3 Stanovení cílů a priorit, návaznost na návrhy opatření.....	127
3.4 Integrovaní prvky	146
3.5 Inovativní prvky.....	147
Seznam příloh:	150

Partneři MAS Královská stezka - veřejný sektor	153
Partneři MAS Královská stezka - soukromý sektor	155

1.1 Identifikace MAS a organizace MAS

Název subjektu: Královská stezka o.p.s.

Adresa: Žižkovo náměstí 66, 582 81 Habry

Zapsaná: Krajský soud v Hradci Králové

Datum zápisu: 5. 9. 2007

Právní forma: obecně prospěšná společnost

IČ: 27521702

E-mail: kralovska-stezka@centrum.cz

Tel.: +420 774 489 322

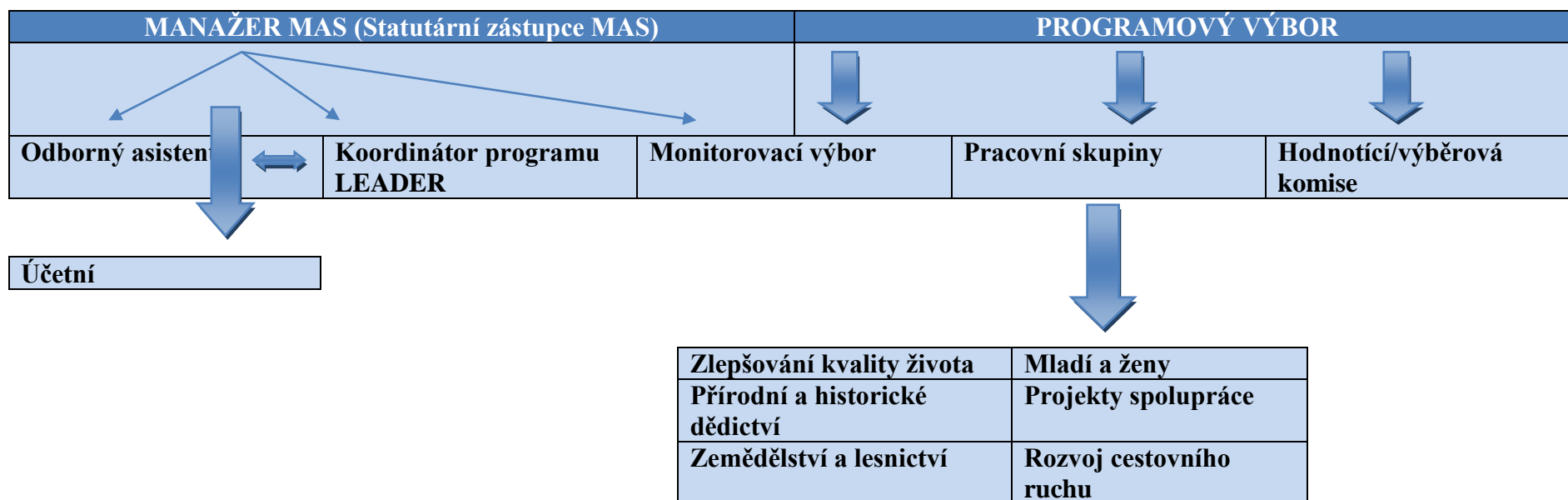
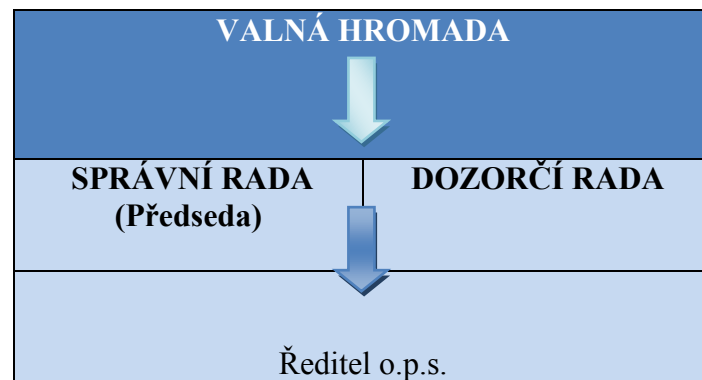
Předmět podnikání:

- rozvoj regionu Královská stezka
- koordinace rozvoje regionu Královská stezka ve všech oblastech
- rozvoj a propagace regionu Královská stezka a jeho turistického potenciálu
- vytváření nových forem a možností ekonomického a turistického využití krajiny
- ochrana obrazu krajiny, sídel a jejich hodnot jako jediného základního prostředku pro rozvoj turistického ruchu
- podpora multifunkčního zemědělství a ochrana životního prostředí
- služby při financování projektů k rozvoji regionu Královská stezka
- posouzení projektů k rozvoji regionu Královská stezka
- koordinace projektů a produktů zaměřených k rozvoji regionu Královská stezka

- tvorba informační databanky ke shromáždění informací prospěšných k rozvoji regionu Královská stezka
- součinnost se zahraničními subjekty majícími vztah k regionu Královská stezka
- příprava informačních a metodických materiálů a školních pomůcek
- výchova, vzdělávání a informování dětí a mládeže
- spolupráce na rozvoji lidských zdrojů
- zajišťování osvěty a vzdělanosti lidského potenciálu kraje
- provoz IC – koordinace a rozvoj
- komunikace s orgány státní správy a samosprávy při spolupráci na rozvoji regionu Královská stezka
- poradenská činnost
- činnosti spojené se spoluprací s orgány Evropské unie v rámci rozvoje regionu Královská stezka

1.2 Organizační struktura, rozdělení a jasné definování zodpovědnosti

Schéma č. 1 Vnitřní organizační členění Královská stezka o.p.s.



Jednotlivé kompetence jsou rozděleny, na základě Statutu a jednacího řádu, mezi orgány MAS a management MAS.

1.2.1 Valná hromada

Valná hromada je nejvyšším orgánem MAS Královská stezka a je tvořena členy MAS nebo jejich statutárními zástupci. Valná hromada se schází zpravidla 1 krát ročně (pokud si situace vyžaduje tak i častěji). Mezi pravomoci Valné hromady náleží:

- volba a odvolání členů Správní rady
- volba členů Dozorčí rady
- stanovení výše, způsobu a termínu úhrady členských příspěvků

1.2.2 Správní rada

Hlavním řídicím (výkonným) orgánem MAS Královská stezka je Správní rada volená Valnou hromadou. Správní rada má 9 členů a schází se zhruba 1 krát do měsíce. Správní rada volí ze svých členů předsedu, který v případě rovnosti hlasů rozhoduje.

Mezi kompetence SR patří zejména:

- rozhodování o použití finančních prostředků MAS,
- schvalování interních předpisů, směrnic, organizačních pravidel, rozpočtu a jeho změn,
- jmenování ředitele (manažera) MAS,
- zřizování územních pracovišť nebo jiných orgánů MAS,
- rozhodování o přijetí a vyloučení členů,
- schvaluje výzvy k podávání žádostí
- vybírá projekty k realizaci a stanovuje výši alokace na projekty na základě návrhu výběrového orgánu
- svolává nejvyšší orgán minimálně 1x ročně
- schvalování plánu činnosti MAS na nadcházející období.

Funkční období členů Správní rady je tříleté a po další volbě může člen správní rady zastávat funkci opakovaně. Na Valné hromadě jsou vždy voleni členové SR s funkčním obdobím na 3 roky a každoročně se jich 1/3 obmění. Je pouze hlídán poměr mezi veřejným a neveřejným sektorem. V případě odstoupení nebo odvolání člena SR, se volí na jeho místo pouze na dobu zbývající z jeho funkčního období člen nový. Člena SR je možno odvolat hlasováním na VH. Důvodem k tomuto hlasování je opakovaná neúčast nebo neplnění úkolů apod.

Tabulka č. 1 - Seznam členů správní rady

Název subjektu	FO/PO	Sídlo/adresa trvalého bydliště	IČ	Zástupce subjektu pro MAS	Oblast působení	Postavení a funkce v MAS
Občanské sdružení Vilémovské boubelky	<i>PO</i>	Vilémov 7, 582 83 Vilémov u Golčova Jeníkova	27052231	Jaroslava Dvořáková	<i>Spolková činnost</i>	<i>Předseda SR</i>
Obec Vepříkov	<i>PO</i>	Vepříkov 53, 583 01 Chotěboř	00268437	Petr Bárta	<i>Veřejná sféra</i>	<i>Místopředseda SR</i>
Dobrovolný svazek obcí Krupsko	<i>PO</i>	Horní Krupá 49, 580 01 Horní Krupá	71214488	Petr Zadina	<i>Veřejná sféra v oblasti rozvoje venkova</i>	<i>Člen SR</i>
Město Světlá nad Sázavou	<i>PO</i>	Náměstí Trčků z Lípy 18, 582 91 Světlá nad Sázavou	00268321	Mgr. Jan Tourek/Arnotová	<i>Veřejná sféra</i>	<i>Člen SR</i>
David Šimánek	<i>FO</i>	Lučice 255, 582 35 Lučice	63559048	David Šimánek	<i>Podnikatel</i>	<i>Člen SR</i>
Sbor dobrovolných hasičů Habry	<i>PO</i>	Sázavská 101, 582 81 Habry	60127333	Bohuslav Mazánek	<i>Spolková činnost</i>	<i>Člen SR</i>
Tělocvičná jednota Sokol Habry	<i>FO</i>	Sokolská 75, 582 81 Habry	70801835	Aneta Prchalová	<i>Spolková činnost</i>	<i>Člen SR</i>
Hrad Ledec nad Sázavou s.r.o.	<i>PO</i>	Husovo náměstí 7, 584 01 Ledec nad Sázavou	49813013	Luděk Šíma	<i>Spolková činnost</i>	<i>Člen SR</i>
Martin Sedlák	<i>PO</i>	Machačova 2145, 580 01 Havlíčkův Brod	41271751	Martin Sedlák	<i>Podnikatel</i>	<i>Člen SR</i>

Zdroj: MAS Královská stezka

1.2.3 Dozorčí rada

Dozorčí rada je kontrolním orgánem MAS Královská stezka, voleným Valnou hromadou MAS. Dozorčí rada má 6 členů, volených na tříleté období a schází se nejméně jednou za 6 měsíců.

Pracovní náplní dozorčí rady jsou především:

- kontrola činnosti MAS a jejich orgánů,
- připomínkování návrhu rozpočtu MAS,
- kontrola finančního hospodaření společnosti,
- dohled nad fungováním MAS v souladu s legislativou a Stanovami společnosti
- nejméně 1x ročně podává zprávu nejvyššímu orgánu MAS o výsledcích své kontrolní činnosti.

Tabulka č. 2 - Seznam členů dozorčí rady

Název subjektu	FO/PO	Sídlo/adresa trvalého bydliště	IČ	Zástupce subjektu pro MAS	Oblast působení	Postavení a funkce v MAS
Městys Uhelná Příbram	<i>PO</i>	Městys Uhelná Příbram 87, 582 45 Uhelná Příbram	00268402	Václav Jarolím	<i>Veřejná sféra</i>	<i>Předseda DR</i>
TJ SOKOL Golčův Jeníkov	<i>PO</i>	Golčův Jeníkov 110, 582 82 Golčův Jeníkov	15059618	Pavel Kopecký	<i>Spolková činnost</i>	<i>Člen DR</i>
Cyklistický klub Vepřikov	<i>PO</i>	Vepřikov 68, 583 01 Vepřikov	22873121	Martin Štěpánek	<i>Spolková činnost</i>	<i>Člen DR</i>
Sbor dobrovolných hasičů Uhelná Příbram	<i>PO</i>	Uhelná Příbram 15, 582 45 Uhelná Příbram	60128887	Jan Šrámek	<i>Spolková činnost</i>	<i>Člen DR</i>
Jan Votava	<i>FO</i>	Horní Krupá 118, 580 01 Horní Krupá	45900418	Jan Votava	<i>Zemědělství</i>	<i>Člen DR</i>
Občanské sdružení vilémovské boubelky	<i>PO</i>	Vilémov 7, 582 83 Vilémov	27052231	Eva Lehká	<i>Spolková činnost</i>	<i>Člen DR</i>

Zdroj: MAS Královská stezka

1.2.4 Ředitel (manažer) MAS

Ředitele/manažera MAS Královská stezka jmenuje i odvolává Správní rada. Ředitelem/manažerem MAS může být pouze fyzická osoba. Ředitel/manažer řídí každodenní činnost MAS v souladu s rozsahem pravomocí, vyplývajících ze stanov a z pověření Správní rady. Ředitel je statutární zástupce obecně prospěšné společnosti.

Náplní práce ředitele/manažera jsou především:

- koordinace aktivit MAS,
- vedení seznamu členů MAS,
- odpovědnost za konečné zpracování SPL, její monitoring a evaluaci,
- spoluodpovědnost za implementaci SPL,
- zajišťování vzdělávání a poradenství,
- zajišťování funkce tiskového mluvčího,
- vedení ekonomické agendy MAS,
- zajišťování koordinace mezi jednotlivými orgány MAS.

Pravomocí ředitele/manažera MAS je své kompetence dále delegovat na zaměstnance MAS, příp. smluvně zajištěné spolupracovníky. Ředitel/manažer je přímo podřízený Správní radě a jeho činnost dále kontroluje Dozorčí rada.

Tabulka č. 3 – Ředitel MAS

Jméno	FO/PO	Sídlo/adresa trvalého bydliště	Datum narození	Postavení a funkce v MAS
Mgr. Gustav Charouzek	<i>FO</i>	Maxe Malého 338, 503 01 Hradec Králové	04.04.1979	<i>Ředitel/manažer MAS</i>

Zdroj: MAS Královská stezka

1.2.5 Programový výbor

Programový výbor je odborným orgánem MAS, který je jmenován Správní radou a schází se dle potřeby, členi programového výboru jsou zároveň členy hodnotící komise a pracovních skupin.

Zároveň je hlavním orgánem MAS, zodpovědným za přípravu rozvojových strategií. PV se podílí na stanovování preferenčních kritéria SPL a hodnotí dle nich. Za účelem práce na realizaci SPL fungují v MAS 3 pracovní skupiny, které se schází dle potřeby a většinou i ve stejném termínu. Úkolem těchto skupin je evaluace a další aktualizace SPL a fichí.

Programový výbor na základě odborného vhledu do místního prostředí a problémů a ve spolupráci s managementem MAS pracuje především na:

- přípravě a aktualizaci rozvojové strategie regionu,
- příprava a aktualizace vnitřních předpisů a směrnic,
- spoluodpovědný za realizaci strategie,
- schvalování znění jednotlivých opatření vedoucích k naplňování strategie rozvoje,
- schvalování výběrových kritérií pro výběr projektů,
- schvalování výsledků výběrů jednotlivých realizačních projektů podle doporučení výběrové komise,
- hodnocení a potvrzování projektů určených k realizaci,
- jmenování členů Výběrové komise,
- jmenování členů monitorovacího výboru.

1.2.6 Hodnotící/výběrová komise

Hodnotící/výběrová komise je výkonným orgánem Programového výboru. Hodnotící/výběrová komise má funkční období na 1 rok. Takto je zajištěna rotace členů hodnotící/výběrové komise a tedy kontinuita její práce. Mezi členy hodnotící/výběrové komise musí být vždy alespoň jeden zástupce z jednotlivých

zájmových skupin (svazky obcí, obce, podnikatelé, neziskové organizace, apod.). Při výběru členů Hodnotící/výběrové komise byl dále kladen důraz na zastoupení žen.

Úkolem hodnotící/výběrové komise je především:

- výběr projektů na základě nastavených výběrových kritérií,
- příprava a připomínkování preferenčních kritérií.

Tabulka č. 4 - Seznam členů hodnotící/výběrové komise

Název subjektu	FO/PO	Sídlo/adresa trvalého bydliště	IČ/datum narození	Zástupce subjektu pro MAS	Oblast působení	Postavení a funkce v MAS
Bohuslav Kubát	<i>FO</i>	Tis 61, 582 43 Tis u Chotěboře	19.11.1949	Kubát Bohuslav	<i>Zástupce občanské společnosti</i>	<i>Předseda VK</i>
Mgr. Josef Pešek	<i>FO</i>	Horní Prosička 7, 584 01 Ledec nad Sázavou	11.7.1978	Mgr. Josef Pešek	<i>Zástupce občanské společnosti</i>	<i>Člen VK</i>
Eliška Zdražilová	<i>FO</i>	Nejepín 21, 583 01 Nejepín	13.10.1949	Eliška Zdražilová		<i>Člen VK</i>
Ladislav Langpaul	<i>PO</i>	Okrouhlice 62, 582 31 Okrouhlice	27.06.1948	Ladislav Langpaul	<i>Zástupce občanské společnosti</i>	<i>Člen VK</i>
Vladimíra Rubinsteinová	<i>FO</i>	Vilémov 284, 582 83 Vilémov	25.10.1956	Vladimíra Rubinsteinová		<i>Člen VK</i>
Renáta Mutlová	<i>FO</i>	Knyk 214, 580 01 Knyk	29.02.1984	Renáta Mutlová		<i>Člen VK</i>

Zdroj: MAS Královská stezka

1.2.7 Monitorovací výbor

Monitorovací výbor je výkonným orgánem programového výboru, který monitoruje realizované projekty a realizaci SPL. Monitorovací výbor je přímo podřízený manažerovi MAS. Členy monitorovacího výboru jsou především lidé s komplexním uvažováním a nadhledem nad individuálními problémy jednotlivých subjektů území. Úkolem Monitorovacího výboru je především dohled na realizaci jednotlivých projektů a SPL jako celku.

Mezi hlavní úkoly Monitorovacího výboru patří:

- kontrola plnění podmínek realizovaných projektů (soulad plánů a praxe),
- dodržování podmínek dotací,
- zpracování znění záměru místní akční skupiny,
- zpracování znění opatření vedoucích k naplnění obecně prospěšných činností,
- plnění monitorovacích indikátorů jednotlivých projektů i SPL jako celku,
- dohled nad transparentností financování projektů, efektivní vynaložením nákladů a správnost účetních postupů,
- dohled na vhodnost zvolených technických a technologických postupů v rámci projektů,
- sledování souladu činnosti MAS se schválenou Strategií MAS a zpracovávání
- vyhodnocení postupů realizace Strategie a jednotlivých Programů vč. návrhů na jejich úpravy nebo případné změny.

Monitorovací výbor provádí kontrolu přímo v terénu a to u všech podpořených projektů. Monitorovací výbor provází ředitel/manažer MAS nebo jím pověřená osoba.

1.2.8 Pracovní skupiny

V rámci MAS působí pracovní skupiny, které jsou zřizovány vždy pro aktuální problémy k řešení v regionu. Mezi úkoly pracovních skupin náleží:

- návrh fichí
- návrh příslušných částí SPL,
- připravují podklady pro programový výbor a dozorčí radu,
- práce na úpravách strategických dokumentů MAS.

1.2.9 Definování pravomocí, povinností a zodpovědnosti jednotlivých orgánů MAS

Tabulka č. 5 Vybrané pravomoci, povinnosti a zodpovědnosti jednotlivých orgánů MAS

Oblast	Aktivita	Odpovědný orgán
Příjem nových členů	Příjem přihlášek	Ředitel/Manažer MAS (sekretariát MAS)
	Potvrzování členství	Správní rada
	Evidence a podpora členské základny	Ředitel/Manažer MAS (sekretariát MAS)
Vypracování a aktualizace SPL	Nastavení administrativních postupů	Koordinátor přípravy /Ředitel/Manažer MAS
	Zpracování odborných podkladů	Analytik MAS
	Připomínkování	Členové MAS, veřejnost, odborníci, orgány MAS
	Vypracování návrhu v souladu s PRV	Management MAS, Programový výbor
	Schválení	Správní rada
Realizace SPL	Koordinace, soulad, národní a mezinárodní spolupráce, finanční řízení, naplňování plánu prací	Ředitel/Manažer MAS, sekretariát MAS
	Vytvoření plánu prací	Ředitel/Manažer MAS, sekretariát MAS,
	Finanční dohled a schvalování	Správní rada
	Monitoring realizace	Ředitel/manažer MAS, Monitorovací výbor
	Vnitřní dohled	Dozorčí rada
	Evaluace	Kancelář, Programový výbor, Správní rada
	Audit	Interní a externí auditor
	Vzdělávání pro členy a partnery MAS	Kancelář MAS
Výběr projektů	Vyhlášení výzvy	Ředitel/Manažer MAS
	Semináře a poskytování konzultací	Kancelář MAS
	Příjem žádostí	Kancelář MAS
	Administrativní kontrola	Administrativní pracovník
	Hodnocení projektů na základ hodnotících kritérií	Hodnotící/Výběrová komise
	Rozhodnutí o podpoře	Programový výbor na doporučení Hodnotící/Výběrové komise
	Monitoring, kontrola a evaluace	Ředitel/Manažer MAS, Monitorovací výbor

Řešení sporů	Příjem stížností	Kancelář MAS
	Vyjádření ke stížnosti	Programový výbor, Dozorčí rada

Zdroj: MAS Královská stezka

Přímý dohled nad činností jednotlivých pracovníků MAS je dán organizační strukturou managementu MAS. Tj. na administrativní pracovníky dohlíží ředitel/manažer MAS. Ředitel/manažer MAS je podřízen Správní radě MAS a je kontrolován Dozorčí radou MAS. Kontrola vedení účetnictví MAS je zajištěna externí účetní firmou a Dozorčí radou MAS. V rámci SPL navíc funguje Monitorovací výbor, který je hlavním orgánem pro dozor nad realizací SPL. Každoročně zpracovává hodnotící zprávu, ve které uvádí mj. i doporučení pro management MAS vedoucí k zefektivnění činností MAS.

1.3 Přehled partnerů místního partnerství

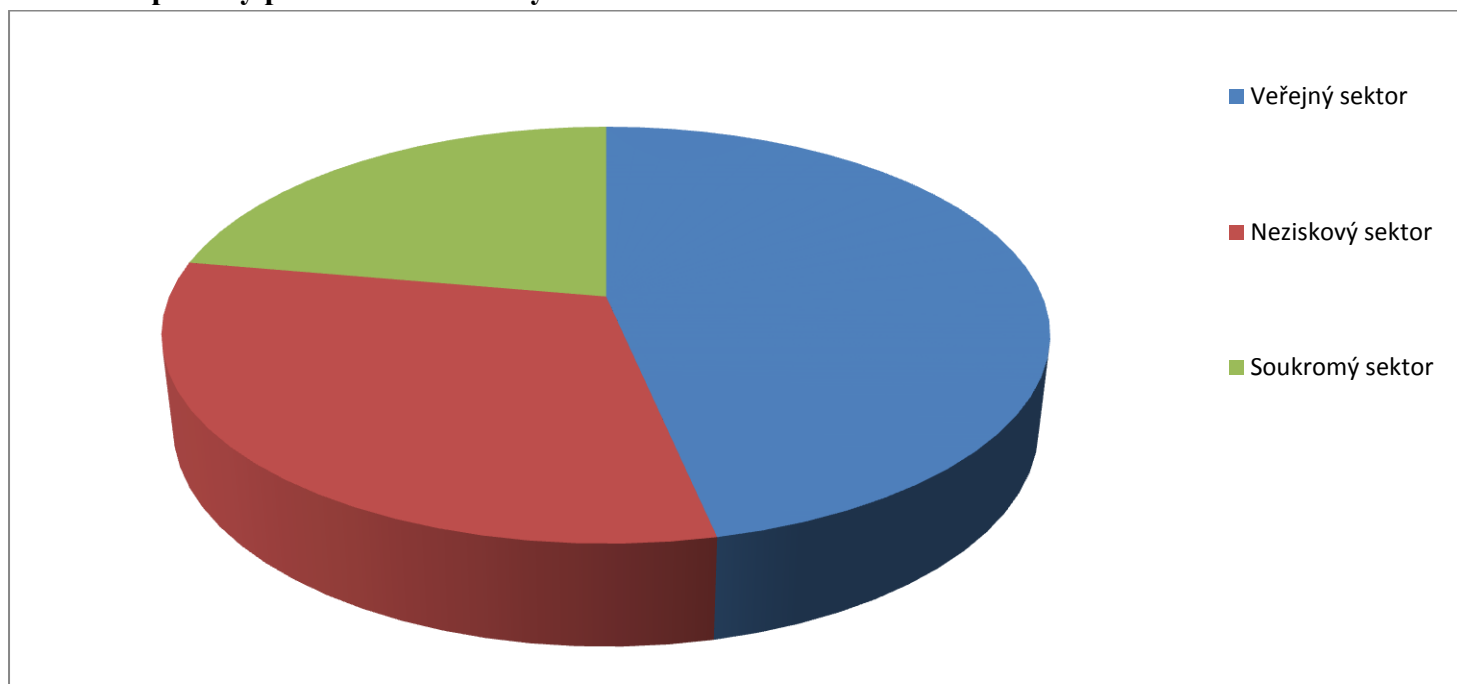
Mezi zakladateli a partnery MAS je zastoupeno celkem 90 subjektů ze 3 sektorů (veřejný, soukromý a neziskový). Jejich rozložení je následující:

Veřejný sektor 42 partnerů

Neziskový sektor 28 partnerů

Soukromý sektor 20 partnerů

Graf č. 1 - poměry partnerské základny MAS



Zdroj: MAS Královská stezka

1.4 Historie a zkušenosti místního partnerství

MAS Královská stezka je obecně prospěšná společnost, která byla založena na počátku roku 2007. Zakladateli v té době bylo 51 subjektů ze soukromé i veřejné sféry. V současné době má MAS Královská stezka 90 členů. Celkově slučuje 42 členů z veřejné sféry – obce a svazky obcí (v součtu 70 obcí z kraje Vysočina, 712,25 km²) a 48 členů ze soukromé sféry – podnikatelé a NNO. Území MAS se od roku 2009 systematicky rozrůstá, podél 2 hlavních linií regionu a těmi jsou silniční spojení z Havlíčkova Brodu na Čáslav a podél řeky Sázavy. V obou případech se jedná o rozšíření od Havlíčkova Brodu po hranice Kraje Vysočina s hranicemi s krajem Pardubickým a Středočeským. Region si tedy zachovává příslušnost k správní oblasti kraje a také okresu Havlíčkův Brod a také ke geografické oblasti Českomoravské Vysočiny (Hornosázavská pahorkatina a Křemešnická vrchovina). Jde tedy o oblast s podobnými problémy a nesnázemi a také o území s obdobným vývojem a podobnými podmínkami k rozvoji, a to region spojuje. Nárůst počtu obcí vyplývá především ze zájmu vedeného

mikroregiony a obcemi, zapojit se do struktur MAS, využívat jejich výhod a čerpat dotace. Do regionu se nezapojily obce Vlkanov a Druhanov, a to jedině díky neochotě vedení obcí se účastí v MAS zabývat, obě obce byly osloveny z důvodu celistvosti území.

Od svého založení MAS Královská stezka vyvíjí aktivity v komunitním plánování, vzdělávání a poradenství, rozvoji území a ochraně životního prostředí a památek. Aktivity MAS plynule navazují na předchozí činnost a spolupráci na bázi svazků obcí (Krupsko, Podoubraví, Světelsko, Ledčsko a Habersko) a tvoří jejich nadstavbu. Místní partnerství nabývala první zkušenosti ještě v období před založením MAS. Mikroregiony, na jejichž území MAS působí, realizovaly celou řadu projektů, financovaných z fondů EU. Jedním z příkladů je projekt Výstavby cyklostezky mezi obcemi Dolní a Horní Krupá, který byl financován z Regionálního operačního programu Jihovýchod. Další zkušenosti nabyly obce prostřednictvím krajského Programu obnovy venkova nebo Programu obnovy venkova Ministerstva pro místní rozvoj. Příkladem je vítězství městyse Vilémov v soutěži Vesnice roku České republiky, které sebou přineslo finanční prostředky na realizaci projektů. Poté obec uspěla i v celoevropské soutěži Vesnice roku, kde obsadila 2. místo a obdržela rovněž finanční bonus na realizaci projektů.

Během fungování MAS Královské stezky již bylo vyhlášeno 9 výzev na předkládání projektů do Programu rozvoje venkova a jedna mini výzva na pořádání kulturních akcí v regionu MAS. MAS jako organizace realizuje rovněž projekty spolupráce. Spolu s ostatními MAS z České republiky i ze zahraničí navazuje a utužuje vztahy prostřednictvím společně realizovaných projektů zaměřených na kulturu a volný čas. MAS rovněž spolupřádá kulturní a volnočasové akce v regionu. V rámci svého území MAS vypracovává strategie, které její území charakterizují. Jedná se o Strategický plán LEADER, Strategii cestovního ruchu a Integrovanou strategii rozvoje území. Královská stezka také realizovala jako žadatel nebo partner další projekty podpořené z Nadace Via, z PRV, z OPTP, OPVK, OPLZZ, KÚ Kraje Vysočiny a dalších zdrojů.

Tabulka č. 6 – Počty žádostí v projektu Program rozvoje venkova prostřednictvím implementační struktury MAS

	Počet
Vyhlášené výzvy	9
Přijaté žádosti	119
Vybrané žádosti	112
Nevybrané žádosti	7

Účast MAS Královská stezka v dotačních titulech (tvorba úspěšných projektů, realizátor, partner)

- PORV MMR,
- POV Kraje Vysočina,
- PRV,
- OP Vzdělání pro konkurenceschopnost,
- OP Lidské zdroje a zaměstnanost,
- Krajské granty a programy
- CSV
- Nadace Via
- Nadace ČEZ

1.5 Způsob zpracování SCLLD

Při zpracování SCLLD bylo postupováno v rámci zásad komunitního plánování. Na zpracování SCLLD se podíleli zaměstnanci MAS Královská stezka, místní odborníci z řad starostů obcí, podnikatelů a zástupců NNO, široká veřejnost, strategii také připomínkovali profesionálové v oboru regionálního rozvoje a akademici. Byly osloveny všechny členské obce a jejich prostřednictvím i NNO a podnikatelé, aby připravili zásobník projektových záměrů z nejrůznějších oblastí ve svém území na období let 2014 - 2020. Byly sestaveny dotazníky obsahující otázky ze všech oblastí zkoumaných v CLLD. Jeden dotazník byl založen na uzavřených otázkách, kde mohli respondenti vybírat z předem stanovených odpovědí, druhý dotazník obsahoval otevřené otázky umožňující dotazovaným podat otevřenou odpověď. Tyto dotazníky byly odeslány všem členům MAS a subjektům v databázi MAS a také v rámci akcí MAS a komunitních projednávání byly předkládány účastníkům. Všechny obce MAS byly kontaktovány s prosbou o komunitní projednání ISRÚ/SCLLD v jejich území za účasti představitelů obcí, podnikatelů, NNO i veřejnosti. Na zasedání některých mikroregionů působících v MAS byli starostové blíže informováni o SCLLD a potřebě jejího komunitního projednání. V 36 obcích (buď samostatně, nebo v rámci sezení mikroregionů) bylo uskutečněno sezení se zástupci města, podnikatelského a neziskového sektoru a veřejnosti, kde byly účastníkům prezentovány informace o SCLLD a kde na základě jejich podnětů byly stanoveny

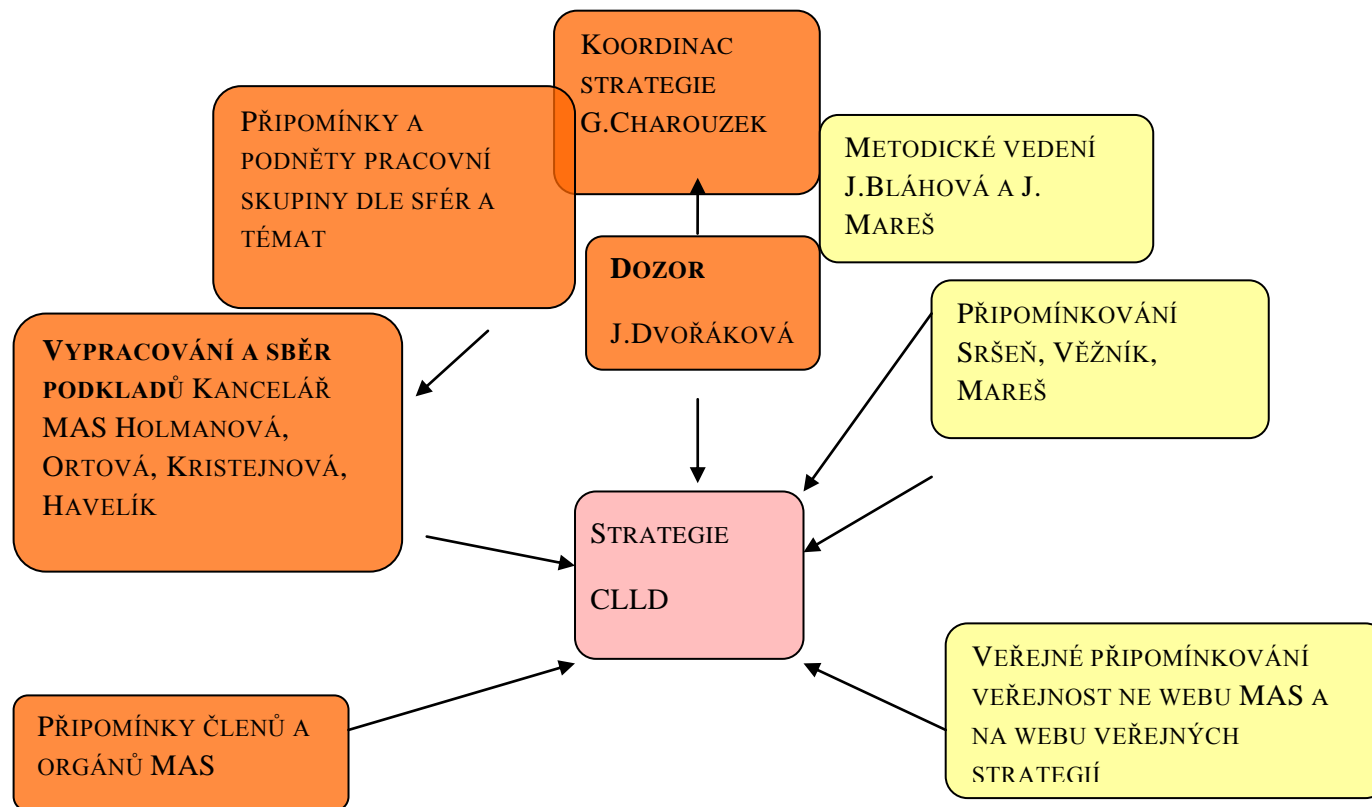
potřeby a problémy, které se staly podkladem pro SWOT analýzu za celé území MAS Královská stezka. Výstupy ze zápisů z komunitního projednání jsou prezentovány v příloze č. 6. V dalších obcích proběhla dotazníková šetření a schůzky se starosty. K doplnění SWOT a dalšímu směřování strategie byly svolávány tematické pracovní skupiny. Dále následovalo druhé kolo komunitního projednávání, a to na 8 setkáních, která byla zaměřena tematicky na jednu či více z následujících skupin: veřejný sektor, podnikatelský sektor a neziskový sektor. V průběhu druhého kola projednávání byla sestavena analytická část strategie obsahující základní charakteristiku regionu MAS z pohledu nejrůznějších oblastí, ale především byla připomínkována a upravována SWOT za jednotlivé oblasti a byly sbírány další důležité podklady pro tvorbu SCLLD. Sběr informací pro analytickou část vycházel zejména z dat jednotlivých obcí a mikroregionů, Českého statistického úřadu, Ministerstva práce a sociálních věcí, RIR Kraje Vysočina, Agentury ochrany přírody a krajiny ČR a dalších. Strategická část ISRÚ pak vycházela rovněž z komunitního plánování, ke strategii komplementárních dokumentů v rámci MAS, Kraje Vysočina a vyšších celků a implementační část ISRÚ pak z fungování MAS Královská stezka, standardů, zákonů, zkušeností dalších MAS.

1.6 Řešitelský tým

Řešitelským týmem, který se podílel na zpracování ISRÚ, byli zaměstnanci MAS Královská stezka v čele s Mgr. Gustavem Charouzkem, ředitelem MAS (dlouholetý odborník na dotace a regionální rozvoj), členové MAS Královská stezka pod taktovkou předsedkyně Jaroslavy Dvořákové (v roce 1998 druhá v evropské vesnici roku), zástupci NNO, podnikatelé a široká veřejnost z území MAS Královská stezka. Na připomínkování a zpracování strategie se podílela také široká veřejnost a lidé z praxe regionálního rozvoje (Mgr. Jana Bláhová, Ing. Petr Havelík) a strategického plánování Ing. Mgr. Jakub Mareš a akademici v čele s doc. RNDr. Antonínem Věžníkem, CSc a Ing. Radimem Sršněm, Ph.D.

Celý tým byl koordinován panem Gustavem Charouzkem a pracovní skupiny pak paní Jaroslavou Dvořákovou, v rámci komunitních projednání se významně podíleli odborníci Jakub Mareš a Jana Bláhová a průběžně byly jednotlivé kroky velice věcně připomínkovány ze strany p. Mareše a akademiků a vedeny metodickými připomínkami pana Havelíka, ve výsledku se tým vhodně doplňoval a velmi dobře fungoval.

Schéma pracovního týmu včetně šipek, které znázorňují přenos informací do SCLLD a zodpovědnosti.



1.7 Odpovědnost za realizaci

Správní rada MAS jako hlavní rozhodovací orgán ponese zodpovědnost za činnosti dle statutu MAS – předsedkyně MAS - Jaroslava Dvořáková, místopředseda MAS – Petr Bárta a členové Bohuslav Mazánek, Luděk Šíma, Petr Zadina, Aneta Prchalová, Jan Tourek, Martin Sedlák, David Šimánek.

Zodpovědnost za realizaci CLLD bude především na řediteli o.p.s – Mgr. Gustavu Charouzkovi a na Manažeru MAS v rámci CLLD. Tito lidé budou dále delegovat činnosti a hlídat si jejich plnění u kanceláře MAS – zaměstnanců MAS, kde se počítá se zapojením odborníka ke každé podporované aktivitě prostřednictvím MAS.

Novou strukturu organizace nastaví standardizaci.

1.8 Popis způsobu vyhodnocování SCLLD

Plán vyhodnocování

Vyhodnocení SCLLD se bude dle Plánu evaluace skládat ze souboru činností (především hodnocení předem stanovených ukazatelů), které budou vykonávat Monitorovací výbor spolu s Programovým výborem a ředitelem/manažerem MAS.

Postupy vyhodnocování

Pracovníci, kteří budou evaluaci provádět, budou sledovat vybrané ukazatele plnění celého SCLLD, jednotlivých programů, cílů, opatření, indikátorů. V případě, že by hrozilo, že některý ze stanovených cílů, indikátorů by nebyl včas nebo úplně splněn, budou provedena opatření k nápravě (např. intenzivní propagační kampaň před další výzvou, uspořádání mimořádného informačního semináře, osobní jednání s potenciálními žadateli apod.).

Zajištění evaluace (ex-ante, ad-hoc, on-going, ex-post)

ex-ante provádí „evaluátoři“ před podáním žádosti (ověří splnitelnost vybraných cílů s kladným výsledkem)

ad-hoc (případ od případu), tento druh evaluace bude zajištěn jen v případě potřeby (nahodile, při zjištění nedostatků)

on-going evaluaci v průběhu realizace strategie budou zajišťovat „evaluátoři“, kde jim jako podklady bude sloužit veškerá dokumentace ve složce projektu žadatele. Budou průběžně sledovány a vyhodnocovány cíle a monitorovací indikátory. On-going evaluace bude plánována 1-2 krát do roka, ex-post - po skončení realizace strategie provede evaluační skupina závěrečné vyhodnocení plnění všech stanovených cílů a indikátorů.

Návrh způsobu zapracování výsledků vyhodnocování do SCLLD

Zjištěné výsledky „evaluátorů“ budou zpracovány do evaluační zprávy, ve které budou uvedeny i návrhy na zlepšení plnění monitorovacích ukazatelů (v případě jejich opožděného plnění nebo neplnění).

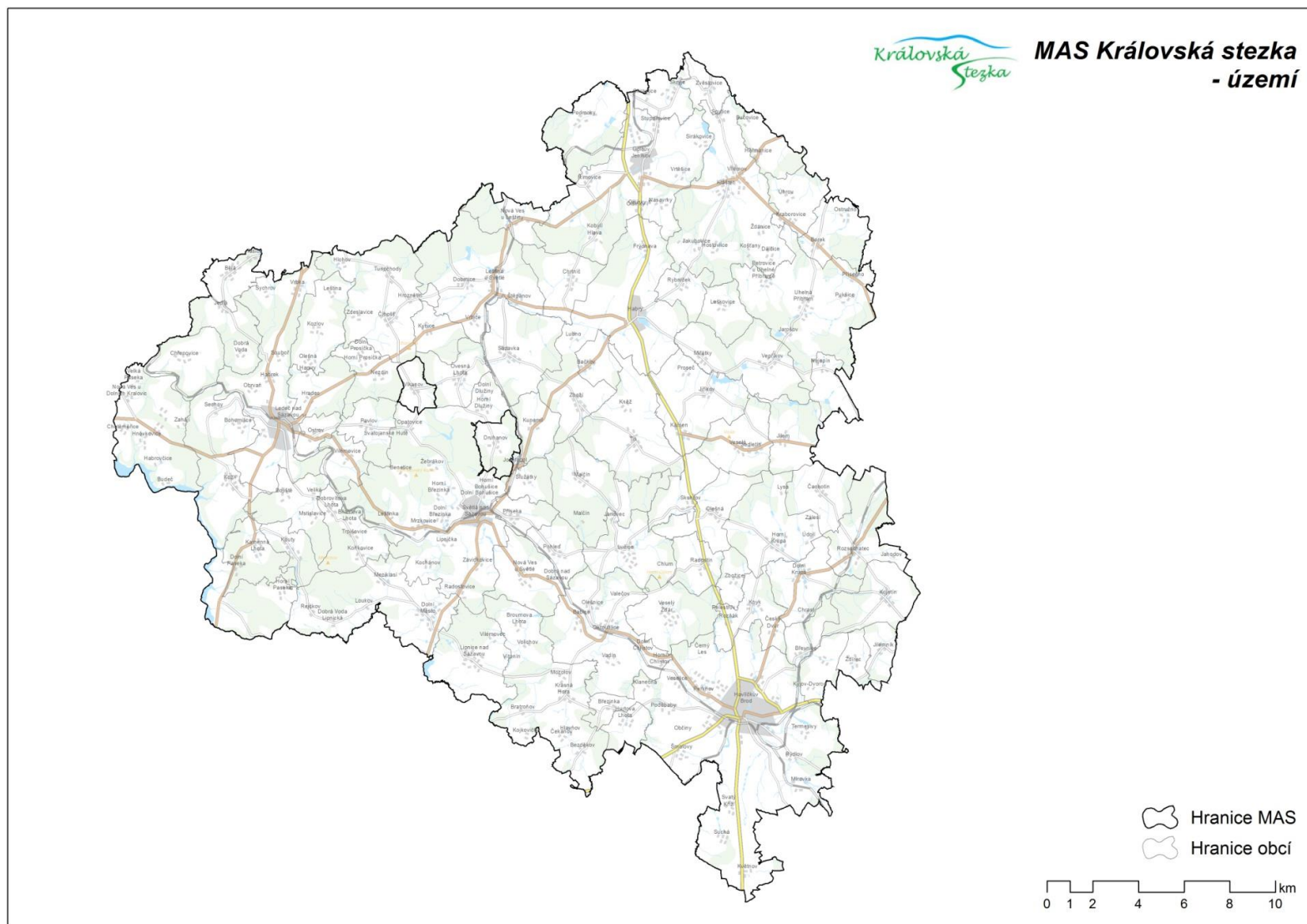
Zveřejňování výsledků vyhodnocování SCLLD

Výsledky evaluace strategie budou zveřejněny na webové stránky MAS. Výsledky evaluace budou zveřejněny v nejkratším možném termínu po ukončení a vyhodnocení realizace SCLLD.

1.9 Vymezení území

MAS Královská stezka (dále jen MAS) leží v severovýchodní části kraje Vysočina, v severní části Českomoravské vrchoviny a zaujímá 712,25 km². MAS v současnosti zahrnuje 70 obcí, v nichž žije celkem 58 826 obyvatel. Region se nachází v NUTS II Jihovýchod. MAS je součástí území okresu Havlíčkův Brod a leží ve správních obvodech tří obcí s rozšířenou působností - Havlíčkův Brod, Světlá nad Sázavou a Chotěboř, a pěti obcí s pověřeným obecním úřadem - Golčův Jeníkov, Chotěboř, Světlá nad Sázavou, Ledec nad Sázavou, Havlíčkův Brod.

Mapa č. 2 – MAS Královská stezka - území



MAS působí na území pěti mikroregionů (Habersko, Podoubraví, Krupsko, Světelsko a Ledčsko) a zahrnuje převážně menší venkovské obce. Specifikem oblasti i celého Kraje Vysočina je zachované čisté životní prostředí v porovnání s ostatními oblastmi České republiky. Pro území MAS Královská stezka i celý

Kraj Vysočina jsou charakteristické malé vesnice nepřilíš vzdálené od místního centra, jímž bývá klidné malé město se třemi až deseti tisíci obyvatel. Výhodou tohoto sídelního rozložení je možnost využívat pozitiva venkovského bydlení a přitom mít zaručenu dostupnost městského centra. Hlavním spádovým místem a centrem MAS je město Havlíčkův Brod, jež vhodně doplňuje nabídku vyžití a pracovních míst atp. Území MAS je celistvé (s výjimkou 2 obcí, jež hlavně především kvůli nekompetentnímu vedení nepovažovaly za vhodné se do MAS zapojit) a velmi kompaktní a navazuje na území, jež se historicky spádově ubírá k Havlíčkovu Brodu, a to jak po Viktoriánské stezce, tak také po řece Sázavě a také navazuje na spádovost obcí v současném rozpoložení dle zvyklostí a správních rozložení.

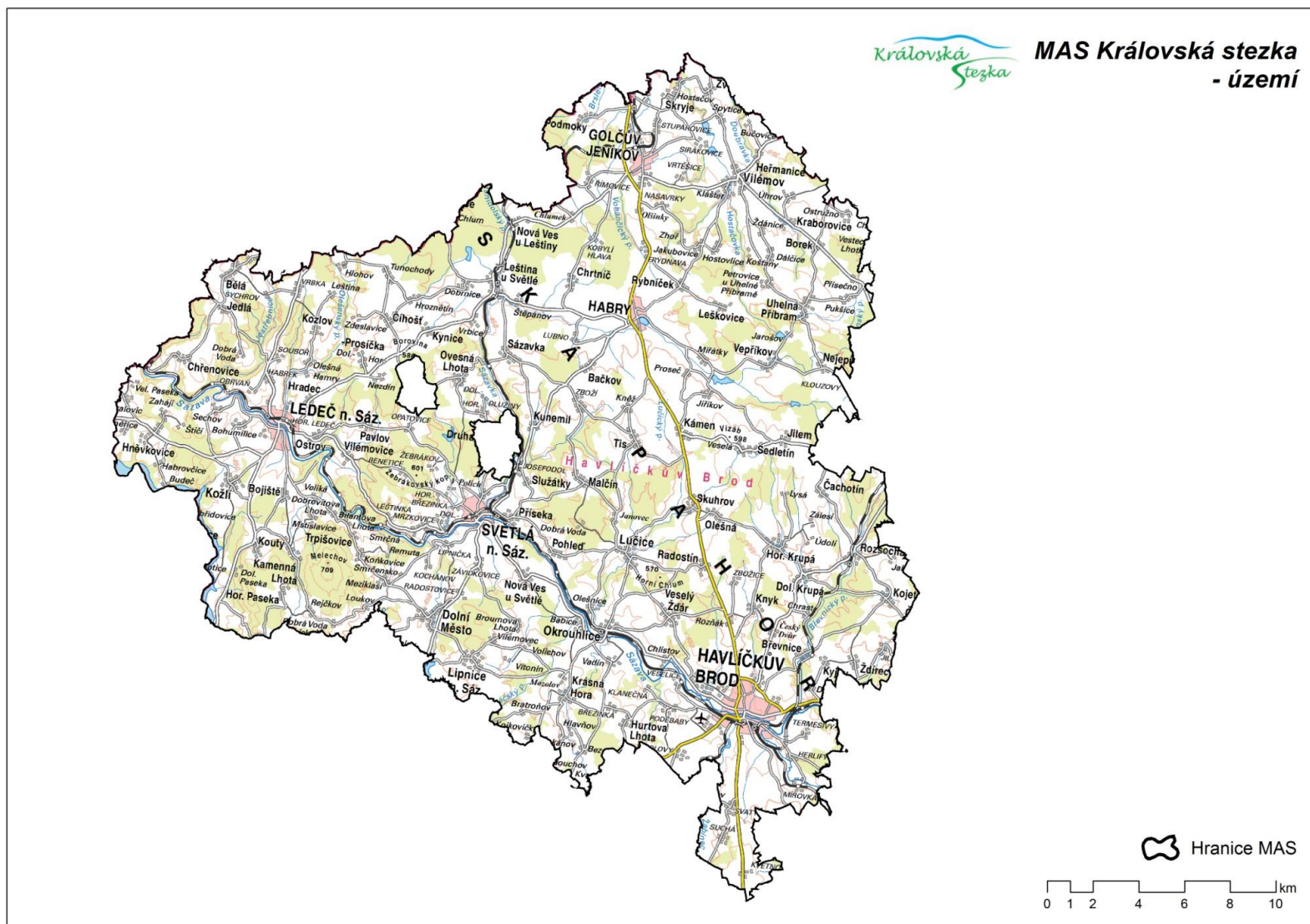
Seznam obcí včetně místních částí je v příloze číslo 1.

Analytická část

2.1 Fyzickogeografická charakteristika území

Území MAS má rozlohu 712,25 km² a celé se rozkládá na okrese Havlíčkův Brod, jeho hlavním centrem je město Havlíčkův Brod, které je také důležitý dopravní i obchodní uzel. MAS spadá do ORP Havlíčkův Brod, Světlá nad Sázavou a Chotěboř.

Mapa č. 3 – MAS Královská stezka - území

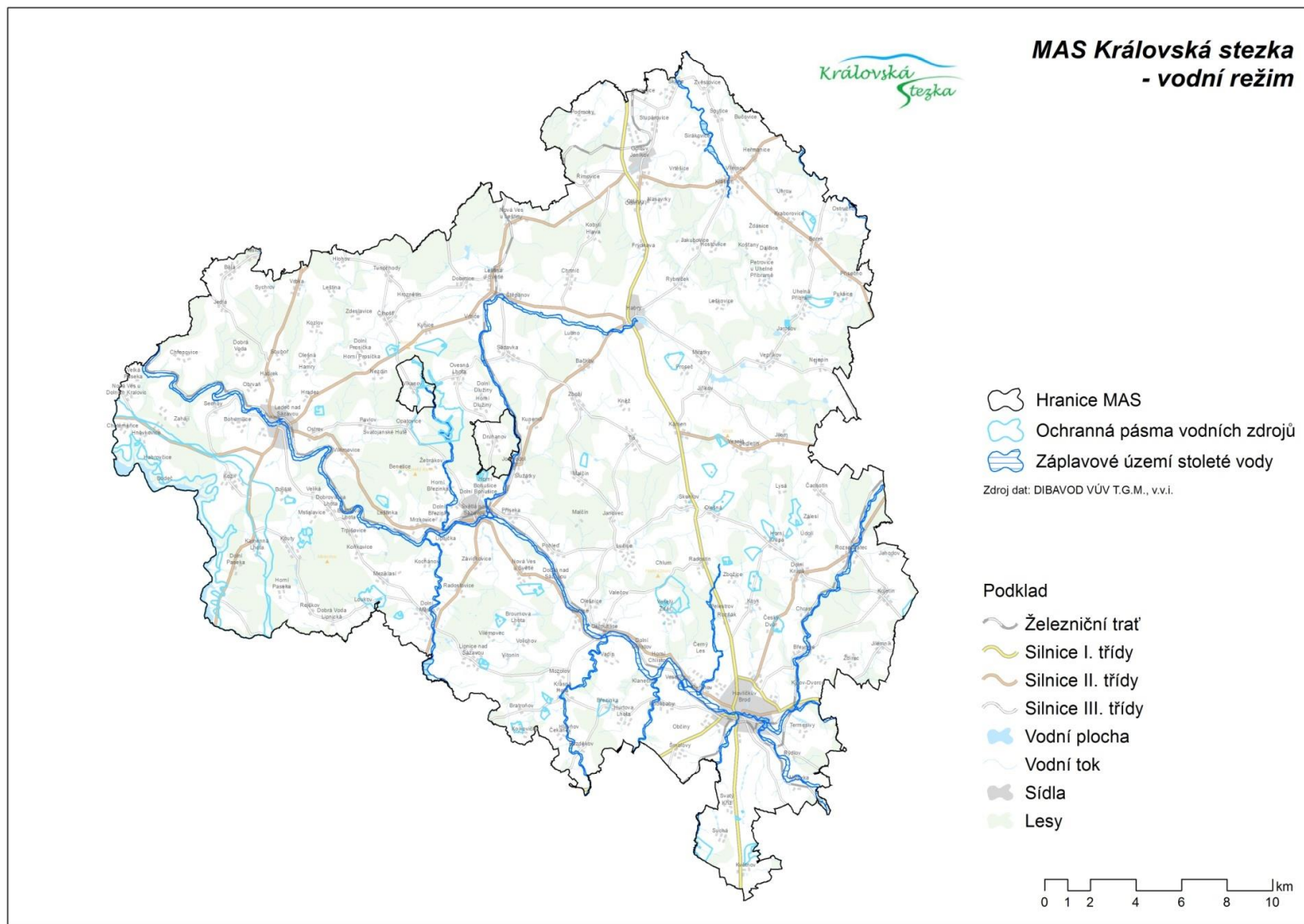


Zdroj: MAS Královská stezka

Z pohledu vodohospodářského patří posuzované území do povodí řeky Sázavy, která patří do povodí Vltavy. Obce MAS jsou odvodňovány především toky řek Želivka, Šlapanka a Sázava s přítoky. Z pohledu vodohospodářského je území MAS významné především vodní nádrží Želivka (Švihov) a ochranou vod v jejím sousedství a pak také řekou Sázavou a malými mlýny a potenciálem jejich využití. Z energetického hlediska není potenciál vody příliš veliký. MAS je pramenná oblast ČR a je tedy třeba tomu přizpůsobit nejen zemědělské hospodaření. Území Kraje Vysočina je pramennou oblastí významných řek a prochází jím hlavní evropské rozvodí. Řeka Sázava je druhou nejvýznamnější řekou v Kraji Vysočina, a to z hlediska průměrného ročního průtoku, který činí 9,9 m³/s. Jakost vody v řece Sázavě se pohybuje okolo stupně III., což značí mírně znečištěnou vodu, proto je třeba ji chránit, o přítoky a hlavní tok se starat a zajistit čištění odpadových vod.

Půdy nejvíce ohrožené vodní erozí se nacházejí v okolí Melechova (Trpišovice) a řeky Sázavy (strmé kopce k údolí řeky). Část ohrožené půdy se nalézá v okolí Pohledi a Příseky, kde je terén hodně svažité a voda tam často působí tzv. lokální záplavy, kdy s sebou bere i část půdy (viz mapa vodní eroze). Je zde tedy třeba dbát správné zemědělské praxe a sázet vhodné plodiny, které zadržují více vody v krajině. Řeka sebou také nese riziko povodní, které je třeba minimalizovat protipovodňovými opatřeními (zvýšení retence krajiny, správné hospodaření v krajině, včasné odpouštění rybníků) a snížením následků povodní (protipovodňové valy, zábrany, zástavba mimo hranic 100 leté vody atp.). Povodně vznikají především na Sázavě, ale také na menších přítocích.

Mapa č. 4 – MAS Královská stezka – vodní režim



Zdroj: ČHMÚ

Území náleží do Českomoravské vrchoviny, Hornosázavské pahorkatiny. Většina území leží v nadmořské výšce mezi 400 a 500 m. n. m., nejnižší místo je 330 m n. m. na hladině Sázavy u Chřenovic a nejvyšší místo je vrchol vrchu Melechov 715 m. n. m. Orografie však není překážkou pro dopravu ani zemědělskou, lesnickou či další podnikatelskou činnost. Spíše skýtá potenciál pro cestovní ruch.

Terén MAS je poměrně členitý s hlouběji zaříznutými údolími místních vodotečí. Krajina je značně zalesněná – velké lesní komplexy jsou v celém území MAS. Podél vodotečí a cest jsou časté remízky a rozptýlená zeleň. Dle svažitosti se jedná o území vrchovin.

Podle využití území se nachází v zemědělsko-lesní krajině, která skýtá dobrý potenciál pro lesnictví a zemědělství. Nejsou zde výrazné erozní vlivy, které by tyto sektory ohrožovaly. Není to však oblast vhodná pro teplomilnou vegetaci.

Typem přírodní krajiny patří do C.3. krajiny chladných pohoří s bučinami s jedlí na pseudoglejích a kambisolech, C.3.2. členité silikátové pahorkatiny. Zonálně je to mírně chladná krajina s bukovými lesy s mírnými svahy na krystaliniku a kambisoly a pseudogleji. Avšak přírodní krajiny jsou zachovány jen v nemnoha místech, tedy spíše v místech s ochranou přírody. Tato místa skýtají potenciál pro CR, ale jsou omezením pro hospodářskou činnost.

Kraj Vysočina a MAS jsou z hlediska čistoty ovzduší jedním z nejčistších regionů v České republice. Kvalita ovzduší v Kraji Vysočina je nejvíce ovlivňována emisemi z dopravy a z malých stacionárních zdrojů znečišťování ovzduší. Jedná se převážně o domácí topeniště na tuhá paliva s nevhodnými parametry – hlavním problémem je skutečnost, že dochází k vypouštění emisí v přízemní vrstvě atmosféry a jejich vliv na místní kvalitu ovzduší je proto velmi podstatný. K nejvýznamnějším stacionárním zdrojům emisí znečišťujících látek v regionu MAS lze zařadit velké provozy sklářského průmyslu v Havlíčkobrodském okrese. Hlavní znečišťovatelé jsou situováni do hlavních center regionu (Havlíčkův Brod, Světlá nad Sázavou a Ledec nad Sázavou). Zde je důležitá osvěta a podpora, které sníží znečištění a minimalizuje jeho následky.

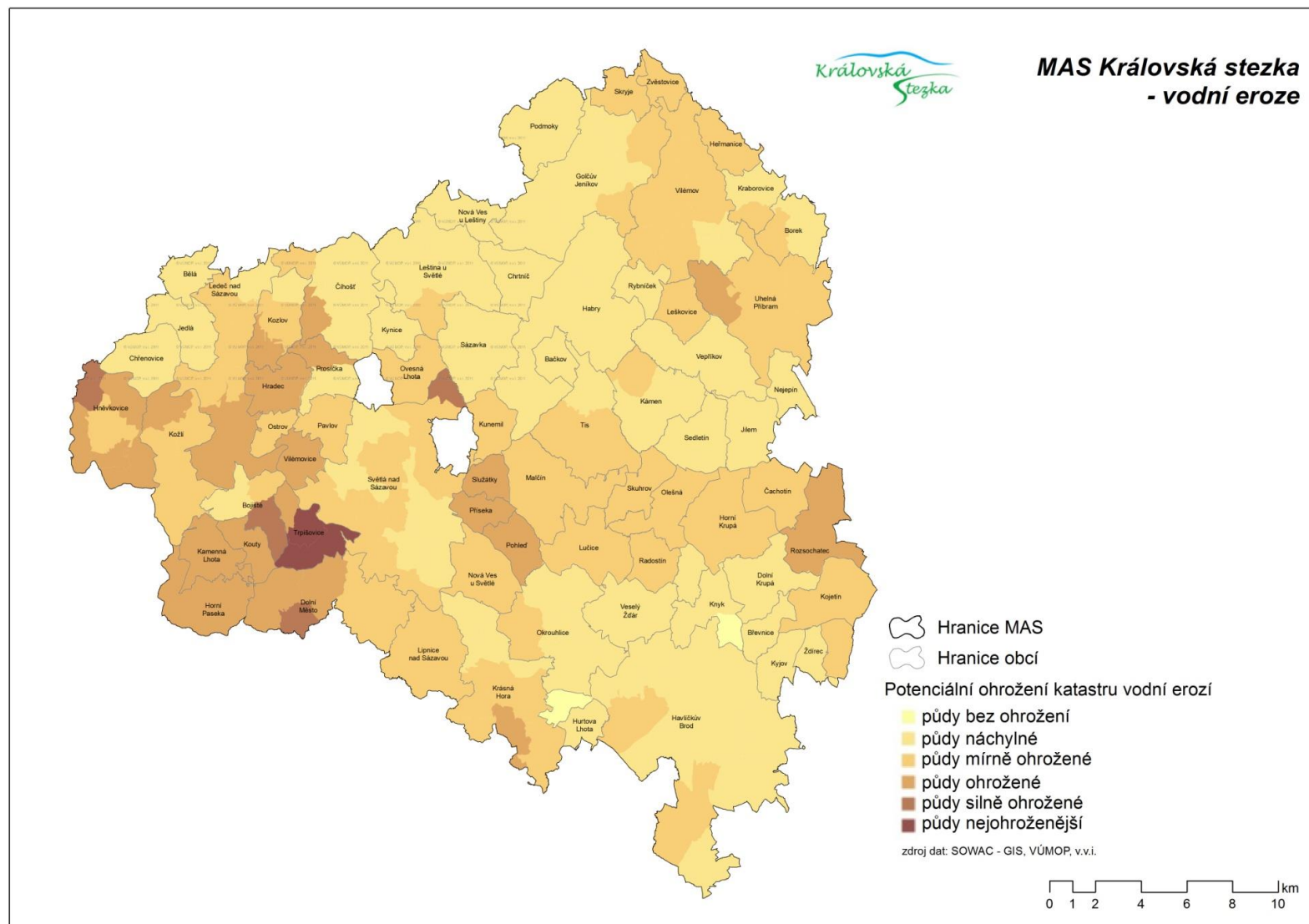
Územím patří do oblasti s dešťovými srážkami nad 600 mm. Průměrné teploty v červenci nepřesahují 16-17 °C, toto činní oblast MAS ze zemědělského hlediska vhodnou spíše pro extenzivní chov a chladnomilnější plodiny. Teplomilná vegetace je situována především do blízkosti toku Sázavy, a to více na spodní tok.

Úroveň životního prostředí – II. třída – prostředí vyhovující. Koeficient ekologické stability krajiny (K ES) střední. Území s mozaikou do různé míry změněných vegetačních formací – mozaika lesů se změněnou dřevinnou skladbou, polí a luk. Provincie středoevropských listnatých lesů, podprovincie hercynská I.a., sosiekoregion – 49 – Hornosázavská pahorkatina, vegetační stupeň bukodubový, dubobukový, bukový a jedlobukový. Fytogeografická oblast - mesophytikum - oreophyticum.

Území MAS není poddolované a neskýtá žádné významné naleziště rud a cenných kovů. V území se těží kámen, který má své hospodářské využití a skýtá potenciál pro další těžbu. V území MAS nejsou žádné významné ekologické záteže.

V území MAS jsou mnohé významné lokality ochrany přírody. Jsou zde Nadregionální biocentra, přírodní parky, přírodní rezervace, ochranná pásma, území Nature 2000, které skýtají významné stanoviště flóry a fauny a také potenciál pro pozorování přírody a další ochranu.

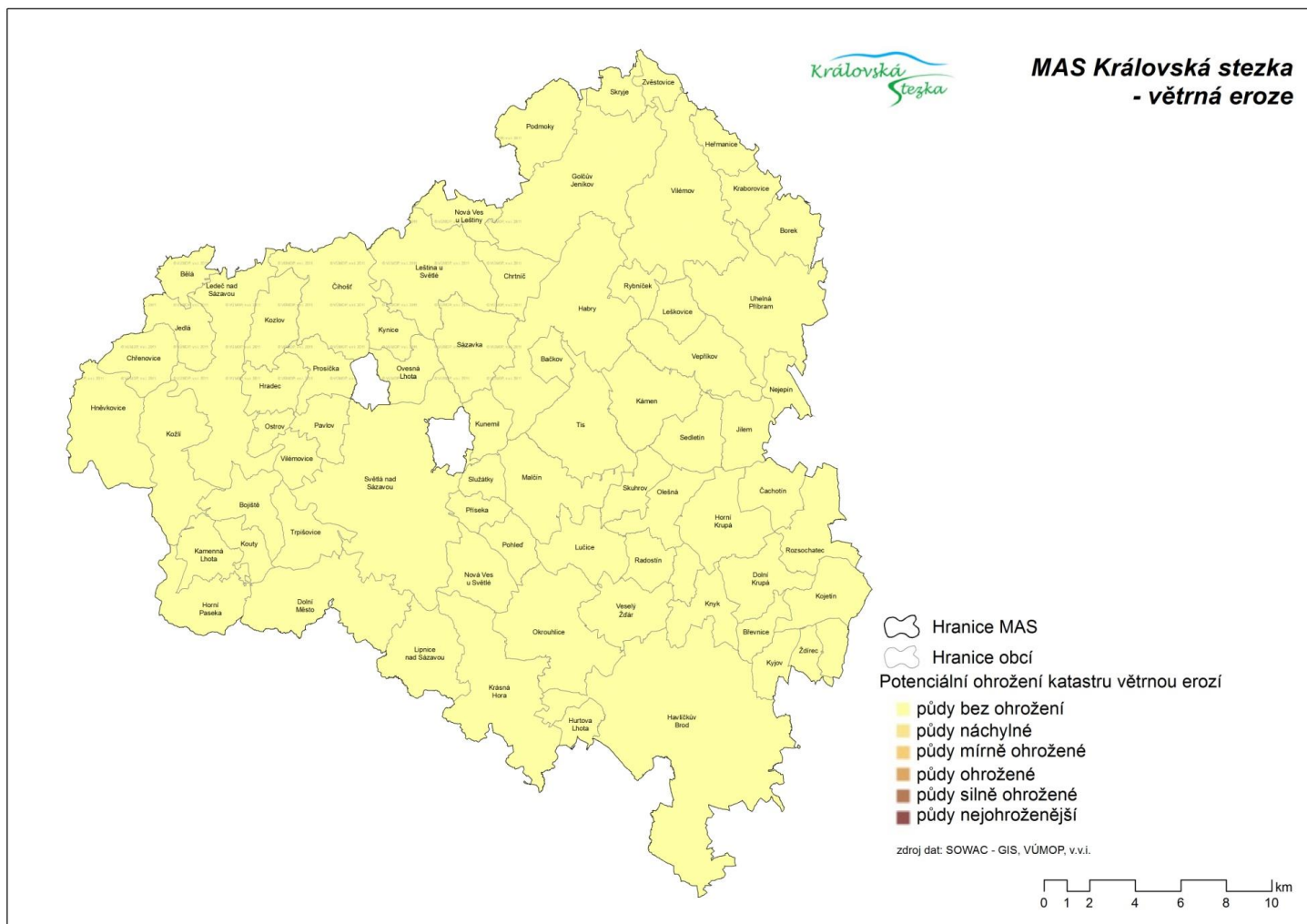
Mapa č. 5 – MAS Královská stezka – vodní eroze



Zdroj: GET Praha

V MAS není významným činitelem větrná eroze, a to především díky velkému podílu zalesnění a vegetačního krytu, také díky nízkému prosychání (vyšší srážky) a díky členitému terénu, který zpomaluje proudění a vysoušení krajiny.

Mapa č. 6 – MAS Královská stezka – větrná eroze

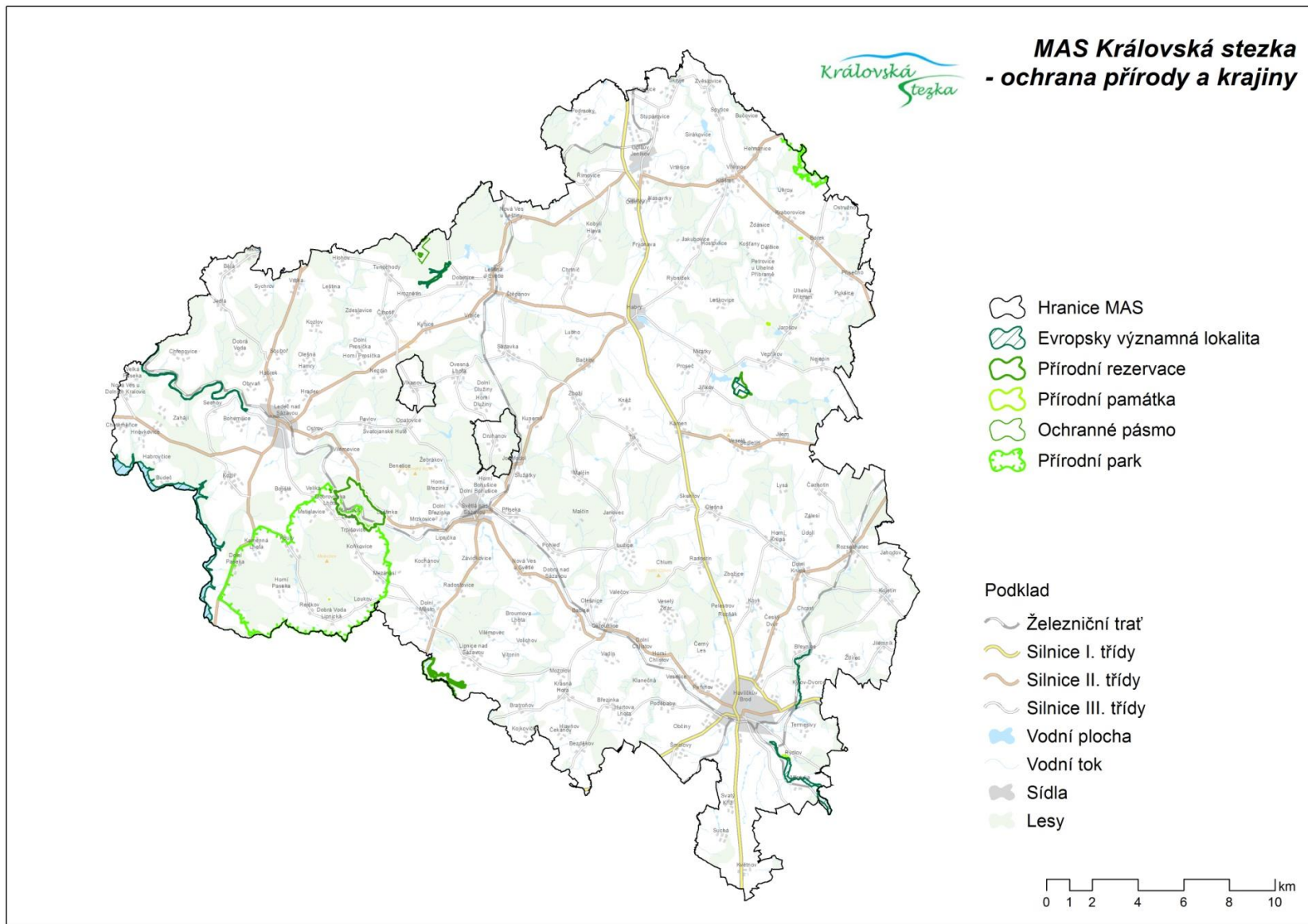


Zdroj: GET Praha

Ochrana přírody a krajiny

Region MAS Královská stezka se nachází v těsné blízkosti **chráněné krajinné oblasti Železné hory a Žďárské vrchy**. Na území MAS Královské stezky je evidováno **7 zvláště chráněných území** – **přírodní památky** Borecká skála, Pod Kazbalem, Čertův kámen, Hroznětínská louka a **přírodní rezervace** Havranka, Stvořidla a Velká a Malá Olšina. Dále se v regionu nachází **3 lokality soustavy Natura 2000** – Želivka, Havranka a Břevnický potok, **2 přírodní parky** – Doubrava a Melechov. Ochrana přírody je také důležitá pro obyvatele regionu, kteří chtějí své přírodní bohatství chránit a chtějí informovat o těchto cenných lokalitách. Je důležité také neopomíjet další lokality, které nejsou přímo chráněny zákonem. Například řeku Sázavu a další toky (čistit řeku, zbavit ji křídlatky, zachovat retenci břehů), dále také chránit lokality s významnými stanovišti, původní vegetací anebo jen přírodní prvky sloužící k rekreaci.

Mapa č. 7 – MAS Královská stezka – ochrana přírody a krajiny



Zdroj: Tyto a mnohem více informací k FG charakteristice je zpracováno v podpůrném dokumentu strategie: FG a SEG charakteristika území MAS.

2.2 Socioekonomické podmínky a potřeby, problémy z toho plynoucí

2.2.1 Sociodemografické podmínky

MAS Královská stezka v současné době **sdružuje 70 obcí**, které se **rozkládají na 712,25 km²**, kde žije **57 786 obyvatel (data k 1. 1. 2014)**. Většina obcí MAS má počet obyvatel nižší než 500, pouze 19 obcí MAS má větší počet obyvatel. Největšími obcemi MAS jsou Havlíčkův Brod, Světlá nad Sázavou a Ledeč nad Sázavou, jejichž počet obyvatel je vyšší než 5000. Dalšími většími obcemi jsou Golčův Jeníkov, Habry a Okrouhlice. Průměrný věk MAS je 42,71 let. Nejmladší obyvatelstvo žije v obcích Dolní Krupá, Jilem, Kamenná Lhota, Olešná, Prosíčka, Radostín, Rozsochatec a Ždírec, kde průměrný věk obyvatel nedosahuje ani 40 let. Naopak nejstarší populaci najdeme v obcích Heřmanice, Podmoky a Rybníček, kde se průměrný věk pohybuje nad 50 lety.

Průměrná míra nezaměstnanosti v MAS je 10,7 %. Nejvíce nezaměstnaných žije v Heřmanicích, Kunemili a Pohledi, kde se míra nezaměstnanosti pohybuje mezi 20 a 30 %. Naopak nejméně nezaměstnaných žije v Borku, Olešné, Rybníčků, Zvěstovicích a Ždírci, kde míra nezaměstnanosti nedosahuje 5 %. Největšími obcemi, co do rozlohy, jsou města Havlíčkův Brod, Světlá nad Sázavou, Ledeč nad Sázavou, Golčův Jeníkov, Habry, obec Krásná Hora a městyse Uhelná Příbram a Vilémov, jejichž rozloha sahá přes 2000 ha. Naopak nejmenšími obcemi regionu MAS Královská stezka jsou obce Bačkov, Bělá, Břevnice, Heřmanice, Hurtova Lhota, Kouty, Kunemil, Kyjov, Leškovice, Nejepín, Ostrov, Pavlov, Příseka, Radostín, Skryje, Skuhrov, Služátky, Vilémovice, Zvěstovice a Ždírec, jejichž rozloha je nižší než 500 ha. Rozloha zbývajících obcí MAS Královská stezka se pohybuje mezi 500 a 2000 ha. Úplné informace o MAS prezentuje následující mapa a tabulka.

městě, kde bylo propuštěno skoro 1000 zaměstnanců ze sklářského průmyslu. Nezaměstnanost, která periodicky osciluje kolem 10%, je jedním z hlavních problémů regionu, a to podle statistik, tak také podle vnímání místních obyvatel a je třeba se na její snížení výrazně zaměřit. K potlačení míry nezaměstnanosti je třeba dalšího vzdělávání a zvyšování kvalifikace. Mezi lidmi s vyšším vzděláním je nezaměstnanost nižší. Velmi důležité jsou pro lidi také rekvalifikace, a to především ve Světlé nad Sázavou. Jako problém je také vnímáno, postupné odumírání tradičních řemesel a malé množství kvalitních řemeslníků, to je směr, kterým by se mohla nezaměstnanost potlačit mezi lidmi s nižším vzděláním, jež jsou manuálně zruční.

Tabulka č. 7 – Socioekonomická charakteristika obcí MAS Královská stezka

Kraj, okres, obec	Obyvatelstvo celkem	v tom		v tom podle věku			Ekonomicky aktivní	Z toho zaměstnaní	Obydlené domy	Obydlené byty	Hospodářské domácnosti	Míra nezaměstnanosti v %	Výměra v ha
		Muži	Ženy	0 - 14	15 - 64	65 a více včetně nezjištěno							
Kraj Vysočina	505 565	250 196	225 369	73 798	347 663	82 741	243 720	220 743	107 989	188 191	198 504	7,2	679 573
Okres Havlíčkův Brod	94 217	46 477	47 740	13 509	64 639	15 884	45 305	41 307	21 747	35 019	37 070	7,31	126 495
MAS Královská stezka	58 795	28 806	29 989	8 057	40 508	10 115	28 524	25 875	12 805	22 099	23 401	10,7	69 505
Bačkov	126	61	65	19	78	27	60	56	30	42	46	10,9	314
Bělá	207	107	100	25	138	44	88	85	67	79	87	5,6	407
Bojiště	268	140	128	33	191	44	122	112	79	87	99	13,6	727
Borek	123	68	55	13	80	30	53	52	37	41	45	3,8	660
Břevnice	168	79	89	14	101	53	59	54	48	53	57	13,3	336
Čachotín	179	92	87	25	131	23	79	75	55	62	62	7,6	630
Číhošť	311	166	145	44	212	55	154	131	94	111	121	10,1	1 628
Dolní	415	206	209	83	289	43	190	181	111	138	148	8,7	791

Krupá														
Dolní Město	890	467	423	126	587	177	422	377	274	323	350	11,9	1	881
Golčův Jeníkov	2 616	1 282	1 334	377	1 808	427	1 303	1 160	730	974	1 032	12,9	2	749
Habry	1 288	666	622	189	880	217	589	541	362	416	453	7,9	2	743
Havlíčkův Brod	23 769	11 499	12 270	3 279	16 341	4 096	11 636	10 742	3 834	9 341	9 825	7,2		6 494
Heřmanice	62	34	28	6	38	18	24	21	25	26	29	19,2		455
Hněvkovice	598	308	290	91	409	96	299	270	179	189	218	5,4	1	517
Horní Krupá	501	253	248	80	351	70	237	220	123	150	158	10,3	1	130
Horní Paseka	62	35	27	3	45	14	28	28	24	26	28	6,3		935
Hradec	231	116	115	30	160	41	117	112	70	81	90	8,2		567
Hurtova Lhota	222	116	106	36	154	31	122	119	65	74	76	2,9		298
Chrtův	127	60	67	19	85	23	48	42	45	49	50	9,1		661
Chřenovice	153	72	81	19	101	33	68	61	53	59	63	11		698
Jedlá	80	40	40	13	52	15	40	36	29	29	30	9,7		626
Jilem	112	60	52	12	82	18	61	57	35	43	44	8,1		645
Kámen	380	197	183	51	272	56	177	165	111	134	140	8	1	156
Kamenná Lhota	241	124	117	37	178	26	136	124	66	79	83	14,2		598
Knyk	381	196	185	68	265	46	188	170	114	127	134	9,5		650
Kojetín	154	78	76	14	107	33	75	70	53	57	60	9,1		800
Kouty	200	101	99	37	122	40	75	64	56	63	68	12,5		372
Kozlov	142	71	71	17	92	33	63	52	47	48	51	12,3		743
Kožlí	761	387	374	95	519	143	364	328	230	254	273	8,9	1	

														429
Kraborovice	87	41	46	6	57	24	40	32	34	34	35	21,1	527	
Krásná Hora	538	277	261	65	367	105	248	220	171	201	222	12,2	222	
Kunemil	109	51	58	10	74	25	51	44	38	42	43	22,5	450	
Kyjov	138	71	67	22	91	25	72	67	46	49	52	6,9	395	
Kynice	86	41	45	13	56	17	38	35	24	31	34	12,5	391	
Ledeč nad Sázavou	5 381	2 645	2 736	601	3 686	1 087	2 632	2 377	1 052	2 198	2 302	7,3	225	
Leškovice	67	29	38	3	51	13	28	25	25	25	26	16,7	425	
Leština u Světlé	577	289	288	72	398	104	287	232	168	205	224	17,2	819	
Lipnice nad Sázavou	606	303	303	83	425	98	303	269	183	238	249	13,3	1114	
Lučice	632	319	313	104	430	97	306	283	197	226	243	8,9	851	
Malčín	199	107	92	31	133	35	89	81	54	73	76	9,9		
Nejepín	57	29	28	2	32	20	24	20	22	26	29	10,7	379	
Nová Ves u Světlé	102	48	54	19	61	22	46	41	34	38	40	12,9	759	
Nová Ves u Leštiny	483	247	236	73	331	76	241	219	147	176	181	10,3	513	
Okrouhlice	1 278	617	661	203	849	225	625	567	371	474	493	8,9	858	
Olešná	326	162	164	73	210	42	133	125	86	96	106	4,2	677	
Ostrov	130	70	60	23	88	19	60	56	35	36	43	7,7	253	
Ovesná Lhota	179	94	85	31	118	30	86	70	56	62	68	10,7	560	
Pavlov	117	64	53	14	84	19	55	45	38	41	44	11,3	495	
Podmoky	113	60	53	13	56	44	36	32	46	50	53	15	970	
Pohled'	79	35	44	13	43	23	31	25	29	33	37	28,6	435	

Prosíčka	128	66	62	23	85	20	50	43	37	42	47	21,4	551
Příseka	413	199	214	55	293	65	222	196	123	139	154	12	321
Radostín	142	74	68	19	98	25	63	57	44	57	61	8,9	434
Rozsochatec	505	262	243	77	358	68	243	226	124	148	165	11,3	924
Rybníček	55	30	25	3	33	19	18	17	23	29	31	3,1	362
Sázavka	316	161	155	57	195	61	138	127	91	110	120	6,1	101
Sedletín	282	145	137	39	199	44	132	121	76	92	96	8,9	727
Skryje	180	92	88	24	121	35	87	80	58	68	73	12,5	417
Skuhrov	251	127	124	37	173	41	123	113	76	86	90	5,9	499
Služátky	155	79	76	28	97	29	64	59	44	51	56	13	308
Světlá nad Sázavou	7 091	3 323	3 768	879	5 257	938	3 633	3 195	1 183	2 597	2 735	10,5	4 208
Tis	358	174	184	50	237	71	170	155	104	137	145	10,7	410
Trpišovice	148	71	77	23	92	33	66	57	49	53	57	17,6	699
Uhelná Příbram	473	226	247	56	298	119	199	177	159	181	193	13,1	182
Vepřívok	326	146	180	45	219	62	143	125	93	115	122	8,9	140
Veselý Žďár	517	256	261	99	336	82	250	221	151	175	196	10,9	870
Vilémov	984	483	501	146	625	213	427	361	338	369	387	13,8	456
Vilémovice	214	116	98	30	148	36	105	97	72	76	79	7,5	385
Zvěstovice	70	28	42	12	42	16	26	25	23	24	28	3,2	301
Ždírec	136	68	68	26	94	16	57	53	35	41	46	4	252

Zdroj: Data poskytnutá od ČSÚ Jihlava (data k 26.3.2011)

Portál ČSÚ dostupné z

http://www.czso.cz/xj/redakce.nsf/i/vekove_slozeni_obyvatel_v_kraji_vysocina

Portál ČSÚ dostupné z

http://www.czso.cz/xj/redakce.nsf/i/casove_rady_okres_havlickuv_brod

Portal MPSV, dostupné z

http://portal.mpsv.cz/sz/stat/nz/uzem?stat=2000000000038&obdobi=L&rok=2011&uzemi=0&send=send&piref37_240429_37_240428_240428.statse=2000000000011&piref37_240429_37_240428_240428.statse=2000000000013&piref37_240429_37_240428_240428.send=send&piref37_240429_37_240428_240428.stat=2000000000053&piref37_240429_37_240428_240428.obdobi=L&piref37_240429_37_240428_240428.rok=2011&piref37_240429_37_240428_240428.uzemi=114000&ok=Vybrat (cit. 23.7.2011)

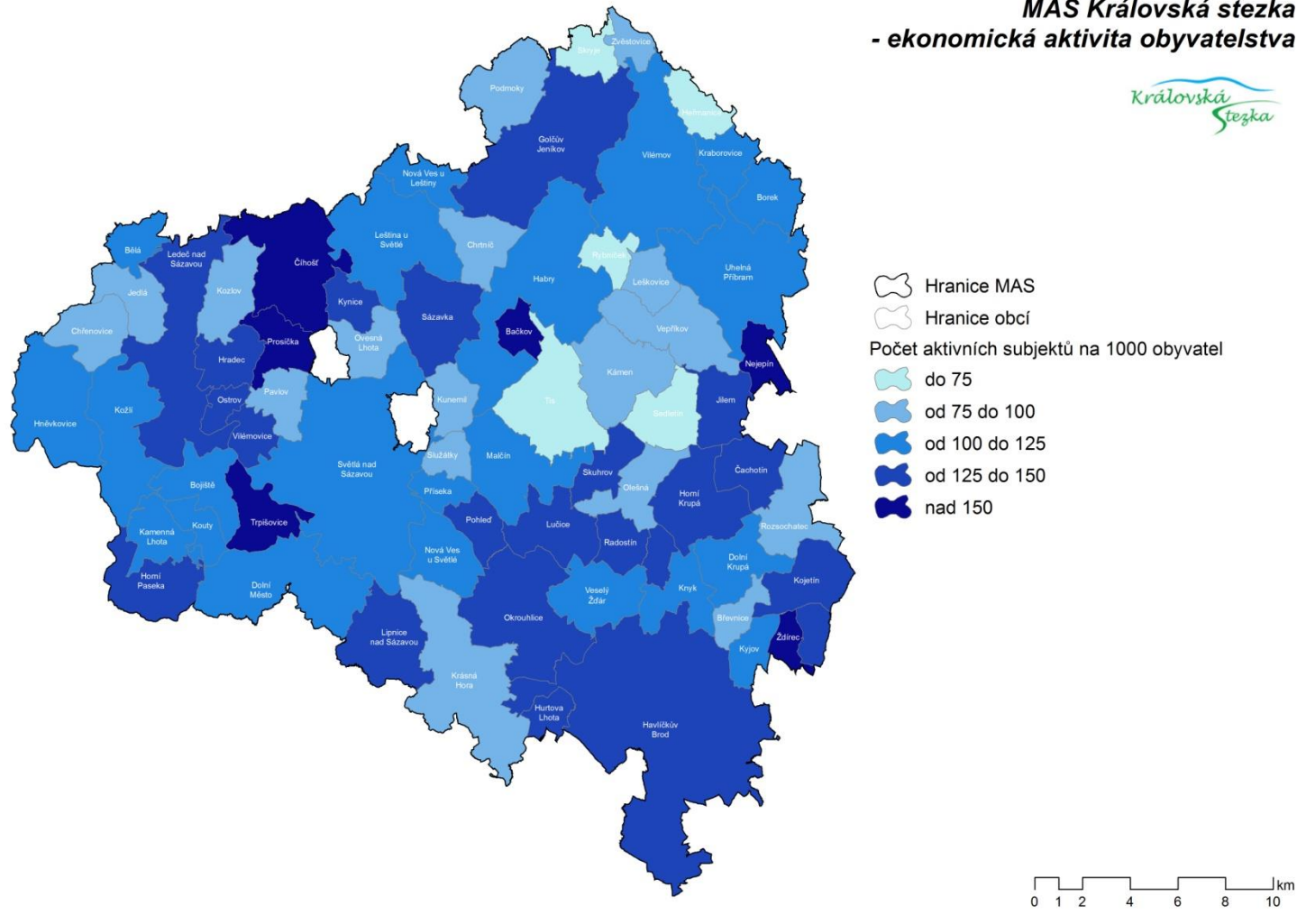
Portal: <http://www.scitani.cz/csu/2013edicniplan.nsf/p/20000-13>

Portl RISY: <http://www.risy.cz/>

Ekonomická aktivita v obcích MAS, tedy počet ekonomicky aktivních subjektů přepočtených na 1000 obyvatel v obcích MAS.

Je patrné, že ekonomická činnost je navázána především na spádové oblasti regionu, tedy Havlíčkův Brod a blízké okolí, na Ledeč nad Sázavou a okolí a také na Golčův Jeníkov, už méně je to zřetelné u Světlé nad Sázavou, to je dáno větším podílem zaměstnanců ve větších podnicích a také spádovostí blízkých měst Ledeč nad Sázavou a Havlíčkův Brod. Je možno pozorovat i náhodné anomálie, tedy velký počet aktivních subjektů v malinké obci dále od center (např. Bačkov)

MAS Královská stezka - ekonomická aktivita obyvatelstva



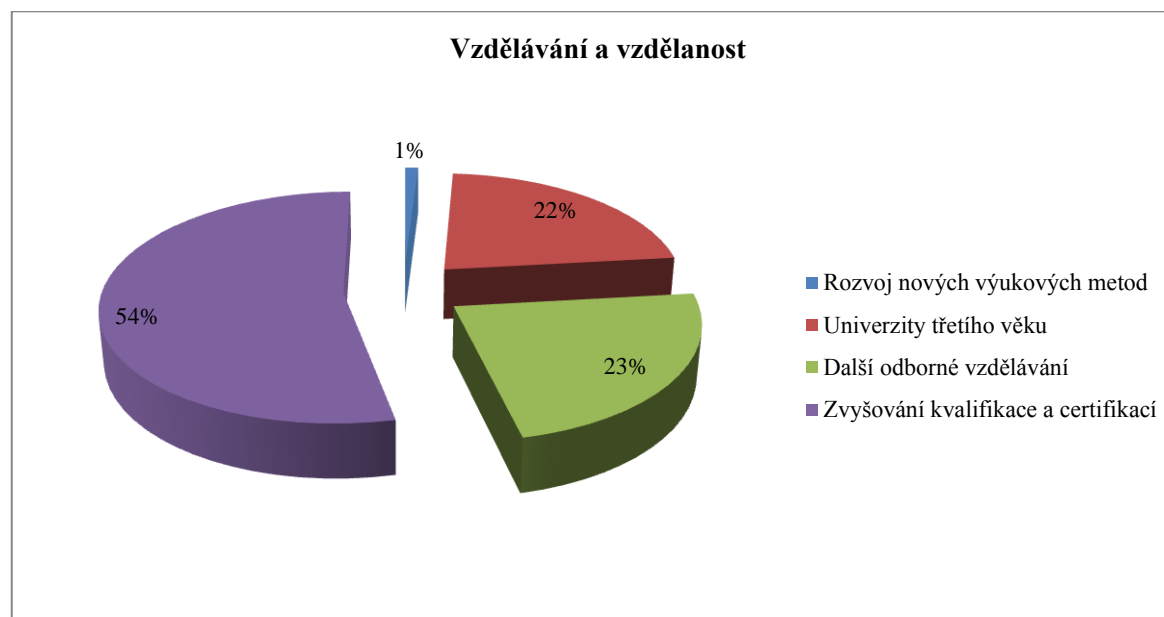
2.2.2 Školství a vzdělanost

Struktura obyvatelstva podle nejvyššího dosaženého stupně vzdělání je v Kraji Vysočina a v MAS Královská stezka méně příznivá v porovnání s průměrem ČR. V Kraji Vysočina je vyšší podíl osob se základním vzděláním a výučním listem než na úrovni celé České republiky. Na druhé straně je zde nižší podíl osob se středním vzděláním s maturitou a s vysokoškolským vzděláním. Vzdělanostní struktura Kraje Vysočina a MAS Královská stezka se vzhledem k průměru ČR odlišuje především vyšším podílem vyučených osob bez maturity, což koresponduje s významným zastoupením výrobních odvětví v regionu. Naopak dlouhodobě je v kraji nižší zastoupení vysokoškolsky vzdělaných obyvatel, ovšem rozdíl v zastoupení osob s vysokoškolským vzděláním mezi Krajem Vysočina a průměrem ČR se snižuje, a tudíž přibývá počet osob s vysokoškolským vzděláním.

Z dotazníkových šetření mezi obyvateli vyplynulo na základě 187 zúčastněných, že významné procento (54 %) by se chtělo vzdělávat a zvyšovat si kvalifikace v rámci kurzů, dalších 23 % dotázaných by si chtělo rozšiřovat své odborné znalosti, naopak zájem o nové výukové metody byl mizivý (viz graf níže).

Vzdělání je třeba zaměřit na žádané obory a na obory, jež mají perspektivu rychlého rozvoje.

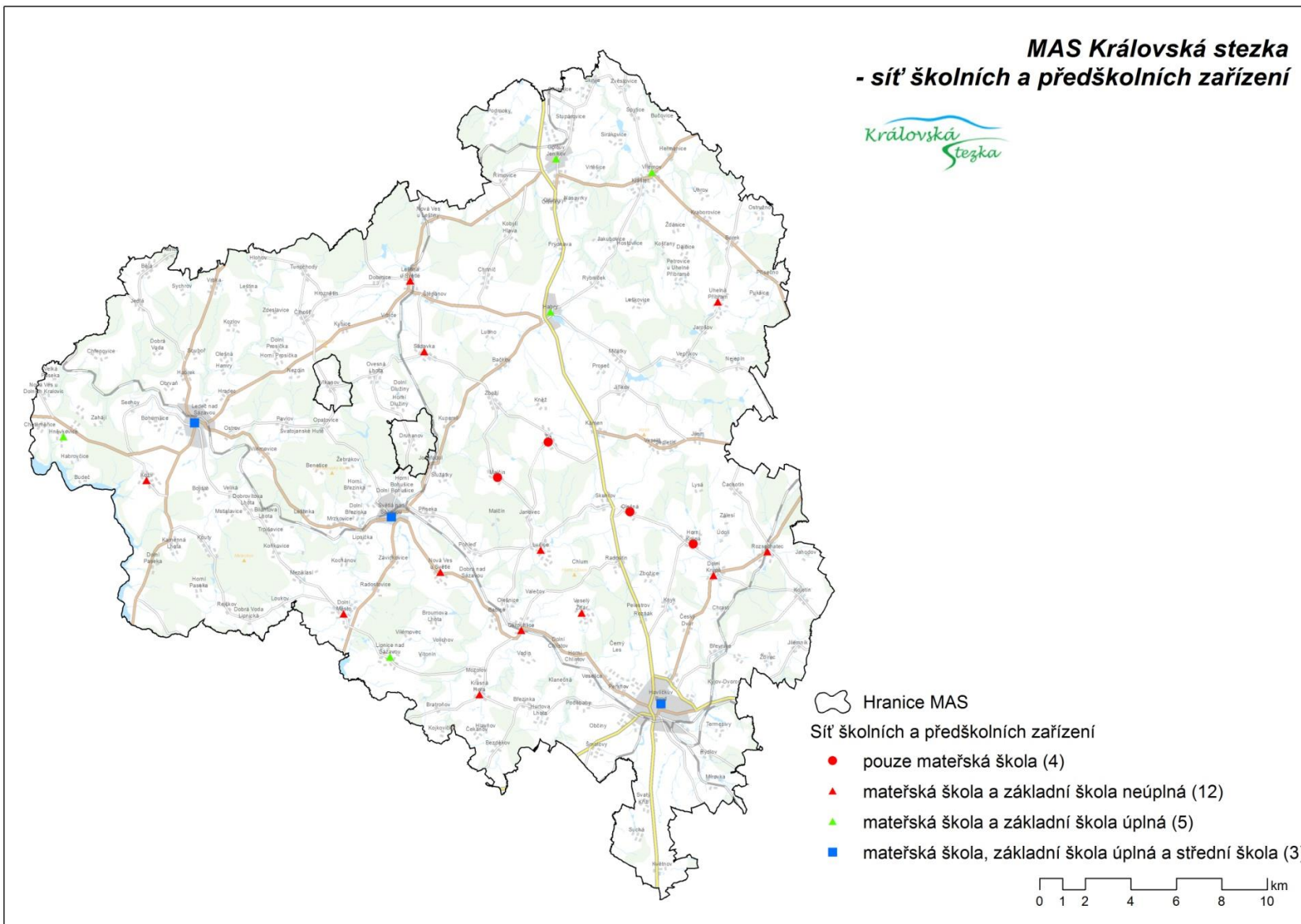
Graf č. 2 – Vzdělávání a vzdělanost



Zdroj: Dotazníky pro občany a komunitní projednání

Mapa č. 10 – MAS Královská stezka – síť školních a předškolních zařízení

**MAS Královská stezka
- síť školních a předškolních zařízení**



Zdroj: MAS Královská stezka

Hustota a četnost školních zařízení je v regionu vcelku dostačující.

Mateřské školy

- Dolní Krupá, Dolní Město, Golčův Jeníkov, Habry, Havlíčkův Brod, Hněvkovice, Horní Krupá, Kožlí, Krásná Hora, Ledec nad Sázavou, Leština u Světlé, Lipnice nad Sázavou, Lučice, Malčín, Nová Ves u Světlé, Okrouhlice, Olešná, Rozsochatec, Sázavka, Světlá nad Sázavou, Tis, Uhelná Příbram, Veselý Žďár, Vilémov

Základní školy

- Dolní Krupá, Dolní Město, Golčův Jeníkov, Habry, Havlíčkův Brod, Hněvkovice, Kožlí, Krásná Hora, Ledec nad Sázavou, Leština u Světlé, Lipnice nad Sázavou, Lučice, Nová Ves u Světlé, Okrouhlice, Rozsochatec, Sázavka, Skuhrov, Světlá nad Sázavou, Uhelná Příbram, Veselý Žďár, Vilémov

Střední školy

- Havlíčkův Brod, Světlá nad Sázavou a Ledec nad Sázavou

Vyšší odborné školy

- Havlíčkův Brod, Světlá nad Sázavou a Ledec nad Sázavou

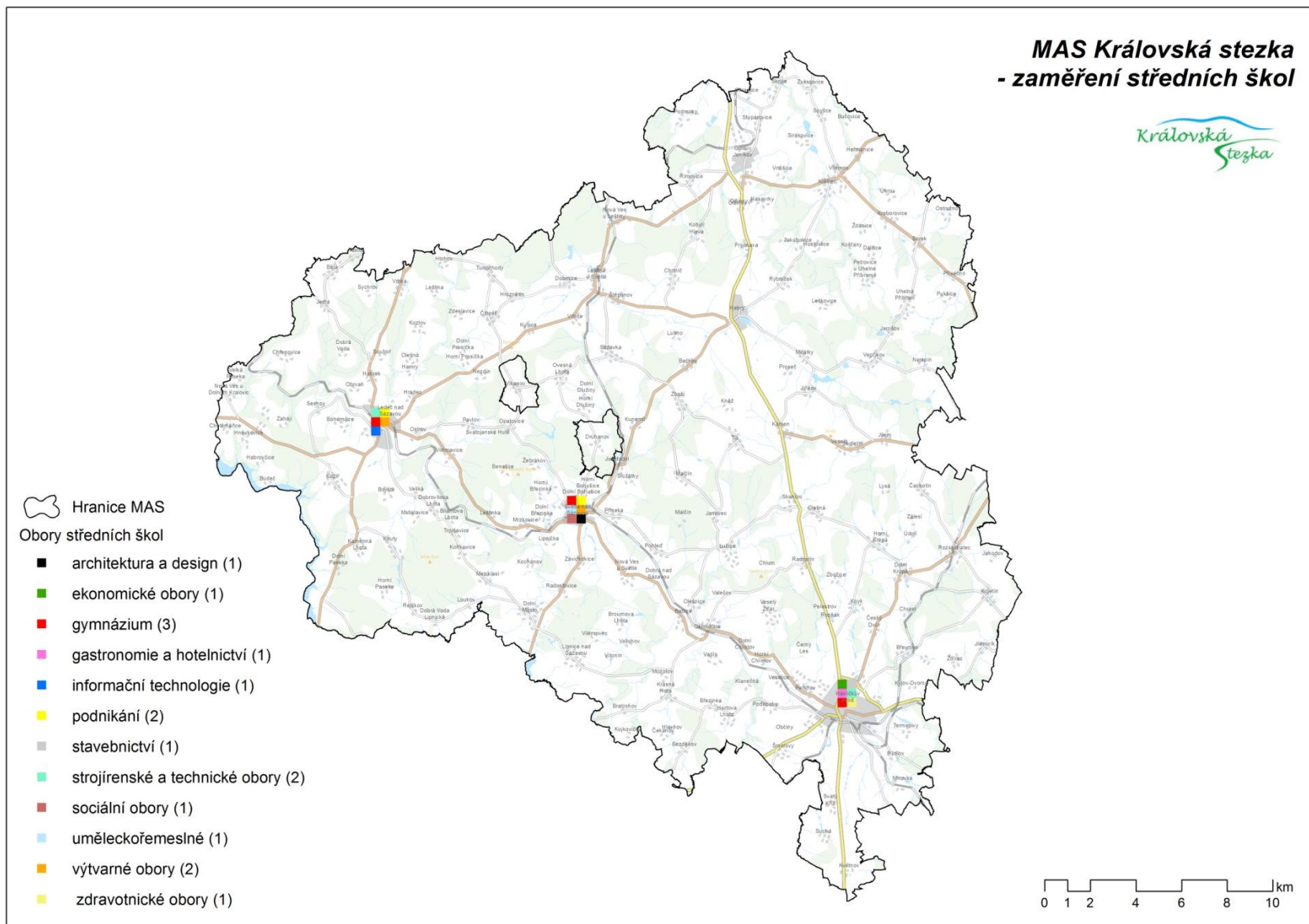
Základní umělecké školy

- Havlíčkův Brod, Světlá nad Sázavou a Ledec nad Sázavou, Golčův Jeníkov, Lipnice nad Sázavou

Vysoké školy

- V regionu MAS Královská stezka nepůsobí žádná vysoká škola. Nejbližše poskytuje vysokoškolské vzdělání Vysoká škola Polytechnická v Jihlavě.

Mapa č. 11 – MAS Královská stezka – zaměření středních škol



Zdroj: MAS Královská stezka

Kapacita MŠ a ZŠ v obcích regionu MAS je dostatečná, vyhovující je i kvalifikovanost pedagogů. Problém však představují nedostatečné kapacity školních družin, či nedostatek personálního zajištění těchto zařízení v době letních prázdnin. Složitějším problémem jsou však početní stavy pedagogů, jejich aprobovanost i nevyvážené genderové rozložení. Problematickou oblast tvoří i stav a energetická náročnost stávajících školních budov. Opravy školních budov tak, aby byly energeticky méně náročné a aby skýtaly dětem pohodlný příjemný a dostatečně prosvětlený prostor, patří k jednomu z hlavních potřeb škol v regionu. Možnou cestou je větší míra zapojení škol do evropských dotačních programů. Prozatím se však ředitelé škol spíše málo zapojují do žádostí o dotace, odrazuje je především vysoká administrativní zátěž. Vyvstává tak potřeba speciálně proškoleného pracovníka, který by se v rámci ekonomické agendy školy staral především o tuto oblast. Celá agenda by stála na něm, měl by pro ni volné ruce od dalších povinností a ředitel školy by nemusel nést celou tíhu administrativy sám. Dotační management by tak byl lépe uchopitelný. Region se též vyznačuje potřebou odborně vzdělaných a aprobovaných speciálních pedagogů či asistentů pro děti se speciálními potřebami. Takové děti by pak nemusely být zbytečně delegovány do speciálních škol, nýbrž by se za pomoci asistenta mohly účastnit běžné výuky a lépe se zapojit do procesu vzdělávání a socializace. Dostatečná aprobovanost učitelů odborných předmětů, stejně jako dostatečná nabídka mimoškolních aktivit pro děti patří k dalším důležitým potřebám škol regionu.

Oblast středního školství se potýká především s ubývající m počtem studentů učebních oborů. Kvalitní zázemí, moderní technické dílny pro výuku praktických předmětů i zdůrazňování potřeby kvalifikovaných řemeslníků může být cestou, jak ukázat na pestrost a praktičnost učebních oborů. Vyšší odborné školství je v regionu zastoupeno dostatečně, vysoká škola je zde však jedna, a to v Jihlavě. Vzhledem k množství vysokých škol v ČR je to však dostačující. Velké množství vysokoškoláků totiž ne vždy garantuje jejich kvalitu.

Tabulka č. 8 – Školy v obcích MAS Královská stezka

Obec název	Mateřská škola - POČET TŘÍD	Základní škola – jen první stupeň (1. – 5. ročník) POČET TŘÍD	Základní škola – jen druhý stupeň (6. – 9. ročník) POČET TŘÍD	Základní škola – první i druhý stupeň (1. – 9. ročník) POČET TŘÍD	Základní škola – celkem POČET TŘÍD	Střední škola - obory gymnázií - POČET ŠKOL	SŠ - obory středních odborných a praktických škol - POČET ŠKOL	SŠ - obory středních odborných učilišť a odb. učilišť POČET ŠKOL	Základní umělecké školy POČET ŠKOL	Vyšší odborné školy POČET ŠKOL
Kraj Vysočina	765	nezjištěno	nezjištěno	nezjištěno	2151	18	50	33	24	13
Okres Havlíčkův Brod	140	nezjištěno	nezjištěno	nezjištěno	397	4	8	4	6	4
MAS Královská stezka	79	43	10	185	238	3	6	3	5	3
Dolní Krupá	1	3	0	0	3	0	0	0	0	0
Dolní Město	1	3	0	0	3	0	0	0	0	0
Golčův Jeníkov	3	0	0	12	12	0	0	0	0	0
Habry	4	0	0	10	10	0	0	0	0	0
Havlíčkův Brod	33	0	0	109	109	1	4	1	2	1
Hněvkovice	1	2	0	0	2	0	0	0	0	0
Horní Krupá	1	0	0	0	0	0	0	0	0	0
Kožlí	2	2	0	0	2	0	0	0	0	1
Krásná Hora	1	1	0	0	1	0	0	0	0	0
Ledeč nad Sázavou	9	15	10	5	30	1	1	1	1	0
Leština u Světlé	1	1	0	0	1	0	0	0	0	0
Lipnice nad Sázavou	1	0	0	7	7	0	0	0	1	0
Lučice	1	2	0	0	2	0	0	0	0	0
Malčín	1	0	0	0	0	0	0	0	0	0
Nová Ves u Světlé	1	1	0	0	1	0	0	0	0	0
Okrouhlice	3	4	0	0	4	0	0	0	0	0
Olešná	1	0	0	0	0	0	0	0	0	0
Rozsochatec	1	2	0	0	2	0	0	0	0	0
Sázavka	1	1	0	0	1	0	0	0	0	0
Skuhrov	0	2	0	0	2	0	0	0	0	1
Světlá nad Sázavou	8	0	0	35	35	1	1	1	1	0

Tis	1	0	0	0	0	0	0	0	0	0
Uhelná Příbram	1	2	0	0	2	0	0	0	0	0
Veselý Žďár	1	2	0	0	2	0	0	0	0	0
Vilémov	1	0	0	7	7	0	0	0	0	0

Zdroj: Data poskytnutá od ČSÚ Jihlava (data k 26.3.2011)

2.2.3 Zdravotnictví

Zdravotní péče na území MAS Královská stezka je koncentrována převážně do Havlíčkova Brodu, kde je nemocnice, která poskytuje základní nemocniční péči. Dále je zdravotní péče v obcích zajišťována buď trvalou lékařskou službou, kdy je v obci zřízeno zdravotní středisko, nebo poliklinika (Světlá nad Sázavou a Ledec nad Sázavou), anebo občasou lékařskou službou (Dolní Město, Golčův Jeníkov, Habry, Horní Krupá, Krásná Hora, Lipnice nad Sázavou, Lučice, Okrouhlice, Vilémov). Celkový pohled je však takový, že většina obyvatel dojíždí do větších měst v okolí, kde fungují nemocnice (již zmíněný Havlíčkův Brod, dále pak Jihlava, Čáslav nebo Chotěboř). V obcích MAS je zdravotnická služba zajišťována následovně:

Nemocnice

- Nemocnice Havlíčkův Brod

Nemocnice disponuje 561 lůžky na 19 odděleních. V hlavní budově nemocnice jsou tato oddělení: interna, chirurgie, ortopedie, neurologie, dětské, hemodialýza, lůžkové anesteziologicko-resuscitační oddělení, gynekologie, urologie, ušní-nosní-krční, oční, centrální operační sály s centrální sterilizací a oddělení léčebné výživy. Ostatní oddělení jsou v nedávno zrekonstruovaných budovách. Patří mezi ně: onkologie, plicní, oddělení dlouhodobě nemocných, infekční, rehabilitace a kožní ambulance. Dále pak moderně vybavené radiodiagnostické oddělení, oddělení společných laboratoří, transfuzní oddělení a oddělení nukleární medicíny.

V nemocnici jsou také ambulance pro různá oddělení a zubní lékařská pohotovost a lékárna.

Trvalá lékařská služba

- **Světlá nad Sázavou** - Poliklinika - rehabilitace, radiodiagnostika, gynekologická ambulance, praktický lékař pro dospělé, praktický lékař pro děti a dorost, stomatologická ambulance, ortopedická ambulance, kožní ambulance, ORL,
- **Ledeč nad Sázavou** - Poliklinika - praktický lékař pro děti a dorost, gynekolog, chirurgická a úrazová ambulance, konzultační a poradenské centrum pro těhotné, kožní ambulance, neurologická ambulance, oční optika, praktický lékař pro dospělé, ortopedická ambulance, stomatologická ambulance
- **Ledeč nad Sázavou Háj** - Léčebna dlouhodobě nemocných, spadá pod nestátní zdravotnické zařízení Vysočinské nemocnice s.r.o.

Občasná lékařská služba

- **Dolní Město** - praktický lékař pro dospělé, praktický lékař pro děti a dorost
- **Golčův Jeníkov** - praktický lékař pro dospělé, praktický lékař pro děti a dorost, stomatologická ambulance, gynekologická ambulance, další specializované lékařské ambulance
- **Habry** - praktický lékař pro dospělé, praktický lékaře pro děti a dorost, stomatologická ambulance
- **Horní Krupá** - praktický lékař pro dospělé
- **Krásná Hora** - praktický lékař pro dospělé
- **Lipnice nad Sázavou** - praktický lékař pro dospělé, praktický lékaře pro děti a dorost, stomatologická ambulance
- **Lučice** - praktický lékaře pro dospělé, stomatologická ambulance
- **Okrouhlice** - praktický lékař pro dospělé, stomatologická ambulance
- **Vilémov** - praktický lékař pro děti a dorost, praktický lékař pro dospělé

Výjezdová místa rychlé záchranné služby jsou v Havlíčkově Brodě, Ledči nad Sázavou a nyní nově od června 2014 také v Habrech, kde je sídlo MAS Královská stezka. Další pak v Chotěboři a Přibyslavi (mimo území MAS). Vzdálenost měst není taková, aby byla nedostatečná zdravotní služba považována za velký problém. Obyvatelé, kteří dojíždí za lékařskou službou do měst, většinou využívají místní spoje, které jsou v týdnu poměrně vyhovující (autobus i vlak), anebo pomoc svých příbuzných, kteří je dovezou osobním autem. Pokrytí Rychlou záchrannou službou, ambulantní i nemocniční lékařskou péčí je v regionu

MAS dostačující. Problémem je však míra dopravní obslužnosti. V řadě malých obcí, především však místních částí, je autobusové či vlakové spojení naprosto nedostačující. K potřebám regionu tak patří nalezení řešení této situace, která limituje občany místních částí větších obcí.

Pohotovostní službu mohou občané využít v okresním městě Havlíčkův Brod, kde kromě klasické pohotovosti v nemocnici funguje i pohotovost stomatologická dle rozpisů jednotlivých ambulantních zubních lékařů.

Lékárny jsou rozmístěny ve větších městech MAS, a to Havlíčkův Brod, Světlá nad Sázavou, Ledeč nad Sázavou, Golčův Jeníkov a také v Habrech. V okresním městě Havlíčkův Brod je provoz lékáren zajištěn i přes víkendy až do večerních hodin.

Tabulka č. 9 – Zdravotní služby v obcích MAS Královská stezka

Obec název	Sdružená ambulantní zařízení	Zdravotní střediska	Nemocnice	Odborné léčebné ústavy (mimo LDN)	Léčebna pro dlouhodobě nemocné	Samostatná ordinace prakt. lékaře pro dospělé vč. detaš. prac.	Samostatná ordinace prakt. lék. pro děti a dorost vč. detaš. prac.	Samostatná ordinace prakt. lék. stomatologa vč. detaš. prac.	Samostatná ordinace prakt. lék. gynekologa a vč. detaš. prac.	Samostatná ordinace lékaře specialisty vč. detaš. prac.	Ostatní samostatná zařízení vč. detaš. pracovišť	Zařízení lékárenské péče (lékárny) vč. detaš. pracovišť	Střediska o záchr. služby a rychlé zdrav. pomoci vč. detaš. pr.
MAS Královská stezka	2	1	1	1	1	35	15	34	8	60	27	16	3
Dolní Město	0	0	0	0	0	2	1	0	0	0	0	0	0
Golčův Jeníkov	0	0	0	0	0	3	1	1	1	1	0	1	0
Habry	0	0	0	0	0	1	1	1	0	0	0	1	0
Havlíčkův v Brod	1	0	1	1	0	13	5	18	5	39	20	10	1

Horní Krupá	0	0	0	0	0	1	0	0	0	0	0	0	0
Krásná Hora	0	0	0	0	0	1	0	0	0	0	0	0	0
Ledeč nad Sázavou	1	0	0	0	1	5	3	5	1	8	3	2	2
Lipnice nad Sázavou	0	0	0	0	0	1	1	1	0	0	0	0	0
Lučice	0	0	0	0	0	1	0	1	0	0	0	0	0
Okrouhlice	0	0	0	0	0	1	0	1	0	0	0	0	0
Světlá nad Sázavou	0	1	0	0	0	6	2	5	1	12	4	2	0
Vilémov	0	0	0	0	0	0	1	1	0	0	0	0	0

V regionu MAS Královská stezka není vůbec zastoupeno:

- Detašovaná pracoviště sdruž. ambulant. zařízení
- Detaš. pracoviště zdravotních středisek
- Detašované pracoviště nemocnice
- Detašov. pracoviště odborného léčeb. ústavu
- Detašov. pracoviště léčebny dlouhodobě nemocných

Zdroj: Data poskytnutá od ČSÚ Jihlava (data k 26.3.2011)

2.2.4 Sociální služby

- Sociální péče, tedy pomoc občanům v nepříznivých sociálních situacích, prostřednictvím služeb a peněžitých sociálních dávek, zabezpečuje uspokojení základních životních potřeb občanů. Zde je nutnost zdůraznit potřebnost sociálních služeb, a to s ohledem na zvyšující se počet seniorů nejen na území MAS, ale i v celostátním měřítku. Síť sociálních služeb je v regionu poměrně hustá a dostačuje poptávce, která je nejvyšší především v oblasti terénních služeb. Jako reálná potřeba se však jeví i vybudování fungujícího, jednoduchého a přehledného informačního systému, kam by se lidé ocitnuvší se

v náhlé krizové situaci vyžadující podporu sociálních služeb mohli obrátit a získat rady a doporučení o možnostech péče, dávek či jiné pomoci vždy v daném konkrétním případě. S tím je však spojena i potřeba dostatečného počtu zaměstnanců, ať už kvalifikovaných pro poskytování sociální péče a znalých této spletité problematiky komplikované neustále se měnící legislativou. Dalším problémem se jeví finanční nedostupnost některých zařízení (například domovů pro seniory nebo domovů s pečovatelskou službou).

Sociální služby a jejich jednotlivé typy jsou v území MAS Královské stezky zajišťovány v následujících zařízeních:

Havlíčkův Brod

- Oblastní charita Havlíčkův Brod - Raná péče, Nízkoprahová zařízení pro děti a mládež, Azylový dům pro ženy s dětmi Havlíčkův Brod (18 lůžek, 6 samostatných pokojů se sociálním zařízením), Sociálně aktivizační služby pro rodiny s dětmi, denní stacionář
- Centrum pro zdravotně postižené kraje Vysočina, o. p. s. - Sociální poradenství
- Sociální služby města Havlíčkova Brodu – domov pro seniory
- ÚSVIT - zařízení SPMP Havlíčkův Brod – denní stacionář, chráněné bydlení (2)
 - Chráněné bydlení zařízení ÚSVIT je dlouhodobá pobytová služba poskytovaná osobám s mentálním postižením a kombinovanými vadami, jejichž situace vyžaduje pomoc jiné osoby. Chráněné bydlení má formu skupinového bydlení. Službu chráněného bydlení zajišťují 4 pracovníci v sociálních službách. Služba je poskytována 2 klientům v bytě 1+1, který je součástí zařízení.
- Domov pro seniory Havlíčkův Brod (2)
 - Domov v Havlíčkově Brodě Husova: je zrekonstruovaná čtyřpodlažní budova umístěná v areálu Nemocnice Havlíčkův Brod v těsné blízkosti parku. Je to bývalá první nemocniční budova, tzv. stará chirurgie nebo také pavilón A. Byla postavena v roce 1897. Objekt je dobře dostupný autem, MHD i pěší chůzí. Do Havlíčkova Brodu je z celého okresu velmi dobré spojení autobusem i vlakem. Kapacita objektu je 21 pokojů, celkem 52 lůžek. Pokoje jsou jedno, dvou a třílůžkové, s vlastním sociálním zařízením.
 - Domov v Havlíčkově Brodě U Panských: je zrekonstruovaná třípodlažní rodinná vila s výtahem, vlastní kuchyní a prádelnou. K objektu náleží v každém patře terasa a rozlehlá zahrada. Zahrada je vybavena bezbariérovými cestami, takže i méně mobilní klienti mohou zahradu využívat. K

posezení zve obyvatele domova a jejich blízké i nově vybudovaný altánek s ohništěm. Pokoje jsou většinou dvou a třílůžkové s vlastním sociálním zařízením, některé pokoje jsou vícelůžkové. Kapacita objektu je 17 pokojů, celkem 43 lůžek. Pokoje jsou jedno, dvou, tři a čtyřlůžkové, většinou s vlastním sociálním zařízením, jeden pokoj je šestilůžkový.

- FOKUS Vysočina - Chráněné bydlení, sdružení pro péči o duševně nemocné (pro klienty, kteří chtějí získat zkušenost se samostatným bydlením, je možné zde ubytovat 2 klienty)
- Centrum J. J. Pestalozziho, o. p. s. – Dům na půli cesty
- Family Point
- Senior Point (otevřen od srpna 2014)

Světlá nad Sázavou

- Sociální centrum města Světlá nad Sázavou - pečovatelská služba, domov důchodců - domov pro seniory
 - o Zřizovatelem Domova pro seniory je město Světlá nad Sázavou, domov má v současné době 115 obyvatel. V domově pracuje 58 členný personál.
- Oblastní charita Havlíčkův Brod – eNCéčko nízkoprahové centrum pro děti a mládež Světlá nad Sázavou

Habry

- Ústav sociální péče – Zboží (Habry) - domov pro osoby se zdravotním postižením (muže)

Do cílové skupiny patří osoby od 19let s mentálním postižením a vedle mentálního postižení také s tělesnou nebo smyslovou vadou, které potřebují ústavní péči, nikoli však léčebnou péči v lůžkovém zdravotnickém zařízení. V současné době je služba poskytována pouze mužům, po zajištění provozních podmínek je cílem přijímat i ženy. Kapacita zařízení je 60 uživatelů.

Ledeč nad Sázavou

- Ústav sociální péče Ledec nad Sázavou Háj - domov se zvláštním režimem

- V domově jsou poskytovány služby pro osoby se zdravotním postižením, které mají sníženou soběstačnost a jejich situace vyžaduje pravidelnou pomoc další osoby. Kapacita domova je 80 uživatelů.
- Dům s pečovatelskou službou Ledeč nad Sázavou - pečovatelská služba
- Petrklíč - denní stacionář pro děti a mládež s mentálním a kombinovaným postižením Ledeč nad Sázavou
- Sociálně terapeutická dílna Ledeč nad Sázavou

Břevnice

- Domov se zvláštním režimem

Lipnice nad Sázavou

- Charita

Golčův Jeníkov

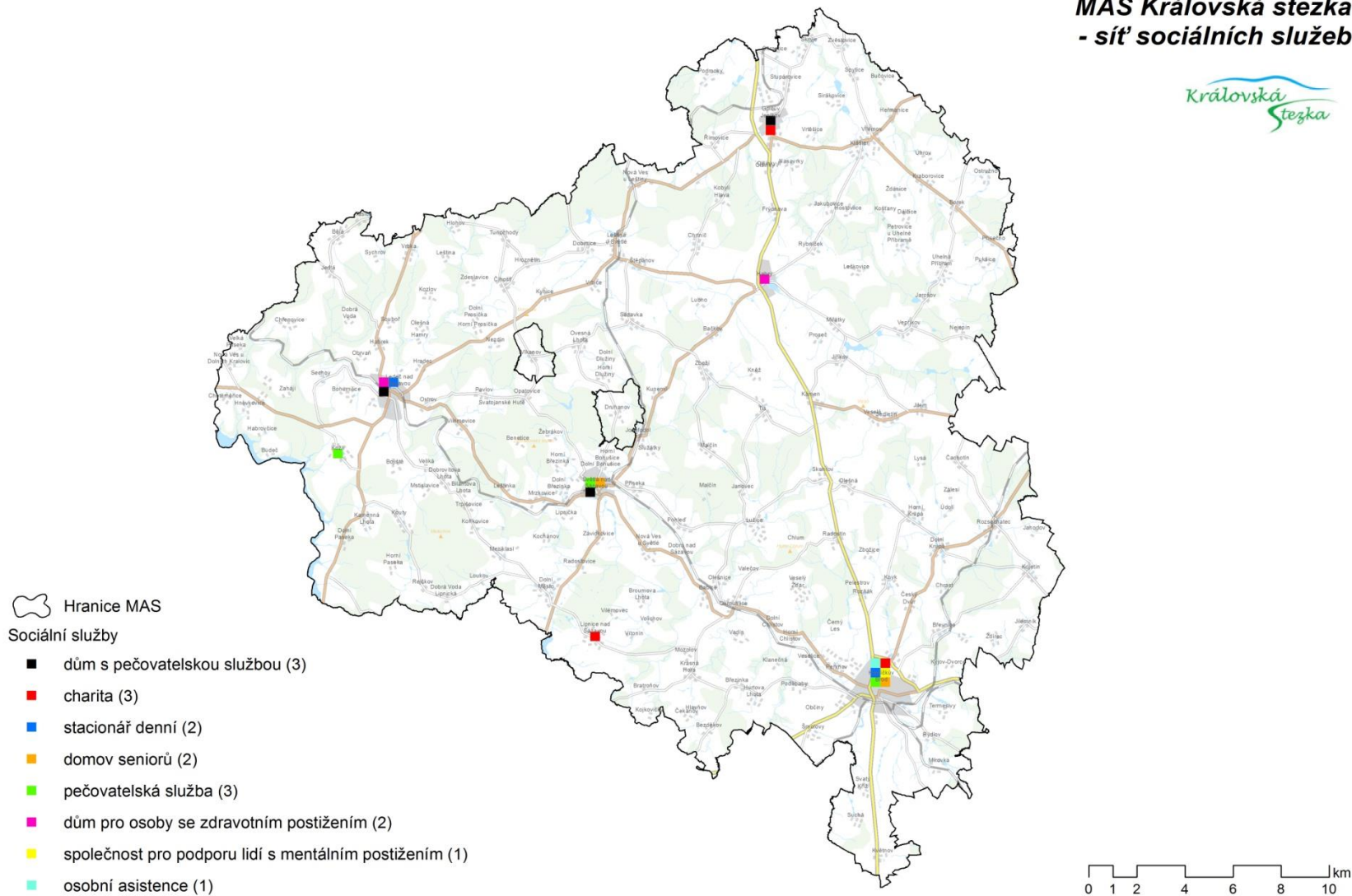
- Dům s pečovatelskou službou (21 jedno a dvoupokojových bytů)
- Charita

Kožlí

- Pečovatelská služba

Mapa č. 12 – MAS Královská stezka – síť sociálních služeb

MAS Královská stezka - síť sociálních služeb



Zdroj: MAS Královská stezka

Tabulka č. 10 – Sociální služby v obcích MAS Královská stezka

Obec název	Azylové domy - počet	Noclehárny - počet	Denní stacionáře - počet	Domovy pro osoby se zdravotním postižením - počet	Domovy pro seniory - počet	Chráněné bydlení - počet	Nízkoprahová zařízení pro děti a mládež - počet	Sociální poradny - počet
Habry	0	0	0	1	0	0	0	0
Havlíčkův Brod	1	0	2	0	2	2	1	3
Ledeč nad Sázavou	0	0	1	1	0	0	0	0
Světlá nad Sázavou	0	0	0	0	1	0	1	0

Zdroj: Data poskytnutá od ČSÚ Jihlava (data k 26.3.2011)

Celkový počet sociálních služeb na území MAS

Sociální služba	DS	DOZP	AD	CHB	S	NZDM	SP	DPS	DZR	Charita	PS	LDN
Celkový počet	3	2	1	2	3	2	3	4	2	3	2	2

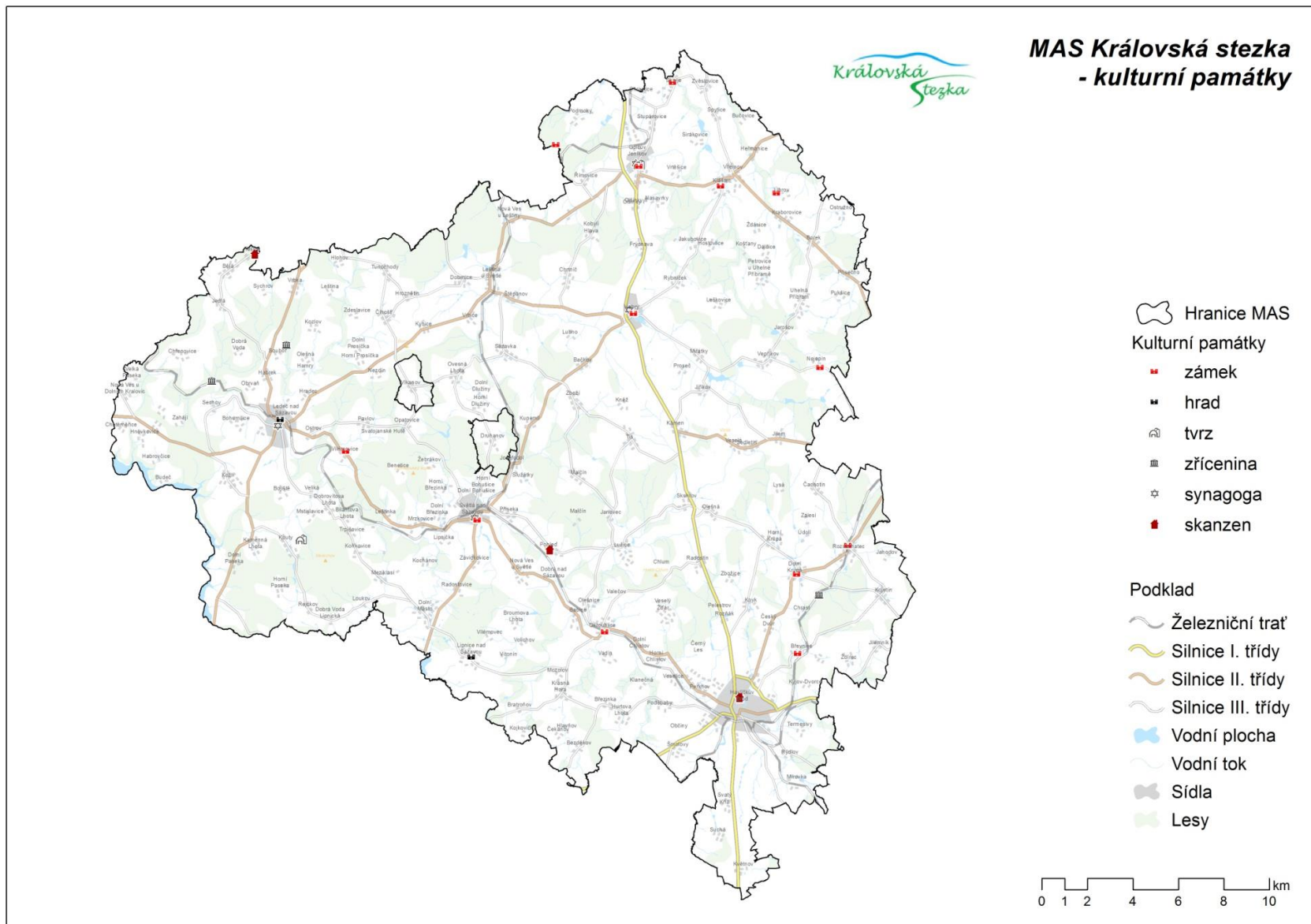
Zdroj: Data poskytnutá od ČSÚ (data k 26.3.2011)

2.2.5 Cestovní ruch

Ačkoliv je region MAS Královské stezky obdařen historickými, přírodními i kulturními památkami a zajímavostmi, není regionem, který by byl hojně navštěvován turisty. Následující výčet těchto památek potvrzuje turistickou bohatost území MAS, která by se dala efektivněji využít. Spektrum historických i přírodních památek stulených v malebné krajině lesů a polí nabízí pro turisty mnoho zajímavých míst. Přesto je však region MAS turisty spíše opomíjen, ačkoli zde vede hustá síť pěších i cykloturistických tras. Region by však potřeboval i lépe propojenou infrastrukturu a lépe korigované informační portály, kde by bylo lze najít informace o možnostech ubytování, stravování, či kulturního nebo sportovního vyžití. Některé kulturní památky regionu zůstávají i přes svou jedinečnost skryty a bez povšimnutí. K jejich efektivnímu využití by bylo zapotřebí financí k jejich rekonstrukci, propagaci a vytvoření naučných a praktických programů, které by přilákaly veřejnost, a to nejen turisty z jiných lokalit, nýbrž i místní. Zapojení místních obyvatel a posílení jejich vztahu ke kulturnímu dědictví (i lokálnímu) je též důležitou potřebou regionu.

Podkladovým materiálem pro tuto část strategie je také Strategie rozvoje cestovního ruchu MAS Královská stezka.

Mapa č. 13 – MAS Královská stezka – kulturní památky



Zdroj: www.pamatky-venkova.cz

Historické památky

Tabulka č. 11 – Historické památky v obcích MAS Královská stezka

Obec	Výčet památek
Bačkov	Památník padlým v I. světové válce Kaplička Kaple sv. Jana Křížek Křížek Pomník pruského vojáka z období prusko-rakouských válek
Bělá	Huť Jakub v Tasicích Kaplička a kamenný Františkánský kříž Pomník padlým vojákům Pozůstatky tvrze
Bojiště	Starý kamenný vápencový kříž Kostel sv. Vojtěcha Bývalý kamenolom
Borek	Křížek u zvoničky Křížek u hlavní cesty Kaplička na návsi
Břevnice	Zřícenina gotického hradu Ronovec Barokní zámek Kamenný barokní kříž z roku 1760 s iniciálami J. K. Litinový kříž z roku 1872 s nápisem Wenzl Wels
Čachotín	Kostel sv. Vavřince Zvonice Památník obětem světové války 1914-1918 Pomník před bývalým rodným domem legionáře Josefa Sobotky
Číhošť	Kostel Nanebevzetí Panny Marie Pomník památce kněze Jana Toufara umučeného v komunistickém vězení při výslechu v kauze „Číhošťský zázrak“ - nevysvětlený pohyb kříže na hlavním oltáři, ke kterému došlo 11. a 25. prosince 1949

	<p>Geografický střed České republiky Kaplička Zvonička Fara Roubenka v místní části Tunochody Kapličky v místních částech Hroznětín a Hlohov</p>
Dolní Krupá	<p>Kostel svatého Víta Zámek Dolní Krupá na návsi (dnes vlastivědné muzeum) Stropní freska v zámecké hale Hold národů císařovně Marii Terezii Kaple sv. Michala Kaple P. Marie Hřbitovní kaple Kaple v místní části Chrast</p>
Dolní Město	<p>Kostel svatého Martina Kostel svaté Markéty (v Loukově) Kapličky v místních částech</p>
Golčův Jeníkov	<p>Kostel svaté Markéty Děkanský kostel sv. Františka Serafinského Golčova tvrz Loreta Děkanství Věž se zvonící Zámek a zámecký areál Radnice Dům Viktorin - budova bývalého hotelu Černý orel Budova bývalé vrchnostenské hospody Zlaté slunce Budova Staré pošty Měšťanský dům čp. 111, čp. 112, čp. 114 Pomník padlých I. a II. světové války Sloup se sochou Panny Marie Židovský hřbitov Židovský dům – židovská čtvrť a soubor domů</p>
Habry	<p>Kostel Nanebevzetí Panny Marie Židovský hřbitov</p>

Smírčí kříž
Pomník sovětského vojáka
Radnice na náměstí
Zámek
Městský dům čp. 152 (z toho jen výklenek se sochou sv. Jana Nepomuckého)
Městské domy čp. 4, čp. 9 a čp. 65
Venkovská usedlost čp. 232

Havlíčkův Brod

Městské opevnění
Mariánský morový sloup
Kašna se sochou Tritona
Měšťanské domy na Havlíčkově náměstí
Radnice
Kostel Nanebevzetí Panny Marie
Budova děkanství
Havlíčkův dům na Havlíčkově náměstí
Pomník Karla Havlíčka Borovského v městském parku Budoucnost
Kostel sv. Kateřiny
Bývalý klášter bosých augustiniánů a kostel Sv. Rodiny s kaplí Božího hrobu
Husův sbor
Fara Církve československé husitské
Štáflova chalupa
Kostel Nejsvětější Trojice
Kaple sv. Grálu
Pomník padlým v parku Budoucnost
Tyršův pomník
Pomník Bedřicha Smetany
Pomník Havlíčkovy matky
Kostel sv. Vojtěcha
Pomník padlým Rumunům
Litinový kříž
Kaple Utrpení Páně
Hrob rodiny Lillingovy
Boží muka (ul. Husova)
Boží muka (ul. Havířská)

	<p>Hnátův pamětní kámen Sloup se sochou sv. Jana Křtitele hraniční kameny (mezníky) Zájezdní hostinec U Dobrovských Zvláštní škola Vila v ulici Beckovského</p>
Heřmanice	<p>Kostel svatého Bartoloměje Zvonice Křížek Dům čp. 2 v Bučovicích</p>
Hněvkovice	<p>Kostel svatého Bartoloměje Bývalá tvrz Křížek</p>
Horní Krupá	<p>Evangelický pozdně klasicistní kostel z roku 1847 Kaplička Pomník obětem I. a II. světové války Zřícenina hradu Ronovec Jelení studánka v nedalekých lesích západně od obce Kaplička sv. Panny Marie v Údolí</p>
Horní Paseka	<p>Křížná studánka - poutní místo Kaplička svatého Víta - u Křížné studánky Kašna Křížek</p>
Hradec	<p>Kaple u silnice procházející obcí Křížek</p>
Chrtň	<p>Kostel svatého Bartoloměje v Radinově Zvonička Křížek Památník</p>
Chřenovice	<p>Hrad Chřenovice – zřícenina a archeologické stopy Kostel svatého Václava Špýchar ve venkovské usedlosti Fara Dům čp. 55 z roku 1877</p>

	Křížek
Jedlá	Kaple s kamenným křížem
Jilem	Sklárna svatého Josefa Kaple Nanebevzetí Panny Marie Památník padlým z I. světové války Křížek
Kámen	Kaple svatého Jana Nepomuckého Poštovní stanice čp. 10 Kaple v místní části Jiříkov Křížek v místní části Proseč
Kamenná Lhota	Kaplička na návsi z roku 1968 Pomníček obětem první světové války Křížek
Kojetín	Křížky u silnice Královská studánka v Ronovickém lese - studánka Vysočiny Pomník padlých v I. a II. světové válce
Kraborovice	Barokní zámek v Úhrově Kaple sv. Antonína Paduánského Roubenka
Krásná Hora	Kostel Narození svatého Jana Křtitele Památník Mistra Jana Husa Křížek Kaplička Wolkerův památník
Knyk	Kaplička z roku 1903 v Místní části Český dvůr Kaple Křížek Smírčí kříž
Kouty	Tvrz Melechov Kaplička Zvonička Křížek Pomníky padlým v I. a II. světové válce
Kozlov	Kaplička

	Křížek
Kožlí	Kostel Proměnění Páně Smírčí kříž na pravé straně silnice do Hněvkovic Pomník – Kobylí důl Památník protifašistických bojovníků
Kunemil	Pomníky padlým v I. a II. světové válce Křížek
Kyjov	Venkovská usedlost čp. 9 Křížek Kaplička
Ledeč nad Sázavou	Ledečský hrad Kostel sv. Petra a Pavla Synagoga Židovský hřbitov Boží muka Thunovský letohrádek Kostel Nejsvětější Trojice Husův sbor Církve československé husitské Sousoší sv. Jana Nepomuckého Mariánský sloup Pomník Mistra Jana Husa Pomník obětem I. a II. světové války Pivovar Stará škola Městské domy čp. 72, 76 Městská památková zóna Bývalý městský špitál čp. 145
Leškovice	Pomníky padlým partyzánům (jeden za vsí, druhý v lese) Křížek
Leština u Světlé	Hřbitovní kostel sv. Kříže v Dobrních Sýpka, špýchárek Pomníky padlým v I. světové válce Pomník Rudé armádě

Lučice	Kostel svaté Markéty Smírčí kříž Dům Františka Welze Žižkův Buk v Dobré Vodě Žižkova studánka a bysta
Nejepín	Zámek pánů Dobřanských Socha sv. Jana Nepomuckého Křížek
Nová Ves u Leštiny	Kaple Křížek
Okrouhlice	Tvrz Okrouhlice, kaple Sv. Rodiny Kaplička svatého Jana Nepomuckého Barokní silniční most Pomník mistra Jana Husa Špýchar Dům čp. 19 z r. 1868 Pomník obětem I. světové války
Olešná	Kaple sv. Floriána U silnice č. I/38 je pak umístěna druhá kaple Několik křížů, vystavených především v druhé polovině 19. a na počátku 20. století
Ostrov	Zvonička Kamenný kříž Kamenný železniční most
Pavlov	Kaplička Křížek Smírčí kámen Dům čp. 12
Podmoky	Archeologické naleziště Hrádek u Podmok Kostel sv. Panny Marie Kaple Křížek Hostinec
Pohled'	Skansen Michalův statek

	Zvonička Křížek Socha sv. Jana Nepomuckého
Prosíčka	Studánka v lese Kaple Zvonička Pomník padlým v I. a II. světové válce Kaplička se studánkou v místní části Nezdín
Příseka	Kaplička Panny Marie Socha Panny Marie Křížek
Radostín	Silniční sloup Krucifix v polích Boží muka Kaple sv. Trojice
Rozsochatec	Zámek Rozsochatec Křížový kámen u silnice do Havlíčkova Brodu na místě na kterém byl v roce 1648 zavražděn mládenec Babtista Konrádů Socha sv. Jana Nepomuckého Zvonička Pamětní kámen rotmistra Václava Kohoutka
Rybníček	Památník padlým obětem Hasičská zbrojnice Křížek
Sázavka	Kostel sv. Jana Křtitele Smírčí kříž Pomník obětem I. a II. světové války
Sedletín	Přírodní rezervace „Havranka“ Napodobenina keltského „Menhiru“ z roku 2002 Kaplička Navštívení sv. Panny Marie Křížek Křížek se zvoničkou
Skryje	Zámek Hostačov Kaplička Křížek

Skuhrov	Kostel svatého Mikuláše Kaple svatého Floriána Památník v. Těsnohlídka Smírčí kámen Skuhrovský kříž
Služátky	Kaple Panny Marie Žižkova studánka Křížek Pomník
Světlá nad Sázavou	Zámek Světlá nad Sázavou Kostel svatého Václava na náměstí Židovský hřbitov Vojenský hřbitov (Dolní Březinka) Světelské podzemí Muzeum Světelska v prostorách zámku Výpravní budova železniční stanice
Tis	Kaple sv. Trojice Kostel sv. Bartoloměje Kaple sv. Jana NepomuckéhoP Pomník obětem I. světové války Křížek
Uhelná Příbram	Kostel sv. Michaela Archanděla Fara Rodinný dům Zvonička Křížek Dům z roku 1875
Veselý Žďár	Pomník svobody Pomník padlých Kaple sv. Václava
Vepříkov	Stodola krásných krámů – muzeum Roubenka Kaplička Křížek

	Pomník padlým ve světové válce
Vilémov	Radnice Zámek Kostel sv. Václava Evangelický kostel . Vojenský hřbitov z napoleonských válek Most v Jakubovicích Pavlova zvonička Domy čp. 10, 13 a 15 v místní části Zhoř
Vilémovice	Zámek Vilémovice Vilémovický tis
Zvěstovice	Hřbitovní kaple Křížek Pomník padlým v I. světová válce
Ždírec	Zvonička na návsi Kaplička Křížek

Zdroj: Webové stránky obcí, Turistické portály, Seznam nemovitých památek ČR, dostupné z

<http://monumnet.npu.cz/pamfond/list.php?hledani=1&KrOk=Ok&HiZe=&VybUzemi=1&sNazSidOb=&Adresa=&Cdom=&Pamatka=&CiRejst=&Uz=B&PrirUbytOd=3.5.1958&PrirUbytDo=4.4.2012&KodKr=61&KodOk=6101> (cit. 2.4.2011)

Daný přehled ukazuje, že region MAS Královská stezka zahrnuje lokality již středověkého osídlení, což dokládají i středověká městská založení (Havlíčkův Brod, Ledec nad Sázavou, Habry). Převážně venkovskému rázu lokality odpovídá i většina dochovaných kulturních památek, jež jsou převážně charakteru lidové architektury či zbožnosti (statky, barokní kostely, kapličky, kříže, boží muka). Hlubokou tradici rolnictví a sklářství nelze z tváře tohoto regionu vymazat, ba naopak, lze ji ještě podtrhnout náležitou péčí o kulturní dědictví, hmotné i nehmotné.

Z výše vytčených památek je jich většina zapsána na seznamu nemovitých památek, který vede Národní památkový ústav. Status národní kulturní památky má Štáflova chalupa v Havlíčkově Brodě a zřícenina hradu Lipnice nad Sázavou. Většina zmíněných památek patří mezi evidované kulturní památky.

Přírodní památky

Tabulka č. 12 – Přírodní památky v regionu MAS Královská stezka

Druh přírodních památek	Výčet památek
Natura 2000	Želivka Havranka Břevnický potok
Zvláště chráněná území	Borecká skála – přírodní památka Pod Kazbalem – přírodní památka Havranka – přírodní rezervace Čertův kámen – přírodní památka Hroznětínská louka – přírodní památka Stvořidla – přírodní rezervace Velká a malá olšina – přírodní rezervace
Přírodní parky	Doubrava Melechov
Památné stromy	Březová alej u Kysibelského dvora - Habry Buk - Radostín Lípa 1 a 2 - Rozsochatec Smrk na Ronovci - Břevnice Buk v Bouči - Čachotín Jiříkova lípa - Kraborovice Lípa - Jilem Dřezovec - Kožlí Duby u Pavlíkovi hájovny - Vilémovice Lípa u Vlčkova mlýna a v Opatovicích, dub a jilm v Dolní Březince - Světlá nad Sázavou Lípa ve Vrbici a Dobrnický dub - Leština u Světlé Tři buky u Tvrze Melechov na svahu vrchu Melechov - Kouty Vilémovický tis - Vilémovice

Zdroj: Dědictví Vysočiny, dostupné z <http://www.dedictvivysociny.cz/> (cit. dne 13.9.2012)

Kulturní památky

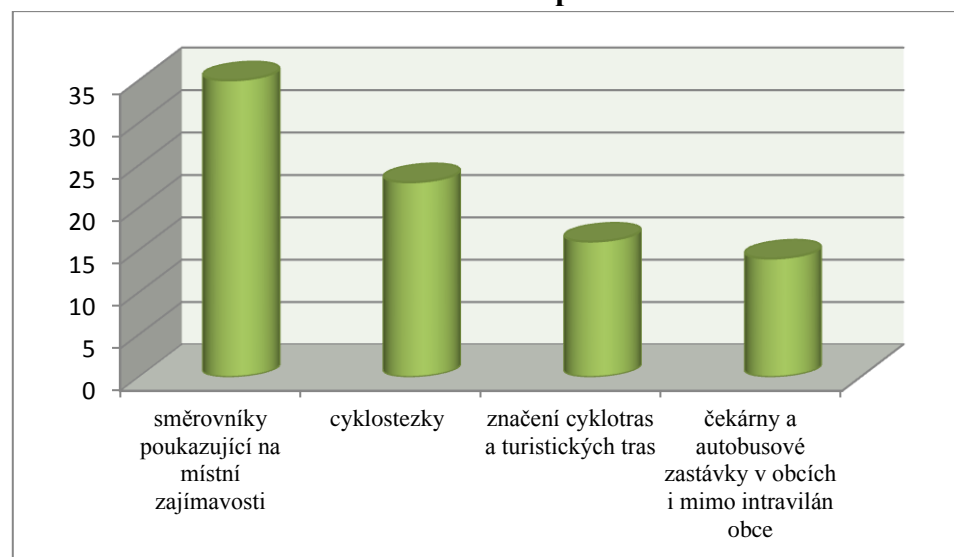
- Tvrz v Golčově Jeníkově - galerie a muzeum
- Hrad Leděč nad Sázavou - muzeum

- Selské muzeum Michalův Statek v Pohledí - skanzen
- Sklářská huť Jakub - Tasice (místní část obce Bělá) - sklářský skanzen
- Zámek ve Světlé nad Sázavou – muzeum

Zájem obyvatel v MAS o infrastrukturu

Při dotazníkových šetřeních a komunitních projednáváních v obcích v území MAS vyplynulo, že obyvatelé mají zájem o infrastrukturu pro cestovní ruch (viz graf níže).

Graf č. 3 – Infrastruktura pro cestovní ruch



Zdroj: Dotazníky pro občany a komunitní projednání

2.2.6 Volný čas a infrastruktura v obcích

Rozvoj různorodě zaměřených zájmových aktivit občanů, tělovýchovy a sportu, realizovaných ve volném čase, vytváří podmínky pro zdravý životní styl a prostor pro vzdělávání a rekreaci. Jedním z významných prvků je participace občanů na utváření aktivního kulturního a komunitního života v obcích, čímž se přispívá k zachování tradic, zvyklostí a kulturního dědictví včetně rozvoje volnočasových a sportovních aktivit.

Volný čas místních obyvatel je naplňován volnočasovými aktivitami pořádanými obcemi či zájmovými spolky, které v nich působí. Mezi tyto spolky v regionu MAS Královská stezka patří zejména sbory dobrovolných hasičů, rybářské spolky, včelařské spolky, myslivecké spolky či sportovní spolky – zejména fotbal (tělovýchovné a tělocvičné jednoty). Obce spolu se spolky pořádají plesy, zábavy, hasičské soutěže, rybářské výlovy či myslivecké leče, karnevaly, dětské dny, rozloučení s prázdninami a mnoho dalšího. Co se týče sportovních aktivit, lze jmenovat především turistiku a cyklistiku, pro které je zde ideální prostředí. Území protíná řada turistických tras a cyklotras všech obtížností. Začíná se postupně rozvíjet agroturistika a nově jsou vytvářeny hippostezky, běžecké stezky i naučné stezky. V obcích se také za pomoci finančních prostředků z Evropské unie rozrůstají víceúčelová či dětská hřiště.

Volnočasové aktivity v obcích, kulturní a komunitní život zajišťují především NNO. Jejich existence je pro posilování komunity zásadní. Zapotřebí je však jejich dostatečná podpora ze strany obcí, i Kraje. Potřebným se však stále výrazněji jeví především zjednodušení legislativy byrokracie, která je po NNO a jejich reprezentantech nárokována. Sportovní vyžití spočívá spíše v osobní invenci. Jistým problémem jsou sportovní kroužky pro děti, které se nacházejí především ve městech a nedostatečná dopravní dostupnost pak ztěžuje dětem ze spádových oblastí dostupnost těchto aktivit. Dopravní dostupnost se váže i k sídlům úřadů a kulturních zařízení jako jsou divadla, kina apod. Divadlo a kino však člověk nenavštěvuje každý den a může si zajistit dopravu osobním automobilem. Dostupnost úřadů nahrazuje přítomnost pošty v malých obcích, proto je zapotřebí jejich zachování.

Sportoviště

- **Havlíčkův Brod – Kotlina** - Vedle plaveckého bazénu a zimního stadionu nabízí areál Kotlina další možnosti sportovního vyžití. V areálu se nachází fitness centrum, solárium a squashové hřiště. Areál dále nabízí indoorcycling, aerobic, zumbu, alpinning, masáže a kurzy společenského tance.
- **Havlíčkův Brod - Sportovní areál na Losích** - sportoviště se nachází nedaleko od centra města na břehu řeky Sázavy. Areál nabízí fotbalový stadion, který využívá FC Slovan. Vedle fotbalového stadionu bylo v roce 2008 vybudováno hřiště s umělým trávníkem třetí generace. Areál nabízí rovněž několik tenisových kurtů, které je možno od roku 2011 využívat díky nafukovací hale rovněž v zimním období. Vedle těchto sportovišť je v Havlíčkově Brodě možné navštěvovat různé posilovny a fitness centra.
- **Ledeč nad Sázavou - Kaskáda** - sportovní centrum s nabídkou spinningu, zumbu, squashe a fitness.
- **Ledeč nad Sázavou** – TJ Sokol Ledec nad Sázavou – umělá lezecká stěna.

- **Borek - Hotel Harmonie** - víceúčelového sportoviště s možností hraní fotbalu, tenisu, volejbalu a nohejbalu.
- **Světlá nad Sázavou - Tenisový klub Sklo Bohemia** - provozování šesti antukových kurtů a pevné tenisové haly s umělým povrchem.
- **Světlá nad Sázavou - Sportovní centrum Pěšinky** – pronájem ledové plochy, veřejné bruslení, regenerační služby (sauna, hydromasážní vana, posilovna), provoz zařízení na umělém povrchu Sport Court, in-line hokej, in-line bruslení, futsal, florbal, badminton, hokejbal, házená.
- **Kouty - Hotel Luna** - provoz tenisového kurtu a nabídka wellness služeb.
- **Leškovice** – víceúčelové hřiště ve výstavbě.
- **Habry** – víceúčelové hřiště, fotbalové hřiště, dětské hřiště ve výstavbě.

Koupaliště

- **Havlíčkův Brod** – Plavecký bazén - je součástí sportovního areálu Kotlina, který se nachází na okraji parku Budoucnost. Sportoviště nabízí velký a malý bazén se slanou vodou, parní lázeň a suchou saunu.
- **Havlíčkův Brod** – Venkovní koupaliště - areál se nachází v severní části města v blízkosti silnice I/34 (ulice U Cihláře). V letních měsících nabízí standardní plavecký bazén a bazén s vodními atrakcemi jako jsou: divoká řeka, perličky, masážní hříbek, skluzavky a dětské brouzdaliště.
- Koupaliště **Kožlí** včetně kempu
- Ředkovský rybník u **Babic** včetně kempu
- Rybník v **Horní Krupé**

Hokejové plochy a kluby

- **Havlíčkův Brod** - Zimní stadion je součástí **areálu Kotlina** a je zároveň domovským ledem HC Rebel, který v současné době hraje 1. hokejovou ligu. Stadion nabízí 4000 míst, z toho 700 míst k sezení. Dále je stadion k dispozici občanům města k rekreačnímu bruslení.
- **Světlá nad Sázavou - Sportovní centrum Pěšinky** – pronájem ledové plochy, veřejné bruslení, hokej.
- **Ledeč nad Sázavou - Zimní stadion Atos arena** - pronájem ledové plochy, veřejné bruslení, hokej, krasobruslení.

Fotbalová hřiště a kluby

- Havlíčkův Brod, Veselý Žďár, Pavlov, Dolní Město, Ledec nad Sázavou, Lipnice nad Sázavou, Leština u Světlé nad Sázavou, Světlá nad Sázavou, Golčův Jeníkov, Kouty, Kožlí, Rozsochatec, Habry, Hněvkovice, Lučice, Okrouhlice, Vilémov, Kamenná Lhota, Tis

Kino

- Kino **Kulturní dům Ostrov a klub OKO** Havlíčkův Brod
- Kino Světlá nad Sázavou – v současnosti je pozastavené promítání

Letní kino v rámci projektu **Cestující kinematograf** cestuje po různých obcích MAS.

Divadlo

- Kulturní dům Světlá nad Sázavou
- Hrad Ledec nad Sázavou
- Kulturní dům Ostrov Havlíčkův Brod
- Divadelní spolek ve Vilémovicích
- Letní amfiteátr v Lipnici nad Sázavou

Knihovny včetně poboček

V Havlíčkově Brodě je celkově 9 knihoven a poboček, přičemž v Havlíčkově Brodě je Krajská knihovna Vysočiny. Jedná se o příspěvkovou organizaci, která nabízí univerzální knihovní fondy a představuje regionální centrum knihovnických, bibliografických a informačních služeb pro síť veřejných knihoven Kraje Vysočina. Tato knihovna je zřizována krajem a zároveň plní funkci městské knihovny Havlíčkův Brod. Knihovna je otevřena každý den v týdnu a nabízí výpůjční i informační služby. Představuje však také středisko vzdělávání prostřednictvím Univerzity volného času.

V menších městech oblasti poskytují čtenářské výpůjční i informační služby městské knihovny. Tak je tomu ve Světlé nad Sázavou, v Ledči nad Sázavou, v Golčově Jeníkově i v Habrech. Tyto knihovny mají své pobočky i v přidružených místních částech, kde nabízejí výpůjční služby a metodickou pomoc lokálním knihovnám (např. Metodické oddělení knihovny v Ledči nad Sázavou).

Obce regionu MAS také nabízejí výpůjční knihovní služby, a to v místních veřejných knihovnách. Ty se nacházejí ve většině obcí regionu a bývají otevřeny jeden či dva dny v týdnu. Svůj stálý fond obohacují i prostřednictvím meziknihovních výpůjček.

Pošty

V území MAS jsou prozatím fungující pošty v Číhošti, Havlíčkově Brodě, Dolní Krupě, Dolním Městě, Golčově Jeníkově, Habrech, Hněvkovicích, Kamenné Lhotě, Kameně, Kožlí, Krásné Hoře, Ledči nad Sázavou, Lipnici nad Sázavou, Lučici, Okrouhlici, Rozsochatci, Sázavce, Skuhrově, Světlé nad Sázavou, Tisu, Uhelné Příbrami a Vilémově.

Obchody

Obchody se základním zbožím a potravinami jsou rovnoměrně rozloženy v území. Síť prodejen tu v nejčastější podobě provozuje jednota COOP, v některých místech ale i soukromé osoby a podnikatelé. V obcích, kde nefunguje kamenná prodejna, starostové většinou zajišťují pojízdnou prodejnu, která pravidelně (např. 1x týdně) zajíždí i do místních částí větších měst a obcí.

Restaurace

V území MAS funguje 10 rychlých občerstvení, 38 restaurací bez kuchyně, 53 restaurací s kuchyní, 29 restaurací, které jsou součástí ubytovacího zařízení, 12 cukráren, 4 čajovny a 6 kaváren. Frekvence posledních tří jmenovaných je pouze v hlavních městech území MAS.

Smuteční síně

Smuteční síně v území MAS jsou pouze dvě a to v Havlíčkově Brodě (obnovená v roce 2014) a v Ledči nad Sázavou.

Internet a wifi provozované obcí

Internet (veřejný) a wifi provozovaná obcí jsou v obcích Břevnice, Havlíčkův Brod, Kunemil, Leděč nad Sázavou, Radostín, Světlá nad Sázavou, Trpišovice a Uhelná Příbram.

Obecní rozhlas

Téměř ve všech obcích v MAS Královská stezka funguje veřejný rozhlas. Výjimku tvoří pouze obce Borek, Heřmanice, Hněvkovice, Hradec, Knyk, Kozlov, Kynice, Okrouhlice, Ostrov, Vilémovice a Zvěstovice, kde funguje předávání informací například prostřednictvím SMS zpráv občanům kteří mají zájem se dozvědět o aktuálním dění.

Kabelová televize

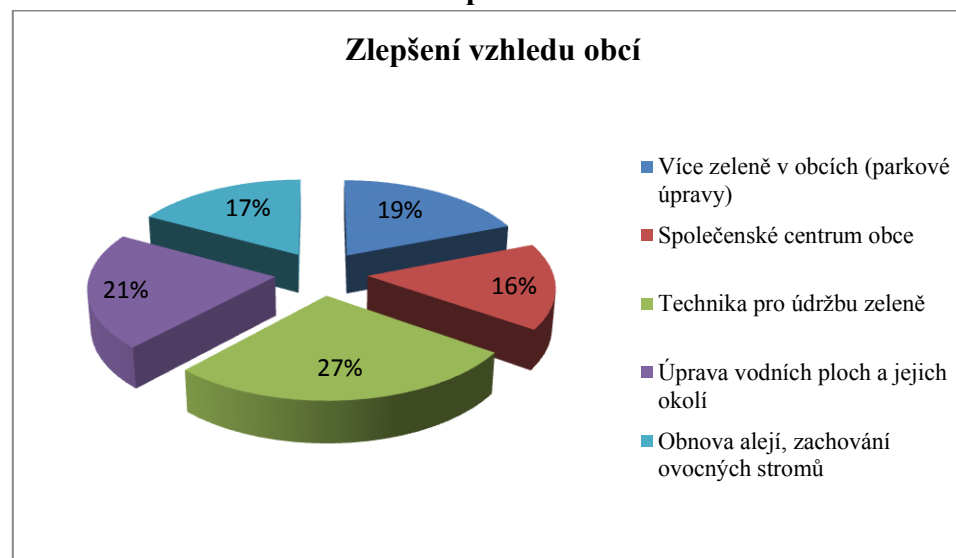
Kabelovou televizi provozují v území MAS pouze města Havlíčkův Brod, Světlá nad Sázavou a Leděč nad Sázavou.

Byty

V panelových domech v území MAS žije jen cca 11 – 12 % obyvatel. Území je typické pro rodinné domy na menších vesnicích a panelové domy jsou ve výstavbě pouze ve větších městech (Havlíčkův Brod, Světlá nad Sázavou, Leděč nad Sázavou, Golčův Jeníkov a Vilémov). Na vesnicích se panelové domy objevují pouze zřídka a především ve vesnicích, kde fungovaly nebo fungují zemědělská družstva.

Obyvatelé zúčastňující se komunitních projednání a zástupci obcí se při dotazování na infrastrukturu v obcích a návrzích na zlepšení infrastruktury v obcích se velmi pestře rozdělili do skupin, co by jim pomohlo zlepšit vzhled obce, nejvíce však chybí kvalitní technika (viz graf níže).

Graf č. 4 – Zlepšení vzhledu obcí

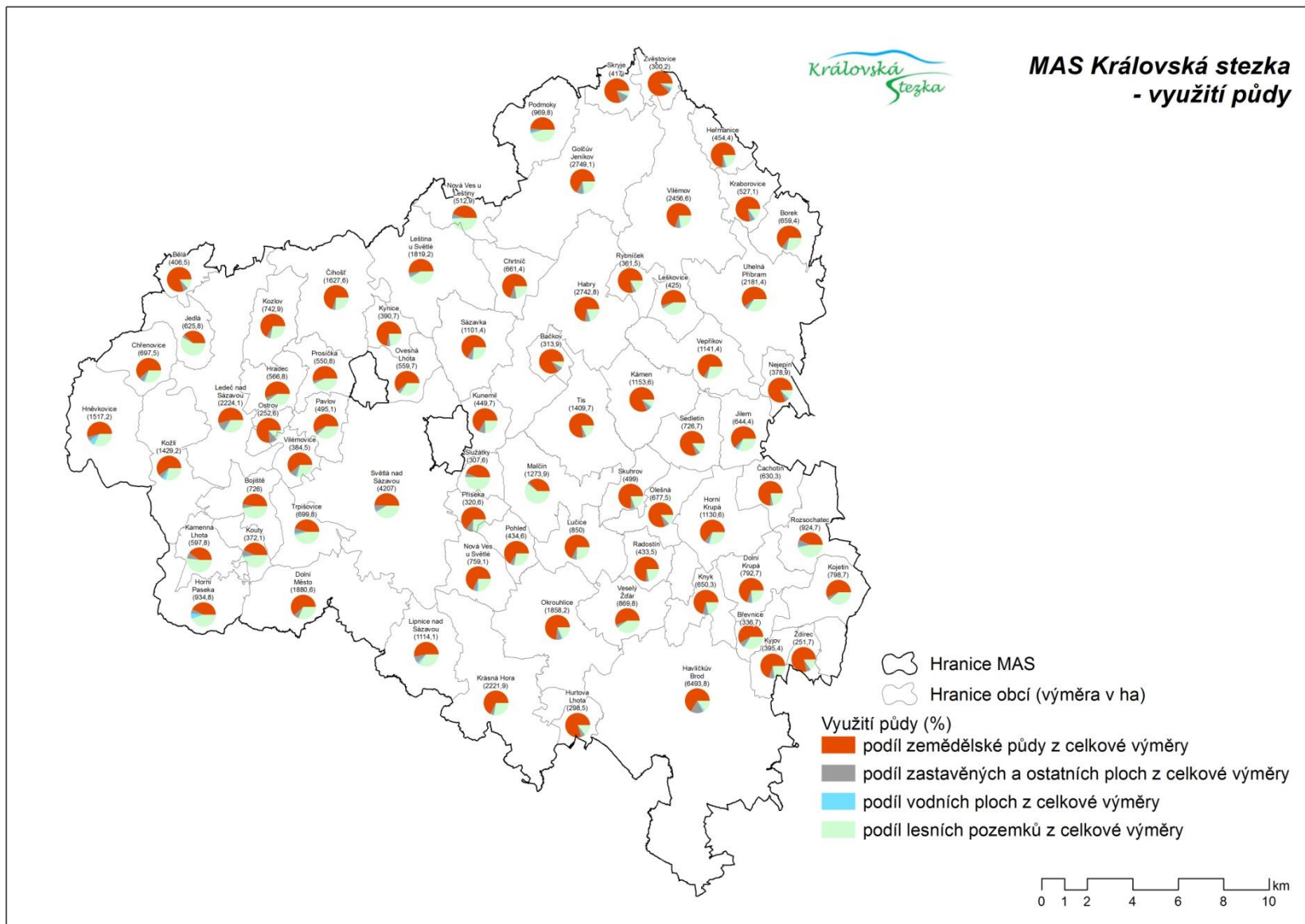


Zdroj: Dotazníky pro občany a komunitní projednání

2.2.7 Hospodářství

Okolí Havlíčkova Brodu je tradiční zemědělskou oblastí (viz výše). V minulosti docházelo k intenzivnímu využívání zemědělské půdy, což vedlo k jejímu znečištění v důsledku hnojení. V půdě a rovněž ve vodě se tak objevují fosfáty a jiné látky. V posledních letech se rozmáhá rovněž trend ekologického zemědělství. V roce 2006 činil podíl ekologicky obhospodařované půdy v okrese Havlíčkův Brod cca 0,5 %, v roce 2011 to již byla necelá 4 % a lze předpokládat, že tento trend bude pokračovat i v budoucnosti. Až 50% ze zemědělské půdy MAS tvoří půda orná, která je tak také využívána. Potřebou regionu je dbání na ekologicky šetrné technologie a především na koncepční osevní plány, které dbají o dostatečné střídání vysetých plodin tak, aby nebyly na polnostech stále opakovány plodiny s kořenovým systémem, jenž nedokáže zabránit půdní erozi. Půdní eroze poté zapříčiňuje sesuvy půdy do center obcí, které jsou bezbranné.

Mapa č. 14 – MAS Královská stezka – využití půdy



Zdroj: ČSÚ

Tabulka č. 13 - Druhy pozemků v obcích MAS Královská stezka

obce	Orná půda (ha)	Chmelnice (ha)	Vinice (ha)	Zahrady (ha)	Ovocné sady (ha)	Trvalé travní porosty (ha)	Zemědělská půda (ha)	Lesní pozemky (ha)	Vodní plochy (ha)	Zastavěné plochy a nádvoří (ha)	Ostatní plochy (ha)	Nezemědělská půda (ha)
MAS Královská stezka	34 088	0	0	1 350	79	8 784	44 301	20 207	1 104	1 053	4 103	26 468
Bačkov	216	-	-	3	-	42	261	27	4	5	18	53
Bělá	262	-	-	10	-	52	324	52	3	7	21	82
Bojiště	247	-	-	13	0	82	343	341	5	8	30	384
Borek	360	-	-	11	3	49	424	186	6	8	36	236
Břevnice	148	-	-	4	0	44	196	112	4	4	21	140
Čachotín	362	-	-	5	1	99	466	136	3	6	19	164
Číhošť	972	-	-	21	0	136	1 129	423	5	19	53	499
Dolní Krupá	439	-	-	10	0	99	548	185	8	9	43	245
Dolní Město	738	-	-	32	-	378	1 148	587	16	22	107	733
Golčův Jeníkov	1 496	-	-	125	13	208	1 842	625	35	62	186	908
Habry	1 670	-	-	32	1	284	1 988	543	35	38	139	755
Havlíčkův Brod	3 276	-	-	194	5	826	4 301	973	144	212	864	2 193
Heřmanice	301	-	-	7	1	29	338	89	9	4	15	117
Hněvkovice	691	-	-	34	-	95	820	497	117	20	64	697
Horní Krupá	518	-	-	14	2	194	727	324	18	13	48	403
Horní Paseka	286	-	-	11	2	101	400	415	68	5	47	535
Hradec	221	-	-	12	1	77	310	225	2	7	22	257
Hurtova Lhota	204	-	-	6	-	26	236	44	2	4	13	63
Chrtníč	350	-	-	6	-	99	454	149	4	7	47	207
Chřenovice	357	-	-	10	-	58	425	211	13	8	40	273
Jedlá	196	-	-	8	-	35	240	360	1	5	20	386
Jilem	313	-	-	5	1	85	404	203	18	5	14	241
Kámen	720	-	-	9	-	218	947	111	30	15	52	208
Kamenná Lhota	86	-	-	11	-	143	240	310	3	6	40	358

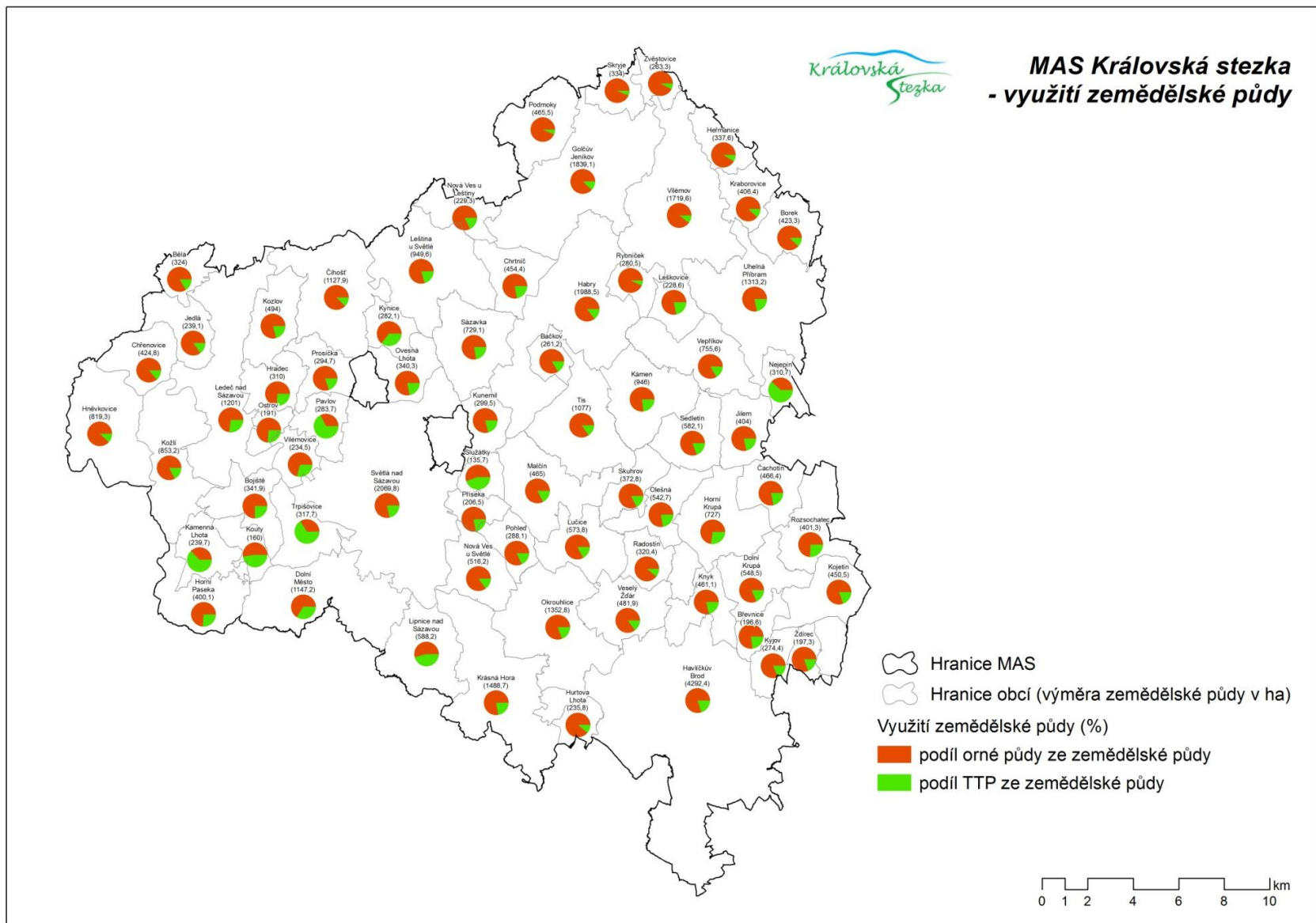
Knyk	353	-	-	11	-	97	461	135	10	8	36	189
Kojetín	359	-	-	6	-	86	451	309	2	9	29	348
Kouty	79	-	-	9	-	72	160	173	6	5	27	212
Kozlov	383	-	-	11	-	99	494	209	2	7	31	249
Kožlí	680	-	-	29	-	144	853	422	63	29	63	576
Kraborovice	343	-	-	14	3	47	406	78	6	6	30	121
Krásná Hora	1 137	-	-	29	-	324	1 490	609	15	22	85	731
Kunemil	233	-	-	6	-	61	299	107	5	6	32	150
Kyjov	216	-	-	9	-	49	274	90	3	4	24	121
Kynice	179	-	-	6	-	97	282	90	1	4	13	109
Ledeč nad Sázavou	820	-	-	74	3	302	1 199	733	36	61	196	1 025
Leškovice	174	-	-	4	2	49	229	176	1	4	16	196
Leština u Světlé	737	-	-	23	1	188	949	744	34	17	74	870
Lipnice nad Sázavou	300	-	-	37	0	251	588	389	33	16	89	526
Lučice	462	-	-	20	-	93	574	214	8	13	41	276
Malčín	374	-	-	8	4	80	465	764	7	8	30	809
Nejepín	118	-	-	3	-	190	311	45	7	2	14	68
Nová Ves u Leštiny	182	-	-	7	1	39	229	250	6	3	25	284
Nová Ves u Světlé	429	-	-	12	-	75	516	186	16	10	30	243
Okrouhlice	1 058	-	-	39	0	256	1 353	333	29	29	113	505
Olešná	416	-	-	7	-	119	543	87	4	8	35	135
Ostrov	138	-	-	4	-	49	191	33	3	4	22	61
Ovesná Lhota	262	-	-	6	0	74	342	189	3	7	19	218
Pavlov	90	-	-	8	-	185	283	186	1	5	19	212
Podmoky	418	-	-	20	0	28	466	433	22	9	40	504
Pohled'	231	-	-	5	0	51	288	121	1	4	20	147
Prosíčka	230	-	-	7	-	57	295	234	1	4	17	256
Příseka	154	-	-	8	1	44	207	82	2	5	25	114
Radostín	280	-	-	6	-	35	320	95	1	4	12	113
Rozsochatec	289	-	-	11	0	100	401	423	18	8	75	524
Rybníček	258	-	-	3	1	18	280	63	2	5	12	82

Sázavka	555	-	-	18	-	157	730	286	12	11	64	372
Sedletín	461	-	-	9	-	112	582	102	1	8	33	145
Skryje	301	-	-	13	1	21	335	27	4	10	42	82
Skuhrov	304	-	-	5	-	64	373	95	3	7	21	126
Služátky	72	-	-	6	-	58	136	154	2	3	14	172
Světlá nad Sázavou	1 540	-	-	105	0	427	2 072	1 715	77	79	265	2 135
Tis	905	-	-	10	-	163	1 078	259	7	15	51	332
Trpišovice	104	-	-	13	-	200	318	317	16	7	42	382
Uhelná Příbram	996	-	-	34	4	279	1 314	738	29	20	81	867
Vepřkov	622	-	-	12	0	122	756	326	12	10	37	385
Veselý Žďár	398	-	-	13	0	70	482	349	2	9	27	388
Vilémov	1 466	-	-	60	25	170	1 721	546	29	37	124	736
Vilémovice	162	-	-	7	-	66	235	109	8	5	28	150
Zvěstovice	237	-	-	6	2	19	263	15	7	5	10	37
Ždírec	157	-	-	2	-	38	197	39	1	3	10	54

Zdroj: Data poskytnutá od ČSÚ Jihlava (data k 26.3.2011)

Z mapy uvedené níže je dobře znatelné, že území MAS má největší podíl využití orné půdy (z celkové zemědělské půdy). S výjimkou třech oblastí všude převládá více jak 50 % orná půda.

Mapa č. 15 – MAS Královská stezka – využití zemědělské půdy



Zdroj: ČSÚ

Tabulka č. 14 - Hospodářská činnost v obcích MAS Královská stezka

Název obce	Počet podnikatelských subjektů celkem	Zemědělství, lesnictví, rybolov	Průmysl	Stavebnictví	Doprava a spoje	Obchod, prodej a opravy motorových vozidel a spotřebního zboží a pohostinství	Ostatní obchodní služby	Veřejná správa, obrana, povinné soc. pojištění	Školství a zdravotnictví	Ostatní veřejné, sociální a osobní služby
Královská stezka	6415	579	1170	815	186	1630	932	148	148	686
Bačkov	34	12	-	7		5	9	2	-	2
Bělá	42	2	9	4	2	7	5	2	-	3
Bojiště	41	9	5	5	1	6	3	2	-	5
Borek	23	5	4	1	1	5	3	2	-	1
Břevnice	25	1	2	3	1	9	2	2	-	2
Čachotín	30	7	7		1	5	4	2	2	2
Číhošť	82	22	16	9	2	13	4	2	1	12
Dolní Krupá	73	5	16	9	4	19	9	2	3	6
Dolní Město	148	12	38	18	2	36	16	3	1	16
Golčův	575	36	90	82	12	170	97	5	15	59
Habry	214	28	24	27	7	58	29	4	8	25
Heřmanice	7	3	1		1	1	1	1	-	-
Hněvkovice	88	17	11	12		31	6	2	1	6
Horní Krupá	100	19	11	16	2	14	11	2	2	15
Horní Paseka	16	3	2	1	1	3	2	1	-	2
Hradec	48	4	9	7	1	10	9	2	-	5
Chrtníč	14	8	1	2			1	2	-	-
Chřenovice	24	1	5	3		4	3	2	1	1

Jedlá	17	5		1	2	2	1	2	2	
Jilem	26	3	5	2		5	2	2	-	5
Kámen	68	7	10	11	1	19	5	3	-	9
Kamenná	50	5	8	16	1	5	3	2	1	2
Kojetín	29	6	5	6		4	5	2	-	-
Kraborovice	19	4	3	3	1	4	1	2	1	1
Krásná Hora	88	13	13	13	2	18	15	5	2	5
Knyk	52	2	6	8	7	20	10	2	1	1
Kouty	30	5	5	2		7	1	2	2	6
Kozlov	27	4	1	4	1	4	4	2	-	4
Kožlí	122	15	28	9	5	29	15	3	3	14
Kunemil	16	3	4		1	2	3	2	-	1
Kyjov	22		5	3	1	4	4	2	-	3
Ledeč nad Sázavou	1252	33	228	131	54	368	245	5	37	159
Leškovice	10	1	2	1	1	2		2	-	1
Leština u Lučice	136	23	22	19	3	38	15	4	1	10
Lučice	120	12	24	11	9	22	25	2	2	9
Nejepín	18	9	1	1	-	5		1	-	
Nová Ves u Leštin	21	5	5	4	-	1	2	2	-	2
Okrouhlice	247	24	55	36	5	52	38	6	3	19
Olešná	48	8	5	11	1	14	2	2	-	4
Ostrov	26	6	7	2	-	3	4	1	1	2
Pavlov	19	7	3		-	3	1	2	1	2
Podmoky	20	3	2	2	1	5	2	2	-	3
Pohled'	15	3	4	1	-	2	-	2	-	-
Prosíčka	24	5	6	5	-	4	-	2	-	1
Příseka	79	12	13	9	-	13	10	2	1	10
Radostín	29	6	2	6	-	8	6	2	-	-
Rozsochatec	59	11	11	7	1	11	3	2	1	8
Rybníček	10		2	1	-	4	1	2		
Sázavka	64	10	12	18	1	11	5	2	1	3
Sedletín	15		3	5	-	4		2	-	-

Skryje	22	5	3	2	-	4	4	2	1	1
Skuhrov	58		5	8	2	19	11	2	2	4
Služátky	33	6	4	3		8	4	1		4
Světlá nad Sázavou	1380	60	330	154	30	375	209	8	39	168
Tis	49	5	4	12	2	13	7	2		4
Uhelná	85	12	15	10	1	13	12	4	1	11
Veselý Žďár	93	8	13	15	6	21	11	2	2	10
Vepříkov	55	5	7	9	1	15	6	3	2	8
Vilémov	188	26	23	22	6	52	16	4	6	27
Vilémovice	37	8	5	5	-	8	2	1	1	2
Zvěstovice	17	-	1	16	-	1	2	1	-	
Ždírec	36	-	9	5	2	12	6	2	-	1

Zdroj: MOS, dostupné z http://www.czso.cz/lexikon/mos_vdb.nsf/okresy/CZ0611/ (cit. 30.8.2012)

Odpady

V průběhu let významně klesá produkce nebezpečných odpadů. Na území kraje Vysočina není provozována žádná skládka nebezpečných odpadů. Naopak se nedaří snížit produkci komunálních odpadů, a to i přesto, že některé obce začínají s odděleným sběrem bioodpadů, které jsou dále využívány v kompostárnách nebo bioplynových stanicích. V Kraji Vysočina představuje skládkování komunálního odpadu jeden z nejčastějších způsobů nakládání s odpady. Postupně však dochází ke snižování množství odpadu ukládaného na skládky. Největší podíl materiálově využitelných složek z komunálních odpadů tvoří papír a lepenka, biologicky rozložitelné odpady, sklo, kovy a plasty. Komunální odpad z regionu MAS po roztřídění putuje na skládku v Ronově nad Doubravou. Této skládce však v několika příštích letech skončí životnost. Vystává tak složitý problém, který je zapotřebí řešit co nejdříve. V současné době se jedná o spalovně u Jihlavy, kam by bylo možné odpad z MAS svážet a likvidovat levněji, než skládkováním, ale pro emise by to přinášelo velké riziko. Potřebou regionu by byla osvěta o znovuvyužití odpadu, nebo osvěta o možnostech celkového snížení odpadů a s tím související vybudování infrastruktury. Tedy největšími problémy se jeví zbudování infrastruktury, dále zodpovědnost a osvěta lidí a zpracovatelské, recyklační společnosti.

Sběrné dvory v území MAS jsou v Golčově Jeníkově, Havlíčkově Brodě, Habrech, Ledči nad Sázavou a Světlé nad Sázavou. Spolu se sběrnými dvory fungují i výkupny odpadů, které jsou navíc ve Zvěstovicích a Přísece.

V Havlíčkově Brodě je jediná třídící linka v území MAS. Další jsou například ve Žďáru nad Sázavou a Čáslavi.

Nejvýznamnější skládkou pro území MAS je skládka v Ronově nad Sázavou (Příbrav) a ve Světlé nad Sázavou. Další skládky jsou v Jihlavě a Čáslavi či Nasavrkách.

Energetika

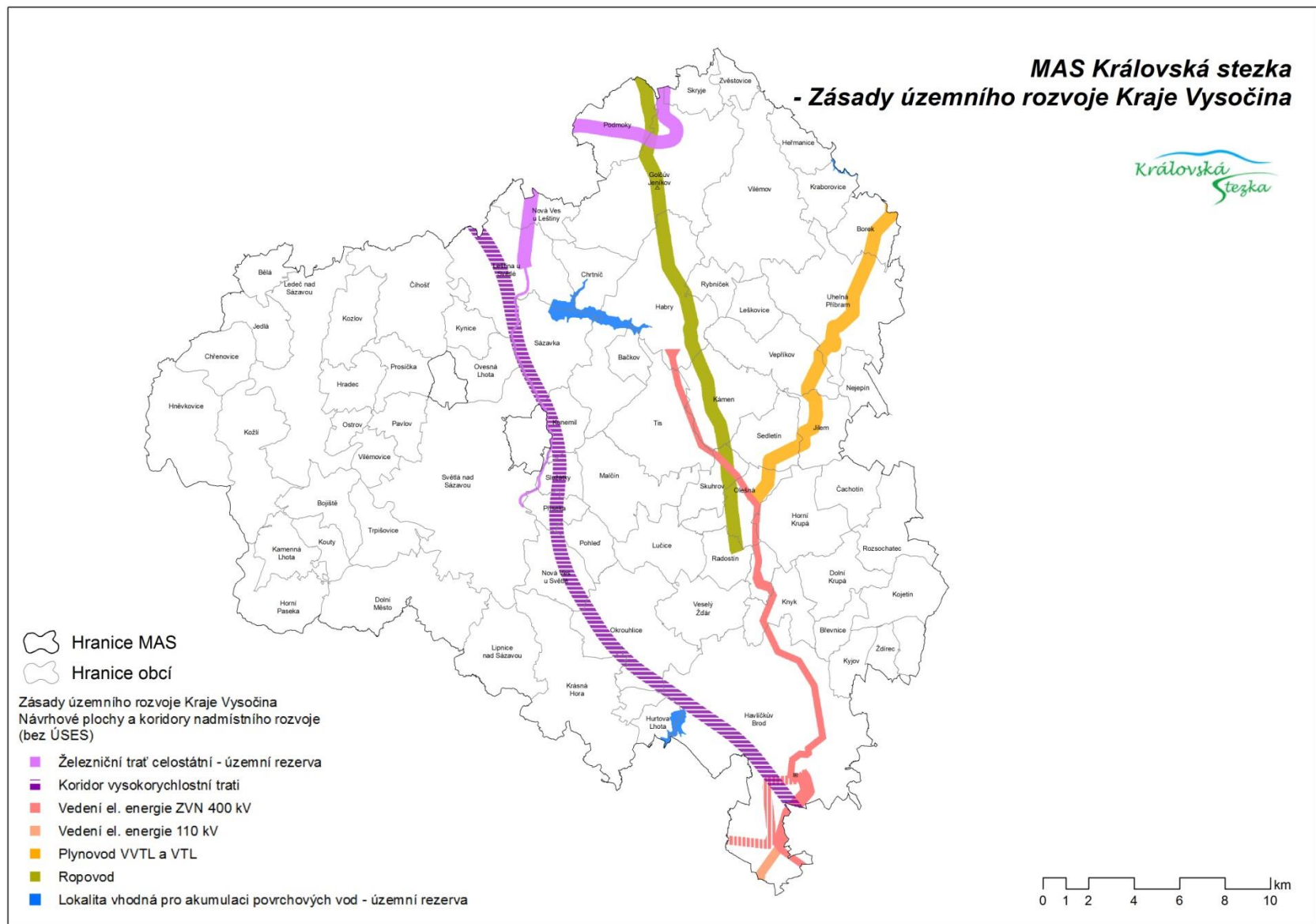
- Větrná elektrárny v území MAS
 - o Jediná větrná elektrárna na území MAS je u obce Kámen. Postavena byla v roce 2007 a od té doby je v plném provozu. Elektrárnu financovala společnost Wind Finance a.s. se sídlem v Brně. Elektrárna stála cca 80 mil. Kč a předpokládaná návratnost investice je za 12 let, tedy v roce 2019.
- Solární elektrárny
 - o Havlíčkův Brod, Golčův Jeníkov, Leškovice, Horní Krupá, Ledec nad Sázavou, Nová Ves u Světlé, Krásná Hora, Okrouhlice, Uhelná Příbram, Dolní Město, Světlá nad Sázavou, Lučice, Kyjov, Prosíčka, Vepříkov, Skuhrov, Lipnice nad Sázavou, Kozlov, Kámen, Hněvkovice, Kraborovice, Jilem, Veselý Žďár, Trpišovice
 - Všechny výše uvedené solární elektrárny jsou v soukromém vlastnictví.
- Vodní elektrárny
 - o Vodní nádrž Švihov (Želivka)
 - o Malé vodní elektrárny na Sázavě: Chřenovice, Ledec nad Sázavou (dvě), Smrčná, Světlá nad Sázavou, Dobrá nad Sázavou, Okrouhlice, Perknov
- Bioplynové stanice
 - o Zemědělské – Ovesná Lhota, Číhošť, Uhelná Příbram, Rybníček, Habry, Kámen, Sedletín, Olešná, Okrouhlice (Valečov, Vadín), Dolní Město, Světlá nad Sázavou (Závidkovice), Havlíčkův Brod (Poděbavy)
 - o ČOV – Perknov (Havlíčkův Brod)

Bioplynové stanice patří k častým jevům v MAS. Jejich ekologická šetrnost v rámci spotřeby a následné přeměny biomasy na energii je nepopiratelná. Hrozbou je však zvýšení osevů kukuřice, která patří k plodinám, jež nebrání půdní erozi. Potřebou regionu je tedy vysazování remízků a biokoridorů, které půdní erozi brání. Je tedy nezbytné řešit tyto problémy komplexně.

MAS je v území 3 ORP (Světlán nad Sázavou, Chotěboř a Havlíčkův Brod), ORP Světlá nad Sázavou je brána mezi regiony hospodářsky slabé. Mapa hospodářsky slabých regionů je v příloze číslo 7. Na tomto hodnocení se projevil svou významnou měrou velký útlum sklářství ve Světlé nad Sázavou a okolí a z toho vyplývající strukturální problémy regionu.

Dle typologického členění území, jež vydala Strategie regionálního rozvoje ČR 2014-2020 a která se sestává z hodnocení sociálně ekonomických jevů a charakteristik (demografické, ekonomické, sociální) patří polovina území MAS do periferních oblastí, tedy těch, které se rozvíjí se méně dynamicky a tato progresivita se většinou po čase odráží životní úrovni a platech. Tato takzvaná vnitřní periférie ČR je charakteristická v menších obcích dále od center. Centra sebou obvykle nesou rozvoj a rozvojový potenciál i proto socio-ekonomické charakteristiky zařadily města Ledeč nad Sázavou, Světlou nad Sázavou a jejich blízké okolí do stabilizovaných oblastí a jako rozvojové území, tedy dynamicky se rozvíjející území je zařazen pouze Havlíčkův Brod s pár přiléhajícími obce. Mapa typologie území kraje vysočina dle obcí je přílohou číslo 5 této strategie.

Mapa č. 16 – MAS Královská stezka – zásady územního rozvoje (sítě)



Zdroj: GET Praha

2.2.8 Podnikání, výroba

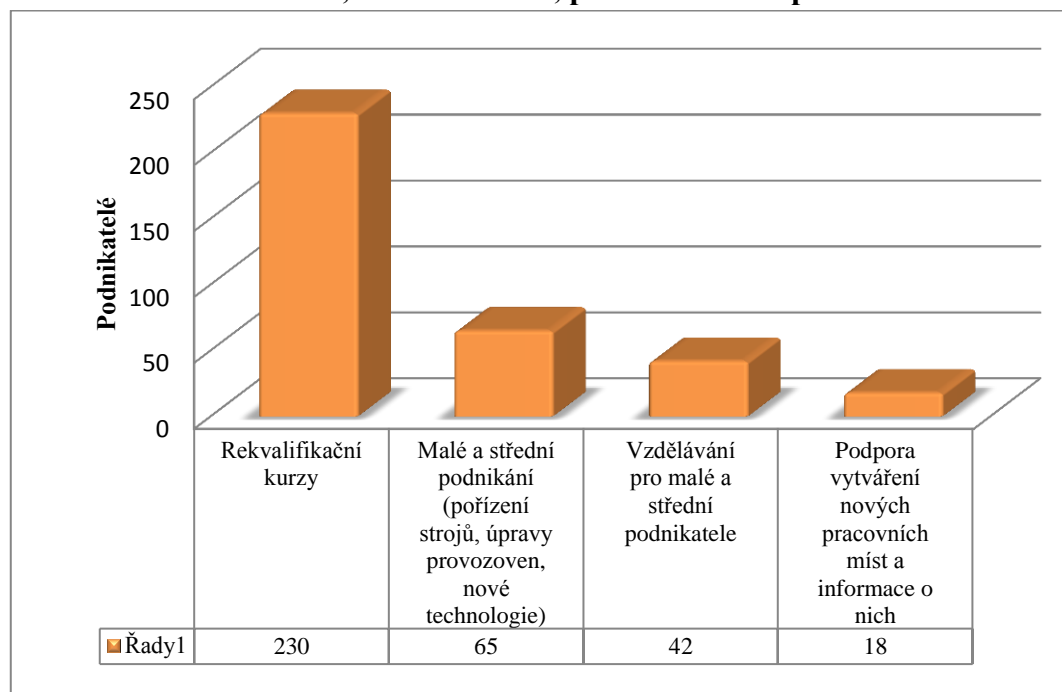
Mezi největší zaměstnavatele na území MAS patří: COOP družstvo HB – Havlíčkův Brod (500 – 999 zaměstnanců), CRYSTALITE BOHEMIA s.r.o. ve Světlé nad Sázavou (500 – 999 zaměstnanců), Futaba Czech, s.r.o. – Baštinov (cca 800 zaměstnanců), Nemocnice Havlíčkův Brod, příspěvková organizace (1000 – 1499 zaměstnanců), PLEAS, a.s. – Havlíčkův Brod (500 – 999 zaměstnanců), PRAMEN CZ a.s. – Havlíčkův Brod (250 – 499 zaměstnanců) a Psychiatrická nemocnice Havlíčkův Brod (cca 650 zaměstnanců).

- COOP družstvo HB – maloobchod a velkoobchod s potravinářským zbožím a zbožím běžné denní potřeby
- CRYSTALITE BOHEMIA s.r.o. – výroba dutého skla
- Futaba Czech, s.r.o. – výroba karosářských a podvozkových dílů a výfukových systémů pro automobilový průmysl
- Nemocnice Havlíčkův Brod, příspěvková organizace
- PLEAS, a.s. – výroba a prodej prádla a pletených textilních výrobků
- PRAMEN CZ a.s. – maloobchod s prodejem potravin, nápojů, tabákových výrobků
- Psychiatrická nemocnice Havlíčkův Brod – akutní a lůžková péče v oborech psychiatrie, dětské a dorostové psychiatrie, gerontopsychiatrie, léčby návykových nemocí a sexuologie

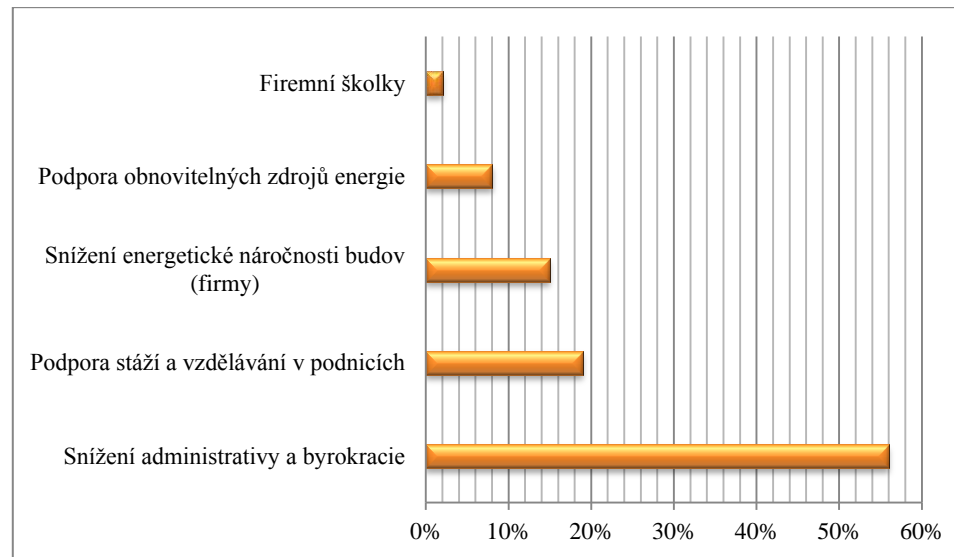
Mezi další významné zaměstnavatele v blízkosti území MAS patří: ACO Industries, k.s. – Příbrav (cca 600 zaměstnanců), GCE, s.r.o. – Chotěboř (668 zaměstnanců), Automotive Lightning, s.r.o. – Jihlava (1900 zaměstnanců), BOSCH DIESEL, s.r.o. – Jihlava (4400 zaměstnanců), Hasičský záchranný sbor Kraje Vysočina – Jihlava (540 zaměstnanců), Kraj Vysočina – Jihlava (437 zaměstnanců), Krajská správa a údržba silnic Vysočiny, přísp. org. – Jihlava (500 – 999 zaměstnanců), Krajské ředitelství policie Kraje Vysočina – Jihlava (250 – 499 zaměstnanců), Nemocnice Jihlava, příspěvková organizace – Jihlava (1500 – 1999 zaměstnanců), Psychiatrická nemocnice Jihlava (474 zaměstnanců), IMI International s.r.o. – Humpolec (501 – 1000 zaměstnanců), Valeo Compressor Europe s.r.o. – Humpolec (960 zaměstnanců).

Z výsledků k části dotazníku zaměřeného na podnikatele, podnikání a trh práce vyšly následující návrhy na potřeby (viz grafy níže):

Graf č. 5, 6 – Podnikatel, podnikání a trh práce



Zdroj: Dotazníky pro občany a komunitní projednání



Zdroj: Dotazníky pro občany a komunitní projednání

Jednoznačnou potřebou regionu je zachování stávajících pracovních míst, či jejich případné rozšíření. Region by též potřeboval podporu kvalifikovaných řemeslníků, kteří by udržovali tradici řemesla v regionu. Region Ledčska je také navázán na vývoz do Ruska, kde nyní už jsou zaznamenány snížené dodávky a podle pana Zikmundy z AQUACOMP HARD s.r.o, zde hrozí propouštění až 1000 lidí z oboru strojírenství.

2.2.9 Infrastruktura a dopravní obslužnost

Technická infrastruktura

- Vodovod

- o Více jak 50 % obcí má vlastní vodovod, část obcí má vodu zajištěnou z vlastních studní a některé obce jsou napojeny na Vodovody a kanalizace Havlíčkův Brod (VAK HB). Mnohé obce řešily vybudování vodovodu přes dotace Ministerstva zemědělství.

- Kanalizace

- **Dešťová** – Z informací obcí má dešťovou kanalizaci 28 obcí na území MAS.
- **S ČOV** – Kanalizaci s čistírnou odpadních vod je z dostupných zdrojů nutné vybudovat ještě v téměř polovině obcí území MAS. Obce mají povětšinou zpracovanou potřebnou dokumentaci pro vybudování, ale chybí ji finanční prostředky. Vybudování kanalizace se tak pro značnou část z nich stává během na dlouhou trať, kdy projekt rozdělí do více etap realizace, nebo jsou nuceni se zadlužit a následně splácet po několik let úvěr.

- **Plynofikace**

- Velké množství obcí je plynofikováno (cca 74 %). U větších měst jako je například Havlíčkův Brod, Světlá nad Sázavou, Ledeč nad Sázavou či Golčův Jeníkov jsou části plynovodu rozděleny různým vlastníkům, např. RWE, ČEZ.

Potřebu regionu představují ČOV, které v regionu dosud nejsou příliš rozšířeny a již nyní je to znát na kvalitě vody ve vodních tocích. Potřebné je též vyřešení otázky vodovodů a kanalizací, které v řadě obcí ještě nejsou vůbec či nejsou zcela dořešeny. Problémem je zajištění dopravní obslužnosti pro místní části obcí, které neleží na hlavním silničním tahu. Potřebou je zachování stávajících dopravních spojů a jejich rozšíření na místní části.

Z ankety mezi starosty také vyšlo jako problém číslo 1, zajištění dopravní obslužnosti a s tím spojené zajištění kvalitních povrchů komunikací, případně rozšíření silniční sítě.

Silniční doprava

Silniční spojení mezi obcemi MAS je realizováno prostřednictvím silnic I., II. a III. třídy. Územím prochází následující důležité silnice **I. třídy**:

- silnice č. I/38, která představuje pro MAS Královská stezka a kraj Vysočina spojnici se Středočeským a Jihomoravským krajem,
- silnice č. I/34 propojující kraje Jihočeský, region MAS Královská stezka a kraj Vysočinu a Pardubický.

Regionem prochází následující **silnice II. třídy**:

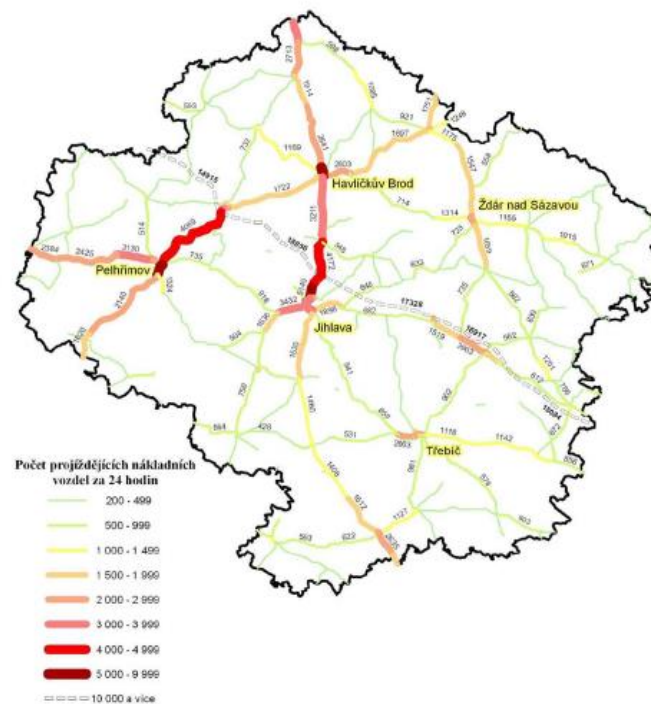
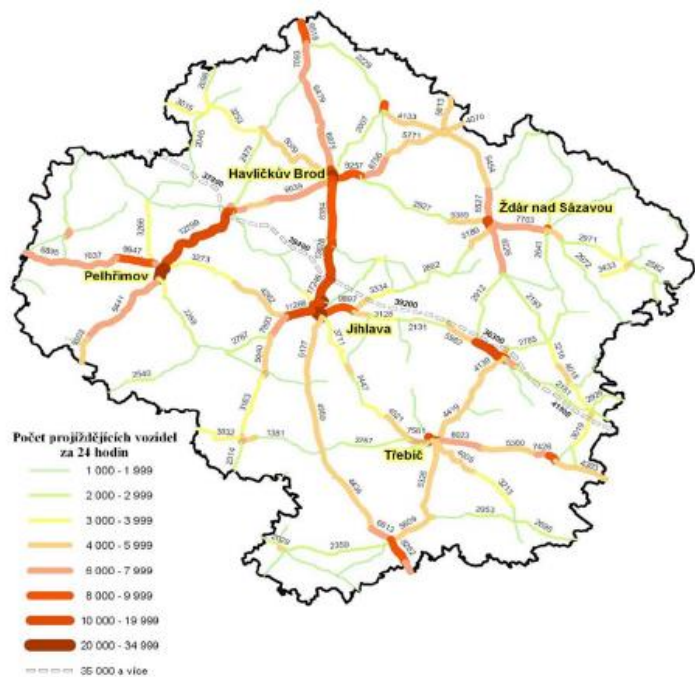
- silnice č. II/130 vedoucí z Golčova Jeníkova, přes Novou Ves u Leštiny, Leštinu u Světlé až do Ledče nad Sázavou a dále mimo region MAS,
- silnice č. II/150 vedoucí z Havlíčkova Brodu přes Okrouhlici a Novou Ves u Světlé, Světlou nad Sázavou, Vilémovice, Ostrov, Ledeč nad Sázavou, Hněvkovice a dále mimo region MAS,

- silnice č. II/č. 339 vedoucí z Ledče nad Sázavou dále mimo region MAS,
- silnice č. II/č. 340 vedoucí z Vilémova přes Heřmanice a dále mimo region MAS,
- silnice č. II/č. 344 vedoucí z Havlíčkova Brodu přes Dolní Krupou, Rozsochatec a dále mimo region MAS,
- silnice č. II/č. 345 vedoucí z Golčova Jeníkova přes Vilémov, Kraborovice, Borek a dále mimo region MAS,
- silnice č. II/č. 346 vedoucí z Kamena přes Sedletín, Jilem a dále mimo region MAS,
- silnice č. II/č. 347 vedoucí z Habrů přes Kunemil do Světlé nad Sázavou a dále mimo region MAS.

Nejbližší nájezdy na dálnici D1 ve směru Praha nebo Brno se nacházejí u Humpolce, Ledče nad Sázavou a Jihlavy.

Mapa č. 17 - Intenzita silniční dopravy v Kraji Vysočina

Mapa č. 18 - Intenzita nákladní dopravy v Kraji Vysočina



Zdroj: Kraj Vysočina – Vysočina v dopravě, dostupné z <http://www.kr-vysocina.cz/doprava.asp> (cit. 3.9.2012)

Autobusová doprava

V území MAS Královská stezka je provozována veřejná linková osobní doprava. V každé obci v regionu MAS se nachází autobusová zastávka.

Železniční doprava

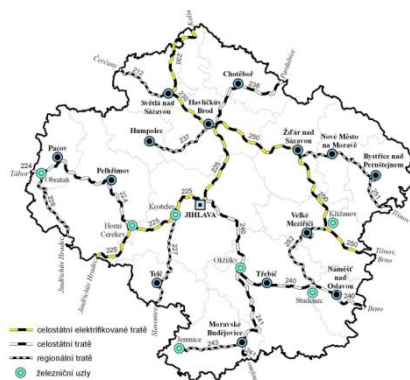
Na území MAS se nachází 23 železničních zastávek či nádraží:

Břevnice, Dolní Březinka, Golčův Jeníkov, Golčův Jeníkov město, Havlíčkův Brod, Havlíčkův Brod-Perknov, Chřenovice-Podhradí, Chřenovice, Ledeč nad Sázavou, Horní Ledeč, Leština u Světlé, Mrzkovice, Nová Ves u Leštiny, Okrouhlice, Pohled', Rozsochatec, Sázavka, Smrčná, Stvořidla, Světlá nad Sázavou, Světlá nad Sázavou-Josefodol, Světlá nad Sázavou město, Vilémovice.

Přehled železničních tratí v regionu MAS:

- **regionální trať č. 212 Čerčany – Světlá nad Sázavou** – se zastávkami v regionu MAS - Chřenovice, Ledeč nad Sázavou, Vilémovice, Světlá nad Sázavou,
- **celostátní elektrifikovaná trať č. 230 Kolín – Havlíčkův Brod** – se zastávkami v regionu MAS - Golčův Jeníkov, Nová Ves u Leštiny, Leština u Světlé, Sázavka, Světlá nad Sázavou, Pohled', Okrouhlice, Havlíčkův Brod
- **celostátní trať č. 238 Pardubice – Havlíčkův Brod** – se zastávkami v regionu MAS – Havlíčkův Brod, Břevnice, Rozsochatec.
- trať č. 237 Havlíčkův Brod – Humpolec
- elektrifikovaná trať č. 225 Havlíčkův Brod - Veselí nad Lužnicí.
- elektrifikovaná trať č. 250 (Praha -) Havlíčkův Brod – Brno – Kúty.

Mapa č. 19 – Síť železničních tratí v Kraji Vysočina






Zdroj: Vysočina v dopravě, dostupné z <http://www.kr-vysocina.cz/doprava.asp> (cit. 3.9.2012)


Tranzitní doprava komodit přes území MAS

Přes území MAS vede hlavní tranzitní plynovod z Ruska, který vede plyn do ČR a dále do západní Evropy. V Obci Olešná je vnitrostátní předávací stanice. Přes území MAS prochází také ropovod Družba z Ruska na Kralupy nad Vltavou, Litvínov, Pardubice a do Německa. Tyto vedení však pro MAS nemají větší smysl, neboť se dané komodity zde dále neupravují.

Turistické trasy

Územím MAS prochází všechny druhy turistických stezek:

-  **červená – dálkové nebo hřebenové trasy** - Chřenovice – Ledec – Světlá – Nová ves u Světlé - Okrouhlice
-  **modrá – významnější trasy** - Leškovice – Nejepín – Jilem – Horní Krupá – Knyk
- Kraborovice – Uhelná Příbram; Leština u Světlé – Kynice – Číhošť – Prosíčka
-  **zelená – místní trasy** - Golčův Jeníkov – Leškovice – Uhelná Příbram
- Sedletín – Rozsochatec - Ledec – Trpišovice – Dolní Město – Lipnice - Okrouhlice

 **žlutá – krátké trasy, spojovací cesty, zkratky** - Ledeč – Vilémovice – Pavlov – Příseka – Světlá
- Pohled' – Malčín - Skuhrov - Olešná

Cyklotrasy

Územím MAS prochází jedna cyklotrasa II. třídy a osm cyklotras IV. třídy.

Mimo značených cyklotras regionem prochází i velké množství neznačených tematických cyklotras.

a) Značené cyklotrasy II. třídy

Cyklotrasa č. 19 Posázavská cyklotrasa - Lísek – Nové Město n. Mor. - Žďár n. Sáz. – Havlíčkův Brod – Zruč n. Sáz. – Týnec – Davle

b) Značené cyklotrasy IV. třídy

Cyklotrasa č. 0097 Chlístovice – Úmonín – Petrovice – Tasice

Cyklotrasa č. 4153 Třemošnice – Borek - Uh. Příbram – Havl. Brod – Štoky

Cyklotrasa č. 4155 Vilémov – Habry – N. Ves – Lipnice – Humpolec

Cyklotrasa č. 4156 Ledeč n. S. – Chotěboř – H. Borová – Vepřová – V. Losenice – Sázavau

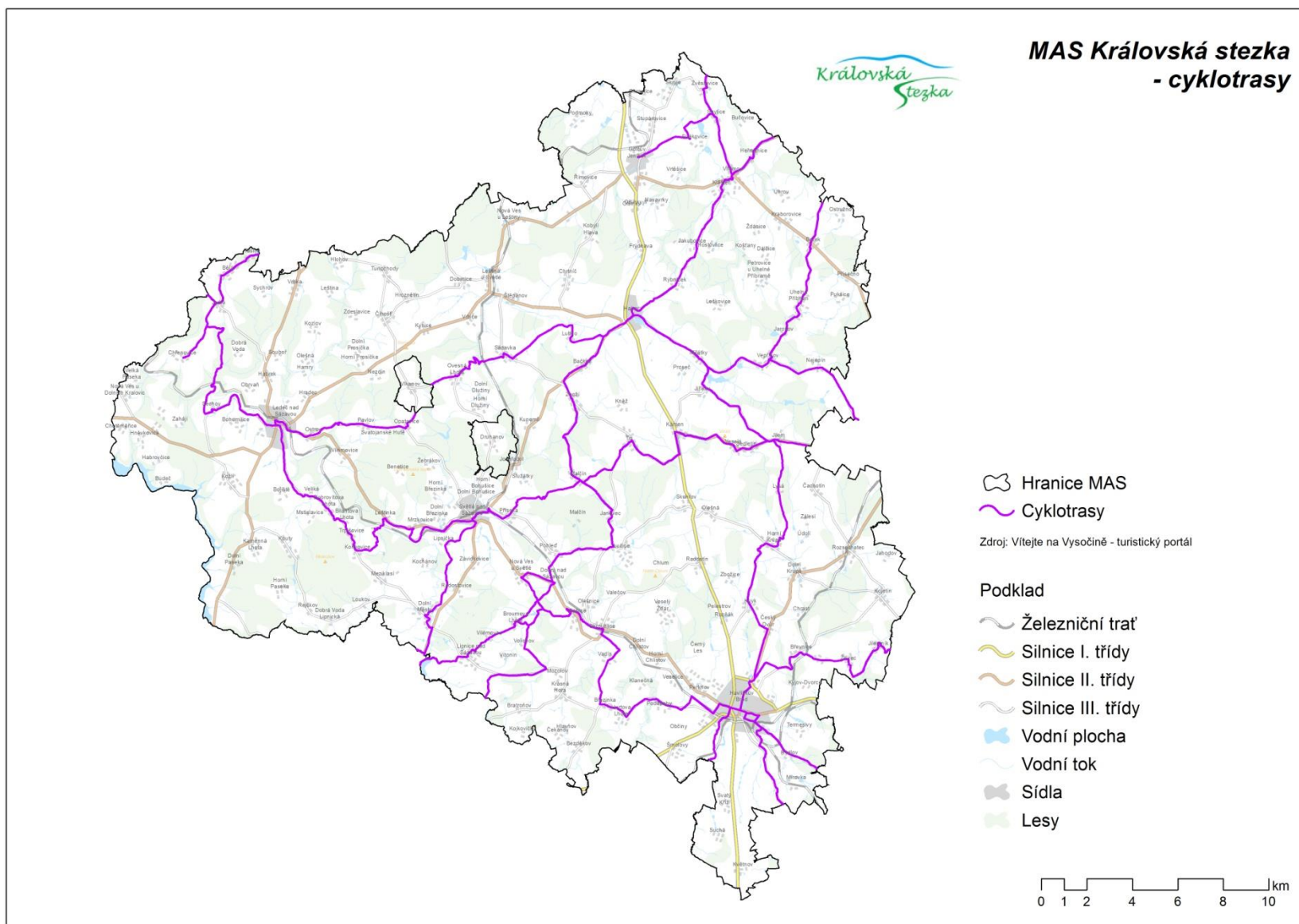
Cyklotrasa č. 4157 Rušínov – Chotěboř – Havl. Brod – Polná

Cyklotrasa č. 5127 Radostín, rozc.- Ždírec n. D. - Maleč – Běstvína – Golčův Jeníkov

Cyklotrasa č. 4234 Mladotice - Kněžice - Spytice

Cyklotrasa č. 1211 Senožaty - Kaliště - Lipnice n. Sázavou

Mapa č. 20 – MAS Královská stezka - cyklotrasy



Zdroj: Strategie rozvoje cykloturistiky a cyklopravy v Kraji Vysočina na období 2014-2020

Stezka poznání

Naučná stezka měří cca 130 km, propojuje území tří MAS a vede z Chotěboře do Humpolce. Součástí naučné stezky jsou naučné tabule, směrové tabule a odpočívadla. Stezka poznání propojuje 22 obcí a měst v Kraji Vysočina prostřednictvím celkem 52 zastávek. Je zde umístěno i 7 kešek pro milovníky geocachingu.

Stanoviště stezky poznání v regionu MAS Královská stezka:

1. Stanoviště č. 15 a 16 – Vepříkov
2. Stanoviště č. 17 – Miřátky
3. Stanoviště č. 18 – Jilem
4. Stanoviště č. 19 – Čachotín
5. Stanoviště č. 20 – Rozsochatec
6. Stanoviště č. 21 – Skuhrov
7. Stanoviště č. 22 – Lučice
8. Stanoviště č. 23 – Světlá nad Sázavou

2.3 Analýza rozvojových potřeb

Z komunitního projednání SCLLD vzešly následující oblasti rozvojových potřeb a jednotlivé potřeby, ty se dále na druhém kole upravovali i dle vznikajících swot analýz a překlopily se do priorit a specifických cílů a opatření. Největší potřeby vyvstaly v oblastech infrastruktury, podnikání, volnočasových aktivit, vzdělávání, zaměstnanosti, vzhledu obcí, občanské vybavenosti a služeb. V menší míře se jedná o oblasti životního prostředí, kulturního dědictví a cestovního ruchu. Následující sumarizace uvádí nejčastější potřeby nutné zrealizovat v jednotlivých oblastech, které vzešly z realizovaných komunitních projednávání, dotazníkového šetření a zasláných projektových záměrů (viz grafy níže). Obecné potřeby území jsou níže uvedeny pro oblasti volnočasových aktivit,

vzdělávání, vzhledu obcí, občanské vybavenosti a služeb, dopravy a infrastruktury, životního prostředí, podnikatelů a cestovního ruchu. Kompletní seznam projektových záměrů obcí a jejich obyvatel jsou uvedeny v Příloze č. 4 – Projektové záměry obcí MAS Královská stezka.

Infrastruktura pro volnočasové aktivity

- a) Rekonstrukce kulturních domů a víceúčelových budov
- b) Rekonstrukce a výstavby víceúčelových hřišť a dětských hřišť
- c) Rekonstrukce hasičských zbrojnic
- d) Výstavba koupališť a vodních parků
- e) Výstavba sáňkařských sjezdovek
- f) Pořádání kroužků pro děti
- g) Výstavba naučných stezek
- h) Vytvoření klubovny pro volný čas
- i) Zázemí pro spolky
- j) Volnočasové aktivity pro děti, dospělé i seniory
- k) Výstavba a úpravy běžkařských tras

Vzdělávání

- a) Vzdělávací kurzy pro děti a mládež
- b) Vzdělávací kurzy pro dospělé, seniory – jazyky, počítače a internet, finanční gramotnost, jednání na úřadech, právní povědomí
- c) Osvěta o odpadech – třídění, kompostéry, snižování produkce odpadů
- d) Rozvoj vzdělávacích aktivit mimo vyučování pod záštitou škol
- e) Zvyšování kvalifikace a kompetencí

f) Rekvalifikace

Vzhled obcí

- a) Rekonstrukce budov obecních úřadů
- b) Úprava zeleně a vytvoření odpočinkových míst
- c) Nákup mechanizace na úpravu veřejných prostranství
- d) Opravy hřbitovních zdí a márníc
- e) Výsadba alejí a stromořadí podél silnic v intravilánu obce, podpora sadů

Občanská vybavenost a služby

- a) Podpora zaměstnanosti
- b) Rekonstrukce mateřských, základních, středních škol a dalších školských zařízení
- c) Rekonstrukce místních rozhlasů
- d) Rekonstrukce veřejného osvětlení
- e) Příprava nových stavebních parcel
- f) Kamerové systémy
- g) Terénní služby pro seniory a zdravotně postižené – léky, obědy apod. (sociální, zdravotní)
- h) Veřejný sklad
- i) Ordinace lékaře
- j) Výstavba rodinných domů
- k) Pojízdna prodejna
- l) Služby mikrobusu (obecního)

Doprava a infrastruktura

- a) Autobusové zastávky a čekárny
- b) Obecní budovy (kulturní, sídla OÚ, komunitní budovy)
- c) Rozšíření dopravních spojů
- d) Rekonstrukce místních komunikací a mostů
- e) Výstavba a rekonstrukce chodníků
- f) Výstavka cyklostezek, in-line stezek a pěších stezek
- g) Zpomalovací prahy, přechody, značení
- h) Umístění radarů měření rychlosti v obcích
- i) Budování podchodů a nadchodů
- j) Obchvaty obcí

Životní prostředí

- a) ČOV
- b) Vodovod
- c) Kanalizace
- d) Revitalizace vodních toků – rybníky, potoky – odbahnění, hráze
- e) Zateplení budov obecních úřadů a obecních domů
- f) Kompostéry
- g) Využívání solární, termální, větrné, odpadové energie na vytápění domů či kulturních objektů obcí
- h) Podpora šetrného hospodaření v lesích
- i) Ochrana zeleně, studánek, stromů
- j) Využívání metod šetrných k ŽP

- k) Využívání obnovitelných zdrojů energie
- l) Protipovodňové poldry
- m) Osvěta pro občany o třídění odpadů a jejich využívání

Podnikatelé

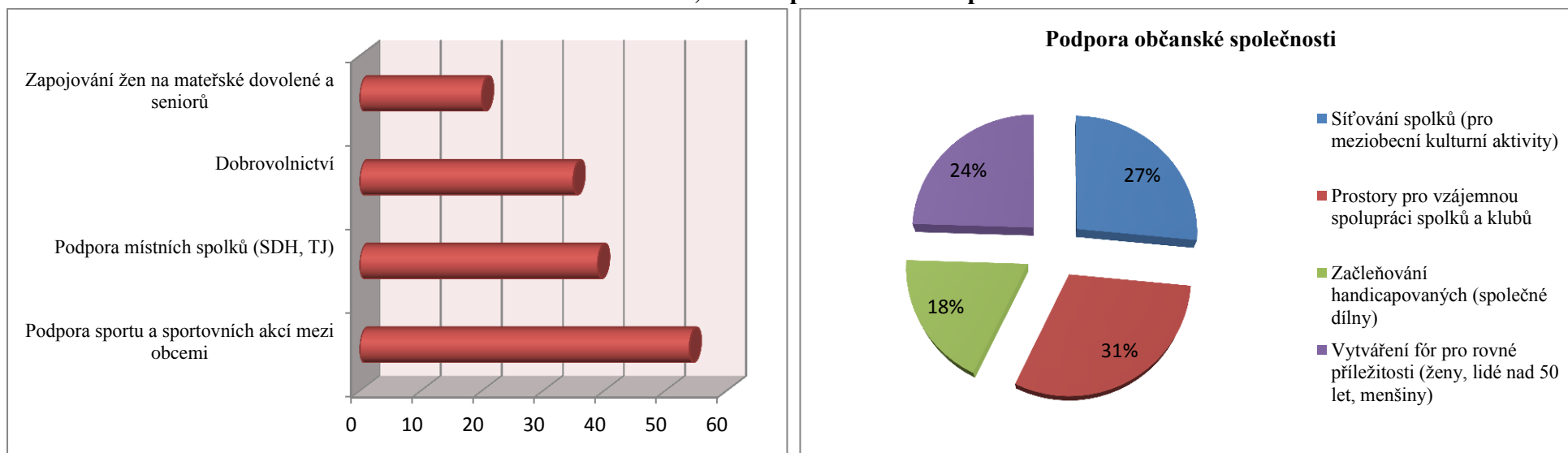
- a) Nákup strojů, technologie a mechanizace
- b) Zavádění inovací, IT, ICT
- c) Zvyšování kvalifikace a klíčových kompetencí zaměstnanců
- d) Rozšíření a výstavba výrobních prostor
- e) Výstavba skladových prostor
- f) Propagace a prezentace podnikatelských výstupů a činností

Cestovní ruch a památky

- a) Rekonstrukce památek (objektů i vybavení)
- b) Úprava okolního prostředí kolem historických zajímavostí a přístupových cest k památkám
- c) Rozvoj turistiky – lanová centra, rozhledny, lyžařský vleč
- d) Otevření doprovodné infrastruktury - kaváren, cukráren, čajoven
- e) Výstavba a rozšíření ubytování a stravování
- f) Naučné či informační tabule v každé obci MAS o její historii, pověstech, legendách a místních slavných rodácích, společná propagace
- g) Vytvoření společných brožur (např. s výčtem řemeslných výrobců na území MAS), balíčků produktů

Potřeby pro podporu občanské společnosti z jednotlivých hlasů a z procentuálního vyjádření místních obyvatel (celkem 148 názorů).

Graf č. 7, 8 – Podpora občanské společnosti



Zdroj: Dotazníky pro občany a komunitní projednání

Výčty hlasů, v grafu na levé straně, a procentuální vyjádření podpory občanské společnosti v grafu na pravé straně.

2.4 Lidský a finanční kapitál

MAS Královská stezka v současné době slučuje 70 obcí v Kraji Vysočina. V území MAS působí tři větší obce, které zaměstnávají více lidí na městském úřadu, a to Havlíčkův Brod, Světlá nad Sázavou a Ledec nad Sázavou. Z celkového počtu 70 starostů, jich tuto funkci vykonává pouze 17 v uvolněné formě. Zbývajících 53 starostů musí vedle řízení obce zastávat i své osobní zaměstnání. Ve většině obcí se na práci spojené s výkonem veřejné správy podílejí starosta, místostarosta a ekonom/hospodář/referent, popř. zastupitelé. Ve větších obcích jsou již na obecních úřadech zaměstnání pracovníci v jednotlivých odborech (Havlíčkův Brod, Světlá nad Sázavou, Ledec nad Sázavou, Golčův Jeníkov). 33 obcí hospodaří v letošním roce s přebytkem rozpočtu z roku 2012, zbývajících 37 obcí se schodkem. 45 obcí v území MAS Královské stezky je členem nějakého svazku obcí působících v regionu MAS Královská stezka (Habersko, Podoubraví, Světelsko, Leděcko, Krupsko), ostatních 25 obcí není členem žádných dalších sídelních spoluprací, kromě MAS Královské stezky.

Tabulka lidského a finančního kapitálu obcí MAS v příloze číslo 3

2.5 Popis místního partnerství

Místní partnerství v kontextu MAS Královské stezky funguje jako spolupráce mezi subjekty z následujících oblastí:

- Veřejný sektor – mikroregiony, místní akční skupiny, svazky obcí, obce, městyse a města,
- Soukromý, NNO a partnerský sektor – nestátní neziskové organizace, podnikatelé, specialisté a experti z různých zájmových oblastí,
- Instituce – NS MAS, Agenda 21, Krajský úřad Kraje Vysočina, CSV, MAS kraje Vysočina o.p.s, aj.

Tyto subjekty mezi sebou spolupracují za účelem vytvoření podmínek pro zlepšování situace ve všech oblastech života pro občany a návštěvníky regionu MAS Královská stezka. MAS Královská stezka zastává úlohu koordinátora místního partnerství a stojí v této pyramidě na pomyslném vrcholu. Spolupracuje s jednotlivými subjekty regionu na přípravě i realizaci různých akcí. Jedná se např. o:

- pořádání školení pro subjekty – obce, podnikatele, NNO,
- pořádání volnočasových a kulturních, gastronomických akcí pro širokou veřejnost,
- pořádání komunitních projednávání a zapojení představitelů veřejné správy, podnikatelů, NNO i občanů do řešení jednotlivých problémů území,
- informování veřejnosti o kulturních a volnočasových akcích,
- informování veřejnosti o činnostech MAS, LEADRu, Evropské unii, dotacích a grantech apod.,
- zprostředkování dotací pro obce, podnikatele, NNO,
- dotační poradenství pro obce, podnikatele, NNO i veřejnost.

MAS Královská stezka se snaží místní partnerství neustále rozvíjet, ať už prostřednictvím výše uvedených činností nebo prostřednictvím oslovování dalších potenciálních členů, kteří by pomohli pokrýt tzv. bílá místa, tedy obce a města, která nejsou členem žádné místní akční skupiny a nacházejí se v oblasti působnosti MAS Královská stezka.

Kromě realizace místního partnerství v území MAS Královská stezka, se MAS snaží vytvářet a rozvíjet partnerství i na krajské, národní a mezinárodní úrovni, a to prostřednictvím realizace tzv. projektů spolupráce, které jsou podpořeny z dotací Programu rozvoje venkova. Jedná se o spolupráce s dalšími MAS v kraji – např. projekty, Cesty k tradicím, Cesta poznání či Cestující kinematograf nebo o spolupráci s MAS z různých koutů České republiky i zahraničních států – např. projekt Active pointy.

2.6 Návaznost na jiné strategické dokumenty

SCLLD je zpracována v návaznosti a v souladu se strategickými dokumenty ČR, Kraje Vysočina, obcí i dalších dokumentů MAS Královské stezky. Tyto strategické dokumenty dělíme jako lokální, regionální, krajské, celostátní a tematické.

Mezi **strategické dokumenty lokální** řadíme územní plány, nebo strategie místního rozvoje, mezi které patří:

Územní plán měst Havlíčkův Brod, Světlá nad Sázavou, Ledec nad Sázavou, Habry a obcí Bojiště, Dolní Město, Nejepín, Kraborovice, Kozlov, Kynice, Kožlí, Radostín, Sázavka.

Strategický plán rozvoje města Havlíčkův Brod 2014-2024, Plán rozvoje obce Kámen, Rozvojový plán obce Vepříkov, Město Habry - program rozvoje města 2010-2020

Z těchto strategií byly čerpány především projektové záměry obcí.

Strategické dokumenty regionální:

Strategie Rozvoje mikroregionu Habersko, strategie je již 8 let stará, a tak byly brány v úvahu pouze projekty z dlouhodobého horizontu (například ČOV)

Strategie rozvoje mikroregionu Krupsko z roku 2007 je také již neaktuální a použitelných dat bylo velmi málo.

Strategie rozvoje Svazku obcí mikroregionu Světelsko a Ledčsko už nebyly jako podklady z důvodu staří vůbec použitelné.

Strategie rozvoje krajské úrovně:

- Strategie Kraje Vysočina 2020

Strategie je hlavním rozvojovým dokumentem Kraje Vysočina, jež se zabývá rozvojem kraje a regionálním rozvojem do roku 2020. Rizikové a problémové oblasti Kraje Vysočina se z velké části shodují s tématy a problémy řešenými strategií MAS. Nejvíce se shodují oblasti Přitažlivý venkov, Rozvoj zemědělství, Malé a střední podniky jako páteř regionální ekonomiky, Využití potenciálu pro rozvoj cestovního ruchu, Efektivní a cílené vzdělávání. Na těchto oblastech staví stejně obě strategie a zde se také strategie MAS částečně inspirovala.

- Regionální intervenční rámec Kraje Vysočina

Vymezuje oblasti, do kterých by chtěl Kraj Vysočina svou intervencí zasahovat a dále je rozvíjet, velká většina oblastí se shoduje se strategií SCLLD MAS, proto je nepovažujeme za účelné všechny vypisovat.

- Regionální inovační strategie Kraje Vysočina

Inovační strategie se zaměřuje na podporu podnikání výzkumu, vzdělávání, a to systematickou podporu inovačních aktivit podnikatelů a výzkumných zařízení. Strategie se zaměřuje na období 2014 +. Strategie MAS naplňuje strategii v Podpora zakládání start-ups, Podpora komercializace výsledků výzkumu a vývoje, Zvýšení odborných kompetencí lidských zdrojů o znalostní ekonomice, Zvýšení kvalifikace lidských zdrojů ve znalostních institucích, Podpora navázání mezinárodních kontaktů a účastí v mezinárodních projektech VaV.

Celostátní strategie:

- Strategie regionálního rozvoje ČR 2014-2020

Strategie je základním koncepčním dokumentem v oblasti regionálního rozvoje. Strategie je nástrojem realizace regionální politiky a koordinace působení ostatních veřejných politik na regionální rozvoj. Strategie MAS je v souladu a bude naplňovat následující Priority SRR:

Priorita 1: Využití potenciálu rozvojových území

Priorita 3: Zkvalitnění sociálního prostředí rozvojových území

Priorita 4: Vyvážený rozvoj stabilizovaných území

Priorita 6: Ochrana a udržitelné využívání zdrojů v regionech

Priorita 7: Ochrana přírody a krajiny, kvalitní a bezpečné prostředí pro život

Priorita 9: Podpora spolupráce na místní a regionální úrovni

- Státní politika životního prostředí

Nová Státní politika životního prostředí České republiky 2012 - 2020 vymezuje plán na realizaci efektivní ochrany životního prostředí v České republice do roku 2020.

Hlavním cílem je zajistit zdravé a kvalitní životní prostředí pro občany žijící v České republice, výrazně přispět k efektivnímu využívání veškerých zdrojů a minimalizovat negativní dopady lidské činnosti na životní prostředí, včetně dopadů přesahujících hranice státu, a přispět tak ke zlepšování kvality života v Evropě i celosvětově.

SPŽP i Královská stezka budou podporovat ve vzájemném souladu prioritu - ochrana přírody a krajiny,

- Státní program ochrany přírody a krajiny ČR 2009-2020

Tento program přináší legislativní, ekonomické a odborné informační nástroje k ochraně krajiny, lesních ekosystémů, vodních a mokřadních ekosystémů, horských ekosystémů, agrosystémů a půdy, travinných ekosystémů, urbánních ekosystémů, chráněných území a druhů. Program, tedy vybrané části byly použity jako podklad pro jednání pracovní skupiny zaměřené na ochranu ŽP.

- Koncepce státní politiky cestovního ruchu v ČR na období 2014 – 2020

Koncepce představuje základní strategický střednědobý dokument v oblasti cestovního ruchu pro nadcházející období 2014 – 2020. Jejím hlavním cílem je zvyšovat konkurenceschopnost celého odvětví cestovního ruchu na národní i regionální úrovni, udržení jeho ekonomické výkonnosti i jeho pozitivních dopadů na sociokulturní a environmentální rozvoj České republiky.

MAS chce rozvíjet pomocí své strategie cestovních ruch v souladu s Koncepcí státní politiky cestovního ruchu a to sice v následujících prioritách Koncepce:

- Zkvalitnění nabídky cestovního ruchu

- Management cestovního ruchu

- Destinační marketing

- Strategie pro růst - české zemědělství a potravinářství v rámci společné zemědělské politiky EU po roce 2013

Strategie se týká dlouhodobějšího horizontu období po roce 2013. Jejím hlavním účelem je vytvořit principy a cíle pro formování českého přístupu k implementaci nové Společné zemědělské politiky EU po roce 2013 (SZP 2014+)

Zemědělství je pro region MAS jeden ze stěžejních odvětví, a proto se zemědělské priority strategie MAS ve velké míře shodují se Strategií růstu v následujících oblastech:

Zvýšení efektivity a konkurenceschopnosti zemědělských podniků

Rozvoj zemědělství při podstatném zlepšení jeho vztahů k přírodním zdrojům

Zajištění vyváženého ekonomického rozvoje a životaschopnosti zemědělských podniků

Rozvoj využití zemědělské produkce a odpadů jako obnovitelných zdrojů energie

Zlepšení vztahů zemědělství k venkovu

Rozvoj a využití poznatků vědecko-technologického vývoje ve prospěch reálné konkurenceschopnosti

- Koncepce podpory malých a středních podnikatelů 2014-2020

Koncepce podpory malých a středních podnikatelů na období let 2014–2020 představuje zásadní strategický dokument, který vymezuje 50 konkrétních opatření, jejichž cílem je efektivní fungování a celkový rozvoj malých a středních podnikatelů (MSP) jako významné součásti národní ekonomiky. Cílem Koncepce MSP 2014+ je tedy stanovení prioritních oblastí podpory pro programovací období 2014–2020, jejichž opatření budou financovaná ze strukturálních fondů EU (zejména z Evropského fondu regionálního rozvoje a Evropského sociálního fondu) a dále bude využito také národních prostředků (včetně prostředků, které přejdou ve finančních nástrojích po jejich revolvování do národního režimu správy). Navržené oblasti podpory jsou výsledkem cíleného

výběru priorit, s nimiž je fungování MSP v nadcházejícím období spojováno. Součástí Koncepce MSP 2014+ je i rámcové vymezení podporovaných sektorů a nástrojů pro naplňování jednotlivých priorit. Koncepce MSP 2014+ reflektuje zásadní evropské i národní dokumenty.

MAS a MPO svými strategickými dokumenty zasahují do 3 společných strategických priorit:

- Rozvoj podnikání založeného na podpoře výzkumu, vývoje a inovací
- Podpora podnikatelské a inovační infrastruktury
- Podpora internacionalizace MSP a Rozvoj vzdělávání pro podnikání

- Národní inovační strategie 2014-2020

Národní inovační strategie ČR se zaměřuje na rozvoj podmínek k provádění excelentního výzkumu, spolupráci veřejného výzkumného sektoru s podniky při transferu znalostí, podporu inovačního podnikání a rozvoj lidských zdrojů pro výzkum, vývoj a inovace. Ve své hlavní vizi si stanovuje „posílení významu inovací a využívání špičkových technologií jako zdroje konkurenceschopnosti ČR a zvyšování jejich přínosů pro dlouhodobý hospodářský růst, pro tvorbu kvalitních pracovních míst a pro rozvoj kvality života na území ČR“.

Z Národní inovační strategie a strategie Zapomenutý kraj vychází mezi společnými záměry orientace na odborné vzdělávání, propojení výzkumu a praxe, podporu inovací v podnicích a poradenská podpora.

- Strategie podpory využití podpory potenciálu kulturního dědictví v kontextu politiky soudržnosti 2014 +

Strategie podpory využití potenciálu kulturního dědictví v kontextu politiky soudržnosti 2014+ byla zpracována jako podpůrný strategický materiál s cílem poskytnout návrh cílů, priorit, opatření a strategických směrů podpory pro financování ze strukturálních fondů v novém programovém období v oblasti kulturního dědictví. Strategie je zpracována v dlouhodobém horizontu s akcentem na oblast ochrany, obnovy a využití kulturního dědictví, využití lidských zdrojů a efektivní propagace a marketingu ve vazbě na kulturní sektor.

Shoda v prioritách obou strategií je na následujících opatřeních Strategie podpory využití podpory potenciálu kulturního dědictví v kontextu politiky soudržnosti 2014 +.

- Opatření 1.4: Nemovité kulturní a technické památky v havarijním stavu

DC: Obnovit, zachránit nebo transformovat nejvýznamnější nemovité kulturní a technické památky v havarijním stavu a podpořit další formy jejich využití, např. pro oblast sociálních služeb a vzdělávání

Opatření 1.5: Drobné kulturní památky, venkovské kulturní památky a drobné sakrální stavby

DC: Zajistit systematickou podporu obnovy drobných venkovských kulturních památek a drobných sakrálních staveb

Opatření 1.6: Obnova kulturní krajiny

DC: Podpořit obnovu tradičních forem sadařství a další historické zeleně a jejich funkcí v krajině v okolí kulturních památek

Opatření 1.7: Osvěta a propagace

DC: Zvýšit povědomí o kulturním dědictví, zlepšit využití potenciálu kulturního dědictví v oblasti cestovního ruchu a zefektivnit propagaci vzájemnou spoluprací subjektů na regionální, meziregionální (přeshraniční) úrovni

Opatření 3.2: Podnikání, konkurenceschopnost

DC: Podpořit budování partnerství pro rozvoj podnikání v kulturních a technických památkách

Tematické strategie:

- Strategie integrace sociálně vyloučených lokalit v Kraji Vysočina na období 2012-17

V MAS jsou 2 vyloučené lokality, a sice Havlíčkův Brod, lokalita v centru měst (550 Romů a 19 sociálně vyloučených) a Světlá nad Sázavou (80 Romů a 2 sociálně vyloučení, dle místní NNO). Obě strategie se snaží zvýšit vzdělanost a zaměstnanost těchto spoluobčanů.

- Strategie boje proti sociálnímu vyloučení v letech 2011-2015

MAS se shoduje v této strategii v tématech regionálního rozvoje - komunitní práci, sociálního podnikání.

- Národní strategii rozvoje cyklistické dopravy

Strategie MAS je v souladu se strategií cyklistické dopravy, jež je platná pro období 2013-2020, a řeší stejná témata v cílech Národní strategie: Výstavba a údržba cyklistické infrastruktury, Využití stávajících cest i pro potřeby cyklistů.

- Strategie rozvoje cykloturistiky a cyklodopravy v Kraji Vysočina na období 2014-2020

Tato krajská strategie je v souladu se strategií MAS v podpoře cyklostezek a cyklotras, ale také zvýšení bezpečnosti provozu.

2.7 SWOT analýza

Na základě komunitních projednávání, připomínek a statistických dat byly určeny silné a slabé stránky, příležitosti a ohrožení v území MAS Královská stezka v jednotlivých oblastech zájmu občanů, představitelů veřejné správy, NNO i podnikatelů. Na základě těchto jednání byly definovány následující prioritní oblasti řešené v jednotlivých SWOT analýzách pro každou prioritní oblast zvlášť a souhrná SWOT analýza:

- 1. Infrastruktura, společenský život, veřejné služby (vč. školství a zdravotnictví)**
- 2. Podnikání, soukromé služby a zaměstnanost**
- 3. Přírodní a kulturní dědictví**
- 4. Přírodní a kulturní dědictví**
- 5. Cestovní ruch**
- 6. Zemědělství, lesnictví a rybářství**
- 7. Souhrná SWOT analýza**

2.7.1 Infrastruktura, společenský život, veřejné služby (vč. školství a zdravotnictví)

	Silné stránky	Slabé stránky	Příležitosti	Hrozby
Zlepšování kvality života a podpora občanské společnosti, důraz na vzdělání	<ul style="list-style-type: none"> - Hojně zapojení dětí do volnočasových, spolkových a mimoškolních aktivit - Velké množství dětí a mladých žen – silné ročníky, dostatek členů spolků - Pravidelné soutěže spolků (hasiči, myslivci, fotbalisti...) - Fungující údržba většiny obcí a jejich veřejných prostranství - Blízkost a udržitelnost základních a mateřských škol - Dostupnost středních a vyšších odborných škol (H.Brod, Světlá, Ledec, Chotěboř) a vysokých škol v dojezdově vzdálenosti (Pardubice, Jihlava do 50km) - Sounáležitost obyvatel s místem - Fungující svazky obcí Haberska, Podoubraví, Ledčska a Krupska a spolupráce mezi nimi v rámci nich - Velký počet kulturních a historických památek vhodných pro pořádání kulturních a společenských akcí, všudypřítomné kulturní domy - Relativně dobrá dopravní dostupnost území (silnice I. třídy 38) - Existence 2 středně významných lokálních železničních tratí - Většina obcí je napojena na veřejný vodovod - Existence dobře vybavených spádových center - Horší dostupnost sociálních služeb - Administrativní připravenost území MAS k realizaci projektů - Vyšší nezaměstnanost, tedy hodně lidí bez práce 	<ul style="list-style-type: none"> - Nekvalitní podmínky pro práci spolků (chybí kvalitní prostory, vybavení, pomůcky) - Mnohá zastupitelstva, která berou sportovní a oddychové, kulturní zájem jako něco extra a nikoli nezbytnost - Nedostatečná časová kapacita představitelů některých obcí pro obec něco udělat nad rámec nezbytných povinností - Vysoká administrativní zátěž obcí - Absence chodníků - Nedostatek finančních prostředků na nákladné investice do infrastruktury - Absence obchodů na menších obcích - Nízká dostupnost sociálních služeb - Zánik většiny tradičních řemesel - Malý počet a zastaralost sportovních zařízení pro trávení volného času dětí, mládeže a obyvatel - Nedostatek finančních prostředků na budování nové infrastruktury - Zastaralá technika na odklízení sněhu, údržbu zeleně a vzhledu obcí - Špatný stav kulturních a historických památek - Špatný technický stav komunikací a tím i ztížená časová dostupnost na cestách - Malá intenzita spojů s významnými centry v okolí a to především v autobusové dopravě - Nákladnost inovací, rekonstrukcí většiny druhů infrastruktury (silnice, chodníky, kanalizace ČOV, vodovody) - Absence vodovodu, kanalizace, ČOV v polovině obcí - Absence cyklostezek, in-line stezek k dopravě do zaměstnání a relaxaci - Horší dostupnost lékařů - Málo aktivní spolků, které dokážou strhnout lidi 	<ul style="list-style-type: none"> - Obnova historických řemesel - Vznik aktivních spolků, sdružení, nadací (environmentální, sociální oblast) - Rostoucí poptávka po specifitějších volnočasových aktivitách-větší potřeba rozvoje infrastruktury - Je zde potenciál pro vznik, znovu obnovení kulturních akcí, které by se staly tradičními - Prohlubování sounáležitosti obyvatelstva s místem, kde žijí rozvojem spolkových, společenských a neziskových aktivit a org. - Existence MAS-propojení spolupráce veřejného, soukromého a neziskového sektoru v území MAS, síťování, finance EU - Zavádění strategického plánování a řízení v obcích - Orientace místních základních škol na oblast dalšího vzdělávání, spolupráce se spolky a NNO působící v obcích - Prohlubování spolupráce mezi veřejným, soukromým a neziskovým sektorem vedoucím k rozvoji sídel, přilákání mladých lidí do regionu a tvorbě pracovních míst - Specializace škol, akreditace nových vzdělávacích programů u MŠMT - Volnočasové aktivity spojené se Sázavou, zbudování infrastruktury podél Sázavy - Množství terénů pro hippostezky, cyklotrasy, turistické trasy, zimní běžecké trasy a naučné stezky - Příchod podniků nejlépe se zavedeným jménem (daně, pracovní místa) - Zbudování prvních km cyklostezek, impulz k rozvoji (vhodné podél celého toku Sázavy) - Využití historie a prestiže sklářství (muzeum, dílničky, prodejny,...) 	<ul style="list-style-type: none"> - Odchod mladých a aktivních obyvatel do větších měst - Úbytek zájemců o spolkové aktivity, nedostatek času, apatie v důsledku pohodlnosti, TV, PC - Zvýšení nezaměstnanosti - Nevhodné priority obce a z toho plynoucí nevhodné nasměrování finančních prostředků - Nedostatek financí na drahé infrastrukturní projekty - Složitá administrativa dotačních programů a neprůhledný výběr - Odchod vzdělaných obyvatel z regionu - Další snížení dostupnosti lékařské péče - Snížení počtu spojů autobusů a vlaků - Rušení malých škol - Klesající zájem mladých o kulturní a společenské aktivity v regionu - Nedostatek finančních prostředků na údržbu stávající infrastruktury - Rychlé budování kanalizací a čistíren, zadlužení obcí - Menšiny (Romové, Ukrajinci) a znevýhodnění (ženská věznice Světlá, starší 50 let, absolventi, strukturální změny – utlumení textilního průmyslu, zemědělství a sklářství)

2.7.2 Podnikání, soukromé služby a zaměstnanost

	Silné stránky	Slabé stránky	Příležitosti	Hrozby
Konkurenceschopné podnikání a trh práce	<ul style="list-style-type: none"> - Silné hospodářské centrum Havlíčkův Brod - Výhodná geografická poloha v geografickém středu republiky - Blízkost dálnice D1 - Ekonomické prostředí založené na malých a středních podnicích (stabilita prostředí) - Velké množství živnostníků zaručujících trvale udržitelný ekonomický rozvoj - Zavedená spolupráce mezi obcemi a podnikateli - Malý počet zkrachovalých podniků - Stabilizované podnikatelské prostředí způsobené úspěšnou restrukturalizací - Velké množství malých a středních podniků v lesním hospodaření 	<ul style="list-style-type: none"> - Nedostatek investičních zdrojů, finance na rozjezd - Malé povědomí o moderních technologiích inovacích - Pomalé zavádění moderních technologií - Nízká vzdělanostní struktura v porovnání s ČR, nízká kvalifikace zaměstnanců - Neuspokojivé napojení na dálniční síť díky vodní nádrži - Výjezd kvalifikované pracovní síly do Prahy a Jihlavy - Vysoká administrativní zátěž podniků a živnostníků - Vysoké daně a odvody - Podniky neumějí využít podpor a dotací - Nižší konkurenceschopnost, díky méně kvalifikované pracovní síly - Stáří výrobních objektů vyžadující nezbytné investice - Územím MAS neprochází žádná významná mezinárodní dopravní tepna - Region těžko získává investice z venku - Velké omezení sklářského průmyslu a těžké uplatnění - Nedostatečná podpora začínajících a malých podniků od státu a obcí 	<ul style="list-style-type: none"> - Potenciál pro drobné podnikání - Využití moderních technologií a jejich rychlé zavádění - Podpora seed, start up - Zvýšení efektivity práce - Zaměření se na východní trhy, jak ze strany odbytu, tak dodavatelů - Využití dotací z EU, EHP, Švýcarských finančních mechanismů, státních a krajských - Diverzifikace činností zemědělských podniků (cestovní ruch, služby pro obce a obyvatele, atd.) - Diverzifikace činností v zemědělské výrobě (energetické plodiny, ekoplodiny) - Podpora alternativních zdrojů energie - Rozvoj sklářského průmyslu - Provázanost spolupráce jednotlivých subjektů v území MAS - Využití moderních technologií pro rozvoj komunikace ve společnosti - Potenciál pro tvorbu místních produktů a zvyšování přidané hodnoty produktů - Aktivizace místních subjektů prostřednictvím MAS, využití metody CLLD pro společné záměry - Věžnice Světlá -levná pracovní síla 	<ul style="list-style-type: none"> - Dostupnost úvěrů - Snížení množství financí v podnikatelské sféře - Snížení platů-odsun kvalifikované pracovní síly - Neochota lidí pracovat, při štědrém sociálním systému - Vysoká závislost podnikatelského sektoru na politice státu a EU - Centralizace veřejné správy - Odchod mladých kvalifikovaných pracovních sil - Nezájem odběratelů - Ubývání pracovních míst v místě bydliště - Ekonomická recese a její negativní dopady na slabší podniky - Hlubší projevy nízkého hospodářského růstu nebo recese na odbyt a pracovní síly a tedy i finanční zdraví podniků - Hrozby zaplavení českého trhu výrobky z Asie, Polska a nízká podpora domácí produkce - Klesající poptávka po stavebních pracích - Zvýšení počtu pracovníků pracujících v schwarzsystému - Zvýšení daní a odvodů pro podniky a přesun jejich sídel z regionu (z ČR)

2.7.3 Přírodní a kulturní dědictví

	Silné stránky	Slabé stránky	Příležitosti	Hrozby
PŘÍRODNÍ A KULTURNÍ DĚDICTVÍ	<ul style="list-style-type: none"> - Kvalitní a zachovalé přírodní prostředí Českomoravské vysočiny - Bohatá historie regionu - Velké množství kulturních a historických památek - Výskyt historicky cenných občanských a hospodářských staveb - Muzeum v Havlíčkově Brodě a další muzea - Historie sklářství - Velké množství prvků drobné architektury (křížků, božích muk, kapliček, atp.) - Vysoká návštěvnost určitých atrakcí (Hrad Lipnice nad Sázavou, Světelské podzemí, Hrad Leděč, historické centrum Havlíčkova Brodu) 	<ul style="list-style-type: none"> - Špatný stav kulturních památek a nedostatek finančních prostředků - Nevyjasněné vlastnické vztahy nějakých památek, či mnoho vlastníků a neochota se domluvit - Vandalismus ve vztahu k památkám a přírodě - Nízká starost církve o státní památky, malé investice, nízké využití - Nízká motivace správců památek do nich investovat - Neochota starat se o památky a spravovat památky 	<ul style="list-style-type: none"> - Potenciál přírodního a kulturního dědictví - Využití památek k propagaci a získání finančních prostředků pro region - Hledání využití pro církevní památky - Zavádění inovací do kulturního dědictví (rezervační systémy, elektroničtí průvodci) - Nové využití církevních památek (ke kulturním a společenským účelům nad rámec církevních) - Větší vztah církvi ke svému navrácenému majetku. - V návaznosti na hojně navštěvované památky, propagace a navedení lidí na sousední památku, atrakci - Využití kvalitně zmapovaných památek k jejich propagaci a rozvoji - Ochrana nejvýznamnějších oblastí z pohledu ŽP - Osvěta o přírodě a historii regionu (součást školní výuky, propagace v informačním centru na informačních tabulích, přednášky pro zájemce) 	<ul style="list-style-type: none"> - Nezájem občanů o dění a osud regionu - Nedostatek financí na obnovení a udržování přírodních památek - Nezpřístupnění významných kulturních památek - Nedostatečná propagace kulturních a přírodních zajímavostí - Pomalé zavádění inovací - Snížení dotačních finančních zdrojů - Nepřístupnost přírodních zajímavostí a jedinečností v území - Zničení jedinečných území díky nedostatečné ochraně - Ztráta statusu maloplošných chráněných území ve snaze šetřit vyšší podíl nekvalitních paliv

2.7.4 Cestovní ruch

	Silné stránky	Slabé stránky	Příležitosti	Hrozby
CESTOVNÍ RUCH	<ul style="list-style-type: none"> - Zachovalé ŽP je lákadlem pro pobytový cestovní ruch – venkovskou turistiku - Klidná oblast daleko od ruchu velkých měst - Množství vodních ploch - Území MAS hraničí s CHKO Železné hory, - V území je přírodní rezervace Havranka a Stvořidla a velké množství přírodních památek - Hrad Lipnice nad Sázavou a památník Jaroslava Haška, hrad Ledec nad Sázavou, zámek Světlá nad Sázavou, historické jádro města Havlíčkův Brod - Územím prochází síť značených turistických stezek a cyklotras - Území je vhodné i pro zimní sporty (lyžařská stopa, sjezdovka) - Území má svá turistická informační centra (Havlíčkův Brod, Ledec nad Sázavou, Světlá nad Sázavou) - Návaznost dopravní na velká centra (D1 Praha Brno), železnice Posázavský Pacifik 	<ul style="list-style-type: none"> - Nedostatek ubytovacích a stravovacích zařízení - Nedostatečně rozvinutá infrastruktura turistického ruchu - Málo ubytovacích zařízení s certifikátem kvality - Nízký počet doprovodných služeb v cestovním ruchu (půjčovny, adrenalinové atrakce, atd.) - Řídká síť informačních míst a tabulí - Nízká propagace regionu a MAS jako území pro rodinnou a aktivní turistiku - Málo trhů, obchůdků s místními výrobky - Malá nabídka místních specialit ve stravovacích zařízeních - Malý zájem turistů, o poznávání regionu Vysočiny 	<ul style="list-style-type: none"> - Programy pro turisty - Využití památek ke zvýšení atraktivnosti regionu - Množství terénů pro hippostezky, cyklotrasy, turistické trasy, zimní běžecké trasy a naučné stezky - Rostoucí poptávka po aktivním trávení volného času - Zvýšení návštěvnosti turistů a návštěvníků vhodnou a cílenou propagací - Využití místního potenciálu zemědělství v rozvoji agroturistiky - Obnova vhodných chátrajících objektů s využitím fondů EU a jejich využití k cestovnímu ruchu - Využití dotací k rozvoji turistické infrastruktury - Zachycení posledních trendů v agroturistice-vzdělávání - Vytvoření balíčků v cestovním ruchu - Využití potenciálu řeky Sázavy (vodáctví, pěší turistika) - Spolupráce mezi podnikateli v CR vzájemně a nekonkurenční chování, příležitost synergie - Provázání IC v regionu - Zákonná podpora destinačního managementu - Oslovení specifických skupin turistů (školy, důchodci, rodiny s dětmi,...) 	<ul style="list-style-type: none"> - Nedostatečná propagace a zaspání celého regionu v porovnání s jinými - Nedostatek finančních prostředků na budování turistické infrastruktury - Nedostatek finančních prostředků na údržbu památek a přírodně cenných lokalit - Vandalismus - Podcenění cestovního ruchu a jeho přínosu pro region - Zaostávání v dopravní obslužnosti regionu - Obce nebudou podporovat své podnikatele

2.7.5 Zemědělství, lesnictví a rybářství

	Silné stránky	Slabé stránky	Příležitosti	Hrozby
Zemědělství lesnictví a rybářství	<ul style="list-style-type: none"> - Nízké množství škodlivin v ovzduší - Málo časté dopravní zácpy a z toho vycházející zvýšený smog - Čisté pramenné a horní části řek - Území není přetíženo velkou koncentrací obyvatelstva - V území není významný znečišťovat prostředí hlukovým ani světelným znečištěním - V území jsou maloplošné chráněné oblasti - Čištění řeky Sázavy a čistá Vysočina (hojná účast) - Místní zemědělství je šetrnější k ŽP (extenzivní), než v jiných částech ČR a to především díky méně příznivým podmínkám - Zemědělství utváří udržovaný vzhled krajiny 	<ul style="list-style-type: none"> - Většina obcí nemá dořešené čištění odpadních vod - Přejít na pevná paliva v důsledku zvyšujících se cen energií - Nízká ochota spolupráce obcí, občanů a podnikatelů, vedoucí ke snížení zplodin - Nízká ochota investovat do ochrany životního prostředí - Malé povědomí o ochraně přírody a chráněných oblastech v regionu - Rozorávání mezí, remízků, velké lány s vodní, větrnou erozí - Zastaralá zemědělská mechanizace - Pomalé zavádění inovací - Nízká kvalifikace některých manažerů ZP v porovnání s jinými obory podnikání - Nízká osobní zodpovědnost za stav ZP - Malé zaměření na ekologické zemědělství - Často špatné vztahy mezi ZP, obcí a občany - Vysoké užívání hnojiv 	<ul style="list-style-type: none"> - Ekologická osvěta - Využívání alternativních zdrojů energie (solární, eolické, vodní, z energetických rostlin-bioplynové stanice,...) - Vztah lidí k regionu - omezení pevných paliv (uhlí, topné oleje), omezení pálení odpadu, černých skládek - Stavby centrálních výtopen na biomasu, spolupráce obcí a podnikatelů - Zpřísnění legislativy k nakládání s odpady a vypouštění zplodin - Diverzifikace činností ZP - Zavádění inovací a moderních technologií - Zvýšení spolupráce se subjekty v regionu - Možnost využití dotací z EU (OPŽP, iROP, LEADER,...) 	<ul style="list-style-type: none"> - Erozní ohrožení v důsledku špatného zemědělského hospodaření - Střety zájmů hospodářského rozvoje a ochrany ŽP - Zrušení plateb LFA - Snížení produktivity půdy, díky nevhodnému hospodaření - Ohrožení kvality vod - Nesoulad zemědělců s jinými rozvojovými plány místních aktérů (cyklostezky, turistické stezky)

2.7.6 Souhrnná SWOT analýza

	Silné stránky	Slabé stránky	Příležitosti	Hrozby
Nejdůležitější aspekty SWOT	<ul style="list-style-type: none"> - Výhodná geografická poloha regionu MAS - Existence spolků a sdružení na obcích - Poklidný ráz regionu, kvalitní podmínky pro život z pohledu ŽP - Přítomnost města Havlíčkův Brod jako důležitého rozvojového centra - Přetrvávající tradice MSP a zemědělské výroby - Obyvatelé se vztahem k místu, kterým je region cenným bohatství - Dobrá sociální soudržnost obyvatel, bez nepokojů - Fungující státní správa a samospráva - Tradice řemeslné výroby - Zájem turistů o region a památky v něm 	<ul style="list-style-type: none"> - Vysoká silniční doprava a špatný stav komunikací - Odliv mladých do větších měst (Jihlava, Praha, Brno) - Dopravní dostupnost, nízká intenzita veřejné dopravy - Nižší vzdělanost, méně vysokoškoláků, absence odbornosti a pomalé zavádění inovací - Těžší přístup k rozvojovým financím v regionu - Vysoký obsah hnojiv v zemědělské prvovýrobě a sázení nevhodných plodin pro krajinu - Méně rozvinutá sociální oblast - Vyšší nezaměstnanost - Nízký počet regionálních výrobců a finálních zpracovatelů - Malá podpora cyklodopravy 	<ul style="list-style-type: none"> - Nové finanční prostředky z veřejných financí, operačních programů či od soukromých investorů - Tvorba pracovních míst, díky překonání krize - Návrat mladých vzdělaných lidí do regionu - Rozvoj volnočasových aktivit pro obyvatele - Propojení výzkumu s komerční praxí a zavádění inovací - Rozvoj agroturistiky a šetrné turistiky - Podpora vzdělávání, rekvalifikací, dalšího vzdělávání, univerzit 3 věku - Připravenost průmyslových zón - Rozvoj IT a ICT - Podpora krátkých dodavatelských řetězců a kvalita lokálních výrobků 	<ul style="list-style-type: none"> - Nárůst byrokracie a administrativy - Nevzdělanost některých vedoucích pracovníků, nedržení tempa s pokrokem (vedoucí podniků, starostové) - Snižování počtu pracovních míst - Další snižování počtu spojů veřejné dopravy - Spojování obcí, škol apod. - Zvyšování daní - Špatná starost o ŽP a nevhodné nakládání s odpady - Nedostatek finančních prostředků na úhradu sociálních služeb (rostoucí ceny) - Stárnutí populace a nedostatečná připravenost sociálních služeb - Strukturální změny v regionu v návaznosti na ruskou krizi

3.1 Mise a vize rozvoje území

Strategie komunitně vedeného místního rozvoje MAS Královská stezka je stěžejním dokumentem, který definuje problémy, potřeby, rozvojové cíle a priority území Královské stezky. Vize rozvoje se tímto strategickým dokumentem definují na období 2015-2020 s překryvem do roku 2022. SCLLD bude ještě rozepsána o dílčí, tematicky zaměřené strategie, které budou řešit rozvoj regionu do většího detailu a budou navázány na podpory z určitých OP a jiných zdrojů.

Misí MAS je promítat názory občanů a jejich potřeby do strategií a tyto strategie co nejvíce naplňovat s výrazným důrazem na trvale udržitelný rozvoj všech sfér ovlivňujících život v regionu a tím zlepšit podmínky pro život v regionu a atraktivitu regionu. Tato mise bude naplňována z co nejvíce dostupných zdrojů ve spolupráci s místními obyvateli, obcemi, podnikateli a v jejich vzájemné vhodné interakci.

MAS se bude neustále držet naplňování hlavního cíle, jež provázel již předcházející strategii - Strategický plán LEADER- Zapomenutý kraj:

Co nejefektivnějším rozvojem obcí, zhodnocením přírodních a kulturních zdrojů, zapojením občanů regionu MAS a propojením širokého množství místních subjektů přispívat k rozvoji regionu po stránce ekonomické, sociální, vzdělanostní i environmentální a zlepšovat úroveň života v něm.

Tento hlavní cíl bude naplňován dle principů komunitně vedeného místního rozvoje, principů regionálního rozvoje a morálních principů.

- přístup zdola nahoru, tedy celá strategie a její naplňování a revize budou vycházet z místních potřeb, problémů a po sběru podkladů od místních obyvatel pomocí komunitních projednání
- partnerství veřejných, neziskových a soukromých subjektů na platformě MAS, které přináší další synergické efekty spolupráce pro rozvoj regionu
- SCLLD a na ni navazující programové rámce se budou respektovat v rozvoji a bude se vyhodnocovat jejich naplňování a dle výsledků evaluace budou probíhat revize strategie

- integrované a vícesektorové akce založené na spolupráci napomáhají kvalitnějšímu, efektivnějšímu naplňování strategie dle více rozdílných názorů s širším dopadem na rozvoj regionu
- inovativnost – nalézání nových řešení problémů venkovských regionů. Inovací je myšleno nejen inovace produktů, ale také postupů, partnerství atp. a na všechny druhy inovací bude kladen výrazný důraz.
- síťování a spolupráce jsou jedněmi z hlavních principů, které mohou vést k přenášení zkušeností a jejich zapojení do praxe a tím k přidané hodnotě díky CLLD
- trvale udržitelný rozvoj se bude velmi preferovat, neboť rozvoj regionu s přihlédnutím k ochraně životního prostředí, prostředí, kde žijí obyvatelé je pro pohodu obyvatel v dlouhodobém horizontu nezbytný. V rámci tohoto principu bychom chtěli dbát na slogan „Mysli globálně a jednej lokálně“
- transparentnost - nastavení veškerých postupů, činností bude veřejné, kontrolované a dle morálních principů
- prosociálnost - strategie a její části není třeba zrealizovat za každou cenu, pro MAS je velmi důležitým principem soužití obyvatel a pohoda v jejich prostředí s důrazem na společenský život a vzájemné dobré vztahy.

Vize je dále rozepsána a rozvedena v cílech a prioritách, které se použijí již do návrhové části SCLLD.

3.2 Strategické a specifické cíle

Z analýzy SWOT, vytyčených potřeb a problémů, jež vzešly z komunitního plánování, vznikly v návaznosti na SWOT a prioritizaci řešených problémů následující cíle, priority, cíle priorit návrhy opatření. Priority jsou uvedeny v číslování dle důležitosti pro místní aktéry.

Hlavní oblasti (cíle) a priority MAS:

Infrastruktura, společenský život, veřejné služby

PRIORITA 1

Zlepšování kvality života v obcích

Podnikání, soukromé služby a zaměstnanost

PRIORITA 2

Konkurenceschopné podnikání a trh práce

Infrastruktura, společenský život, veřejné služby

PRIORITA 3

Podpora občanské společnosti

Důraz na znalosti

PRIORITA 4

Důraz na znalosti

Zemědělství, lesnictví a rybářství

PRIORITA 5

Zemědělství, lesnictví a rybářství

Přírodní a kulturní dědictví

PRIORITA 6

Přírodní a kulturní dědictví

Cestovní ruch

PRIORITA 7

Cestovní ruch

3.3 Stanovení cílů a priorit, návaznost na návrhy opatření

Tabulka s návrhovou částí SCLLD se formovala v rámci mnoha komunitních projednání, až doznala následující podoby, kdy se aktéři shodli i na návrzích nejdůležitějších opatření.

Priority MAS	Cíle priority	Opatření
1 Zlepšování kvality života v obcích	Podpora veřejných služeb Podpora dopravní dostupnosti Zlepšení vzhledu obcí Živý venkov Infrastruktura, inovace a IT	zlepšení komunikace samosprávy s občany, zvýšení efektivity práce, zpřístupnění služeb znevýhodněným cyklo in-line infrastruktura, infrastruktura pro pěší, infrastruktura pro veřejnou dopravu včetně vodní důraz na funkční, praktický, moderní a čistý vzhled obce (účelnost, relaxace, socializační místa, odclonění od rušivých vlivů), ozelenění sídel Podpora kulturních, lidových, spolkových akcí za účelem sociální interakce, relaxace a erudice Budování a modernizace infrastruktury, snížení energetické náročnosti vše se zaměřením na inovace
2 Konkurenceschopné podnikání a trhu práce	Podpora podnikání Podpora inovací, flexibility a IT Podpora výzkumu a síťování Podpora zaměstnanosti Podpora rekvalifikací Úspory energie a efektivita podnikání	podpora SME, podpora zakládání a rozvoje, stroje, technologie, budovy Zavádění inovací do podniků, digitalizace fungování, zavádění IT, firemní školky podpora výzkumných partnerství, sítí, získávání zkušeností od partnerů v oboru, podnikatelské inkubátory, centra pro podnikání podpora při strukturálních změnách, podpora stáží a vzdělávání, podpora informovanosti o pracovních místech, spolupráce škola podnik, znevýhodnění poradenské a rekvalifikační programy, kurzy Snížení energetické náročnosti budov, provozů, administrativy, elektronizace , podpora OZE
3 Podpora občanské společnosti	Podpora zájmových aktivit Podpora sociálních služeb Začlenění znevýhodněných	podpora spolků, organizací, dobrovolníků rozvoj sociálních činností pro děti, důchodci, matky na mateřské (komunitní pobytová, terénní) začleňování menšin, cizinců, handicapovaných, lidí bez domova, po výkonu trestu

	osob Podpora mladých a sportu Sociální podnikání Síťování Podpora rovných příležitostí	podpora získávání zkušeností, výměny, stáže, společné akce, podpora sportu Vznik nových a rozvoj existujících sociálních podniků, podpora sociálního začleňování síťování organizací, sociálních služeb, vytváření míst pro síťování Vytváření příležitostí a podmínek, tak aby nebyly diskriminovány, ženy, lidé nad 50, menšiny apod.
4	Důraz na znalosti Zvyšování kvalifikace Celoživotní vzdělávání Podpora školního vzdělávání Přenos zkušeností Místní, národní a mezinár. spolupráce Důraz na zdraví	další profesní vzdělávání, podnikové vzdělávací programy, školení na zaváděné technologie vzdělávání v dalších než vykonávaných oborech, univerzity 3 věku, předškolní vzdělávání, modernizace prostor podpora vytváření programů a kurzů v rámci i nad rámec školních osnov, podpora studentů se specifickými potřebami sdružování podniků, vzdělávací klastry, stáže v obdobném podniku, Vytváření partnerství ve všech oblastech rozvoje podpora regionální produkce, zdravého životního stylu, vzdělávání soc. a zdravotn. služeb
5	Zemědělství, lesnictví a rybářství Rozvoj zemědělství, lesnictví a rybářství Regionální inovační partnerství Podpora potravinářství Sociální podnikání Opatření zaměřené na péči o krajinu	Podpora rozvoje podniků a jejich konkurenceschopnosti díky inovacím a kvalifikovanosti Rozvoj výzkumu v partnerství, přenos zkušeností, spolupráce s výzkumnými a vzdělávacími subjekty Podpora modernizace potravinářství Orientaci sociálních podniků na lokální potřeby a zdroje, vytváření soc. podniků a distribuce části výroby Podpora péče o krajinu, extenzifikace hospodaření, obnovování krajinných prvků, větrolamů
6	Přírodní a kulturní dědictví Ochrana ŽP Zpřístupnění přírodních krás Podpora a rozvoj Kulturního dědictví	Ochrana vzácných lokalit a druhů, nakládání s odpady, posílit přirozené funkce krajiny-vytváření remízků a stanovišť pro flóru a faunu, ČOV Zpřístupnění a usměrnění turismu, vzdělávání a informovanost Opravy ochrana, památek a lidové architektury a jejich zpřístupňování, zavádění moderních technologií, zachovávání tradic
7	Cestovní ruch Podpora rozvoje CR Zatraktivnění regionu a marketing	Výstavba, modernizace zařízení sloužící pro CR, ubytování, stravování, muzea, půjčovny, stroje na zpřístupnění, odpočinková místa Informační a vzdělávací body, centra, informační materiály, propagace, veletrhy, zavádění inovací, zpřístupnění a usměrnění turismu

Větší podrobnost návrhu priorit cílů a opatření:

Infrastruktura, společenský život, veřejné služby

PRIORITA 1

Zlepšování kvality života v obcích

Cíle priority 1

1. Podpora veřejných služeb

Pořádání vzdělávacích kurzů pro zájemce a zároveň zajištění místa jejich konání

Zlepšení komunikace samosprávy s občany

Zvýšení efektivity práce

Zpřístupnění služeb všem lidem

2. Podpora dopravy a dopravní dostupnosti

Výstavba a rekonstrukce čekáren u autobusových zastávek

Údržba všech stávajících čekáren

Výstavba a rekonstrukce chodníků podél frekventovaných místních komunikací včetně zábradlí a odpočinkových míst v úsecích vyššího výskytu dětí

Rekonstrukce místních komunikací

Udržení stávajících dopravních spojů

Vytipování a nasmlouvání dalších dopravních spojů

Udržení a rozšíření návaznosti autobusových a vlakových spojů

Rekonstrukce nádraží

Rozšíření letní a zimní údržby na všechny komunikace (prohrnování, solení, sekání trávy, apod.)

Nákup mechanizace na údržbu komunikací a jejich okolí (frézy, prohrnovací stroje, solící vozy, křovinořezy, sekačky, apod.)

3. Zlepšení vzhledu obcí

Důraz na funkční, praktický, moderní a čistý vzhled obce

Vytvoření socializačních míst a míst pro relaxaci

Odclonění rušivých vlivů

Obnova veřejné zeleně zahrnující výsadbu stromů, keřů, květin (na návších, hřištích, podél veřejných cest)

Upřednostnění výsadby listnatých stromů před jehličnatými nepůvodními stromy

Nákup laviček, odpadkových košů a v jejich blízkosti poskytování sáčků na psí výkaly při venčení

Obnova, rozšíření a využití nových technologií veřejného osvětlení v rámci šetření energie

Obnova místních rozhlasů a jejich funkčnost

Oprava pomníků, jejich rekonstrukce (nátěry, betonové úpravy, nové oplocení památek a terénní úpravy okolí památek)

Rekonstrukce obecních úřadů, místních kulturních domů, sokoloven či hasičských zbrojnic

Nákup techniky pro údržbu veřejných prostranství pro všechny roční období (zahradní traktůrky, křovinořezy, postřikovače, sekačky, prohrnovací stroje, frézy, aj.)

Zajištění pracovní kapacity na údržbu veřejných prostranství

4. Živý venkov

Výstavba nových sportovních areálů, především víceúčelových pro širší využití

Možnost využití veřejných prostranství (venkovní parkety, divadelní scény, letní kina, grilovací místa, apod.)

Podpora kulturních, lidových a spolkových a sportovních akcí za účelem sociální interakce, relaxace a erudice (dětské dny, karnevaly, rozloučení s prázdninami, turnaje, hasičské soutěže)

Možnost registrace obce do portálu Živé obce.cz

5. Infrastruktura, inovace a IT

Budování a modernizace infrastruktury pro veřejnou dopravu včetně vodní

Realizace cyklostezek, pěších stezek, stezky pro in-line sport na nevyužitých komunikacích

Obnova silničních povrchů, místních a účelových komunikací (zemědělských, lesnických), opravy mostů a mostků

Údržba krajnic a škarp, zpevnění ploch

Výstavba chodníků podél komunikací

Budování obchvatů kolem obcí, jimiž procházejí významné dopravní tahy

Umístění protihlukových stěn podél silnic

Budování přechodů, zpomalovacích prahů, zábradlí

Zabezpečení dopravních značek a značení na silnicích

Veřejná osvětlení podél frekventovaných komunikací v obcích

Zabezpečení plynofikace pro každou obec MAS

Obnova zastaralých a funkčně nevyhovujících systémů zásobování pitnou vodou včetně její úpravy

Obnova zastaralých a funkčně nevyhovujících systémů kanalizace každé obce MAS

Výstavba ČOV

Snížení energetické náročnosti se zaměřením na jejich inovace

Možnost základního internetového připojení wifi na veřejných místech

Podnikání, soukromé služby a zaměstnanost

PRIORITA 2

Konkurenceschopné podnikání a trh práce

Cíle priority 2

1. Podpora podnikání

Podpora SME

Podpora a vytváření podmínek pro zakládání a rozvoj činnosti

Podpora v zajištění strojů, technologií a budov sloužících k danému účelu

2. Podpora inovací, flexibility a IT

Zavádění inovací do podniků

Digitalizace fungování

Firemní školky

Tradice místního podnikání (tradiční řemesla a produkty, zemědělská prvovýroba)

Podpora pořádání veřejných jarmarků a veletrhů (farmářské trhy)

Prezentace místních specialit a produktů z regionu (regionální produkty)

Užívání počítačových systémů

Zvýšení vzdělanosti představitelů obcí v oblasti PC a ICT

Zlepšení využití webových stránek měst a obcí k propagaci a informovanosti

Pořádání kurzů PC a internetu pro širokou veřejnost

3. Podpora výzkumu a síťování

Podpora výzkumných partnerství

Podpora sítí

Získávání zkušeností od partnerů v oboru

Podnikatelské inkubátory

Založení center pro podnikání

4. Podpora zaměstnanosti

Podpora při strukturálních změnách

Efektivnost využití pracovní síly

Zvyšování kvalifikace zaměstnanců i zaměstnavatelů, školení

Podpora stáží a edukace

Informovanost o pracovních místech

Spolupráce s dalšími institucemi (škola, podnik)

Obnova významu tradičních řemesel

5. Podpora rekvalifikací

Nabídka poradenských programů

Rekvalifikační kurzy pro zvýšení kvalifikace či získání nových dovedností

6. Úspory energie a efektivita podnikání

Snížení energetické náročnosti budov, provozů vlivem nové technologie

Organizace administrativy, elektronizace údajů

Podpora OZE

Osvěta a vzdělávání o možnostech využívání obnovitelných zdrojů přírody

Delší životnost pro produkty výroby díky používání kvalitnějších materiálů

Třídění a recyklace odpadů

Využití podmínek nových technologií, které region nabízí (větrné elektrárny, solární panely na ohřev vody a vytápění domů, bioplynové stanice)

Infrastruktura, společenský život, veřejné služby

PRIORITA 3

Podpora občanské společnosti

Cíle priority 3

1. Podpora zájmových aktivit

Pořádání plesů, tanečních zábav a koncertů

Pořádání sportovních turnajů a soutěží spolků (TJ Sokol, SDH, aj.)

Pořádání dětských akcí (dětské dny, sportovní dny, rozloučení s prázdninami, aj.)

Výstavba nových hřišť (dětských, multifunkčních) a úprava hřišť stávajících

Nákup vybavení pro údržbu zázemí

Podpora činnosti kulturních spolků (folklórních, divadelních)

Podpora a obnovení činnosti divadel a kin (letní kina)
Zapojení subjektů do příprav kulturních, sportovních a dalších volnočasových aktivit
Prezentace prostřednictvím článků v místních periodikách (Deník, Zpravodaje)
Účast obcí na soutěžích (Vesnice roku, Starosta roku)
Zakládání nových spolků a zájmových skupin (mateřská centra)
Pořádání tradičních i nových soutěží
Vytvoření podmínek pro možnosti tréninků a vystoupení (kvalitní zázemí)
Možnost zapůjčení vybavení spolkům a klubům na pořádání společenských akcí
Nábory členů
Propagace činnosti spolků a zájmových skupin na výstavách a veletrzích
Činnost dobrovolníků

2. Podpora sociálních služeb

Rekonstrukce domovů s pečovatelskou službou a ústavů pro handicapované
Poskytování služeb pro seniory (dovoz obědů, dodání léků a další)
Zajištění bezbariérových přístupů do budov (nájezdy, plošiny, výtahy)
Podpora dětských domovů
Udržení provozů ordinací dojíždějících lékařů v malých obcích a rozšíření ordinací v menších obcích MAS
Vytvoření zázemí pro matky na mateřské dovolené (komunita, terénní pobyt)
Rozvoj sociálních činností pro děti

3. Začlenění znevýhodněných osob

Začleňování národnostních menšin a cizinců

Pomoc lidem bez domova

Možnost využití probační služby u osob po výkonu trestu

Odpovídající možnosti pro handicapované občany (bezbariérové přístupy, minimalizace přístupů se schody, případně nákup plošin pro jejich přepravu)

Možnosti návštěvy kulturních akcí a akcí, které by byly zaměřené na podporu znevýhodněných osob

Vytvoření projektů na podporu života handicapovaných občanů

Propojení života handicapovaných občanů se zdravými

Rovný přístup ke vzdělání a možnosti zaměstnání

Doučování dětí a pomoc s výběrem škol

Vzdělávací kurzy pro výkon budoucího povolání

Zamezení společenské izolace sociálně znevýhodněných osob

4. Podpora mladých a sportu

Přilákání mladých rodin k životu v regionu (změny v územních plánech, nové stavební parcely, zasíťování)

Motivace zaměstnavatelů k zaměstnávání absolventů

Otevření knihovny

Nákup plátna nebo projektoru pro veřejné promítání

Výukové kurzy jazyků

Získávání zkušeností a informací ze stáží, výměnných pobytů, táborů

Podpora volnočasových aktivit (taneční kluby, hudební škola, kroužky)

Pořízení vybavení pro sportovní vyžití (sítě, míče, pálky, stoly, apod.)

Pořádání sportovních lekcí pro ženy (aerobic, zumba, step, kruhový trénink, apod.)

Výstavba cyklostezek a naučných stezek

Sáňkařská trať a sjezdovka pro děti

5. Sociální podnikání

Vznik nových a rozvoj existujících sociálních podniků

Rozšiřování činností v sociálním podnikání

6. Síťování

Utuzování vztahů s již spolupracujícími subjekty z ČR i mimo ni

Tvorba dalších projektů

Společná účast na výstavách a veletrzích

Vzájemná propagace s partnery

Oslovování a navazování nových vztahů se subjekty z ČR i mimo ni

Vytváření nových míst pro síťování

7. Podpora rovných příležitostí

Vytváření příležitostí a podmínek, které budou rovnocenné pro všechny obyvatele

Zpřístupnění nabídky dalšího vzdělávání, rekvalifikace a zvyšování kvalifikace zejména pro ženy

Tvorba a vývoj programů pro odstranění projevů diskriminace na trhu práce na základě pohlaví

Motivace zaměstnavatelů k zavádění flexibilních forem zaměstnávání a odstraňování příčin nerovného postavení osob pečujících o děti

Podpora a rozvoj služeb péče o děti za účelem slučitelnosti pracovního a rodinného života jejich rodičů

Zaměstnávání a stejné pracovní možnosti i pro osoby staršího věku (nad 50 let)

Důraz na znalosti

PRIORITA 4

Důraz na znalosti

Cíle priority 4

1. Zvyšování kvalifikace

Vzdělávání v rámci profesního růstu

Pořádání podnikových edukačních programů

Školení na zaváděné techniky a technologie

Informování o právech zaměstnanců a zaměstnavatele

Možnost účasti na nepovinných setkáních osob dané firmy

2. Celoživotní vzdělávání

Vzdělávání i v jiných oborech než vykonávaných

Možnost docházení a studia na Univerzitě třetího věku

Pořádání vzdělávacích či rekvalifikačních kurzů pro zájemce

Modernizace prostor

Flexibilnější provozní doba

Pořádání školení pro obce, podnikatele (novinky v zákonech, výzvy a tvorba projektů, jejich realizace...)

Pořádání seminářů MAS o aktuálních tématech území (cestovní ruch)

3. Podpora školního/předškolního vzdělávání

Podpora přežití mateřských a základních škol na území MAS

Motivace občanů a jejich dětí k navštěvování místních vzdělávacích institucí

Podpora rozvoje vzdělávacích institucí pomocí dotačních titulů a grantových programů

Využívání budov vzdělávacích institucí k volnočasovým účelům (kroužky, doučování, školení)

Vytváření kurzů a programů nad rámec školních osnov

Podpora studentů se specifickými potřebami

Odpovídající zázemí dětem předškolního a školního věku

Snaha o individuální přístup k jednotlivým žákům

Pomoc a angažovanost sponzorů z místa a okolí pro život vzdělávací infrastruktury

4. Přenos zkušeností

Sdružování podniků

Tvorba dalších projektů

Vzdělávací klastry

Stáž v obdobném podniku

5. Místní, národní a mezinárodní spolupráce

Vytváření partnerství ve všech oblastech rozvoje

Přijmutí rad a pomoci od zkušenějších organizací

Navázání kontaktů, komunikace

Možnost získání dat a údajů od již existujících institucí

6. Důraz na zdraví

Pojmout zdraví jako stav duševní, fyzické a sociální pohody

Podpora zdravého životního stylu

Nekouřit na veřejných místech, ve firmách, nemocnicích, školách...

Možnost být informován o zdravotních a sociálních službách

Zemědělství, lesnictví a rybnářství

PRIORITA 5

Zemědělství, lesnictví a rybnářství

Cíle priority 5

1. Rozvoj zemědělství, lesnictví a rybnářství

Podpora začínajících zemědělských podnikatelů

Výstavby, rekonstrukce a rozšíření prostor objektů na zemědělskou výrobu

Pořízení strojů a nových technologií šetrnějších k ŽP

Výstavba skladovacích prostor

Zvýšení konkurenceschopnosti výrobků ze zemědělské a lesnické produkce díky inovacím a kvalifikovanosti

Obnova tradičního zemědělského hospodaření s ohledem na zdravé životní prostředí a protierozní opatření

Opravy místních a účelových (zemědělských, lesnických) komunikací

2. Regionální inovační partnerství

Rozvoj výzkumu v partnerství

Přenos zkušeností

Spolupráce s významnými a vzdělávacími subjekty

Logo místních potravin

Propagace informací (rádio, webové stránky s daným zaměřením, televize, tisk)

Propagace prostřednictvím webových stránek podnikatelů

Získání regionální značky

3. Podpora potravinářství

Modernizace

Podpora prodeje prostřednictvím tisku, rádia a televize (reklamy)

Distribuce přes email, poštu, sociální sítě

Prodej produktů přímo u výrobce

4. Sociální podnikání

Orientace sociálních podniků na lokální potřeby a zdroje

Vytváření sociálních podniků a distribuce části výroby

5. Opatření zaměřené na péči o krajinu

Podpora péče o krajinu

Extenzifikace hospodaření

Obnovování krajinných prvků, větrolamů

Získávání vzorků vody a vytváření následných opatření

Zbavování přírody odpadků

Udržování kvalitního životního prostředí

Přírodní a kulturní dědictví

PRIORITA 6

Přírodní a kulturní dědictví

Cíle priority 6

1. Ochrana ŽP

1. Ochrana životního prostředí

Ochrana vzácných lokalit a druhů rostlin a živočichů

Posílit přirozené funkce krajiny (vytváření remízků a stanovišť pro flóru a faunu)

Zavedení ČOV

Informovanost o nakládání s odpady

Snižování množství komunálního odpadu a skládkování (možnost kompostování, využití papíru, třídění odpadu, apod.)

Usilování o umístění sběrných kontejnerů na třídění odpadu v každé obci MAS

Alespoň jednou ročně zrealizovat v každé obci sběrný kontejner včetně odvozu pro velké odpady

Osvěta v oblasti zpětného odběru elektrických a elektronických zařízení, baterií a léků

Environmentální vzdělávání ve školách

Používání kvalitnějších materiálů, které budou šetrné k přírodě, krajině a celkově k ŽP

Využívání nákladově i energeticky úspornějších strojů a zařízení

Využívání alternativních zdrojů energie (slunce, voda, vzduch)

Využití kompostáren a bioplynových stanic

Ekologicky šetrné materiály pro vytvoření odpočinkových míst v krajině a přírodě

Používání přírodních prvků (dřevo, kámen)

Častější umístění odpadkových košů a kontejnerů na tříděný odpad

Snaha o zachování neporušenosti krajiny a přírody v okolí (ekologie)

Výsadba zeleně do krajiny a obnova staré zeleně

Péče o půdu (úrodnost)

Nehnojit půdy pesticidy a chemickými prostředky ovlivňující okolní krajinu

Snížení dopravní intenzity a zachování zdravého ovzduší

Úprava účelových cest pro lesnickou a zemědělskou produkci a snížení prašnosti

Školení a semináře na ochranu životního prostředí

Pořádání akce Čistá řeka Sázava

Zapojení se do akcí pořádaných krajem Vysočina (Čistá Vysočina)

Zpevnění hrází, odbahnění vodních toků

Protipovodňová opatření na vodních tocích

Vytváření a zachování přírodních koupališť

Zlepšení kvality povrchových a podzemních vod

2. Zpřístupnění přírodních krás

Zpřístupnění turistického ruchu do oblastí krajiny

Usměrnění turismu

Poučení o chování v přírodě

Označení daných lokalit a druhu přírodního úkazu

Informovanost o dané lokalitě

3. Podpora a rozvoj kulturního dědictví

Opravy a rekonstrukce památek a lidové architektury

Zpřístupnění kulturního dědictví všem lidem

Zachování tradic

Slušné chování při návštěvě památek

Cestovní ruch

PRIORITA 7

Cestovní ruch

Cíle priority 7

1. Podpora rozvoje CR

Zachování přírodních stezek a cest

Údržba a úprava okolní krajiny (hledisko atraktivity)

Zachování poklidného rázu krajiny

Nezasahování do přírody nepůvodními materiály a prvky

Výstavba nových ubytovacích a stravovacích zařízení

Zkvalitnění stávajících ubytovacích a stravovacích míst

Pronájem chat a chalup v regionu

Reklama a zvýšení povědomí turistů o těchto možnostech

Rozvoj sportovních aktivit

Rozvoj wellness a relaxačních zařízení

Zpřístupnění strojů, zapůjčení vybavení

Využití agroturistiky

2. Zatraktivnění regionu a marketing

Zlepšení údržby stávajících stezek

Ucelená nabídka výletů

Propagace místních historických a kulturních památek

Mapování kulturního dědictví

Rozvoj půjčoven sportovního zařízení

Doprovodný mobiliář na stezkách a odpočinková místa

Víceúčelová hřiště a jejich vybavení

Dětská hřiště

Výstavy místních kultur a tradic

Výstavba lyžařských a sáňkařských sjezdovek

Výstavba rozhleden a vyhlídkových míst

Výstavba cyklostezek a turistických stezek

Propagace muzeí

Propagace regionu na výstavách a veletrzích

Spolupráce při tvorbě propagačních předmětů

Společná strategie rozvoje cestovního ruchu

Provázané výstavy tradic a kultur

Informační letáky a centra

3.4 Integrovační prvky

Strategie se snaží, aby bylo co nejvíce integračních rysů ve strategii a v ideálním případě, aby se tyto rysy přenesly do realizace aktivit, projektů. Integrace bude zajišťovat území MAS sjednocující, spojující, slučující charakter, jehož smyslem jsou především synergické efekty a jejich přidané hodnoty pro všechny strany a také vyšší efektivita práce a finanční náročnosti.

Integrovační rysy strategie:

- propojování různých sfér (veřejná, nezisková, soukromá)
- propojování subjektů v rámci jedné sféry
- propojování subjektů z daného oboru
- síťování subjektů

z těchto typů integrací mohou vznikat jednotlivé propojenosti na aktivitách, postupech a projektech, které díky integraci usnadní naplňování poslání organizací, projektů, ale i cílů strategie. Ideálním případem bude rozvíjení integrace, například liniových integrací (vytvoření cyklostezky, vytvořilo propojenost zájmů více obcí, více skupin obyvatel, místních i turistů, účast na projektu místních samospráv i NNO z míst), kde jsou další možností prodloužení cyklostezky. Integrované projekty v oblasti cestovního ruchu se přímo nabízí - společná propagace (web, aplikace, balíčky), společné balíčky produktů, slevové karty, integrační funkce IC, naučné stezky, cyklostezky, in-line stezky, platforma/klastr na předávání zkušeností a spolupráci. Integrace v oblasti podnikání například spojení know-how dvou podniků a společná výroba či distribuce produktu. Integrací jsou například i farmářské trhy, kde se spojuje mnoho subjektů ke společné prezentaci a prodeji. Ideální integrací je spolupráce vývoje či výzkumu (výzkumná instituce, vysoká škola) s podnikatelskou sférou na vývoji a výrobě produktu. Příkladem integrace může být v neziskové oblasti propojení ekologických organizací a NNO za účelem ochrany území (informativní tabule, usměrnění návštěvnosti). Integrace je tedy vhodná pro všechny sféry, napříč sférami a napomáhá synergickými efekty naplňování více cílů strategie zároveň.

3.5 Inovativní prvky a přenos inovací

Pro metodu LEADER a komunitně vedený místní rozvoj je typické právě vyhledávání inovací a uvádění do praxe v území MAS, je to jeden z principů, na kterém LEADER začínal a prolíná se strategiemi a projekty po celé EU a po celou dobu fungování programů podporujících MAS. K inovacím se můžeme dostat především dvěma způsoby. První případ inovace získáváme výzkumem a vývojem a přenesením výsledků do praxe. Tento proces je většinou dlouhodobý a s nejistým výsledkem, jestli se inovace uplatní. Druhým způsobem je přebrání postupů, výrobků, technologií apod. odjinud z jiných regionů EU, světa, kde se již osvědčily, promítly do praxe. Tyto inovace jsou mnohem jednodušší k zavedení, neboť postupy uplatněnými v praxi se již odstranila většina nedostatků a hlavním úkolem je tedy přebrat tuto inovaci dostatečně komplexně a detailně, aby nenastaly problémy a případně ji ještě přizpůsobit prostředí ČR, MAS. Velkou výhodou MAS je zažitý princip síťování, kde v kvalitně fungujících sítích probíhá přenos inovací velmi rychle a k tomu prakticky napomáhá především ELARD (Evropská Asociace Leader pro rozvoj venkova) svými setkáními, konferencemi, návrhy na spolupráci, brožurami a programem výměny zaměstnanců.

Strategie SCLLD nechává k inovacím dostatek prostoru a v následujících odstavcích se pokusí uplatňování inovací v projektech v regionu MAS podnitit nápady a příklady odjinud. Dělení bude dle oblastí, cílů strategie.

1. Infrastruktura, společenský život, veřejné služby - inovace energetické - pasivní úřady (vlastní zdroje energie), sdílení infrastruktury (například část dne pro dopravu, část pro volný čas, nebo část dne škola, část společenské centrum a kavárna), důraz na multifunkčnost, pracovní terapie, pracovní kempy pro znevýhodněné, spolupráce se pokrokovější soukromou sférou, digitalizace a elektronizace úřadů, služeb, zavádění telematiky dopravy, kamerových rozpoznávacích systémů, zajištění moderních služeb (např. cestující lékař/sociální pracovník po regionu, diagnóza přes internet, elektronické rezervační systémy), sdílení služeb, společné aukce (např. energií, odpadu)

2. Podnikání, soukromé služby a zaměstnanost - přebírání nejlepší osvědčené praxe z nejrozvinutějších regionů, zavádění nových technologií, postupů, důraz na ICT v podnicích, rychlé aplikace výzkumu a vývoje, podpora vlastního vývoje, hledání nových prodejních kanálů (např. internet - sociální sítě, prodejní galerie), přínos týmu velmi kompetentních zaměstnanců vede k inovacím, nové formy úvazků, propojení pracovního a rodinného života, podpora sociálního podnikání, podpora znovuvyžívání produktů, využívání finančních nástrojů, využívání efektivnějšího energetického provozu (např. solární, větrná, termální energie) dopravy (například elektro, vodík,...), coworkingové centra, rozvoj sharingu - sdílení

3. Důraz na znalosti - zavádění více aktivačních metod vzdělávání, zakomponování nejmodernějších efektivnějších technologií do vzdělávání, inovace předmětů dle výzkumu a vývoje, konferenční vzdělávání na dálku, stáže v zahraničí.

4. Zemědělství, lesnictví a rybářství - zavádění krátkých dodavatelských řetězců, orientace na bioprodukci, nové plodiny, nové plemena, podpora sociálních podniků, vytváření inovačních partnerství, přejímání inovativních technologií (např. kontrola polí radary, GPS navigacími řízené stroje) a postupů, znovuvyžívání odpadních produktů (např. teplo z bioplynových stanic, dřevního odpadu,...), využívání přebytků potravin, produktů pro potřebné, propojenost výzkumu, vývoje s komerční praxí.

5. Přírodní a kulturní dědictví - zavádění efektivních metod ochrany ŽP a nakládání s odpady, elektronicizace systémů ochrany a zpřístupnění a průvodcovství památek a přírodních krás, najít nové netradiční využití památek, či nové způsoby pozorování přírody, přístupu do přírody (například prostup zemí, lávky do stromů, tubus v rybníku) a vykládání procesů v krajině, požívání efektivních metod oprav a modernizace kulturního dědictví

6. Cestovní ruch - zavádění nových nabídek atrakcí, produkty CR, slevové karty, kvality služeb, jedinečnost, moderní technologie, jinak pojaté průvodcování (například aplikace, dobové scénky), moderní přístup k turistům (např. samoobslužné ubytování a bary), moderní formy propagace

Seznam příloh:

Příloha číslo 1 Seznam obcí MAS Královská stezka a jejich místních částí

Příloha číslo 2 Tabulka – Partneři a zakladatelé MAS Královská stezka o.p.s.

Příloha číslo 3 Tabulka – Lidský a finanční kapitál obcí MAS Královská stezka

Příloha číslo 4 Projektové záměry obcí MAS Královská stezka / zásobník projektů

Příloha číslo 5 Typologie venkovského území Kraje Vysočina se zahrnutím MAS

Příloha číslo 6 Postupy komunitních prací na SCLLD a výstupy ze zápisů z komunitního projednání

Příloha číslo 7 Hospodářsky slabé regiony ČR

Příloha č. 1 Seznam obcí MAS Královská stezka a jejich místních částí

Obec	Místní části
Bačkov	Bačkov
Bělá	Bělá, Tasice
Bojiště	Bojiště, Mstislavice, Veliká
Borek	Borek, Ostružno
Břevnice	Břevnice
Čachotín	Čachotín
Číhošť	Číhošť, Hlohov, Hroznětín, Tunochody, Zdeslavice
Dolní Krupá	Dolní Krupá, Chrast
Dolní Město	Dobrá Voda Lipnická, Dolní Město, Loukov, Meziklasí, Rejčkov, Smrčensko
Golčův Jeníkov	Kobyli Hlava, Nasavrky, Řimovice, Sirákovice, Stupárovice, Vrtěšice
Habry	Habry, Frádnava, Lubno, Zboží
Havlíčkův Brod	Baštinov, Březinka, Černý Les, Dolní Papšíkov, Havlíčkův Brod-střed, Horní Papšíkov, Horní Žížkov, Husova, Jihlavské Předměstí I, Jihlavské Předměstí II, Jihlavské Předměstí-západ, Jilemník, Klanečná, Kokořín, Květnov, Letná, Mírovka, Na Občinách, Novotného Dvůr, Občiny, Perknov I, Perknov II, Poděbavy, Pohledští Dvořáci, Poříč, Psychiatrická léčebna, Rýdlov, Sídliště Pražská, Sídliště Pražská-východ, Sídliště Výšina, Stříbrný Dvůr, Suchá, Svatý Kříž, Šmolovy, Termesivy, U brodských hranic, U Sázavy, Veselice, Vršovice, Vysočany, Zbožice
Heřmanice	Heřmanice, Bučovice
Hněvkovice	Hněvkovice, Budeč, Habrovčice, Chotěměřice, Nová Ves u Dolních Kralovic, Štičí, Velká Paseka, Zahájí
Horní Krupá	Horní Krupá, Lysá, Údolí, Zálesí, Lysní mlýny (samota), Kráty (samota)
Horní Paseka	Horní Paseka
Hradec	Hradec, Hamry
Hurtova Lhota	Hurtova Lhota
Chrtňič	Chrtňič
Chřenovice	Chřenovice
Jedlá	Jedlá, Dobrá Voda
Jilem	Jilem
Kámen	Kámen, Jiříkov, Proseč
Kamenná Lhota	Kamenná Lhota, Dolní Paseka
Knyk	Knyk, Rozňák
Kojetín	Kojetín, Popůvky, Kovalovice
Kouty	Kouty
Kozlov	Kozlov, Leština, Olešná
Kožlí	Kožlí, Bohumilice, Sechov
Kraborovice	Kraborovice, Úhrnov
Krásná Hora	Krásná Hora, Bezděkov, Bratroňov, Broumova Lhota, Čekánov, Hlavňov, Kojkovičky, Vítonín, Volichov
Kunemil	Kunemil
Kyjov	Kyjov, Bohuslavice, Boršov, Nětčice

Kynice	Kynice
Ledeč nad Sázavou	Ledeč nad Sázavou, Habrek, Horní Ledeč, Obrvaň, Souboř, Sychrov, Vrbka
Leškovice	Leškovice
Leština u Světlé	Leština u Světlé, Dobrnice, Štěpánov, Vrbice
Lipnice nad Sázavou	Lipnice nad Sázavou, Vilémovce
Lučice	Lučice
Malčín	Malčín
Nejepín	Nejepín
Nová Ves u Světlé	Dobrá nad Sázavou, Nová Ves u Světlé
Nová Ves u Leštiny	Nová Ves u Leštiny
Okrouhlice	Okrouhlice, Babice, Chlístov, Olešnice, Vadín
Olešná	Olešná
Ostrov	Ostrov
Ovesná Lhota	Ovesná Lhota
Pavlov	Pavlov
Podmoky	Podmoky
Pohled'	Pohled'
Prosíčka	Dolní Prosíčka, Horní Prosíčka, Nezdín
Příseka	Příseka
Radostín	Radostín
Rozsochatec	Rozsochatec, Jahodov
Rybníček	Rybníček
Sázavka	Sázavka
Sedletín	Sedletín, Veselá
Skryje	Skryje, Hostačov, Chrástice
Skuhrov	Skuhrov
Služátky	Služátky
Světlá nad Sázavou	Světlá nad Sázavou, Benetice, Dolní Březinka, Dolní Dlužiny, Horní Březinka, Horní Dlužiny, Josefodol, Kochánov, Leštinka, Lipnička, Mrzkovice, Opatovice, Radostovice, Závidkovice, Žebrákov
Tis	Tis, Kněž
Trpišovice	Bilantova Lhota, Dobrovítova Lhota, Koňkovice, Trpišovice
Uhelná Příbram	Uhelná Příbram, Jarošov, Petrovice, Přísečno, Pukšice
Vepříkov	Vepříkov, Miřátky
Veselý Žďár	Veselý Žďár
Vilémov	Vilémov, Dálčice, Hostovlice, Jakubovice, Klášter, Košťany, Spytice, Zhoř, Ždánice
Vilémovice	Vilémovice
Zvěstovice	Zvěstovice
Ždírec	Ždírec

Zdroj: Královská stezka, dostupné z <http://www.kralovska-stezka.cz/cs/uzemi-mas-kralovska-stezka/> (cit. 30.7.2014)

Příloha číslo 2 Tabulka – Partneři a zakladatelé MAS Královská stezka o.p.s.

Partneři MAS Královská stezka - veřejný sektor

Název subjektu	Sídlo/adresa trvalého bydliště	IČ	Zástupce subjektu pro MAS	Oblast působení
Město Golčův Jeníkov	Nám. T.G. Masaryka 110, 582 82 Golčův Jeníkov	00267406	Pavel Kopecký Ing.	<i>Veřejná sféra</i>
Město Habry	Žižkovo náměstí 66, 582 81 Habry	00267422	Jiří Rainiš	<i>Veřejná sféra</i>
Městys Uhelná Příbram	Uhelná Příbram 15, 582 45 Uhelná Příbram	00268402	Václav Jarolím	<i>Veřejná sféra</i>
Městys Vilémov	Vilémov čp.1, 582 83 Vilémov u Golčova Jeníkova	00268470	Jiří Lebeda	<i>Veřejná sféra</i>
Obec Bačkov	Bačkov 38, 582 91 Světlá nad Sázavou	00579777	František Bárta	<i>Veřejná sféra</i>
Obec Borek	Borek 7, 582 82 Golčův Jeníkov	00267236	Václav Hrubý	<i>Veřejná sféra</i>
Obec Heřmanice	Heřmanice 2, 582 82 Golčův Jeníkov	00579831	Antonín Dvořák	<i>Veřejná sféra</i>
Obec Chrtňič	Chrtňič 52, 582 82 Golčův Jeníkov	00267546	Zdeněk Fanta	<i>Veřejná sféra</i>
Obec Jilem	Jilem 55, 583 01 Chotěboř	00579858	Václav Průša	<i>Veřejná sféra</i>
Obec Kámen	Kámen 53, 582 42 Kámen u Habrů	00267597	Petr Pipek	<i>Veřejná sféra</i>
Obec Kraborovice	Kraborovice 21, 582 82 Golčův Jeníkov	00579904	František Sojka	<i>Veřejná sféra</i>
Obec Leškovice	Leškovice 38, 582 82 Golčův Jeníkov	00579947	Kamil Michal	<i>Veřejná sféra</i>
Obec Lučice	Lučice 90, 582 35 Lučice	00267830	David Šimánek	<i>Veřejná sféra</i>
Obec Nejpín	Nejpín, 583 01 Chotěboř	00579971	Jan Hormandl	<i>Veřejná sféra</i>

Obec Nová Ves u Leštiny	Nová Ves u Leštiny 3, 582 82 Golčův Jeníkov	00267929	Michal Dlouhý	<i>Veřejná sféra</i>
Obec Podmoky	Podmoky 1, 582 82 Golčův Jeníkov	00580031	Miroslav Ronovský	<i>Veřejná sféra</i>
Obec Rybníček	Rybníček 39, 582 82 Golčův Jeníkov	00268178	Jaroslav Kroufek	<i>Veřejná sféra</i>
Obec Sedletín	Sedletín 10, 583 01 Chotěboř	00580058	Ing. Václav Ledvinka	<i>Veřejná sféra</i>
Obec Skryje	Skryje 23, 582 82 Golčův Jeníkov	00580074	Vlastimil Volenec	<i>Veřejná sféra</i>
Obec Tis	Tis 112, 582 43 Tis u Chotěboře	00268372	Miroslav Pipek	<i>Veřejná sféra</i>
Obec Vepřikov	Vepřikov 53, 583 01 Chotěboř	00268437	Petr Bárta	<i>Veřejná sféra</i>
Obec Zvěstovice	Zvěstovice 1, 582 82 Zvěstovice	00580147	Vladislav Liška	<i>Veřejná sféra</i>
Dobrovolný svazek obcí Krupsko	Horní Krupá 49, 580 01 Havlíčkův Brod	71214488	Petr Zadina	<i>Svazek obcí, spolupráce v oblasti rozvoje venkova</i>
Obec Kojetín	Kojetín 36, 580 01 Havlíčkův Brod 1	00267651	Ladislav Venc	<i>Veřejná sféra</i>
Obec Pohled'	Pohled' 26, 582 91 Světlá nad Sázavou	00179761	Jindřich Holub	<i>Veřejná sféra</i>
Obec Příseka	Příseka 8, 582 91 Světlá nad Sázavou	00268119	Jaroslav Štefáček	<i>Veřejná sféra</i>
Obec Sázavka	Sázavka 12, 582 44 Sázavka	00268186	Eva Vávrová	<i>Veřejná sféra</i>
Obec Služátky	Služátky 8, 582 91 Služátky	00179779	Hynek Bouchal	<i>Veřejná sféra</i>
Obec Veselý Žďár	Veselý Žďár 204, 580 01 Veselý Žďár	00268445	Ing. Josef Zadina	<i>Veřejná sféra</i>
Obec Dolní Město	Dolní Město 93, 582 33 Dolní Město	00267376	Jaroslav Venc	<i>Veřejná sféra</i>

Obec Knyk	Knyk 40, 580 01 Knyk	00579874	Ing. Miroslav Kotlas	<i>Veřejná sféra</i>
Obec Okrouhlice	Okrouhlice 186, 582 31 Okrouhlice	00267953	Vladimír Šimek	<i>Veřejná sféra</i>
Obec Leština u Světlé	Leština u Světlé 51, 584 01 Leština u Světlé	00267783	Jaromír Vadinský	<i>Veřejná sféra</i>
Obec Světlá nad Sázavou	Náměstí Trčků z Lípy 18, 582 91 Světlá nad Sázavou	00268321	Mgr. Jan Tourek	<i>Veřejná sféra</i>
Obec Kyjov	Kyjov 17, 580 01 Havlíčkův Brod	00579921	Ludmila Janáčková	<i>Veřejná sféra</i>
Svazek obcí mikroregionu Ledečsko	Husovo náměstí 7, 584 01 Ledeč nad Sázavou	70930902	Mgr. Petr Vaněk	<i>Koordinace postupů při řešení problémů týkajících se rozvoje obcí</i>
Obec Lipnice nad Sázavou	Lipnice nad Sázavou 50, 582 32, Lipnice nad Sázavou	00267813	Leoš Bláha	<i>Veřejná sféra</i>
Obec Malčín	Malčín 21, 582 91, Malčín	00267848	Bohumil Ptáčník	<i>Veřejná sféra</i>
Obec Kynice	Kynice 38, 584 01, Kynice	00267741	Karel Krajanský	<i>Veřejná sféra</i>
Město Havlíčkův Brod	Havlíčkovo náměstí 57, 580 61 Havlíčkův Brod	00267449	Jan Tecl	<i>Veřejná sféra</i>
Obec Nová Ves u Světlé	Nová Ves u Světlé 5, 582 91 Nová Ves u Světlé	00267449	Jarmila Bártová	<i>Veřejná sféra</i>
Obec Ovesná Lhota	Ovesná Lhota 49, 582 91, Ovesná Lhota	00580015	Vladimír Šemík	<i>Veřejná sféra</i>

Zdroj: MAS Královská stezka

Partneři MAS Královská stezka - soukromý sektor

Název subjektu	Sídlo/adresa trvalého bydliště	IČ	Zástupce subjektu pro MAS	Oblast působení
Bohumil Vavruška	Vilémov 29, 582 83 Vilémov u Golčova Jeníkova	48192775	Bohumil Vavruška	<i>Zemědělství</i>

František Pazderka	Zboží 30, 582 91 Světlá nad Sázavou	46440895	František Pazderka	<i>Zemědělství</i>
Jan Votava	Horní Krupá 118, 580 01 Havlíčkův Brod	45900418	Jan Votava	<i>Zemědělství lesnictví</i>
Jiří Blažek	Žákovská 368, 582 81 Habry	45583056	Jiří Blažek	<i>Zámečnictví</i>
Jiří Mrkvička	Sportovní 251, 582 81 Habry	60130822	Jiří Mrkvička	<i>Zámečnictví</i>
Josef Pazderka	Zboží 29, 581 91 Světlá nad Sázavou	44452217	Josef Pazderka	<i>Zednictví</i>
Občanské sdružení vilémovské boubelky	Vilémov čp.7, 582 83 Vilémov u Golčova Jeníkova	27052231	Jaroslava Dvořáková	<i>Spolková činnost</i>
Sbor dobrovolných hasičů Bačkov	Bačkov, 582 81 Habry	62696122	Miroslav Chlád	<i>Spolková činnost</i>
Sbor dobrovolných hasičů Habry	Sázavská 101, 582 81 Habry	60127333	Bohuslav Mazánek	<i>Spolková činnost</i>
Sbor dobrovolných hasičů Chrtníč	Chrtníč, 582 82 Golčův Jeníkov	60128968	Milan Poláček	<i>Spolková činnost</i>
Sbor dobrovolných hasičů Kámen	Kámen, 582 42 Kámen	62696807	Václav Bárta	<i>Spolková činnost</i>
Sbor dobrovolných hasičů Leškovice	Leškovice, 582 81 Habry	62696173	Josef Horák	<i>Spolková činnost</i>
Sbor dobrovolných hasičů Rybníček	Rybníček, 582 81 Habry	62696181	Zdeněk Kutílek	<i>Spolková činnost</i>
Sbor dobrovolných hasičů Sedletín	Sedletín, 583 01 Chotěboř	62696823	Jiří Žaloudek	<i>Spolková činnost</i>
Sbor dobrovolných hasičů Uhelná Příbram	Uhelná Příbram, 582 45 Uhelná Příbram	60128887	Josef Kolář	<i>Spolková činnost</i>
Sbor dobrovolných hasičů Vepřikov	Vepřikov, 583 01 Chotěboř	62697412	Jiří Trtik	<i>Spolková činnost</i>
Státek Lesolg, s.r.o.	Rozsochatec 7, 582 72 Rozsochatec	26006391	Jaroslav Halák	<i>Zemědělství</i>
STATON spol. s r.o.	Vrutická 172, 277 28 Mělnické Vtelno	46352741	Josef Hamsa	<i>Prodej a opravy zemědělských strojů</i>
TJ Sokol Golčův Jeníkov	Golčův Jeníkov, 582 82 Golčův Jeníkov	15059618	Pavel Kopecký Ing.	<i>Spolková činnost</i>

Sokol Golčův Jeníkův	5. Května 263 582 82 Golčův Jeníkov	00653543	Petr Šanda	<i>Spolková činnost</i>
TJ Sokol Lučice	Lučice, 582 35 Lučice	46483756	Ondřej Pavlas	<i>Spolková činnost</i>
TJ Tis	Tis, 582 43 Tis u Chotěboře	46485775	Marek Kozlík	<i>Spolková činnost</i>
TJ Sokol Rozsochatec	Rozsochatec, 582 72 Rozsochatec	46485210	Dušan Svoboda	<i>Spolková činnost</i>
Zemědělská společnost Horní Krupá, a.s.	Horní Krupá 49, 580 01 Havlíčkův Brod	25934546	Jiří Novák	<i>Zemědělství</i>
Zemědělské obchodní družstvo Habry	Pražská 310, 582 81 Habry	00122319	Vlastimil Vondra	<i>Zemědělství</i>
Zemědělské obchodní družstvo Kámen	Kámen 75, 582 42 Kámen u Habrů	00122459	Stanislav Adam	<i>Zemědělství</i>
Zemědělské obchodní družstvo Skryje	Skryje 63, 582 82 Golčův Jeníkov	00122971	Vlastimil Pavlík Ing.	<i>Zemědělství</i>
Zemědělské obchodní družstvo Vilémov	Vilémov 227, 582 83 Vilémov u Golčova Jeníkova	00123170	Tomáš Kunc	<i>Zemědělství</i>
SDH Jilem	Jilem 55 58301 Chotěboř	62696815	Milan Klement	<i>Spolková činnost</i>
Sbor dobrovolných hasičů Příseka	Příseka 29, 582 91 Světlá nad Sázavou	62696688	Jiří Kouba	<i>Spolková činnost</i>
Sbor dobrovolných hasičů Kojetín	Kojetín 36, 580 01 Havlíčkův Brod I	62696955	Miroslav Tichý	<i>Spolková činnost</i>
Jindřich Holub	Pohled' 3, 582 91 Světlá nad Sázavou	44454597	Jindřich Holub	<i>Zemědělství</i>
Vladimír Dvořák	Vilémov 238, 582 83 Vilémov u Golčova Jeníkova	45905886	Vladimír Dvořák	<i>Pořádání kulturních akcí, softwarová činnost, maloobchod a velkoobchod</i>
TJ Sokol Habry	Sokolská 75, 582 81 Habry	70801835	Ladislav Doležal	<i>Tělovýchovná a kulturní činnost</i>
Václav Vacek	Vilémovice, 584 01 Ledec nad Sázavou	11001569	Václav Vacek	<i>Zemědělská prvovýroba</i>

TJ Sokol v Leštině u Světlé n. S.	Leština u Světlé 151, 584 01 Leština u Světlé	13585410	Pavel Fiala	<i>Spolková činnost</i>
TJ Sokol Okrouhlice	Okrouhlice 86, 582 31 Okrouhlice	68245921	Petr Firon	<i>Spolková činnost</i>
Občanské sdružení Za záchranu rodného domu malíře Jana Zrzavého	Okrouhlice 62, 582 31 Okrouhlice	22725181	Martin Langpaul	<i>Udržování kulturního dědictví uvedeného umělce</i>
Sbor dobrovolných hasičů Knyk	Knyk 40, 580 01 Knyk	62696611	Jiří Vágner	<i>Požární činnost</i>
TJ Rebel Dolní Město	Na Bradle 951, 582 91 Světlá nad Sázavou	00528081	Miloslav Veselský	<i>Spolková činnost</i>
Sbor dobrovolných hasičů Veselý Žďár	Veselý Žďár 204, 580 01 Veselý Žďár	60128836	Bohuslav Kučírek	<i>Spolková činnost</i>
Sbor dobrovolných hasičů Kyjov	Kyjov 46, 580 01 Havlíčkův Brod	72053224	Vladimír Šereda	<i>Spolková činnost</i>
Ing. Rostislav Vrzák	Lučice 28, 582 35 Lučice	48197971	Ing. Rostislav Vrzák	<i>Zemědělství</i>
David Šimánek	Lučice 255, 582 35 Lučice	63559048	David Šimánek	<i>Podnikatel</i>
Martin Sedlák	Machačova 2145, 580 01 Havlíčkův Brod	41271751	Martin Sedlák	<i>Podnikatel</i>
Sbor dobrovolných hasičů Malčín	Malčín, 582 91 Malčín	62696751	Martin Šustek	<i>Požární činnost</i>
Hrad Ledec nad Sázavou s.r.o.	Husovo náměstí 7, 584 01 Ledec nad Sázavou	49813013	Luděk Šíma	<i>Společnost</i>
Cyklistický klub Vepřikov	Vepřikov 68, 583 01 Vepřikov	22873121	Martin Štěpánek	<i>Spolková činnost</i>

Zdroj: MAS Královská stezka

Příloha číslo 3 Tabulka – Lidský a finanční kapitál obcí MAS Královská stezka

Obec	Starosta uvolněný/neuvolněný	Počet zastupitelů	Počet pracovníků OÚ	Specifikace pracovníků OÚ	Rozpočet 2012		Členství v dalších organizacích
					příjmy/výdaje v Kč	Přebytek/Schodek	
Bačkov	Neuvolněný	5	3	Starosta Místostarosta Referent	1 803 340/1 714 350	Přebytek	Svazek obcí Haberska
Bělá	Neuvolněný	7	3	Starosta 1. místostarosta Místostarosta	2 251 200/5 806 030	Schodek	Svazek obcí Ledečsko
Bojiště	Neuvolněný	7	2	Starosta Místostarosta	3 241 360/3 124 740	Přebytek	Svazek obcí Ledečsko
Borek	Neuvolněný	7	2	Starosta Místostarosta	3 794 560/4 575 030	Schodek	Svazek obcí Podoubraví
Břevnice	Neuvolněný	7	3	Starosta Místostarosta Referent	1 604 450/1 685 100	Schodek	-
Čachotín	Neuvolněný	7	2	Starosta Místostarosta	1 955 110/1 100 560	Přebytek	-
Číhošť	Neuvolněný	9	4	Starosta Místostarosta Ekonom Osoba odpovědná za ISEO	5 282 610/10 606 200	Schodek	Svazek obcí Ledečsko
Dolní Krupá	Uvolněný	9	3	Starosta Místostarosta Ekonom, účetní	5 709 280/5 975 440	Schodek	Svazek obcí Krupsko

Dolní Město	Uvolněný	9	4	Starosta Místostarosta Ekonom Referent	11 352 760/9 841 530	Přebytek	Svazek obcí Světelsko
Golčův Jeníkov	Uvolněný	15	13	Starosta Místostarosta Finanční - 1 referent Sociální - 2 referenti Stavební úřad - 1 referent Životní prostředí - 1 referent Matrika, evidence obyvatel - 1 referent Podatelna, poplatky - 1 referent Mzdová účetní Silniční hospodářství, technické služby - 3 zaměstnanci	33 907 420/34 747 360	Schodek	-
Habry	Uvolněný	15	5	Starosta Místostarosta Referent Ekonom, účetní Stavební úřad - 1 referent	17 406 740/14 990 470	Přebytek	Svazek obcí Haberska

Havlíčkův Brod	Uvolněný	25	148	Starosta Místostarosta Tajemník Pers. mzdové od. Od. útvaru vnitřního auditu Od. řízení projektů Odbor dopravy 3 úseky Odbor vnějších a vnitřních vztahů 3 úseky Odbor životního prostředí 2 úseky Odbor rozvoje města 2 úseky Stavební úřad Odbor správy a informatiky 4 úseky Živnostenský úřad 3 úseky Ekonomický odbor 6 úseků Odbor sociálních věcí a školství 3 úseky Odbor evidence obyvatelsta a matrik 3 úseky	444 682 440/427 116 030	Přebytek	
Heřmanice	Neuvolněný	7	2	Starosta Místostarosta	1 167 300/918 910	Přebytek	Svazek obcí Podoubraví
Hněvkovice	Uvolněný	9	3	Starosta Místostarosta Referent	7 698 500/8 423 990	Schodek	Svazek obcí Ledečsko
Horní Krupá	Uvolněný	7	3	Starosta Místostarosta Referent	6 498 840/5 452 210	Přebytek	Svazek obcí Krupsko
Horní Paseka	Neuvolněný	6	3	Starosta Místostarosta Ekonom, hospodář	3 760 830/3 272 980	Přebytek	Svazek obcí Ledečsko

Hradec	Neuvolněný	7	2	Starosta Místostarosta	2 324 990/2 169 070	Přebytek	Svazek obcí Ledečsko
Hurtova Lhota	Neuvolněný	7	2	Starosta Místostarosta	2 472 840/3 294 030	Schodek	
Chrtůň	Neuvolněný	6	2	Starosta Místostarosta	2 046 160/1 969 740	Schodek	Svazek obcí Haberska
Chřenovice	Neuvolněný	7	2	Starosta Místostarosta	2 852 990/4 783 610	Schodek	Svazek obcí Ledečsko
Jedlá	Neuvolněný	5	2	Starosta Místostarosta	1 149 560/1 076 550	Přebytek	Svazek obcí Ledečsko
Jilem	Neuvolněný	7	2	Starosta Místostarosta	1 604 050/1 333 500	Přebytek	-
Kámen	Neuvolněný	9	3	Starosta Místostarosta Ekonom, hospodářka	6 349 070/6 501 540	Schodek	Svazek obcí Haberska
Kamenná Lhota	Neuvolněný	7	2	Starosta Místostarosta	2 424 880/2 659 480	Schodek	Svazek obcí Ledečsko
Knyk	Neuvolněný	7	2	Starosta Místostarosta	3 498 980/4 265 680	Schodek	-
Kojetín	Neuvolněný	7	2	Starosta Místostarosta	2 488 100/2 961 520	Schodek	-
Kouty	Neuvolněný	9	2	Starosta Místostarosta	2 199 200/2 137 310	Přebytek	Svazek obcí Ledečsko
Kozlov	Neuvolněný	7	2	Starosta Místostarosta	2 799 020/1 842 700	Přebytek	Svazek obcí Ledečsko

Kožlí	Uvolněný	13	3	Starosta Místostarosta Ekonom	8 989 330/7 845 590	Přebytek	Svazek obcí Ledebčsko
Kraborovice	Neuvolněný	7	3	Starosta Místostarosta Ekonom	1 347 380/1 359 260	Schodek	Svazek obcí Podoubraví
Krásná Hora	Uvolněný	9	3	Starosta Místostarosta Ekonom	7 450 700/6 929 670	Schodek	-
Kunemil	Neuvolněný	7	2	Starosta Místostarosta	1 846 030/6 957 810	Schodek	Svazek obcí Světelsko
Kyjov	Neuvolněný	6	3	Starosta Místostarosta Ekonom	1 499 570/2 706 340	Schodek	-
Kynice	Neuvolněný	7	2	Starosta Místostarosta	1 984 930/3 379 180	Schodek	
Ledeč nad Sázavou	uvolněný	15	36	Starosta Místostarosta Tajemník Referent matriky Vedoucí oddělení výstavby Vedoucí odboru samosprávy Referent investic Údržbář Odbor výstavby a ŽP -vedoucí a 1 referent Správce rozpočtu Sociální pracovník Recepce, pokladna a podatelna Školství tělovýchova a kultura Účetní Administrativa, sekretariát Vedoucí sociálního oddělení Referent stavebního úřadu Knihovna – vedoucí	74 136 570/72 124 410	Přebytek	Svazek obcí Ledebčsko

				Referent IC Referent Vedoucí DPS Referent stavebního úřadu Správce a referent IC Knihovna – hudební oddělení Rozvoj města, projekty, granty Knihovník Vedoucí finančního oddělení Vedoucí organizačního oddělení Referent odboru ŽP Referent majetku			
Leškovice	Neuvolněný	8	2	Starosta Místostarosta	1 148 390/1 268 400	Schodek	Svazek obcí Haberska
Leština u Světlé	Uvolněný	11	2	Starosta Místostarosta	7 051 250/6 844 410	Přebytek	Svazek obcí Světelsko
Lipnice nad Sázavou	Uvolněný	9	4	Starosta Místostarosta Referent Ekonom	9 828 530/10 059 210	Schodek	
Lučice	Neuvolněný	9	3	Starosta Místostarosta Referent	6 433 440/6 124 520	Přebytek	-
Malčín	Neuvolněný	8	3	Starosta Místostarosta Ekonom	2 818 590/3 158 190	Schodek	
Nejepín	Neuvolněný	5	1	Starosta Místostarosta	730 970/314 990	Přebytek	-
Nová Ves u Leštiny	Neuvolněný	6	2	Starosta Místostarosta	1 422 840/1 174 340	Přebytek	-

Nová Ves u Světlé	Uvolněný	9	3	Starosta Místostarosta Referent	5 030 830/7 273 620	Schodek	
Okrouhlice	Uvolněný	15	3	Starosta Místostarosta Referent	22 135 050/22 667 690	Schodek	-
Olešná	Neuvolněný	7	4	Starosta 1. Místostarosta Místostarosta Ekonom	8 698 500/15 126 270	Schodek	Svazek obcí Krupsko
Ostrov	Neuvolněný	9	3	Starosta Místostarosta Ekonom, hospodář	1 319 520/1 381 830	Schodek	Svazek obcí Ledčeško
Ovesná Lhota	Neuvolněný	7	3	Starosta Místostarosta Ekonom	2 076 000/3 095 220	Schodek	
Pavlov	Neuvolněný	7	2	Starosta Místostarosta	1 907 270/1 880 200	Přebytek	Svazek obcí Ledčeško
Podmoky	Neuvolněný	7	2	Starosta Referent	2 050 040/1 475 510	Přebytek	-
Pohled'	Neuvolněný	7	2	Starosta Místostarosta	1 048 280/1 176 920	Schodek	Svazek obcí Světelsko
Prosíčka	Neuvolněný	7	2	Starosta Místostarosta	1 564 690/1 384 340	Přebytek	Svazek obcí Ledčeško
Příseka	Neuvolněný	7	2	Starosta Místostarosta	3 831 230/3 435 030	Přebytek	Svazek obcí Světelsko

Radostín	Neuvolněný	5	3	Starosta Místostarosta Ekonom	2 275 620/2 053 440	Přebytek	Svazek obcí Krupsko
Rozsochatec	Neuvolněný	9	3	Starosta Místostarosta Referent	5 623 610/6 252 030	Schodek	Svazek obcí Krupsko
Rybníček	Neuvolněný	7	2	Starosta Místostarosta	1 397 000/1 266 160	Přebytek	Svazek obcí Haberska
Sázavka	Neuvolněný	9	3	Starosta Místostarosta Referent	4 946 430/4 675 580	Přebytek	Svazek obcí Světelsko
Sedletín	Neuvolněný	7	3	Starosta Místostarosta Ekonom, hospodář	3 377 790/2 975 500	Přebytek	Svazek obcí Haberska
Skryje	Neuvolněný	7	3	Starosta Místostarosta Referent	2 343 230/1 358 520	Přebytek	-
Skuhrov	Neuvolněný	7	3	Starosta Místostarosta Referent	3 850 740/4 956 600	Schodek	Svazek obcí Krupsko
Služátky	Neuvolněný	7	3	Starosta Místostarosta Ekonom, účetní	1 569 320/1 434 770	Přebytek	Svazek obcí Světelsko

Světlá nad Sázavou	Uvolněný	21	56	Starosta Místostarosta Tajemník Kancelář starosty - 4 referenti Odbor majetku, investic a regionálního rozvoje -vedoucí a 6 referentů Odbor sociálních věcí -vedoucí a 6 referentů Finanční odbor - vedoucí a 5 referentů Odbor správní, školský a živnostenský - vedoucí a 9 referentů Odbor dopravy - vedoucí a 7 referentů Odbor ŽP -vedoucí a 5 referentů Odbor stavebního úřadu a územního plánování - vedoucí a 4 referenti	136 523 110/139 069 310	Schodek	Svazek obcí Světelsko
Tis	Neuvolněný	7	3	Starosta Místostarosta Referent	5 320 840/4 441 290	Přebytek	Svazek obcí Haberska
Trpišovice	Neuvolněný	9	2	Starosta Místostarosta	5 054 460/4 322 000	Přebytek	
Uhelná Příbram	Uvolněný	9	3	Starosta Místostarosta Referent	7 601 820/8 620 530	Schodek	Svazek obcí Podoubraví
Vepřívov	Neuvolněný	7	2	Starosta Místostarosta	5 693 180/5 006 160	Schodek	Svazek obcí Haberska
Veselý Žďár	Neuvolněný	7	3	Starosta Místostarosta Ekonom	5 430 110/4 356 130	Přebytek	-
Vilémov	Uvolněný	11	3	Starosta Místostarosta Referent	12 873 590/10 145 100	Přebytek	Svazek obcí Podoubraví

Vilémovice	Neuvolněný	8	2	Starosta Místostarosta	2 607 320/2 013 830	Přebytek	Svazek obcí Ledečsko
Zvěstovice	Neuvolněný	7	2	Starosta Místostarosta	1 072 680/1 076 820	Schodek	-
Ždírec	Neuvolněný	7	3	Starosta Místostarosta Referent	1 417 730/1 322 500	Schodek	-

Zdroj: ePusa, dostupné z <http://www.epusa.cz>

Volby, dostupné z <http://volby.cz>

Rozpočet obcí, dostupné z <http://www.rozpocetobce.cz>

Příloha č. 4 Projektové záměry obcí MAS Královská stezka / zásobník projektů

Záměry obcí na rok 2014 - 2020			
Žadatel	Záměr	Rok	Finanční výše
Radostín	Dokončení společenského zázemí obce - venkovní úpravy	2015	350 000,00
Radostín	Kompletní výměna elektroinstalace v obecním bytě	2014	150 000,00
Radostín	Rekonstrukce střechy společenského zázemí obce	2015	450 000,00
Radostín	Rekonstrukce (revitalizace) zeleně na návsi	2014	600 000,00
Radostín	Rekonstrukce místních komunikací	2016	3 000 000,00
Městys Vilémov	Výměna oken ve škole	2015	340 000,00
Městys Vilémov	Kompostéry	2016	63 000,00
Městys Vilémov	Oprava márnice	2017	210 000,00
Městys Vilémov	ČOV Vilémov	2017	40 230 000,00
Městys Vilémov	Vodovod Točice - Žďánice	2016	5 183 000,00
Městys Vilémov	Chodník Vilémov	2015	1 000 000,00
Městys Vilémov	Výměna oken na radnici	2014	300 000,00
Městys Vilémov	Rekonstrukce kulturního domu	2016	2 000 000,00
Městys Vilémov	Víceúčelové sportoviště	2017	2 500 000,00
Městys Vilémov	Revitalizace Babského potoka	2016	2 000 000,00
Městys Uhelná Příbram	Opravy místních komunikací v majetku městyse	2016	500 000,00
Městys Uhelná Příbram	Výstavby chodníků v městyse	2015	670 000,00
Městys Uhelná Příbram	Opravy stávajících kanalizací majetku městyse	2020	690 000,00
Příseka	Výstavba veřejného prostranství u obytné zóny v lokalitě U Bradla	2016	500 000,00
Příseka	Stavební úpravy hřiště pro sportovní hry a požární cvičiště	2017	800 000,00
Tis	Vybavení školky a dětského hřiště	2014	2 500 000,00
Tis	Nástupní ostrůvek u autobusové zastávky Tis a Kněž	2014	240 000,00
Tis	Zaměřit obecní pozemky (kvůli odkoupení), zřídit pracoviště lékaře, zajistit nové prostory pro místní knihovnu	2015	600 000,00
Tis	Rekonstrukce rozhlasu a veřejného osvětlení	2014	90 000,00

Tis	Výměna filtračního zařízení ve vodojemu	2015	100 000,00
Tis	Výměna oken ve víceúčelové budově a její zateplení	2016	210 000,00
Tis	Projekční příprava stavebních parcel pro rodinné domky	2017	neuvedeno
Tis	Provést demolici staré váhy v Kněži a vytvořit na vzniklém místě parkovou úpravu	2014	300 000,00
Tis	Příprava projektové dokumentace na rekonstrukci kanalizačního řádu v obci vč. napojení na ČOV- rekonstrukci, kanalizace provádět na etapy vč. Vybudování chodníků a uložení veškeré kabeláže elektrického vedení do země s předpokládaným termínem dokončení roku 2020	2014	neuvedeno
Tis	Vypracování architektonické studie na vytvoření centra obce, chodníků, zeleně a odpočinkové zóny v centru obce, zahájit výstavbu rodinných domků v centru obce	2015	neuvedeno
Tis	Zavedení plynu do obce Kněž	2016	neuvedeno
Tis	Pokračovat v rekonstrukci kanalizační sítě v obci a vybudovat chodníky, zajistit bezpečnostní přechod na komunikaci u obchodu včetně osazení měřením rychlosti	2016	neuvedeno
Tis	Zajistit generální opravu místních a účelových komunikací v obci Kněž	2017	1 250 000,00
Tis	Doplnit stav zeleně v centru a zajistit jednotnou zahradnickou úpravu	2017	430 000,00
Tis	Zahájit výstavbu ČOV včetně vyústění sběrače a přilehlých kanalizačních sítí	2018	700 000,00
Vepříkov	Nová kanalizace a čistírna odpadních vod	2015	32 000 000,00
Vepříkov	Rekonstrukce veřejného osvětlení ve Vepříkově	2014	2 500 000,00
Vepříkov	Obnova stodoly krásných krámů	2016	160 000,00
Vepříkov	Výstavba bezdrátového rozhlasu - doplnění	2014	50 000,00
Vepříkov	Příprava a zasítování nových stavebních parcel ve Vepříkově - další etapa	2016	800 000,00
Skryje	Veřejné osvětlení 3. etapa Hostačov	2014	450 000,00
Skryje	Vybavení hasičské zbrojnice	2015	80 000,00
Skryje	Autobusová čekárna ve Skryjích	2016	80 000,00
Skryje	Rekonstrukce mostu v Chrasticích	2017	530 000,00
Skryje	Rekonstrukce místních komunikací a revitalizace veřejné zeleně	2018	700 000,00
Skryje	Oprava obecního úřadu omítky a interiéry	2015	260 000,00
Horní Krupá	Vybudování inženýrských sítí ke stavebním parcelám	2017	1 000 000,00
Horní Krupá	Příprava nových parcel pro rodinné domky - další etapa	2016	300 000,00
Horní Krupá	Rekonstrukce chodníku a vybudování mostku v obci	2016	480 000,00
Horní Krupá	Oprava polních a lesních cest	2014	510 000,00

Horní Krupá	Rekonstrukce a rozšíření VO	2014	820 000,00
Horní Krupá	Oprava a rekonstrukce KD	2016	270 000,00
Horní Krupá	Vybudování kanalizace a ČOV	2014	180 000 000,00
Horní Krupá	Odpadové hospodářství - rozšíření třídění, bioodpady	2015	1 500 000,00
Jilem	Rekonstrukce komunikací	2016	730 000,00
Jilem	Rekonstrukce autobusových čekáren	2017	350 000,00
Jilem	Vybudování stavebních parcel	2016	800 000,00
Rozsochatec	Oprava místních komunikací	2016	400 000,00
Rozsochatec	Výstavba základní technické vybavenosti pro 12 rodinných domků	2014	400 000,00
Rozsochatec	Zateplení a oprava fasády obecního úřadu	2018	705 000,00
Rozsochatec	Rekonstrukce kulturního domu	2015	480 000,00
Rozsochatec	Úprava veřejného prostranství a revitalizace zeleně v obci	2017	1 200 000,00
Rozsochatec	Naučná stezka včetně odpočinkového stanoviště	2014	160 000,00
Rozsochatec	Nákup malé zemědělské techniky pro údržbu zeleně, sportovišť a zimní údržby chodníků	2015	410 000,00
Rozsochatec	Úprava veřejného prostranství v místní části Jahodově	2017	200 000,00
Rozsochatec	Oprava místního rozhlasu	2018	100 000,00
Rybníček	Oprava místní komunikace	2015	440 000,00
Rybníček	Nákup techniky na údržbu zeleně a úklid veřejných prostranství	2016	300 000,00
Rybníček	Rekonstrukce obecního úřadu a jeho okolního prostranství	2017	570 000,00
Nová Ves u Leštiny	Oprava kaple sv. Prokopa	2017	270 000,00
Nová Ves u Leštiny	Oprava místní komunikace a návse vč. kříže a revitalizace zeleně před obecním úřadem	2018	350 000,00
Olešná	Rekonstrukce kulturního domu - obnovy parket, nábytek a vybavení	2017	900 000,00
Olešná	Obnova místních komunikací	2017	400 000,00
Olešná	Veřejná zeleň v obci a technika pro její údržbu	2015	390 000,00
Bačkov	Obnova komunikací	2015	490 000,00
Bačkov	Rekonstrukce sálu kulturního domu	2017	400 000,00
Bačkov	Výstavba místní komunikace (vyasfaltování)	2017	700 000,00
Bačkov	Úprava veřejného prostranství	2016	300 000,00
Bačkov	Zasíťování stavebních parcel	2015	1 000 000,00
Habry	Zamezení prašnosti z plošných zdrojů - uklízení technika	2020	700 000,00
Habry	Výstavba dětského hřiště U Dvora	2015	350 000,00

Habry	Výstavba umělé vodní nádrže - poldru na Nad rybníkem	2015	2 000 000,00
Habry	Výstavba sportoviště - hřiště ve Frýdnavě	2016	600 000,00
Habry	Projektová dokumentace a výstavba ČOV Habry	2017	nevedeno
Habry	Přístavba základní školy - nového pavilonu	2016	5 000 000,00
Habry	Oprava fasády budovy radnice	2014	600 000,00
Habry	Zatepletní objektu hasičské zbrojnice	2016	750 000,00
Podmoky	Příprava na opravu cesty Podmoky křížek - hranice katastru obce Bratčice - Kamenický potok (606 bm), č. pozemku 1398/1+2	2017	800 000,00
Podmoky	Oprava cesty Podmoky - hradlo Boroviny č.p. 1372/1, položení recyklovaného asfaltu, zaválcování, oprava příkopů na obou stranách	2019	1 500 000,00
Lučice	Oprava hřbitovní zdi	2014	300 000,00
Lučice	Dokončení ZTV k 11 RD	2014	500 000,00
Lučice	Obnovy turistických značení a výstavba odpočinkových míst	2018	460 000,00
Lučice	Obnovy autobusových čekáren v obci a místních částech	2018	600 000,00
Světlá nad Sázavou	Revitalizace sídliště Sázavská - dětské hřiště v ulici Sázavská	2016	nevedeno
Světlá nad Sázavou	Rozšíření a zkvalitnění sítě cyklotras v okolí Světlé nad Sázavou	2017	nevedeno
Světlá nad Sázavou	Úpravy veřejných prostranství - náměstí, pěší zóna	2018	nevedeno
Kámen	Rekonstrukce kulturního domu v Kameni (přístavba a sociální zázemí)	2014	300 000,00
Kámen	Rekonstrukce technické budovy v místní části Proseč	2015	300 000,00
Kámen	Rekonstrukce hasičské zbrojnice v místní části Jiříkov	2016	300 000,00
Kámen	Rekonstrukce parketové podlahy v kulturním domě	2016	290 000,00
Kámen	Obnovy komunikací v obcích Kámen, Jiříkov a Proseč	2017	600 000,00
Kámen	Interiérové vybavení kluboven v obcích Kámen a Jiříkov	2018	360 000,00
Dolní Krupá	Oprava víceúčelové budovy a oprava hasičské zbrojnice	2019	370 000,00
Dolní Krupá	Výstavba vícvikového areálu pro SDH	2015	300 000,00
Dolní Krupá	Oprava střechy na kulturní domě v Dolní Krupě a celková obnova kulturního domu	2016	890 000,00
Olešná	Oprava kapličky na návsi	2020	400 000,00
Chřenovice	Zajištění zdiva u zříceniny hradu a zlepšení přístupové cesty ke zřícenině	2016	900 000,00
Prosička	Obnova kulturního domu včetně nového vybavení	2015	470 000,00
Bělá	Obnova místních komunikací a autobusových čekáren	2017	1 000 000,00
Bělá	Oprava kapličky na návsi	2016	200 00,00

Břevnice	Výstavba hasičské zbrojnice a zakoupení hasičské stříkačky	2015	1 000 000,00
Břevnice	Obnova obecního domu, fasády a vnitřního vybavení	2017	900 000,00
Leština u Světlé	Vybudování obecních bytů - nástavba na kulturní zařízení	2014	5 000 000,00
Leština u Světlé	Příprava pozemků na stavební parcely	2014	3 000 000,00
Leština u Světlé	Oprava budovy ZŠ	2014	3 000 000,00
Leština u Světlé	Oprava kapličky	2014	150 000,00
Leština u Světlé	Zatepletní budovy OÚ	2015	2 000 000,00
Leština u Světlé	Kanalizace a ČOV	2016	50 000 000,00
Leština u Světlé	Vybudování chodníků a opravy místních komunikací	2015	1 000 000,00
Leština u Světlé	Veřejná zeleň	2020	200 000,00
Leština u Světlé	Úprava veřejného prostranství a vybudování sportovního hřiště	2018	1 000 000,00
Leština u Světlé	Rekonstrukce veřejného osvětlení	2019	1 000 000,00
Leština u Světlé	Autobusová čekárna	2016	120 000,00
Leština u Světlé	Úprava veřejného prostranství části obce	2016	900 000,00
Světlá nad Sázavou	Energetické úspory MŠ Lánecká - 1.etapa	2014	neuveдено
Světlá nad Sázavou	Protipovodňová opatření (bezdrátový rozhlas)	2014	neuveдено
Světlá nad Sázavou	Rekonstrukce chodníku v ulici Josefodolská - II. etapa	2014	500 000,00
Světlá nad Sázavou	Revitalizace panelových sídlišť - dětské hřiště v ulici Sázavská	2014	650 000,00
Světlá nad Sázavou	Cyklostezka Světlá nad Sázavou - Smrčná, III. Etapa	2014	neuveдено
Světlá nad Sázavou	Rekonstrukce chodníku v ulici Panušková	2014	neuveдено
Světlá nad Sázavou	Energetické úspory MŠ Lánecká - 2.etapa	2015	neuveдено
Světlá nad Sázavou	Revitalizace náměstí Trčků z Lípy	2016	10 000 000,00
Světlá nad Sázavou	Rekonstrukce komunikace v ulici J.J.Staňka	2015	200 000,00
Světlá nad Sázavou	Rekonstrukce komunikace v ulici Zahrádecká	2015	400 000,00
Světlá nad Sázavou	Rekonstrukce komunikace v ulici F.A.Jelínka	2015	300 000,00
Světlá nad Sázavou	Rekonstrukce chodníku v místní části Mrzkovice	2015	250 000,00
Světlá nad Sázavou	ZTV 12 RD Pod Vodárnou	2015	neuveдено
Světlá nad Sázavou	Revitalizace sportovního hřiště v ulici U Stromečku	2016	neuveдено
Světlá nad Sázavou	Propojení ulic Na Bradle - Lánecká	2016	neuveдено
Světlá nad Sázavou	Rekonstrukce komunikace v ulici Čapkova	2015	400 000,00
Světlá nad Sázavou	Rekonstrukce komunikace a chodníku v ulici Na Bradle	2016	450 000,00

Světlá nad Sázavou	Napojení Podnikatelské zóny Na Rozkoši na ulici Lánecká 2015	2015	neuveďeno
Světlá nad Sázavou	Bezbariérové úpravy křižovatky ulic Lánecká a Školní, rekonstrukce Školní ulice	2015	neuveďeno
Světlá nad Sázavou	Rekonstrukce kulturního centra	2015	neuveďeno
Světlá nad Sázavou	Propojení ulic Na Bradle - Na Sídlišti	2016	neuveďeno
Světlá nad Sázavou	Rekonstrukce komunikace v ulici Na Sídlišti	2016	neuveďeno
Světlá nad Sázavou	Bezbariérové úpravy budovy ZŠ Lánecká	2016	neuveďeno
Světlá nad Sázavou	Rekonstrukce komunikace v ulici Zelená	2017	neuveďeno
Světlá nad Sázavou	Rekonstrukce komunikace v ulici Nová čtvrt'	2017	neuveďeno
Světlá nad Sázavou	Rekonstrukce komunikace v ulici Pěšinky	2017	neuveďeno
Světlá nad Sázavou	Budování a značení cyklotras v regionu města Světlá nad Sázavou	2018	670 000,00
Světlá nad Sázavou	Revitalizace městské zeleně	2018	1 000 000,00
Světlá nad Sázavou	Rekonstrukce komunikací v místních částech města Světlá nad Sázavou	2018	800 000,00
Světlá nad Sázavou	Revitalizace a výstavby dětských hřišť v místních částech města Světlá nad Sázavou	2018	neuveďeno
Světlá nad Sázavou	Rekonstrukce bytových domů	2018	neuveďeno
Číhošť	Úprava okolí geografického středu ČR	2014	200 000,00
Číhošť	Připojení Tunochod a Hroznětína na vodovodní řád	2014	800 000,00
Číhošť	Úprava poldru nad rybníkem Kacířem v Číhošti	2015	500 000,00
Číhošť	Vykoupení pozemku v Zádvoří - výstavba koupaliště	2016	2 000 000,00
Číhošť	Provedení pozemkových úprav	2015	3 000 000,00
Číhošť	Zbudování dětských hřišť v Číhošti a osadách	2016	1 500 000,00
Číhošť	Úprava autobusové čekárny a okolí na rozcestí Číhošť - Leděč n. S.	2016	300 000,00
Číhošť	Vnitřní oprava kapličky ve Zdeslavicích	2017	150 000,00
Číhošť	Úprava plochy v okolí hygienického zázemí na hřišti v Číhošti	2017	120 000,00
Číhošť	Zbudování víceúčelového hřiště na tenis, volejbal atd.	2017	900 000,00
Číhošť	Zbudování cyklostezky Číhošť - Kynice	2018	6 000 000,00
Číhošť	Zbudování míst v osadách pro umístění odpadů při svozech	2018	230 000,00
Číhošť	Výsadba zeleně u čistírny odpadních vod	2018	120 000,00
Heřmanice	Oprava komunikace v osadě Bučovice	2015	neuveďeno
Heřmanice	Oprava hřbitovní zdi v Heřmanicích	2016	neuveďeno
Hradec	Rozšíření a modernizace kulturního sálu	2014	460 000,00
Hradec	Obnova komunikace do osady Hamry	2017	neuveďeno

Hradec	Zavedení místního vodovodu	2015	neuvedeno
Rozsochatec	Dopravení obslužnost - spoje o prázdninách	2019	400 000,00
Rozsochatec	Vyčištění Břevnického potoka	2017	200 000,00
Rozsochatec	Vzdělávací akce při základní škole - kurzy pro děti, dospělé i seniory	2016	300 000,00
Rozsochatec	Odbahnění zámeckého rybníka	2015	2 000 000,00
Rozsochatec	Rozvoj turistiky - rozhledna, lanové centrum	2015	1 250 000,00
Rozsochatec	Využití brownfields	2016	6 000 000,00
Bačkov	Úpravy zámeckého parku	2016	1 200 000,00
Bačkov	Sjezdovka na sáňkování	2018	1 000 000,00
Bačkov	Vzdělávání pro děti, dospělé a seniory	2015	500 000,00
Bačkov	Volnočasové aktivity pro děti - skate park, lanové centrum	2015	700 000,00
Bačkov	Vybavení tělocvičny	2014	240 000,00
Bačkov	Sklad na obecní věci a vybavení	2014	neuvedeno
Vilémov	Klub seniorů - zázemí	2016	1 000 000,00
Vilémov	Cukrárna, kavárna, čajovna	2014	2 000 000,00
Vilémov	Naučná rybářská stezka	2015	700 000,00
Vilémov	Rekonstrukce márnice	2017	600 000,00
Vilémov	Výměna oken v budově radnice	2014	450 000,00
Uhelná Příbram	Opravy hrází rybníků a odbahnění	2018	neuvedeno
Uhelná Příbram	Opravy stávajících sportovišť	2015	neuvedeno
Uhelná Příbram	Opravy památek	2019	200 000,00
Uhelná Příbram	Udržení služeb - školky, školy, pošta, obchody, doprava	2018	neuvedeno
Uhelná Příbram	Podpora zaměstnanosti a malých podnikatelů	2019	neuvedeno
Hněvkovice	Veřejné osvětlení	2016	200 000,00
Hněvkovice	Chodníky v obci	2015	460 000,00
Hněvkovice	Silnice v novostavbách	2016	1 000 000,00
Hněvkovice	Oprava cest	2017	300 000,00
Sedletín	Rybářská bašta	2014	150 000,00
Sedletín	Oprava sociálního zařízení v hospodě	2014	100 000,00
Sedletín	Obnova rybníku ve Veselé	2015	500 000,00
Sedletín	Obecní kanalizace + ČOV	2016	20 000 000,00

Sedletín	Veřejné osvětlení na nových parcelách	2014	100 000,00
Sedletín	Obnova místních komunikací	2017	3 000 000,00
Sedletín	Obnova místních památníků + křížků	2015	200 000,00
Sedletín	Obnova budovy ZŠ	2016	2 000 000,00
Skuhrov	Přestavba základní školy ve Skuhrově a přístavba základní školy	2017	10 000 000,00
Skuhrov	Odbahnění rybníka ve Skuhrově	2019	600 000,00
Horní Krupá	Jezírko na přírodní zahradě	2015	70 000,00
Horní Krupá	Ubytování pro účastníky výukových programů (žáky) v komunitní škole	2017	nevedeno
Horní Krupá	Platforma řemeslníků v území MAS (brožura)	2019	350 000,00
Čachotín	Rekonstrukce kostela sv. Vavřince	2019	400 000,00
Čachotín	Obecní parket a venkovní zázemí na letní kulturní akce	2018	900 000,00
Hradec	Oprava komunikace do místní části Hamry	2015	1 800 000,00
Krásná Hora	Výstavba nebo stavební obnova hasičské zbrojnice	2015	1 000 000,00
Krásná Hora	Obnova kostelních varhan	2016	2 000 000,00
Krásná Hora	Restaurování barokní skříně, oltáře	2017	400 000,00
Krásná Hora	Odlití nového zvonu do kostela	2018	nevedeno
Krásná Hora	Úpravy veřejných prostranství	2015	nevedeno
Krásná Hora	Výstavba chodníků v obci	2016	400 000,00
Krásná Hora	Poldry - kaskáda rybníků	2015	nevedeno
Krásná Hora	Onova sakrálních staveb	2015	350 000,00
Krásná Hora	Výměna střešní krytiny na budově ZŠ a MŠ v Krásné Hoře	2015	1 000 000,00
Krásná Hora	Plynofikace školy a školky	2017	nevedeno
Dolní Město	Kanalizace a ČOV	2014	nevedeno
Dolní Město	Dílna pro umístění techniky	2015	nevedeno
Dolní Město	Školní hřiště - nový umělý povrch	2016	500 000,00
Dolní Město	Zasíťování pozemků	2015	800 000,00
Dolní Město	Kulturní dům v místní části Rejčkov - přístavba sociálních zařízení	2014	350 000,00
Dolní Město	Obnova komunikací	2016	600 000,00
Dolní Město	Nová tělocvična	2015	1 500 000,00
Dolní Město	Obnovy kapliček a sakrálních staveb	2014	400 000,00
Veselý Žďár	Komunikace v obci	2016	1 500 000,00

Veselý Žďár	Kanalizace v obci	2015	900 000,00
Veselý Žďár	Sběrný dvůr pro obec a okolí	2017	2 000 000,00
Veselý Žďár	Rekonstrukce půdních prostor školy na klubovnu	2014	500 000,00
Veselý Žďár	Střídačky, rekonstrukce kabin a pořízení mobilních WC	2014	800 000,00
Kožlí	Hřiště u školky	2014	450 000,00
Kožlí	Rekonstrukce zázemí u hřiště	2014	400 000,00
Kožlí	Obnovy čekáren	2016	300 000,00
Kožlí	Klubovna v kulturním domě	2017	500 000,00
Nová Ves u Světlé	Chodníky v obci	2016	700 000,00
Nová Ves u Světlé	Oprava sálu kulturního domu (podlaha, mezidveře, osvětlení, strop)	2017	300 000,00
Nová Ves u Světlé	Vybavení kulturního domu (židle) + oprava jeviště a opony	2018	500 000,00
Nová Ves u Světlé	Nákup ping-pongového stolu a doplnění herních prvků	2019	300 000,00
Nová Ves u Světlé	Vybavení hasičské klubovny	2020	neuveдено
Nová Ves u Světlé	Vybavení fotbalových kabin kuchyňkou	2020	neuveдено
Nová Ves u Světlé	Nákup hasičské stříkačky a hadic	2019	150 000,00
Nová Ves u Světlé	Škola - výměna oken, zateplení, nová střecha, půdní prostory rekonstrukce	2020	neuveдено
Nová Ves u Světlé	Výsadba stromové aleje	2015	350 000,00
Nová Ves u Světlé	Nákup sochy pro obec - na veřejné prostranství	2016	neuveдено
Nová Ves u Světlé	Rekonstrukce sakrálních staveb v obci	2017	neuveдено
Nová Ves u Světlé	Rekonstrukce rekreačního zařízení Radost	2018	neuveдено
Nová Ves u Světlé	Nákup strojů pro brusiče skla	2019	300 000,00
Nová Ves u Světlé	Nákup vybavení pro sadbu rostlin (hnojení, zalévání)	2020	80 000,00
Nová Ves u Světlé	Obnova veřejné zeleně a zakoupení sekačky	2 019	400 000,00
Nová Ves u Světlé	Zateplení kulturního domu	2020	500 000,00
Nová Ves u Světlé	Vybavení kanceláře obecního úřadu	2018	150 000,00
Ovesná Lhota	Multifunkční hřiště	2018	4 000 000,00
Ovesná Lhota	Místní komunikace (opravy)	2019	2 000 000,00
Ovesná Lhota	Rekonstrukce vodovodu	2020	10 000 000,00
Ovesná Lhota	ZTV	2020	3 000 000,00
Havlíčkův Brod	Stavba zastávek a příslušenství	2015	neuveдено
Havlíčkův Brod	Vypracování generelu dopravy a klidu	2015	150 000,00

Havlíčkův Brod	Reliabilizace stavby cyklostezky do Perknova	2015	20 000 000,00
Havlíčkův Brod	Dokončení cyklostezek na obou stranách řeky Sázavy ve městě	2016	300 000,00
Havlíčkův Brod	Čištění odpadních vod v místních částech	2015	nevedeno
Havlíčkův Brod	Modernizace veřejného osvětlení	2016	nevedeno
Havlíčkův Brod	Výměna azbestocementového potrubí a vodovodního potrubí	2020	nevedeno
Havlíčkův Brod	Zvýšení míry separace a využití odpadu	2016	250 000,00
Havlíčkův Brod	Kultivace míst pro sběr a separaci	2016	nevedeno
Havlíčkův Brod	Posílení rekreačního potenciálu krajiny	2020	nevedeno
Havlíčkův Brod	Využití moderních technologií ke zvyšování účinnosti vytápění a větrání budov v majetku města	2020	2 500 000,00
Havlíčkův Brod	Revitalizace parku Budoucnost a veřejných prostranství	2016	2 000 000,00
Havlíčkův Brod	Aktualizace pasportu zeleně	2016	300 000,00
Havlíčkův Brod	Všechny provozy Technických služeb na jednom místě	2016	400 000,00
Havlíčkův Brod	Rozvoj sociálních služeb - aktualizace střednědobého plánu sociálních služeb	2015	nevedeno
Havlíčkův Brod	Vytvoření nových podnikatelských možností (přivedení sítí k hranicím pozemků, budování dopravní a technické infrastruktury apod.)	2016	nevedeno
Havlíčkův Brod	Regionální spolupráce města Havlíčkův Brod se sousedními (okolními) obcemi	2015	50 000,00
Havlíčkův Brod	Vytvoření efektivního a úsporného úřadu (elektronizace služeb)	2015	3 500 000,00
Havlíčkův Brod	Zefektivnění péče o majetek města (vyřešení vlastnických vztahů a podmínek provozování KD Ostrov, koncepce nakládání s bytovým fondem v majetku města...)	2015	nevedeno
Havlíčkův Brod	Nákup strojů a technologie - více firem	2016-19	185 000 000,00
Havlíčkův Brod	Výstavby a rekonstrukce budov - více firem	2016-2020	450 000 000,00
Havlíčkův Brod	Realizace mezinárodního projektu „Zdravé město“	2014	nevedeno
Ledeč nad Sázavou	Rekonstrukce místních komunikací (ve městě a místních částech)	2015	nevedeno
Ledeč nad Sázavou	Rozvoj místních částí (obnovy občanské vybavenosti a infrastruktury)	2016	nevedeno
Ledeč nad Sázavou	Kompletní revitalizace zeleně ve městě	2014	nevedeno
Ledeč nad Sázavou	Přírodní zahrady	2015	nevedeno
Ledeč nad Sázavou	Investice do obnovy kulturní památky Hrad Ledec nad Sázavou	2016	10 000 000,00
Ledeč nad Sázavou	Investice do škol a školských zařízení (rekonstrukce, obnovy, vybavení, pomůcky)	2015	nevedeno
Zvěstovice	Plynofikace obce	2016	nevedeno

Zvěstovice	Obnova místních komunikací a výsadba nové zeleně podél silnic	2017	1 000 000,00
Golčův Jeníkov	Zpřístupnění památek ve městě a jeho okolí	2019	nevedeno
Golčův Jeníkov	Přístavba školy, tělocvična, zateplení, zahrada	2016	nevedeno
Golčův Jeníkov	Obnova zámku, zámeckého parku	2018	20 000 000,00
Golčův Jeníkov	Vymezit plochu pro položení nové ropovodní stanice	2019	nevedeno
Golčův Jeníkov	Obnova kulturního domu (sokolovny) - střecha, omítky, vnitřní vybavení, parkety apod.	2018	6 000 000,00
Golčův Jeníkov	Pořádat více kulturních akcí ve městě v průběhu celého roku	2014	nevedeno
Golčův Jeníkov	Průběžné obnovy komunikací, dopravní infrastruktury	2014	nevedeno
Kraborovice	Veřejná zeleň - revitalizace, úpravy, pořízení mechanizace pro úpravu veřejné zeleně	2015	500 000,00
Kraborovice	Pořízení vybavení pro místní spolky (počítač, tiskárna, fotoaparát, stativ apod.)	2016	200 000,00
Kraborovice	Obnova úhrovské kaple	2017	700 000,00
Borek	Obnova a rekonstrukce bývalé školy včetně zakoupení vybavení	2016	360 000,00
Borek	Obnova zeleně a odpočinkových míst v obci a místní části	2017	400 000,00
Leškovice	Vybavení pro volnočasové aktivity - sportovní, kulturní	2015	330 000,00
Leškovice	Obnova okolí památníku	2016	150 000,00
Leškovice	Přístroj na veřejnou zeleň (mechanizace) a do lesa	2017	400 000,00
Chrtníč	Obnova kulturního domu	2016	300 000,00
Chrtníč	Obnova místních komunikací	2018	600 000,00
Sázavka	Podpora služeb v obci (obchod, kadeřnictví, pošta) a zázemí pro jejich činnost	2014	nevedeno
Sázavka	Obnova místních památek (kapliček, křížků, kostela)	2015	700 000,00
Sázavka	Údržba sportoviště a jeho vybavení	2016	320 000,00
Nejepín	Revitalizace rybníků a jejich okolí	2016	nevedeno
Nejepín	Zajištění zázemí pro místní obyvatele k setkávání se a besedování	2015	nevedeno
Nejepín	Knihovna, obecní úřad a lepší služby pro obyvatele	2017	nevedeno
Kojetín	Výstavní expozice v Kojetíně	2016	500 000,00
Kojetín	Obnova bývalé školy	2016	600 000,00
Kojetín	Realizace rybníku - nový rybník	2018	2 500 000,00
Kyjov	Odbahnění rybníku	2016	600 000,00
Kyjov	Vytvoření koupaliště v obci	2017	1 200 000,00
Kyjov	Vybavení sboru dobrovolných hasičů	2015	340 000,00
Ždírec	Multifunkční hřiště i se zázemím pro matky s dětmi	2016	1 000 000,00

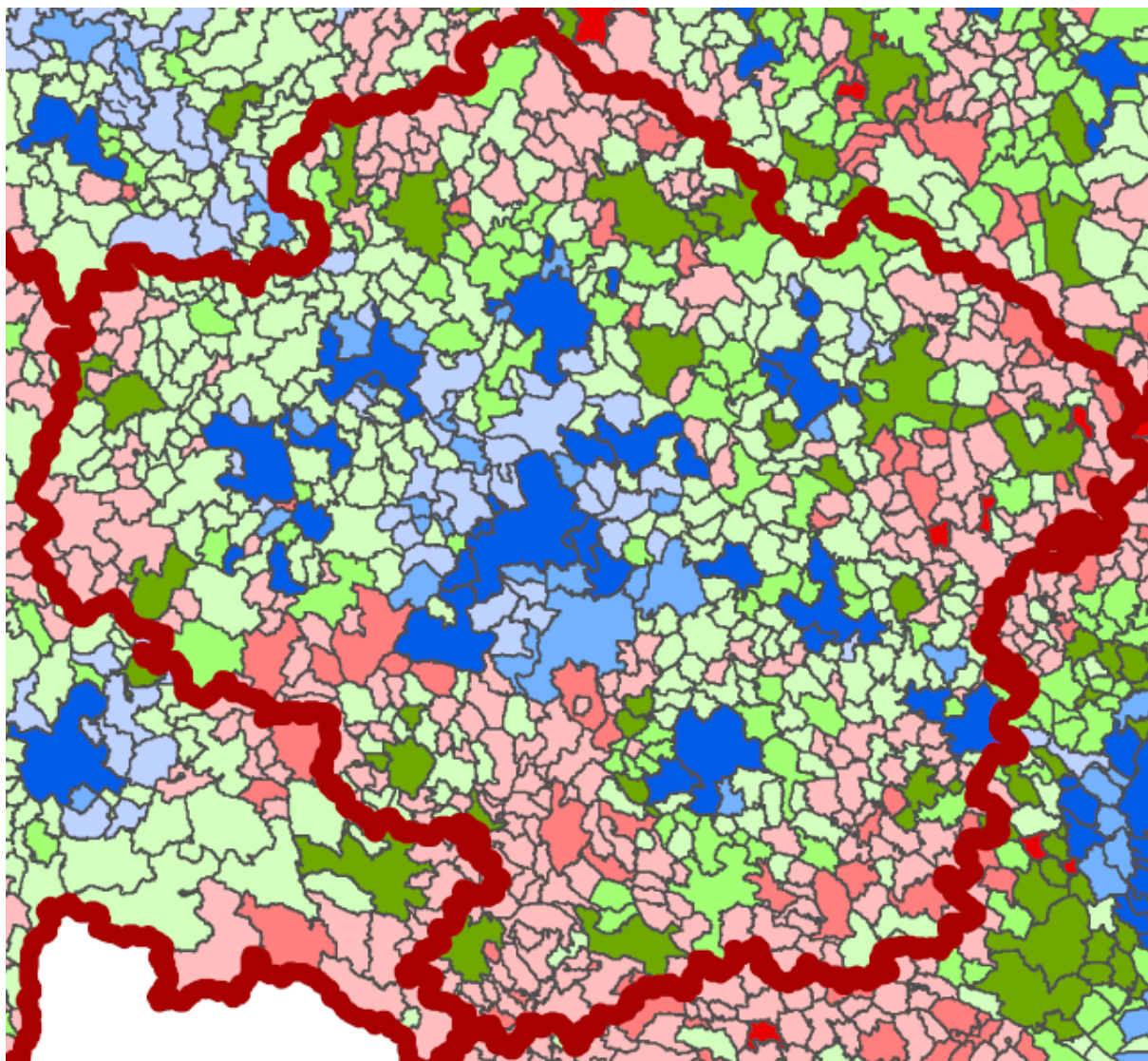
Ždírec	Obnova obecního domu	2017	1 600 000,00
Hurtova Lhota	ČOV v obci	2018	neuveďeno
Hurtova Lhota	Vybavení tělocvičny a posilovny v budově bývalé školy	2016	230 000,00
Hurtova Lhota	Rekonstrukce budovy obecního úřadu	2015	680 000,00
Knyk	Vybavení pro letní kinematograf	2016	70 000,00
Knyk	Mechanizace pro údržbu zeleně i sněhu v zimních měsících	2015	400 000,00
Knyk	Obnova komunikací mezi místními částmi	2019	500 000,00
Knyk	Vybavení sálu kulturního domu	2018	160 000,00
Kynice	Zbudování cyklostezky Číhošť - Kynice	2016	1 000 000,00
Kynice	Řesení vodovodu a kanalizace	2017	neuveďeno
Kynice	Technické vybavení pro stavbu rodinných domů	2014	neuveďeno
Jedlá	Obnovy komunikací	2015	300 000,00
Jedlá	Revitalizace zeleně v centru obce a kolem rybníka	2016	neuveďeno
Kozlov	Rekonstrukce obecního domu	2015	400 000,00
Kozlov	Vybavení pro místní spolky (sportovní, hasičské) a pořádání kulturních akcí	2016	250 000,00
Kozlov	Obnova komunikací v obci a především místních částech (kopcovitý terén)	2018	800 000,00
Služátky	Vybavení pro pořádání kulturních akcí (pivní sety, stany)	2015	300 000,00
Služátky	Sportovní hřiště (zázemí a vybavení)	2016	450 000,00
Služátky	Vybavení pro pohádkový les a další kulturní akce (kostýmy, pomůcky, hry apod.)	2017	120 000,00
Kunemil	Vybavení pro pořádání kulturních akcí (pivní sety, stany)	2017	200 000,00
Kunemil	Hasičská stříkačka, hadice a další vybavení	2017	180 000,00
Kunemil	Obnova památníků a dalších historických památek v obci	2015	160 000,00
Pohleď	Obnovy Michalova statku a jeho okolí	2017	neuveďeno
Pohleď	Kanalizace v obci	2018	neuveďeno
Malčín	Obnova komunikací v obci	2016	neuveďeno
Malčín	Traktor na sečení trávy (veřejná prostranství) s nástavbou na zimu	2015	360 000,00
Malčín	Zázemí pro kulturní akce	2019	200 000,00
Horní Paseka	Oprava hřbitova v obci Zahrádka	2015	150 000,00
Horní Paseka	ČOV v obci	2020	neuveďeno
Horní Paseka	Obnova kostela sv. Víta v Zahrádce	2019	360 000,00
Lipnice nad Sázavou	Obnova letního amfiteátru v Lipnici nad Sázavou	2017	1 000 000,00

Lipnice nad Sázavou	Zázemí pro místní spolky a kluby (materiální i prostorové)	2018	600 000,00
Lipnice nad Sázavou	Obnova obecního úřadu (fasády)	2020	400 000,00
Bojiště	Obnova kapličky ve Veliké a jejího okolí	2018	160 000,00
Bojiště	Obnova místních komunikací	2019	560 000,00
Vilémovice	Úpravy veřejných prostranství (park u místní kapličky)	2015	400 000,00
Vilémovice	Obnovy komunikací	2016	450 000,00
Pavlov	Vybavení pro kulturní život v obci Pavlov (ozvučovací technika, pívni sety, stany)	2016	300 000,00
Pavlov	Rekonstrukce návsi	2016	150 000,00
Pavlov	Vybavení víceúčelového hřiště	2018	90 000,00
Okrouhlice	Opravy komunikací a mostů	2018	nevedeno
Okrouhlice	Zařízení pro údržbu veřejných prostranství (letní i zimní)	2015	700 000,00
Okrouhlice	Obnova sálu v kulturním domě (včetně vybavení)	2016	380 000,00
Okrouhlice	Investice do školy	2017	nevedeno
Trpišovice	Obnovení turistického značení	2014	100 000,00
Trpišovice	Plynofikace obce	2018	nevedeno
Trpišovice	Kanalizace obce (ČOV)	2020	nevedeno
Trpišovice	Zázemí pro aktivity místních (prostorové)	2017	300 000,00
Kouty	Dětské a víceúčelové hřiště	2016	200 000,00
Kouty	Plynofikace obce	2019	nevedeno
Kouty	Sjezdové lyžování - vybavení	2017	400 000,00
Kamenná Lhota	Revitalizace veřejného prostranství a zeleně (úpravy)	2015	nevedeno
Kamenná Lhota	Vybavení pro pořádání kulturních akcí (pívni sety, stany)	2016	150 000,00
Ostrov	Dětské hřiště	2016	300 000,00
Ostrov	Zázemí (budova) pro pořádání kulturních akcí	2017	700 000,00
Ostrov	Úpravy veřejných prostranství včetně vybavení (křovinořez, motorová pila)	2018	250 000,00
Ostrov	Koupě obecního traktoru	2019	nevedeno

Zdroj: MAS Královská stezka

Příloha č. 5 Typologie venkovského území Kraje Vysočina se zahrnutím MAS

Mapa typologie území kraje vysočina dle obcí, použity podklady ze Strategie regionálního rozvoje ČR 2014-2020



obce ČR dle

typu venkova a hustoty obyvatel

- PERIFERNÍ OBLASTI, 0-49 ob./km²
- PERIFERNÍ OBLASTI, 50-99 ob./km²
- PERIFERNÍ OBLASTI, 100 a více ob./km²
- STABILIZOVANÉ OBLASTI, 0-49 ob./km²
- STABILIZOVANÉ OBLASTI, 50-99 ob./km²
- STABILIZOVANÉ OBLASTI, 100 a více ob./km²
- ROZVOJOVÉ OBLASTI, 0-49 ob./km²
- ROZVOJOVÉ OBLASTI, 50-99 ob./km²
- ROZVOJOVÉ OBLASTI, 100 a více ob./km²

Zdroj:

Strategie regionálního rozvoje ČR 2014-2020

Příloha číslo 6 Postupy komunitních prací na SCLLD a výstupy ze zápisů z komunitního projednání

Proces tvorby strategie

První fáze přípravy strategie zahrnovala prvotní komunikaci se starosty o přípravě nového programového období a tvorbě nové komunitně vedené strategie. Při této příležitosti zaměstnanci MAS při osobních schůzkách zpovídali starosty o připravované projekty a budoucí potřeby obce. Současně zaměstnanci na MAS studovali relevantní strategie.

V další fázi přípravy strategie byl vytvořen dotazník pro občany obcí MAS. Byly vytvořeny 2 verze dotazníku:

- Obecný pro obyvatele MAS, neziskové organizace a angažované občany
- Pro podnikatele

Tento dotazník byl vyplňován v průběhu roků 2012, 2013 a 2014. Dotazníkem bylo osloveno celé území MAS. V některých obcích byla komunikace se starosty obcí, kteří dotazník vytiskli a distribuovali do schránek obyvatel, jinde pomáhali místní spolky a organizace, které dotazník roznesly do schránek, veřejných prostor či dalších míst setkání. Dotazník byl vyvěšen i na webových stránkách MAS Královská stezka po dobu 10 měsíců a jednou vyšel tištěný místním zpravodajem. Volně byl k dispozici v kanceláři MAS Královská stezka, kam se pro něj mohl kdokoliv z regionu zastavit. Díky tomu, že dotazníkové šetření probíhalo delší dobu, bylo využito i termínů, kdy probíhaly volby a dotazník byl distribuován společně s volebními lístky do schránek. Dotazník se zaměřoval na témata spokojenosti žití v regionu MAS – dopravní dostupnosti, základní občanské vybavenosti, zdravotní službě, zaměstnanosti, životním prostředím apod. Dále byly otázky směřovány na spokojenost s vedením na obci, zajištěním toku informací či čerpáním dotací. Pro podnikatele byl dotazník směřován na oblasti překážek v podnikání, pomoci v podnikání, budoucích plánů a čerpání dotací.

Jak se postupně vracely vyplněné dotazníky, zaměstnanci MAS pracovali na jejich vyhodnocování prostřednictvím tabulek a grafů. Průběžné výsledky dotazníků byly vždy prezentovány a představovány na setkáních a seminářích, či na pracovních skupinách k tvorbě strategie. Zúčastnění diskutovali o dané problematice a vyhodnocovali ji.

Celkově se na MAS vrátilo 361 vyplněných dotazníků. Obecný dotazník pro obyvatele území vyplnilo 315 obyvatel a 46 vyplněných dotazníků bylo obdrženo od podnikatelů.

Během doby kdy v území MAS probíhalo dotazníkové šetření, organizovala MAS Královská stezka komunitní projednávání v obcích. Některá komunitní projednávání byla v jednotlivých obcích, jinde se komunitní projednávání odehrávala v rámci setkání mikroregionu či dobrovolného svazku obcí. MAS nejdříve navštěvovala v rámci komunitních projednání samostatné obce, až v další fázi realizovala komunitní projednávání v rámci setkání mikroregionů. Na komunitní projednání byli vždy pozváni zástupci veřejnosti a obec měla vždy informovat prostřednictvím svých webových stránek o události. Na šíření informací o komunitních projednáních v jednotlivých obcích se podíleli i členové MAS. Komunitní projednání se odehrávala rovnoměrně po celém regionu MAS. Celkem se uskutečnilo 36 komunitních projednání. Vždy se odehrávala až v odpoledních hodinách nebo na večer, kdy již mohla přijít široká veřejnost (po pracovní době).

Komunitní projednávání facilitovala MAS buď sama, nebo za doprovodu odborníků. Mezi odborníky, kteří komunitní projednávání facilitovali patřili paní Jaroslava Dvořáková, pan Ing. Mgr. Jakub Mareš a paní Ing. Jana Bláhová. Na prvních komunitních projednáních zúčastnění hovořili tematicky o jednotlivých oblastech, např. školství, odpadové hospodářství, sociální služby, životní prostředí, dotační management, doprava apod. Později, na dalších komunitních projednáních, zúčastnění projednávali SWOT analýzy pro jednotlivé oblasti, řadili priority regionu dle jejich názoru od největší priority po nejnižší. Při posledních projednáních, realizovaných v rámci větších skupin obyvatel, připomínkovali veškeré navržené priority, jejich řazení, cíle a souhrnnou SWOT analýzu.

Vždy po komunitních projednáních byl vytvořen zápis a byly zapracovány připomínky zúčastněných, na kterých se podílela kancelář MAS, ale především odborníci (pan Ing. Mgr. Jakub Mareš, pan Petr Havelík, pan Ing. Radim Sršeň, Ph.D. a pan Ing. Alois Věžník).

V průběhu roku 2013 a 2014 sbírala MAS statistická data do analytické části strategie. Data byla sbírána například od Českého statistického úřadu, ministerstev, Kraje Vysočina a dalších oficiálních zdrojů, ale část dat byla sbírána i od obcí a starostů na základě faktických jevů v obci.

V průběhu sběru dat MAS tvořila analytickou část. Části analytických dat, které již byly hotové, prezentovala při setkáních partnerů MAS a veřejnosti. Prezentace a setkání s veřejností byly vždy připravovány ve spolupráci s odborníkem na strategii.

V roce 2014 byly připravovány i mapové podklady do strategie, které jasně prezentovaly výstupy z území. Pro zúčastněné byly poutavější než klasické tabulky a grafy.

Komunitních projednávání se často zúčastňovali i zástupci z pracovní skupiny pro tvorbu strategie, kteří se svými náměty napomáhali vedení projednávání.

V pracovní skupině byli zastoupeni zástupci obcí, neziskových organizací i podnikatelů. Společně se setkávali a připomínkovali aktuální verze strategie. Vzájemně spolu komunikovali a pořádali ve spolupráci se zaměstnanci MAS skype konference. Zástupci pracovní skupiny měli za úkol i šíření informace o vytváření nové strategie a sběr podkladů do strategie (například indikativního seznamu potřeb území).

V pokročilejší fázi přípravy strategie bylo naplánováno 6 setkání s veřejností, kde MAS prezentovala s facilitátorem výsledky dosavadní práce. Setkání byla tematicky oddělená – 2 pro zástupce obcí, 2 pro podnikatele a 2 pro zástupce neziskových organizací. Při setkáních vznikaly připomínky, které byly vždy po setkáních probírány v rámci pracovní skupiny a následně zapracovány do strategie.

V poslední fázi připomínkování strategie byla početné skupině zástupců partnerů MAS zaslána pracovní verze strategie, kdy měli týden na pročetění a připomínkování. Poté již byly pouze zapracovány připomínky zaměstnanci MAS a strategie finálně upravena.

HOSPODÁŘSKY SLABÉ REGIONY ČESKÉ REPUBLIKY

