

Strategie

komunitně vedeného místního rozvoje

MAS Valašsko - Horní Vsacko

pro období 2014 - 2020

Chodíme chodíme hore po dědině

...to Naše Valašsko pěkně zvelebíme

REALIZAČNÍ TÝM STRATEGIE SCLLD:

Mgr. Petra Zádilská (MAS Valašsko – Horní Vsacko)
Ing. Šárka Burianová (MAS Valašsko – Horní Vsacko)
Ing. Tomáš Kocourek (MAS Valašsko – Horní Vsacko)
Ing. Josef Zvěřina (MAS Valašsko – Horní Vsacko)
Ing. Vlasta Sláčíková (Sdružení Valašsko – Horní Vsacko)
Bc. Kristýna Jakešová (MAS Valašsko – Horní Vsacko)
Ing. Naděžda Válková (MAS Valašsko – Horní Vsacko)
Ing. Eliška Křenková (MAS Valašsko – Horní Vsacko)
Mgr. Irena Šťastná (MAS Valašsko – Horní Vsacko)
Bc. Ing. Roman Chmelař (GaREP, spol. s r.o.)
Ing. Jan Binek, Ph.D. (GaREP, spol. s r.o.)
RNDr. Kateřina Synková (GaREP, spol. s r.o.)
RNDr. Hana Svobodová, Ph.D. (GaREP, spol. s r.o.)
Mgr. Jan Holeček (GaREP, spol. s r.o.)
Mgr. Martin Nawrath (Nadace Partnerství)
Ing. Markéta Sprinzlová (Nadace Partnerství)

Obsah

1. POPIS ÚZEMÍ A ZDŮVODNĚNÍ JEHO VÝBĚRU	6
1.1. základní informace o MAS	6
1.2. Historie MAS	7
1.3. Vyhodnocení minulých rozvojových aktivit	8
2. ANALYTICKÁ ČÁST	14
2.1. Popis území a socioekonomická analýza	14
Životní prostředí	14
Historie, kultura a památky	20
Obyvatelstvo.....	22
Trh práce a ekonomika.....	26
Doprava	33
Technická infrastruktura	34
Vybavenost obcí a služby	35
Bydlení.....	37
Život v obcích.....	38
Cestovní ruch.....	39
Bezpečnost	44
Souhrnné hodnocení území	45
2.2. Názory aktérů na stav území	47
Názory obyvatel, Názory podnikatelů, Názory neziskových organizací.....	47
2.3. Rozvojový potenciál území	49
Územní plánování.....	49
Rozvojová území.....	50
Rozvojové kapacity.....	51
2.4. Analýza rozvojových potřeb	53
2.5. SWOT analýza	55
SWOT analýzy vybraných oblastí rozvoje:.....	56
3. STRATEGICKÁ ČÁST	62
3.1. Vize a mise MAS VALAŠSKO – HORNÍ VSACKO	62
3.2. Strategické cíle a struktura strategické části	62
3.3. Priority, specifické cíle a opatření	63
3.4. VAZBY NA HORIZONTÁLNÍ TÉMATA.....	70
3.5. Vazby na jiné strategické dokumenty	71
4. IMPLEMENTAČNÍ ČÁST	73
4.1. Implementační rámec	73
4.2. Finanční rámec a časový harmonogram	73
5. SEZNAM PŘÍLOH:.....	74

5.1.	Příloha č. 1: Přehled zvláště chráněných území a dalších hodnotných lokalit na území MAS Horní Vsacko.....	75
5.2.	Příloha č. 2: Přehled památných a dalších významných stromů na území MAS Horní Vsacko.....	90
5.3.	Příloha č. 3: Seznam nemovitých kulturních památek MAS	93
5.4.	Příloha č. 4: Rozmístění obyvatelstva.....	95
5.5.	Příloha č. 5: Index stáří	96
5.6.	Příloha č. 6: Seznam brownfields na území MAS	97
5.7.	Příloha č. 7: Technická vybavenost obcí	98
5.8.	Příloha č. 8: Seznam aktivních spolků v jednotlivých obcích	99
5.9.	Příloha č. 9: Mapa turistických tras	100
5.10.	Příloha č. 10: Seznam poskytovatelů ubytování v MAS.....	101
5.11.	Příloha č. 11: Výsledky dotazníkového šetření spokojenosti obyvatel.....	104
5.12.	Příloha č. 12: Zápisy z komunitních projednání	126
5.13.	Příloha č. 13: Zápisy z jednání pracovních skupin	136

Úvod

Integrovaná strategie území (ISÚ) Místní akční skupiny Valašsko – Horní Vsacko je uceleným rozvojovým dokumentem, který se zabývá trvale udržitelným rozvojem vztahujícím se na územní působnost subregionu Valašsko - Horní Vsacko.

ISÚ je střednědobým strategickým dokumentem a vychází z potřeb celého území a současně respektuje zájmy jednotlivých obcí. Koncipován je s ohledem na místní potřeby a místní potenciál se snahou o aktivizaci spolupráce místních aktérů a vytváření propojených sítí s využitím inovativních prvků. Strategie především vyhodnocuje problémy a potenciál našeho regionu a navrhuje jeho rozvoj pro období v letech 2014 -2020 pomocí konkrétních opatření.

Tato strategie vznikla metodou komunitně vedeného místního rozvoje (CLLD), při které byli do jednotlivých fází jejího vzniku zapojeni partneři na místní úrovni, včetně oslovení občanské veřejnosti a místních ekonomických subjektů. Při tvorbě strategie se prolíná jak zpracování komunitní, tak expertní. U komunitního zpracování to byli především místní aktéři (podnikatelé, neziskové organizace, občané, zástupci obcí, a další), kteří zde žijí, pracují, znají nejlépe potřeby a problémy území a chtějí je do budoucna řešit a není jim lhostejný vývoj našeho regionu. Jejich zapojení proběhlo formou koordinační skupiny tvorby ISÚ, realizací veřejných projednání a jednání u kulatých stolů. Pro široké zapojení občanů bylo také realizováno rozsáhlé dotazníkové šetření. Po expertní stránce pak byla zajištěná metodická pomoc a konzultace při jednotlivých aktivitách a zpracování strategie odbornými externími firmami.

Tato strategie je v souladu s doporučujícími materiály Ministerstva pro místní rozvoj a Ministerstva zemědělství ČR a dále je v souladu se strategiemi Zlínského kraje. ISÚ není v rozporu s územně-plánovací dokumentací jednotlivých obcí.

ISÚ obsahuje čtyři části:

1. Popis území a zdůvodnění výběru – základní rámec fungování MAS
2. Analytická část – zachycení situace v území
3. Strategická část – stanovení směřování rozvoje a způsobů naplňování rozvoje
4. Implementační část – stanovení mechanismů a podpory naplňování ISÚ

Na tuto strategii volně navazují „Programové rámce“, které jsou vztaženy ke konkrétním operačním programům.

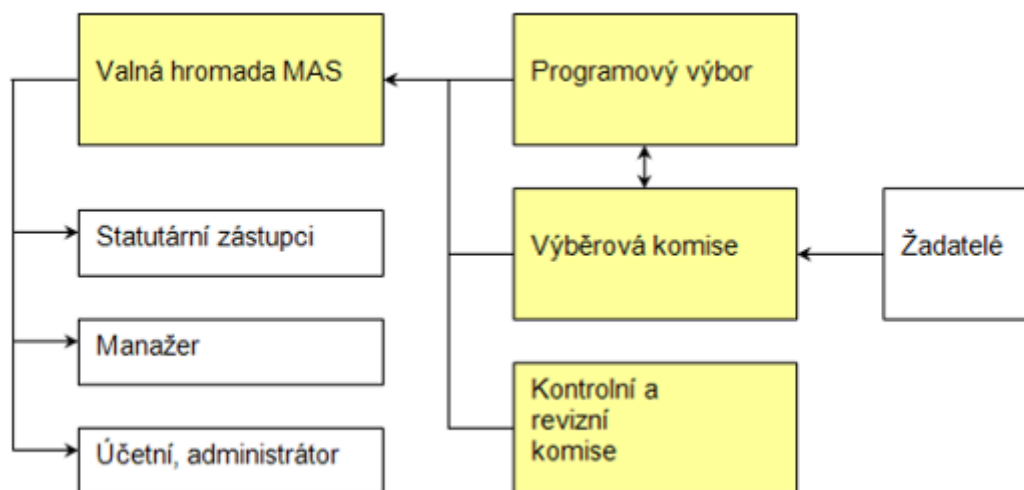
1. POPIS ÚZEMÍ A ZDŮVODNĚNÍ JEHO VÝBĚRU

1.1. ZÁKLADNÍ INFORMACE O MAS

Místní akční skupina Valašsko - Horní Vsacko o. s. (dále jen MASVHV) je nestátní neziskovou organizací, která sdružuje veřejné, podnikatelské a neziskové subjekty na území Horního Vsacka. Vznikla v roce 2007 za účelem všestranné podpory rozvoje regionu. S platností nového Občanského zákoníku od 1.1.2014 se změnila právní forma Místní akční skupiny Valašsko – Horní Vsacko, o. s., z občanského sdružení na spolek s názvem: Místní akční skupina Valašsko - Horní Vsacko, z.s.

Základní identifikace MAS

Název MAS:	Místní akční skupina Valašsko – Horní Vsacko, z.s.
Sídlo MAS:	Hovězí 74, 756 01 Hovězí
Právní forma MAS:	občanské sdružení, od 1. 1. 2014 zapsaný spolek
IČO:	28559908
Statutární zástupci:	Ing. Tomáš Kocourek, předseda MAS Ing. Josef Zvěřina, místopředseda MAS
Manažer:	Mgr. Petra Zádilská, (Ing. Šárka Burianová – 2007 - 04/2013)
Tel:	733 717 016, 604 732 890
E-mail:	masvhv@seznam.cz , petra.zadilska@masvhv.cz
Internetové stránky:	www.masvhv.cz
Facebook:	www.facebook.com/MASVHV



Obr. č. 1: Organizační struktura MAS

Mezi hlavní orgány MAS patří Valná hromada, která je nejvyšším orgánem spolku, dále pak Programový výbor, Výběrová komise, Kontrolní a revizní komise. Viz obrázek č. 1.

MASVHV je tvořena celkem 27 členy. Členskou základnu tvoří 8 obcí a zástupci neziskového i soukromého sektoru. 70 % členů zaujímá soukromý a neziskový sektor, veřejný sektor zaujímá 30 %. MAS aktivně spolupracuje a komunikuje s místními aktéry – spolupracuje nejen s jednotlivými obcemi Horního Vsacka, ale také s místními zástupci neziskového i soukromého sektoru a občany, kteří mají zájem na rozvoji území.

Území MAS Valašsko – Horní Vsacko je součástí NUTS II. Střední Morava, Zlínského kraje, okresu Vsetín a leží u státních hranic se Slovenskou republikou. Patří mezi příhraniční mikroregiony. Celé území je tvořeno obcemi Janová, Hovězí, Zděchov, Huslenky, Halenkov, Velké Karlovice, městysem Nový Hrozenkov a městem Karolinka. Na rozloze 288,13 km² žilo k 31. 12. 2012 celkem 16 255 obyvatel (zdroj ČSÚ), hustota zalidnění tedy činila 56,4 obyvatel/km².

Vznik Místní akční skupiny právě na tomto území má své opodstatnění. Horní Vsacko je přirozený funkční region, kde má partnerství mezi místními aktéry hluboké kořeny. I geografická poloha v údolí mezi Vsetínskými vrchy a Javorníky (dříve zvané jako *Dolina Urgatina*) kolem řeky Bečvy přirozeně spojuje a nabádá k partnerství.

1.2. HISTORIE MAS

Území Horního Vsacka vybízelo vždy k neoficiálnímu partnerství mezi obcemi. Oficiálně se vytváří od vzniku Sdružení mikroregionu Vsetínsko a rozvíjí se dále od roku 1998, kdy vzniklo sdružení obcí s názvem Hornovsacká dráha, založená na spolupráci obcí Horního Vsacka s cílem udržet zájem obyvatel o veřejnou dopravu a rozvoj cestovního ruchu. Spolupráce se postupně rozvíjela a vznikla síť spolupracujících partnerů veřejného a soukromého sektoru, kteří se začali zamýšlet nad společným postupem při rozvoji regionu. Vznikem MAS došlo k vytvoření organizovaného partnerství veřejného a soukromého sektoru, které spojuje společný záměr. Vznik Místní akční skupiny Valašsko – Horní Vsacko se datuje k 8. 6. 2007, kdy proběhla ustavující Valná hromada.

V roce 2007 a 2008 probíhalo zpracování Integrované strategie území a Strategického plánu Leader a v roce 2008 byla podána žádost o dotaci MAS na realizaci SPL v rámci osy IV. Leader, Programu rozvoje venkova. V roce 2009 byla MASVHV vybrána k podpoře v druhém kole výběru žádostí o dotaci a mohla na svém území vyhlásit 1. výzvu k předkládání žádostí o dotaci na projekty, které jsou v souladu s jejím strategickým plánem Leader s názvem „My zme Valaši, jedna rodina“.

Po celou dobu své působnosti dbala MAS na průběžné vzdělávání svých zaměstnanců. Zaměstnanci MAS se účastnili řady školení, seminářů a konferencí k problematice dotačního managementu a rozvoje venkova, které probíhaly po celé ČR. Značný důraz byl kladen také na propagaci MAS a jejího území a celkovou osvětu veřejnosti. MAS pravidelně 2x ročně vydává svůj Zpravodaj, účastní se výstavy Země živitelka a Regioutour a spolupřátá různé propagační akce pro veřejnost.

MASVHV zaměstnává na hlavní pracovní poměr 2 zaměstnance, a to manažera MAS a administrátora SPL a dále pak zaměstnává účetní. K dispozici je zaměstnancům plně vybavená kancelář spolu se zasedací místností.

Financování MAS bylo zajištěno z těchto zdrojů:

- z dotace z Programu rozvoje venkova, osy IV. Leader
- z ročních členských příspěvků
- z půjček a příspěvků od obcí
- z příjmů z vlastní činnosti (zejména zpracování projektových žádostí z jiných dotačních titulů a služby dotačního managementu)

1.3. VYHODNOCENÍ MINULÝCH ROZVOJOVÝCH AKTIVIT

V začátcích svého založení směřovala MAS své aktivity na konzultace a zpracování žádostí o dotaci z Programu rozvoje venkova a operačního programu ROP Střední Morava. Díky svým aktivitám napomohla k realizaci 4 velkých projektů financovaných z ROP Střední Morava a napomohla tak získání dotace ve výši více než 60 mil. Kč.

MAS Valašsko – Horní Vsacko jakožto podpořená MAS v období 2007 – 2013 má zkušenosti s implementací Strategického plánu LEADER „My zme Valaši, jedna rodina“. Tato kapitola se zabývá vyhodnocením rozvojových aktivit v rámci implementace SPL se zpětnou vazbou na jednotlivé aktivity jakožto klíčovou částí pro nastavení návrhové a implementační části pro následující programové období 2014 – 2020.

Naplnování cílů Strategického plánu LEADER „My zme Valaši, jedna rodina“

V SPL byly vymezeny 3 prioritní osy, u nichž byly stanoveny oblasti podpory a cíle, kterých mělo být dosaženo prostřednictvím jednotlivých opatření (neboli Fichí). Opatření vycházela z Programu rozvoje venkova ČR.

Tab. č.1: Prioritní osy SPL MASVHV

PRIORITNÍ OSA 1: Valašsko – Horní Vsacko – produktivní a dynamické		
Podpora	Cíle	Fiche (opatření)
<ul style="list-style-type: none"> • Modernizace zemědělských podniků • Zakládání a rozvoj mikropodniků zvýšení stability území • Podpora aktivit zemědělců k rozvoji nezemědělských činností 	<ul style="list-style-type: none"> • Podpora konkurenceschopnosti místních podniků • Posílení dynamiky podnikání • Rozvoj nezemědělské produkce • Podpora zaměstnanosti • Zlepšení kvality života a diverzifikace ekonomických aktivit 	<ul style="list-style-type: none"> • Fiche 1 Zemědělství – náš chleba • Fiche 2 Podnikání – naše šance • Fiche 3 Diverzifikace zemědělství – naše možnosti

PRIORITNÍ OSA 2: Valašsko – Horní Vsacko – tradiční a lákavé		
Podpora	Cíle	Fiche (opatření)
<ul style="list-style-type: none"> • Podpora budování rekreační infrastruktury pro malokapacitní ubytování, včetně stravování a rekreačních zařízení • Zkvalitnění služeb cestovního ruchu • Architektonický a urbanistický rozvoj obcí v souvislosti na zachování charakteristického vzhledu a hodnot • Zvýšení identity a pospolitosti obyvatel • Udržování, obnova a zhodnocování kulturního dědictví • Podpora kulturních a uměleckých aktivit a tradiční lidové kultury 	<ul style="list-style-type: none"> • Zvýšení rekreačního potenciálu území • Zlepšení kvality služeb v cestovním ruchu • Zvýšení zaměstnanosti • Zvýšení atraktivity Valašska – Horního Vsacka • Využití potenciálu bohatých kulturních tradic Valašska • Zvýšení povědomí o přírodních a kulturních hodnotách prostředí 	<ul style="list-style-type: none"> ➤ Fiche 4 Cestovní ruch – náš potenciál ➤ Fiche 5 Kulturní dědictví – naše chloubka
PRIORITNÍ OSA 3: Valašsko – Horní Vsacko – krásné a pohodové		
Podpora	Cíle	Fiche (opatření)
<ul style="list-style-type: none"> • Zvýšení kvality života v obcích (obnova a estetizace vesnické zástavby) • Zkvalitňování občanského vybavení a služeb (vzdělávací, zdravotnickou, sociální, obchodní, sportovní, volnočasovou a kulturní infrastrukturu) 	<ul style="list-style-type: none"> • Zvýšení atraktivity Valašska – Horního Vsacka • Zvýšení kvality života v obcích • Udržení obyvatel na venkově 	<ul style="list-style-type: none"> ➤ Fiche 6 Vesnice – naše radost ➤ Fiche 7 Život v obcích – naše pohoda

V roce 2011 proběhla střednědobá evaluace (vyhodnocení) SPL, která mimo jiné zjišťovala do jaké míry jsou naplňovány cíle nastavené ve strategii. Respondenti přidělili body na škále od 1 – 5. 1 – vůbec se nedaří naplňovat, 5 – zcela se daří naplňovat. Z výsledku je patrné, že respondenti nejvíce hodnotili Zvýšení kvality života v obcích a to z důvodu, že v letech 2009 – 2011 byly realizovány především obcí v rámci občanské vybavenosti a technické infrastruktury.

Tab. č. 2: Evaluace z roku 2011

Název strategického cíle	1	2	3	4	5
Podpora konkurenceschopnosti místních podniků		2	12	7	1
Posílení dynamiky podnikání		2	12	7	1
Rozvoj nezemědělské produkce		6	14	2	
Podpora zaměstnanosti		10	10	1	1
Zlepšení kvality života a diverzifikace ekonomických aktivit		3	13	3	3
Zvýšení rekreačního potenciálu území		1	8	7	6
Zlepšení kvality služeb v cestovním ruchu			8	9	5
Zvýšení atraktivity Valašska – Horního Vsacka			2	12	8
Využití potenciálu bohatých kulturních tradic Valašska			3	16	3
Zvýšení povědomí o přírodních a kulturních hodnotách prostředí				19	3
Zvýšení kvality života v obcích				5	17
Udržení obyvatel na venkově		1	1	13	7

Střednědobé vyhodnocení naplňování cílů vnímá MAS jako pozitivní a přínosné pro zvýšení efektivity při další práci MAS.

Naplňování plánovaných aktivit v SPL

K naplňování cílů docházelo prostřednictvím vyhlášením výzev a zde jednotlivých opatření. Žadatelé mohli předkládat své projekty do těchto opatření (tzv. fichí):

- Fiche 1: Zemědělství – náš chleba
- Fiche 2: Podnikání – naše šance
- Fiche 3: Diverzifikace zemědělství – naše možnosti
- Fiche 4: Cestovní ruch – náš potenciál
- Fiche 5: Kulturní dědictví – naše chloubka
- Fiche 6: Vesnice – naše radost
- Fiche 7: Život v obcích – naše pohoda

V období 2009-2013 bylo vyhlášeno celkem 8 výzev, bylo administrováno téměř 100 projektů a bylo podpořeno celkem 84 projektů v částce více než 31 mil. Kč. MAS získala značné zkušenosti při administraci projektů a byla všem žadatelům nápomocná od samého vzniku jejich záměru, po jeho realizaci vč. podání žádosti o proplacení a nadále je nápomocná i v době udržitelnosti projektů.

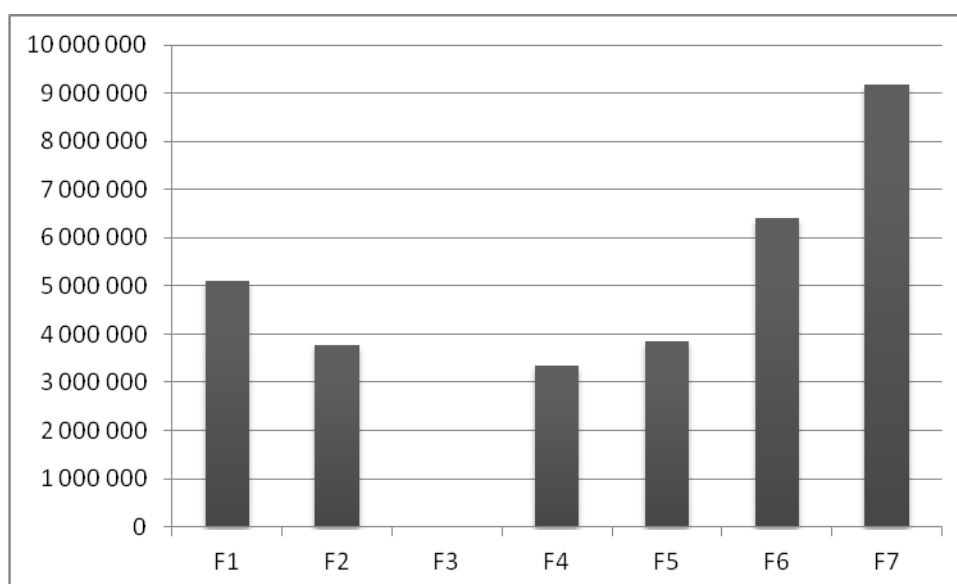
V roce 2013 MASVHV realizovala projekt spolupráce s názvem „Sítování místních produktů na Valašsku“. Iniciátorem projektu a zároveň koordinátorem byla sousední MAS Hornolidečska. Do projektu je zapojeno celkem 6 MAS z Valašska: MAS Hornolidečska, MAS Valašsko – Horní Vsacko, MAS Kelečsko – Lešensko – Starojicko, MAS Rožnovsko, MAS Ploština a MAS Luhačovské Zálesí. V rámci projektu vznikla nová regionální známka pro zemědělské a řemeslné výrobky s názvem „Pravé valašské“; byla vytvořena její grafická podoba; byly uděleny první certifikáty pro zájemce o známku; proběhlo několik farmářských

trhů na území zapojených MAS; byla vypracována marketingová studie; dále databáze zpracovatelů a vytvořeny byly i internetové stránky a propagační materiály.

Od roku 2014 MAS realizuje projekt spolupráce s názvem „Společná propagace našeho valašského regionu“, který je zaměřen na vytvoření společného turistického produktu a společné propagace turistické oblasti území MAS Valašsko - Horní Vsacko a MAS Rožnovsko. Předmětem projektu jsou marketingové aktivity, jejichž přínosem bude celkové zviditelnění nabídky služeb destinace Valašska a zvýšení atraktivity území, a to jak pro české, tak zahraniční turisty.

Níže uvedený graf ukazuje, jak byla čerpána podpora v jednotlivých opatřeních. Nejvíce podpory bylo čerpáno v aktivitách občanské vybavenosti a služeb, následovala technická infrastruktura v obcích a jako třetí v pořadí, co se výše podpory týká byla podpora modernizace zemědělců.

Graf č. 1: Čerpání v jednotlivých opatřeních



Z monitoringu a evaluace současného stavu plnění cílů můžeme říci, že se dařilo naplňovat cíle v 5 oblastech. Problematické bylo naplňování 2 fichí:

Fiche 3: Diverzifikace zemědělství – naše možnosti

Zde se nevyskytly vhodné projektové záměry, které by spadaly do tohoto opatření, i když byl předpoklad, že se tato oblast bude naplňovat a bude o ni zájem.

Fiche 4: Cestovní ruch – náš potenciál

U této oblasti je bohužel hned několik příčin, proč nebyl naplňován dle plánu:

- *nedostatečná připravenost projektu* (stavební povolení, projektové dokumentace)
- *problémy se zajištěním předfinancování projektu*

- *limitující podmínky pravidel programu LEADER* (od. 8 – 12. kola mohli žádat žadatelé pouze bez kratší než 2-leté historie, stavby typu dřevěnice – žadatel nemůže využít svůj materiál)
- *ekonomická stagnace* (jak národní tak regionální)

Pokud sledujeme naplňování monitorovacích indikátorů, tak lze konstatovat z níže uvedené tabulky, že ty byly v SPL nastaveny reálně a byly vesměs všechny splněny nad plánovaný stav.

Tab. č. 3: Plnění monitorovacích indikátorů dle implementace SPL

Kritérium	Jednotka	Stav v roce 2014	Plnění v %
Vytvořená hrubá pracovní místa	počet	5	100
Počet nových strojů a technologických zařízení	počet	17	283
Počet nových nebo inovovaných zemědělských strojů, technologií a staveb	počet	24	400
Počet nově vybudovaných nebo rekonstruovaných objektů a zařízení cestovního ruchu	počet	9	75
Vytvořená nová lůžka v ubytovacích zařízeních	počet	26	173
Podpořené aktivity obnovy dědictví venkova	počet	10	125
Plocha obnoveného veřejného prostranství a veřejné zeleně	m2	3436m2	137
Počet vybudovaných/obnovených zařízení infrastruktury (dopravní, technické)	počet	5	83
Počet nových nebo rekonstruovaných zázemí pro společenské, kulturní nebo sportovní aktivity	počet	8	114
Obnovená/nová občanská vybavenost	počet	12	120

Dle výše uvedených ukazatelů lze předpokládat, které z aktivit budou pokračovat i v následujícím období. Jedná se především o podporu občanské vybavenosti a služeb, technické infrastruktury obcí, podporu zemědělců a podnikatelů.

Dalšími aktivitami, na které by chtěla MAS klást důraz:

- Iniciovat spolupráci mezi ekonomicky rozdílnými subjekty v regionu
- Propagovat činnost MAS a poskytovat informace o MAS obyvatelům regionu
- Vytvářet partnerství MAS na regionální i mezinárodní úrovni

Jak fungovaly řídicí procesy a implementační mechanismy

Řídicí procesy byly realizovány pomocí orgánů MAS, které měly specifikovány své kompetence ve stanovách sdružení. Některé procesy byly zpřesněny vnitřními předpisy MAS.

Důraz byl kladen na transparentnost a nediskriminaci u výběru projektů a na vyloučení střetu zájmů. Byly sledovány priority, cíle SPL a monitorovací indikátory, na jejichž základě se rozhodovalo při výběru projektů.

V důsledku střednědobé evaluace SPL v roce 2011, došlo ke změnám, které se měly promítnout do činností a plnění SPL a měly zvýšit kvalitu a efektivitu práce MAS. V druhé polovině roku 2011 proběhly tyto změny:

- 1) Aktualizace finančního plánu
- 2) Aktualizace administrativních postupů příjmu projektů vyplývajících z předešlých 5. výzev
- 3) Aktualizace výběru projektů – tvorba interního předpisu MAS
- 4) Aktualizace plánu monitoringu a evaluace
- 5) Aktualizace lidských a jiných zdrojů MAS pro činnost spojené s realizací SPL

Z hlediska administrativních procesů mezi platební agenturou SZIF - MAS – žadatel, probíhala podpora po celou dobu trvání projektu a při všech administrativních činnostech. Kancelář MAS je nápomocná při změnových hlášeních, podání žádostí o proplacení, kontrolách na místě, změnových hlášení po realizaci projektu a ex-post kontrolách. Tato práce MAS jako prostředníka mezi SZIF a žadatelem se osvědčila, protože je mnohem efektivnější, než kdyby měl žadatel tyto záležitosti vyřizovat sám.

Po realizaci všech schválených projektů proběhne závěrečná evaluace programového období 2007 – 2013, která by měla komplexně zhodnotit naplňování cílů a monitorovacích indikátorů, které byly nastaveny v Strategickém plánu LEADER „My zme Valaši, jedna rodina“.

2. ANALYTICKÁ ČÁST

2.1. POPIS ÚZEMÍ A SOCIOEKONOMICKÁ ANALÝZA

Životní prostředí

Území MAS Valašsko – Horní Vsacko se vyznačuje velmi členitým a kontrastním terénem, od kopcovitých tvarů, pralesních porostů s výskytem vzácných karpatských živočichů a rostlin, hluboce zaříznutými údolí s prudkými potoky stékajícími z hřebenů, až po druhově pestré louky a pastviny. Rovněž je mimořádná estetická hodnota a pestrost ojedinělého typu krajiny vzniklého historickým soužitím člověka s přírodou. Drsné podmínky života nedovolily místním obyvatelům vytvořit hustou síť osídlení a komunikací, to poměry umožnily zachování typického krajinného rázu. Z hlediska přírody patří zdejší krajina k nejzachovalejším územím v České republice.

Přírodní poměry území

Geomorfologické poměry

Dle geomorfologického členění reliéfu (Czudek, 1976) patří území MAS k provincii Západní Karpaty, k subprovincii Vnější Západní Karpaty a oblastí Hostýnsko-Vsetínská hornatina (Vsetínské vrchy) a Slovensko-moravské Karpaty (Javorníky). Reliéf celé oblasti je velmi členitý a kontrastní, vyznačuje se pestrou mozaikou různých tvarů. Typický je rozvoj vodní eroze a sesuvů. Jediným tvarem je právě údolí Vsetínské Bečvy, udržující typický karpatský směr JZ-SV, které odděluje Javorníky od Vsetínských vrchů. Údolí je široce rozevřené s údolní nivou, místy se zbytky říčních teras. Do hlavního údolí přichází z obou stran množství hlubokých údolí a vodními toky bystřinného charakteru. (Neruda, 2002)

Geologické poměry

Geologicky je území tvořeno flyšovým pásmem Vnějších Západních Karpat. Flyš je specifická geologická formace, která se vyznačuje mnohonásobným opakováním sledů pískovce, vápenec, vápnitým jílovcem a jílovcem, které se střídají v různém poměru. Úrodnost území tvořených na flyšovém podkladě je poměrně nízká, problematická je i špatná retenční schopnost, flyše neumožňují dostatečnou propustnost a vsakování vod – náchylnost ke tvorbě skluzů a sesuvů.

Klimatické poměry

Podnebí celého území lze charakterizovat jako podnebí mírného pásu mírně kontinentální. Dominantní význam pro charakteristiku klimatu je nadmořská výška a terénní členitost. V sledované oblasti je průměrná roční teplota 7,0 °C a průměrný roční úhrn srážek cca 845 mm (srážkoměrná stanice Huslenky – Kychová). Dle Quitta (Quitt, 1975) leží kotliny v nejchladnější mírně teplé oblasti MT 2, převážná část území se nachází v chladné oblasti CH 7 a vyšší hřeben v CH 6. Nejchladnější oblasti s největším množstvím srážek se vyskytují na východě území (Velké Karlovice, Karolinka) se snižující se nadmořskou výškou se teplota zvyšuje a množství srážek na území klesá.

Tab.č. 4 Klimatické charakteristiky mírně teplé oblasti (MT 2) a chladné oblasti (CH 7 a CH4)

Klimatické charakteristiky	MT 2	CH7	CH4
Počet letních dnů	20 – 30	10 – 30	0 - 20
Počet dnů s průměrnou teplotou 10°C a více	140 – 160	120 – 140	80 - 120
Počet mrazové dny	110 – 130	140 – 160	160 - 180
Počet ledových dnů	40 – 50	50 – 60	60 - 70
Průměrná teplota v lednu (°C)	-3 – 4	-7	-6 - -7
Průměrná teplota v červenci (°C)	16 - 17	15 - 16	12.14
Průměrná teplota v dubnu (°C)	6.7	4.6	2.4
Průměrná teplota v říjnu (°C)	6 – 7	6 – 7	4.5
Průměrný počet dnů se srážkami 1mm a více	120 – 130	120 – 130	120 - 140
Srážkový úhrn ve vegetačním období (mm)	450 – 500	500 – 600	600 - 700
Srážkový úhrn v zimním období (mm)	250 – 300	350 – 400	400 - 500
Srážky celkem	700 - 800	850 - 1000	1000 - 1200
Počet dnů se sněhovou pokrývkou	80 -100	100 – 120	140 - 160
Počet dnů zamračených	150 – 160	150 – 160	130 - 150
Počet dnů jasných	40 - 50	40 – 50	30 - 40

Pramen: Geografický ústav ČSAV, 1975

Hydrologické poměry

Dominantním vodním tokem na území MAS je Vsetínská Bečva, která pramení na svazích Trojačky. Řeka protéká směrem od východu na západ všemi členskými obcemi s výjimkou obce Zděchov. Tok patří do povodí řeky Moravy a úmoří Černého moře. Největšími přítoky Vsetínské Bečvy na území MAS jsou Tisňavský potok (Velké Karlovice), Velká Stanovnice (Karolinka), Kychová a Zděchovka (Huslenky). Průměrný roční průtok, měřený ve stanici ČHMÚ Vsetín, je 6,79 m³/s (Evidenční list hlásného profilu č. 322 ČHMÚ). Hlavní vodní nádrž v území je umělá vodní nádrž Stanovnice v obci Karolinka s rozlohou 55 ha a objem nádrže 7,65 mil. m³ vody, která je kvalitním povrchovým zdrojem pitné vody pro široké okolí (Vsetínsko, Valašskokloboucko a Zlín). Další významná vodní nádrž je „Balaton“ nachází se mezi obcemi Nový Hrozenkov a Karolinka. Tato nádrž slouží výhradně k rekreačním účelům (viz kapitola Cestovní ruch).

Vegetační stupňovitost

Vegetační stupňovitost vyjadřuje sled rozdílů přírodní vegetace se sledem rozdílů výškového a expozičního klimatu. Na území MAS se vyskytuje typická západokarpatská biota, nejrozsáhlejší je 5. jedlo-bukový vegetační stupněm (NPR Razula, PR Kutaný), ve vrcholových partiích hřebenu Javorníku je to 6. smrkobukojedlový vegetační stupeň (PR Makyta) a v nižších polohách je zastoupen 4. bukový vegetační stupeň.

Ochrana přírody a krajiny

Z hlediska přírody patří zdejší krajina k nejzachovalejším územím v České republice, proto celé území MAS Valašsko – Horní Vsacko spadá do různých oblastí ochrany přírody a krajiny.

Území MAS Valašsko – Horní Vsacko spadá od roku 2004 do soustavy chráněných území **Natura 2000** jako Evropsky významná lokalita (EVL) Beskydy - nařízení vlády č. 318/2013 Sb. a do Ptačí oblasti Horní Vsacko - nařízení vlády č. 686/2004 Sb.

Všechny členské obce se nachází v Chráněné krajinné oblasti (CHKO) Beskydy, která byla vyhlášena dne 5. března 1973, vládním výnosem MK ČSR č.j. 5373/1973. Jedná se o největší chráněnou oblast České republiky a zasahuje na území také těchto MAS: Místní akční skupina Pobeskydí; MAS Jablunkovsko; MAS Lašsko; Místní akční skupina Rožnovsko; Občanské sdružení MAS Střední Vsetínsko; Místní akční skupina Hornolidečska.

Na území obcí se nachází: 12 zvláště chráněných území (ZCHÚ), 122 hodnotných lokalit (příloha č. 1), 4 památné stromy a přes 70 významných stromů (příloha č. 2).

Tab. č. 5: Seznam ZCHÚ na území MAS

Chráněné krajinné oblasti	CHKO Beskydy – k.ú. - všechny členské obce
Národní přírodní rezervace (NPR)	NPR Razula (23,20 ha) – k.ú. Velké Karlovice: Jedlobukový porost pralesovitého charakteru s příměsí smrku a javoru klenu s výskytem vzácných a ohrožených rostlinných a živočišných druhů.
Přírodní rezervace (PR)	<p>PR Kutaný (14,93 ha) – k.ú. Halenkov: Starý jedlobukový porost s bohatým bylinným patrem, druhovou skladbou a prostorovou výstavbou blízký přirozenému lesu karpatského typu.</p> <p>PR Galovské lúky (1,95 ha) – k.ú. Huslenky: Jedna z nejvýznamnějších enkláv horských luk s masovým výskytem prstnatce bezového.</p> <p>PR Makyta (186,92 ha) – k.ú. Huslenky: Horské bukové lesy s přechody k suťovým lesům. Nejrozsáhlejším maloplošným zvláště chráněným územím Zlínského kraje.</p> <p>PR Losový (14,5 ha) - k.ú. Huslenky: Zachovalý ekosystém poháňkových pastvin, teplomilných trávníků a mezofilních ovsíkových luk.</p> <p>PR Malý Javorník (27,44 ha) - k.ú. Karolinka: Chrání rozvolněné, přírodě blízké lesní porosty ve vrcholových partiích hřebene Javorníků.</p>
Přírodní památky (PP)	<p>PP Stříbrník (14,50 ha) – k.ú. Hovězí: Květnaté bučiny a lesní loučky s výskytem vstavačů.</p> <p>PP Brodská (3,91 ha) – k.ú. Nový Hrozenkov: Zvlněný prudký jižní svah hlavního hřebene Vsetínských vrchů, na podloží zlínských vrstev magurského flyše.</p> <p>PP Skálí (19,87 ha) – k.ú. Karolinka: Přírodě blízké, převážně různověké bučiny a suťové lesy se skalními výchozy.</p> <p>PP Vachalka (8,3 ha) – k.ú. Karolinka: Smišený patrovitý porost typu klenové a bohaté jedlové bučiny, s výskytem vzácných a ohrožených druhů rostlin a živočichů.</p> <p>PP Smradlavá (9,28 ha) – k.ú. Karolinka: Dochovaná část přirozeného, převážně bukového porostu ve Vsetínských vrších, typického pro horský stupeň západních Karpat.</p> <p>PP Uherská (3,26 ha) – k.ú. Zděchov: Zachovalá partie typické valašské krajiny – tzv. jalovcový pasínek.</p>

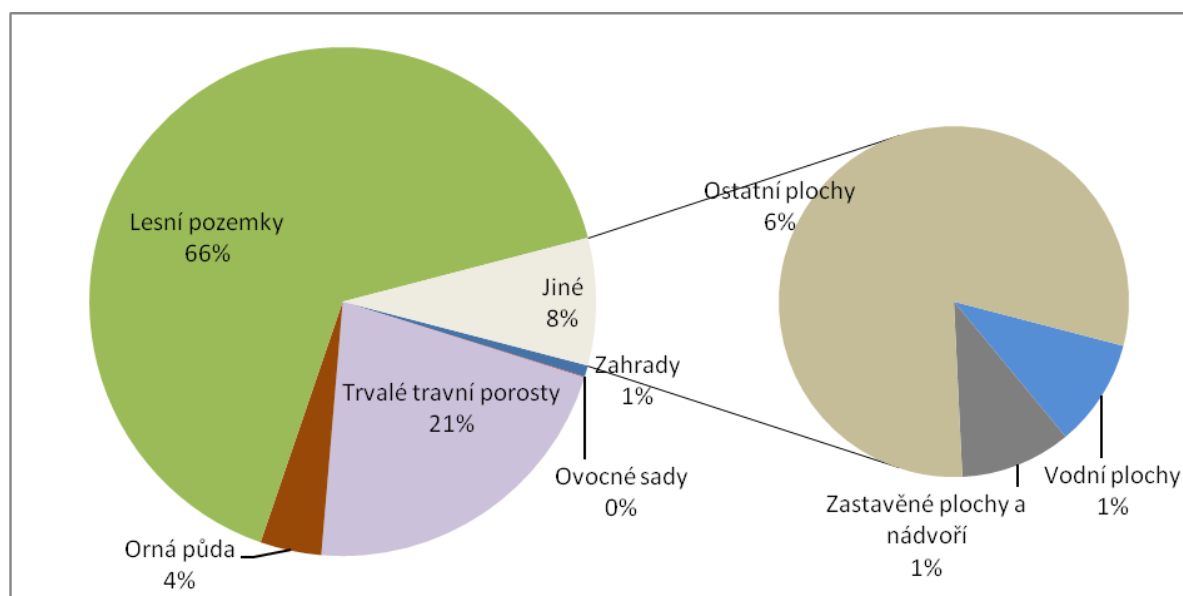
Tab. č. 6. Seznam památných stromů na území MAS

Lípy u kostela ve Zděchově (2 ks)	k.ú. Zděchov, vyhlášeny dne 28.3.1995, kód 100046 Nachází se v obci před vstupem do kostela.
Lípa u Karlovského muzea	k.ú. Velké Karlovice, vyhlášena 1.7.2010, kód 105605 Nachází se v areálu historického muzea.
Lípa na Sihle	k.ú. Velké Karlovice, vyhlášena 19.6.2010 kód 1056056 Nachází se po levé straně silnice Velké Karlovice-Makov těsně za odbočkou do Podtátého jako součást památkově chráněné zemědělské usedlosti Na Sihle.
Lípy na Machůzkách (2ks)	k.ú. Velké Karlovice, vyhlášena 13.6.2010, kód 105607 Nachází se u dřevěného kříže na pravé straně silnice Vsetín-Velké Karlovice-Makov.

Lesy a půda

Charakteristickým pokryvem v krajině na území MAS Valašsko – Horní Vsacko jsou lesy. Jedná se převážně o lesy kulturní (umělé), které byly činností člověka pozměněny do současné druhové skladby. V určitých lokalitách však nalezneme i lesy přírodě blízké. Převažující přirozenou skladbou jsou bučiny a jedlobučiny, které jsou na většině míst nahrazeny smrkovými monokulturami. Dalším dominujícím typem jsou trvalé travní porosty horské louky, pastviny a pouze v údolí řeky Vsetínské Bečvy se vyskytuje převaha orné půdy, kde dříve převažovala společenstva lužních lesů s převahou olšin a jasenin.

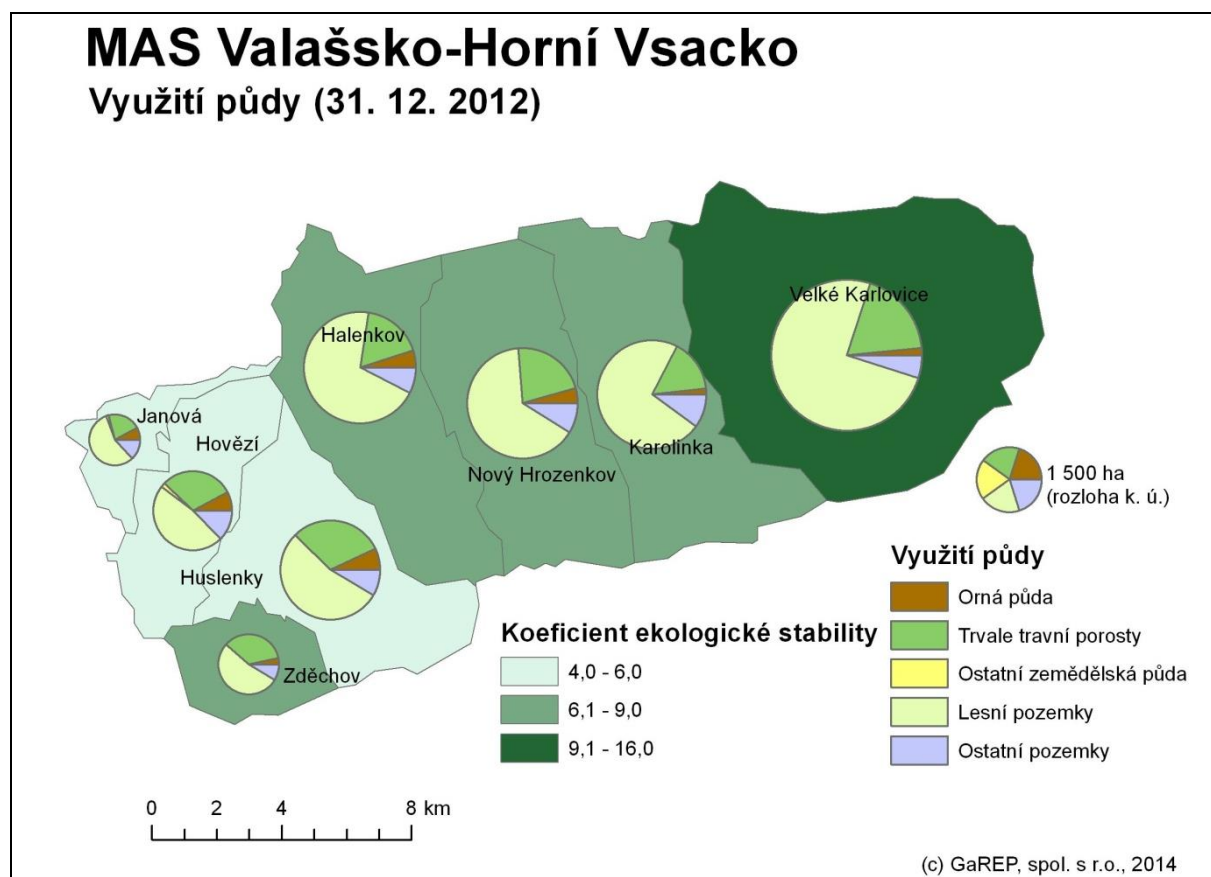
Celková rozloha území MAS Valašsko – Horní Vsacko je 28 798 ha, z toho 66 % (18 920 ha) tvoří les, 21 % (6 198 ha) trvalé travní porosty a pouze 4 % (1 122 ha) připadá na ornou půdu. Toto rozdělení je dáno typickým členitým reliéfem krajiny, který komplikuje intenzivní zemědělskou produkci rostlinné výroby. Nadmořská výška se pohybuje v rozmezí cca 370 – 1 000 mn. m. Nejvyšším bodem na území MAS je hora Vysoká (k.ú. Velké Karlovice) s nadmořskou výškou 1024 m.



Obr. č. 2: Struktura pozemků MAS Valašsko – Horní Vsacko k 31. 12. 2012

Pramen: data ČSÚ, zpracování GaREP spol. s r.o.

Pro zhodnocení stavu krajiny v poměru zda umělé prvky jako zástavba a orná půda převyšují nad prvky přírodními, se využívá koeficient ekologické stability. Ten je na území MAS velmi příznivý a dosahuje hodnoty 7,9, což značí území prakticky přírodní s vysokou ekologickou stabilitou. Nejhorší je situace v obcích Janová a Hovězí, kdy ale ukazatel pořád převyšuje hodnotu 4,0, což stále ukazuje na území přírodní a přírodně blízké krajině s výraznou převahou ekologicky stabilních struktur.



Obr. č. 3: Využití půdy

Pramen: data ČSÚ, výpočet KES dle metodiky ČSÚ

Území MAS Horní Vsacko je ze 66 % (18 920 ha) tvořeno lesními pozemky. Nachází se zde ojedinělý případ, kdy většinu plochy lesů vlastní soukromé osoby a obce - 45% (8600 ha). Státní podnik LČR zde hospodaří jen na 33% (6240 ha). Do konce roku 2014 bude LČR v rámci církevním restitucím vracet církvím cca 4000 ha 22%.

Lesní cestní síť je poměrně hustá eviduje se přes 269 km cest.

Ochrana životního prostředí

Ochrana ovzduší

Téměř celé území MAS leží v CHKO Beskydy, která zpřísňuje požadavky na čistotu produkce. Nejčastějším zdrojem znečištění ovzduší jsou především jednotlivé domy s vytápěním na tuhá paliva a silnice II třídy (II/487), která protíná území západu na východ až k hranici se

Slovenskou republikou. Jedinou obcí, kde došlo k překročení emisních limitů pro ochranu zdraví, je Hovězí¹, v ostatních obcích nebyla tato skutečnost zaznamenána. Dle dotazníkového šetření na obecních úřadech byla jako další znečišťovatel ovzduší, kromě zmíněných identifikována Pila MSK a.s. ve Velkých Karlovicích.

Ochrana vod a zadržování vody v krajině

K zabezpečení kvality pitné vody zasahují do všech obcí MAS ochranná pásma vodních zdrojů a chráněné oblasti přirozené akumulace vod. Kvalita pitné vody ve všech obcích splňuje normu ČSN a v některých obcích naplňuje i přísnější limity pitné vody pro kojence. Území je celkově chudé na podzemní vody v důsledku geologické stavby.

Kvalita vody v řece Vsetínské Bečvě je závislá na aktuálním stavu průtoku. V suších letních měsících s nedostatečně dynamickým průtokem je obvyklá eutrofizace vody. V období větších srážek je tok znečištěn půdní erozí. Kvalita vody v řece je závislá také na kvalitě kanalizace přilehlých obcí, v tomto ohledu se na území provádí velké změny vedoucí ke zlepšení.

Ochrana půdy a protierozní opatření

Díky členitému terénu s rozdílnou nadmořskou výškou a geologické skladbě území, je území náchylné na půdní erozi. Sesuvná území byla identifikována ve všech obcích MAS². Celá oblast je z hlediska zemědělství, které má velký vliv na erozi půdy, začleněna do LFA³, kde není podporována přímá zemědělská produkce, ale naopak jsou producenti motivováni využívat agroenvironmentální opatření. Cílem je zajistit pro zemědělce odpovídající životní úroveň a přispět ke stabilizaci venkovského obyvatelstva.

Energetika

Na území se kromě dřeva netěží žádné energetické suroviny (ropa, zemní plyn, uhlí). V současné době se však v oblasti okolo Vsetína snaží určité soukromé společnosti prosadit těžbu zemního plynu z břidlic a pomocí průzkumných vrtů zdokumentovat aktuální situaci zásob. O této možnosti se stále diskutuje i na úrovni vlády ČR. Na území MAS se nenacházejí žádné významné zdroje obnovitelné energie (větrné elektrárny, fotovoltaické elektrárny) s výjimkou lesů (biomasa).

Odpadové hospodářství

Odpadové hospodářství je na území MAS dobře rozvinuté. Odpady se třídí v každé obci. Sběrný dvůr je zřízen v obcích Huslenky a Karolinka. Důležité centrum sběru odpadu nazvané logistické centrum odpadů Mikroregionu Vsetínsko je umístěno v přilehlém městě Vsetín. V obci Janová a Huslenky bude od letošního roku (2014) fungovat kompostárna.

K čištění odpadní vody z domácností je ve většině obcí k dispozici ČOV. V domácnostech, které nejsou napojeny na ČOV, se čištění provádí buď to domácími čistírnami, nebo septiky.

¹ RURU ORP Vsetín (2012), pasporty obcí

² RURU ORP Vsetín, pasporty obcí

³ LFA méně příznivé oblasti (Less Favoured Areas)

V současnosti také probíhá rozsáhlé budování další kanalizační sítě, která umožní napojení na ČOV dalším domácnostem. Po realizaci všech v současné době již realizovaných projektů bude každá obec (alespoň částečně) napojena na ČOV.

Historie, kultura a památky

Historické souvislosti

Historické osídlení území MAS Valašsko – Horní Vsacko je datováno do 11. století. Existence prvních vesnic je historicky doložena v 1. pol. 12. století. Vznik dalších sídel je spojen s pasekářskou (rozšíření ploch orné půdy přeměnou lesních ploch, která podstatně ovlivnila typicky členitý ráz Východní Moravy) a s ní související valašskou kolonizací (využití lesních porostů a horských strání k salašnickému chovu dobytka, zejména ovcí a koz, a to za zvláštní poplatek – valašskou daň). V 17. století bylo Valašsko postiženo turecko-tatarskými nájezdy a vpády kuruců (uherských povstalců), a to hlavně jeho jižní a východní oblasti. V 18. a 19. Století bylo dokončeno osídlování území okresu založením vsí Velké Karlovice a Karolinina Huť (pozdější Karolinka). Průmysl byl v 1. pol. 19. století zastoupen méně, avšak druhá polovina 19. století znamenala výrazný rozmach průmyslu dřevařského, textilního a sklářského.

Označení Valašsko má svůj prapůvod v Rumunsku - zdejší žijící Valaši migrovali od 14. Století Karpatským obloukem na západ a sever. Na severovýchodní Moravu přišli ze Slovenska a ze Slezska a prostřednictvím svých předků sem přenesli salašnické tradice extenzivního pastevectví (rozšířené zejména ve východních a jižních Karpatech) - nový způsob chovu tzv. valašského dobytka - koz a ovcí a zpracování jejich mléka.

Od svého vzniku měly obce Horního Vsacka zemědělský charakter. Významné bylo manufakturní podnikání s bohatstvím dřeva. Namísto dubu pak držitelé největších lesních ploch vysazovali smrk, který sice přinášel hospodářský užitek, ale jeho pěstování bylo spojeno s dalšími rizikovými faktory a vlivem na přírodu a krajinu. Dále významné bylo ovocnářství, pastevectví, formanství, podomácku se vyráběly šindele, křiváky (nože), plátno, dřevěné uhlí.

V České republice je region Valašska – Horního Vsacka spojován s historickou tradicí Valachů, tedy původních obyvatel území, jejichž způsob života byl spojen s pastevectvím a vztahem k hodnotám přírodního bohatství v území. I v současnosti se daří region do jisté míry udržovat v duchu historických lidových tradic architektury nebo zvyků.

Kultura na Valašsku

Kulturní zvláštnosti, které reprezentovaly valašské pastevece, byly přitažlivé pro ostatní obyvatelstvo. Ovlivnily integrační proces na jednotlivých pastvinách, a to v dialektu, hudbě, tanci a v tradičním oděvu, jehož ústup začal nejdříve. Protože okolní obyvatelstvo si těchto odlišností od 17. století všímalo, začali si obyvatelé Valašska uvědomovat svoji identitu a do přelomu 19. a 20. století znovu oživovali reprezentační znaky regionální přináležitosti, např. obnovený kroj, hudba a tanec včetně jejich záznamů, interiérové prostředí s tradičním nábytkem, vznikaly muzejní sbírky.

K rozsáhlému kulturnímu dědictví tedy patří folklór, ale hlavně charakter horské krajiny, v níž jsou lesy prostoupeny pastvinami, polanami a rozptýleným osídlením na nich. Lze tam ještě najít tradiční roubené stavby kolem dvorů s jasany a lípami, s hrazenými výhony pro dobytek a horskými políčky okolo nich. Lidovou kulturu bývalého Mezříčsko-rožnovského panství, do něhož patřily i Velké Karlovice (zal. 1713 z Rožnovska), nejvýrazněji reprezentuje lidová architektura odlišná od Vsetínska. Nejstarší dochované formy obydlí mají jizbu s pecí a ohništěm, nad nímž je komín (dnes se využívá přistavený sporák), vedle jizby byla obytná komora pro výměnkáře, uprostřed domu průchodní síň a vzadu skladovací komora. Chudších chalupnických usedlostí nejvíce přibýlo v 18. století, kdy se nejvíce šířily dvojdílné domečky s jizbou a síní. V obživě se stále více uplatňovala domácí výroba. Hlubokou tradici na Valašsku má i ovocnářství a páleníctví - především Slivovice.

Půvab Valašska, rázovitost krajiny i obyvatel inspirovala již řadu básníků, spisovatelů, malířů i hudebních skladatelů. Valašský folklór, je dodnes uchovávaný četnými tanečními i pěveckými soubory.

Mezi významné kulturní akce mikroregionu patří:

- poutě a jarmarky
- lidové zábavy a plesy
- vystoupení cimbálových muzik
- hudební vystoupení dětí a mládeže
- divadelní představení
- hasičské soutěže
- mikulášské a vánoční besídky
- vernisáže a výstavy
- obecní slavnosti

V mikroregionu je také pořádána řada sportovních akcí jako závody horských kol, lyžařské závody nebo v běhu na lyžích, motokrosová závody, sportovní turnaje a jiné.

Památky

Na základě provedené analýzy kulturních památek bylo zjištěno, že v regionu se nachází více než 30 registrovaných kulturních památek. K těm nejvýznamnějším patří těchto 5 kostelů:

- kostel Panny Marie Sněžné ve Velkých Karlovicích
- kostel Povýšení sv. Kříže v Halenkově
- kostel sv. Maří Magdaleny v Hovězí
- evangelický kostel v Huslenkách
- kostel Proměnění Páně ve Zděchově

Dále se jedná o zvoničky, kaple, kříže, pomníky a významné venkovské usedlosti. Nejzajímavější soubory lidové architektury, je možno spatřit ve Velkých Karlovicích, Novém Hrozenkově a v Karolince. Patří k nim tyto kulturní památky:

- venkovský dům Karlovské muzeum, venkovská usedlost Na Sihle , fojtství, fara (Velké Karlovice)
- venkovská usedlost – památník nár. umělce A. Strnadla (Nový Hrozenkov)
- venkovská usedlost – rodový shluk Orságů (Karolinka)

K nejvýznamnějším movitým kulturním památkám patří nově restaurovaný hlavní oltář v kostele sv. Jana Křtitele v Novém Hrozenkově a dále potom dřevěné sochy sv. Jan Nepomucký a bl. Jan Sarkandr ve výklencích kostela Proměnění Páně ve Zděchově.

Mezi další památky místního významu patří nespočet kapliček a křížů v každé obci a dále roubené domky a nalezneme zde i menší zámečky.

Z analýzy kulturních památek vyplynulo, že řada z nich si vyžaduje značné investice do jejich obnovy. Zejména jsou plánovány investice do obnovy kostelů a taktéž opravy a restaurace řady křížů v obcích. Co se týče již zmiňovaných kapliček, tak řada z nich je ve vlastnictví soukromých osob a průběžně na nich probíhají opravy a udržovací práce.

Region Horního Vsacka je skutečnou pokladnicí památek. Představují cenné bohatství, které svědčí o velké zručnosti místních řemeslníků. Pokud bychom chtěli spočítat všechny kříže, kaple a zvonice, tak jen ve Velkých Karlovicích, kde jich je nejvíce, tak bychom došli až k číslici 50. Tyto památky taktéž svědčí o trápení našich předků, o jejich víře, citu a osudech. Seznam památek Horního Vsacka je uveden v příloze č. 3 této strategie.

Obyvatelstvo

Historie osídlení

Zatímco jiné krajiny České republiky počítají svou historii na tisíce let, krajina Valašska byla až do konce 13. století neproniknutelným jedlobukovým pralesem, který tvořil hranici mezi Českým a Uherským královstvím.

Jako první pochází zpráva z roku 1308 o Vsetíně. V ní se hovoří o Vsetíně jako o městečku, ale současně nezmiňuje o dosud probíhající a neukončené kolonizaci. Teprve v první polovině 16. století začíná kolonizace lesních porostů v obcích Hovězí, Huslenky, Janová za účelem chovu dobytka a zpracování dřeva. V průběhu 16. až 18. století pokračovala přeměna lesní půdy na půdu ornou vytváření pasek (odtud pasekářská kolonizace). Tvorba pasek v panských lesích spočívala v odlesnění půdy a v jejím osetí obilninami. Rozsahem této činnosti vznikly nové vesnice jako Halenkov, Nový Hrozenkov, Zděchov a Velké Karlovice. Současně s pasekářskou kolonizací probíhá od 2. poloviny tzv. valašská kolonizace. Příchod Valachů je spojen s využitím lesů a vrcholů hor, ležících do té doby bez velkého užitku, k salašnickému chovu dobytka, zejména koz a ovcí. Vznikla tak pro Valašsko charakteristická mozaika lesů, luk, paství na roztroušených usedlostí. Zatímco na začátku 17. století byla příroda mikroregionu výrazněji ovlivňována jen zemědělskou výrobou, v průběhu 17. století se začíná rozvíjet manufakturní výroba. Vznik průmyslových podniků přinesla průmyslová revoluce v 19. století.

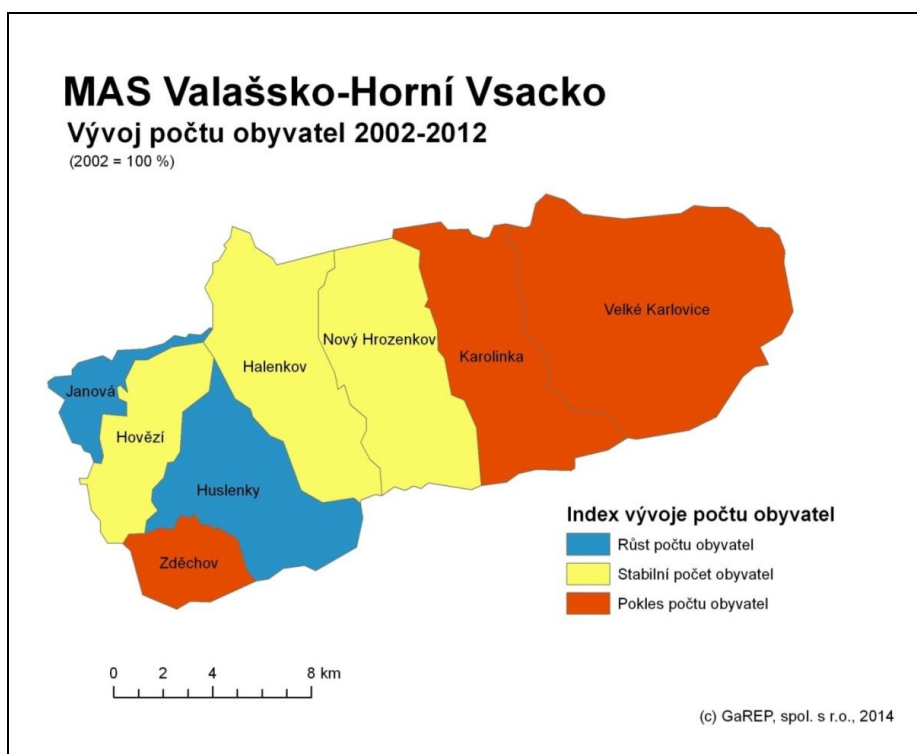
Tab. č. 7: Nadmořská výška, první písemná zmínka o obci

	nadmořská výška	první písemná zmínka
Halenkov	425	1654
Hovězí	385	1505
Huslenky	390	1505
Janová	368	1505
Karolinka	483	1951
Nový Hrozenkov	453	1644
Velké Karlovice	512	1714
Zděchov	500	1623

Region Valašsko – Horní Vsacko je známý především díky svému lidovému charakteru a svým obyvatelům, odjakživa známých jako Valaši. V České republice je tento region spojován právě s historickou tradicí Valachů, tedy původních obyvatel území, jejichž způsob života byl spojen s pastevectvím a vztahem k hodnotám přírodního bohatství v území.

Vývoj počtu obyvatel a současnost

V osmi obcích MAS Valašsko – Horní Vsacko žilo k 31. 12. 2012 celkem 16 255 obyvatel. Za posledních 10 let je počet obyvatel MAS v podstatě vyrovnaný, ubylo pouze 1,4 % obyvatel; situace na území MAS je lehce příznivější než v celém ORP Vsetín, kde ubylo 2,5 % obyvatel. Na úrovni obcí se však projevíly značné rozdíly. Nejvíce počet obyvatel poklesl ve Zděchově a Karolince (zhruba desetina populace), naopak nejvíce obyvatel přibýlo v Janové (téměř 5 %), která přímo sousedí s městem Vsetín.



Obr.č. 4: Vývoj počtu obyvatel

Pramen: data ČSÚ, vlastní zpracování

Přestože celkově počet obyvatel za poslední období nepatrně poklesl, je území MAS migračně atraktivní, čímž se liší od zbytku ORP Vsetín. Migrační saldo v MAS je dlouhodobě mírně kladné, tedy do obcí se stěhuje více obyvatel, než z nich odchází. Celkový mírný úbytek obyvatelstva je tedy způsoben převahou osob zemřelých nad narozenými. Nejvíce se lidé stěhují do Janové, která je díky své poloze vyhledávaným zázemím města Vsetín; dále jsou migračně atraktivní Huslenky a Halenkov. Obyvatelstvo se vystěhovává zejména ze Zděchova, což souvisí s odchodem mladých lidí za prací.

Hustota zalidnění je velmi nízká: pouze 56,4 obyvatel na km². Důvodem je sídelní struktura MAS, konkrétně velké katastry jednotlivých obcí, jež souvisí s polohou MAS (horská oblast, pohraničí)⁴.

Tab. č. 8: Počet obyvatel a hustota zalidnění v obcích MAS Valašsko – Horní Vsacko v roce 2012

	Počet obyvatel	Katastrální plocha [km ²]	Hustota zalidnění (obyv./km ²)	Počet obyvatel (2002)	Změna počtu obyv. 2012/2002 (%)
Halenkov	2 404	42,2	57,0	2 386	100,8
Hovězí	2 379	22,1	107,6	2 336	101,8
Huslenky	2 196	35,1	62,6	2 101	104,5
Janová	762	9,2	82,7	717	106,3
Karolinka	2 639	42,1	62,6	2 912	90,6
Nový Hrozenkov	2 720	43,6	62,4	2 711	100,3
Velké Karlovice	2 567	80,8	31,8	2 665	96,3
Zděchov	588	13,0	45,2	659	89,2
MAS VHV	16 255	288,1	56,4	16 487	98,6
ORP Vsetín	66 665	662,2	100,7	68 340	97,5
Zlínský kraj	587 693	3 963,1	148,3	593 130	99,1

Pramen: ČSÚ

Věková struktura obyvatel MAS Valašsko – Horní Vsacko je obdobná jako v celém ORP Vsetín. V roce 2012 převažovala v MAS i v ORP nejstarší složka obyvatel (ve věku 65 a více let) nad složkou nejmladší (0–14 let); index stáří za MAS dosáhl hodnoty 113,4 a za ORP 113,6. Za poslední období se věkové poměry MAS zhoršily; ještě v roce 2006 převažovala nejmladší složka obyvatel nad nejstarší (index stáří byl 97,3), o rok později již byl poměr vyrovnaný (100,1)⁵.

Ve třech obcích – Halenkově, Janové a Hovězí – dosud převažují nejmladší obyvatelé nad nejstaršími. Nejstarší obyvatelé převažují nad nejmladšími zejména ve Zděchově, Velkých Karlovicích a Karolince.

Oproti průměru kraje je však situace v MAS relativně příznivá, protože hodnota indexu stáří za Zlínský kraj byla za stejné období 121,1, což je výrazně vyšší (viz tab. 2).

⁴ Viz Příloha č. 4: Rozmístění obyvatelstva.

⁵ Viz Příloha č. 5: Index stáří.

Tab. č. 9: Věková struktura obyvatel MAS Valašsko – Horní Vsacko v roce 2012

	Počet obyvatel			Podíl obyvatel (%)			Index stáří
	0–14	15–64	65+	0–14	15–64	65+	
Halenkov	380	1 674	350	15,8	69,6	14,6	92,1
Hovězí	370	1 645	364	15,6	69,1	15,3	98,4
Huslenky	323	1 513	360	14,7	68,9	16,4	111,5
Janová	124	523	115	16,3	68,6	15,1	92,7
Karolinka	358	1 817	464	13,6	68,9	17,6	129,6
Nový Hrozenkov	367	1 933	420	13,5	71,1	15,4	114,4
Velké Karlovice	341	1 753	473	13,3	68,3	18,4	138,7
Zděchov	66	427	95	11,2	72,6	16,2	143,9
MAS VHV	2 329	11 285	2 641	14,3	69,4	16,2	113,4
ORP Vsetín	9 759	45 823	11 083	14,6	68,7	16,6	113,6
Zlínský kraj	84 163	401 633	101 897	14,3	68,3	17,3	121,1

Pramen: ČSÚ

Vzdělanost obyvatel MAS se od posledního sčítání lidu (za období 2001–2011) zvýšila. Ubylo obyvatel se základním vzděláním a bez vzdělání (z 29,9 % na 22,5 %), a také vyučených obyvatel (ze 41,6 % na 39,8 %). Naopak přibýlo osob s maturitou nebo s vyšším odborným vzděláním (z 23,5 % na 27,9 %) a s vysokoškolským vzděláním (ze 4,3 % na 6,8 %).

Žáci a studenti dojíždějí – podobně jako v případě dojížděky do zaměstnání – nejvíce do Vsetína (přibližně třetina vyjíždějících žáků). Z obcí MAS jsou centry dojížděky do škol především Hovězí a Halenkov.

Úroveň vzdělanosti je v MAS i přes zmíněné zlepšení stále nízká, a to jak ve srovnání s průměrem ORP Vsetín, tak i s průměrem Zlínského kraje. Bez maturity je 62,3 % obyvatel MAS, což je více než v ORP Vsetín (53,4 %) i v kraji (53,5 %). Vysokoškolské vzdělání má 6,8 % obyvatel MAS, ale 9,2 % obyvatel ORP a dokonce 10,4 % obyvatel kraje. Horší vzdělanostní struktura obyvatel MAS je dána i nedostatkem pracovních příležitostí pro obyvatele s vyšším dosaženým vzděláním, kteří z důvodu nedostatku pracovních příležitostí region opouštějí.

Tab. č. 10: Vzdělanost obyvatel MAS Valašsko – Horní Vsacko starších 15 let (2011, v %)

	Základní a bez vzdělání	Vyučen	SŠ s mat., vyšší odborné	Vysokoškolské	Neuvedeno
Halenkov	20,4	41,9	27,9	7,0	2,8
Hovězí	18,9	40,8	31,0	7,2	2,1
Huslenky	21,8	41,7	28,1	6,3	2,1
Janová	16,7	36,8	33,5	10,8	2,2
Karolinka	26,7	38,9	25,6	4,8	4,0
Nový Hrozenkov	24,2	40,4	26,0	6,1	3,3
Velké Karlovice	23,8	36,0	28,6	8,5	3,1
Zděchov	21,6	42,2	25,0	7,2	4,0
MAS VHV	22,5	39,8	27,9	6,8	3,0
ORP Vsetín	25,1	28,3	34,4	9,2	3,0
Zlínský kraj	25,1	28,4	33,4	10,4	3,0

Pramen: ČSÚ

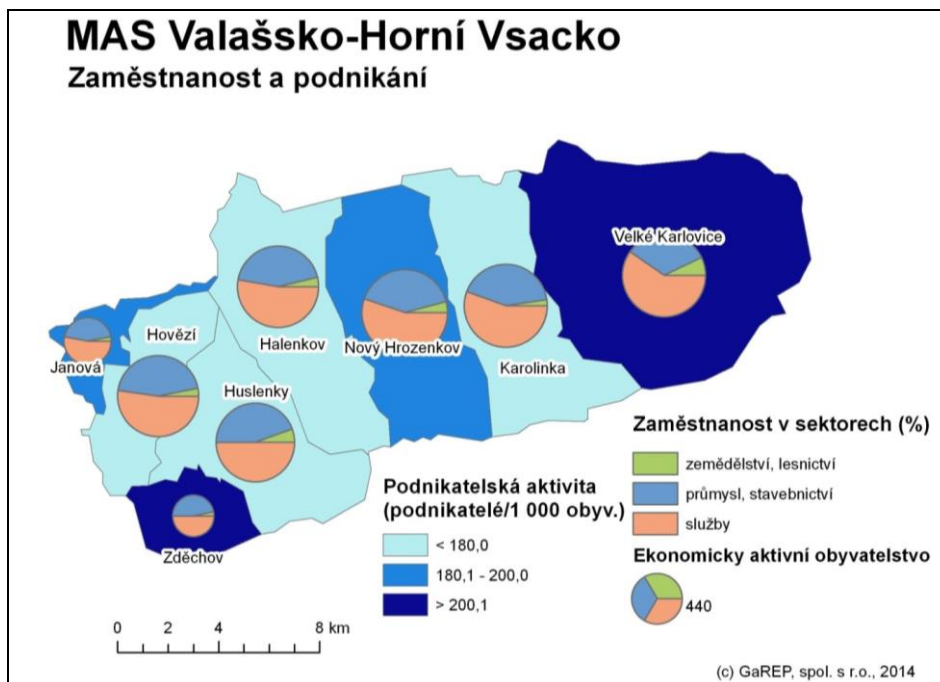
Trh práce a ekonomika

Pro hodnocení situace na trhu práce je důležitým ukazatelem **míra ekonomické aktivity**, která představuje potenciální pracovní sílu v daném regionu. V tomto ohledu je situace v MAS Valašsko – Horní Vsacko srovnatelná s průměrem Zlínského kraje i ČR; průměrný podíl ekonomicky aktivních obyvatel v MAS je podle SLDB 2011 47,8 %, v kraji 48,6 % a v ČR 48,7 %. Míra ekonomické aktivity je pouze ve třech obcích vyšší než 50 %, v žádné obci však není nižší než 40 %.

Tab. č. 11: Struktura zaměstnanosti obyvatel, vyjíždka za prací v roce 2011 (v %)

Obec	Ekonomicky aktivní obyvatelstvo	Zaměstnaní v(e)			Vyjíždějící za prací
		zemědělství	průmyslu a stavebnictví	službách	
Halenkov	48,2	3,7	43,6	52,6	38,1
Hovězí	48,5	3,2	44,6	52,3	36,2
Huslenky	50,6	5,5	44,7	49,8	46,6
Janová	51,1	2,7	44,7	52,7	56,8
Karolinka	43,7	2,3	42,2	55,5	31,9
Nový Hrozenkov	47,9	4,1	40,8	55,2	35,2
Velké Karlovice	47,3	7,0	33,4	59,6	22,5
Zděchov	50,9	3,2	47,0	49,8	45,4
MAS VHV	47,8	4,2	41,8	54,0	39,1
ORP Vsetín	48,3	3,0	42,7	54,3	28,7
Zlínský kraj	48,6	2,5	40,8	56,7	31,0

Pramen: SLDB 2011



Obr. č. 5: Zaměstnanost a podnikání

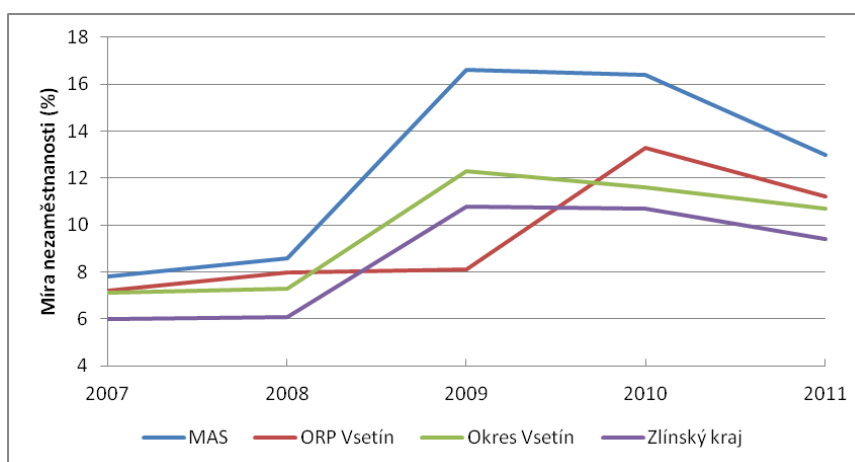
Pramen: data ČSÚ a MPSV, vlastní zpracování

Struktura ekonomicky aktivních obyvatel odráží celkové zaměření místního hospodářství, dojížďkové vazby a postavení MAS v rámci okresu i kraje. Na rozdíl od současných trendů a situace v ČR je v MAS Valašsko – Horní Vsacko mírně vyšší zaměstnanost v priméru (tj. zemědělství, lesnictví a rybolovu) – 4,2 % ze všech zaměstnaných (průměr ČR je 2,9 %). Mezi jednotlivými obcemi neexistují výraznější rozdíly; minimální zaměstnanost v priméru je v Karolině (2,3 %), maximální ve Velkých Karlovicích (7,0 %). V priméru převažuje díky přírodním podmínkám lesnictví a v zemědělství dominuje extenzivní chov ovcí a skotu. Na chov zvířat navazuje zpracování místních tradičních výrobků (sýry, jehněčí maso, vlna). Rostlinná produkce je zaměřena především na kukuřici, jetelotravní směsi a obilniny. Podíl orné půdy tvoří pouze 4 % (viz kap. Životní prostředí).

Zaměstnanost v průmyslu a stavebnictví (41,8 %) je naopak mírně vyšší než průměr ČR (38,4 %). Zaměstnanost v průmyslu a stavebnictví je výrazně nižší ve Velkých Karlovicích, kde dominuje zaměstnanost ve službách. Ta je na území MAS ve srovnání s ČR (58,6 %) stále podprůměrná, i když za posledních 10 let narostla. V roce 2011 dosáhla zaměstnanost ve službách průměrné hodnoty 54,0%. Tento trend je způsobený především rozvojem cestovního ruchu (ve kterém má území stále velký potenciál viz kapitola Cestovní ruch) a dalších služeb.

Zásadním centrem dojížďky za prací je pro obyvatele MAS Valašsko – Horní Vsacko město Vsetín, kam dojíždí téměř dvě třetiny osob vyjíždějících za prací, v absolutní hodnotě jde o více než 1 500 pracujících (z Janové a Hovězí do Vsetína dojíždí dokonce více než 80 % osob, naproti tomu z Velkých Karlovic jen necelá čtvrtina osob). Relativně obvyklá je i dojížďka do Valašského Meziříčí, i když její intenzita je neporovnatelně menší než v případě Vsetína. V rámci obcí MAS jsou centry dojížďky především Velké Karlovice (podle údajů SLDB tam v roce 2011 dojíždělo do zaměstnání 168 osob), Karolinka (161 osob), Hovězí (149 osob) a Halenkov (143 osob). Jejich význam je však ve srovnání s dojížďkou do Vsetína velmi malý.

Míra nezaměstnanosti je v obcích MAS poměrně vysoká – na konci roku 2011 činila míra nezaměstnanosti 13,0 %, zatímco v SO ORP Vsetín 11,2 % a v okrese Vsetín 10,7 %; ve Zlínském kraji 9,4 %. Novější data za úroveň obcí nebo ORP nejsou již dále dostupná. Od roku 2012 je vykazován nový ukazatel, který nahrazuje míru nezaměstnanosti, tzv. podíl nezaměstnaných (podíl dostupných uchazečů o zaměstnání z osob ve věku 15–64), který ke konci roku 2013 dosáhl v okrese Vsetín hodnoty 9,7 %.



Obr. č. 6: Srovnání míry nezaměstnanosti s vyššími administrativními celky k 31. 12. 2007–2011

Pramen: Portál zaměstnanosti MPSV, zpracování GaREP

Vývoj stavu nezaměstnanosti v MAS kopíruje dlouhodobější vývoj nezaměstnanosti jak v SO OPR, tak i v okrese a kraji. Nezaměstnanost v jednotlivých obcích MAS prochází typickými sezónními výkyvy, které se odvíjejí od počtu zaměstnaných v zemědělství, stavebnictví i cestovním ruchu. Mimo tyto pravidelné sezónní oscilace, které jsou pozorovatelné ve většině regionů, prochází nezaměstnanost také dlouhodobějšími oscilacemi. Ve sledovaném období 2007–2011 byla výrazným faktorem ovlivňujícím veškeré ukazatele trhu práce ekonomická recese, díky níž se situace nejen v obcích MAS výrazněji zhoršila (zejména roky 2009 a 2010). V roce 2011 docházelo postupně ke snižování míry nezaměstnanosti, avšak dosud nedošlo ke snížení na stav před recesí, naopak rok 2013 byl z hlediska vývoje na trhu práce poměrně špatný.

Tab. 12 zobrazuje stav nezaměstnanosti na konci let 2007–2011 a v roce 2014. Ve srovnání je patrné zhoršení situace v oblasti trhu práce, která souvisí s ekonomickou krizí a promítla se i ve vyšších územních celcích (kraj, ČR). V posledním evidovaném roce je patrné zlepšení situace. Nejvyšší je míra nezaměstnanosti v obcích Huslenky a Nový Hrozenkov.

Tab. č. 12: Stav nezaměstnanosti v obcích MAS v letech 2007–2011 a v roce 2014 (v %)

Obec	Míra nezaměstnanosti						Podíl nezaměstnaných ⁶
	12/2007	12/2008	12/2009	12/2010	12/2011	3/2014 ⁷	3/2014
Halenkov	9,0	11,0	19,2	18,7	13,8	18,0	12,0
Hovězí	7,1	6,3	15,8	14,9	11,3	12,6	8,6
Huslenky	7,2	9,1	17,9	19,8	15,3	16,5	11,5
Janová	6,8	8,5	10,0	12,3	12,0	12,1	8,8
Karolinka	8,1	8,4	18,4	16,4	12,0	19,2	12,4
Nový Hrozenkov	7,3	8,3	18,1	18,3	15,0	18,8	12,2
Velké Karlovice	8,3	8,5	13,1	12,5	11,6	15,8	10,6
Zděchov	8,1	9,7	14,2	16,2	10,7	13,1	8,9
MAS	7,8	8,6	16,6	16,4	13,0	16,5	11,0
Zlínský kraj	6,0	6,1	10,8	10,7	9,4	12,1	8,5
ČR	6,0	6,0	9,2	9,6	8,6	11,7	8,3

Pramen: Portál zaměstnanosti MPSV, zpracování GaREP

Vysoká míra nezaměstnanosti v obcích MAS je dána zejména nesouladem v nabídce a poptávce po práci. Zatímco **počet uchazečů o zaměstnání** dosahuje v obcích v součtu hodnot v řádech stovek, v nejhrošším období ekonomické recese i tisíce, nabídka **volných pracovních míst** je minimální a pohybuje se v řádech desítek. V celém mikroregionu je podíl dlouhodobě nezaměstnaných (tj. více než 12 měsíců) ze všech uchazečů 18,8 %.

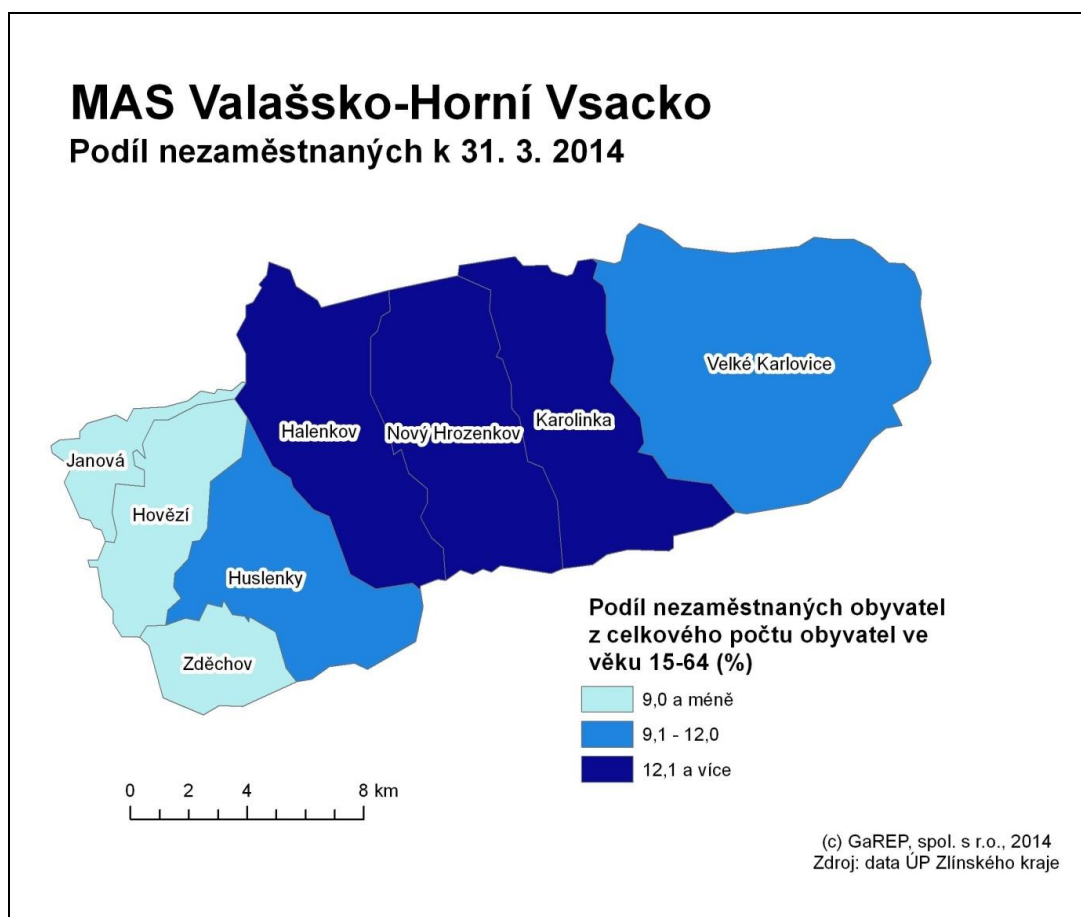
⁶ Nový způsob vykazování nezaměstnanosti od 1. 1. 2013. Podíl nezaměstnaných = počet uchazečů o zaměstnání / počet obyvatel ve věku 15 – 64 let * 100.

⁷ Pro srovnatelnost spočteno stejným způsobem jako u měr nezaměstnanosti v období 2007–2011, tj. míra nezaměstnanosti = počet uchazečů o zaměstnání / počet ekonomicky aktivních obyvatel * 100.

Od roku 2012 je vykazován nový ukazatel, který nahrazuje míru nezaměstnanosti, tzv. **podíl nezaměstnaných** (podíl dostupných uchazečů o zaměstnání z osob ve věku 15–64). Jeho hodnoty jsou celkově o několik procent nižší, než činila míra nezaměstnanosti (viz tab. 5).

Stav nezaměstnanosti se liší v jednotlivých obcích MAS. Z obr. 7 je patrný shluk obcí ve střední části území MAS, kde se vyskytuje nejvyšší podíl nezaměstnaných. Situace je způsobená především hroší dopravní dostupností místa a nedostatkem pracovních nabídek v území. Nejnižší podíl nezaměstnaných mají obce v západní části MAS v blízkosti regionální centra města Vsetín. Směrem na východ se podíl nezaměstnaných zvyšuje. V nejvýchodnější obci území Velké Karlovice je podíl nezaměstnaných nižší díky významné roli cestovního ruchu a lepší dostupnosti do města Rožnov pod Radhoštěm. Nejvyšší hodnoty vykazují obce Halenkov (12,0 %) Nový Hrozenkov (12,2 %) a Karolinka (12,4 %).

Srovnáním míry nezaměstnanosti za prosinec 2011 a za březen 2014 (prosincové hodnoty nejsou k dispozici, ale byly by vyšší) zjistíme, že v žádné obci se situace v oblasti zaměstnanosti nezlepšila. Relativně stabilní je situace v obci Janová. K největšímu zhoršení došlo v Karolince (7,2 %), Halenkově (4,2 %) a ve Velkých Karlovicích (4,2 %).



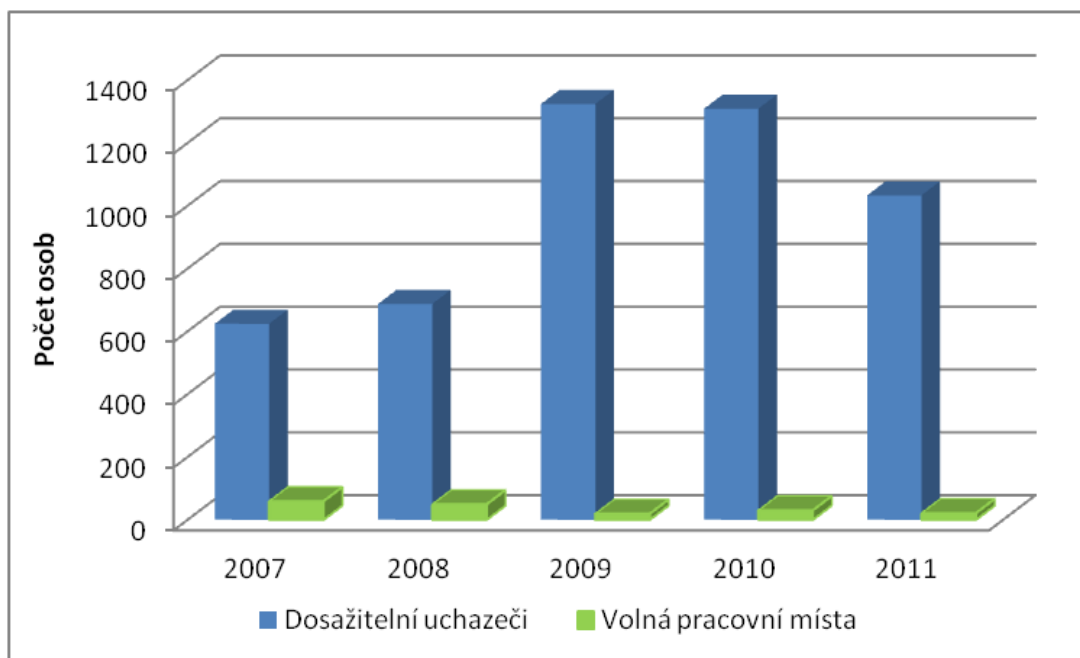
Obr.č. 7: Míra nezaměstnanosti v MAS Východní Slovácko k 31. 3. 2014

Pramen: MPSV

Veřejně prospěšné práce (VPP) pro nezaměstnané jsou využívány ve všech obcích MAS. Starostové obcí mají s VPP dobrou zkušenost a považují je za přínosné.

Sociální podnikání je inovativní formou zaměstnávání znevýhodněných skupin obyvatel (např. absolventů bez praxe, lidí nad 55 let věku, matek s malými dětmi, dlouhodobě nezaměstnaných, lidí se zdravotním postižením nebo duševně nemocných). Ve Zlínském kraji je ke dni 3. 4. 2014 evidováno 13 sociálních podniků, z toho jsou 4 podniky se sídlem v územní jednotce okresu Vsetín. Pro srovnání uvádím počet sociálních podniků v hlavním městě Praha, kde se ke stejnému datu nachází 41 sociálních podniků. Zlínský kraj se svými v adresáři vedených 13 sociálními podniky je v této četnosti na 7. místě z celkových 14 krajů České republiky. Tato evidence z adresáře sociálních podniků dostupných na www.ceske-socialni-socialni-podnikani.cz je na bázi dobrovolnosti. Proto je tento zdroj pouze orientační, ale je jediným aktuálně dostupným⁸. Na území MAS v současnosti neexistuje platforma sociálního podnikání, i když zde existuje jistý potenciál pro její vznik.

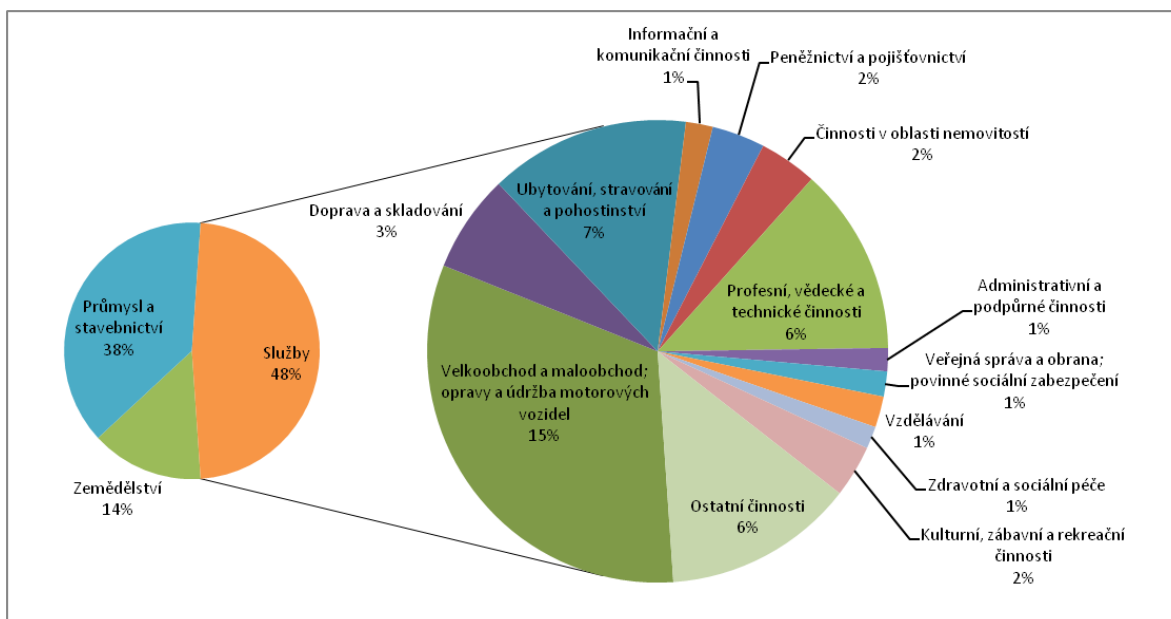
Podnikatelskou aktivitu (tj. počet podnikatelských subjektů na 1 000 obyvatel) ovlivňuje zejména poloha a velikost obce, často však také podmínky pro rozvoj cestovního ruchu, který je významnou aktivitou v některých obcích MAS. Hodnota podnikatelské aktivity je v obcích MAS vyrovnaná – v průměru 192 podnikatelských subjektů na 1 000 obyvatel, nejvyšší hodnotu má obec Velké Karlovice (239), následovaná obcí Zděchov (202). Ve srovnání s ČR, kde je podnikatelská aktivita 259 podnikatelů na 1 000 osob, je v MAS hodnota výrazně nižší. Tuto situaci vnímají i obyvatelé (viz kap. 2.2). Ve struktuře podnikatelských subjektů dominují služby (48 %) nad průmyslem a stavebnictvím (38 %), zemědělství je zastoupeno méně (14 %). Ve službách převažuje kategorie velkoobchod a maloobchod, opravy a údržba motorových vozidel (15 %); ubytování, stravování a pohostinství (7 %) a profesní, vědecké a technické činnosti (6 %). Struktura podnikatelských subjektů v MAS Valašsko – Horní Vsacko je znázorněna na obr. 5.



Obr. č. 8: Průměrný počet uchazečů o zaměstnání a volných pracovních míst v MAS Valašsko – Horní Vsacko v letech 2007–2011

Pramen: Portál zaměstnanosti MPSV, zpracování GaREP

⁸ Pramen: Diplomová práce: *Možnosti založení sociálního podniku na Vsetínsku, 2014, Bc. Ludmila Heriánová, DiS.*



Obr. č. 9: Struktura podnikatelských subjektů v MAS Valašsko – Horní Vsacko k 31. 12. 2012
Pramen: MOS, ČSÚ

Mezi největší podniky z hlediska zaměstnanosti a významu pro celý region jsou středně velké podniky s více než 50 zaměstnanci (HP Tronic ve Velkých Karlovicích, ZAMET v Huslenkách, Sklářny v Karolině), ale i malé podniky lokalizované ve všech obcích MAS.

Tab. č. 13: Nejvýznamnější podnikatelské subjekty

Obec	Podnikatelský subjekt	Počet zaměstnanců	Převažující oblast podnikání	Míra podnik. aktivity (2012)
Halenkov	Beech s.r.o.	20–40	výroba nábytku	177
	Forest Mass, a.s.	10–20	zpracování dřeva	
	Jednota, spotřební družstvo ve Vsetíně	10–20	obchod	
	Toptex pletací příže s.r.o.	10–20	výroba plet. příží	
	Topstone, s.r.o.	10–20	úprava povrchů	
Hovězí	KVD s.r.o.	20–40	šití, zpracování vlny, kartonáž	175
	KRAL – VUHŽ s.r.o.,	20–40	kovovýroba, nástrojárna	
	Jednota, spotřební družstvo ve Vsetíně	40–60	služby, sklady, potraviny	
	Vsacko Hovězí a.s.	10–20	zemědělství	
	Alena Dorňáková	10–20	kovovýroba	
Huslenky	ZAMET, spol. s.r.o.	80–100	zpracování plechu	179
Janová	<i>Neuvedeno</i>			194
Karolinka	Hotel Soláň	10–20	hotelnictví	178
	CRYSTALEX a.s.	120–140	průmyslová výroba	
	Penny Market s.r.o.	10–20	obchod	

Obec	Podnikatelský subjekt	Počet zaměstnanců	Převažující oblast podnikání	Míra podnik. aktivity (2012)
Nový Hrozenkov	ZAMET, spol. s.r.o.	20–40	strojírenství	196
	Charita sv. Rodiny Nový Hrozenkov	20–40	sociální služby	
Velké Karlovice	HP Tronic s.r.o. (3 hotely)	160–180 stálých + 100-120 brigádníků	hotelnictví, wellnes	239
	Pila MSK, a.s.	40–60	dřevařská výroba, kovovýroba	
	Timber Production s.r.o.	40–60	dřevařská výroba	
	TP EUROokna s.r.o.	20–40	dřevařská výroba	
	František Podešva	20–40	autodoprava, benzinka	
	SYNOT REAL ESTATE, k.s.	20–40	hotelnictví	
Zděchov	<i>neuveđeno</i>			202

Pramen: dotazníkové šetření v obcích OÚ; MOS ČSÚ

Problémem příhraničních oblastí byl odliv různých ekonomických aktivit po roce 1990. Proto je v obcích MAS řada objektů brownfields⁹, z nichž některé jsou v současné době nabízeny jako volné objekty/pozemky pro podnikání (viz tab. 7). Tyto objekty pro podnikání jsou lokalizovány na území šesti obcí. Volné pozemky pro podnikání se nacházejí na území sedmi obcí, vlastnická struktura je různá – buď jsou objekty/pozemky ve vlastnictví obce, soukromé osoby nebo ve vlastnictví církve, což může být překážka pro využití pozemků.

Tab. č. 14: Volné objekty/pozemky pro podnikání

Název obce	objekty pro podnikání	druh, velikost, vlastnictví	pozemky pro podnikání	rozloha, vlastnictví
Halenkov	ANO	BEECH Halenkov s.r.o.	ANO	50 000 m ² , obec
Hovězí	ANO	SSHR – Sklady Dolanka, 5 000 m ² , soukromé	ANO	5 000 m ² , soukromé
		Dům č.p. 684, č.p. 733, 50 m ² , soukromé (kanceláře) sklady		
Huslenky	NE	---	NE	---
Janová	NE	---	ANO	53 900 m ² , soukromé
Karolinka	ANO	Nebytové prostory, 50–100 m ² , obecní	ANO	28 461 m ² , soukromé
		Výrobní prostory skláren, 500–800 m ² , soukromé		

⁹ Brownfields jsou pozemky a budovy, které ztratily svoje původní využití nebo jsou málo využitě. Často mají – nebo se předpokládá, že mají – ekologické poškození a zdevastované výrobní i jiné budovy. Seznam Brownfieldů na území MAS identifikovaných ve strategii ZK (Strategie využití brownfields ve Zlínském kraji) je v příloze č. 6

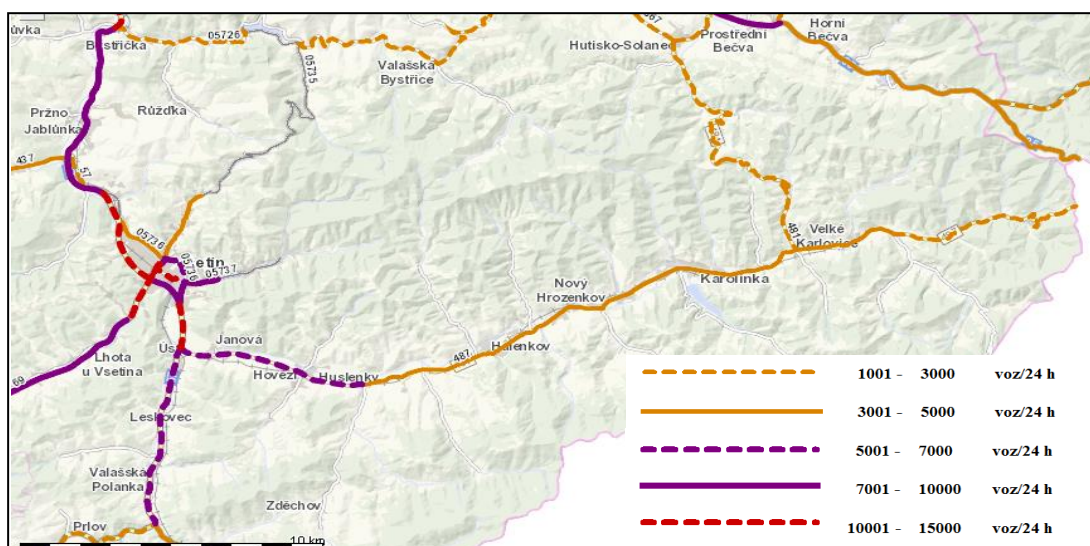
Název obce	objekty pro podnikání	druh, velikost, vlastnictví	pozemky pro podnikání	rozloha, vlastnictví
Nový Hrozenkov	ANO	DREVOINDUSTRIA CZ a.s. Soubor objektů – 3 800 m ² , soukromé	ANO	26 042 m ² , církevní
		Areál bývalého JZD – Čubov, Soubor objektů – 3 047 m ²		Soubor pozemků cca 35 000 m ² , soukromé
Velké Karlovice	ANO	Výrobní závod, 600m ² , soukromé	ANO	Průmyslová zóna Timber, soukromé
		Výrobní závod – rozestavěno, 2000 m ² , soukromé		
Zděchov	ANO	Areál bývalého JZD – kravín, 850 m ² , obecní	ANO	Zpevněné plochy – areál JZD – 3 200 m ² , obecní
		Správní budova v areálu bývalého JZD (2 podlaží), 200 m ² , obecní		Pozemky v údolí Místné – 9 200 m ² , soukromé a obecní

Pramen: dotazníkové šetření v obcích OÚ

Doprava

Územím MAS prochází silnice II. třídy č. 487, která protíná území ve směru z východu na západ a spojuje Zlínský kraj se Slovenskem (hraniční přechod Velké Karlovice – Makov). Kromě toho se zde nachází několik silnic III. třídy a místní komunikace. Územím MAS prochází železniční trať č. 282 Vsetín – Velké Karlovice.

Kvalita komunikací není příliš příznivá. Havarijní je zejména technický stav silnice II/487, na které v současné době probíhají rekonstrukce. Problematická je situace i na některých místních komunikacích a lesních cest. Jednotlivé obce spravují obvykle kolem 20 km místních komunikací (i když Huslenky dokonce 72 km, naopak Janová pouze 7,5 km), z nich obvykle čtvrtina vyžaduje opravu (v Karolince a Velkých Karlovicích je to polovina komunikací).



Obr. č. 10: Intenzita dopravy na území MAS Valašsko – Horní Vsacko

Pramen: Celostátní sčítání dopravy 2010, Ředitelství silnic a dálnic

V západní části MAS je poměrně vysoká intenzita dopravy, směrem na východ intenzita dopravy klesá. Přes obce Janová, Hovězí a Huslenky projede během 24 hodin téměř 6 tisíc vozidel. Halenkovem a Novým Hrozenkovem projede více než 4,5 tisíce vozidel, přes Karolinku a Velké Karlovice téměř 4 tisíce vozidel denně.

Celkově je frekvence dopravy na území MAS nižší než na „souběžné“ komunikaci I. třídy č. 35 Rožnov pod Radhoštěm – hraniční přechod Bílá-Bumbálka.

Tab. č.15: Nezatíženější úseky silnic II. třídy MAS Valašsko – Horní Vsacko

Číslo úseku	Číslo silnice	Úsek	Počet mot. vozidel za 24 h
7-2400	II/487	Křižovatka s I/57 – Huslenky	5 903
7-2406	II/487	Huslenky – křižovatka s III/4877 u Halenkova	4 648
7-2410	II/487	Křižovatka s III/4877 u Halenkova – Nový Hrozenkov	4 648
7-2416	II/487	Nový Hrozenkov – Karolinka	3 858
7-2417	II/487	Karolinka – Velké Karlovice	3 858
7-2420	II/487	Velké Karlovice – křižovatka s III/48715	3 858
7-2436	II/481	Velké Karlovice – směr Hutisko-Solanec	1 561
7-2426	II/487	Křižovatka s III/48715 – státní hranice	1 341

Pramen: Celostátní sčítání dopravy 2010, Ředitelství silnic a dálnic

Obslužnost obcí MAS veřejnou dopravou je na dobré úrovni. Všechny obce s výjimkou Zděchova (kvůli jeho excentrické poloze) mají na železniční trati Vsetín – Velké Karlovice zřízení zastávku, pět obcí má dokonce po dvou železničních zastávkách. Autobusovou dopravu zajišťuje řada místních spojů. Spojení obcí se Vsetínem je zajištěno v průběhu pracovních dnů i o víkendu. S dopravním spojením jsou obyvatelé obcí MAS převážně spokojeni.

Se stávajícím stavem zajištění veřejné dopravy je většina obcí spokojena. Ve Zděchově se vyskytuje problém s dopoledními spoji a v Huslenkách je (vzhledem k poloze obce) komplikovaná doprava do jednotlivých údolí. Z Velkých Karlovic je obtížné spojení do Rožnova pod Radhoštěm a zcela chybí napojení na Slovensko.

Technická infrastruktura

Vybavenost technickou infrastrukturou je na území MAS dobrá. V každé obci MAS využívají občané jako zdroj pitné vody kombinaci veřejného vodovodu a vlastních studen. V žádném sídle se neprojevují nedostatky ohledně kvality pitné vody a ve většině z nich splňuje pitná voda i přísnější limity pitné vody pro kojence. Kapacita vodovodní sítě umožňuje ve většině obcí napojení dalších objektů. Technický stav vodovodní sítě nevyhovuje pouze v obci Huslenky. Největším správcem vodovodní sítě na území MAS je VaK Vsetín a.s., ten je správcem ve všech obcích s výjimkou obcí Halenkov (správce: Obce a Mikroregion Vsetínsko), Huslenky (správce: Služby obce Huslenky s.r.o.) a Karolinka (správce: Městský bytový podnik Karolinka, p.o.).

Vybudovanou kanalizaci má v současné době 5 obcí. Na území MAS ale nyní probíhá realizace projektu Čistá řeka Bečva II., který má zajistit odkanalizování i další obce (Huslenky) a rozšíření kanalizace na území obcí Hovězí a Velké Karlovice. Do výstavby kanalizace napojené na čistírnu odpadních vod se v roce 2014 zapojí také obec Zděchov a Janová, které financování řeší v rámci jiných projektů. Již v současné době je čištění odpadních vod nejčastěji realizováno pomocí čistíren odpadních vod.

Plynofikační síť je zavedena ve všech obcích. Její rozšíření je plánováno v obcích Hovězí a Velké Karlovice. Kapacita elektrické sítě vyhovuje všem obcím.

Nedostatky ohledně signálu mobilních telefonů se projevují v obcích Halenkov, Karolinka, Nový Hrozenkov, Velké Karlovice a v obci Zděchov. Ne Internetové připojení je dostupné ve všech obcích. Přehled technické infrastruktury v obcích MAS zobrazuje tabulka v příloze č. 7.

Odpadové hospodářství je na území MAS dobře rozvinuté. Odpady se třídí v každé obci. Sběrný dvůr je zřízen v obcích Huslenky a Karolinka. Důležité centrum sběru odpadu nazvané logistické centrum odpadů Mikroregionu Vsetínsko je umístěno v přilehlém městě Vsetín. V obci Janová se v letošním roce (2014) začne budovat kompostárna.

Vybavenost obcí a služby

Komerční služby

Dostupnost komerčních služeb na území MAS je dle dotazníkového šetření na obecních úřadech dobrá. Pouze Velké Karlovice označily celkovou nabídku služeb jako nedostatečnou. Spádovou obcí za komerčními službami, které na území dané obce nejsou dostupné, je město Vsetín a město Karolinka. Jako nejčastěji nejhůře dostupná služba byl volen bankomat, který se v území MAS nachází pouze v Karolině. Skutečnost dobře dostupných služeb na území MAS potvrdilo i dotazníkové šetření mezi obyvateli (viz kap. 2.2)

Tab. č. 16: Špatně dostupné služby v obcích

Halenkov	bankomat
Hovězí	bankomat, lékárna, cukrárna
Nový Hrozenkov	bankomat, benzínová čerpací stanice
Velké Karlovice	bankomat
Zděchov	stravovací a ubytovací služby, wellnes, fitcentrum, poradenství pro přestárlé a občany v nouzi

Pramen: dotazníkové šetření v obcích OÚ

Veřejné služby

Mateřská škola se nachází ve všech obcích MAS. Základní škola je také ve všech obcích, ale ve třech obcích (Janová, Huslenky a Zděchov) se nachází pouze první stupeň, od 6. třídy je třeba dojíždět do sousedních spádových obcí. V obci Halenkov je kromě základní školy i základní škola praktická, v Karolině je základní umělecká škola. Střední školy žáci navštěvují nejčastěji ve Vsetíně. Hřiště (i školní) a tělocvična se nachází ve všech obcích MAS.

Tab.č. 17: Mateřské a základní školy v obcích MAS

Obec Škola	Halenkov	Hovězí	Huslenky	Janová	Karolinka	Nový Hrozenkov	Velké Karlovice	Zděchov
MŠ	ano	ano	ano	ano	ano	ano	ano	ano
ZŠ (1. – 5.)	-	-	ano	ano	-	-	-	ano
ZŠ (1. – 9.)	ano	ano	-	-	ano	ano	ano	-

Pramen: dotazníkové šetření v obcích OÚ

Problematickým jevem je v posledních letech nedostatečná kapacita některých MŠ. Je způsobena zejména demografickým vývojem a migrací obyvatel. Z níže uvedené tabulky vyplývá, že ve školním roce 2013/2014 nebylo vyhověno 35 žádostem o přijetí do MŠ. Někteří rodiče jsou nuceni své děti dovážet do MŠ v sousední obci. Na území neexistují jesle, ani žádná jiná alternativa předškolního vzdělávání a výchovy dětí.

Tab. č. 18: Naplněnost kapacity MŠ v roce 2013/2014

ÚDAJE K 30.9.2013					
Mateřská škola	kapacita	počet dětí přijatých	% naplněnosti	žádosti o přijetí do MŠ	
				jimž nebylo vyhověno	z toho se zdrav. postížiením
Halenkov	76	76	100,00%	4	0
Hovězí	74	72	97,30%	10	0
Huslenky	60	50	83,33%	0	0
Nový Hrozenkov	85	76	89,41%	0	0
Velké Karlovice	79	79	100,00%	9	0
MŠ při ZŠ Karolinka	72	72	100,00%	12	0
Janová	24	24	100,00%	0	0
Zděchov	25	18	72,00%	0	0
CELKOVÁ KAPACITA MŠ MAS	495	467	94,34%	35	0

Zdravotní péči zajišťují stálé ordinace praktického lékaře a stomatologa v šesti obcích a dětského lékaře ve třech obcích (viz tab.). Obtížně dostupná zdravotní péče je pouze v obci Janová, která však leží pouze cca 5 km od Vsetína, kde jsou dostupné i další zdravotnické služby.

Sociální péče je na území zajištěna především Charitou svaté rodiny Nový Hrozenkov, která je zřizována Římskokatolickou církví a její působnost je v obcích Hovězí, Huslenky, Zděchov, Halenkov, Nový Hrozenkov, Karolinka a Velké Karlovice. Součástí charity je Dům pokojného

stáří v Novém Hrozenkově s kapacitou 16 lůžek a Víceúčelový charitní dům V Halenkově, který poskytuje odlehčovací službu a provozuje denní stacionář. V obcích, kde nejsou sociální služby zajištěny, poskytuje Charita sv. rodiny terénní pečovatelské a ošetřovatelské služby. Jedinou obcí kam Charita sv. rodiny nedojíždí je obec Janová, která může využít nabídky Charity Vsetín. V městě Karolince se nachází jediný Domov pro seniory, který je zařízením příspěvkové organizace Sociální služby Vsetín a je zřizován Zlínským krajem. Kapacita tohoto domova je v současnosti 146 lůžek a část zařízení je bezbariérová.

Podle zdroje „Strategie území správního obvodu ORP Vsetín v oblasti sociálních služeb“ působí na území ORP Vsetín celkem 18 zařízení, které poskytuje 52 sociálních služeb, což je v porovnání s územím MAS dost zásadní rozdíl. Většina těchto služeb je situována přímo ve městě Vsetín a v okolních vesnicích je velký nedostatek.

Dle této strategie V ORP Vsetín vůbec nejsou poskytovány tyto sociální služby – centra denních služeb, domovy pro osoby se zdravotním postižením, chráněné bydlení, zařízení pro krizovou pomoc a terapeutické komunity. Dále bylo zjištěno, že největší procento odmítnutých zájemců o sociální službu představují senioři. Nejčastější důvody pro odmítnutí zájemců o sociální službu byla nedostatečná kapacita sociálního zařízení a fakt, že zájemce nespadal do cílové skupiny, které zařízení nabízí své služby.

Dle dotazníkového šetření mezi obyvateli jsou zdravotní i sociální služby dobře dostupné (viz kap. 2.2), u sociálních služeb je však problémem kapacita jednotlivých zařízení.

Tab.č. 19: Lékařská péče v obcích

	praktický lékař	praktický lékař pro děti a mládež	stomatolog	specializovaní lékaři
Stálá ordinace	Halenkov Hovězí Huslenky Karolinka N. Hrozenkov Velké Karlovice	Halenkov Hovězí N. Hrozenkov	Halenkov Hovězí Huslenky Karolinka N. Hrozenkov Velké Karlovice	Karolinka
Dojíždějící lékař	Zděchov		-	Halenkov Hovězí N. Hrozenkov Velké Karlovice

Pramen: dotazníkové šetření v obcích OÚ

Bydlení

V obcích MAS Valašsko – Horní Vsacko převažují rodinné domy (podle údajů ze SLDB 2011 je průměrně 95,8 % domů rodinných). Více než pětina domů v obcích není trvale obydlena; ve Velkých Karlovicích je to téměř třetina. Téměř polovina neobydlených domů je však využívána k rekreaci. Největší počet neobydlených domů sloužících k rekreaci je právě v obci Velké Karlovice a v obci Karolinka. V dotazníkovém šetření mezi obyvateli se prokázalo, že občané jsou se situací v oblasti kvality a dostupnosti bydlení spokojeni (viz kap. 2.2).

Tab. č. 20: Domy a byty v obcích

Obec	Počet domů	Počet rodinných domů	Počet nebydl. domů	% podíl nebydl. domů	Počet nebydl. domů k rekreaci	Počet bytů	Počet nebydl. bytů
Halenkov	716	679	147	21,6	28	962	202
Hovězí	691	671	108	16,1	60	962	171
Huslenky	709	702	131	18,7	34	810	163
Janová	261	258	52	20,2	38	314	65
Karolinka	549	482	146	30,3	86	1 274	313
Nový Hrozenkov	857	822	181	22,0	29	1 143	255
Velké Karlovice	972	920	316	34,3	257	1 280	426
Zděchov	209	205	52	25,4	24	253	65

Pramen: SLDB 2011

Život v obcích

Kromě technické infrastruktury a zajištění základní občanské vybavenosti jsou důležité i podmínky pro sportovní, kulturní a volnočasové aktivity v regionu. Existence sportovních, kulturních a volnočasových zařízení výrazně přispívá ke zlepšení kvality života nejen místních obyvatel, ale i návštěvníků regionu.

Níže uvedená tabulka, vycházející z dotazníkového šetření na obecních úřadech, ukazuje vybavení obcí základní sportovní a kulturní infrastrukturou. Obce regionu Valašska – Horního Vsacka sice disponují sportovními a kulturními zařízeními, ale jejich dostupnost a technický stav mnohdy neodpovídá současným potřebám. Ve všech obcích se nachází hřiště, tělocvična, vyletiště a dětské hřiště. Většina obcí disponuje svahy s lyžařskými vleky. Klimatické podmínky posledních let vykazují vyšší riziko nepříznivého vlivu sezonních výkyvů, což se odráží v nabídce zimních sportů. Aktivnímu obyvatelstvu schází v některých obcích sportovní haly či víceúčelová sportovní hřiště.

Z kulturní infrastruktury jsou nejčastější knihovny, které fungují ve všech obcích. I když se v posledních letech díky čerpání grantů zlepšilo technické vybavení knihoven, je nutné v tomto trendu pokračovat. Rovněž stav knihovnického fondu je mnohdy nedostačující.

Ve čtyřech obcích se nachází kulturní dům (ve Zděchově funguje kulturní a společenské centrum v budově fary). Kino se nachází ve dvou obcích. Přičemž obě kina jsou dosud vybavena pouze starou technologií s možností promítání 35 mm filmových projektorů. Proto v současné době tato kina promítají pouze výjimečně a to pouze z omezené nabídky filmů, která by se procesem digitalizace výrazně rozšířila. Ve třech obcích se nacházejí galerie, a ve čtyřech obcích muzea (Velké Karlovice, Nový Hrozenkov, Karolinka, Zděchov). Přítomnost muzeí a galerií souvisí s místními specifiky, zejména s folklórem a místními umělci. V Karolině funguje Valašské národní divadlo, které disponuje vlastním ochotnickým souborem, ale také pravidelně hostí představení profesionálních divadel. Dobře zajištěné možnosti kulturního vyžití na území MAS potvrzuje i dotazníkové šetření mezi obyvateli, kde většina obyvatel hodnotí tuto skutečnost kladně (viz kap. 2.2). Z šetření mezi obcemi vyplývá ale čím dál finančně nákladnější provoz těchto zařízení.

Z dotazníkového šetření mezi obyvateli i obcemi nejčastěji vyplývá, že na území obce chybí klubovny a centra pro volný čas nebo víceúčelová sportovní hřiště pro různé druhy sportů.

Tab. č. 21: Kulturní a sportovní zařízení v obcích MAS Valašsko – Horní Vsacko

	Knihov-na	Kult. dům	Kino	Výle-tiště	Dětské hřiště	Hřiště	Tělo-cvična	Kostel
Halenkov	ano	ano	-	ano	ano	ano	ano	ano
Hovězí	ano	ano	ano	ano	ano	ano	ano	ano
Huslenky	ano	-	-	ano	ano	ano	ano	ano
Janová	ano	-	-	ano	ano	ano	ano	-
Karolinka	ano	-	-	ano	ano	ano	ano	ano
Nový Hrozenkov	ano	ano	-	ano	ano	ano	ano	ano
Velké Karlovice	ano	-	ano	ano	ano	ano	ano	ano
Zděchov	ano	ano*	-	ano	ano	ano	ano	ano

* fara Zděchov – kulturní a společenské centrum

Pramen: dotazníkové šetření v obcích OÚ

V jednotlivých obcích MAS Valašsko – Horní Vsacko působí řada spolků a sdružení. Nejčastějšími jsou myslivecká sdružení (7 obcí), hudební a pěvecké spolky (6 obcí), Orel či Sokol, hasiči a včelaři (shodně po 5 obcích). Působí zde však i široká škála dalších sdružení věnujících se kulturním, sportovním nebo obecně volnočasovým aktivitám; např. turisté, fotbalisté, Český červený kříž, šachové oddíly, divadelní spolky a další¹⁰.

Obce žijí bohatým společenským životem. Pořádá se v nich množství akcí, které jsou zaměřeny na různé zájmové skupiny. Místním tradicím jsou věnovány jarmarky, různé folklórní akce (masopust, stavění či kácení máje, poutě, vodění barana atd.), konají se dny tradičních řemesel, košty a další. Pro děti se konají dětské dny, pálení čarodějnic, mikulášské besídky apod., pro dospělé různé plesy a zábavy. Každoročně se pořádají různé závody – horská kola, motokros, běžecké lyžování, závody veteránů, hasičské soutěže a další závody a turnaje.

Možnosti kulturního vyžití hodnotí obyvatelé obcí převážně kladně, i když s možnostmi sportovního vyžití jsou spokojeni více než s vyžitím kulturním. V obcích obyvatelům chybí především klubovny a centra volného času nebo víceúčelová hřiště pro různé druhy sportů.

Cestovní ruch

MAS Valašsko – Horní Vsacko má velmi dobré podmínky pro rozvoj cestovního ruchu. Tuto skutečnost podtrhuje i dokument národního významu – Politika územního rozvoje ČR, kde území MAS spadá do Specifické oblasti Beskydy, která je mimo jiné vymezena i pro „*vysoký rekreační potenciál*“¹¹. Území MAS je známé především díky svému lidovému charakteru a výborným podmínkám pro cestovní ruch v zimní sezóně. V současné době se území dostává do podvědomí širší veřejnosti i díky silně rozvíjející se cykloturistice. Potenciál rekreačních

¹⁰ Seznam spolků v jednotlivých obcích je v příloze č. 8.

¹¹ Politika územního rozvoje České republiky 2008

ploch je nadprůměrný, vhodný především pro měkké formy turistiky – venkovská turistika, agroturistika, cykloturistika, pěší turistika, hipoturistika – a pro zimní sporty. Právě mimořádně dochovaný krajinný ráz s vhodně umístěnou infrastrukturou pro provoz aktivního cestovního ruchu a svérázná lidová kultura přitahují do území nejvíce turistů. V místě výskytu mimořádných přírodních (viz tab. 16) nebo i kulturně historických zajímavostí¹² jsou v terénu značeny naučné stezky nebo významné přírodní objekty.



Obr. č. 11: Lokality s významnými objekty lidové architektury

Pramen: Atlas cestovního ruchu

Letní turistika

V letní sezóně je možné využívat venkovní koupaliště ve Zděchově, Novém Hrozenkově a Velkých Karlovicích. Právě přírodní koupaliště v Novém Hrozenkově nazývané „Balaton“ se podařilo velmi dobře rekonstruovat a v letních měsících se sem sjíždí i lidé ze širšího okolí. V areálu koupaliště se koná i velké spektrum doprovodných aktivit (skoky na lyžích, volejbal, strongman, atd.). U hotelu Horal ve Velkých Karlovicích bylo vybudováno několik specializovaných sportovních zařízení – lanový park, devítijamkové golfové hřiště a termální bazény v hotelu. Specifikem Valaška – Horního Vsacka je hipoturistika, která je zde rozvíjena jako v jednom z mála území v rámci celé České republiky. Vyjížďky na koních je možné v současné době uskutečnit v obcích Hovězí, Janová, Karolinka, Velké Karlovice. Hipoturistika je úzce svázaná s agroturistikou. Vyhledávanými místy turistů jsou rovněž rozhledny, na území MAS se nachází tři Miloňová, Sůkenická a Ztracenec. Míst s nádherným rozhledem je na území MAS ale vícero.

Díky svému členitému a atraktivnímu reliéfu je síť turistických cest poměrně hustá, stejně jako síť cyklotras (viz tab. 14 a obr. 8). K nejznámějším oblastem patří zejména oblast Javorníků a Soláně.

¹² Příloha č. 3: Seznam nemovitých kulturních památek MAS

Tab. č. 22: Cyklostezky, cyklotrasy a trasy pro pěší turistiku

Cyklotrasy, cyklostezky	Délka trasy (km)
Cyklostezka č. 471 Bečva	38
Velká Podkova	90
Malá Podkova	57
Cyklotrasa č. 6117: Vsetín-Semetín-Chléviska-Syrákov-Lačnov-Pulčín-Halenkov-Dinotice-Vsetín	38
Trasa č. 6020/1: Okruh Velké Karlovice	22
Trasa č. 6020/2: Okruh Velké Karlovice	22
Trasa č. 6020/3: Okruh Velké Karlovice	17
Trasa č. 6020/4: Okruh Velké Karlovice	21
Trasa č. 6020/5: Okruh Velké Karlovice	20
Turistické trasy	
Bumbálka-přes Velký Javorník – Huslenky (Javorníky)	43
Huslenky-Kychová- hřeben Javorník (Javorníky)	8,5
Halenkov-Kyčera- hřeben Javorník (Javorníky)	6
Karolinka-Stanovnice-Frňovské sedlo-hřeben Javorník (Javorníky)	9,5
Velké Karlovice-Pluskovec-Bukovina-hřeben Javorník (Javorníky)	8,5
Huslenky-přes Cáb-Rožnov pod Radhoštěm (Vsetínské Vrchy)	23
Výstupové trasy na hřeben Vsetínských vrchů z Hutiska, Huslenek, Halenkova, Velkých Karlovic (Vsetínské Vrchy)	7–13

Pramen: <http://www.valassko-hornovsacko.cz/>¹³

Rozvoj cykloturistiky je v území podpořen zajištěním přepravy cyklistů pomocí cyklobusů a cyklovlaků:

- Valašský cyklobus ze Vsetína. Trasa: Vsetín – Nový Hrozenkov, Vranča – Velké Karlovice, Podtáté.
- Valašský cyklobus z Rožnova pod Radhoštěm. Trasa: Pustevny – Bílá přes Horní Bečvu a rozc. Hlavatá – Pustevny – Velké Karlovice přes Soláň – Horní Bečva, Bečvice.
- Cyklovlak Vsetín – Velké Karlovice.

Ve Velkých Karlovicích byl v roce 2012 otevřen Bike Park Kyčerka, který je umístěn na jižním svahu v údolí Pluskovec (700 m n. m.) a disponuje kotevním vlekem (905 m). Singletrail Bike Park Kyčerka je součástí a zároveň centrálním zázemím Specialized Bike resortu Valašsko (systém tras, služeb a informací pro cyklisty). Tento cyklistický resort je největším svého druhu v České republice. V současnosti je navíc chystáno otevření nových tras ve Velkých Karlovicích, ve Zděchově a mimo území MAS v Semetíně.

Zimní turistika

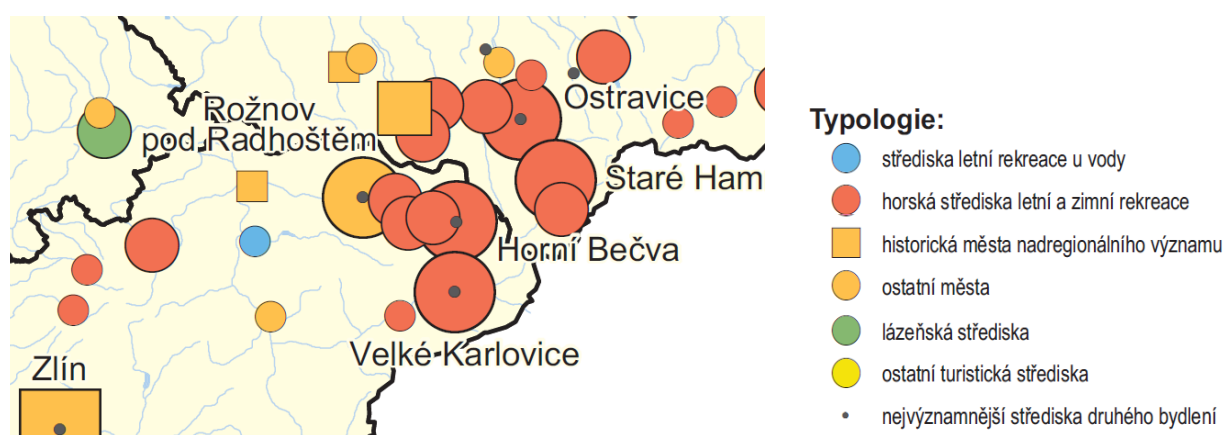
Území MAS a jeho okolí je velmi atraktivní také v zimní sezóně. Vhodné klimatické podmínky a členitost reliéfu předurčují území pro rozvoj sjezdového i běžeckého lyžování. Nižší nadmořská výška a tím i méně stabilní podmínky v zimě, společně s odlehlostí území a nižší kvalitou infrastruktury nedovolují území konkurovat např. Jeseníkům či Krkonošům, avšak pro specifické skupiny návštěvníků (mladé rodiny s dětmi, studenti, pobyty pro školy) je i tento stav relativně vyhovující. Území slouží spíše jako rekreační zóna pro Moravu, vzhledem k blízkosti větších měst se lze soustředit i na krátkodobé formy rekreace (víkendové pobyty).

¹³ Mapu turistických tras v území zobrazuje příloha č. 9

Turistům se nabízí desítky kilometrů hřebenovek vhodných pro běžecké lyžování (nejvíce oficiálně značeným lyžařských tras vede z Velkých Karlovic dále na východ). Zde existuje potenciál rozšíření sítě udržovaných a značených tratí. Sjezdařské terény nabízejí nejrůznější stupně obtížnosti s vleky rozličných délek v několika lyžařských areálech např.: Ski centrum Kohútka, Ski Razula, Ski Soláň, Ski Karolinka, Ski Vranča, Ski Zděchov, Ski Kyčerka, Ski Bambuch.

Mimosezónní turistika

Návštěvnost území mimo letní a zimní sezónu je relativně nižší než v sezóně, ovšem cykloturistiku i pěší turistiku lze provozovat i v tomto mimosezónním období. Návštěvnost mimo sezónu by se mohla zvýšit v případě, že region bude poskytovat turistům také různé aktivity, které lze vykonávat i při horším počasí (aquapark, lanové centrum, muzeum...).



Obr. č. 12: Funkční typologie středisek cestovního ruchu

Pramen: Atlas cestovního ruchu

Přestože území nabízí řadu atraktivit cestovního ruchu, potenciál pro další rozvoj stále existuje. Spočívá především v oblasti dalších forem aktivní turistiky (nordic walking, zorbing, aquapark apod.), zlepšení úrovně propagace podnikatelů v cestovním ruchu a mimosezónních aktivit.

Pro rozvoj cestovního ruchu je nezbytná také základní infrastruktura, tzn. ubytování v různých cenových kategoriích, možnosti stravování a jiné doplňkové služby. V současné době je kladen důraz především na kvalitativní rozvoj těchto zařízení s dostatkem doplňkových služeb.

Ubytovací základnu tvoří bývalá zařízení cestovního ruchu (hotely, ubytovací hostince, penziony), transformovaná podniková rekreační zařízení a v neposlední řadě i nově vybudovaná zařízení. Rozmístění ubytovacích služeb je nerovnoměrné. Většina ubytovacích zařízení se nachází v centrech turistického ruchu. V tomto ohledu je dobrá vybavenost především ve Velkých Karlovicích, kde se nachází i 4 hvězdičkový hotel Lanterna, několik dalších kvalitních možností ubytování a bylo zde proinvestováno velké množství prostředků do zkvalitnění základní infrastruktury. Některá zařízení zde lze využít i pro kongresovou a

incentivní turistiku¹⁴. V ostatních obcích tvoří řadu ubytovacích zařízení bývalá zařízení tzv. volného cestovního ruchu – transformovaná podniková rekreační zařízení. Kvalita těchto ubytovacích zařízení sice postačuje pro vybrané skupiny návštěvníků (mladé rodiny, školní lyžařské kurzy apod.), avšak až na výjimky nepřitahuje návštěvníky, kteří vyžadují komfortní ubytování s kvalitním zázemím a službami (bazén, sauna, restaurace...). Problematická je situace ubytovacích zařízení, do kterých nebylo investováno z důvodů nedostatku finančních prostředků jejich vlastníků. Ty se stávají v konečném důsledku zátěží jak pro vlastníky, tak i pro krajinu. Přehled počtu hromadných ubytovacích zařízení zobrazuje následující tabulka. Detailnější přehled i s vyznačeným typem ubytování je obsažen v příloze č. 10.

Tab. č. 23: *Infrastruktura pro cestovní ruch*

Obec	Počet zařízení sloužící k ubytování	Počet lůžek v ubytovacích zařízeních	Počet neobydl. domů sloužících pro rekreaci	Turistické informační centrum (TIC)
Halenkov	7	184	70	ne
Hovězí	4	172	17	ne
Huslenky	2	70	-	ne
Janová	3	64	38*	ne
Karolinka	18	465	11	ano
Nový Hrozenkov	6	423	99	ano
Velké Karlovice	89	2586	469	ano
Zděchov	4	28	90	ne
Celkem	133	3 992	794	-

Pramen: dotazníkové šetření v obcích OÚ, zprášňující dotazníkové šetření MAS, *data z VDB ČSÚ, RURÚ ORP Vsetín

Nabídka služeb hostinských zařízení také zcela neodpovídá potřebám regionu. I když se situace v posledních letech zlepšila, stále se jako problematické jeví u mnohých zařízení hlavně zastaralost, nedostatečné kapacity a kvalita služeb stravovacích zařízení. Samostatná stravovací zařízení nebylo dosud možné dotačně podporovat, a proto se jejich technický stav a vybavenost velmi liší. Provozovatelé poskytující stravovací služby mají provozovny často pronajaté a tím jsou také značně omezeni při rekonstrukcích a modernizacích zařízení.

Turistické informační centrum se nachází pouze ve třech obcích, a to v Karolině, Novém Hrozenkově a Velkých Karlovicích.

Výhodou území je existence krajské Centrály cestovního ruchu Východní Moravy (CCRVM) se sídlem ve Zlíně, která napomáhá ekonomickému rozvoji kraje a zaměstnanosti, zvýšení návštěvnosti kraje v jeho jednotlivých turistických oblastech a vytváření sítě partnerství a služeb. CCRVM jako organizace cestovního ruchu koordinuje rozvoj, propagaci a prezentaci cestovního ruchu v turistickém regionu Východní Morava a zaměřuje se na maximální využití turistického potenciálu území. Aktuální informace o dění v regionu Valašsko je možné nalézt na webu: <http://www.vychodni-morava.cz/lokalita/20/valasko>.

¹⁴ Incentivní turistika – tj. moderní forma motivace a odměňování zaměstnanců, obchodních partnerů nebo klientů. Investice do incentivní turistiky vede k dosažení vyšších pracovních výkonů a ke zvýšení firemní loajality.

Území MAS Valašsko – Horní Vsacko je pro aktivity v oblasti cestovního ruchu velmi vhodné. Oblast vykazuje neustálé zlepšování ve vztahu k základní a doprovodné turistické infrastruktuře. Nabídka je v současnosti velmi pestrá a umožňuje uspokojit požadavky méně i více náročných turistů. Zlepšování je možné především v kvalitě služeb a rozšiřování základní infrastruktury. Také je potřeba identifikovat další možné atraktivity území a rozšíření stávajících, což pomůže prodloužit letní i zimní sezónu a zpestřit region i z pohledu mimosezónní turistiky.

Pro rozvoj cestovního ruchu je také nutnou podmínkou spolupráce všech zainteresovaných subjektů, ať už ze soukromé, tak i veřejné sféry, a zřízení destinačního managementu. Jelikož je území MAS relativně malé, nabízí se spolupráce s okolními regiony (včetně Slovenska).

Bezpečnost

Bezpečnost v území zajišťují složky Integrovaného záchranného systému, kterými jsou: Policie ČR, jednotky požární ochrany a zdravotnická záchranná služba.

Území MAS spadá do dvou obvodních oddělení Policie ČR: Hovězí a Janová do oddělení Vsetín a zbývající obce do oddělení Karolinka. Obecní policii nezřizuje žádná z obcí. Dle ročních zpráv Policie ČR je obcí s nejnižší mírou kriminality Hovězí, nejvyšších hodnot v přepočtu na obyvatele dosahovaly v letech 2011 a 2012 Velké Karlovice, dále také Karolinka a Nový Hrozenkov. Míra kriminality je celkově o cca čtvrtinu nižší než ve Vsetíně a na přibližně 40 % průměru ČR. Objasněnost trestných činů přesahuje 50 %. Řešené přestupky v obcích značně kolísají a obvykle se pohybují v řádech desítek. V této oblasti vybočuje obec Karolinka, která řeší přestupků více, než všechny ostatní obce dohromady.

V Karolince, Novém Hrozenkově a Huslenkách starostové obcí uvedli, že na kriminalitu, či počet přestupků má vliv cestovní ruch. Je možné, že s postupným rozvojem cestovního ruchu na území MAS, budou tyto negativní vlivy cestovního ruchu pozorovány i v dalších obcích.

Bezpečnostně preventivní akce jsou pořádány v podstatě ve všech obcích. Nejčastěji ve spojitosti s činnostmi základních škol se zaměřením na děti.

Všechny obce mají dle zákona č. 133/85 Sb. zřízenou na svém území jednotku požární ochrany (dále JPO). Tyto jednotky jsou dle tohoto zákona zařazeny do kategorie JPO II, III (zasahují i mimo území svého zřizovatele) a V. Obce Velké Karlovice a Karolinka mají na svém území zřízeny dvě JPO. Do kategorie JPO II je zařazena jednotka obce Halenkov a Karolinka, do kategorie JPO III jsou zařazeny jednotky obcí Hovězí, Nový Hrozenkov Velké Karlovice a do kategorie JPO V jsou zařazeny jednotky obcí Janová, Huslenky, Zděchov, Karolinka – Stanovnice, Velké Karlovice - Podtáté. Území MAS Valašska – Horního Vsacka je velmi hornaté a těžko přístupné pro hasičskou techniku, která není postavena na speciálním terénním podvozku. Toto území je dle směrnice Ministerstva vnitra a Ministerstva zemědělství pro hlídkovou činnost a hašení lesních požárů vrámci systému Letecké hasičské služby charakterizováno vyšší výskytem lesních ekosystémů s vyšším rizikem lesních požárů. Vzhledem k tomu, že některé JPO mají zastaralou techniku, je potřeba ji obnovit, aby byla vhodná pro tento typ terénu. Tabulka níže uvádí evidenci požárů a zásahů JPO na území obcí MAS. Tabulka níže uvádí evidenci požárů v letech 2009 – 2013 v okr. Vsetín. Z celkového počtu požárů bylo necelých 10% na území MAS, a z lesních požárů více jak 10%.

Tab. č. 24: Evidence požárů na území MAS

Rok	Požáry celkem v okrese Vsetín	Lesní požáry okrese Vsetín	Obce MAS Valašsko - Horní Vsacko	
			Celkem	Lesní požáry
2009	187	35	20	3
2010	209	47	16	5
2011	216	54	24	7
2012	209	71	22	9
2013	178	38	13	3
Celkem	999	245	95	27

Ve městě Karolinka bylo začátkem roku 2013 otevřeno výjezdové stanoviště Zdravotnické záchranné služby se dvěma záchrannými vozy, které má na starosti rychlou zdravotnickou pomoc na území MAS. V květnu 2014 byl zprovozněn pod hrází přehrady Stanovnice heliport sloužící pro následný transport pacientů a Karolinka tak dokončila kompletaci prostor a vybavení jednotek Integrovaného záchranného systému na svém území.

Polovina obcí identifikovala dopravně nebezpečná místa. Jde o různorodé záležitosti od přechodů pro chodce, napojení místních komunikací po místa se špatnou viditelností. V dotazníkovém šetření se prokázalo, že se občané na území MAS cítí spíše bezpečně (viz kap. 2.2).

Tab. č. 25: Nebezpečná místa na území MAS*

Hovězí	přechody pro chodce
Huslenky	úzké silnice, špatná viditelnost, přejezdy ČD
Nový Hrozenkov	Silnice II/487
Zděchov	křižovatky (silnice III třídy x místní komunikace)

Pramen: dotazníkové šetření v obcích OÚ

*Halenkov, Janová, Karolinka, Velké Karlovice žádná nebezpečná místa neuvědy

Souhrnné hodnocení území

MAS Valašsko – Horní Vsacko má exponovanou polohu v příhraniční periférii na východě ČR s hranicí se Slovenskou republikou. Problémem oblasti je stárnoucí obyvatelstvo, což je problém, který přesahuje území MAS. Na rozdíl od jiných regionů, se občané do území spíše přistěhovávají, úbytek obyvatel způsobuje především úmrtnost převyšující nad porodností. Výhoda, která může pomoci území MAS stabilizovat, je jeho potencionální migrační atraktivita, oproti zbytku ORP Vsetín. Tedy jsou zde možnosti čím upoutat nové zájemce o bydlení. Zájemci o bydlení se vyskytují v každé obci, pouze v 5 obcích jsou ale dostupné pozemky pro výstavbu.

Bezpečnost v obcích je vysoká. Problematická mohou být především identifikovaná nebezpečná místa. Počet objasněných trestných činů přesahuje 50 %.

Velkým problémem území je nedostatek pracovních příležitostí pro vysokoškolsky vzdělané obyvatele, kteří stěží hledají uplatnění i v městě Vsetín, které je významným centrem dojížděky. Tento jev má za následek odcházení vzdělanějších občanů do jiných regionů, proto

je vzdělanostní struktura na území MAS stále nízká a pro její zlepšení bude potřeba vytvořit pracovní příležitosti i pro lidi s vyšším vzděláním.

Počet ekonomicky aktivních obyvatel je srovnatelný s průměrem Zlínského kraje i České republiky. Míra nezaměstnanosti je poměrně vysoká a srovnání roku 2014 (březen) s rokem 2011 vykazuje ve většině obcí významné zhoršení. Trh práce odráží zaměření místního hospodářství, tedy mírně vyšší zaměstnanost v priméru, velkou zaměstnanost ve stavebnictví a průmyslu. V tomto ohledu z území MAS vybočuje obec Velké Karlovice, kde výrazněji dominuje zaměstnanost ve službách. Velkým potenciálem území je možnost zaměstnání obyvatel ve službách napojených na cestovní ruch.

V území působí různě velké podnikatelské subjekty. Nevyšší počet zaměstnanců má firma HP Tronic (Velké Karlovice) Zamet (Huslenky) a sklárny v Karolině. Míra podnikatelské aktivity je výrazně nižší než je průměr ČR. Výraznou změnou byl především rok 1990, kdy z oblasti odcházela velká řada různých ekonomických aktivit. Z těchto dob se také na území některých obcí vyskytuje tzv. brownfields, které ale mohou obce využít a nabízet jako vhodné prostory pro případné příchozí investory.

Potencionální investory od podnikání v území odrazuje především odlehlá poloha obcí se špatnou dopravní infrastrukturou. Kvalita komunikací je velmi problematická a stěžuje případnou přepravu vytvořené produkce. Všechny obce s výjimkou obce Zděchov, mají železniční zastávku. Železniční přeprava přesto není v současné době tak atraktivní, jako dobře vybudovaná silniční síť.

Vybavenost obcí technickou infrastrukturou je na dobré úrovni, většina obcí umožňuje nebo v nejbližší době bude umožňovat napojení na splaškovou kanalizaci s čistírnou odpadních vod. Všechny obce jsou plynofikovány, s dodatečnými kapacitami el. energie a ve všech je dostupná kvalitní pitná voda. V každé obci je zřízeno třídění odpadů a na území MAS jsou dostupné i sběrné dvory.

Občanská vybavenost je vzhledem k velikosti obcí na dobré úrovni. Občané mají v každé obci k dispozici hřiště, tělocvičnu, knihovnu a kostel. Zároveň se na území nacházejí i galerie, kina, kulturní domy a dokonce i divadlo. Nejvíce postrádanou komerční službou na území obcí je bankomat. Veřejné služby v oblasti školství jsou také zajišťovány na dobré úrovni – většina obcí má ZŠ s devíti stupni. Zdravotní péče je dobře dostupná, pouze obec Zděchov nemá zřízenou stálou ordinaci praktického lékaře. K dětskému lékaři musejí obyvatelé 4 obcí dojíždět. Obslužnost veřejnou dopravou je spíše vyhovující. Problematické je především spojení s odlehlejšími částmi obcí a chybí také přímé spojení se Slovenskou republikou.

V území převažují rodinné domy, z nichž více než pětina není trvale obydlená. Velké množství neobydlených domů slouží ale k rekreaci. Cestovní ruch se v oblasti daří rozvíjet. Oblast je dobře známá především díky čisté přírodě a svérázné lidové kultuře spojené s pastevci ovcí a dřevěnými chaloupkami. Do podvědomí širší veřejnosti se území dostalo také díky svým podmínkám pro zimní sporty a v současnosti se velmi rozvíjí i oblast cykloturistiky. Potenciál k rozvoji v oblasti cestovního ruchu je stále velký a to i z důvodu vymezení Specifiké oblasti Beskydy v Politice územního rozvoje České republiky 2008. Dá se předpovídat, že v této souvislosti půjde z centrální úrovně do území na podporu rozvoje cestovního ruchu více podpůrných aktivit.

Všechny obce jsou součástí CHKO Beskydy. Tento fakt může mít negativní vliv na rozvoj hospodářství a to z důvodu přísnějších limitů na čistotu produkce. Území disponuje

zachovalou čistou přírodou s množstvím lesů a travnatých ploch. Koeficient ekologické stability je ve všech obcích velmi vysoký a ukazuje na téměř přírodní prostředí. Důležitým vodním tokem je řeka Vsetínská Bečva, která se v minulosti již několikrát rozlila. Dalším nebezpečím z hlediska prostředí jsou časté sesuvy půdy.

2.2. NÁZORY AKTÉRŮ NA STAV ÚZEMÍ

Názory obyvatel, Názory podnikatelů, Názory neziskových organizací

Názory obyvatel Horního Vsacka na kvalitu života v regionu byly zjišťovány dotazníkovým šetřením, které proběhlo na přelomu roku 2012/2013. Dotazník připravilo nejužší vedení MAS a s pomocí starostů obcí a dalších partnerů MAS byl distribuován do domácností mikroregionu. Vyplněné dotazníky mohli obyvatelé odevzdat na podatelně svého obecního úřadu, v infocentru nebo na určených místech (obchod, restaurace), přímo uvedených v úvodním textu dotazníku.

Na základních školách zajišťovali distribuci jejich ředitelé. Určeny byly pro žáky 7. – 9. tříd základních škol. Byla vyhotovena také elektronická verze dotazníku, která byla distribuována všem členům a partnerům MAS a byla taktéž přístupná přes internetové stránky MAS.

Rozdáno bylo více jak 1200 dotazníků, vyplněných se jich vrátilo 420. Detailní struktura dotazníku a výsledky dotazníkového šetření po jednotlivých obcích jsou uvedeny v příloze č. 11. Následující tabulky ukazují klíčové výsledky za celou oblast Horního Vsacka:

Tab. č. 26: Nejlépe hodnocené oblasti kvality života v obci:

Kritérium	Spokojenost obyvatel dle šetření (%)
Fungování mateřské školy	84
Celkový vzhled obce	84
Místní hřbitov	83
Vzhled veřejných budov	82
Fungování základní školy	80

Tab. č. 27: Nejhůře hodnocené oblasti kvality života v obci:

Kritérium	Nespokojenost obyvatel dle šetření (%)
Pracovní příležitosti	76
Perspektivy pro mladou generaci	66
Podnikatelské prostředí	48
Vzdělávací akce, semináře	48
Možnosti kulturního vyžití	42

Tab. č. 28: Zařízení, které obyvatelé v obci postrádají, nebo by bylo potřeba vylepšit:

Zařízení	Uvedlo obyvatel (%)
Klubovny, centra pro volný čas	43
Kavárna, čajovna, cukrárna	37
Víceúčelová hřiště pro různé druhy sportů	36
Lavičky a místa pro odpočinek, park	30
Domov pro seniory	25

Tab. č. 29: Oblasti rozvoje, na které by měl být podle obyvatel kladen největší důraz:

Oblast rozvoje	Uvedlo obyvatel (%)
Vytváření nových pracovních míst	60
Rozšiřování a z kvalitňování služeb pro občany	41
Rozvoj kultury a tradic	35
Podpora rozvoje malého a středního podnikání	35
Péče o pěkný vzhled obce	32

Co konkrétně obyvatelům v obci chybí nebo by se mělo zlepšit

(opakující se názory v dotaznících):

Obec Janová: více kulturních akcí, zázemí pro diváky ve sportovní hale, místní komunikace

Obec Hovězí: osvětlení přechodů pro chodce a zastávek – případně semafor, pracovní příležitosti, domov pro seniory, odpočinkové zóny, skatepark, bankomat, zeleň na náměstí, hřiště u bytovek, lékárna

Obec Huslenky: centrum obce, kanalizace, domov pro seniory, klubovny/centra pro volný čas

Obec Zděchov: Služby (stravovací, ubytovací, obchod, cukrárna), domov pro seniory, kulturák, dopravní spojení

Obec Halenkov: vzhled náměstí a centra obce, podpora drobného podnikání a pracovních příležitostí, bývalý objekt Kasáren, nekuřácké prostory (cukrárna, kavárna), spolková činnost (centra a klubovny pro volný čas)

Městys Nový Hrozenkov: chodníky – zejména část obce Čubov, webové stránky obce, prostor u nákupního střediska, osvětlení na hřbitově, pracovní příležitosti, společenské akce

Město Karolinka: podpora podnikatelů a pracovních příležitostí, sportovní vyžití (dětské hřiště – Horebečví, sportovní areály), klubovny / centra pro volný čas

Obec Velké Karlovice: sportovní vyžití (dětské hřiště, tělocvična), podpora malých podniků a tvorbu pracovních míst, domov pro seniory, bankomat, nekuřácké prostory (cukrárna, kavárna, klubovny pro volný čas).

Co je předností obce? Co se obyvatelům líbí a na co jsou pyšní?

(opakující se názory v dotaznících):

Obec Janová: blízkost ke Vsetínu, sportovní hala, dětská hřiště, úsporné osvětlení

Obec Hovězí: kulturní vyžití (jarmark, pouť), sportovní zázemí (Kaštýl, cyklostezka, hřiště u ZŠ), budova OÚ, kostel, MŠ

Obec Huslenky: ZŠ, MŠ, zdravotní středisko, odpadové hospodářství, budova OÚ, krajina, příroda, sportovní vyžití, mladí hasiči, cyklostezka, Gálovské lúky

Obec Zděchov: náměstí, koupaliště, dětské hřiště, starosta

Obec Halenkov: příroda, nové hřiště, knihovna, hasičský sbor, ZŠ, aktivní KČT,

Městys Nový Hrozenkov: kostel, koupaliště „Balaton“, příroda, charita – péče o seniory, památník A. Strnadla

Město Karolinka: příroda, Valašské Národní Divadlo, ZŠ, ZUŠ, Penny market, vlek, přehrada, Račkov

Obec Velké Karlovice: příroda, sportovní vyžití (cyklostezky a běžecké trasy, bikeparky, skiareály), rozhledna, kostel, muzeum

Souhrnně lze tedy říci, že na Horním Vsacku jsou z hlediska kvality života obyvatelé nejvíce spokojeni s fungováním mateřských a základních škol a líbí se jim vzhled obcí i jejich veřejných budov. Velmi špatně hodnotí situaci na trhu pracovních příležitostí, na jejichž vytváření, by měl být kladen při rozvojových aktivitách největší důraz a taktéž vidí špatně perspektivu pro mladou generaci. Co se týče jednotlivých zařízení v obcích, tak obyvatelům nejvíce chybí klubovny a centra pro volný čas, kavárny a víceúčelová hřiště. Řadě z nich chybí také lavičky a odpočinkové zóny a nezanedbatelná není také absence domovu pro seniory, zvláště v některých obcích. Konečné výsledky taktéž ukazují, že obyvatelé cítí potřebu neustálého zkvalitňování služeb a rozvoje podnikání. Je zde kladen důraz taktéž na rozvoj kultury a tradic, které zde mají své důležité místo. Opomíjena není také potřeba péče o pěkný vzhled obcí, na kterém si dle výsledků obyvatelé velmi zakládají.

2.3. ROZVOJOVÝ POTENCIÁL ÚZEMÍ

Územní plánování

Všechny obce v současné době zpracovávají nové územní plány, ve kterých budou zapracovány jak požadavky dotčených orgánů, tak také občanů a firem v dané obci působících. Vytvoření nového územního plánu je proces zdlouhavý a složitý, každá obec se nachází v jiné fázi. Některé už jsou těsně před schválení nového územního plánu, některé teprve řeší připomínky od dotčených orgánů.

Tab. č. 30 Přehled zpracovaných územně-plánovacích dokumentací dle obcí:

Obec	Datum schválení	Datum účinnosti	Počet změn	Příprava nového ÚP
Velké Karlovice	5.12.1996	5.12.1996	21a	V současné době proběhlo společné projednání k novému územnímu plánu a čeká se na připomínky. Poté bude následovat veřejné projednání.

Obec	Datum schválení	Datum účinnosti	Počet změn	Příprava nového ÚP
Karolinka	2.3.1993	2.6.1993	6	Nový ÚP je již zpracován a veřejně projednán a předpokládá se, že bude dne 19.6.2014 schválen v zastupitelstvu.
Nový Hrozenkov	10.11.1994	1.5.1995	22	Nový ÚP je již zpracován a chystá se jeho veřejné projednání. Předpokládá se, že bude schválen v 1.čtvrtletí roku 2015.
Halenkov	22.4.1996	22.4.1996	16	V současné době je zpracováván návrh nového ÚP.
Huslenky	13.8.1993	13.8.1993	10	Nový ÚP je zpracován a v současné době probíhá jeho projednávání s dotčenými orgány. Poté bude následovat veřejné projednání.
Zděchov	24.11.1993	23.12.1993	9	Je zpracován návrh nového ÚP a již prošel prvním společným projednáním. V současné době jsou zapracovávány připomínky z MěÚ Vsetín. Poté bude následovat veřejné projednání.
Hovězí	9.3.1993	16.11.1993	8	Je zpracován návrh nového ÚP a již prošel společným projednáním. V současné době je připravováno veřejné projednání. Schválení se předpokládá v září 2014.
Janová	16.5.1997	16.5.1997	12	Nový ÚP je již zpracován a veřejně projednán a předpokládá se, že bude dne 25.6.2014 schválen v zastupitelstvu.

Pozemkové úpravy

Pozemkové úpravy jsou jedním z klíčových nástrojů pro rozvoj venkova. Jsou jediným nástrojem, který slouží k obnově zaniklých polních cest, přirozených liniových prvků a dalších přírodních krajinných prvků. Prostřednictvím těchto úprav se také obnovuje katastr nemovitostí. Území MAS Valašsko – Horní Vsacko je v současné době ohrožováno jak rozšiřující se zástavbou rodinných a rekreačních domů, tak také zarůstáním a zalesňováním krajiny. V poslední době se rozšířila snaha přeměnit poměrně rozsáhlé dřívější louky a pastviny na intenzivní sady, zatímco staré sady s původními druhy ovocných dřevin zůstávají z velké části neobhospodařované anebo bývají vzhledem ke své poloze likvidovány s cílem umístění zástavby. V důsledku tohoto dochází k ústupu výskytu vzácných druhů rostlin a živočichů. Důležitá je proto finanční podpora, která by umožňovala zachování původních remízků, rybníků a tradičních valašských luk, podpora pastvy hospodářskými zvířaty s cílem zachování a obnovy rozmanitosti krajiny.

Rozvojová území

Území MAS představuje 28 812,27 ha. Většina území se nachází v oblasti vrchoviny až hornatiny s množstvím hluboce zaříznutých údolí, menší část na západě se nachází v oblasti pahorkatiny. Na území všech členských obcí MAS Valašsko – Horní Vsacko se nachází CHKO Beskydy, což představuje značné překážky při budování a rozvíjení nové infrastruktury ať už pro podnikání, pro cestovní ruch nebo při výstavbě rodinných domů.

Rekreační a památkové zóny

Území MAS Valašsko – Horní Vsacko má výborné podmínky pro rozvoj rekreace a to jak v letních tak i v zimních měsících. Nachází se zde řada lyžařských areálů, běžkařských tras, cyklostezek a cyklotras, ale také sportovišť a koupališť. Oblast je turisty celoročně hojně navštěvovaná. Nejvíce rekreačních zón se nachází v obci Velké Karlovice. Nejméně v obci Janová a Huslenky.

Památkové zóny se na území MAS Valašsko – Horní Vsacko nacházejí tři a to konkrétně v obci Velké Karlovice, Zděchov a Huslenky.

Ve Velkých Karlovicích se jedná se o vesnickou památkovou zónu Podřatá situovanou podél Podřatého potoka. Jedná se o volně rozptýlené domy karpatské typu. V Huslenkách se památková zóna nachází v místní části Kychová. Jedná se o sídelní shluk situovaný ve svažitém terénu nad potokem Kychová. Zástavbu tvoří valašské stavby roubené konstrukce typické pro oblast CHKO Beskydy. Ve Zděchově se jedná o Vesnickou památkovou zónu Hajdovy Paseky. Většina chalup nacházejících se v těchto památkových zónách je ve vlastnictví soukromých osob a ty často nemají dostatek finančních prostředků na jejich údržbu či obnovu. Valašsko – Horní Vsacko je území s hlubokou historií a bohatými tradicemi. Nachází se zde řada význačných kulturních památek a památek lidové roubené architektury. Nejznámější jsou ve Velkých Karlovicích, Novém Hrozenkově a v Karolině.

Snahou všech místních obyvatel i veřejné správy je zachování těchto památkových zón a památek samotných pro příští generace. To však bez pravidelných oprav a udržovacích prací není možné.

Tyto kulturní památky a památkové zóny by mohly být využity jako muzea či galerie, nebo jako ubytování pro návštěvníky, kteří by rádi vyzkoušeli, jak se žilo našim předkům. Velký potenciál tedy skýtají pro rozvoj cestovního ruchu.

Brownfields – zanedbané a nevyužívané plochy

Brownfield je termín, který označuje opuštěné a nevyužívané území či rozpadávající se budovy či průmyslové areály. Na území MAS se nachází několik brownfields viz kapitola 2.1 Popis území. Řada z nich je nabízených k podnikání. Využitím těchto ploch pro podnikání by došlo nejen k odstranění ekologické zátěže v dané obci, ale také ke zvýšení zaměstnanosti a zlepšení ekonomické situace v obci. Při využití brownfields nedochází k záboru volných ploch, kterých je v území nedostatek případně revitalizací brownfields se mohou volné plochy získat. Vhodné využití těchto starých zátěží by představovalo pro území MAS značný přínos.

Rozvojové kapacity

Lidský potenciál zapojitelný do rozvoje území

Rozvojové možnosti území z pohledu lidského potenciálu představují dostatečné množství lidí, kteří jsou ochotni poskytnout své znalosti a zkušenosti ve prospěch rozvoje regionu. Lidský potenciál lze chápat, jak dostatečným množstvím kvalifikovaných lidí, tak také dostatečným množstvím lidí, kteří se chtějí zapojit do rozvoje území a jsou ochotni obětovat svůj volný čas, nebo poskytnout své zkušenosti v oboru.

Na území MAS Valašsko – Horní Vsacko se nachází značný počet soukromých zemědělců a drobných podnikatelů. Tyto subjekty se snaží své podnikání nejen udržovat, ale také ho i dále rozvíjet a to prostřednictvím výroby tradičních valašských produktů a specialit. Překážkou tohoto rozvoje bývají často finanční možnosti daných subjektů. Stále častěji se však objevují legislativní překážky, které tyto drobné podnikatele odrazují od jejich záměrů. Pokud by se podařilo tyto překážky minimalizovat, anebo dokonce odstranit, přineslo by to území nejen rozvoj podnikatelských aktivit v oblasti tradičních řemesel a produktů, ale také by to umožnilo vznik nových pracovních míst.

Obce žijí bohatým společenským životem, neboť v jednotlivých obcích MAS VHV působí řada spolků a sdružení – myslivecká sdružení, hudební a folklórní spolky, Orel či Sokol, hasiči, včelaři, dále široká škála dalších sdružení věnujících se kulturním, sportovním nebo obecně volnočasovým aktivitám; např. turisté, fotbalisté, Český červený kříž, šachové oddíly, divadelní spolky a tyto spolky jsou v obcích velmi činné. Každoročně jsou pořádány jarmarky, různé folklórní akce či dětské dny nebo závody na horských kolech či lyžích. V oblasti kultury a sportu je tedy lidský potenciál v území opravdu velký. Na rozšíření činností a rozvojové aktivity těchto spolků však schází finanční prostředky. Většina akcí se uskuteční jen díky sponzorům a organizátoři akcí vše zajišťují bez nároku na honorář. S tím souvisí velmi problematické financování rozvojových aktivit neziskových organizací a spolků, které se spoléhají na podporu z obce, města nebo kraje. Pokud jim není poskytnuta podpora, často to ohrozí samotné fungování těchto organizací.

Území MAS Valašsko – Horní Vsacko je území známé díky svému lidovému charakteru a jeho obyvatelům známým jako Valaši. Snahou místních skupin je udržovat v duchu historických lidových tradic tuto architekturu a zvyky.

Využití vlastních prostředků k rozvoji území

Území MAS Valašsko – Horní Vsacko je lokalita s velkou nezaměstnaností, která je vyšší než v ORP Vsetín. V území je nedostatek velkých zaměstnavatelů a lidé tak musí za prací dojíždět do velkých měst. Největší podnikatelská aktivita, což je počet podnikatelů na 1000 obyvatel, je v obci Velké Karlovice a Zděchov.

Rozvíjet své aktivity v území z vlastních finančních prostředků jsou schopni jen velcí podnikatelé jako je například SYNOT REAL ESTATE, k.s., HP Tronic, s.r.o. či Zamet. Pro menší podnikatele či zemědělce je rozšiřování své podnikatelské činnosti jen z vlastních prostředků značně obtížné a u některých téměř nemožné, jelikož zisky z podnikání pokrývají jen běžný provoz a na případné další investice finance nejsou. Obdobně jsou na tom i obce. Realizace velkých obecních projektů by bez finanční podpory z EU nebo ministerstev byla téměř nemožná, jelikož obce nedisponují ve svých rozpočtech tak velkými částkami.

Pokud by byly využity pro rozvoj území jen vlastní prostředky, byl by rozvojový potenciál území MAS Valašsko – Horní Vsacko značně omezený a území by tak nemohlo konkurovat ostatním lokalitám. Spolufinancování rozvoje území z jiných zdrojů než vlastních je pro území zcela zásadní.

2.4. ANALÝZA ROZVOJOVÝCH POTŘEB

Na území MAS Valašsko – Horní Vsacko se nachází několik zásadních oblastí možného rozvoje. V této kapitole jsou specifikována témata, problémy a konkrétní potřeby, které je v území třeba řešit.

Cestovní ruch

MAS Valašsko – Horní Vsacko má velmi dobré podmínky pro rozvoj cestovního ruchu. Území je hojně navštěvované nejen v zimních měsících, ale i v letních. V zimě je oblast atraktivní díky lyžařským areálům a strojově upravovaným běžkařským trasám, v létě je naopak největším tahákem Cyklostezka Bečva a cyklotrasy pro MTB po hřebenech Javorníků a Vsetínských vrchů.

V zimních měsících je třeba rozvíjet a modernizovat stávající lyžařské areály, které se v území nacházejí. Žádoucí jsou hlavně technologie na zasněžování či modernizace zázemí areálů. Hřebeny Javorníků a Vsetínských vrchů umožňují rozšířit systém strojově upravovaných běžkařských tras v lokalitě.

V letních měsících lze rozvíjet aktivity a infrastrukturu kolem cyklostezky Bečva nebo u značených cyklotras. Potřebné je dobudování odpočívadel, občerstvení, servisů kol a dalších služeb, které s aktivitou souvisejí.

Občanská vybavenost

Základní občanská vybavenost je dle dotazníkového šetření poměrně dobrá. V souvislosti se stárnutím obyvatelstva na území MAS však vzniká potřeba vybudování domů pro seniory a domů s pečovatelskou službou. Aktivnímu obyvatelstvu schází v některých obcích kryté sportovní haly, které by umožnily dětem, mládeži a místním iniciativám celoroční sportovní aktivity a pořádání různých akcí, ať už sportovních nebo kulturních. V řadě obcí je také nutná obnova či modernizace veřejného osvětlení a také nasvětlení přechodů pro chodce. Stávající veřejné osvětlení jsou často zastaralé a pro obec značně finančně nákladné na provoz. Modernizace by tak přinesla nejen finanční úspory do obecních rozpočtů, ale především by zvýšila bezpečnost obyvatel.

Doprava

Hlavní silniční tah procházející územím je silnice II/487, která v současné době prochází rozsáhlou rekonstrukcí na několika místech. Frekvence dopravy na této silnici je však tak obrovská, že je stav silnice i přes probíhající dílčí rekonstrukce, stále nevyhovující. Opravy by rovněž vyžadovaly i autobusové zastávky, které jsou v některých obcích v zanedbaném stavu. V území je také nedostatek autobusových zálivů, které by zvyšovaly bezpečnost na této frekventované silnici. Neméně důležité je také vybudování chodníků pro pěší podél této silnice ve všech obcích v území.

Neméně důležité však jsou i místní komunikace a lesní cesty, které území MAS hojně protkávají. Stav těchto komunikací je značně nevyhovující a většina těchto cest potřebuje opravu či rekonstrukci.

Podobně jako silnice je na tom i železniční trať Vsetín – Velké Karlovice. I tato forma dopravy vyžaduje na území MAS rekonstrukci. Trať díky špatné kvalitě a velkému množství nezabezpečených přejezdů neumožňuje zvýšení rychlosti vlaku na stejnou úroveň jako u tratí v okolních MAS. Investice do železniční dopravy je však plně v kompetenci SŽDC a ČD.

Služby

Na území MAS Valašsko – Horní Vsacko jsou základní služby ve školství a zdravotnictví poskytovány na dobré úrovni. Téměř v každé obci se nachází mateřská a základní škola, které dětem poskytuje kvalitní vzdělání. Na území se však nenachází žádné jesle, které by umožnily maminkám zapojit se do pracovního procesu, i když mají dítě mladší 3let. I když základní školy na území MAS poskytují dobré vzdělání, chybí finanční prostředky na rozvoj mimoškolních aktivit a kroužků pro děti. Školy často nedisponují potřebnými učebnami a pomůckami.

Vzhledem ke stárnutí populace na území MAS je zde velký potenciál pro vybudování domů s pečovatelskou službou. V území se nachází pouze jedno zařízení tohoto typu a to ve městě Karolinka, který nemá dostatečnou kapacitu na uspokojení poptávky po těchto službách v celém území.

Území MAS nedisponujeme dostatečným množstvím finančních služeb. Tyto služby ve většině obcí a měst zajišťuje jen česká pošta. V území se nachází pouze jedna pobočka banky a to v konkrétně Karolince. Tam je umístěn také jediný bankomat, který se na území MAS nachází.

Podnikání

Jak již bylo zmíněno v regionu je dlouhodobá vysoká míra nezaměstnanosti a i dle dotazníkového šetření je více jak 3/4 dotazovaných nespokojených s pracovními příležitostmi v regionu. Dále obyvatelé vyjadřují nespokojenost s podnikatelským prostředím v obcích.

Podpora a rozvoj podnikatelského prostředí je předpokladem pro ekonomický růst a zvýšení zaměstnanosti v regionu. Z hlediska dotačních možností využívají podnikatelé zaměstnávání dlouhodobě nezaměstnaných z úřadů práce nebo v minulém programovacím období si mohli žádat mikropodniky přes MAS z Programu rozvoje venkova. Nejčastěji šlo o modernizaci stávající provozovny nákupem nových strojů, ale realizovaly se projekty, které pomohly zcela novým podnikatelům se vznikem jejich činnosti.

Pro rozvoj podnikání a modernizaci provozoven drobných živnostníků je dotační podpora klíčová. Díky této podpoře existuje potenciál nových pracovních míst v regionu.

Dalším rozvojovým potenciálem je podpora a rozvoj sociálního podnikání, který zaměstnává především hůře zaměstnatelné (např. nad 55 let věku, maminky po dlouhodobé mateřské, lidé s postižením atd.) a v regionu tato forma podnikání zcela chybí.

Podpora mládeže

Z dotazníkového šetření vyplývá, že obyvatelé regionu Valašsko – Horní Vsacko jsou nespokojeni s perspektivou pro mladou generaci v regionu v důsledku které, mladí lidé z regionu odcházejí.

Na území MAS je nedostatek pracovních příležitostí pro obyvatele s vyšším dosaženým vzděláním, kteří z tohoto důvodu region opouštějí. Vzdělanost obyvatel MAS se od posledního sčítání lidu zvýšila, přesto je v obcích MAS úroveň vzdělanosti stále nízká.

Ve snaze eliminovat odliv schopných mladých lidí z regionu a prevenci vzniku sociálně patologických jevů by měla být podpora soustředována do neformálního a zájmového vzdělávání, kvalitní práce s mládeží a podpory iniciativy a zapojování mladých lidí do spolurozhodování a spoluúčasti na rozvoji regionu.

2.5. SWOT ANALÝZA

Cílem SWOT analýzy je identifikace vnitřních silných a slabých stránek a vnějších příležitostí a hrozeb území MAS Valašsko – Horní Vsacko. Integrovaná strategie území MAS se bude dále v maximální možné míře snažit využít silných stránek a příležitostí, a naopak eliminovat hlavní problémy (slabé stránky) a potenciální hrozby¹⁵.

Návrh souhrnné SWOT analýzy území vychází z poznatků socioekonomické analýzy a výsledků dotazníkového šetření. Dalšími vstupy pro zpracování SWOT analýzy byla dvě veřejná komunitní projednání, na kterých se kromě SWOT analýzy diskutovaly i potenciální cíle strategie. Zápisy z komunitních projednání včetně dokumentace je přílohou č. 12 této strategie. Následně byla témata komunitních projednání rozdělena do 5 vybraných oblastí rozvoje a diskutována v jednotlivých pracovních skupinách u kulatých stolů. Zápisy z jednání pracovních skupin jsou přílohou č. 13. Finální formulaci SWOT analýzy měl na starosti koordinační tým pro přípravu strategie.

SWOT analýzy jsou základem pro formulaci strategických cílů, priorit, opatření a rozvojových aktivit, a současně s přehledem plánovaných akcí výchozím podkladem pro návrhovou část. Aby byla zajištěna relevance návrhové části, bude formulace jednotlivých priorit a cílů adekvátně reagovat na silné a slabé stránky regionu a při tom zohledňovat vnější příležitosti a hrozby.

SOUHRNÁ SWOT ANALÝZA ÚZEMÍ	
SILNÉ STRÁNKY	SLABÉ STRÁNKY
Zachovaný charakteristický ráz a krása krajiny.	Chybějící koordinace zájmu obcí a správy CHKO.
Velké množství přírodních, kulturních a historických památek a bohaté tradice (folklor).	Relativně vysoká míra nezaměstnanosti (i dlouhodobá).
Intenzivní cestovní ruch - marketingová značka Valašsko.	Chybí silný zaměstnavatel v regionu.
Vysoká zaměstnanost v cestovním ruchu.	Sezónní výkyvy v zaměstnanosti.
Místní podnikatelé zaměstnávají místní občany.	Chybí kapitál pro podnikání i pro investice.

¹⁵ Pozn. Příležitosti a hrozby jsou vnější faktory, a to zejména z oblasti politické, ekonomické, sociální, technologické, environmentální a legislativní (viz analýza PESTEL).

SOUHRNÁ SWOT ANALÝZA ÚZEMÍ	
SILNÉ STRÁNKY	SLABÉ STRÁNKY
Velký počet malých a středních podniků.	Nízké platy a malá kupní síla.
Silný dřevozpracující průmysl – řezbáři, dřevostavby.	Legislativní a ekonomické překážky při produkci, prodeji a propagaci tradičních místních produktů (sýry, jehněčí maso, vlna).
Zdroje surovin ke zpracování (dřevo, mléko, vlna).	Malý počet kluboven a center volného času.
Spolupráce obcí a podnikatelů.	Nedostatek zařízení sociální péče.
Zabezpečená základní infrastruktura (kanalizace, ČOV, plyn, elektřina).	Špatný technický stav místních komunikací.
Dobrá obslužnost veřejnou dopravou.	Narušování rázu krajiny a obcí nevhodnými stavbami.
Soudržnost lidí, sounáležitost s regionem, bohatý spolkový život.	Nižší úroveň vzdělanosti (jazyky, PC aj.).
Projekt Čistá Bečva.	Zastaralé veřejné osvětlení.
PŘÍLEŽITOSTI	OHROŽENÍ
Rozvoj mimosezónní a specifické turistiky, (hippoturistika, agroturistika apod.)	Utlumování tradičních provozů (dřevozpracující, sklářský apod.)
Cenově dostupné místní produkty v regionálních prodejnách a na místních trzích (gazdovské).	Odliv mladých, kvalifikovaných lidí.
Využití obnovitelných zdrojů energie.	Vymizení tradiční produkce v důsledku změn legislativy.
Vybudování systému celoživotního vzdělávání.	Nárůst intenzity silniční motorové dopravy.
Podpora tradičních řemesel a tradiční výroby.	Vzrůstající nároky na údržbu infrastruktury (vzhledem k poloze regionu).
Rozvoj sociálního podnikání.	Změna klimatu – nestabilní sněhové podmínky.
Podpora a modernizace silniční a železniční dopravy.	Nedostatečné a nekoordinovaná organizace masového turismu.
Rozvoj ekologické výchovy, naučných stezek aj.	

SWOT analýzy vybraných oblastí rozvoje:

- PODNIKÁNÍ A ZAMĚSTNANOST
- OBČANSKÁ VYBAVENOST A INFRASTRUKTURA
- CESTOVNÍ RUCH
- ŽIVOTNÍ PROSTŘEDÍ A KRAJINA
- LIDÉ A SPOLEČNOST VALAŠSKA – HORNÍHO VSACKA

PODNIKÁNÍ A ZAMĚŠTNANOST

SILNÉ STRÁNKY	SLABÉ STRÁNKY
<p>Místní podnikatelé zaměstnávají místní občany. Velký počet malých a středních podniků. Vysoká zaměstnanost v cestovním ruchu Silný dřevozpracující průmysl – řezbáři, dřevostavby. Velký objem dřevní hmoty v lesích. Postupně je zvelebování vzhledu obcí. Aktivní migrační saldo. Funkční MAS – zjednodušuje administrativu projektů pro žadatele. Zdroj surovin ke zpracování (dřevo, mléko, vlna). Dostatek pracovní síly. Dobrá spolupráce obcí a podnikatelských subjektů v rámci využití ploch k podnikání.</p>	<ul style="list-style-type: none"> • Relativně vysoká míra nezaměstnanosti (i dlouhodobá). • Nedostatek pracovních míst. • Chybí silný zaměstnavatel v regionu. • Málo podnikatelských aktivit. • Sezónní výkyvy v zaměstnanosti. • Věková diskriminace – horší zaměstnatelnost. • Chybí kapitál pro podnikání i pro investice. • Nízké platy a malá kupní síla. • Problémy při výrobě a zpracování tradičních místních produktů (sýry, jehněčí maso, vlna) – legislativní omezení produkce a prodeje, z něj plynoucí velké finanční nároky, chybějící propagace. • Produkty místních zemědělců (maso, mléko, vlna) nejsou cenově konkurenceschopné a převládá vývoz surovin. • Dřevo se těží pouze na vývoz, nezpracovává se v regionu. • Nedostačující služby v regionu – opravná bot, výroba klíčů, bankomaty, bankovní služby apod.
PŘÍLEŽITOSTI	OHROŽENÍ
<p>Cenově dostupné místní produkty v regionálních prodejnách, trhy s místní produkcí (např. gazdovské trhy). Dlouhodobější finanční podpora dotací zaměstnavatelů pro vytváření pracovních míst. Využití zkušenosti z tradiční výroby. Inicivace vzniku projektů sociálního podnikání. Podpora drobných provozoven. Osvěta mladých – osvojování pracovních návyků – obnovování tradic, spolupráce mezi firmami a školami při přípravě studentů na povolání. Příchod investorů do regionu. Podpora modernizace a nákupu nových technologií. Podpora ze strukturálních fondů. Rozvoj mimosezónní specifické turistiky (Agro-, hippo- apod.) Využití stávajících brownfields (JZD, haly a jiné).</p>	<ul style="list-style-type: none"> • Vymizení tradiční produkce v důsledku změn legislativy. • Utlumování tradičních provozů – dřevozpracovatelé, sklárny. • Velké daňové zatížení malých podnikatelů. • Nízká dotační podpora pro zpracovatele • Ztráta pracovních návyků • Odliv mladých kvalifikovaných lidí • Omezení ve využití území - limitující režim pro hospodářské činnosti a podnikání na území CHKO.

OBČANSKÁ VYBAVENOST A INFRASTRUKTURA

SILNÉ STRÁNKY	SLABÉ STRÁNKY
<ul style="list-style-type: none"> • Kvalitní pitná voda. • Zabezpečená infrastruktura (kanalizace, ČOV, plyn, elektřina). • Fungující systém třídění odpadů. • Zabezpečená základní občanská vybavenost (pošta, základní zdravotnické služby,...). • Dobrá obslužnost veřejnou dopravou. • Fungující vlakové spojení. 	<ul style="list-style-type: none"> • Zastaralé veřejné osvětlení. • Zastaralá technika Sboru dobrovolných hasičů. • Chybí bankomat. • Málo nekuřáckých prostor – cukrárna, kavárna. • Málo zařízení sociální péče – chybí domov pro seniory, domy s pečovatelskou službou. • Malý počet víceúčelových hřišť v některých obcích. Málo vnitřních i venkovních sportovišť. • Malý počet kluboven a center volného času. • Špatný technický stav místních komunikací.
PŘÍLEŽITOSTI	OHROŽENÍ
<ul style="list-style-type: none"> • Dotační podpora modernizace silniční a železniční dopravy • Podpora rozvoje zařízení poskytujících sociální péči. • Finanční, materiálová a organizační podpora činnosti spolků, neziskových organizací a volnočasových aktivit. • Podpora mladých rodin – bydlení a služby, nabídka alternativy jeslí nebo MŠ. • Inicie vzniku inovativních a ekologicky šetrných forem dopravní obslužnosti. • Modernizace veřejného osvětlení – energeticky úsporného. • Podpora meziobecní spolupráce – výměna zkušeností. 	<ul style="list-style-type: none"> • Nedostatek finančních prostředků na obnovu občanské vybavenosti. • Velké nároky na budování a údržbu infrastruktury v návaznosti na polohu a charakter regionu. • Nedostatečné investice na vybavení a modernizaci škol. • Nárůst intenzity silniční motorové dopravy • Narůstající havarijný stav komunikací, mostů a propustků – výhledově velký objem peněz na nápravu. • Neochota obcí spolupracovat – samostatné řešení problémů.

CESTOVNÍ RUCH

SILNÉ STRÁNKY	SLABÉ STRÁNKY
<ul style="list-style-type: none"> • Velký potenciál rozvoje území v cestovním ruchu • Velké množství přírodních, kulturních a historických památek. Bohaté kulturní dědictví. • Silné kulturní tradice, folklór. • Marketingová značka Valašsko. • Atraktivní rekreační areály. • Existence muzeí, galerií apod. • Zimní turistika, cykloturistika. • Velké Karlovice jsou významné turistické centrum. • Cyklostezka Bečva a fungující cyklobusy a cyklovlaky. • Využití pro adrenalinové cyklisty. • Probíhají sportovní akce na celostátní úrovni (běh na lyžích, kola). • Množství pořádaných kulturních, sportovních a společenských akcí. • Dobrá propagace regionu prostřednictvím velkých subjektů. 	<ul style="list-style-type: none"> • Malá nabídka turistických atrakcí mimo Velké Karlovice. • Málo ubytovacích kapacit nižší kategorie – kempy, ubytovny, ... • Špatná kvalita některých ubytovacích zařízení, zastaralé velkokapacitní ubytovací zařízení. • Málo kvalitních stravovacích kapacit. • Ekonomická náročnost údržby běžeckých tras – hrazeno z rozpočtů obcí. • Slabá komunikace mezi subjekty působící v cestovním ruchu.
PŘÍLEŽITOSTI	OHROŽENÍ
<ul style="list-style-type: none"> • Rozvoj specifických forem turistiky. • Podpora celoročního využití - rozvoj mimosezónní turistiky. • Podpora místních produktů (sýry, jehněčí maso, vlna) jako turistického lákadla. • Dobudování doplňkové infrastruktury u cyklostezek. • Jednotný odbavovací systém pro lyžaře. • Množství pracovních příležitostí. • Zlepšení propagace prostřednictvím IC, veletrhů, propagačních materiálů • Podpora jednotné image a propagace regionu. • Budování atraktivit a turistických cílů ve všech obcích Horního Vsacka. • Podpora spolupráce subjektů cestovního ruchu. • Jednotný odbavovací systém pro lyžaře (v přípravě). 	<ul style="list-style-type: none"> • Změna klimatu – nestabilní sněhové podmínky. • Bezohledné chování turistů – případné kolize s životem místních občanů. • Nedostatečná organizace masového turismu na nejnavštěvovanějších místech území – nedostatečná komunikace subjektů. • Znečišťování nejatraktivnějších míst území návštěvníky. • Omezení ve využití území - limitující režim pro cestovní ruch na území CHKO. • Velká koncentrace turistů jen na určitých místech (např. Soláň).

ŽIVOTNÍ PROSTŘEDÍ A KRAJINA

SILNÉ STRÁNKY	SLABÉ STRÁNKY
<ul style="list-style-type: none"> • Cenná krásná krajina. • Zachován charakteristický ráz krajiny. • Velké množství přírodních zajímavostí a ekologicky hodnotných lokalit. • Funkční zemědělství zajišťuje údržbu krajiny. • Projekt Čistá řeka Bečva • Vysoká lesnatost. 	<ul style="list-style-type: none"> • Vlastnická roztržštěnost (mnoho vlastníků lesních a nelesních pozemků). • Znečištění ovzduší - velký počet kotlů na tuhá paliva, zastaralé topné systémy, velká produkce emisí. • Znečištění prostředí odpadem (černé skládky). • Nedostatečné třídění odpadu, malá informovanost i využití třídění. • Světelné znečištění u vleků díky celonočnímu svícení. • Dochází k narušování krajiny nevhodnými nebo nepotřebnými stavbami.
PŘÍLEŽITOSTI	OHROŽENÍ
<ul style="list-style-type: none"> • Využití obnovitelných zdrojů energie, modernizace kotlů na tuhá paliva – ekologických kotlů • Podpora ekologické výchovy, budování naučných stezek. • Podpora malých vodních ploch (rybníky, retenční nádrže). • Péče o veřejnou zeleň – výsadba alejí, obnovení tradic arboret a klidových míst. • Budování Naučných stezek po vrcholech kopců, v korunách stromů. 	<ul style="list-style-type: none"> • Omezení ze strany CHKO (chrání se na úkor jiných důležitých věcí „vydra X ryby“). • Zdevastování krajiny (neúdržbou) - klesá intenzita tradiční údržby krajiny – zarůstání mezí, apod. • Zalesňování luk a pastvin – vznikne jednolitá krajina – Šumava. • Invazivní druhy rostlin (křídlatka, bolševník). • Půdní eroze. • Slabá podpora zemědělců. • Znečišťování vodních toků.

LIDÉ A SPOLEČNOST VALAŠSKA – HORNÍHO VSACKA

SILNÉ STRÁNKY	SLABÉ STRÁNKY
<ul style="list-style-type: none"> • Bohatý spolkový život. • Sounáležitost obyvatel s regionem. • Soudržnost lidí. • Udržování tradic. • Pracovitost a zručnost obyvatel regionu. • Potenciál pro udržení umělecké tradice v regionu • Hodně kulturních akcí. • Dobrá spolupráce obcí. • Kvalitní základní školství. • Dobrá příhraniční spolupráce. • Dobrá péče o seniory – stacionární i terénní. 	<ul style="list-style-type: none"> • Vysoká nezaměstnanost • Špatná dopravní obslužnost obyvatel – odlehlá údolí • Chybí příležitosti dalšího vzdělávání – akce, přednášky, kurzy (PC, jazyky, ...) - (senioři, nezaměstnaní, další znevýhodněné skupiny). • Nedostatečná jazyková vzdělanost. • Nižší úroveň vzdělanosti. • Odliv elit a vzdělaných lidí. • Chybí jesle. • Malá kapacita MŠ (dočasné, vázáno na populační boom). • Komplikované finanční zabezpečení spolků. • Chybějící kapacity v péči o seniory. • Malá nabídka aktivit pro seniory. • Část nemovitostí má cizí vlastníky, fungují jen jako chaty, mění atmosféru místa. • Omezené poradenské služby a nabídka aktivit pro mladé lidi.
PŘÍLEŽITOSTI	OHROŽENÍ
<ul style="list-style-type: none"> • Celoživotní vzdělávání, univerzita třetího věku, vzdělávání a aktivizace seniorů. • Vzdělávání nezaměstnaných a podpora poradenských služeb. • Zlepšení komunikace mezi obcemi a občany. • Zlepšení komunikace s CHKO. • Podpora spolkové a dobrovolnické činnosti. • Podpora činností a zapojení mládeže jako prevence sociálně patologických jevů. • Zvyšování počtu obyvatel. • Vytváření nových pracovních míst na základních školách. • Podpora tradičních řemesel v regionu. • Zvyšování povědomí o našem regionu v zahraničí. • Podpora integračního procesu – asistenti do škol. • Podpora péče o lidi s postižením – terapie. 	<ul style="list-style-type: none"> • Stárnutí populace. • Omezování podpory sociální péče ze strany státu, zatěžování obcí. • Odchod mladých lidí z regionu. • Zvýšení kriminality a nárůst sociálně patologických jevů. • Problematické financování kulturních, sportovních a společenských akcí. • Společenskoekonomické problémy – zadluženost, ztráta bydlení. • Snižování počtu obyvatel. • Izolace obyvatel regionu. • Nedostatek financí do školství, zdravotnictví a sociální péče.

3. STRATEGICKÁ ČÁST

3.1. VIZE A MISE MAS VALAŠSKO – HORNÍ VSACKO

VIZE 2020 MAS VALAŠSKO – HORNÍ VSACKO

Valašsko – Horní Vsacko nabídne svým obyvatelům plnohodnotný život reflektující specifické podmínky, kulturní tradice a přírodní bohatství regionu, bude regionem s rozvinutým obchodem a službami, podporujícím místní produkci, zpracovávání místních surovin, jejich prodej v našich obcích a podnikání především drobných podnikatelů. Současně bude pro návštěvníky turisticky atraktivní destinací.

MISE – NAŠE POSLÁNÍ

Posláním MAS je všestranný a trvale udržitelný rozvoj regionu prostřednictvím komunitně vedeného místního rozvoje, který je založen na těchto principech:

- Partnerství mezi různými subjekty – veřejné, soukromé a neziskové
- Koordinace a propojování aktivit pro rozvoj venkovské ekonomiky
- Součinnost a spolupráce s lidmi - zapojování komunity při rozvoji regionu
- ZDOLA – NAHORU – místní rozhodují o realizaci rozvojových projektů na nejvyšší možné úrovni
- Rozvoj občanské iniciativy – místní nejlépe dokážou řešit vlastní problémy regionu
- Podpora využití místního potenciálu
- Zajištění financování rozvojových projektů z operačních programů s vyhrazenými prostředky pro MAS.

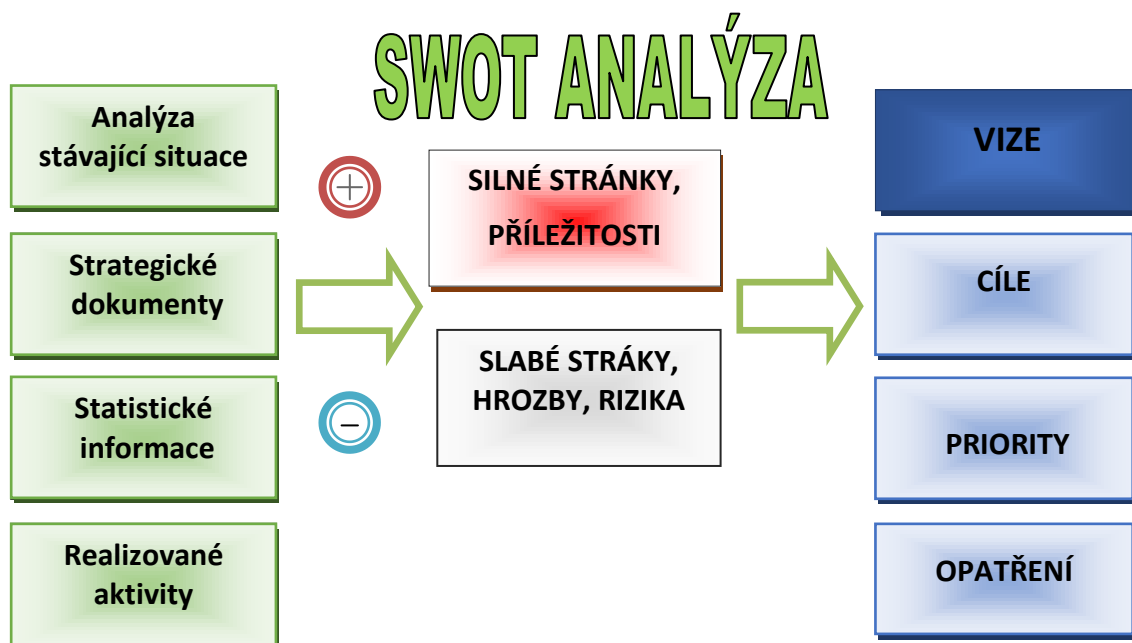
3.2. STRATEGICKÉ CÍLE A STRUKTURA STRATEGICKÉ ČÁSTI

Rozvinutý region Valašsko - Horní Vsacko je:

- ekonomicky stabilní a bezpečný s dostačující občanskou vybaveností, zajištěnou infrastrukturou a fungující veřejnou správou (pro oblast ekonomickou, sociální, veřejnoprávní a občanskoprávní),
- turisticky atraktivní přírodou a krajinou, nabízející návštěvníkům široké možnosti celoročního volnočasového vyžití (pro oblast ekonomickou),
- čistý a udržovaný a chráněný z hlediska ochrany životního prostředí (pro oblast environmentální),
- regionem, kde žijí spokojení, pracující, vzdělaní, iniciativní a zruční lidé ztotožňující se se svým původem, pyšní na svůj region, pečující o jeho přírodní bohatství a zachovávající kulturní dědictví (pro oblast sociální).

Níže uvedený graf popisuje strukturu vzniku strategické části. Na základě analýz stávající situace, strategických dokumentů a názorů veřejnosti (formou dotazníkového šetření a komunitního projednání) byla provedena SWOT analýza. Na základě této analýzy byla formulována Vize 2020 MAS Valašsko – Horní Vsacko, byly formulovány Strategický cíl, ze kterého vzešly Priority a specifické cíle a jednotlivá opatření.

Graf č. 2: Struktura strategické části



3.3. PRIORITY, SPECIFICKÉ CÍLE A OPATŘENÍ

Priority:

Priorita 1: Podnikání a zaměstnanost

Priorita 2: Lidé a společnost

Priorita 3: Cestovní ruch a kulturní dědictví

Priorita 4: Životní prostředí

Priorita 1: Podnikání a zaměstnanost

Podpora podnikatelských aktivit, modernizace podniků, tvorba nových pracovních míst a snižování nezaměstnanosti je nutným předpokladem pro ekonomickou stabilitu a konkurenceschopnost našeho regionu.

Specifický cíl 1.1: Vytvoření příznivých podmínek pro podnikání

Opatření:

- 1.1.1. Podpora malého a středního podnikání.

- 1.1.2 Podpora začínajících podnikatelů.
- 1.1.3 Podpora zpracování a prodeje místních produktů.
- 1.1.4 Využití brownfields.
- 1.1.5 Spolupráce mezi ekonomickými subjekty, občanským a neziskovým sektorem a příhraniční spolupráce.
- 1.1.6 Rozvoj tradičních řemesel a výroby.
- 1.1.7 Podpora projektového managementu pro veřejný, soukromý i neziskový sektor.

Příklady konkrétních aktivit naplňující specifický cíl: rozvoj a zakládání nových podniků v oblasti, výroby, zpracování a služeb, modernizace a obnova provozoven, nákup technologie, propagace a marketing, vybudování mini mlékárny, místních sušáren ovoce, trhy s místní produkcí, založení regionálních prodejen s místními produkty, podpora zpracování místních produktů, tvorba projektové dokumentace, iniciace projektových záměrů, tvorba projektové dokumentace, využití stávajících brownfields, zapojení integrovaných prvků, spolupráce mezi veřejnoprávním, soukromým a neziskovým sektorem, výměna zkušeností a příkladů dobré praxe (národní i nadnárodní) v oblasti využití inovativních a integrovaných prvků, : podpora tradiční drobné výroby a řemesel, např.: truhlářství, kovářství, výroba keramiky, rukodělné práce, pletení košíků aj.), propagace a marketing, maloobchod, nákup strojů a technologie, osvěta mladých – osvojení pracovních návyků a obnovení tradičních řemesel, pořádání seminářů a školení pro žadatele z různých operačních programů, snižování administrativní zátěže žadatelů, zpracování seznamu národních i evropských programů na podporu rozvoje podnikání

Specifický cíl 1.2: Zvýšení zaměstnanosti

Opatření:

- 1.2.1 Vytváření a udržování pracovních míst.
- 1.2.2 Zaměstnávání znevýhodněných skupin.
- 1.2.3 Rozvoj sociálního podnikání.

Příklady konkrétních aktivit naplňující specifický cíl: podpora vytváření nových pracovních míst, obnovení zaniklé výroby, tvorba pracovních míst pro znevýhodněné skupiny – např.: absolventy bez praxe, matky s malými dětmi, starší lidi nad 55 let, lidé s duševním onemocněním a další, rekvalifikace, nácvik pracovních návyků, podpora poskytování pracovních stáží a praxí, iniciace rozvoje sociálního podnikání, sociálně - právní poradenství při tvorbě soc. podniku, výměna zkušeností s již fungujícími soc. podniky, inovativní prvky soc. podnikání jako zvýšení zaměstnanosti, vzdělávání pracovníků – rekvalifikace, propagace a marketing

Specifický cíl 1.3: Rozvoj zemědělství a lesnictví

Opatření:

- 1.3.1 Modernizace zemědělských podniků.

- 1.3.2 Podpora zemědělské prvovýroby a produktů.
- 1.3.3 Podpora tradičních forem zemědělství a údržby krajiny.
- 1.3.4 Podpora pěstování tradičních odrůd ovoce.
- 1.3.5 Rozvoj dřevozpracovatelských podniků.
- 1.3.6 Rozvoj lesnické techniky a infrastruktury.

Příklady konkrétních aktivit naplňující specifický cíl: nákup zemědělských strojů a technologií, technologie pro prvovýrobu a zpracování surovin, propagace a marketing, vybudování sušárenských zařízení, podpora pořizování manipulační a pořezové techniky, podpora pořizování těžební a manipulační techniky, zlepšení kvality lesních cest sloužících k odvozu dřevní hmoty, modernizace a rozvoj dřevozpracovatelských podniků, nákup technologie a strojů, podpora zpracování dřeva

Priorita 2: Lidé a společnost

Venkovský prostor má svůj nezastupitelný společenský, kulturní, ekologický a hospodářský význam. Právě proto je nezbytná jeho zdravá a komplexní podpora v rámci trvale udržitelného rozvoje společnosti. Snahou je vytvořit takové podmínky v našem regionu, aby došlo ke zlepšení životní úrovně obyvatel a zvýšení atraktivity.

Specifický cíl 2.1 Rozvoj dopravní infrastruktury

Opatření:

- 2.1.1 Rozšiřování a opravy sítě místních a účelových komunikací.
- 2.1.2 Opravy stavebních objektů u místních komunikací a pasportizace technického stavu.
- 2.1.3 Zvyšování bezpečnosti chodců včetně pasportizace stávajícího stavu.

Příklady konkrétních aktivit naplňující specifický cíl: zlepšení dopravní infrastruktury v širší oblasti (trasy Holešov – Půchov, Vsetín – Valašské Meziříčí), dobudování silnic, zajištění bezpečnější pěší dopravy – dobudování chodníků, přechodů pro chodce, osvětlení, bezbariérové nájezdy, dobudování sítě místních a účelových komunikací za účelem zlepšení dopravní obslužnosti, rekonstrukce mostů a propustků, obnova a oprava zastávek hromadné dopravy,

Specifický cíl 2.2: Rozvoj infrastruktury, služeb a zázemí

Opatření:

- 2.2.1 Podpora rozvoje a obnovy technické infrastruktury.
- 2.2.2 Stabilizace služeb pro všechny v malých obcích.
- 2.2.3 Podpora úprav a rozvoje veřejných prostranství a ploch veřejné zeleně.
- 2.2.4 Rozvoj a modernizace školských zařízení.
- 2.2.5 Budování a modernizace sportovních zařízení.
- 2.2.6 Budování a modernizace společenských a kulturních zařízení.

- 2.2.7 Budování a modernizace zázemí pro spolkovou činnost.

Příklady konkrétních aktivit naplňující specifický cíl: *obnova a dobudování veřejného osvětlení i v odlehlých údolích obcí, opravy stávající technické infrastruktury, umístění bankomatu, podpora technického rozvoje škol – vybavení, stavební úpravy, úpravy zahrad, vybudování nových sportovních hal a víceúčelových hřišť, nadstřešení stávajících sportovišť, podpora pořizování vybavení stávajících sportovních zařízení, digitalizace a modernizace kin, výstavba letního kina, modernizace knihoven, rozšíření knihovního fondu, společenských a jiných kulturních zařízení, nákup vybavení a technologie, modernizace a vybudování zázemí pro spolkovou činnost (včelaři, turisté, folklorní soubory), stavební obnovy historických center obcí, vybavení obcí venkovním mobiliářem, venkovními odpočívadly,*

Specifický cíl 2.3: Rozvoj bydlení

Opatření:

- 2.3.1 Budování sociálního bydlení a startovacích bytů.
- 2.3.2 Budování domovů pro seniory a domů s pečovatelskou službou.
- 2.3.3 Podpora bytové výstavby, malometrážních bytů včetně projektové dokumentace.

Příklady konkrétních aktivit naplňující specifický cíl: *iniciace tvorby projektových záměrů, projektové dokumentace, výstavba sociálního bydlení nebo startovacích bytů pro mladé rodiny, přestavba a nové využití nevyužitých budov na sociální bydlení a startovací byty, použití integračních prvků při těchto aktivitách*

Specifický cíl 2.4: Podpora vzdělávání, zájmů a tradic

Opatření:

- 2.4.1 Podpora dalšího vzdělávání dospělých a znevýhodněných skupin obyvatel.
- 2.4.2 Podpora pracovních návyků a jiných dovedností (finanční gramotnost).
- 2.4.3 Podpora volnočasových aktivit.
- 2.4.4 Podpora vzájemné spolupráce vzdělávacích a volnočasových institucí.
- 2.4.5 Udržování a rozvoj spolkové činnosti.
- 2.4.6 Udržování a rozvoj kulturního dědictví a tradic.
- 2.4.7 Podpora mezinárodní spolupráce při rozvoji vzdělávacích a volnočasových aktivit.
- 2.4.8 Motivace ke studiu cizích jazyků ve školách.
- 2.4.9 Odstraňování jazykových bariér u dospělých.
- 2.4.10 Výměna zkušeností a přenos příkladů dobré praxe ze zahraničí.

Příklady konkrétních aktivit naplňující specifický cíl: *osvěta mladých – osvojování pracovních návyků, finančně- právní poradenství, nácviky dovedností, vzdělávací programy pro dospělé, seniory, znevýhodněné skupiny obyvatel – jazykové a počítačové kurzy, podpora místní a přeshraniční spolupráce při rozvoji spolkové činnosti, zajištění stabilní podpory, obnova a podpora folklorních kroužků, podpora vzdělávání učitelů*

Specifický cíl 2.5 Rozvoj občanské společnosti, komunikace a sounáležitosti

Opatření:

- 2.5.1 Podpora pořádání akcí regionálního významu přispívající k sounáležitosti obyvatel.
- 2.5.2 Rozvoj a podpora dobrovolnictví.
- 2.5.3 Podpora spolupráce subjektů veřejného, neziskového a soukromého sektoru při rozvoji občanské společnosti.
- 2.5.4 Rozvoj sociálních služeb.
- 2.5.5 Podpora občanské iniciativy, komunikace veřejné správy s občany, zapojování veřejnosti do plánovacích a rozhodovacích procesů.

***Příklady konkrétních aktivit naplňující specifický cíl:** podpora (i neinvestiční) konání sportovních závodů, kulturních akcí a společenských setkání, iniciace dobrovolnických akcí, podpora občanské iniciativy, podpora organizací poskytujících sociální služby*

Priorita 3: Cestovní ruch a kulturní dědictví

Cestovní ruch je pro náš region klíčovou ekonomickou aktivitou a stále je v něm vysoký rozvojový potenciál. V tomto oboru je perspektiva uplatnění inovativních prvků. Rozvoj aktivit v cestovním ruchu přispěje ke zvýšení atraktivity, ke zvýšení příjmů v území a k vytvoření pracovních míst. Zároveň chceme využít pro rozvoj cestovního ruchu našeho kulturního dědictví.

Specifický cíl 3.1: Zkvalitnění ubytovacích a stravovacích služeb

Opatření:

- 3.1.1 Modernizace a budování ubytovacích zařízení.
- 3.1.2 Modernizace a budování stravovacích zařízení.
- 3.1.3 Síťování a spolupráce mezi podnikateli v oblasti ubytování, stravování a místních produktů, podpora mezinárodní spolupráce.

***Příklady konkrétních aktivit naplňující specifický cíl:** opravy, obnovy a modernizace stávajících ubytovacích a stravovacích zařízení, budování nových ubytovacích a stravovacích zařízení, iniciace spolupráce mezi podnikateli, vzdělávání, propagace a marketing*

Specifický cíl 3.2: Zkvalitnění infrastruktury a atraktivit cestovního ruchu

Opatření:

- 3.2.1 Rozvoj doplňkové infrastruktury a techniky cestovního ruchu.
- 3.2.2 Budování inovativních atraktivit a volnočasových aktivit.
- 3.2.3 Rozvoj specifických forem vyžití a turistiky (hipoturistika, agroturistika, gastroturistika).
- 3.2.4 Podpora národní i mezinárodní spolupráce v oblasti rozvoje cestovního ruchu.

- 3.2.5 Budování a údržba stezek – naučných, cyklostezek, na sněžnice.
- 3.2.6 Rozvoj informačních systémů, sítí a značení zajímavostí.

Příklady konkrétních aktivit naplňující specifický cíl: *běžkařský areál s umělým zasněžováním, geocaching, odpočívadla, nákup strojů na zimní údržbu tras, rozvoj specifických forem turistiky, budování nebo obnova stezek včetně jejich značení, použití inovativní a integrační prvky*

Specifický cíl 3.3: Efektivní propagace a zvýšení informovanosti

Opatření:

- 3.3.1 Propagace regionu a destinační management.
- 3.3.2 Rozvoj turistických informačních center.
- 3.3.3 Podpora vzájemné spolupráce subjektů poskytujících služby cestovního ruchu.
- 3.3.4 Propagace podnikatelů v cestovním ruchu a místních specialit v regionu.
- 3.3.5 Podpora propagace a rozvoje informovanosti za využití různých typů informačních technologií.
- 3.3.6 Podpora marketingové značky Valašsko a podpora image regionu.

Příklady konkrétních aktivit naplňující specifický cíl: *účast na veletrzích cestovního ruchu, vydávání společných propagačních materiálů, propagace a marketing, modernizace a vybavení informačních center, podpora propagačních akcí*

Specifický cíl 3.4: Zachování kulturního dědictví

Opatření:

- 3.4.1 Obnova kulturních památek a památek místního významu.
- 3.4.2 Podpora využití kulturních památek pro rozvoj cestovního ruchu.
- 3.4.3 Udržování a rozvoj muzeí a expozic.

Příklady konkrétních aktivit naplňující specifický cíl: *obnova kulturních památek (kostelů, kapliček, zvoníčků, památkových domů a dalších), obnova movitých kulturních památek, podpora zpracování restaurátorského průzkumu a podpora při žádosti o stavební povolení, využití kulturních památek v rámci rozvoje cestovního ruchu, tvorba a rozšíření expozic v muzeích, podpora výstavní činnosti*

Priorita 4: Životní prostředí a krajina

Naše životní prostředí a krajina jsou pro nás přírodním bohatstvím, které v souladu s rozvojovými aktivitami na našem území chceme chránit a zachovat pro další generace. Zároveň chceme být připraveni na živelné pohromy a negativní přírodní vlivy.

Specifický cíl 4.1: Rozvoj infrastruktury a alternativních zdrojů energie

Opatření:

- 4.1.1 Využití obnovitelných zdrojů energie.
- 4.1.2 Rozvoj infrastruktury se zaměřením na třídění odpadů.
- 4.1.3 Rozvoj alternativních zdrojů energie a ekologického vytápění.
- 4.1.4 Likvidace bioodpadu.

***Příklady konkrétních aktivit naplňující specifický cíl:** podpora výstavby staveb a technologií, které využívají obnovitelné zdroje energie, sběrné dvory, dovybavení kontejnery na tříděný odpad, kompostéry*

Specifický cíl 4.2: Ochrana přírody a krajinného rázu a ekologická výchova

Opatření:

- 4.2.1 Obnova a péče o původní druhy rostlin a živočichů.
- 4.2.2 Obnova a revitalizace vegetace kolem vodních ploch a vodotečí.
- 4.2.3 Obnova a revitalizace sadů tradičních ovocných odrůd.
- 4.2.4 Rozvoj spolupráce s CHKO.
- 4.2.5 Péče o veřejnou zeleň a arboreta.
- 4.2.6 Likvidace invazivních druhů rostlin a živočichů.
- 4.2.7 Podpora malých vodních staveb.
- 4.2.8 Podpora teoretické i praktické environmentální výchovy a vzdělávání.
- 4.2.9 Podpora osvětové činnosti v oblasti třídění odpadů.
- 4.2.10 Spolupráce spolkových činností spojených s přírodou a krajinou.
- 4.2.11 Budování naučných stezek.
-

***Příklady konkrétních aktivit naplňující specifický cíl:** péče o původní faunu a flóru, revitalizace vegetace, obnova sadů, spolupráce s CHKO, osvěta tématu třídění odpadů, iniciace environmentální výchova, budování naučných stezek a činnosti spojené s ochranou přírody*

Specifický cíl 4.3: Ochrana proti negativním přírodním vlivům a živelným pohromám

Opatření:

- 4.3.1 Opatření proti vodní a větrné erozi.
- 4.3.2 Obnova techniky a vybavení dobrovolných jednotek požární ochrany.

***Příklady konkrétních aktivit naplňující specifický cíl:** protierozní opatření, preventivní opatření, obnova techniky a vybavení jednotek požární ochrany*

3.4. VAZBY NA HORIZONTÁLNÍ TÉMATA

Jednotlivé specifické cíle návrhové části Strategie jsou posuzovány z hlediska vazeb na horizontální témata a to těchto 3: „Rovnost žen a mužů“, „Podpora rovných příležitostí a diskriminace“ a „Udržitelný rozvoj“ v níže uvedené tabulce.

Tab. č. 31 : Vliv opatření SCLLD MAS na horizontální témata

	Rovnost žen a mužů	Podpora rovných příležitostí a nediskriminace	Udržitelný rozvoj
Priorita 1: Podnikání a zaměstnanost			
Specifický cíl 1.1: Vytvoření příznivých podmínek pro podnikání	Neutrální	Neutrální	Pozitivní – ekonomická stabilita v důsledku podpora podnikání
Specifický cíl 1.2: Zvýšení zaměstnanosti	Neutrální	Pozitivní – nediskriminační přístup a podpora zaměstnávání znevýhodněných skupin	Pozitivní – navýšení zaměstnanosti a pracovních míst
SC 1.3: Rozvoj zemědělství a lesnictví	Neutrální	Neutrální	Pozitivní – podpora tradiční produkce a výroby
Priorita 2: Lidé a společnost			
SC 2.1 Rozvoj dopravní infrastruktury	Neutrální	Neutrální	Neutrální
SC 2.2: Rozvoj infrastruktury, služeb a zázemí	Neutrální	Neutrální	Pozitivní – zvýší se kvalita služeb a bude vybudováno zázemí
SC 2.3: Rozvoj bydlení	Neutrální	Pozitivní – budou podporovány rovné příležitosti	Pozitivní – vybudování bydlení zvýší atraktivitu obec
SC 2.4: Podpora vzdělávání, zájmů a tradic	Neutrální	Pozitivní – budou podporovány rovné příležitosti	Pozitivní – nárůst vzdělanosti a jazykové gramotnosti
SC 2.5 Rozvoj občanské společnosti, komunikace a sounáležitosti	Neutrální	Pozitivní – podpora občanské iniciativy, spolurozhodování	Pozitivní – spolupráce různorodých sektorů
Priorita 3: Cestovní ruch a kulturní dědictví			
SC 3.1: Zkvalitnění ubytovacích a stravovacích služeb	Neutrální	Neutrální	Pozitivní – zvýšení atraktivity území pro návštěvníky
SC 3.2: Zkvalitnění infrastruktury a atraktivit cestovního ruchu	Neutrální	Neutrální	Pozitivní – zvýšení atraktivity území pro návštěvníky
SC 3.3: Efektivní propagace a zvýšení informovanosti	Neutrální	Neutrální	Pozitivní – zvýšení atraktivity území pro návštěvníky
SC 3.4: Zachování kulturního dědictví	Neutrální	Neutrální	Pozitivní – zvýšení atraktivity území pro návštěvníky

	Rovnost žen a mužů	Podpora rovných příležitostí a nediskriminace	Udržitelný rozvoj
Priorita 4 Životní prostředí a krajina			
SC 4.1: Rozvoj infrastruktury a alternativních zdrojů energie	Neutrální	Neutrální	Pozitivní – energetické úspory
SC 4.2: Ochrana přírody a krajinného rázu a ekologická výchova	Neutrální	Neutrální	Pozitivní – osvěta
Specifický cíl 4.3: Ochrana proti negativním přírodním vlivům a živelným pohromám	Neutrální	Neutrální	Pozitivní – zvýšení bezpečnosti osob a ochrana majetku a přírodního bohatství

3.5. VAZBY NA JINÉ STRATEGICKÉ DOKUMENTY

Rozvojová strategie území MAS Valašsko – Horní Vsacko respektuje strategické dokumenty Evropské unie, České republiky a Zlínského kraje.

Závaznými dokumenty pro rozvoj obcí jsou územní plány, které vymezují funkční využití území. Rozvojová strategie MAS Valašsko – Horní Vsacko je v souladu s těmi územními plány.

Hlavní hospodářskou reformní agendu **Evropské unie** s výhledem do roku 2020 představuje dokument **Evropa 2020**. Cílem strategie je dosažení takového hospodářského růstu, který bude založen na principech znalostní ekonomiky, bude udržitelný a bude podporovat začleňování, a to jak sociální tak územní. Hlavní cíle v tomto dokumentu jsou:

1. Zaměstnanost
2. Investice do výzkumu a vývoje
3. Zvyšování energetické účinnosti
4. Vzdělávání
5. Sociální začleňování a snižování chudoby

V souladu s touto strategií schválila vláda ČR dne 7. června 2010 některé kvantifikované národní hlavní cíle a podcíle této strategie.

Základním koncepčním dokumentem v oblasti regionálního rozvoje je **Strategie regionálního rozvoje ČR 2014 -2020**. Tato strategie je nástrojem realizace regionální politiky a koordinace působení ostatních veřejných politik na regionální nástroj. Po souhrnném zhodnocení rozvoje regionů z hlediska hospodářské výkonnosti regionu, socioekonomického vývoje, geografické polohy a dynamiky rozvoje vymezuje v ČR tři základní typy území a to rozvojová, stabilizovaná a periferní. Území MAS Valašska – Horního Vsacka spadá podle této typologie do kategorie periferního a stabilizovaného území (lze je zahrnout pod společný pojem venkov)

Oblast celého MAS Valašsko – Horní Vsacko (tak jako celý ORP Vsetín) je zařazena do kategorie státem podporovaných regionů, jako hospodářsky problémový region.

Program rozvoje územního obvodu Zlínského kraje 2013 – 2016 představuje střednědobý dokument, který na základě provedení detailní analýzy a zohlednění parametrů očekávaného budoucího období pro využívání fondů EU po roce 2013 konkretizuje cíle, úkoly a návrhy patření, vyplývající z dlouhodobého nosného regionálního dokumentu Strategie rozvoje Zlínského kraje na léta 2009 – 2020, které aktuálně přizpůsobuje stávajícím potřebám. Návrhová část je členěna do 4 pilířů, které jsou dále členěny do úkolů a opatření, které dané pilíře konkretizují a přímo rozvíjejí.

Pilíře PRUOZK 2013 – 2016:

1. Konkurenceschopná ekonomika
2. Úspěšná společnost
3. Efektivní infrastruktura a rozvoj venkova
4. Atraktivní region

Tab. č. 31: Vazby strategických dokumentů na priority a specifické cíle SCLLD MASVHV

	Evropa 2020	Strategie rozvoje ZK 2009-2020
Priorita 1: Podnikání a zaměstnanost	X	X
SC 1.1: Vytvoření příznivých podmínek pro podnikání	X	X
SC 1.2: Zvýšení zaměstnanosti	X	X
SC 1.2: Rozvoj zemědělství a lesnictví	X	X
Priorita 2: Lidé a společnost	X	X
SC 2.1: Rozvoj dopravní infrastruktury	X	X
SC 2.2: Rozvoj infrastruktury, služeb a zázemí	X	X
SC 2.3: Rozvoj bydlení		
SC 2.4: Podpora vzdělávání, zájmů a tradic	X	X
SC 2.5: Rozvoj občanské společnosti, komunikace a sounáležitosti		
Priorita 3: Cestovní ruch a kulturní dědictví	X	X
SC 3.1: Zkvalitnění ubytovacích a stravovacích služeb	X	X
SC 3.2: Zkvalitnění infrastruktury a atraktivit cestovního ruchu	X	X
SC 3.3: Efektivní propagace a zvýšení informovanosti	X	X
SC 3.4: Zachování kulturního dědictví	X	X
Priorita 4: Životní prostředí	X	X
SC 4.1: Rozvoj infrastruktury a alternativních zdrojů energie	X	X
SC 4.2: Ochrana přírody a krajinného rázu a ekologická výchova	X	X
SC 4.3: Ochrana proti negativním přírodním vlivům a živelným pohromám	X	X

4. IMPLEMENTAČNÍ ČÁST

4.1. IMPLEMENTAČNÍ RÁMEC

Kapitola se bude zabývat způsobem realizace navržených strategických cílů a priorit a specifikací role MAS při implementaci Strategie komunitně vedeného místního rozvoje. Budou nastaveny konkrétní kompetence MAS a jednotlivých aktérů, dále bude nastaven průběh realizace projektů, vyhlašování výzev, administrace a výběr projektů, monitoring (průběžný), evaluace rozvoje území a sledování plnění indikátorů, mechanismy výběru projektů s ohledem na plnění indikátorů.

4.2. FINANČNÍ RÁMEC A ČASOVÝ HARMONOGRAM

Na základě projektových záměrů jednotlivých aktérů v území bude popsán způsob financování a kofinancování jednotlivých opatření. Půjde zejména o rozložení žádaných finančních prostředků dle operačních programů a dle jednotlivých let. Součástí bude i plán plnění monitorovacích indikátorů.

Na komplexní rozvojový dokument Strategie budou navazovat tzv. Programové rámce, které budou v souladu s jednotlivými operačními programy na období 2014 – 2020.

5. SEZNAM PŘÍLOH:

Příloha č. 1: Přehled zvláště chráněných území a dalších hodnotných lokalit na území MAS Horní Vsacko.....	75
Příloha č. 2: Přehled památných a dalších významných stromů na území MAS Horní Vsacko	90
Příloha č. 3: Seznam nemovitých kulturních památek MAS.....	93
Příloha č. 4: Rozmístění obyvatelstva	95
Příloha č. 5: Index stáří	96
Příloha č. 6: Seznam brownfields na území MAS.....	97
Příloha č. 7: Technická vybavenost obcí	98
Příloha č. 8: Seznam aktivních spolků v jednotlivých obcích.....	99
Příloha č. 9: Mapa turistických tras	100
Příloha č. 10: Seznam poskytovatelů ubytování v MAS	101
Příloha č. 11: Výsledky dotazníkového šetření spokojenosti obyvatel	104
Příloha č. 12: Zápisy z komunitních projednání.....	126
Příloha č. 13: Zápisy z jednání pracovních skupin.....	136

5.1. PŘÍLOHA Č. 1: PŘEHLED ZVLÁŠTĚ CHRÁNĚNÝCH ÚZEMÍ A DALŠÍCH HODNOTNÝCH LOKALIT NA ÚZEMÍ MAS HORNÍ VSACKO

Přehled zvláště chráněných území a dalších hodnotných lokalit na území

MAS Horní Vsacko

Vysvětlivky:

Význam: *lokální (lokalita je významná z hlediska místní části okresu),
regionální (významná z hlediska celé severovýchodní Moravy)
nadregionální (významná, z hlediska nejméně celé Moravy)*

Přírodovědný význam:

archeol. – archeologický; bot. – botanický; dendr. – dendrologický; entom. – entomologický; geol. – geologický; geom. – geomorfologický; paleon. – paleontologický; kraj. – krajinářský (krajinotvorný); les. – lesnický; mokř. – mokřad; myk. – mykologický; zool. – zoologický; přičemž tučně je označen hlavní význam

JANOVA

Orchidejové louky Kadějov - hlavní část leží na západní straně údolí Kadějov, na dolním konci. Extenzivní sad a květnaté louky s výskytem vzácných druhů (nejméně 4 druhy orchidejí, zejména vstavač kukačka, dále vstavač osmahlý, vemeník dvoulistý a vstavač mužský), hojně prvosenka jarní, dobromysl, řepík lékařský, svízel syřišťový (lada). Část pravidelně kosená, část lada. Ohroženo sukcesí (z bylin válečka prapořitá, z dřevin trnité keře a borovice černá). Výslunné, suché stanoviště. Rozloha: 3 ha. Význam nadregionální: bot., entom.

Květnaté louky Křenov - vrcholové louky s četným výskytem orchidejí (nejméně 5 druhů, zejména vstavač mužský, vstavač osmahlý, vemeník dvoulistý). Dříve pravidelně kosené, od roku 1994 lada. Ohroženo sukcesí. Rozloha: 2 ha. Význam regionální: bot., entom.

Orchidejové louky Nad Dlouhým - severovýchodně od vrcholu Lysný. Květnaté louky s četnými orchidejemi (nejméně 7 druhů, zejména hlavinka horská, pětiprstka žežulník, prstnatec bezový, vemeník dvoulistý a prstnatec Fuchsův) a s pestrá květenou (devaterník penízkovitý, hvozdík kartouzek, náholník plamatý aj.), rozptýlená zeleň (solitérní lípy). Do roku 1992 pravidelně sečeno, později na části lada. Ohroženo sukcesí. Rozloha: 3,5 ha. Význam regionální: kraj., bot., entom.

Květnaté louky U Krošenků - vrcholové louky s rozptýlenou zelení, místy s orchidejemi (zejména prstnatec bezový, ojediněle hlavinka horská). Většinou kosené, část lada. Ohroženo sukcesí (mech, válečka prapořitá, dřeviny). Rozloha: 2 ha. Význam lokální: kraj., bot., entom.

Orchidejová louka U Karolů - květnatá louka 0,5 km východně od samoty U Karolů, severně od turistické stezky. Donedávna pravidelně kosená. Z orchidejí zejména prstnatec bezový a bradáček vejčitý, dále vemeník dvoulistý. Rozloha: 0,3 ha. Význam lokální: bot.

Květnaté louky Ve Slatinách - 1 km východně od centra obce, severně od chatové osady. Dřívější pastviny, po roce 1990 opuštěny a zarůstají lesem. Pestrá květena sušších stanovišť. Z orchidejí vstavač osmahlý, vemeník dvoulistý a vstavač mužský, dále černohlávek dřípatý, řepík lékařský, pupava obecná aj. Ohroženo sukcesí (dřeviny, válečka prapořitá). Rozloha: 1,5 ha. Význam lokální: bot., entom.

Křoviny za hřbitovem - porost trnitých keřů (hloh, růže) se vzácnější avifaunou (pěnice vlašská a tuhýk obecný). Ohroženo kácením nebo zalesněním. Rozloha: 1,5 ha.

Význam lokální: kraj., zool.

Pastvina za hřbitovem - výslunná stráň s teplomilnými společenstvy (dominují porosty válečky prapořité, dále roste pcháč bezlodyžný, řepík lékařský aj.). Extenzivní pastva ovcí. Z hmyzu cvrček polní. Ohroženo sukcesí (dřeviny, válečka prapořitá). Rozloha: 2 ha. Význam lokální: kraj., bot., entom.

Orchidejové louky nad Hajduchy - sušší, květnaté vrcholové louky mezi Hajduchy a Dlouhým s orchidejemi (nejméně 4 druhy, zejména pětiprstka žežulník a prstnatec bezový), s teplomilnými nebo suchomilnými prvky (rozrazil ožankový, chrpa čekánek, vratička měsíční, devaterník penízkovitý, dobromysl aj.). Část kosená, část lada. Ohroženo sukcesí (dřeviny). Rozloha: 3 ha. Význam regionální: kraj., bot., entom.

HOVĚZÍ

Stříbrník, přírodní památka - údolí Hořansko mezi osadou U Filů a údolím Stříbrník. Orchidejové louky a listnaté lesy, četná rozptýlená zeleň, sušší a vlhčí louky, místy svahová prameniště. Pestrá květena, zejména orchideje (10 druhů, hlavně prstnatec Fuchsův, vemeník dvoulistý, vstavač mužský, kruštík bahenní aj.), dále řepíček trojlistý, prvosenka jarní. Rozloha: 14,50 ha. Význam nadregionální: kraj., bot., zool. ZCHÚ vyhlášeno v roce 1988.

Potoky - údolí Hovízky, západně a severně od točny autobusu. Většinou výslunné a sušší louky, ojediněle prameniště. Pestrá květena včetně teplomilných prvků (ožanka kalamandra, černohlávek dřípatý, pupava obecná), 8 druhů orchidejí (zejména vstavač osmahlý, vemeník dvoulistý), dále hořeček žlutavý. Většina luk je pravidelně sečená, malá část je extenzivně vypásaná a zbytek leží ladem (ohroženo sukcesí - rozvoj mechového patra, dřeviny). Nutný podrobný botanický i entomologický průzkum. Rozloha: celkem 10 ha. Význam nadregionální: bot., entom.

Orchidejové louky U Hajduchů - květnaté louky s pestrou květenou včetně orchidejí (5 druhů, zejména vstavač osmahlý). Část kosená a část leží ladem, ohroženo sukcesí. Rozloha: 1,5 ha. Význam regionální: bot., enom.

Orchidejové louky Hořansko - západní strana údolí od točny autobusu po Veřečné. Několik luk s bohatou květenou včetně orchidejí (6 druhů, zejména vstavač osmahlý, kruštík bahenní). Sušší a vlhčí, ojediněle prameniště, většinou kosené, zčásti leží ladem. Ohroženo sukcesí (mech, dřeviny). Rozloha: 4 lokality celkem 5 ha. Význam regionální: mokř., bot., entom.

Květnatá louka - horní konec Stříbrníku směr Tisový. K jihozápadu exponovaný svah, sušší, výslunná louka, na horní části porost listnatých stromů s okroticí dlouholistou. Louka je pravidelně sečená. Pestrá květena včetně orchidejí (na louce nejméně 3 druhy, zejména prstnatec bezový, dále vstavač mužský a hlavinka horská, mateřídouška, vítod obecný aj.). Rozloha: 1,5 ha. Význam lokální: bot.

Mokřadní louka pod Grycmany - údolní niva potoka v Hořansku - Veřečném, 0,5 km severozápadně od Grycmanů. Pravidelně kosená louka, vlhká, místy silněji podmáčená. Bohatá populace prstnatce májového. Ve svahu nad loukou prameniště se suchopýrem. Rozloha: 0,5 ha. Význam lokální: mokř., bot.

Vodní náhon - umělá vodoteč pod Hovězským splavem. V horní části velevrub tupý. Délka: 1 km. Význam regionální: mokř., zool.

Rybniček v Dubčí - západně od obce. Refugium obojživelníků a vodních bezobratlých. Rozloha: 0,3 ha. Význam lokální: mokř., zool.

Bučiny pod Snozem - východně od turistické stezky (u katastrální hranice s Leskovcem), porosty bučin. Bohatší populace okrotice dlouholisté. Rozloha: 2 lokality celkem 1 ha. Význam regionální: bot.

HUSLENKY

Galovské lúky, přírodní rezervace - svahy západně od vrcholu Hrachovce. Podhorské květnaté louky s orchidejemi (z nich 8 druhů, zejména prstnatec bezový) a s dalšími vzácnými druhy květeny. Většinou pravidelně sečené. Ohroženo sukcesí a nárůstem mechového patra. Rozloha: původně 3,66 ha, po přehlášení bude chráněno cca 14 ha. Význam nadregionální: kraj., bot., zool.

Makýta, přírodní rezervace - horní konec údolí Kychové. Rozsáhlé horské bukové lesy s jedlí, klenem a smrkem, místy prameniště, v okolí vrcholu drobné skalní výchozy. Pestrá květena (dymnivka dutá, dymnivka plná, sasanka pryskyřníkovitá, zapalice žluťuchovitá, mléčivec alpský, sněženka, česnek medvědí, vzácný mech *Hylocomium umbratum*). Typická fauna jedlobučin, včetně velkých šelem (medvěd, rys, někdy vlk). Rozloha: celkem 500 ha, návrh PR 130 ha. Význam nadregionální: mokř., les., bot., zool., součást nadregionálního biocentra ÚSES. (

Zbeličné kopečky, navrhovaná přírodní památka - dolní konec údolí Kychové směrem ke Zbeličnému. Bývalá pastvina s vřesem a pestrá květenou včetně 6 druhů orchidejí (např. prstnatec bezový, vstavač kukačka, vstavač mužský, vemeník dvoulistý, okrotice dlouholistá), hořeček žlutavý. Kupky mravenišť. Část kosená, část leží ladem. Ohroženo sukcesí dřevin (bříza, borovice). Význam regionální: kraj., bot., entom.

Pastvina Losový, přírodní rezervace - horní konec údolí Losový. Z větší části extenzivní pastvina skotu, z malé části lada. Louky, místy s porosty dřevin (rozptýlená zeleň). Nadprůměrně proteplená lokalita, exponovaná k jihu a dobře chráněná od severu. Četné drobné sesuvy, staré desetiletí až staletí, i čerstvé z 90. let. Bohatá květena, zejména teplomilná a suchomilná (pcháč bezlodyžný, černohlávek dřípatý aj.), 5 orchidejí (zejména vstavač osmahlý a vemeník dvoulistý). Bohatá entomofauna včetně teplomilných druhů (pavouci, motýli, brouci, rovnokřídlí, blanokřídlí), ptáci (ťuhýk obecný, pěnice vlašská, krutihlav obecný, strnad luční). Ohroženo sukcesí. Rozloha: 10 ha. Význam nadregionální: kraj., bot., entom., zool.

Orchidejové louky na Kyčerce - okolí televizního stožáru a místní samoty severně nad Losovým a západně nad Bratřejůvkou. Kosené, zčásti extenzivně vypásané skotem. Sušší i vlhčí louky s pestrou květenou, 8 druhů orchidejí (zejména hlavinka horská, prstnatec bezový, vstavač mužský a pětiprstka žežulník), dále jetel horský, devaterník penízkovitý aj. Rozloha: 4 ha. Význam regionální: kraj., bot., entom.

Květnaté louky Buchlov - okolí Buchlova (severně od Bečvy). Výslunné pastviny, bývalé a stávající, zbytky habrových lesů. Kosené louky a lada. Celkem 6 větších lokalit, většinou izolovaných intenzivněji obdělávanými pozemky nebo drobnými lesy. Bohatá květena včetně teplomilných druhů - nejméně 7 orchidejí (zejména vstavač mužský, vstavač osmahlý a vstavač kukačka, dále okrotice bílá), bílojetel bylinný, černoohlávek dřípatý. Bohatá entomofauna, místy četné kupky mravenišť. Ohroženo sukcesí, některá místa s porosty hlohu. Rozloha: celkem 5 ha. Význam regionální: kraj., bot., zool.

Kychová - celkem 5 izolovaných orchidejových luk s velmi pestrou květenou, rozptýlená zeleň a drobné listnaté lesy: okolí Korábečných (2 lokality, cca 5 ha), Javorová (3 ha), okolí točny busu (2 lokality, 3 ha). Bohatá populace orchidejí (nejméně 10 druhů), zejména vstavač kukačka, vstavač mužský, prstnatec bezový, pětiprstka žežulník a hlavinka horská, ojediněle pětiprstka hustokvětá, vstavač bledý, okrotice dlouholistá, hlístník hnízdák, krušík široolistý aj. Z dalších druhů např. hořeček žlutavý, řepíček trojlistý, prvosenka jarní. Nejvíce jsou zastoupeny sušší louky, méně vlhčí a ojediněle svahová prameniště. Četná rozptýlená zeleň, menší lesy s bukem, lípou, jedlí a smrkem. Louky většinou kosené, zčásti extenzivně vypásané a zčásti ležící ladem. Rozloha: celkem cca 11 ha. Význam nadregionální: kraj., bot., entom.

Orchidejové louky U Čotků - horní konec údolí Černé, okolí shluku chalup s tradiční architekturou. Květnaté louky, většinou sušší a kosené, zčásti extenzivní pastva a nepatrně lada. Z rostlin zejména orchideje (6 druhů), především prstnatec bezový a vstavač mužský. Rozloha: 7 ha. Význam nadregionální: kraj., bot.

Jalovcová pastvina nad Škrádným - bývalá pastvina, dnes lada. Výslunné, suché stanoviště s pestrou květenou, např. pcháč bezlodyžný, vstavač osmahlý. Zbytkový porost jalovce. Ohroženo sukcesí (borovice, hloh, růže). Rozloha: 1 ha. Význam lokální: bot., entom.

Křoviny Škrádný - dolní konec údolí Škrádný. Hustější porost trnitých keřů (hloh, růže). Ptáci křovin (ťuhýk obecný, pěnice vlašská). Rozloha: 0,2 ha. Význam lokální: kraj, zool.

Mičkův pasínek - Uherská, u rozcestí. Suchá, výslunná stráň s jalovci a s bohatou květenou (nejméně 4 druhy orchidejí - vstavač mužský, prstnatec bezový, hlavinka horská a vemeník dvoulistý, dále pcháč bezlodyžný, pcháč bělohlavý, pupava obecná, orlíček). Extenzivní pastva skotu, část lada. Ohroženo sukcesí. Rozloha: 2 ha. Význam regionální: kraj., bot., entom.

Květnaté louky v Uherské - severní strana údolí, střední a východní část. Roztroušené lokality s pastvinami nebo kosenými loukami, dnes některé leží ladem. Pískovcový lom. Bohatá květena orchidejí (celkem 10 druhů, zejména vstavač mužský, vemeník dvoulistý, hlavinka horská, prstnatec bezový, prstnatec májový, ojediněle vstavač osmahlý, vstavač kukačka a vstavač nachový) včetně teplomilných druhů (černoohlávek dřípatý), dále hořeček žlutavý, často porosty mateřídoušky a válečky prapořité, místy devaterník penízkovitý, u lomu

rozchodník šestihranný. Většinou suchá a výslunná stanoviště, ojediněle prameniště. Místy četné kupky mravenišť, výskyt plazů. Ohroženo sukcesí (z bylin válečka prapořitá, z dřevin borovice, smrk, habr). Nutný podrobný botanický a entomologický průzkum. Rozloha: celkem 6 ha. Význam regionální: kraj., geom., bot., zool.

Orchidejové louky u Varajů - Uherská, střední část údolí na jižní straně. Zejména prstnatec bezový (horní část luk, pod lesem). Louky kosené, zčásti extenzivně vypásané, četná rozptýlená zeleň (lípy). Rozloha: 5 ha. Význam regionální: kraj., bot.

Květnaté louky a křovinaté porosty v Tisovém - severní strana údolí počínaje od rozcestí Uherská. Většinou sušší, výslunná stanoviště, ojediněle prameniště. Část kosená, část pastva a část lada. 6 druhů orchidejí, zejména vstavač osmahlý a prstnatec pletový. Z ptáků pěnice vlašská, ťuhýk obecný a krutihlav obecný. Ohroženo sukcesí. Rozloha: celkem 6 ha. Význam regionální: kraj., bot., zool.

Křovinatý svah za kostelem - asi 500 m jižně od kostela, k západu ukloněný svah s extenzivní pastvou. Vzácnější druhy ptáků (ťuhýk obecný, pěnice vlašská). Rozloha: 1 ha. Význam lokální: kraj., zool.

ZDĚCHOV

Jalovcová pastvina Matúšky - východně pod Radošovem. Porost jalovce s pestrou květenou podhorských pastvin. Většinou sušší stanoviště, místy prameniště. Nejméně 4 druhy orchidejí (zejména kruštík širolistý a prstnatec bezový), kupky mravenišť se suchomilnou květenou. Bohatá entomofauna, z ptáků ťuhýk obecný a chřástal polní. Průzkum byl proveden u pavouků, rovnokřídlých, pestřenek, motýlů, ptáků a drobných zemních savců. Rozloha: cca 10 ha. Význam regionální: mokř., kraj., bot., zool.

Jalovcová pastvina U Hrbáčků – přírodní památka - údolí Uherská, pod vysokým napětím, severovýchodní expozice. Bohatý porost jalovce, většina pozemku asi 20 let ležela ladem (dnes extenzivní pastva), malá část je jednosečnou loukou. Zbytky pestré květeny s orchidejemi (zejména prstnatec bezový a kruštík širolistý). Ohroženo sukcesí (smrk, borovice, modřín). Rozloha: 7 ha. Význam regionální: kraj., bot., enom.

Jalovcová pastvina U Hajdů - jižně od osady Hajdovy paseky, podél lesa. Bohatý porost jalovce, zbytky původní pestré květeny podhorské pastviny (orchideje 5 druhů, zejména kruštík širolistý - bohatá populace), silně vyvinuté mechové patro (místy vlhčí stanoviště). Leží ladem, ohroženo sukcesí (smrk, borovice, bříza, mech). Nutný bot. průzkum. Rozloha: 2 ha. Význam regionální: kraj., bot., entom.

Skalky mezi Šerklavou a Hajdovými pasekami - roztroušeně drobné skalní výchozy odolnějších pískovců. Větší balvan leží 0,5 km západně od Šerklavy u turistické vrcholové stezky, rozměry cca 3 x 4 x 2 m. Rozloha: 5 ha. Význam regionální: geol., geom.

Jalovcová pastvina severně nad obcí - bezejmenný vrcholak východně od kóty Tanečnice. Zbytkový porost jalovce s pestrou květenou, sušší a výslunné stanoviště, kupky mravenišť. Nutný botanický průzkum. Rozloha: 0,5 ha. Význam lokální: bot.

Mokřadní louka Slovačice - dolní část povodí toku Slovačice v Uherské. Květnaté louky vlhké (společenstvo pcháče potočního a pryskyřníku prudkého, 0,5 ha), místy sušší a místy s prameništi a tůňmi. Pestrá květena včetně orchidejí (nejméně 9 druhů, zejména prstnatec májový, dále kruštík bahenní, kruštík širolistý, hlavinka horská, pětiprstka žežulník, vstavač mužský, prstnatec Fuchsův, vemeník dvoulistý), obojživelníci a vodní bezobratlí. Rozloha: 2 lokality oddělené potokem, celkem 3 ha. Význam regionální: mokř., bot., zool.

Meandry Mísneho potoka - pod Skřipovem, přirozený tok s porostem olší. Délka: 0,5 km. Význam lokální: mokř., kraj., geom., zool.

HALENKOV

Kutaný, přírodní rezervace - údolí Dinotice východně od Vsackého Cábu. Zbytek přirozené karpatské jedlobučiny, věk nejstarších stromů cca 180 let. Typická flóra a fauna. Proveden podrobnější výzkum flóry, některých skupin bezobratlých, dále ptáků a drobných zemních savců. Rozloha: 14,93 ha. Význam regionální: les., bot., zool. ZCHÚ vyhlášeno v roce 1969.

Pasínek Peciválka, navrhovaná přírodní památka - jedna z nejmalebnějších jalovcových pastvin v okrese. Leží v okolí bezejmenné kóty 721 m n. m. v Lušové (místní část zvaná Šulácké vrchy). Nacházejí se pastvinná společenstva se suchomilnými a teplomilnými prvky, porost jalovce. Roste nejméně 5 druhů orchidejí (vemeník dvoulistý, kruštík širolistý, prstnatec bezový, hlavinka horská, pětiprstka žežulník), bohatá populace pcháče bělohlavého, je přítomen výrazný ostrůvkovitý fenomén - na četných kupkách mravenišť jsou nápadné porosty se suchomilnou květenou (mateřídouška, rozchodník šestihranný, rozrazil lékařský, hvozdík kropenatý). Bohatá entomofauna. Extenzivní pastva dobytka byla prováděna do roku 1985, od roku 1997 jsou louky sečeny. Lokalita je ohrožena sukcesí (mech, dřeviny). Rozloha: 2,5 ha. Význam regionální: kraj., bot., entom.

Orchidejové louky Peciválka - údolní niva potoka v Lušové, na severozápadním konci údolí. Většinou kosené louky, místy s extenzivní pastvou. Výskyt 5 druhů orchidejí, zejména vstavač kukačka, vstavač mužský a vemeník dvoulistý, pestrá květena podhorských poloh (většinou společenstva pastvin), sušší a vlhčí stanoviště. Rozloha: celkem 4 ha (dvě místa). Význam lokální: bot., entom.

Selské bučiny - nachází se zejména v Lušové, Hlubokém a Dinoticích, ojedinele v Bratřejůvce a jižně od obce. Jsou to zbytky různověkých bukových porostů s jedlí, smrkem a roztroušenými starými buky bizarního vzrůstu. V některých lesích se v minulosti zřejmě i pásal dobytek. U starých buků jsou přítomny četné dutiny a odumřelé části kmenů. Významné refugium lejska malého a dalších organismů, vázaných na tyto biotopy. Do konce 80. let byly lesy v užívání JZD, které v něm nehosponařilo. Porosty byly sice lesnický zanedbané, ale právě díky tomu se v nich vytvořily optimální podmínky pro rozvoj lesní fauny. Od začátku 90. let však jsou ohroženy kácením četnými drobnými vlastníky. Rozloha: na desítkách míst celkem 100 - 150 ha. Význam regionální: bot., myk., zool.

Orchidejové louky v Dinoticích - v severní části údolí Dinotice se nachází desítky květnatých luk s bohatými populacemi orchidejí (11 druhů - zejména prstnatec bezový, vstavač mužský, hlavinka horská, pětiprstka žežulník, kruštík bahenní). Na sušších loukách jsou desetitisícové populace prvosenky jarní, místy je početný řepíček trojlistý. Vyskytují se ovsíkové louky, společenstva pastvin, vlhkých stanovišť a svahových pramenišť, většina luk je pravidelně sečena, zčásti extenzivně vypásána. Na několika místech jsou jalovcové pastviny. Rozloha: celkem 40 až 50 ha. Význam nadregionální: kraj., bot., entom.

Jalovcové pastviny v Dinoticích - jedná se o tři drobné zbytky pastvin o rozloze 0,1 - 0,5 ha v jižní části Dinotic, s pestrá květenou. (vyskytují se suchomilné prvky, pastvinná společenstva), jsou ohroženy sukcesí dřevin (zejména borovice a smrk). Nejpěknější jalovcový porost je na vršku mezi Dinoticemi a Bratřejůvkou. Rozloha: celkem 1,5 ha. Význam lokální: kraj., bot., zool.

Jalovcová pastvina U Holců - severozápadní část údolí Hluboký, bývalá pastvina s bohatým porostem jalovce a se zbytky bohaté květeny, svah se severovýchodní expozicí. Z orchidejí např. prstnatec bezový a vemeník dvoulistý, ohroženo sukcesí dřevin. Rozloha: 0,5 ha. Význam lokální: kraj., bot., zool.

Jalovcová pastvina nad kapličkou - střední část údolí Hluboký, západně pod Valovisky. Zbytek porostu jalovců zarůstající borovicemi, svah s jižní expozicí, dominuje válečka prapořitá, ohroženo sukcesí. Rozloha: 0,3 ha. Význam lokální: kraj., bot., zool.

Jalovcová pastvina v Černém - na dolním konci údolí, východní strana. Dřevinami, zejména smrkem zarůstající dřívější pastvina. Sušší stanoviště. Pastvinná společenstva s bohatou populací řepíku lékařského, v roce 1989 výskyt vstavače osmahlého. Rozloha: 1 ha. Význam lokální: kraj., bot., entom.

Křovinaté porosty na Kyčerce - pásy křovin na několika mezích a plošné porosty křovin na ladem ležících loukách, vzácnější fauna křovin (ťuhýk obecný, pěníce vlašská). Do roku 1999 na loukách hospodařilo ZD. Rozloha: meze s křovinami cca 4 ha, plošné porosty křovin cca 2 ha. Význam regionální: kraj., zool.

Křovinatý porost U Holců - severozápadní část Hlubokého, souvislý porost trnitých keřů, zejména růže, na dříve obhospodařovaném zemědělském pozemku, ptačí fauna (pěníce vlašská, ťuhýk obecný). Rozloha: 0,5 ha. Význam lokální: zool.

Křovinatý porost pod Ščulky - údolí Černé. Trnité keře, kupky mravenišť, hnízdiště ptačí fauny (pěníce vlašská, ťuhýk obecný, krutihlav obecný). Rozloha: 0,5 ha. Význam lokální: kraj., zool.

Potok Hluboký - severně od zástavby v údolí Hluboký. Přirozený tok a umělá tůň, refugium vzácné vodní fauny a flóry. Délka toku 0,5 km, plocha tůně 0,01 ha. Význam lokální: kraj., mokř., bot., zool.

Rybniček v Provazném - refugium obojživelníků a vodních bezobratlých. Rozloha: 0,3 ha. Význam lokální: mokř., zool.

Orchidejové louky v Černém - oblast mezi Ščulky a točnou busu v Černém. Několik kosených luk s výskytem orchidejí. Bohatá populace vstavače mužského, roztroušeně prstnatec bezový, prstnatec Fuchsův, pětiprstka žežulník, vemeník dvoulistý, hlavinka horská aj. Rozloha: celkem cca 5 ha (4 lokality). Význam regionální: kraj., bot., entom.

Květnaté louky v Břežité - okolí hájenky jižně od točny busu. Vlhké louky místy s prameništi, s pestrá květenou. Rozloha: 1,5 ha. Význam lokální: mokř., bot.

Květnaté louky v Bratřejůvce - východní strana údolí, dvě lokality - v dolní a horní části, u turistické stezky. Kosené ovsíkové (na jednom místě sveřepové) louky s pestrá květenou a s orchidejemi (zejména vstavač mužský), suchomilné prvky (jetel bleďožlutý, jetel prostřední, jetel horský, mateřídouška aj.). Rozloha: celkem 3 ha. Význam lokální: bot., entom.

Jalovcová pastvina Bratřejůvka - střední část údolí, východní strana, pod dráty vysokého napětí, leží ladem, ohroženo sukcesí. Sušší stanoviště. Rozloha: 1 ha. Význam lokální: kraj., bot., entom.

Skalní prahy v Bečvě - odolnější pískovec, zejména západně od mostu do Dinotic a nad ústím potoka Hluboký. Význam lokální: geol., geom., kraj., zool.

NOVÝ HROZENKOV

Brodská, přírodní památka - zbytek pralesovitého porostu v Hrubé Brodské, jižně pod vrcholem Beskydu. Stará bučina s jedlí a klenem, nejstarší stromy ve věku 170 - 190 let.

Ze vzácnějších ptáků se vyskytují lejsek malý, čáp černý, doupňák, datel, žluna šedá, strakapoud bělohřbetý. Rozloha: 3,91 ha. Význam regionální: les., zool. ZCHÚ vyhlášeno v roce 1999.

Orchidejové louky na Křížném - extenzivní pastviny a kosené louky v okolí kóty Křížný. Pestrá květena včetně orchidejí (nejméně 6 druhů, zejména prstnatec bezový, dále hlavinka horská, pětiprstka žežulník, vemeník dvoulistý, hlístník hnízdák, prstnatec Fuchsův), vratička měsíční, suchomilné prvky (kociánek dvoudomý, chlupáček obecný, hvozdík kropenatý, rozrazil lékařský, rozchodník šestihranný aj.). Četné kupky mravenišť, výrazný ostrůvkovitý fenomén. Místy porosty jalovce. Bohatá fauna hmyzu. Byl proveden průzkum motýlů, pestřenek a zčásti ploštic. Část pozemku ohrožena sukcesí (smrk, mech). Rozloha: cca 6 ha. Význam nadregionální: kraj., bot., entom.

Jalovcová pastvina u Chrásteckých - údolí Lušová, 0,5 km jižně od točny autobusu, východní strana údolí. Porost jalovce s pestrou květenou včetně teplomilných druhů (pcháč bezlodyžný) a s orchidejemi (prstnatec bezový aj.). Ohroženo sukcesí (smrk). Rozloha: 1,5 ha. Význam regionální: kraj., bot., entom.

Květnaté louky s orchidejemi Lušová - mezi Křížným a točnou autobusu, východní strana údolí Lušová. Výslunné louky, zčásti kosené a zčásti vypásané, s pestrou květenou včetně suchomilných druhů a orchidejí (nejméně 5 druhů, zejména prstnatec bezový, vstavač mužský, vemeník dvoulistý a pětiprstka žežulník), řepíček trojlistý, mateřídouška, devaterník penízkovitý, jetel bledožlutý. Místy četné kupky mravenišť (ostrůvkovitý fenomén) a roztroušeně jalovce. Rozloha: 5 lokalit celkem 7 ha. Význam regionální: kraj., bot., entom.

Květnaté louky v Hrubé Brodské - podél silnice u poslední chalupy v údolní nivě (cca 2 km od rozcestí). Většinou sušší stanoviště, místy vlhčí a ojediněle prameniště s rašeliníkem. Pestrá květena včetně orchidejí (nejméně 7 druhů, prstnatec bezový, prstnatec májový, kruštík bahenní, kruštík široolistý, vstavač mužský, vemeník dvoulistý, pětiprstka žežulník), dále bařička, suchopýr aj. Většina kosená, část leží ladem. Ohroženo sukcesí, odvodněním a zalesněním. Rozloha: celkem 2 ha. Význam regionální: mokř., bot., zool.

Mokřadní louka v Hrubé Brodské - 1,5 km severně od rozcestí Hrubé a Malé Brodské, východní strana údolní nivy. Dříve kosená louka, dnes již několik desetiletí ležící ladem. Společenstvo skřípiny lesní, tůňky. Ohroženo sukcesí (dřeviny). Rozloha: 0,3 ha. Význam lokální: mokř., bot., zool.

Orchidejové louky v Malé Brodské - několik květnatých luk 1 km severně od rozcestí Hrubá - Malá Brodská, východní strana údolí. Sušší stanoviště s pestrou květenou, z orchidejí zejména prstnatec bezový. Dříve kosené, dnes lada. Ohroženo sukcesí (dřeviny, mech). Rozloha: 1 ha. Význam lokální: bot.

Orchidejové louky v Malé Vranči - květnaté louky s bohatým výskytem orchidejí (nejméně 5 druhů, zejména prstnatec bezový, pětiprstka žežulník, vstavač mužský). Většinou kosené. Rozloha: 2 ha. Význam regionální: bot.

Orchidejové louky ve Velké Vranči - několik květnatých luk s orchidejemi, zejména vstavač mužský (např. 1,5 km jižně od hotelu Permoník, východně nad silnicí). Celkem 6 lokalit o rozloze 5 ha. Význam regionální: bot.

Jezírko Balaton - východní okraj obce. Refugium obojživelníků (skokan hnědý, ropucha obecná). Vzniklo kolem roku 1985 vytěžením štěrkopísku pro stavbu hráze nádrže Stanovnice. Přírodovědný význam jezera se bude zvyšovat s postupující sukcesí vodní bioty (zejména planktonu a vodní makrovegetace). Ohroženo rekreací. Rozloha: 2 ha. Význam lokální: mokř., kraj., zool.

Květnatá louka pod Válečkovou Kýčerou - pastvina na bočním hřbetu Javorníků asi 1 km severně od Válečkovy Kýčery. Velmi pestrá květena, pěkná společenstva pastvin. Sušší stanoviště, mikrosesuvy - bohatá populace mečíku střečovitého (roste i na stanovištích společně se suchomilnou květenou!), dále jahodník obecný, hvozdík kropenatý, prvosenka jarní, bedrník obecný aj. Kupky mravenišť s pestrá květenou. Extenzivní pastva ovcí, v některých letech lada. Rozloha: 2 ha. Význam nadregionální: bot., entom.

Květnaté louky Portáš - Kohútka - louky ve vrcholové části Javorníků s pestrá květenou, včetně orchidejí (nejméně 5 druhů, zejména prstnatec bezový, hlavinka horská, pětiprstka žežulník a vemeník dvoulistý), dále šafrán Heuffelův, oměj vlčí aj. Dříve i chrpa javornická. Ohroženo sukcesí a stavebními zásahy (vleky, turistika). Rozloha: cca 5 ha. Význam nadregionální: bot., entom.

Křoviny Čubov - severní strana údolí Bečvy, nad železnicí. Křovinatá stráň s květnatými loukami s pestrá květenou (z orchidejí vstavač mužský, vemeník dvoulistý) a vzácnější faunou (z ptáků pěnice vlašská, ťuhák obecný, strnad luční, krutihlav, chřástal polní). Ohroženo sukcesí (stromy). Podél železnice zářez do svahu s výchozy a se suchomilnými prvky rostlin (šalvěj přeslenitá). Rozloha: 15 ha. Význam regionální: geom., kraj., bot., zool.

Křoviny Břežítá - dvě plochy s porosty křovin. 1. 0,4 km východně od bývalého kravína, souvislý porost 1 ha, na další ploše o rozloze 1 ha křoviny roztroušené (hlavně růže, méně hloh). 2. pásy křovin, prorůstající do plochy, 0,2 km jihovýchodně od bývalého kravína, 1 ha. Vzácnější fauna - pěnice vlašská, ťuhák obecný, koroptev, bramborníček černohlavý. Z flóry vstavač mužský. Ohroženo sukcesí (stromy). Rozloha: celkem cca 3 ha. Význam regionální: kraj., bot., zool.

Jalovcové pastviny Břežítá - dvě lokality s jalovci. 1. 0,6 km severně od točny busu, sušší stanoviště na příkrém svahu, skalní výchozy, pestrá květena. 0,5 ha. 2. 1 km jihovýchodně od točny, pestrá květena, sukcese dřevin, 0,5 ha. Rozloha: celkem 1 ha. Význam lokální: bot., entom.

Svahové prameniště Břežítá - 0,3 km východně od točny autobusu. Mokřadní květena se skřípinou lesní, bařičkou bahenní (do roku 1993 i krušík bahenní). Lada, ohroženo sukcesí. Rozloha: 0,1 ha. Význam lokální: mokř., bot.

Orchidejové louky v Babínku - několik extenzivních luk se zachovalou květenou (na západní straně údolí), na některých bohatý výskyt vstavače mužského, místy prstnatec bezový, vemeník dvoulistý, pětiprstka žežulník, prstnatec májový, prstnatec Fuchsův aj. Většinou pravidelně kosené. Celkem 4 lokality o rozloze 10 ha. Význam regionální: kraj., bot.

Horní Palúch - východně od údolí Babínek. Květnatá louka s orchidejemi, zejména s prstnatcem bezovým. Kosení, extenzivní pastva. Rozloha: 1 ha. Význam lokální: bot.

Stará jedlobučina - na horním konci Malé Brodské, asi 0,7 km jižně od Tanečnice. Zbytek starého porostu s přirozenou skladbou dřevin (buk, jedle, smrk) s množstvím odumřelých stromů. Typická fauna karpatské bučiny. Nutný podrobnější průzkum. Rozloha: 5 ha. Význam lokální: les., bot., zool.

KAROLINKA

Vachalka - přírodní památka - pralesovitý zbytek javorové bučiny na hřbetě mezi Kobylskou a Račkovem. Nejstarší stromy ve věku cca 170 let. Typická flóra a fauna karpatské jedlobučiny (doupňák, strakapoud bělohřbetý, lejsek malý aj.). Rozloha: 8,3 ha. Význam regionální: les., bot., myk., zool. ZCHÚ vyhlášeno v roce 1999.

Smradlavá - přírodní památka - zbytek staré jedlobučiny v Račkově, u vrcholové části hřbetu ke Kobylské. Nejstarší stromy ve věku cca 170 let. Typická flóra a fauna karpatské jedlobučiny, dále např. čáp černý. Rozloha: 9,28 ha. Význam lokální: les., myk., zool. ZCHÚ vyhlášeno v roce 1999.

Skálí - přírodní památka – Přírodě blízké, převážně různověké bučiny a suťové lesy se skalními výchozy, geomorfologické útvary s balvanitými rozpady pískovce suťového charakteru. Rozloha: 9,28 ha19,8 ha. Význam lokální: les., ZCHÚ vyhlášeno v roce 1999.

Květnaté louky Malá Kobylská - louky a pastviny s pestrou květenou včetně orchidejí (nejméně 6 druhů, zejména prstnatec bezový a vstavač mužský), dále suchomilné prvky. Na dvou pastvinách jalovce a četné kupky mravenišť (severně nad Malou Kobylskou a na vrcholu severně od Baraní). Část luk je pravidelně kosená, část pozemků jsou stávající pastviny, část jsou bývalé pastviny (některé v posledních letech již kosené). Ohroženo sukcesí (smrk, mech). Rozloha: 4 lokality celkem 8 ha. Význam regionální: kraj., bot., entom.

Květnaté louky Račkov - 0,5 km západně od Šenku na dolním konci údolí Račkov. Extenzivní pastviny, většinou výslunná a suchá stanoviště. Pestrá flóra včetně orchidejí (nejméně 4 druhy, zejména prstnatec bezový a vstavač mužský), četné suchomilné druhy (chlupáček obecný, hvozdík kropenatý, mateřídouška aj.). Místy kupky mravenišť, ostrůvkovitý fenomén. Ohroženo sukcesí (dřeviny). Rozloha: 3 ha. Význam lokální: bot., entom.

Orchidejové louky v Bzovém - západní strana na horním konci údolí u bývalé školy. Většinou kosené louky, část bývalá pastvina s jalovci. Pestrá květena včetně orchidejí (nejméně 5 druhů, zejména prstnatec bezový, pětiprstka žežulník, vstavač mužský) a suchomilných prvků květeny, dále pcháč bělohlavý. Kupky mravenišť. Ohroženo sukcesí (smrk, mech). Rozloha: 3 ha. Význam lokální: kraj., bot., entom.

Jalovcová pastvina v Račkovečku - severní okraj údolí. Bývalá pastvina s jalovci a kosené louky v okolí (pastvina silně zarůstá dřevinami). Pestrá květena včetně orchidejí (nejméně 5 druhů, zejména prstnatec bezový, pětiprstka žežulník, hlavinka horská, vstavač mužský a vemeník dvoulistý) a suchomilných prvků (mateřídouška, hvozdík kropenatý, trojzubec aj.). Kupky mravenišť (ostrůvkovitý fenomén). Ohroženo sukcesí. Rozloha: 1 ha. Význam lokální: kraj., bot., entom.

Nádrž Stanovnice a okolí - vodárenská nádrž. Výskyt raků. Bohatá fauna ryb, refugium obojživelníků a vodních ptáků (zejména v době tahu). V okolí nádrže další vzácnější druhy ptáků (pěnice vlašská, hýl rudý, ťuhák obecný, bramborníček černohlavý, linduška luční aj.) i rostlin (vstavač bledý, prstnatec májový). Rozloha: vodní plocha 45 ha, přiléhající biotopy 80 ha. Význam regionální: mokř., kraj., bot., zool.

Jalovcové pastviny U Kretů - horní konec údolí Hrubá Stanovnice. Dvě lokality s bohatým porostem jalovců: 1. smrkem zarůstající jalovcová louka 0,4 km jihovýchodně od osady U Kretů, 1 ha. 2. řídký porost jalovce 0,6 km východně od osady U Kretů, zachovalá louka s pestrou květenou (trojzubec, porosty smilky aj.), 1,5 ha. Obě lokality jsou již lada, zbytky pestré květeny podhorských pastvin. Ohroženo sukcesí (dřeviny, mech). Rozloha: celkem cca 3 ha. Význam regionální: kraj., bot., entom.

Jalovcové pastviny v okolí Javorníčku - horní konec údolí Hrubá Stanovnice, na hřbetu k Pluskovci. Dvě lokality: 1. zbytek výslunné pastviny s jalovci na vrcholové části Javorníčku, pestrá květena včetně suchomilných prvků, kupky mravenišť, 0,3 ha, 2. porost jalovce 0,3 km jižně pod vrcholem Javorníčku nad křížem, s pestřejší květenou, 1 ha. Rozloha: celkem asi 1,5 ha. Význam regionální: kraj., bot., entom.

Květnaté louky nad Pluskovečkem - jsou v okolí vrcholku bezejmenné kóty 764 m n. m. (asi 1 km jihovýchodně od vrcholu Kání). Na části je bývalá pastvina s jalovci a pestrou květenou, v okolí jsou kosené květnaté louky s orchidejemi (nejméně 3 druhy, zejména prstnatec bezový, vemeník dvoulistý a vstavač mužský) a suchomilnými druhy (materídouška, hvozdík kropenatý, jahodník obecný aj.), na vlhčině mečík střechovitý. Výrazná skupina prstnatce bezového je na přísušku asi 0,3 km severněji od kóty. Kupky mravenišť, ostrůvkovitý fenomén (pouze na pastvině). U samoty, asi 0,4 km severněji, je na chudém podkladu (pás bučiny) nezvykle velký porost 1 až 2 druhů lišejníků (plocha cca 5 x 20 m). Některé části jsou ohroženy sukcesí (dřeviny, mech). Rozloha: celkem 5 ha. Význam regionální: kraj., bot., entom.

Bučina na Stanovnické Kýčere - zbytek staré bučiny na západních svazích Stanovnické Kýčery (Malá Stanovnice). Nejstarší stromy ve věku cca 150 let. Typická fauna bučin (strakapoud bělohřbetý, lejsk malý), čáp černý aj. Rozloha: 4 ha. Význam lokální: les., zool.

Orchidejová louka - Malá Stanovnice, asi 1 km západně od Stanovnické Kýčery, nad silnicí. Květnatá louka, sušší, s orchidejemi (zejména prstnatec bezový), kociánek dvoudomý aj. Rozloha: 1 ha. Význam lokální: bot.

Jedlobučina na Malém Javorníku - západně od vrcholu Malého Javorníku (1019 m n. m.), od státní hranice k severu. Zbytek staré bučiny s jedlí ve vrcholové části Javorníků. Typická fauna karpatské jedlobučiny. Rozloha: 3 ha. Význam regionální: les., zool.

Potok Skaličí - jedinečné kamenité řečiště potoka, mezi Malým Javorníkem a osadou Skaličí. Délka: 1,5 km. Význam regionální: geom., kraj., entom.

Květnaté louky Skaličí - Hrubá Stanovnice. Louky s orchidejemi v okolí místní osady. Většinou sušší stanoviště, místy vlhčí a ojedinele prameniště. Pestrá květena podhorských pastvin, výskyt nejméně 10 druhů orchidejí (zejména prstnatec Fuchsův a prstnatec májový, dále prstnatec bezový, vstavač mužský, vemeník dvoulistý, kruštík bahenní, pětiprstka žežulník, hlavinka horská aj.), dále hořeček brvitý aj. Na části kosené louky, na části lada (dříve kosené nebo vypásané). Ohroženo sukcesí (smrk, mech). Rozloha: celkem 8 ha. Význam regionální: kraj., mokř., bot., zool.

Na Kání - bývalá pastvina s pestrou květenou a souvislý pás křovin (hloh, růže) v okolí samoty. Na pastvině jalovce, suchomilnější druhy rostlin a kupky mravenišť. Pás keřů na sušším stanovišti o délce asi 100 m. Leží ladem. Ohroženo sukcesí. Rozloha: 1 ha. Význam lokální: kraj., bot., zool.

Jalovcové pastviny pod Baďurkou - mezi Baďurkou a silnicí u nádrže Stanovnice (západní strana údolí) se nacházejí čtyři zbytky bývalých pastvin s jalovci. Místy pestřejší květena a kupky mravenišť. Leží

ladem. Ohroženo sukcesí (smrk, mech) a zalesňováním. Rozloha: celkem 1,5 ha. Význam lokální: kraj., bot., entom.

Jalovcová pastvina východně od nádrže - na výslunném svahu pod bezejmennou kótou 683 m n. m., svažujícím se k nádrži. Porost jalovce se smrkem, pestřejší květena. Leží ladem, ohroženo sukcesí (smrk, mech). Rozloha: 1 ha. Význam lokální: kraj., bot., entom.

Květnatá louka U Kubíčků - západně od nádrže, na vrcholku místního hřbetu. Velmi pestrá květena se suchomilnými druhy a s jalovci. Okolí sečeno a vypásáno. Rozloha: 0,3 ha. Význam lokální: kraj., bot., entom.

Jalovcová pastvina pod Káním - asi 0,8 km severovýchodně od vrcholu Kání, západní strana Pluskovečku. Zbytky pestré květeny s kruštíkem široolistým, silně zarostlá smrkem. Leží ladem. Ohroženo sukcesí. Rozloha: 0,5 ha. Význam lokální: bot.

Květnatá louka pod vrcholem Baraní - asi 0,6 km jihozápadně pod kótou Baraní. Kosená, sušší louka s pestrou květenou včetně orchidejí (zejména pětiprstka žežulník, hlavinka horská a vstavač mužský). V okolí zemního odkryvu se střípkovitým jílovcem roste výrazně suchomilná květena (šalvěj přeslenitá, krvavec menší). Rozloha: 0,2 ha. Význam lokální: geol., geom., bot., entom.

Vřesoviště pod Soláněm - horní konec údolí Bzové, pod silnicí. Rozsáhlejší vřesoviště (zřejmě největší v povodí Vsetínské Bečvy) se smilkou a jalovci. Leží ladem. Ohroženo sukcesí (dřeviny). Rozloha: 2 ha. Význam regionální: kraj., bot., entom.

Mokřadní louka Raťkov - u silnice, jihozápadně pod Rákoškou. Květnatá louka s mečíkem střechovitým a prstnatcem májovým, kosená. Rozloha: 0,2 ha. Význam lokální: mokř., bot.

Meandry toku Kobylská - severní část údolí (začátek asi 0,5 km severně od poslední chalupy). Přirozené koryto s dobře vyvinutým břehovým porostem, ve střední části u silnice mokřadní louka s tůňemi (0,2 ha). Délka: 1 km. Význam lokální: geom., kraj., bot., zool.

Mokřadní louka Kobylská - údolní niva, u poslední chalupy (západní strana, úpatí svahu). Podmáčená louka s typickou květenou (skřípina lesní, prstnatec májový aj.), kosená. Rozloha: 0,5 ha. Význam lokální: mokř., bot.

Bukovina - selská bučina s prameništi (hojně starček potoční) a bývalá pastvina ve vrcholové části Javorníků mezi Ztracencem a Malým Javorníkem (k východu mezernatě pokračuje až na Velký Javorník). Leží na území Slovenska, v CHKO Kysuce, ale spadá ještě do povodí Stanovnice. Pestrá květena horských pastvin (pryskyřník platanolistý, chrpa javornická, kýchavice Lobelova aj.) Ohroženo sukcesí, zarůstá smrkem. Rozloha: nejméně 10 ha. Význam nadregionální: bot., entom.

VELKÉ KARLOVICE

Razula, národní přírodní rezervace - Malá Hanzlůvka, pod Lemešnou. Jedlobukový prales, nejstarší stromy ve věku 250 - 300 let. Staré jedle ustupují (odumírají stářím) a jejich semenáčky jsou okusovány býložravci (zejména jelen, srnec, zajíc), les svou skladbou směřuje k čisté bučině s ojedinělými smrky a jedlemi. Typická fauna a flóra horské jedlobučiny, učebnicová lokalita. Proveden podrobný ornitologický a lesnický výzkum, dále průzkumy mykoflóry, mechů a vyšších rostlin. Rozloha: 23,2 ha. Význam nadregionální: les., bot., myk., zool. ZCHÚ vyhlášeno v roce 1949.

Jalovcová pastvina pod Pálenicí - severovýchodní strana údolí Jezerný. 0,6 km jihozápadně pod Pálenicí porost jalovce (cca 3 ha) na původně smilkové pastvině, místy s prameništi - pestrá květena (všivec lesní, prstnatec bezový, vemeník dvoulistý, mateřídouška aj.), výskyt zmije. Leží ladem, ohroženo sukcesí dřevin. Severozápadně pod Pálenicí, u místní samoty, malá vypásaná louka (0,1 ha) s bohatou suchomilnou květenou (kociánek, chlupáček - kupky mravenišť). Další dvě jalovcové pastviny jsou 0,8 km JJZ od kóty Pálenice (zarůstá dřevinami, výslunné stanoviště se suchomilnou květenou, 0,4 ha) a 1 km jihozápadně od kóty, v průseku pod elektrickým vedením (zarůstá smrkem, sukcese mechu, 0,2 ha). Rozloha: celkem cca 4 ha. Význam nadregionální: kraj., bot., zool.

Jalovcová pastvina Koncová - západní strana údolí Tísňavy. Část kosené louky, část bývalá pastvina s jalovci, pestrá květena podhorských luk včetně orchidejí (hlavinka, pětiprstka žežulník, prstnatec bezový, vemeník dvoulistý, kruštík široolistý aj.). Ohroženo sukcesí. Rozloha: 1,5 ha. Význam regionální: kraj., bot., zool.

Jalovcová pastvina Lopusná - Podťaté, ladem ležící pozemek s porosty jalovce, zbytky pestré květeny, ohroženo sukcesí. Rozloha: 0,5 ha. Význam lokální: bot., entom.

Jalovcová pastvina Kubáně - dvě lokality. 1. u chaty Správy a údržby silnic, pod sedlem Pindula. 2. boční údolíčko jižně od domu č. p. 199. Zbytky jalovcového porostu, suché stanoviště s pestrá květenou včetně orchidejí (prstnatec bezový, pětiprstka žežulník, vemeník dvoulistý, kruštík široolistý aj.), ohroženo sukcesí. Rozloha: 0,5 ha. Význam lokální: bot., entom.

Jalovcové pastviny Bařinka - dvě lokality. 1. 300 m západně od památného buku, květnatá louka s jalovci a orchidejemi (nejméně 3 druhy, pětiprstka žežulník, vemeník dvoulistý, kruštík široolistý), lada - zarůstá náletem smrku, 0,5 ha. 2. asi 500 m západně od památného buku na Bařince, jalovce ojediněle, sušší a pestrá květena (z orchidejí pětiprstka žežulník a vemeník dvoulistý, dále jahodník obecný, hvozdík kropenatý aj.), kupky mravenišť, lada, 0,3 ha. Rozloha: celkem 1 ha. Význam lokální: bot., entom.

Louka Člověčí – Léskové - obhospodařované louky (pastva ovcí, na části kosení), kupky mravenišť se suchomilnou květenou (zejména s mateřídouškou, ostrůvkovitý fenomén), pestrá květena podhorských luk se smilkou tuhou a kostřavou červenou, roztroušené jalovce, místy zvonek okrouhlolistý. Z ptáků kos horský. Rozloha: 2 ha. Význam regionální: bot., entom.

Jalovcové pastviny Oslové - východně, západně a severně od kóty Oslový. Celkem 5 zbytků jalovcových pastvin s pestřejší květenou, u dvou lokalit bohaté porosty jalovce. Ohroženo sukcesí (smrk, mech). Rozloha: celkem 3,5 ha. Význam regionální: bot., entom.

Jalovcové pastviny pod vrcholem Bzové - dvě lokality. 1. 0,2 km jižně od kóty, porost jalovců s pestrá květenou, výslunné, suchomilné prvky (kociánek, vemeník dvoulistý, prstnatec bezový), zarůstá dřevinami, 0,2 ha. 2. 0,3 km východně od kóty, porost jalovců, zarůstá dřevinami, 0,2 ha. Rozloha: celkem 0,5 ha. Význam lokální: kraj., bot., entom.

Orchidejové louky Bzové - východní strana údolí, dvě lokality. 1. horní konec, květnatá loučka pod lesem a u silnice, prstnatec bezový, vstavač mužský a pětiprstka žežulník, 0,5 ha. 2. střední část (jihovýchodně od osady s kapličkou), rozlehlá louka, prstnatec bezový a vstavač mužský, cca 4 ha, kosená. Rozloha: celkem cca. 5 ha. Význam lokální: bot.

Orchidejové louky Hanzlová - na hřbetě mezi Miloňovem a Rybjankou, z orchidejí zejména prstnatec bezový. Rozloha: 2 ha. Význam regionální: bot.

Mokřady v Babské - Léskové, tři mokřadní louky a několik umělých tůní s obojživelníky (oměj pestrý, prstnatec májový, čolek karpatský aj.). Rozloha: celkem 1 ha. Význam regionální: mokř., bot., zool.

Mokřady v okolí celnice - Léskové. Prameniště Uzgruň u bývalé hájenky s bohatou populací prstnatce májového a dalších mokřadních rostlin. Prameniště 300 m východně od celnice se společenstvy mokřadních rostlin (na části nízké ostřice, na další části kuklík potoční) a tůně s obojživelníky. Prameniště Dynčák pod hájenkou s mokřadními rostlinami (skřípina). Rozloha: celkem 2,5 ha. Význam regionální: mokř., bot., zool.

Prameniště pod Beskydem (Bařiny) - Léskové, 0,5 km západně od státní hranice, severně pod silnicí. Výskyt mokřadní květeny (prstnatec májový, suchopýr aj.). Rozloha: 0,1 ha. Význam regionální: mokř., bot.

Prameniště u Špinerů - Léskové, 0,3 km severně od Špinerů na svahu. Mokřadní společenstvo s kohoutkem lučním a prstnatcem májovým. Rozloha: 0,1 ha. Význam lokální: mokř., bot.

Prameniště a orchidejové louky Miloňov - horní konec údolí, směrem k Hanzlové, mokřadní společenstvo s kruštíkem bahenním, tolijí aj. V okolí orchidejová louka pětiprstka žežulník, prstnatec bezový, vemeník dvoulistý, krušík široolistý aj.). Rozloha: 1 ha. Význam regionální: mokř., bot., entom.

Prameniště Miloňov pod Pálenicí - mokřadní flóra v okolí potoka a cesty procházející loučkou, krušík bahenní, prstnatec májový, tolije aj. Rozloha: 0,1 ha. Význam lokální: mokř., bot.

Květnatá louka - na hřbetě mezi údolími Jezerné a Bzové, vlhčí louka s mečíkem, kosená. Rozloha: 0,5 ha. Význam lokální: bot.

Květnatá louka Tisňavy - severně od hospody, pestrá květena pastvin, mateřídouška, pcháč bělohlavý, hořec křížatý aj. Rozloha: 0,3 ha. Význam nadregionální: bot., entom.

Květnatá louka Kysučanka - severně od samoty na Kysučance. Ladem ležící louka, severovýchodně exponovaná, zbytky pestré luční květeny, bohatá populace zvonku okrouhlostého. Ohroženo sukcesí (mech, trávy). Rozloha: 1 ha. Význam regionální: bot.

Květnatá louka Javorníček - východní část Javorníčku nad Okrouhlou (asi 0,8 km severozápadně pod Gigulou, 951 m n. m.), kosená a extenzivně vypásaná kostřavová louka (kostřava červená) s orchidejemi (prstnatec bezový aj.). Rozloha: 2 ha. Význam lokální: bot.

Kamenné valy - Pluskovec, Javorníček, několik řad, délky 50 - 100 m, výšky až 1,5 m. Lišejníky, plazi (zmije). Rozloha: 2 ha. Význam regionální: bot., zool.

Kamenné valy a květnatá louka - Léskové (Bařiny, Pod Beskydem), jeden val o délce 150 m (výška až 1,5 m a šířka základny 2 - 4 m, kameny s mechy a lišejníky) a druhý val o délce 100 m (již zarostlý travinami), v okolí zbytků květnaté pastviny s porosty smilky, kupkami mravenišť a ojedinělými jalovci. Pestrá květena, plazi. Rozloha: 1 ha. Význam regionální: kraj., bot., zool.

Kamenné valy - Miloňůvky, ve vrcholové části, několik řad kamení (Adamíky a U Kuřičků) o celkové délce několika set metrů. Lišejníky, plazi. Rozloha: celkem 2 ha. Význam regionální: bot., zool.

Jezerné - jezírko, vzniklé zčásti sesuvem a zčásti uměle. Refugium vodní fauny, zejména korýšů (kříženci raka říčního a raka bahenního, vzácná perloočka). V okolí jsou drobné výchozy soláňských pískovců a balvanové moře. Rozloha: 2 ha. Význam regionální: kraj., mokř., zool.

Stará bučina - jižně nad Hrabaly, Léskové. Asi 1 km jihovýchodně od budovy Lesů ČR, s. p. Výskyt vzácné fauny, strakapoud bělohřbetý, lejsek malý aj. Rozloha: 2 ha. Význam lokální: les., zool.

Paleontologická lokalita Uzgruň - 0,5 km severovýchodně od celnice v Léskovém. Koryto potoka s odkryvem výchozů druhohorního a třetihorního stáří s množstvím mikroskopických fosilií (radiolárie, foraminifery aj.). Modelová lokalita pro datování hornin na rozhraní křídly a paleogénu v Evropě. V okolí drobné skalní výchozy o výšce až 4 m (soláňské vrstvy). Rozloha: 1 ha. Význam nadregionální (evropský): geol., paleon., geom.

Pastviny mezi Velkým Javorníkem a Ztracencem - jedná se o vrcholovou část hlavního hřbetu Javorníků, která leží na území Slovenska v CHKO Kysuce (k. ú. Makov), téměř celá oblast ještě spadá do povodí Vsetínské Bečvy (Podťaté, Malé Karlovice). Jedná se o bývalé pastviny s bohatou horskou květenou. Roste zde vzácný pcháč různolistý (na celé Moravě se již nevyskytuje), dále chrpa javornická, mochna zlatá, kýchavice Lobelova (početná populace) a řada dalších druhů. Z ptáků hnízdí linduška luční, ťuhák obecný, cvrčilka zelená, kos horský. Do začátku 80. let byla prováděna extenzivní pastva dobytka (skot). Ohroženo sukcesí (maliník, dřeviny - hlavně smrk). Rozloha: cca 50 ha. Význam nadregionální: kraj., bot., zool. (1998)

Malý Javorník, přírodní rezervace - leží pod vrcholem Velkého Javorníku na území Slovenska (k. ú. Makov), v CHKO Kysuce. Svah se severní expozicí, spadá do povodí Vsetínské Bečvy. Jedná se o zbytek horské jedlobučiny s typickou faunou a flórou, západním směrem přechází do lučních enkláv. Rozloha: 13,95 ha. Význam regionální: les., bot., zool. ZCHÚ vyhlášeno v roce 1967.

Pramen: Příroda Valašska

5.2. PŘÍLOHA Č. 2: PŘEHLED PAMÁTNÝCH A DALŠÍCH VÝZNAMNÝCH STROMŮ NA ÚZEMÍ MAS HORNÍ VSACKO

Přehled památných a dalších významných stromů na území MAS Horní Vsacko

Janová

Lípa velkolistá mezi silnicí a železnicí, obvod 445 cm

Hovězí

Dub letní u hřbitova, obvod 376 cm, věk 150-180 let
Skupina lip na hřbitově u vchodu, obvod 476 a 391 cm, věk 180 let a 130 let
Javor klen pod kaštělem U Vránů, obvod 404 cm, věk 120 – 150 let

Huslenky

Lípa velkolistá jihovýchodně pod Ochmelovým, obvod 610 cm, věk asi 300 let
Lípa velkolistá Uherská u Kretů, obvod 620 cm, věk asi 300 let
Lípa velkolistá Kychová Hluboček, obvod 430 cm, nádherný solitér
Dub zimní Kychová 1 km od Papajského sedla na břehu potoka, obvod 260 cm
Hrušeň obecná pod Zbeličným, obvod 231 cm

Zděchov

Sk. lip velkolistých *památný strom*, u kostela, obvod 578, 506, 310 cm, věk 300 let
Sk. lip velkolistých pod kostelem, obvod 310, 376 a 443 cm

Halenkov

Topol černý u Šuláků, obvod 610 cm
Skupina stromů Dinotice – samota „U tří buků“, tři buky obvod 400, 390, 320 cm, jasan obvod 390 cm
Skupina buků Lušová – lokalita Šulácké vrchy, 20 stromů, obvody 300 – 450 cm

Nový Hrozenkov

Jilm horský *navrhovaný památný strom*, u uhelných skladů, obvod 642 cm, vysoký 30m, věk 300 let, nejmohutnější jilm v okrese Vsetín
Jilm horský u Leskovjanů – obvod 438 cm, věk 230 let
Dub letní místní část Stany, obvod 414 cm, věk 250 let
Buk lesní u železnice 1km od školy, obvod 380 cm
Lípa srdčitá Hrubá Brodská, obvod 390 cm, krásný solitér
Jalovec obecný Lušová, výška 8 m, nejvyšší jalovec v okrese Vsetín
Jilm Horský Lušová – točna autobusu, obvod 340 cm
Lípa velkolistá Lušová, obvod 340 cm
Topol černý dolní konec Vranči, obvod 430 cm

Karolinka

Tys červený	<i>navrhovaný památný strom</i> , údolí Stanovnice č.p.603, obvod 274cm, výška 10m
Jilm horský	za hasičskou zbrojnicí, obvod 473 cm, věk 300 let
Jilm horský	Hrubá Stanovnice, obvod 300 cm
Jilm horský	Stanovnice, obvod 350 cm
Jilm horský	Raškoveček, obvod 360 cm
Lípa velkolistá	konec Pluskovečku, obvod 485 cm, solitér
Dub letní	Stanovnice u hasičské zbrojnice, obvod 341 cm
Lípa velkolistá	Raškoveček, obvod 460 cm, solitér
Lípa srdčitá	Stanovnice pod hrází, obvod 340 cm, solitér
Jalovec obecný	Hrubá Stanovnice – výška cca 4 m
Topol černý	restaurace Koník, obvod 491 cm, věk 100 let
Lípa velkolistá	Pluskoveček, obvod 400 cm, solitér

Velké Karlovice

Lípa srdčitá	<i>památný strom</i> , u Kafkovského muzea, obvod 503 cm věk 200 let, krásný solitér
Lípa srdčitá	<i>památný strom</i> , Na Sihle, součástí kulturní památky valašské usedlosti tvořené roubenými objekty lidové architektury (Velké Karlovice č.p.117), obvod 410cm, věk 200 let
Skupina lip	<i>památný strom</i> , na Machůzkách, 2 stromy, obvod 584 a 612 cm, věk 281 let vysázeny v roce 1733
Tis červený	<i>navrhovaný památný strom</i> , Jezerné, obvod 135 cm, výška 30 m, věk 230 let
Tis červený	<i>navrhovaný památný strom</i> , Podřaté, obvod 240 cm, výška 30 m, věk 400 let
Tis červený	<i>navrhovaný památný strom</i> , Leskové, obvod 240 cm, výška 9 m, věk 300 let
Buk lesní	<i>navrhovaný památný strom</i> , Podřaté – Bařinka, obvod 620 cm, výška 20 m, věk 400 let
Sk. lip velkolistých	<i>navrhovaný památný strom</i> , vrchol Oslového, 2 stromy, obvod 510 cm
Tis červený	Leskové, obvod 135 cm, výška 6 m
Jilm horský	Leskové, obvod 497 cm, věk 160 let
Javor klen	Leskové, obvod 465 cm, věk 250 let
Lípa velkolistá	Leskové, obvod 480 let, věk 200 let
Javor klen	Leskové u celnice – obvod 416 cm, věk 200 let
Skupina buků	Leskové, obvod 350 – 450 cm
Skupina buků	Leskové, 2 stromy, obvod 495 a 425 cm
Jasan ztepilý	Leskové, obvod 320 cm, krásný solitér
Lípa velkolistá	Leskové, obvod 310 cm
Javor klen	Leskové, obvod 310 cm

Stromořadí jilmů	Leskové – pod Laternou, 3 stromy, obvod 416, 430 a 460 cm, věk 120, 140 a 200 let
Lípa velkolistá	Leskové, dvoják - obvod 250 a 258 cm
Buk lesní	Leskové, obvod 492 cm, věk 300 let
Smrk obecný	Leskové – u hotelu Laterna, obvod 370 cm
Skupina buků	Leskové – osada Hanzlová, 7 ks stromů, obvody 502 – 337 cm, nejmohutnější buky v okrese Vsetín
Jilm habrolistý	centrum obce – budova Foresty, obvod 272 cm, ojedinělý druh
Buk lesní	centrum obce – u budov Foresty, červenolistý kultivar, obvod 250 cm
Lípa velkolistá	Oslové, obvod 450 cm, solitér na louce
Lípa velkolistá	horní konec Bzového, obvod 518 cm, věk 250 let
Lípa velkolistá	horní konec Bzového, obvod 495 cm, věk 200 let, krásný solitér
Buk lesní	Soláň, obvod 270 cm, solitér
Jasan ztepilý	pod Soláněm, obvod 450 cm, krásný solitér
Buk lesní	údolí Jezerné a Bzové, obvod 300 cm
Lípa velkolistá	Jezerné, obvod 490 cm, věk 200 let
Jilm horský	u kolejích, obvod 370 cm, věk 110 let
Jilm horský	800 m od kostela, obvod 345 cm
Lípa srdčitá	jižně od kostela, obvod 396 cm, věk 140 let
Skupina lip srdčitých	před kostelem, 3 ks stromů, obvod 212, 360 a 379 cm, věk 200 let
Lípa velkolistá	Pluskovec, obvod 490 cm, věk 200 let
Sk. lip velkolistých	u hlavní silnice, obvody 414 a 280 cm, věk 150 let
Sk. lip velkolistých	Podřaté – Kubáně, obvod 475 a 323 cm
Buk lesní	Podřaté – Kubáně, obvod 319 cm
Jasan ztepilý	Podřaté – Kubáně, obvod 440 cm, věk 150 let, pěkný solitér
Jasan ztepilý	Miloňov, obvod 300 cm
Lípa velkolistá	Podřaté – Tisnavy – boží muka, obvod 350 cm, krásný solitér

5.3. PŘÍLOHA Č. 3: SEZNAM NEMOVITÝCH KULTURNÍCH PAMÁTEK MAS

Obec	Číslo rejstříku	Název okresu	Sídelní útvar	čp.	Památka	Ulice,nám. / umístění	IdReg
Halenkov	41135 / 8-2388	Vsetín	Dinotice		zvonička	při čp. 208	153233
Halenkov	10240 / 8-3857	Vsetín	Halenkov		kostel Povýšení sv. Kříže		122082
Halenkov	32590 / 8-241	Vsetín	Halenkov		krucifix	při kostele	144180
Hovězí	19265 / 8-4019	Vsetín	Hovězí		kostel sv. Maří Magdalény		130018
Hovězí	23704 / 8-250	Vsetín	Hovězí		socha sv. Jana Nepomuckého	nám.	134718
Hovězí	15334 / 8-249	Vsetín	Hovězí		sousoší Kalvárie	při silnici	125807
Huslenky	21730 / 8-252	Vsetín	Huslenky		kostel evangelický		132637
Huslenky	47259 / 8-253	Vsetín	Huslenky		pomník partyzánský	Papajské sedlo	159815
Velké Karlovice	30483 / 8-350	Vsetín	Jezerné		kaple sv. Jana		141930
Karolinka	49758 / 8-3981	Vsetín	Karolinka	čp. 18	hospoda	Stanovnická cesta	162809
Velké Karlovice	39749 / 8-370	Vsetín	Leskové		kaple		151784
Velké Karlovice	14890 / 8-375	Vsetín	Leskové	čp. 117	venkovská usedlost Na Sihle		125306
Velké Karlovice	21456 / 8-374	Vsetín	Leskové	čp. 257	venkovská usedlost		132346
Nový Hrozenkov	21745 / 8-2166	Vsetín	Nový Hrozenkov		hrob společný hrob a pomník partyzánů	hřbitov	132656
Nový Hrozenkov	29916 / 8-287	Vsetín	Nový Hrozenkov	čp. 451	venkovská usedlost - pam. nár. umělce A. Strnadla		141326
Nový Hrozenkov	33219 / 8-286	Vsetín	Nový Hrozenkov	čp. 452	venkovská usedlost		144851
Karolinka	19218 / 8-258	Vsetín	Rařkov	čp. 284	venkovská usedlost - rodový shluk Orságů		129964
Karolinka	14541 / 8-258	Vsetín	Rařkov	čp. 285	venkovská usedlost - rodový shluk Orságů	Horákov	124929

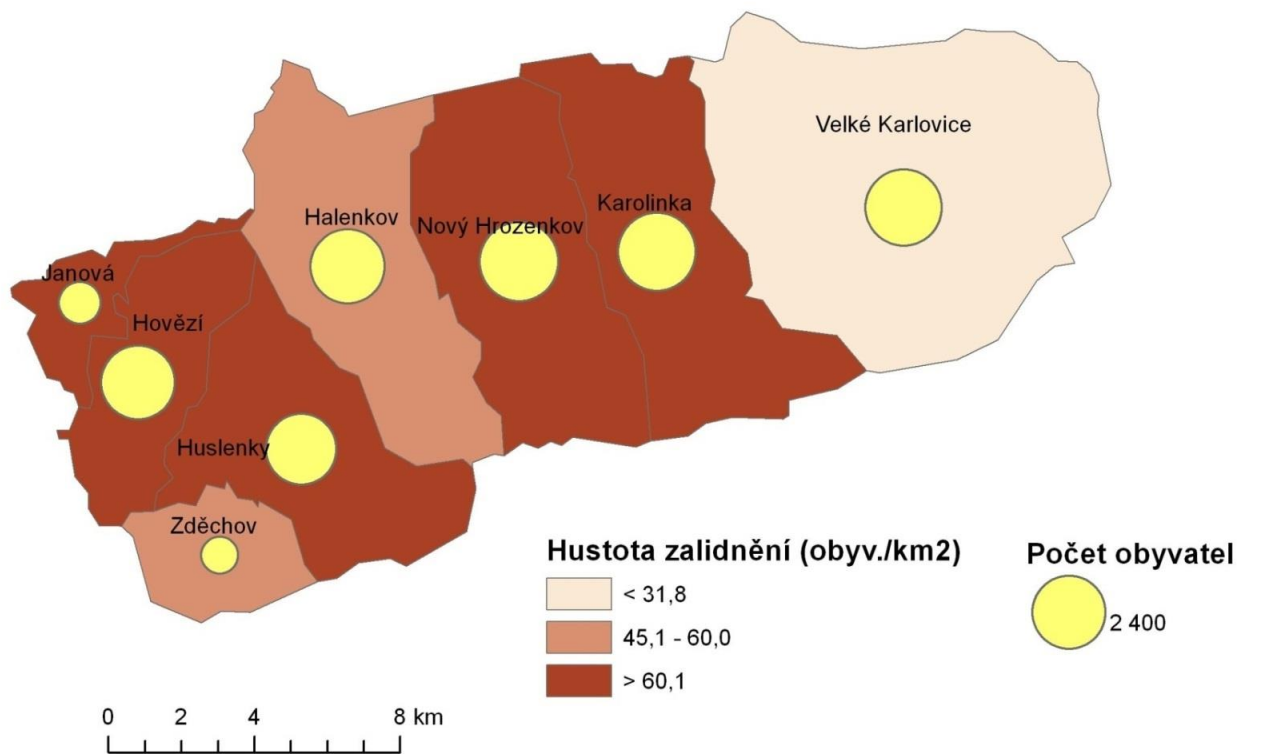
Obec	Číslo rejstříku	Název okresu	Sídelní útvar	čp.	Památka	Ulice,nám. / umístění	IdReg
Karolinka	18167 / 8-258	Vsetín	Račkov	čp. 286	venkovská usedlost - rodový shluk Orságů		128857
Karolinka	25055 / 8-258	Vsetín	Račkov	čp. 287	venkovská usedlost - rodový shluk Orságů		136148
Velké Karlovice	28932 / 8-349	Vsetín	Velké Karlovice		kostel P. Marie Sněžné		140268
Velké Karlovice	100940	Vsetín	Velké Karlovice		kaple se zvonící	m. č. Podtáté, v lese	273760486
Velké Karlovice	32401 / 8-355	Vsetín	Velké Karlovice		boží muka	V od kostela	143972
Velké Karlovice	17083 / 8-2254	Vsetín	Velké Karlovice		pomník padlým partyzánům	na křižovatce	127692
Velké Karlovice	30357 / 8-378	Vsetín	Velké Karlovice	čp. 23	fojtství		141794
Velké Karlovice	52114 / 8-354	Vsetín	Velké Karlovice	čp. 267	venkovský dům - Karlovské muzeum		130547
Velké Karlovice	20182 / 8-349	Vsetín	Velké Karlovice	čp. 274	fara		130997
Velké Karlovice	100481	Vsetín	Velké Karlovice	čp. 299	venkovský dům - Karlovské muzeum		551324549
Velké Karlovice	51783 / 8-4068	Vsetín	Velké Karlovice	čp. 451	městský dům		471873
Zděchov	49811 / 8-3974	Vsetín	Zděchov		kostel Proměnění Páně s křížem	střed obce	162862

Zdroj: Ústřední seznam kulturních památek ČR

5.4. PŘÍLOHA Č. 4: ROZMÍSTĚNÍ OBYVATELSTVA

MAS Valašsko-Horní Vsacko

Rozmístění obyvatelstva (31. 12. 2012)

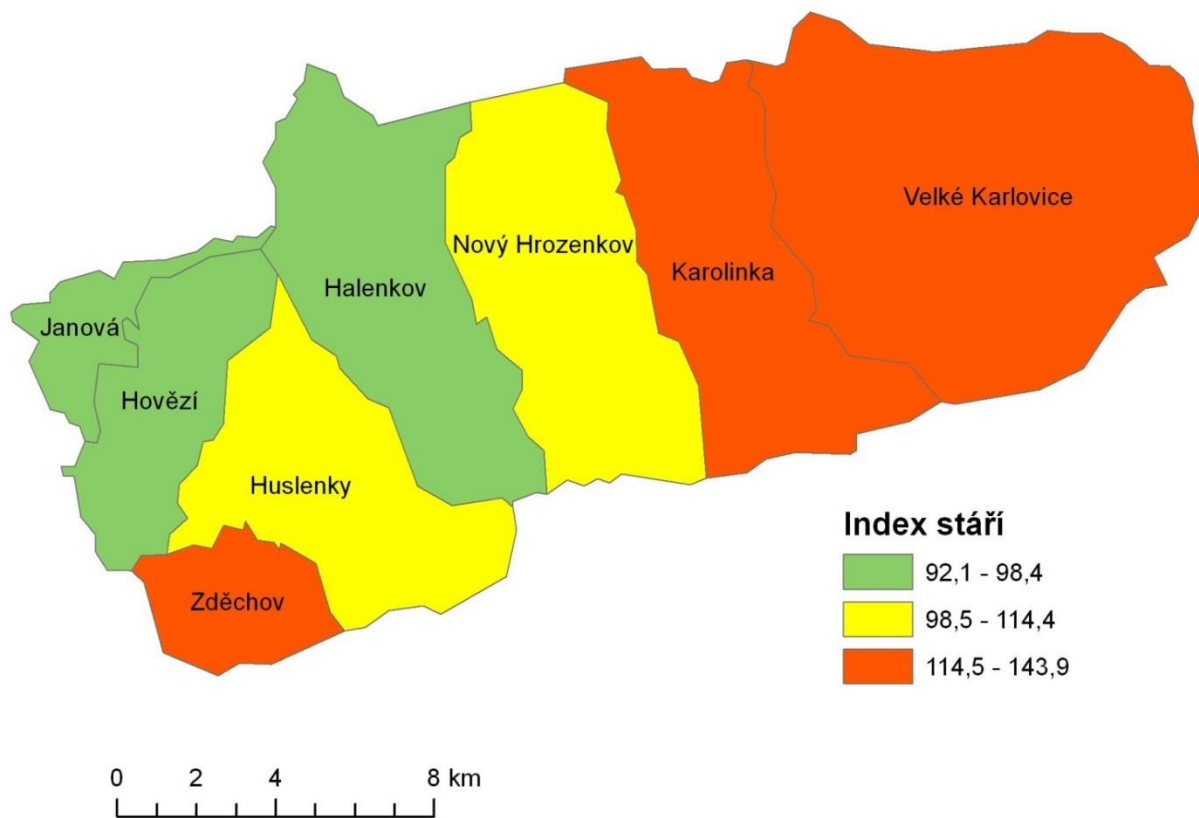


(c) GaREP, spol. s r.o., 2014

5.5. PŘÍLOHA Č. 5: INDEX STÁŘÍ

MAS Valašsko-Horní Vsacko

Index stáří (31. 12. 2012)



(c) GaREP, spol. s r.o., 2014

5.6. PŘÍLOHA Č. 6: SEZNAM BROWNFIELDS NA ÚZEMÍ MAS

Obec	Název lokality	Rozloha	Předchozí využití	Popis
Halenkov	Armádní velkosklad PH Halenkov	10,68	vojenské	Část areálu odprodána několika subjektům, hlavní část s podzemními skladovacími nádržemi zůstává ve vlastnictví obce. Budovy a infrastruktura jsou v dobrém technickém stavu.
Halenkov	NBT Halenkov	2,8	průmyslové	Některé objekty v areálu jsou částečně využity jako skladovací prostory. Budovy i infrastruktura jsou v dobrém technickém stavu. Areál je v insolvenčním řízení.
Karolinka	Sklárna Karolinka	3,55	průmyslové	Budovy a infrastruktura v relativně dobrém technickém stavu
Karolinka	Pod přehradou Karolinka	2,3	jiné	Opuštěná manipulační plocha se zbytky stavebních materiálů a zemin
Nový Hrozenkov	Farma Čubov Nový Hrozenkov	3,13	zemědělské	Chátrající areál bez náležité údržby budov a infrastruktury částečně využitý pro drobnou výrobu.
Zděchov	Farma Zděchov	1,82	zemědělské	Částečně využívaný areál bez náležité údržby budov a infrastruktury

Zdroj: Strategie využití brownfields ve Zlínském kraji

5.7. PŘÍLOHA Č. 7: TECHNICKÁ VYBAVENOST OBCÍ

Název obce	Dodávka vody	Hygienické parametry	Kanalizace	Čištění odp. vod	Plyn	Kapacita el. en.	Signál mobilních operátorů T-mobile/O2/Vodafone	Dostupnost internet. Připojení
Halenkov	Veřejný vodovod, vlastní studny	Vyhovuje pro pití dle ČSN, vyhovuje i pro kojenče	ANO*	ČOV na území obce	ANO	Vyhovuje	Č/Č/Č	ANO
Hovězí	Veřejný vodovod, vlastní studny	Vyhovuje pro pití dle ČSN, vyhovuje i pro kojenče	ANO**	ČOV na území obce	ANO	Vyhovuje	A/A/A	ANO
Huslenky	Veřejný vodovod, vlastní studny	Vyhovuje pro pití dle ČSN	NE**	Septiky	ANO	Vyhovuje	A/A/A	ANO
Janová	Veřejný vodovod, vlastní studny	Vyhovuje pro pití dle ČSN, vyhovuje i pro kojenče	NE***	Septiky	ANO	Vyhovuje	A/A/A	ANO
Karolinka	Veřejný vodovod, vlastní studny	Vyhovuje pro pití dle ČSN, vyhovuje i pro kojenče	ANO	ČOV na území obce + septiky	ANO	Vyhovuje	Č/Č/Č	ANO
Nový Hrozenkov	Veřejný vodovod, vlastní studny	Vyhovuje pro pití dle ČSN, vyhovuje i pro kojenče	ANO	ČOV v jiné obci, Septiky, domovní ČOV	ANO	Vyhovuje	A/A/A	ANO
Zděchov	Veřejný vodovod, vlastní studny	Vyhovuje pro pití dle ČSN, vyhovuje i pro kojenče	NE***	Septiky	ANO	Vyhovuje	A/Č/Č	ANO
Velké Karlovice	Veřejný vodovod, vlastní studny	Vyhovuje pro pití dle ČSN	ANO**	ČOV na území obce	ANO	Vyhovuje	Č/Č/Č	ANO

Zdroj: Dotazníkové šetření v obcích

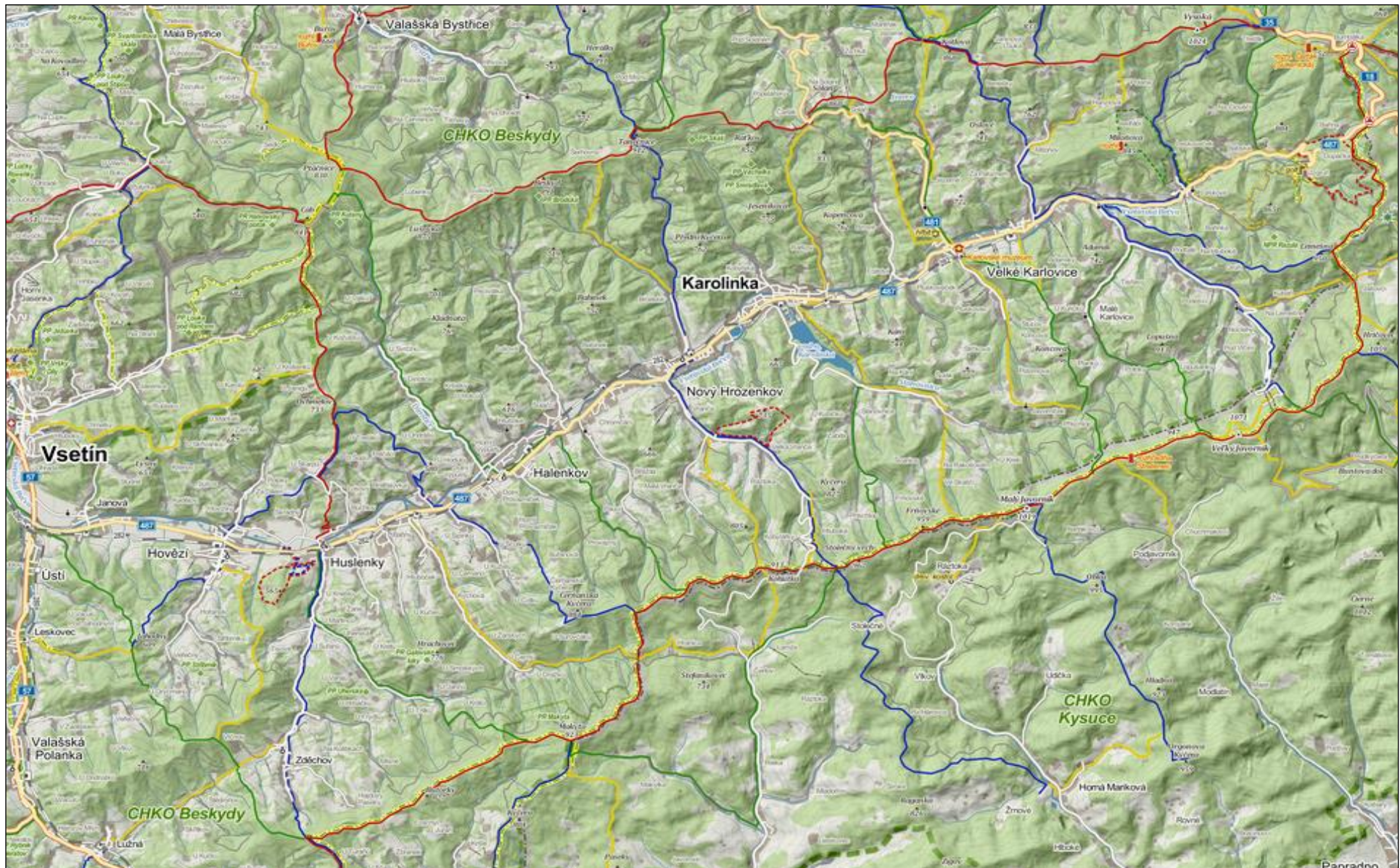
*kanalizace se buduje, v současnosti odkanalizováno 80 %; ** na území obce se bude realizovat akce Čistá řeka Bečva II, která rozšíří odkanalizování obce; *** v roce 2014 se začne budovat splašková kanalizace napojená na ČOV

5.8. PŘÍLOHA Č. 8: SEZNAM AKTIVNÍCH SPOLKŮ V JEDNOTLIVÝCH OBCÍCH

Halenkov	Hovězí	Huslenky	Janová	Karolinka	Nový Hrozenkov	Velké Karlovice	Zděchov
SDH Halenkov	TJ SOKOL Hovězí	AVZO (víceúčelové aktivity)	SDH Janová	Svaz postižených civilizačními chorobami	Hafera (pěvecký folklórní soubor)	Myslivecká sdružení	SDH Zděchov
Tatran Halenkov (sport)	Hvězdiška o.s. (volnočas. aktivity)	TJ Sokol Huslenky	Tělovýchovná jednota	TJ Sokol Karolinka	Ostrévka (taneční folklórní soubor)	TJ FC Velké Karlovice – Karolinka	Sokol Zděchov
Klub českých turistů	ČSV (včelaři)	Český červený kříž	Myslivci	Valašské národní divadlo	Kotula (hudební folklórní soubor)	TJ Tatran (turistika, volejbal)	AVZO Zděchov
Myslivecké sdružení Javořina	MS (myslivost)	Myslivecké sdružení Kátlina	Včelaři	FC Velké Karlovice – Karolinka	Rozina (sdružení rodičů a přátel školy)	Biatlon	Včelaři
Svaz postižených civilizačními chorobami (zájmová č.)	SCHOLA (farní pěvecký kroužek)	SDH Huslenky		Tenis	Dechová hudba	Divadelní spolek	Myslivci
Sdružení Motýlek (zájmová č.)	SDH Hovězí			Šachisté	TJ Sokol	Dědictví Velkých Karlovic (zachování kulturního dědictví)	Český červený kříž
					Myslivci	Sbor žen Karlovjanky (pěvec. sbor)	Pěvecký sbor
					Stíhačky Vranča (šipky)	Včelaři	Rukodělné práce
					Včelaři	Šachisté	Hokej
						TJ Ski turist	
						Orel	

Zdroj: Dotazníkové šetření v obcích OÚ

5.9. PŘÍLOHA Č. 9: MAPA TURISTICKÝCH TRAS



5.10. PŘÍLOHA Č. 10: SEZNAM POSKYTOVATELŮ UBYTOVÁNÍ V MAS

Obec	Typ ubytování	Název zařízení
Halenkov	Apartmány	ANEBAR s.r.o.
Halenkov	Apartmány	Villa Anna
Halenkov	Apartmány, pokoje	Chalupa Peciválka
Halenkov	Hotel	Hotel Lidový dům kapacita
Halenkov	Penzion	Penzion Fortuna
Halenkov	Penzion	Penzion na Parní pile
Halenkov	Penzion	Zámeček Dinotice
Hovězí	Apartmány, pokoje	Ubytování U Tydlačků
Hovězí	Autokempink	Autokempink Hovězí U Splavu
Hovězí	Chata/Chalupa	A. a M. MOTYKOVI
Hovězí	Penzion	Penzion Koliba
Huslenky	Apartmány, pokoje	Restaurace U Pokorných
Huslenky	Ubytovna	CELNICE
Janová	Apartmány, pokoje	Penzion Janová
Janová	Chata/Chalupa	U Hromadů
Janová	Chata/Chalupa	U Zvoničky
Karolinka	Hotel	Horský hotel Soláň
Karolinka	Hotel	Sokol
Karolinka	Hotel	Hotel Koník
Karolinka	Hotel	Horský hotel Čarták
Karolinka	Chata/Chalupa	Dřevěnice u Račkovského šenku
Karolinka	Chata/Chalupa	Horská chata Karolinka
Karolinka	Chata/Chalupa	Ubytování Pod Hrází
Karolinka	Chata/Chalupa	Chalupa Karolinka
Karolinka	Chata/Chalupa	Orság Josef
Karolinka	Chata/Chalupa	Chalupa Bzové
Karolinka	Chata/Chalupa	Chalupa Pluskoveček
Karolinka	Chata/Chalupa	Chalupa u Pavelků
Karolinka	Chata/Chalupa	Chalupa pod Javorníčkem
Karolinka	Chata/Chalupa	Chata Bzové
Karolinka	Chata/Chalupa	U Diatků
Karolinka	Chata/Chalupa	Ubytování Ve Dvoře
Karolinka	Chata/Chalupa	Josef Obšivač
Karolinka	Penzion	Penzion Sklář
Nový Hrozenkov	Hotel	Hotel Lidový dům
Nový Hrozenkov	Hotel	Hotel Permoník
Nový Hrozenkov	Hotel	Horská chata Kohútka
Nový Hrozenkov	Hotel	Hotel Potrás
Nový Hrozenkov	Chata/Chalupa	Chata Javorka
Nový Hrozenkov	Chata/Chalupa	Chata Spartak
Velké Karlovice	Apartmány	Ubytování Apartmína (Razula)
Velké Karlovice	Apartmány	Apartmány Razula
Velké Karlovice	Apartmány	Apartmány U Gášků
Velké Karlovice	Apartmány	Apartmány U Hlavatých

Obec	Typ ubytování	Název zařízení
Velké Karlovice	Autokempink	Autocamping Machůzky
Velké Karlovice	Hotel	Horská chata Soláň
Velké Karlovice	Hotel	Horský hotel Kyčerka
Velké Karlovice	Hotel	Hotel Tatra & SPA
Velké Karlovice	Hotel	Hotel Babská
Velké Karlovice	Hotel	Hotel Galík
Velké Karlovice	Hotel	Hotel Horal
Velké Karlovice	Hotel	Hotel Lanterna, p. Škrabánek
Velké Karlovice	Hotel	Hotel Lúka Soláň
Velké Karlovice	Hotel	Hotel Miloňov, LVS Entertain
Velké Karlovice	Hotel	Hotel Pod Javorem
Velké Karlovice	Hotel	Hotel Potocký
Velké Karlovice	Hotel	Restaurace U Muzea
Velké Karlovice	Chata/Chalupa	Domeček Pod Razulou
Velké Karlovice	Chata/Chalupa	Dřevěnica Javorník
Velké Karlovice	Chata/Chalupa	Dřevěnica Jezerné
Velké Karlovice	Chata/Chalupa	Hanzlůvka, Ryplovi
Velké Karlovice	Chata/Chalupa	Horská chalupa Bezďa
Velké Karlovice	Chata/Chalupa	Chalupa Markovi
Velké Karlovice	Chata/Chalupa	Chalupa Na Volkově
Velké Karlovice	Chata/Chalupa	Chalupa Papajka
Velké Karlovice	Chata/Chalupa	Chalupa Za Kostelem
Velké Karlovice	Chata/Chalupa	Chalupa U Dančí obory
Velké Karlovice	Chata/Chalupa	Chaloupka U Anežky
Velké Karlovice	Chata/Chalupa	Chalupa Na Sklepeč
Velké Karlovice	Chata/Chalupa	Chata Lenka, Barton a Barton s.r.o.
Velké Karlovice	Chata/Chalupa	Chata Mechanika Prostějov
Velké Karlovice	Chata/Chalupa	Na Břehu, Pátá lesní a.s.
Velké Karlovice	Chata/Chalupa	Pod Kyčerků
Velké Karlovice	Chata/Chalupa	Rest Wood s.r.o., Valašské chalupy U Hospody Kyčerka
Velké Karlovice	Chata/Chalupa	Roubenka Jindřiška
Velké Karlovice	Chata/Chalupa	Ski-ranč, Bambuch
Velké Karlovice	Chata/Chalupa	Srub U Razuly I.,II.
Velké Karlovice	Chata/Chalupa	SynValašské chalupy Baďurka
Velké Karlovice	Chata/Chalupa	Synot Real Estate Léskové
Velké Karlovice	Chata/Chalupa	Turist. chata Kyčerka, TJ MEZ Vsetín
Velké Karlovice	Chata/Chalupa	U Bartoňů
Velké Karlovice	Chata/Chalupa	U Dorňáků
Velké Karlovice	Chata/Chalupa	U Hofmanů - Ateliér
Velké Karlovice	Chata/Chalupa	Za starů školů
Velké Karlovice	Chata/Chalupa	U Hořeliců
Velké Karlovice	Chata/Chalupa	U Kolářů
Velké Karlovice	Chata/Chalupa	U Kořístků
Velké Karlovice	Chata/Chalupa	U Kučerů
Velké Karlovice	Chata/Chalupa	U Olšáků
Velké Karlovice	Chata/Chalupa	U Orságů

Obec	Typ ubytování	Název zařízení
Velké Karlovice	Chata/Chalupa	U Pařízků
Velké Karlovice	Chata/Chalupa	U Pavelkú
Velké Karlovice	Chata/Chalupa	U Plánků
Velké Karlovice	Chata/Chalupa	U Stavinohů
Velké Karlovice	Chata/Chalupa	Ubytování Andrea
Velké Karlovice	Chata/Chalupa	Ubytování Matoušek Stanislav
Velké Karlovice	Chata/Chalupa	Ubytování Ve Dvoře
Velké Karlovice	Chata/Chalupa	Ubytování Zastávka
Velké Karlovice	Chata/Chalupa	Valašský dvůr
Velké Karlovice	Chata/Chalupa	Valašská chalupa Bukoriška
Velké Karlovice	Chata/Chalupa	Apartmány Velké Karlovice, Frýdek-Místek
Velké Karlovice	Chata/Chalupa	Drozd Josef,Léskové
Velké Karlovice	Chata/Chalupa	Chalupa U Mostu
Velké Karlovice	Chata/Chalupa	Ubytování Pod Hamé, Chalupa Babská
Velké Karlovice	Chata/Chalupa	U Matyščáků
Velké Karlovice	Chata/Chalupa	Chalupa U Mostu
Velké Karlovice	Chata/Chalupa	Chata Iveta
Velké Karlovice	Chata/Chalupa	Chata v Jezerném
Velké Karlovice	Chata/Chalupa	U Minarčíků
Velké Karlovice	Chatová osada	Areál Lésková
Velké Karlovice	Penzion	Dvůr U Kříža
Velké Karlovice	Penzion	Penzion Celnica, Belpo-Produkt s.r.o.
Velké Karlovice	Penzion	Penzion Tabačka, U Medvěda
Velké Karlovice	Penzion	Penzion Na Pluskovci
Velké Karlovice	Penzion	Penzion Na Podřatém
Velké Karlovice	Penzion	Pepicentrum, Boráková Pavla
Velké Karlovice	Penzion	Penzion Polanský
Velké Karlovice	Penzion	Penzion Školka-Léskové, Olymp Třebíč s.r.o.
Velké Karlovice	Penzion	Penzion U Freda
Velké Karlovice	Penzion	Penzion U Pohodáře
Velké Karlovice	Penzion	Penzion U Lučanů
Velké Karlovice	Penzion	Penzion Na Kopečku, penzion Pod pralesem
Velké Karlovice	Penzion	Penzion Zafúkané
Velké Karlovice	Penzion	Penzion Gaudeamus
Velké Karlovice	Podniková ubytovna	Cemex Sand s.r.o., Napajedla
Velké Karlovice	Podniková ubytovna	Chata Miloňová
Velké Karlovice	Podniková ubytovna	Chata SÚS Lemešná
Velké Karlovice	Podniková ubytovna	Lesovna Léskové - Lesy ČR
Velké Karlovice	Podniková ubytovna	Zliner s.r.o.
Zděchov	Chata/Chalupa	Ubytování Zděchov
Zděchov	Chata/Chalupa	Chata Zděchov
Zděchov	Chata/Chalupa	Zahradní domek Zděchov
Zděchov	Chata/Chalupa	Chata k pronájmu

5.11. PŘÍLOHA Č. 11: VÝSLEDKY DOTAZNÍKOVÉHO ŠETŘENÍ SPOKOJENOSTI OBYVATEL

Výsledky dotazníkového šetření spokojenosti obyvatel

Struktura dotazníku

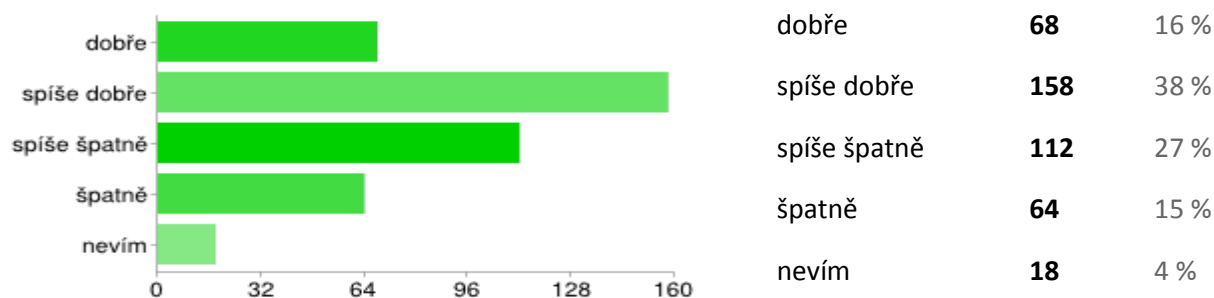
V úvodu dotazníku byla představena MAS, její poslání, cíle a zdůvodnění potřeby šetření. Obsahoval otázky uzavřené i otevřené, kde měli respondenti možnost vyjádřit svůj názor, náměty a připomínky k rozvoji mikroregionu.

Výsledky šetření

Dotazníkového šetření se zúčastnil resp. dotazník odevzdal vyvážený počet mužů (46 %) a žen (54 %). Osloveni byli obyvatelé ze všech 8 obcí. Nejvíce se zapojily obyvatelé z obce Huslenky (20 %), Halenkova (19 %), Hovězí (18 %) a Velkých Karlovic (15 %). Jednalo se zejména o obyvatele ve věku 31-40 let (29 %), dále byli výrazně zastoupeni studenti ve věku do 18 let (27 %) a další početnou skupinou byli obyvatelé ve věku 41-50 let (18 %). Z pohledu ekonomické aktivity dotazník vyplnilo nejvíce studentů (29 %), dále zaměstnanců v soukromé firmě (23 %) a zaměstnanci ve státním nebo veřejném sektoru (17 %).

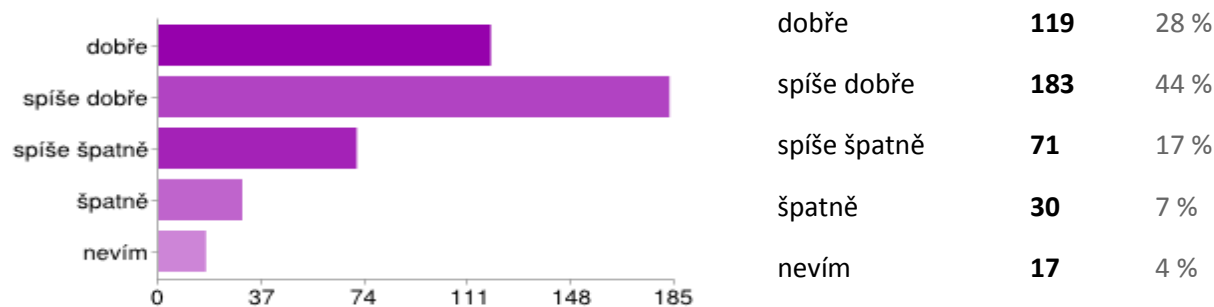
V další části dotazníku měli obyvatelé vyhodnotit ve stupnici *dobře; spíše dobře; spíše špatně; špatně; nevím*; jednotlivé aspekty kvality života ve své obci. Výsledky dopadly následovně:

Hodnocení možností kulturního vyžití



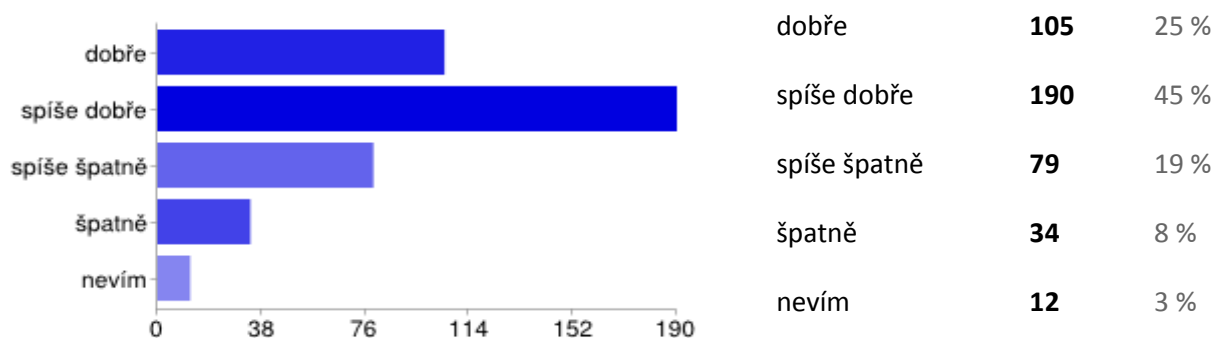
Spíše kladně hodnotilo možnosti kulturního vyžití celkem 54 % obyvatel, což není nejpříznivější a je zde patrná potřeba zlepšení.

Hodnocení možností sportovního vyžití



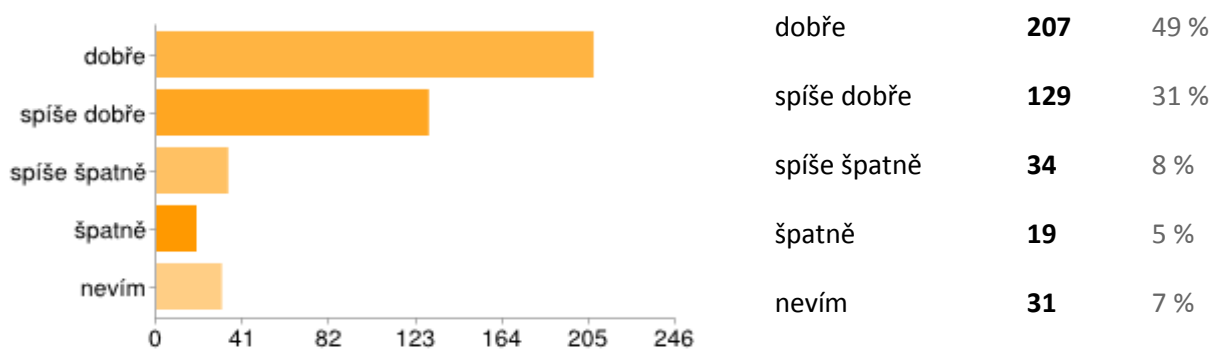
Možnosti sportovního vyžití zhodnotilo kladně celkem 76 % obyvatel, což je velmi příznivé.

Hodnocení úrovně sociálních a zdravotnických služeb



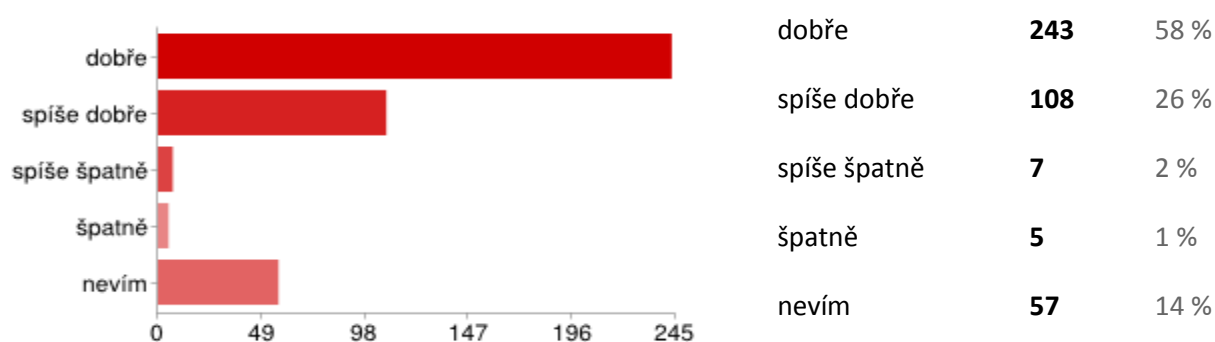
Celkem 70 % respondentů zhodnotilo kladně úroveň sociálních a zdravotnických služeb ve své obci

Hodnocení fungování základní školy



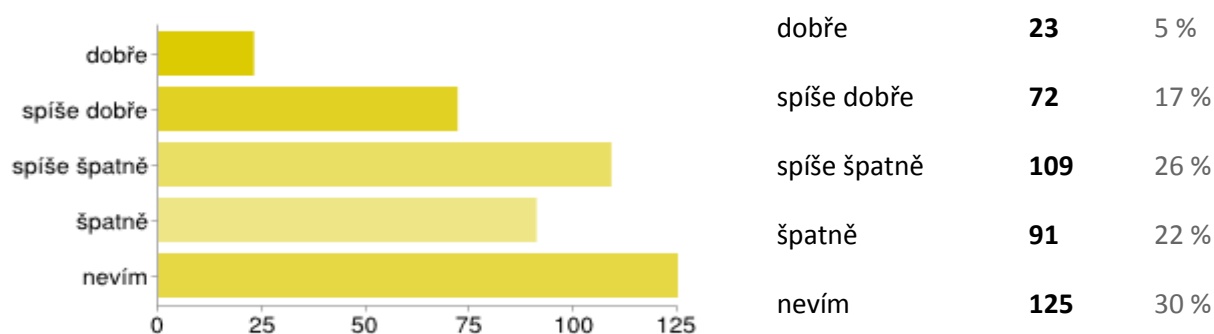
Toto kritérium dopadlo v hodnocení po hodnocení mateřské školy nejlépe. Celkem 80 % obyvatel je spokojeno s fungováním základní školy ve své obci.

Hodnocení fungování mateřské školy



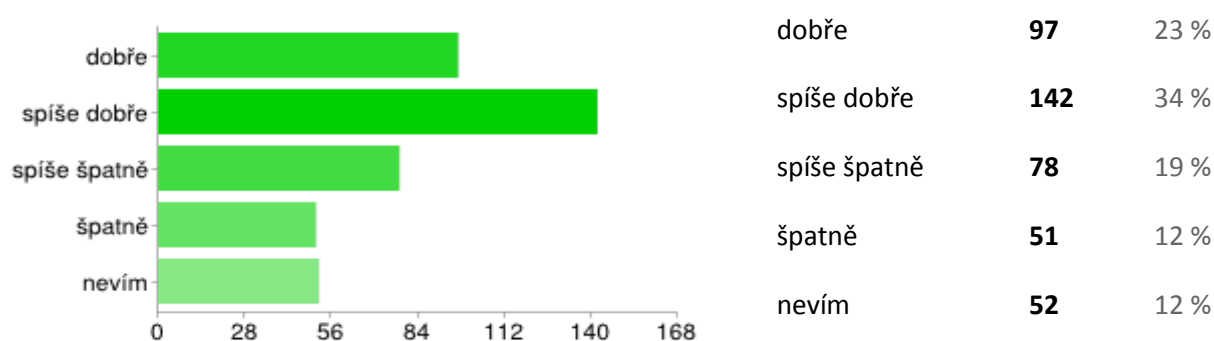
Hodnocení fungování mateřské školy dopadlo nejlépe. Celkem 84 % obyvatel je spokojeno s fungováním mateřské školy ve své obci.

Hodnocení vzdělávacích akcí a seminářů



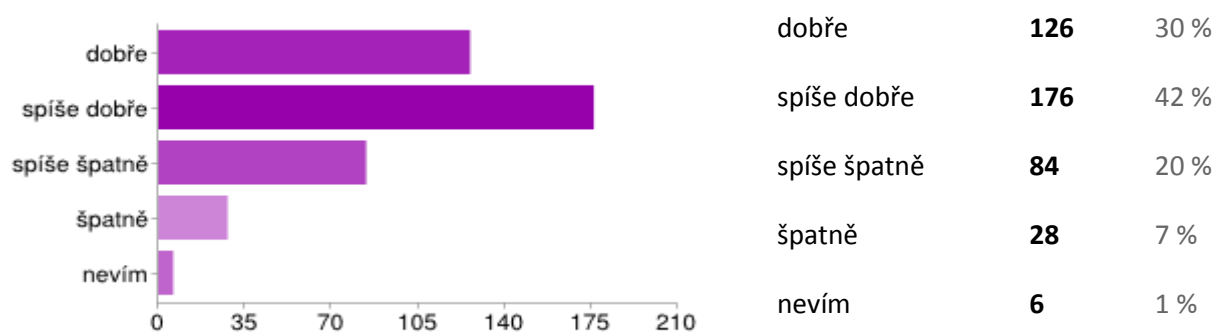
Vzdělávací akce a semináře dopadly v hodnocení velmi nepříznivě. Spokojeno je pouze 22 % obyvatel, 48 % spokojeno není. Výsledky ukazují, že značné procento respondentů (až 30%) nemá o konání těchto akcí a seminářů přehled, proto zde odpovědělo pouze „nevím“.

Hodnocení kvality a dostupnosti bydlení



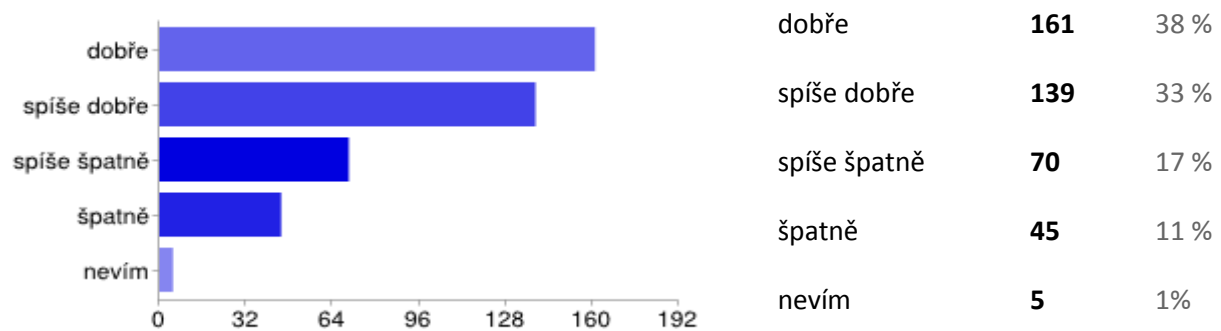
S kvalitou a dostupností bydlení je spokojeno celkem 57 % obyvatel, což není nejlepší výsledek.

Hodnocení úrovně služeb (obchody, pošta apod.)



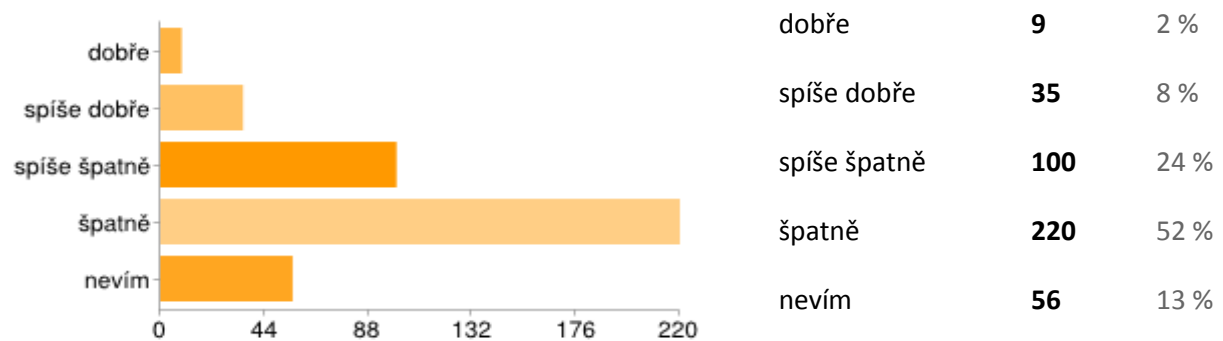
Úroveň služeb byla zhodnocena spíše jako příznivá. K této odpovědi se přiklání celkem 72 % respondentů.

Hodnocení dopravního spojení



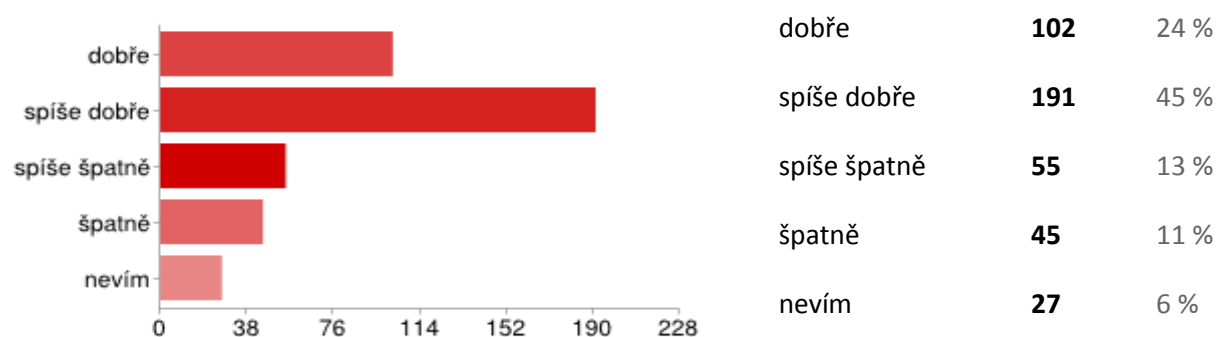
Dopravní spojení dopadlo v hodnocení příznivě. Spokojeno je celkem 71 % obyvatel.

Hodnocení pracovních příležitostí



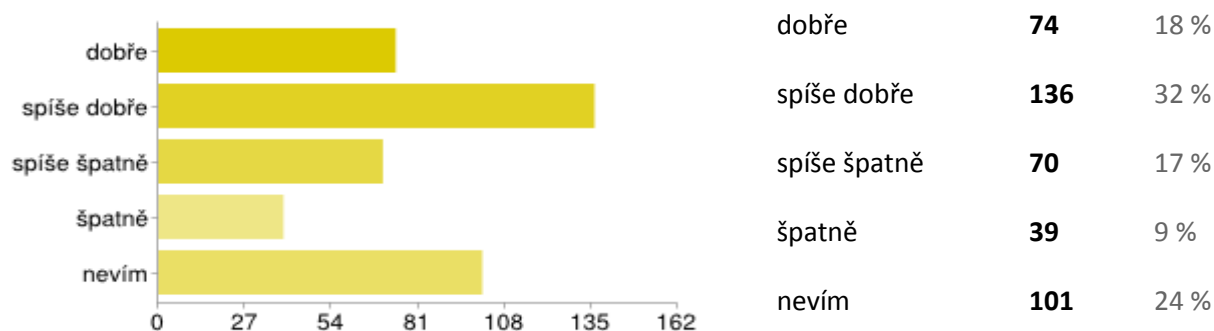
Jak ukazují výsledky, velmi špatná je situace na trhu pracovních příležitostí a odráží to celkovou nespokojenost obyvatel v této oblasti. Negativní hodnocení bylo u 76 % obyvatel. Pouze 10 % dotazovaných vyjádřilo spokojenost.

Hodnocení bezpečnosti v obci



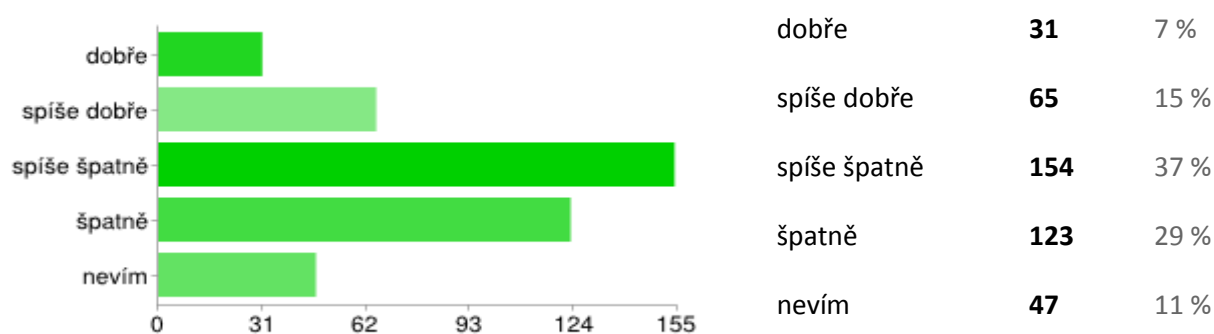
Výsledky ukazují, že s bezpečností není obecně v obcích problém. Spokojenost vyjádřilo celkem 69 % obyvatel.

Hodnocení péče o seniory



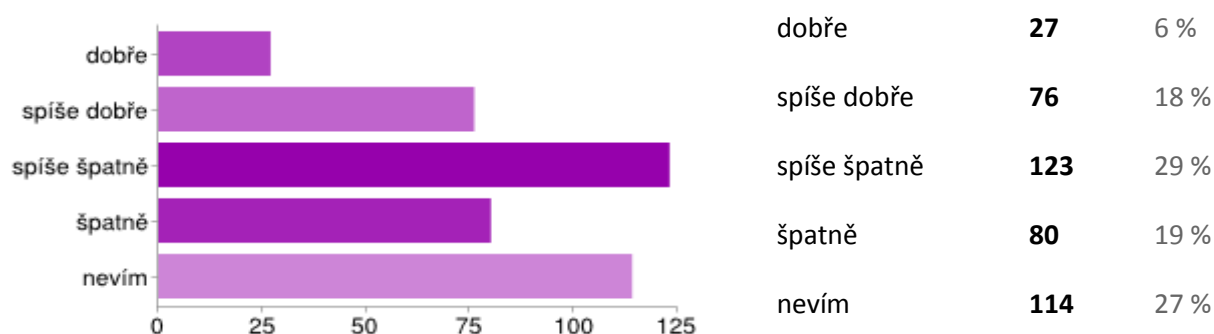
Péče o seniory nedopadla v hodnocení jednoznačně. Spokojenost vyjádřilo 50 % obyvatel. Hodně dotazovaných (24 %) se k tomuto hodnocení nedokázalo vyjádřit. Je to zřejmě z důvodu, že zde bylo zastoupeno hodně mladých lidí, kteří toto kritérium nedokáží zhodnotit.

Hodnocení perspektivy pro mladou generaci



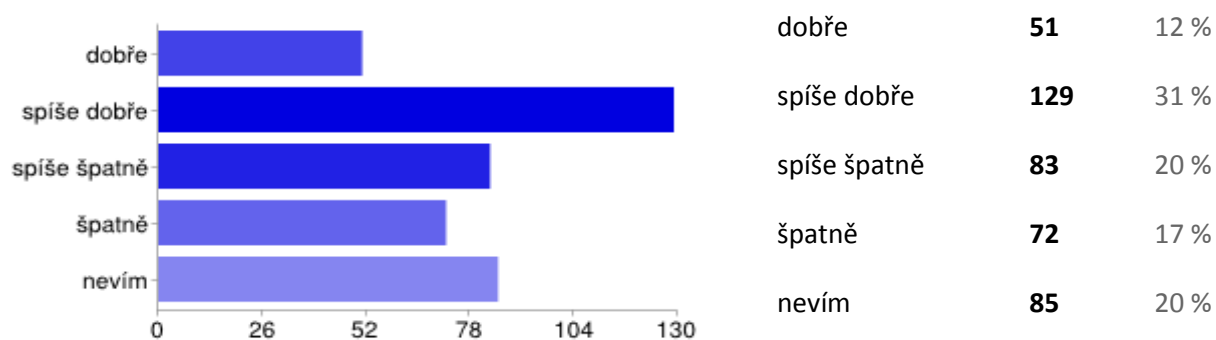
Ani hodnocení perspektivy pro mladou generaci nedopadlo moc příznivě. Kladně ji hodnotí jen 22 % respondentů. Větší část (66 %) se přiklání k negativnímu hodnocení.

Hodnocení podnikatelského prostředí



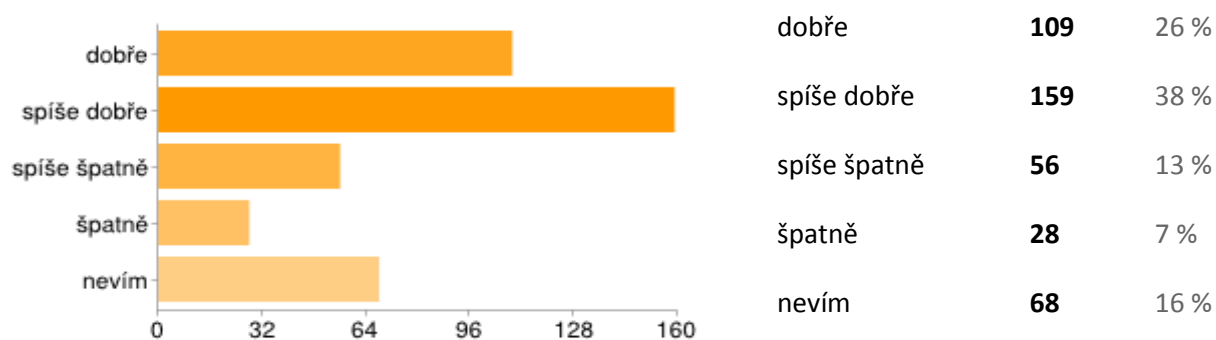
Podnikatelské prostředí dopadlo v hodnocení spíše špatně. Takto ji hodnotí celkem 48 % dotazovaných. Hodně bylo zastoupeno odpovědí „nevím“ (27 %) a pouze 24 % obyvatel hodnotilo pozitivně.

Hodnocení kvality služeb v cestovním ruchu



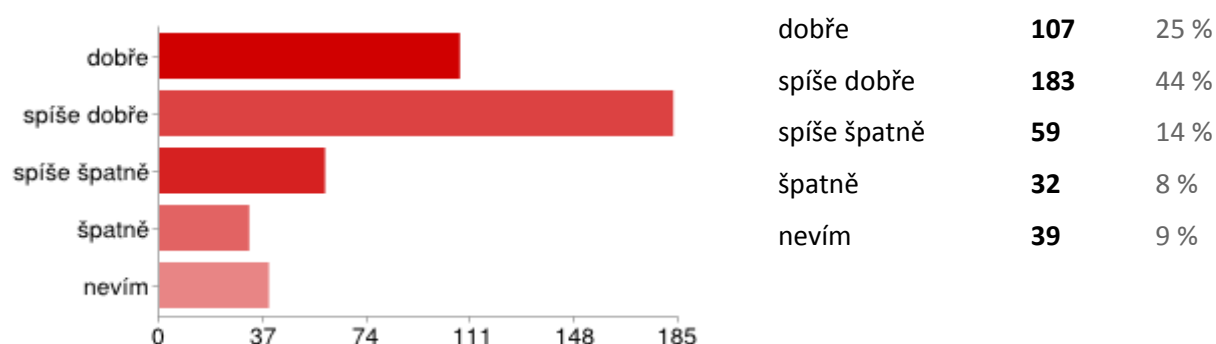
Kvalita služeb v cestovním ruchu dopadla v hodnocení průměrně. 43 % odpovědí je kladných, 37 % záporných a 20 % se nevyjádřilo.

Hodnocení péče o kulturní a historické památky



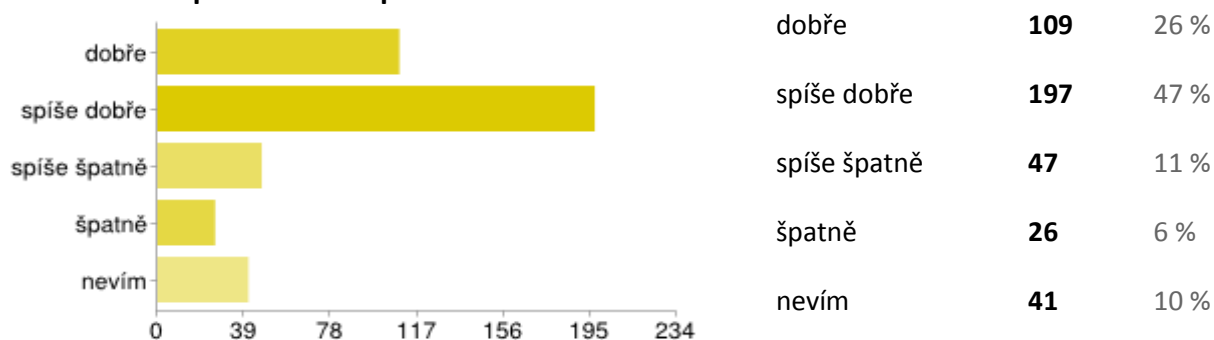
Péče o kulturní a historické památky byla zhodnocena velmi dobře. Celkem 64 % obyvatel ji hodnotí kladně.

Hodnocení péče o životní prostředí v obci



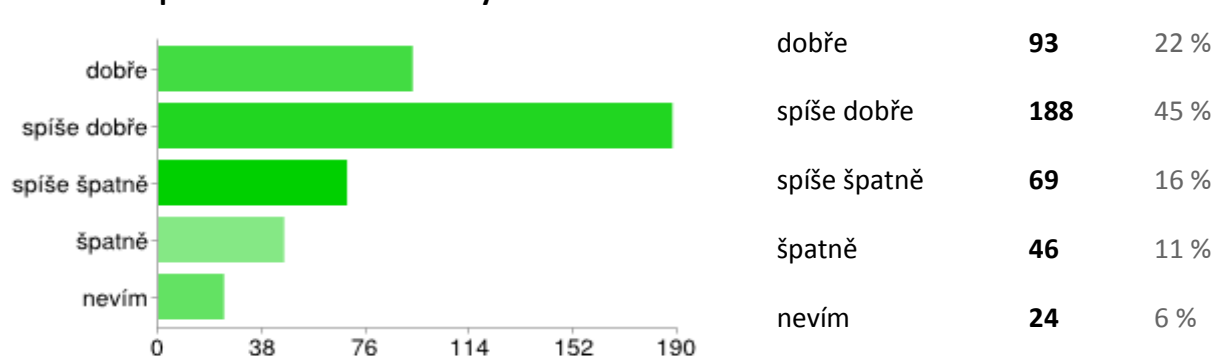
I péči o životní prostředí v obcích hodnotí její obyvatelé velmi dobře. Celkem 69 % dotazovaných se vyjádřilo kladně.

Hodnocení odpadového hospodářství



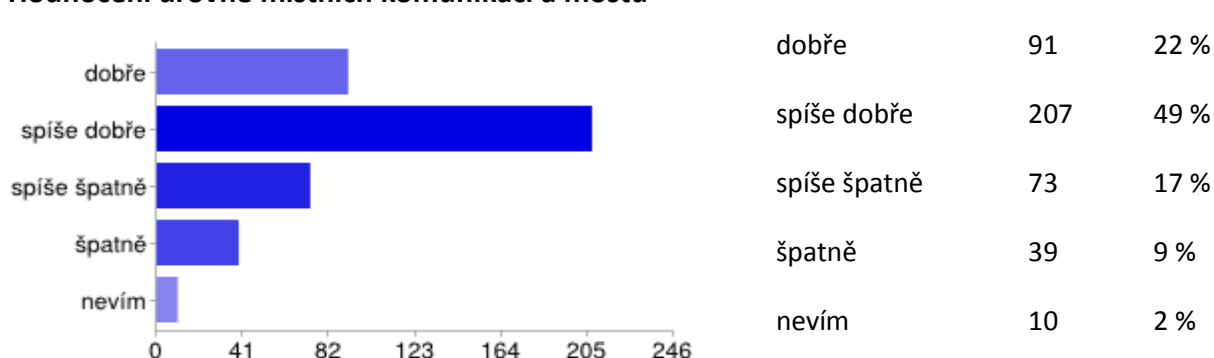
Velmi dobře dopadlo v hodnocení odpadové hospodářství. Chválilo jej až 73 % dotazovaných

Hodnocení péče o zeleň a vodní toky v obci



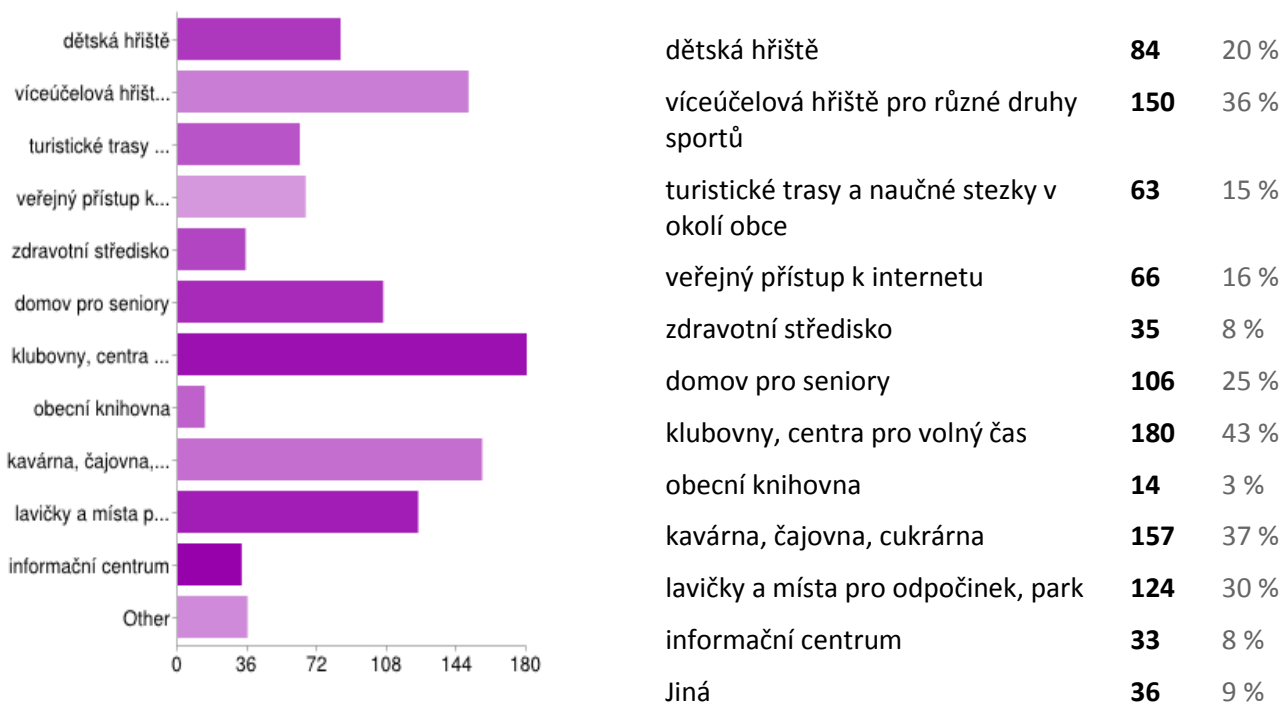
67 % dotazovaných hodnotí kladně péči o zeleň a vodní toky ve své obci, což je příznivé.

Hodnocení úrovně místních komunikací a mostů



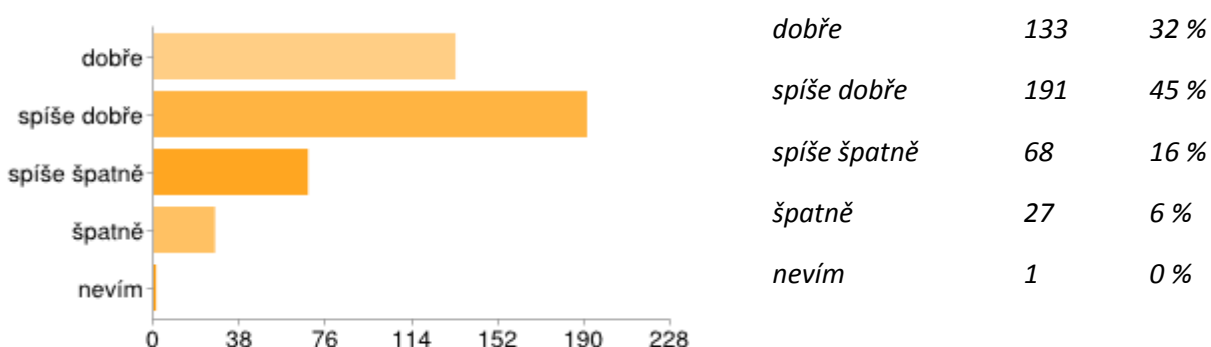
Úroveň místních komunikací a mostů dopadla v hodnocení velmi dobře. Kladně ji hodnotí celkem 71 % dotazovaných.

Jaká zařízení v obci obyvatelé postrádají nebo by bylo potřeba vylepšit



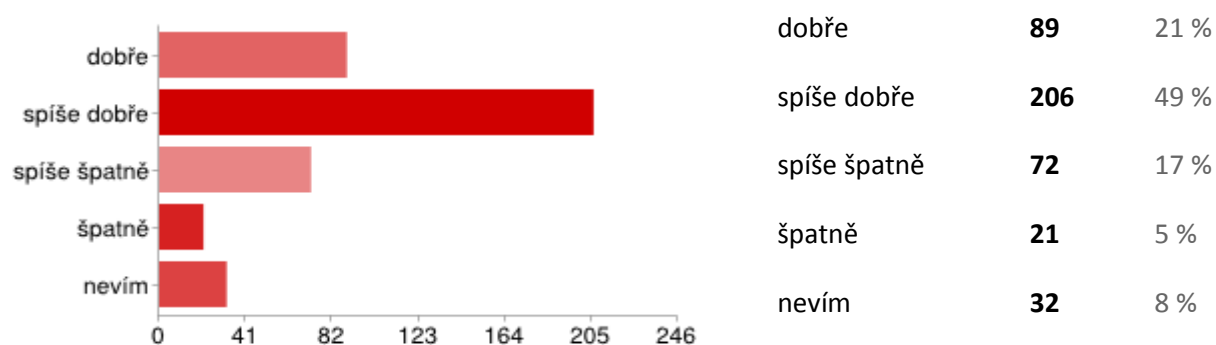
Výsledky šetření ukazují, že obyvatelé ve svých obcích nejvíce postrádají klubovny a centra pro volný čas (43 %), kavárnu, čajovnu nebo cukrárnu (37 %) a víceúčelové hřiště (36 %). Výsledky jsou individuální dle obcí, další komentář je uveden níže u hodnocení za jednotlivé obce.

Hodnocení veřejného osvětlení



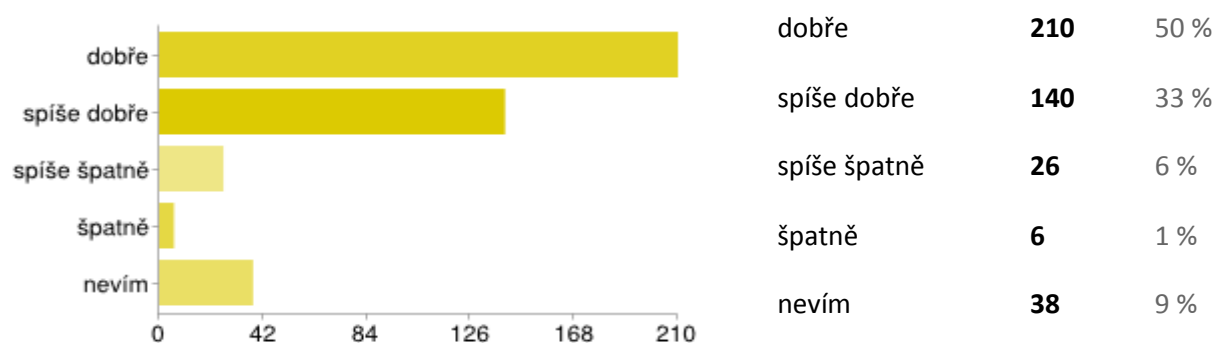
Taktéž veřejné osvětlení v obcích bylo hodnoceno velmi dobře. Až 77 % obyvatel je s jeho úrovní spokojeno.

Hodnocení veřejného prostranství v obci



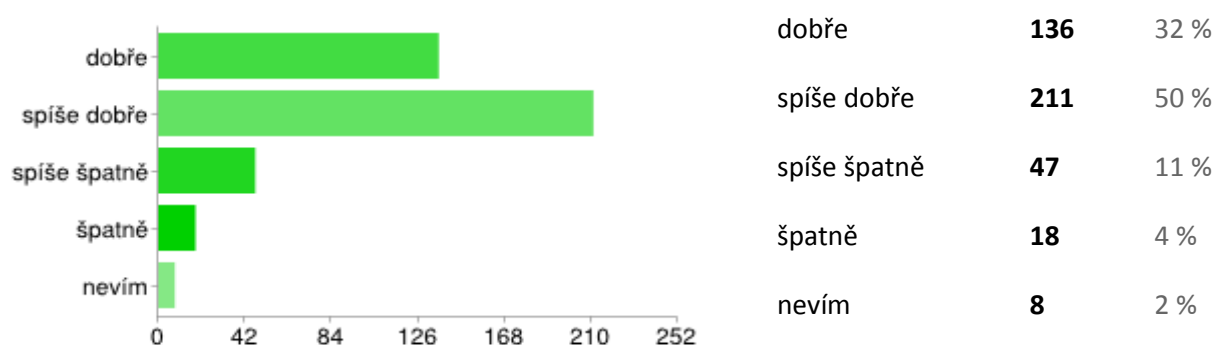
Ani vzhled veřejných prostranství nebude obecný problém na území Horního Vsacka. Kladně jej hodnotilo 70 % obyvatel.

Hodnocení místního hřbitova v obci



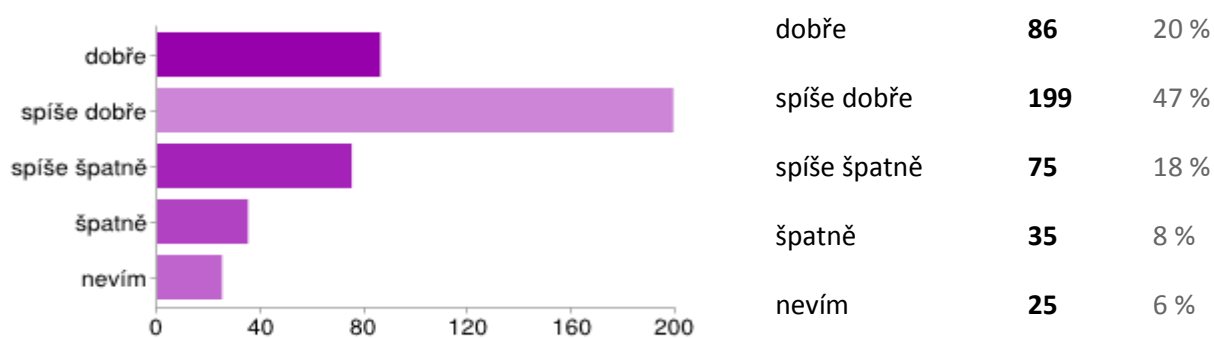
Místní hřbitovy jsou u obyvatel taktéž hodnoceny kladně. 83 % obyvatel vyjádřilo svoji spokojenost.

Hodnocení vzhledu veřejných budov



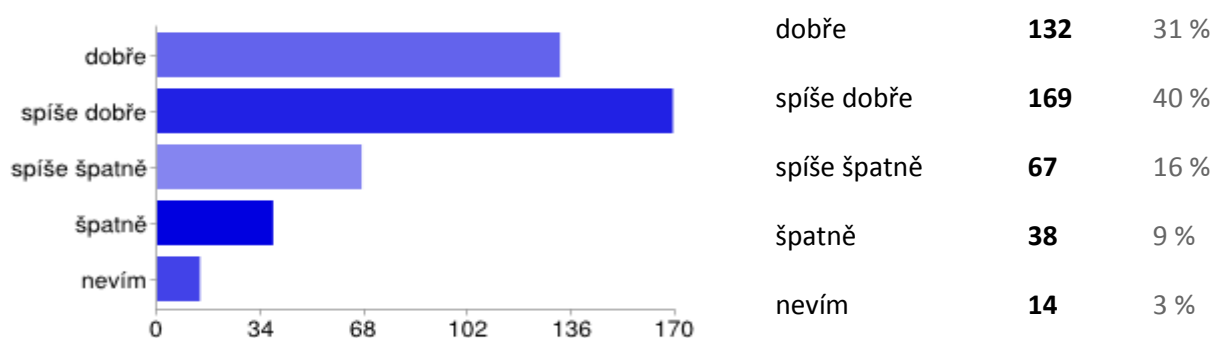
V posledních letech byly v obcích investovány značné finanční prostředky do vzhledu veřejných budov a odráží se to i na jejich celkovém hodnocení v rámci tohoto šetření. 82 % obyvatel se vyjádřilo kladně.

Hodnocení parkovacích míst



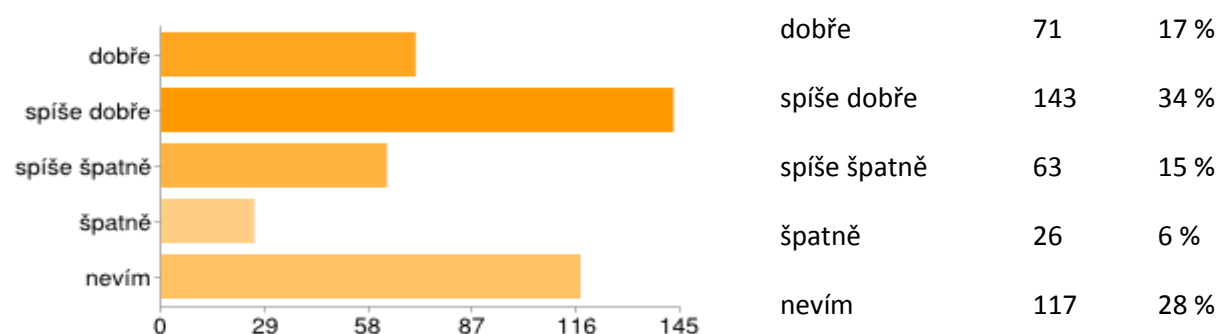
S parkovacími místy jsou obyvatelé víceméně spokojeni. Kladně je hodnotí až 67% obyvatel.

Hodnocení zastávek hromadné dopravy



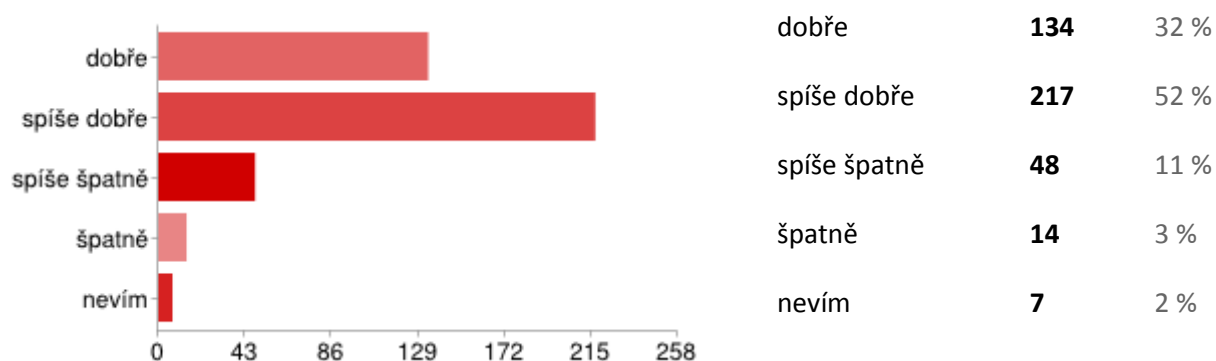
Zastávky hromadné dopravy dopadly v hodnocení dobře. Celkem 71 % dotazovaných vyjádřilo spokojenost.

Hodnocení dostupnost inženýrských sítí



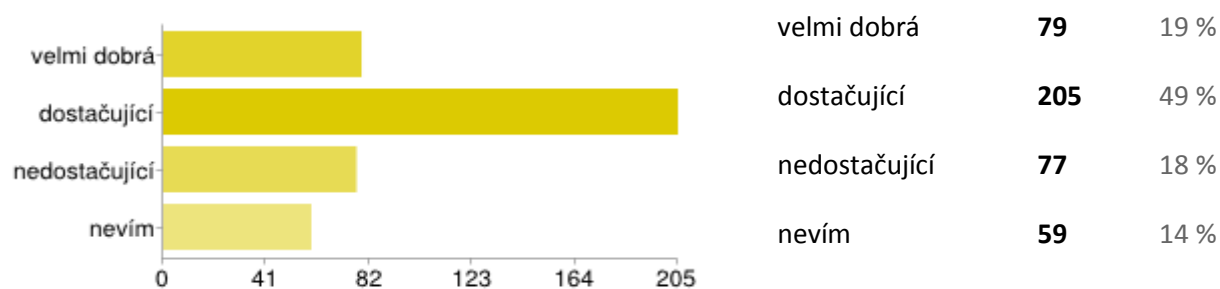
U hodnocení dostupnosti inženýrských sítí převažuje kladné hodnocení. Výrazně je zde zastoupena odpověď „nevím“ (28 %). Řada respondentů zřejmě toto hledisko nedokáže posoudit.

Hodnocení celkového vzhledu obce



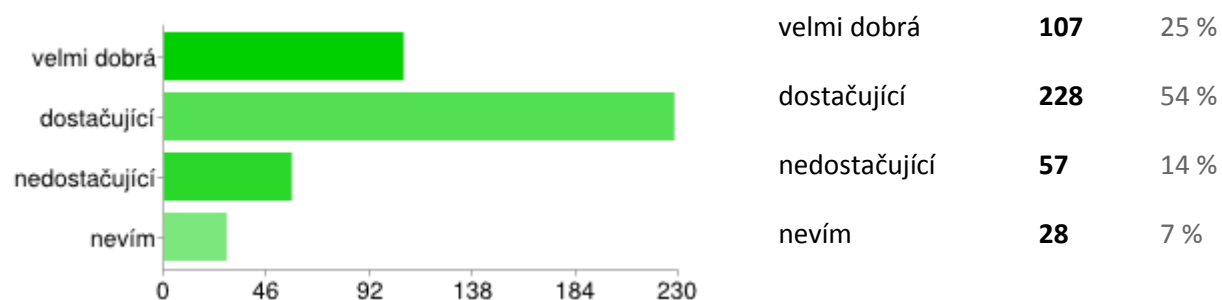
Podle výsledků můžeme říci, že většina obyvatel je s celkovým vzhledem své obce spokojena. Kladné hodnocení uvedlo až 84 % obyvatel.

Hodnocení úrovně ubytování v obci



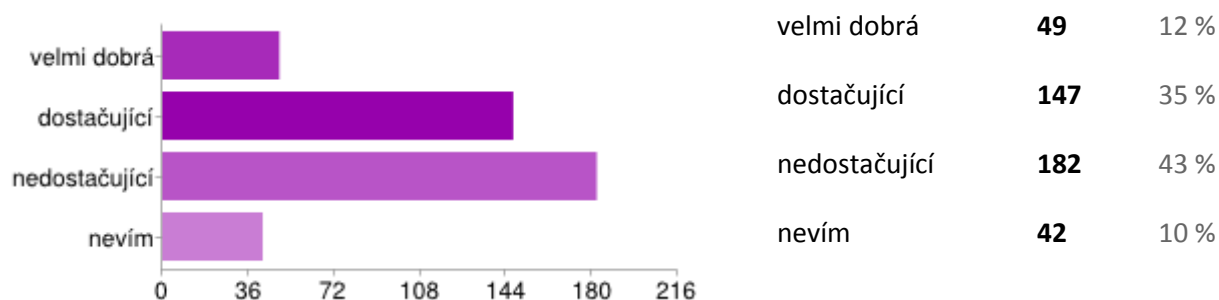
Úroveň ubytování zhodnotilo až 49 % obyvatel jako dostačující, celkem 68 % odpovědělo kladně.

Hodnocení úrovně stravování v obci



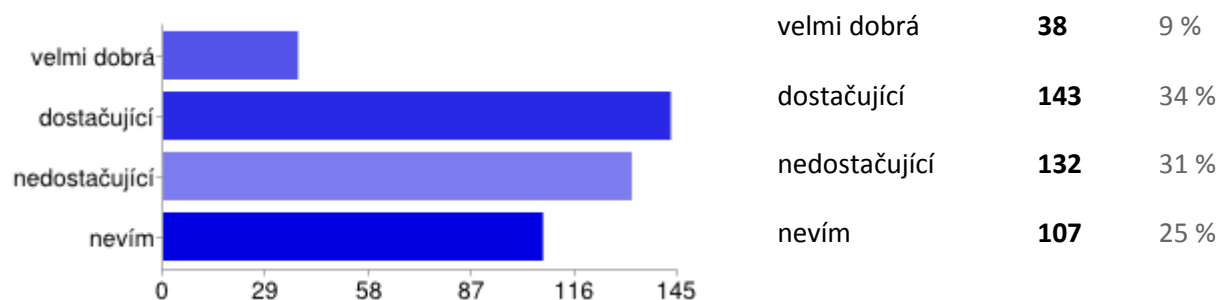
Úroveň stravování dopadla v hodnocení ještě lépe než ubytování. 54 % obyvatel ho považuje za dostačující, celkově 79 % dotazovaných toto hledisko hodnotilo kladně.

Hodnocení úrovně zařízení pro volnočasové aktivity v obci



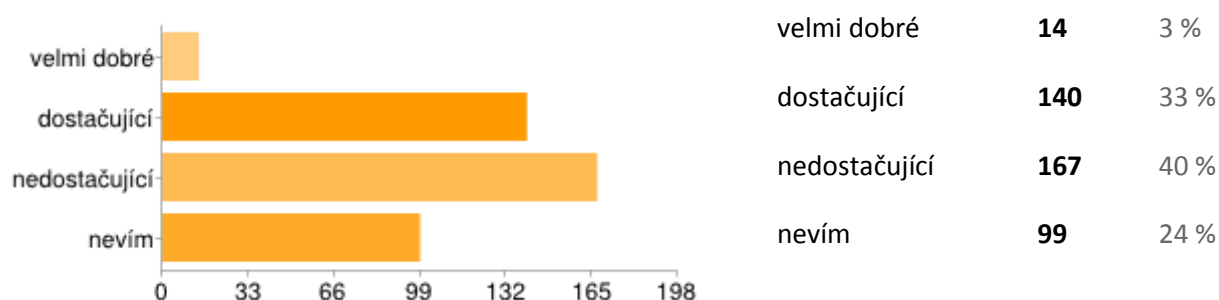
Hůře dopadlo hodnocení úrovně zařízení pro volnočasové aktivity. Celkem 43 % obyvatel zhodnotilo, že je nedostačující.

Hodnocení úrovně propagace obcí a Horního Vsacka



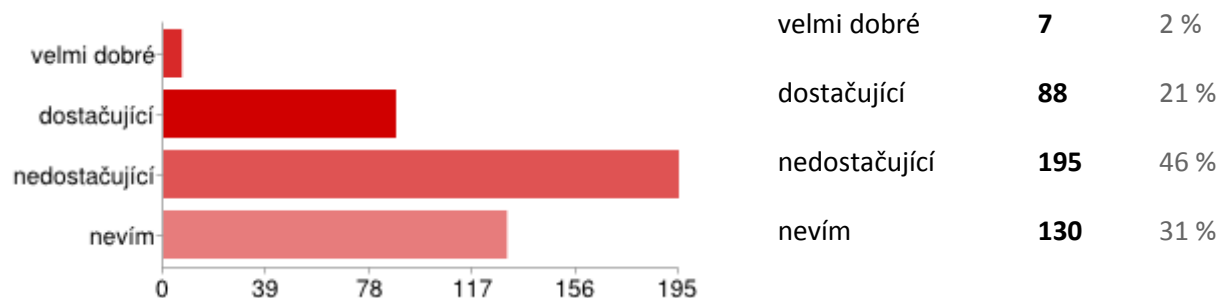
Ani tady nedopadlo hodnocení jednoznačně. Převažuje sice kladné hodnocení, ale 31 % obyvatel považuje propagaci za nedostačující a 25 % se k této odpovědi nedokázalo vyjádřit.

Hodnocení podnikatelského prostředí v obci – počet firem



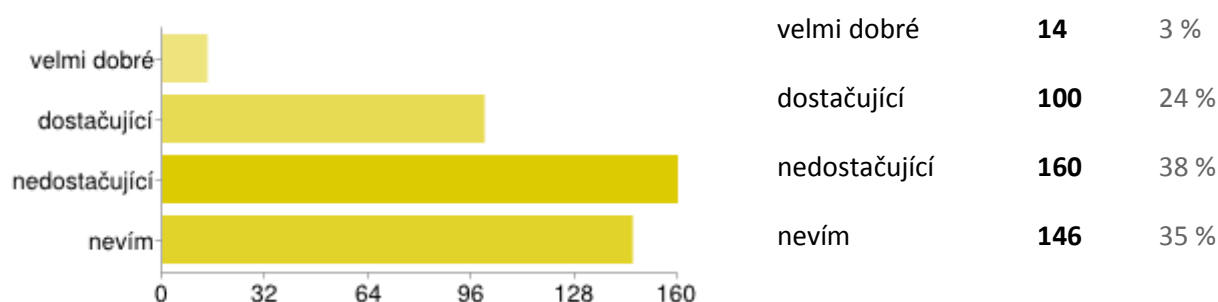
U hodnocení podnikatelského prostředí se velká část dotazovaných nedokázala vyjádřit, jelikož se v této oblasti nepohybuje. S pohledu počtu firem převažovaly záporné odpovědi. Až 40 % dotazovaných vnímá toto hledisko jako nedostačující.

Hodnocení podnikatelského prostředí v obci - možnosti pro založení a rozvoj firem



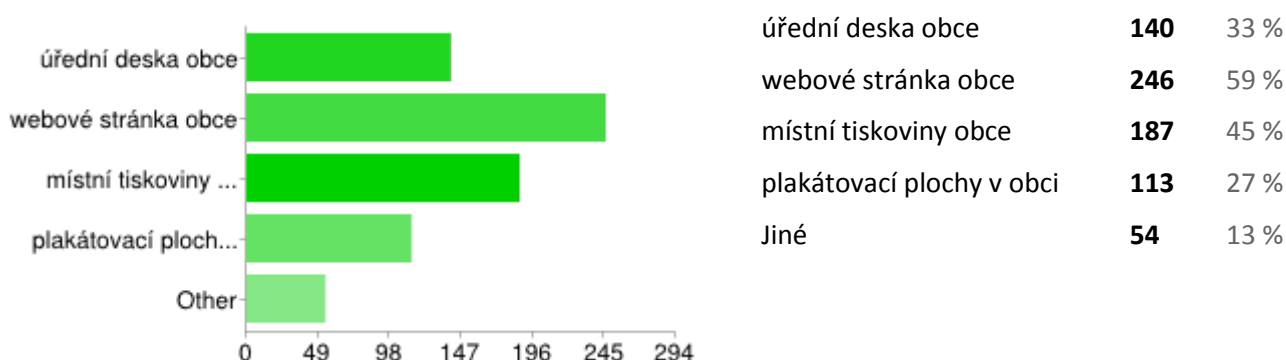
Ještě hůře dopadlo hodnocení u možností pro založení a rozvoj firem. 46 % dotazovaných ho považují za nedostačující. Kladně se vyjádřilo pouze 23 % dotazovaných.

Hodnocení podnikatelského prostředí v obci - vybavenost (prostory, zařízení)



Podnikatelské prostředí z hlediska vybavenosti dopadlo v hodnocení vcelku vyváženě. 27 % respondentů odpovědělo kladně, jako nedostačující ho zhodnotilo 38 % respondentů, 35 % obyvatel se k této odpovědi nevyjádřilo.

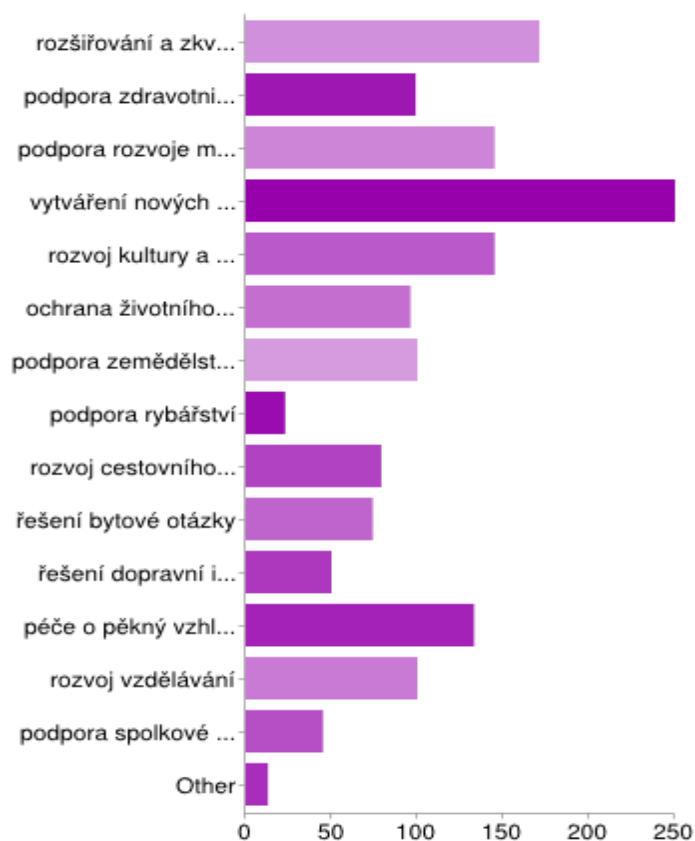
Kde obyvatelé získávají informace o dění v obci



Uživatelé mohli vybrat více než jedno zaškrtnuté políčko, takže procento může vzrůst na více než 100 %.

Jak ukazují výsledky, obyvatelé získávají informace o dění v obcích nejvíce z jejich webových stránek a na druhém místě jsou místní tiskoviny.

Na kterou oblast rozvoje by měl být v obcích kladen největší důraz



Oblast rozvoje	Číslo odpovědí	Podíl (%)
rozšiřování a zkvalitňování služeb pro občany	171	41 %
podpora zdravotnických a sociálních služeb	99	24 %
podpora rozvoje malého a středního podnikání	145	35 %
vytváření nových pracovních míst	250	60 %
rozvoj kultury a tradic	145	35 %
ochrana životního prostředí	96	23 %
podpora zemědělství a lesnictví	100	24 %
podpora rybářství	23	5 %
rozvoj cestovního ruchu	79	19 %
řešení bytové otázky	74	18 %
řešení dopravní infrastruktury	50	12 %
péče o pěkný vzhled obce	133	32 %
rozvoj vzdělávání	100	24 %
podpora spolkové činnosti	45	11 %
Jinou	13	3 %

V této části šetření obyvatelé uvedli, že by se jejich obec měla nejvíce zaměřit na vytváření nových pracovních míst (60 %), rozšiřování a zkvalitňování služeb pro občany (41 %) a v neposlední řadě také na podporu a rozvoj malého a středního podnikání (35 %).

Návrhy, připomínky, názory:

(Zde uvádíme jen výběr a opakující se názory)

- Obec Janová: více společenských akcí – pro soudržnost a sblížení místních obyvatel
- Obec Hovězí: Zlepšení komunikace směr Janová – Ústí, úpravy náměstí nepraktické – více zeleně, méně obrubníků, nekuřácký prostor (kavárna, cukrárna)
- Obec Huslenky: oprava hlavní komunikace, kontrola rychlosti projíždějících, přechod pro chodce v části Pod Černým
- Obec Zděchov: chybí zařízení pro kulturní akce
- Obec Halenkov: obnova folklórního souboru, obnovu náhonu spojit s el. elektrárnou, uvažovat o spalovně na biomasu, zlepšit propagaci obce
- Městys Nový Hrozenkov: občanská vybavenost a infrastruktura v části obce Čubov
- Město Karolinka: podpora místních živnostníků, častější zpravodaj, dětský lékař, odpočívadla u cyklostezky, fitness centra
- Obec Velké Karlovice: Semafor by měl být posunut k ZŠ, s možností ovládnutí semaforu.

Souhrnné hodnocení za jednotlivé obce Horního Vsacka:

Obec Halenkov

Nejlépe hodnocené oblasti kvality života v obci:

Kritérium	Spokojenost obyvatel dle šetření (%)
Místní hřbitov	84
Zdravotnické a sociální služby	83
Zastávky hromadné dopravy	77
Fungování základní školy	75
Fungování mateřské školy	75

Nejlhůře hodnocené oblasti kvality života v obci:

Kritérium	Nespokojenost obyvatel dle šetření (%)
Pracovní příležitosti	80
Perspektivy pro mladou generaci	73
Možnosti kulturního vyžití	55
Podnikatelské prostředí	55
Vzdělávací akce, semináře	47

Zařízení, které obyvatelé v obci postrádají, nebo by bylo potřeba vylepšit:

Zařízení	Uvedlo obyvatel (%)
Domov pro seniory	53
Lavičky a místa pro odpočinek, park	49
Kavárna, čajovna, cukrárna	39
Turistické trasy a naučné stezky v okolí obce	22
Víceúčelová hřiště pro různé druhy sportů	20

Oblasti rozvoje, na které by měl být podle obyvatel kladen největší důraz:

Oblast rozvoje	Uvedlo obyvatel (%)
Vytváření nových pracovních míst	68
Rozvoj kultury a tradic	47
Péče o pěkný vzhled obce	41
Rozšiřování a zkvalitňování služeb pro občany	39
Rozšiřování vzdělávání	29

Obec Hovězí

Nejlépe hodnocené oblasti kvality života v obci:

Kritérium	Spokojenost obyvatel dle šetření (%)
Vzhled veřejných budov	98
Celkový vzhled obce	97
Místní hřbitov	96
Dopravní spojení	94
Úroveň služeb	91

Nejlhůře hodnocené oblasti kvality života v obci:

Kritérium	Nespokojenost obyvatel dle šetření (%)
Pracovní příležitosti	58
Perspektivy pro mladou generaci	45
Vzdělávací akce, semináře	47
Parkovací místa	39
Péče o seniory	31

Zařízení, které obyvatelé v obci postrádají, nebo by bylo potřeba vylepšit:

Zařízení	Uvedlo obyvatel (%)
Domov pro seniory	51
Lavičky a místa pro odpočinek, park	46
Kavárna, čajovna, cukrárna	39
Turistické trasy a naučné stezky v okolí obce	23
Víceúčelová hřiště pro různé druhy sportů	20

Oblasti rozvoje, na které by měl být podle obyvatel kladen největší důraz:

Oblast rozvoje	Uvedlo obyvatel (%)
Vytváření nových pracovních míst	57
Rozšiřování a zkvalitňování služeb pro občany	38
Podpora zdravotnických a sociálních služeb	35
Rozvoj kultury a tradic	34
Péče o pěkný vzhled obce	31

Obec Huslenky

Nejlépe hodnocené oblasti kvality života v obci:

Kritérium	Spokojenost obyvatel dle šetření (%)
Vzhled veřejných budov	90
Fungování základní školy	88
Fungování mateřské školy	86
Veřejné osvětlení	86
Dopravní spojení	74

Nejhůře hodnocené oblasti kvality života v obci:

Kritérium	Nespokojenost obyvatel dle šetření (%)
Pracovní příležitosti	77
Perspektivy pro mladou generaci	64
Možnosti kulturního využití	62
Vzdělávací akce, semináře	46
Podnikatelské prostředí	46

Zařízení, které obyvatelé v obci postrádají, nebo by bylo potřeba vylepšit:

Zařízení	Uvedlo obyvatel (%)
Klubovny, centra pro volný čas	43
Domov pro seniory	37
Dětská hřiště	31
Kavárna, čajovna, cukrárna	25
Víceúčelová hřiště pro různé druhy sportů	25

Oblasti rozvoje, na které by měl být podle obyvatel kladen největší důraz:

Oblast rozvoje	Uvedlo obyvatel (%)
Vytváření nových pracovních míst	52
Rozšiřování a zkvalitňování služeb pro občany	46
Rozvoj kultury a tradic	34
Péče o pěkný vzhled obce	28
Podpora rozvoje malého a středního podnikání	27

Obec Janová

Nejlépe hodnocené oblasti kvality života v obci:

Kritérium	Spokojenost obyvatel dle šetření (%)
Odpadové hospodářství	92
Dopravní spojení	84
Úroveň bydlení	83
Veřejné osvětlení	83
Fungování mateřské školy	83
Místní hřbitov	83

Nejlhůře hodnocené oblasti kvality života v obci:

Kritérium	Nespokojenost obyvatel dle šetření (%)
Perspektivy pro mladou generaci	100
Pracovní příležitosti	92
Zdravotnické a sociální služby	92
Podnikatelské prostředí	92
Místní komunikace, mosty	91

Zařízení, které obyvatelé v obci postrádají, nebo by bylo potřeba vylepšit:

Zařízení	Uvedlo obyvatel (%)
Klubovny, centra pro volný čas	67
Víceúčelová hřiště pro různé druhy sportů	58
Lavičky a místa pro odpočinek, park	58
Turistické trasy a naučné stezky v okolí obce	42
Domov pro seniory	17

Oblasti rozvoje, na které by měl být podle obyvatel kladen největší důraz:

Oblast rozvoje	Uvedlo obyvatel (%)
Rozšiřování a zkvalitňování služeb pro občany	67
Rozvoj kultury a tradic	58
Podpora rozvoje malého a středního podnikání	50
Řešení dopravní infrastruktury	42
Vytváření nových pracovních míst	33
Péče o pěkný vzhled obce	33

Město Karolinka

Nejlépe hodnocené oblasti kvality života v obci:

Kritérium	Spokojenost obyvatel dle šetření (%)
Úroveň služeb	93
Vzhled veřejných budov	91
Zastávky hromadné dopravy	90
Parkovací místa	88
Dopravní spojení	84

Nejlhůře hodnocené oblasti kvality života v obci:

Kritérium	Nespokojenost obyvatel dle šetření (%)
Pracovní příležitosti	81
Perspektivy pro mladou generaci	74
Podnikatelské prostředí	62
Vzdělávací akce, semináře	53
Kvalita služeb cestovního ruchu	43

Zařízení, které obyvatelé v obci postrádají, nebo by bylo potřeba vylepšit:

Zařízení	Uvedlo obyvatel (%)
Víceúčelová hřiště pro různé druhy sportů	64
Klubovny, centra pro volný čas	45
Lavičky, místa pro odpočinek, park	21
Kavárna, čajovna, cukrárna	21
Turistické trasy a naučné stezky v okolí obce	17

Oblasti rozvoje, na které by měl být podle obyvatel kladen největší důraz:

Oblast rozvoje	Uvedlo obyvatel (%)
Vytváření nových pracovních míst	71
Podpora rozvoje malého a středního podnikání	48
Rozšiřování a zkvalitňování služeb pro občany	40
Rozvoj vzdělávání	36
Rozvoj kultury a tradic	24
Řešení bytové otázky	24
Péče o pěkný vzhled obce	24

Městys Nový Hrozenkov

Nejlépe hodnocené oblasti kvality života v obci:

Kritérium	Spokojenost obyvatel dle šetření (%)
Fungování mateřské školy	98
Úroveň zdravotnických a sociálních služeb	89
Úroveň služeb	83
Místní hřbitov	81
Dopravní spojení	78

Nejlhůře hodnocené oblasti kvality života v obci:

Kritérium	Nespokojenost obyvatel dle šetření (%)
Pracovní příležitosti	72
Perspektivy pro mladou generaci	61
Podnikatelské prostředí	59
Možnosti kulturního vyžití	48
Místní komunikace, mosty	44

Zařízení, které obyvatelé v obci postrádají, nebo by bylo potřeba vylepšit:

Zařízení	Uvedlo obyvatel (%)
Víceúčelová hřiště pro různé druhy sportů	56
Dětská hřiště	44
Klubovny, centra pro volný čas	42
Lavičky, místa pro odpočinek, park	42
Kavárna, čajovna, cukrárna	19

Oblasti rozvoje, na které by měl být podle obyvatel kladen největší důraz:

Oblast rozvoje	Uvedlo obyvatel (%)
Vytváření nových pracovních míst	64
Péče o pěkný vzhled obce	50
Rozšiřování a zkvalitňování služeb pro občany	39
Rozvoj kultury a tradic	36
Podpora rozvoje malého a středního podnikání	36

Obec Velké Karlovice

Nejlépe hodnocené oblasti kvality života v obci:

Kritérium	Spokojenost obyvatel dle šetření (%)
Celkový vzhled obce	97
Fungování základní školy	94
Místní hřbitov	93
Fungování mateřské školy	90
Možnosti sportovního vyžití	85

Nejlhůře hodnocené oblasti kvality života v obci:

Kritérium	Nespokojenost obyvatel dle šetření (%)
Pracovní příležitosti	84
Perspektivy pro mladou generaci	70
Dopravní spojení	55
Možnosti kulturního vyžití	48
Místní komunikace, mosty	44

Zařízení, které obyvatelé v obci postrádají, nebo by bylo potřeba vylepšit:

Zařízení	Uvedlo obyvatel (%)
Kavárna, čajovna, cukrárna	55
Víceúčelová hřiště pro různé druhy sportů	54
Klubovny, centra pro volný čas	43
Domov pro seniory	29
Veřejný přístup k internetu	20

Oblasti rozvoje, na které by měl být podle obyvatel kladen největší důraz:

Oblast rozvoje	Uvedlo obyvatel (%)
Vytváření nových pracovních míst	68
Rozvoj kultury a tradic	47
Péče o pěkný vzhled obce	41
Podpora rozvoje malého a středního podnikání	41
Rozšiřování a zkvalitňování služeb pro občany	39

Obec Zděchov

Nejlépe hodnocené oblasti kvality života v obci:

Kritérium	Spokojenost obyvatel dle šetření (%)
Vzhled veřejného prostranství	100
Celkový vzhled obce	96
Životní prostředí	86
Možnosti sportovního vyžití	83
Fungování základní a mateřské školy	83
Veřejné osvětlení	83
Místní hřbitov	83

Nejlhůře hodnocené oblasti kvality života v obci:

Kritérium	Nespokojenost obyvatel dle šetření (%)
Pracovní příležitosti	83
Perspektivy pro mladou generaci	76
Dopravní spojení	59
Zdravotnické a sociální služby	55
Podnikatelské prostředí	55

Zařízení, které obyvatelé v obci postrádají, nebo by bylo potřeba vylepšit:

Zařízení	Uvedlo obyvatel (%)
Kavárna, čajovna, cukrárna	55
Klubovny, centra pro volný čas	31
Domov pro seniory	28
Zdravotní středisko	21
Kulturní zařízení	14
Informační centrum	14

Oblasti rozvoje, na které by měl být podle obyvatel kladen největší důraz:

Oblast rozvoje	Uvedlo obyvatel (%)
Podpora rozvoje malého a středního podnikání	38
Rozvoj zemědělství a lesnictví	38
Rozšiřování a zkvalitňování služeb pro občany	31
Vytváření nových pracovních míst	31
Rozvoj kultury a tradic	28
Řešení bytové otázky	28

VÝSLEDKY ZA HORNÍ VSACKO

Nejlépe hodnocené oblasti kvality života v obci:

Kritérium	Spokojenost obyvatel dle šetření (%)
Fungování mateřské školy	84
Celkový vzhled obce	84
Místní hřbitov	83
Vzhled veřejných budov	82
Fungování základní školy	80

Nejlhůře hodnocené oblasti kvality života v obci:

Kritérium	Nespokojenost obyvatel dle šetření (%)
Pracovní příležitosti	76
Perspektivy pro mladou generaci	66
Podnikatelské prostředí	48
Vzdělávací akce, semináře	48
Možnosti kulturního využití	42

Zařízení, které obyvatelé v obci postrádají, nebo by bylo potřeba vylepšit:

Zařízení	Uvedlo obyvatel (%)
Klubovny, centra pro volný čas	43
Kavárna, čajovna, cukrárna	37
Víceúčelová hřiště pro různé druhy sportů	36
Lavičky a místa pro odpočinek, park	30
Domov pro seniory	25

Oblasti rozvoje, na které by měl být podle obyvatel kladen největší důraz:

Oblast rozvoje	Uvedlo obyvatel (%)
Vytváření nových pracovních míst	60
Rozšiřování a zkvalitňování služeb pro občany	41
Rozvoj kultury a tradic	35
Podpora rozvoje malého a středního podnikání	35
Péče o pěkný vzhled obce	32

5.12. PŘÍLOHA Č. 12: ZÁPISY Z KOMUNITNÍCH PROJEDNÁNÍ

Zápis z veřejného projednání v rámci tvorby Integrované strategie

MAS Valašsko – Horní Vsacko

Datum : 14.5.2014 , 17:00-19:00 hod.

Místo: Hovězí, sál U Tydlačků

Téma a cíl Veřejného projednání:

Veřejné projednání bylo zorganizováno Místní Akční Skupinou Valašsko – Horní Vsacko, o.s., ve spolupráci s Nadací Partnerství za účelem diskuse na téma : „*Jaké chceme Valašsko – Horní Vsacko?*“

Na setkání se účastníci dozvěděli informace o významu vznikající Integrované strategie rozvoje Valašska - Horního Vsacka pro období 2014-2020 a o tom, jak bude možné tuto strategii v budoucnu využít k čerpání prostředků z fondů EU na projekty.

Všichni zúčastnění měli možnost přispět vlastními názory, připomínkami a podněty k diskuzi.

Pozvánka a způsob oslovení účastníků:

Pozvánka na veřejné projednání byla vytvořena předem a publikována pro obce Janová, Hovězí, Zděchov, Huslenky a Halenkov na obecních úřadech, webových stránkách obcí, veřejných nástěnkách, webových stránkách MAS a rozesílána emailem členům a partnerům MAS a dalším aktivním občanům regionu. Pracovníci MAS vytvořili seznam potenciálních účastníků, kteří by mohli mít zájem o dění v regionu a tyto obeslali s pozvánkou emailem nebo informovali osobně.

Počet účastníků:

Veřejného projednání se zúčastnilo celkem 37 účastníků. Jednalo se o zástupce MAS, obcí, spolků, neziskových organizací, soukromých subjektů, ale také o aktivní občany, kteří mají zájem o dění v regionu. Seznam zúčastněných a jejich působnost je zaznamenán v prezenční listině.

Průběh jednání:

Projednání začalo podle harmonogramu v 17 hodin. Účastníci byli přivítáni malým dárkem, a informováni o možnosti občerstvení. Úvodní slovo pronesl předseda MAS Ing. Tomáš Kocourek. Následovala krátká prezentace manažerky MAS Mgr. Petry Zádilské, v níž představila MAS, její dosavadní aktivity a zároveň obeznámila účastníky s plánem tvorby Strategie rozvoje území na období 2014-2020 a možnosti zapojit se do této aktivity.

Následně si slovo vzal Mgr. Martin Nawrath z Nadace Partnerství, který vedl a řídil celou diskuzi. Přítomní společně debatovali a Mgr. Martin Nawrath za pomoci kolegyně sepsoval jejich podněty a názory ve třech oblastech:

1. Pozitiva – co je v našem regionu dobré, na co jsme pyšní
2. Negativa – co je v našem regionu špatné, co vnímáme jako problém

3. Představa budoucnosti – jak vidíme náš region v roce 2020.

Poté, co byly zaznamenány a sumarizovány sepsané body, rozdali moderátoři všem účastníkům bodovací papírky, díky kterým mohli označit své priority, k nimž se nejvíce přiklání (každý účastník obdržel 3*3 body – na každou oblast 3 body).

Po bodování bylo jednání ukončeno, ale většina zúčastněných ještě zůstala nějakou dobu v sále a diskuze neformálně pokračovala. K ukončení celé akce došlo přibližně v 19 hodin.

VÝSTUPY ZE ZÍSKANÝCH INFORMACÍ

CHARAKTERISTIKA REGIONU – co je pro náš region typické a charakteristické

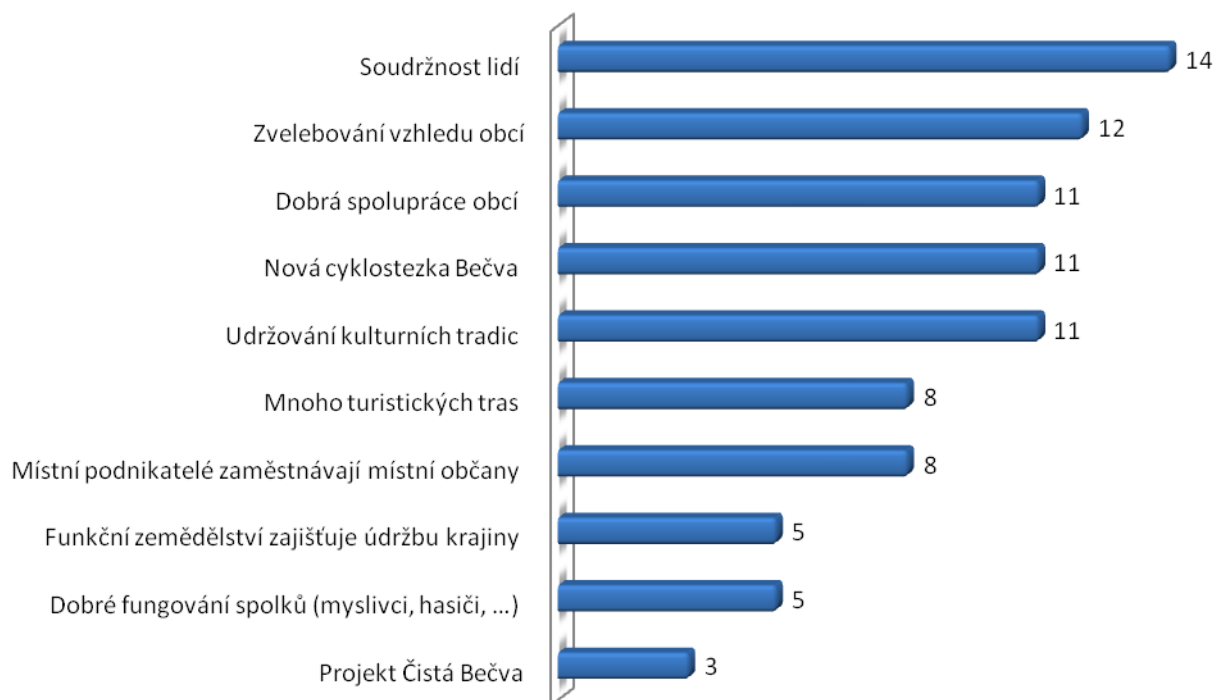
- Špatná dopravní dostupnost
- Existence CHKO
- Neporušená příroda
- Tradice
- Pracovitost a tvořivost
- Jsme významná turistická oblast
- Přítomnost státní hranice

KLADY – co je v současnosti v našem regionu dobré, na co jsme pyšní

(bodováno účastníky diskuze podle významu z jejich pohledu, seřazeno podle počtu bodů)

V grafech jsou zahrnuty nejvýznamnější odpovědi, které byly ohodnoceny minimálně 3 body a více

KLADY – co je v našem regionu dobré, na co jsme pyšní



(další odpovědi: Dobré sportovní vyžití, Zabezpečení obce inženýrskými sítěmi, Sounáležitost s regionem, Dobrá obslužnost veřejnou dopravou, Hodně kulturních akcí, Dobrá dostupnost základních zdravotnických služeb).

ZÁPORY – co je v současnosti v našem regionu špatné, co je problém

(bodováno účastníky diskuze podle významu z jejich pohledu, seřazeno podle počtu bodů)

ZÁPORY – co je v našem regionu špatné, co je problém

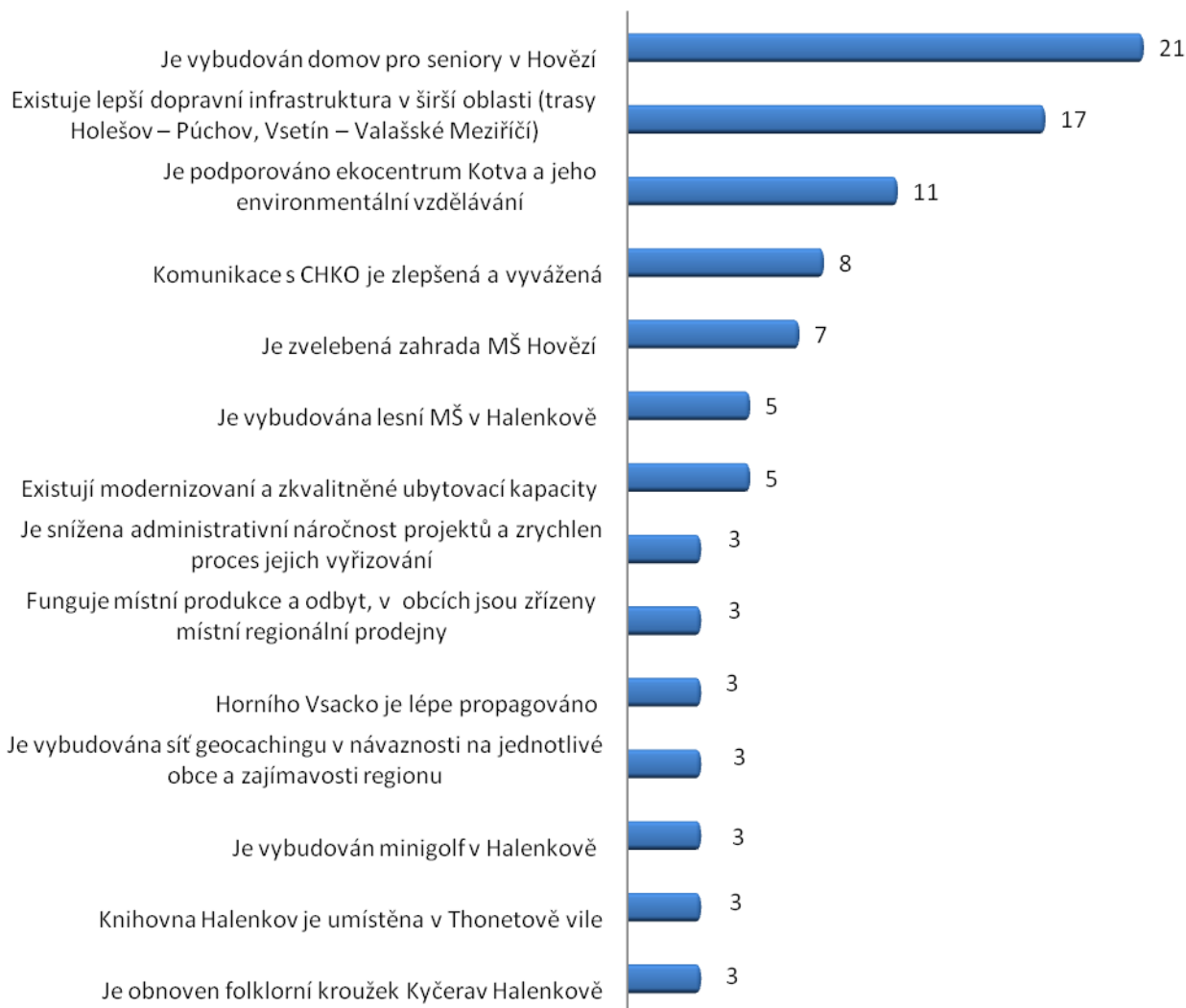


(Další odpovědi: CHKO – podmínky ochrany omezují rozvoj regionu; Nízká úroveň vzdělanosti; Malá nabídka aktivit pro seniory; Chybí velký stabilní zaměstnavatel; Chybí vzdělávání a podpora nezaměstnaných a dalších znevýhodněných skupin; Do školství je vkládáno málo peněz na vybavení a modernizaci; Odliv elit a vzdělaných lidí; Chybí prostředky na obnovu občanské vybavenosti; Špatné ovzduší díky špatné kvalitě lokálních topenišť a nevhodnému palivu)



BUDOUCNOST – jak vidím náš region v roce 2020, co se změnilo k lepšímu
(bodováno účastníky diskuze podle významu z jejich pohledu, seřazeno podle počtu bodů)

BUDOUCNOST – jak vidím náš region v roce 2020



(Další odpovědi: Jsou rozvinuté turistické aktivity v tranzitních obcích ; Je vybudováno zázemí pro Klub včelařů ve Zděchově; Jsou vybudována kvalitní stravovací zařízení ; Je zajištěna bezpečnější pěší doprava, jsou vybudovány přechody pro chodce; Je obnovena hasící technika SDH ; Je obnoven náhon a vodní elektrárna v Halenkově, energie je využita veřejné osvětlení ; aj.)

Závěr:

Veřejné projednání proběhlo v Hovězí v dobré atmosféře, zúčastnění přispěli spoustou zajímavých a hodnotných názorů. Veškeré výstupy budou dále sloužit jako podklady k dalším diskuzím pracovních skupin a následně ke zpracování Integrované Strategie rozvoje Valaška – Horního Vsacko pro období 2014-2020.

Fotografie



Zápis z veřejného projednání v rámci tvorby Integrované strategie MAS Valašsko – Horní Vsacko

Datum : 20.5.2014 , 17:00-19:00 hod.
Místo: Velké Karlovice, Hospoda U Valchářů

Téma a cíl Veřejného projednání:

Veřejné projednání bylo zorganizováno Místní Akční Skupinou Valašsko – Horní Vsacko, o.s., ve spolupráci s Nadací Partnerství za účelem diskuse na téma : „Jaké chceme Valašsko – Horní Vsacko?“

Na setkání se účastníci dozvěděli informace o významu vznikající Integrované strategie rozvoje Valašska - Horního Vsacka pro období 2014-2020 a o tom, jak bude možné tuto strategii v budoucnu využít k čerpání prostředků z fondů EU na projekty.

Všichni zúčastnění měli možnost přispět vlastními názory, připomínkami a podněty k diskuzi.

Pozvánka a způsob oslovení účastníků:

Pozvánka na veřejné projednání byla vytvořena předem a publikována na obecních úřadech, webových stránkách obcí, veřejných nástěnkách, webových stránkách MAS a rozesílána emailem členům a partnerům MAS a dalším aktivním občanům regionu. Pracovníci MAS vytvořili seznam potenciálních účastníků veřejného projednání, kteří by mohli mít zájem o dění v regionu a tyto obeslali s pozvánkou emailem nebo informovali osobně. Pozvánka na tento termín byla směřována na obce Nový Hrozenkov, Karolinka a Velké Karlovice.

Počet účastníků:

Veřejného projednání se zúčastnilo celkem 26 účastníků. Zúčastnili se zástupci MAS, obcí, spolků, neziskových organizací, soukromých subjektů, ale také aktivní občané, kteří mají zájem o dění v regionu. Seznam účastníků a jejich působnost je zaznamenán v prezenční listině.

Průběh jednání:

Projednání začalo podle harmonogramu v 17 hodin. Účastníci byli přivítáni malým dárkem, a byli informováni o možnosti občerstvení. Úvodní slovo pronesl místopředseda MAS Ing. Josef Zvěřina. Následovala krátká prezentace manažerky MAS Mgr. Petry Zádilské, v níž představila MAS, její dosavadní aktivity a zároveň obeznámila účastníky s plánem tvorby Strategie rozvoje území na období 2014-2020 a možnosti zapojit se do této aktivity.

Následně si slovo vzala Ing. Markéta Sprinzlová z Nadace Partnerství, která v Karlovicích vedla a řídila celou diskuzi. Přítomní společně debatovali a Ing. Sprinzlová se svým kolegou Mgr. Martinem Nawrathem sepisovali jejich názory ve třech oblastech:

1. Pozitiva – co je v našem regionu dobré, na co jsme pyšní
2. Negativa – co je v našem regionu špatné, co vnímáme jako problém
3. Představa budoucnosti – jak vidíme náš region v roce 2020.

Poté, co byly zaznamenány a sumarizovány sepsané body, rozdali moderátoři všem účastníkům bodovací papírky, díky kterým mohli označit své priority, k nimž se nejvíce


přiklání. Po přidělení bodů bylo jednání oficiálně ukončeno, ale většina zúčastněných ještě zůstala nějakou dobu v sále a diskuze neformálně pokračovala. K ukončení celé akce došlo přibližně v 19 hodin. Atmosféra zde byla velmi uvolněná, pohodová, příjemná – bylo zřejmé, že všichni zúčastnění mají zájem na rozvoji obce, v níž žijí či působí.

VÝSTUPY ZE ZÍSKANÝCH INFORMACÍ

KLADY – co je v současnosti v našem regionu dobré, na co jsme pyšní

(bodováno účastníky diskuze podle významu z jejich pohledu, seřazeno podle počtu bodů, v grafu jen nejvýznamnější odpovědi)

KLADY – co je v našem regionu dobré, na co jsme pyšní



Další odpovědi: Dobrá občanská vybavenost (bazén, pošta, základní zdravotnické služby,...); Kvalitní základní školství ; Dobré sportovní vyžití v zimním období; Cenově dostupné místní produkty; Dobří lidé; Existují a přibývají turistické cíle; Funkční zemědělství zajišťuje údržbu krajiny; Kvalitní infrastruktura ; Dobrá komunikace mezi obcemi a občany...)



ZÁPORY – co je v současnosti v našem regionu špatné, co je problém

(bodováno účastníky diskuze podle významu z jejich pohledu, seřazeno podle počtu bodů, v grafu jen nejvýznamnější odpovědi)

ZÁPORY – co je v našem regionu špatné, co je problém



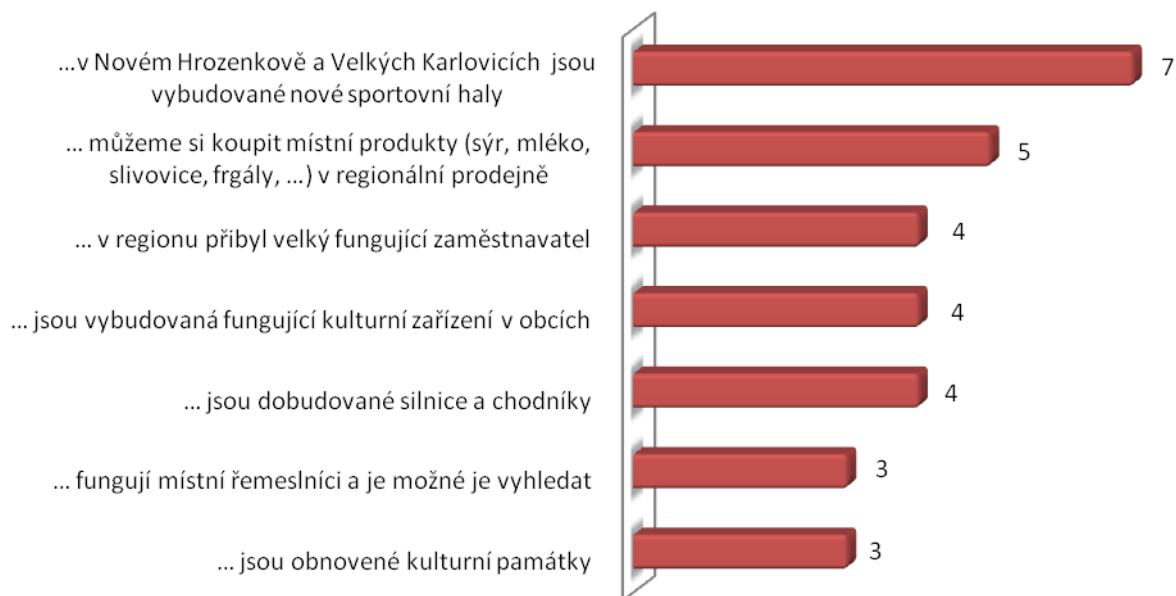
Další odpovědi: Nízké platy; Špatná propagace místních produktů; Nedostatek vnitřních i venkovních sportovišť; Chybí trhy s místní produkcí (gazdovské trhy); Velké daňové zatížení malých podnikatelů; Velká ubytovací zařízení málo vrací regionu; Velké nároky na budování a údržbu infrastruktury v návaznosti na polohu a charakter regionu; Část nemovitostí má cizí vlastníky, fungují jen jako chaty, mění atmosféru místa; Turistické atrakce u velkých ubytovacích zařízení nemohou využívat místní obyvatelé; Malá kultura turistů – bezohlednost, neznalost; aj.



BUDOUCNOST – jak vidím náš region v roce 2020, co se změnilo k lepšímu

(bodováno účastníky diskuze podle významu z jejich pohledu, seřazeno podle počtu bodů, v grafu jen nejvýznamnější odpovědi)

BUDOUCNOST – jak vidím náš region v roce 2020



Další odpovědi: ... ve Velkých Karlovicích byl zastropován současný stav ubytovacích kapacit a nedochází k jejich navyšování ; porodnost je zvýšená o 20%; změněna komunikace s CHKO – nemají právo veta, vedeme spolu diskusi, nesou zodpovědnost za svá rozhodnutí a jsou aktivní; občané jsou více aktivní, vedou diskusi a projevují vlastní iniciativ; jsou obnoveny sklárny v Karolince aj.

Závěr:

Získané informace z tohoto Veřejného projednání budou sloužit jako vstupní materiál k dalším diskuzím v pracovních skupinách a následnému vytvoření Integrované Strategie rozvoje Valašska – Horního Vsacka pro období 2014-2020.

Fotografie:



5.13. PŘÍLOHA Č. 13: ZÁPISY Z JEDNÁNÍ PRACOVNÍCH SKUPIN

Setkání pracovního týmu k tvorbě SCLLD

10.6.2014, v sídle MAS, Hovězí 74

Přítomní: viz. prezenční listina

Program jednání:

- 1) Uvítání
- 2) Seznámení týmu s aktuálními informacemi, stanovení harmonogramu
- 3) SWOT Analýza – společné zapracování připomínek
- 4) Formulace Strategických oblastí a strategických cílů
- 5) Závěr

Setkání pracovního týmu se zúčastnili jednak pracovníci MAS a dále zástupci Nadace partnerství. Na jednání se postupovalo přesně podle předem avízovaného harmonogramu.

V úvodu byli všichni seznámeni s dalšími plánovanými postupy spolupráce a časovým harmonogramem. Byly domluveny termíny „Jednání pracovních skupin u kulatého stolu“ (17.6.2014) a také setkání Valné hromady (26.6.2014).

Následně jsme podrobně prošli dosavadní verzi SWOT analýzy, do které byly zapracovány veškeré nové připomínky a komentáře.

Dalším krokem bylo formulování a odsouhlasení jednotlivých Strategických oblastí a Strategických cílů. Tato verze je stále pracovní a může být měněna.

V závěru byly stanoveny postupy, jak oslovovat případné účastníky jednání kulatých stolů a rozděleny úkoly na další období.

V Hovězí, dne 10.6.2014

Zapsala: Mgr. Petra Zádilská, Koordinátor tvorby Strategie

Setkání pracovní skupiny: Občanská vybavenost a infrastruktura

12.6.2014, v sídle MAS, Hovězí 74

Přítomní: viz. prezenční listina

Program jednání:

- 1) Uvítání
- 2) Seznámení týmu s aktuálními informacemi k tvorbě strategie
- 3) SWOT Analýza – společné zpracování připomínek
- 4) Formulace Strategických oblastí a strategických cílů
- 5) Závěr

Setkání pracovní skupiny Občanská vybavenost a infrastruktura proběhlo v rámci setkání Sdružení Valašsko – Horní Vsacko, kde byli účastni všichni zástupci členských obcí.

V úvodu byli všichni seznámeni s aktuálními informacemi týkající se tvorby Strategie, s plánovanými postupy a časovým harmonogramem. Členové pracovní skupiny byli vybídnuti, aby napomáhali při zmapování absorpční kapacity našeho území. Starostové byli ujištěni, že projektové záměry, které za obec poskytly zůstanou anonymní a tyto informace se budou používat pouze na obecné úrovni. Stejně se bude postupovat u podnikatelských záměrů, které zůstanou v anonymitě.

Následně účastníkům byla představena dosavadní verze strategických oblastí a strategických cílů, s tím že mohli kdykoli připomínkovat nebo doplňovat. Samozřejmě tato verze je stále pracovní a projede ještě připomínkováním společného setkání 4 pracovních tematických skupin, které proběhne 17.6.2014 v kanceláři MAS.

V závěru byly připomenuty další termíny jednání pro případnou účast a setkání Valné hromady MAS.

V Hovězí, dne 12.6.2014

Zapsala: Mgr. Petra Zádilská, Koordinátor tvorby Strategie

Setkání pracovních skupin

17.6.2014, v sídle MAS, Hovězí 74

Přítomní: viz. prezenční listina

Program jednání:

- 1) **Uvítání**
- 2) **Rozdělení do tematických skupin: místní ekonomika, cestovní ruch, životní prostředí a krajina, lidé a společnost**
- 3) **SWOT, Strategické cíle, opatření a aktivity za jednotlivé oblasti**
- 4) **Prezentace výstupů jednotlivých skupin**
- 5) **Diskuze**
- 6) **Závěr**

Setkání tematických pracovních skupin zahájil předseda MAS, Ing. Tomáš Kocourek, který přivítal účastníky setkání a předal slovo koordinátorce tvorby strategie Petře Zádilské, která ve stručnosti představila sebe a dosavadní činnosti Místní akční skupiny.

Dále ozřejmila důvody dnešního setkání, které jsou především posunout a obohatit Strategii o názory odborné veřejnosti. A zmínila zapojení široké veřejnosti na veřejných projednáních, které dnešnímu setkání předcházelo. Na toto setkání byly osloveny různé profese a odborníci z různých oborů. Následně budou účastníci rozděleni do skupin dle 4 témat: Místní ekonomika a podnikání (zaměstnanost), Cestovní ruch, Životní prostředí a krajina a Lidé a společnost.

Poté poprosila jednotlivé účastníky, aby se představili, protože ne všichni se znají a vyjádření do které tematické skupiny by se tak zařadili. Následně si někteří účastníci přesedli a tím se vytvořili pracovní skupiny.

Jak uvedla koordinátorka, v každé skupině byla zapisovatelka z řad pracovního týmu, a Ing. Naďa Válková byla k dispozici pro konzultace a případně dotazy a bude se pohybovat mezi skupinami.

Prvním úkolem pracovních skupin byla jakási rychlá SWOT analýza (tedy analýza silných a slabých stránek regionu) Příležitosti a Hrozby pro region – vše stahující se k tematické oblasti. Na tento úkol bylo vyčleněno 10 min. Vzhledem k tomu, že se i po 10 minutách stále diskutovalo, byla tato doba prodloužena na 15 minut. Poté zapisovatelky prezentovaly výsledky jednotlivých oblastí.

Dalším úkolem v návaznosti na SWOT analýzu bylo pokusit se vytvořit Strategické cíle v jednotlivých oblastech. Vzhledem k tomu, že je toto dosti zobecněné a ne lehce uchopitelné, byli přítomní požádáni, aby nejprve navrhli konkrétní projekty a aktivity, které by se měly v našem regionu realizovat pro rozvoj té dané oblasti a následně tyto aktivity

zobecnit a nazvat tak strategický cíl. Na tuto část bylo vyhrazeno 15 minut, i tato část se o něco málo prodloužila.

Poslední částí setkání bylo představení výsledků jednání veřejných projednání – pracovní verze strategických oblastí a cílů. Úkolem skupin bylo porovnat své výsledky s těmi již projednanými a prezentovat, zda se jim podařilo formulovat nějaké nové strategické cíle. Následně zapisovatelky prezentovaly za každou oblast své výsledky, které jsou přílohou tohoto zápisu.

V závěru Petra Zádilská ještě jednou poděkovala účastníkům setkání za jejich aktivní přístup ve věci rozvoje našeho regionu, za účast a informovala je o tom, že výsledky jim budou zaslány na emailové adresy. Aktuální informace ke Strategii naleznou na webových stránkách MAS, kde bude i pracovní verze Strategie. S přáním pěkného dne ukončila toto setkání.

V Hovězí, dne 17.6.2014

Zapsala: Mgr. Petra Zádilská,
Koordinátor tvorby Strategie