

OP Technická pomoc
osa 8.3a Administrativní a absorpční kapacita – cíl Konvergence, oblast podpory
8.3.2a Podpora absorpční kapacity
Název projektu: Podpora vzniku komunitně vedeného místního rozvoje na území MAS Region Kunětické hory
Registrační číslo projektu: CZ.1.08/3.2.00/14.00193

Strategie komunitně vedeného místního rozvoje pro programové období 2014 – 2020

Pracovní verze

MAS REGION KUNĚTICKÉ HORY



Srpen 2014



EVROPSKÁ UNIE
EVROPSKÝ FOND PRO REGIONÁLNÍ ROZVOJ
INVESTICE DO VAŠÍ BUDOUCNOSTI



MINISTERSTVO
PRO MÍSTNÍ
ROZVOJ ČR

ZÁKLADNÍ IDENTIFIKAČNÍ ÚDAJE

ZADAVATEL: MAS Region Kunětické hory, o.s.
Ráby 38, 533 52 Staré Hradiště
IČO: 27009157

zastoupený: Jozefem Petrencem, předsedou

ŘEŠITELSKÝ TÝM:

Zaměstnanci MAS RKH:

Ing. Kristýna Holečková – administrativní pracovnice MAS RKH

Bc. Kateřina Šormová – manažerka MAS RKH

Kateřina Korejtková

Mgr. Jiří Kuban

PhDr. Kateřina Čadilová

Členové představenstva MAS RKH:

Jozef Petrevec

Luděk Šorm

Josef Kubizňák

Jan Zetek

Jolana Štěpánková

Členové TPS MAS RKH:

Vybavenost obcí a služby v obcích:

Zdeněk Seidl – soukromý zemědělec

Pavel Kohout – starosta obce Opatovice nad Labem

Dáša Pleskotová – starostka obce Hrobice

Zdeňka Morchová – starostka obce Ráby

Josef Kubizňák - člen rady Svazku obcí Loučná, starosta obce Rokytno

Martin Staněk - předseda SO Loučná, starosta města Sezemice

Miroslav Dašek – starosta obce Borek

Podnikání, vzdělávání, nezaměstnanost:

Jolana Štěpánková - jednatelka sdružení občanů Apolenka

Jana Machová – KONEP

Josef Mlateček - ředitel společnosti Agrospol Hostovice, a.s.

Jan Křivka – podnikatel

Zdeněk Seidl – soukromý zemědělec

Cestovní ruch a volnočasové aktivity:

Jolana Štěpánková - jednatelka sdružení občanů Apolenka

Jana Machová – KONEP

Jozef Petrevec – předseda Svazku obcí pod Kunětickou horou, starosta obce Dříteč

Kateřina Honzů – zaměstnanec obce Opatovice nad Labem

Libor Novotný – jednatel Restaurace pod Kunětickou horou, s.r.o.

Petra Procházková

Odborní experti:

Tima Liberec, s. r. o.

Pracovní verze SCLLD je zpracována dle aktuální pracovní verze Metodiky pro zpracování SCLLD Ministerstva pro místní rozvoj ČR. Dílčí části strategie jsou zpracovány komunitním způsobem na základě přímé komunikace představitelů, členů a zaměstnanců MAS s veřejností v regionu.

Na základě vývoje a definitivní schválené verze Metodiky pro zpracování SCLLD je zadavatel oprávněn do analýzy zapracovat další údaje a informace.

Pracovní verze SCLLD vychází a obsahuje i údaje a segmenty postupně zpracované před započítáním realizace předmětného projektu. Konkrétní aktivity předmětného projektu jsou součástí daného celku.

OBSAH

1	Konkrétní vymezení území a jeho základní popis, základní charakteristika	7
1.1	Identifikace MAS Regionu Kunětické hory	7
1.2	Popis území a zdůvodnění jeho výběru	7
1.3	Historie MAS Regionu Kunětické hory	9
1.4	Místní partnerství MAS Regionu Kunětická hora.....	10
1.4.1	Povinné orgány.....	10
1.4.2	Členská základna.....	11
1.5	Základní charakteristika	12
1.5.1	Obyvatelstvo.....	13
1.5.2	Technická infrastruktura a doprava.....	22
1.5.3	Vybavenost obcí, služby a život v obcích (spolky, kulturní a sportovní vybavenost a aktivity, sociální, zdravotní služby apod.).....	23
1.5.4	Bydlení	27
1.5.5	Životní prostředí.....	30
1.5.6	Podnikání, výroba, zaměstnanost	35
1.5.7	Vzdělávání, školství	37
1.5.8	Veřejná správa v regionu.....	40
1.5.9	Turistické hodnoty regionu	42
1.6	Vyhodnocení rozvojového potenciálu území	48
1.6.1	Území a lokality pro další rozvoj	48
1.6.2	Lidský potenciál	48
1.6.3	Rozvojový potenciál.....	48
1.6.4	Finanční a další prostředky území.....	50
1.6.5	Závěr.....	50
1.7	SWOT analýza celková.....	50
2	Analýza problémů	55
2.1	Vybavenost obcí a služby v obcích	55
2.1.1	Zastaralá sportoviště v obcích	55
2.1.2	Nedostatečná veřejná zeleň, mobiliáře, parky.....	55
2.1.3	Odpadové hospodářství	55
2.1.4	Málo akcí pro děti	55
2.1.5	Služby v obcích	56
2.1.6	Silniční doprava.....	56
2.1.7	Kanalizace	56
2.1.8	Rozdíly mezi novou a původní zástavbou.....	57
2.1.9	Bezpečnost	57

2.1.10	Záporná migrace občanů	57
2.1.11	Poškození životního prostředí	57
2.1.12	Pozemky	57
2.1.13	Finance a byrokracie	58
2.2	Podnikání, vzdělávání, nezaměstnanost	58
2.2.1	Silná konkurence v některých odvětvích podnikání	58
2.2.2	(ne)Spolupráce	58
2.2.3	Školy.....	58
2.2.4	Nezaměstnanost.....	58
2.2.5	Drahé a nevyužité energie	59
2.2.6	Úbytek obyvatel v produktivním věku.....	59
2.2.7	Sociálně vyloučené lokality	59
2.2.8	Fluktuace lidí.....	59
2.2.9	Přírodní vlivy.....	59
2.2.10	Finance a byrokracie	60
2.3	Cestovní ruch a volnočasové aktivity.....	60
2.3.1	Nedostatečné informace a propagace turistického ruchu	60
2.3.2	Nedostatečná síť cyklostezek	60
2.3.3	Nevyužití potenciálu aktivního a šetrné turistiky.....	60
2.3.4	Lesní porosty a vodní plochy	60
2.3.5	Zpracování projektů	61
2.3.6	Ekonomika	61
3	Analýza potřeb	61
3.1	Vybavenost obcí a služby v obcích	61
3.1.1	Výstavba společenského zázemí obcí, sportovišť a multifunkčních objektů... 61	
3.1.2	Výsadba veřejné zeleně, pořízení mobiliářů, budování parků a jejich údržba. 62	
3.1.3	Obnova krajinného rázu a údržba prvků v krajině	62
3.1.4	Zajištění operativní dopravní obslužnosti	62
3.1.5	Podpora třídění odpadu	62
3.1.6	Podpora projektů pro seniory	63
3.1.7	Podpora služeb v obcích.....	63
3.1.8	Oprava technické infrastruktury	63
3.1.9	Navázání spolupráce	64
3.1.10	Ochrana životního prostředí	64
3.1.11	Zajištění bezpečnosti v regionu.....	64
3.1.12	Minimalizovat zápornou migraci a podporovat migraci kladnou	64
3.2	Podnikání, vzdělávání, nezaměstnanost	65
3.2.1	Podpora nových pracovních míst	65
3.2.2	Podpora podnikání.....	65
3.2.3	Podpora školství a vzdělávání	66
3.3	Cestovní ruch a volnočasové aktivity.....	66
3.3.1	Propagace turistického ruchu	66
3.3.2	Efektivnější využití turistického potenciálu regionu.....	67
3.3.3	Rozvoj služeb v oblasti turistického ruchu včetně návazných.....	68
3.3.4	Podpora volnočasových aktivit	68
3.3.5	Navázání spolupráce	68
4	Zmapování strategií, jejichž realizace se odehrává na území	69
5	Stanovení cílů a jejich prioritizace	81
5.1	Stanovení vize strategie.....	81

5.2	Klíčové oblasti rozvoje území.....	82
5.3	Strategické a specifické cíle	82
5.3.1	Klíčová oblast: Vybavenost obcí a služby v obcích.....	82
5.3.2	Klíčová oblast: Podnikání, vzdělávání, nezaměstnanost.....	84
5.3.3	Klíčová oblast: Cestovní ruch a volnočasové aktivity	87
5.4	Priority (hierarchie cílů)	88
6	Návrh konkrétních opatření.....	88
6.1	1. Strategický cíl: Podpora rezidenčního bydlení v regionu	88
6.2	2. Strategický cíl: Podpora společenského života v regionu	91
6.3	3. Strategický cíl: Podpora podnikání	91
6.4	4. Strategický cíl: Podpora školství a vzdělávání.....	92
6.5	5. Strategický cíl: Podpora zaměstnanosti.....	93
6.6	6. Strategický cíl: Rozvoj turistického ruchu	94
6.7	Strategický cíl: Podpora volnočasových aktivit	95
7	Použité zdroje.....	96
	Seznam tabulek	97
	Seznam obrázků	98
	Seznam grafů.....	98

1 Konkrétní vymezení území a jeho základní popis, základní charakteristika

1.1 Identifikace MAS Regionu Kunětické hory

Přesný název MAS:	MAS Region Kunětické hory
Právní forma:	spolek
IČO:	27009157
Webové stránky:	www.masrkh-oblast.cz
Sídlo MAS a kanceláře:	Perníková chaloupka, Ráby 38, 533 52 Staré Hradiště
Poštovní adresa:	Dříteč 116, 533 05 Dříteč
Předseda:	Jozef Petrevec (starosta@dritec.cz, 606 660 233)
Manažer:	Bc. Kateřina Šormová (sormova@lorys.cz, 776 263 321)
Administrativní pracovník:	Ing. Kristýna Holečková (holeckova.masrkh@email.cz, 774 293 556)

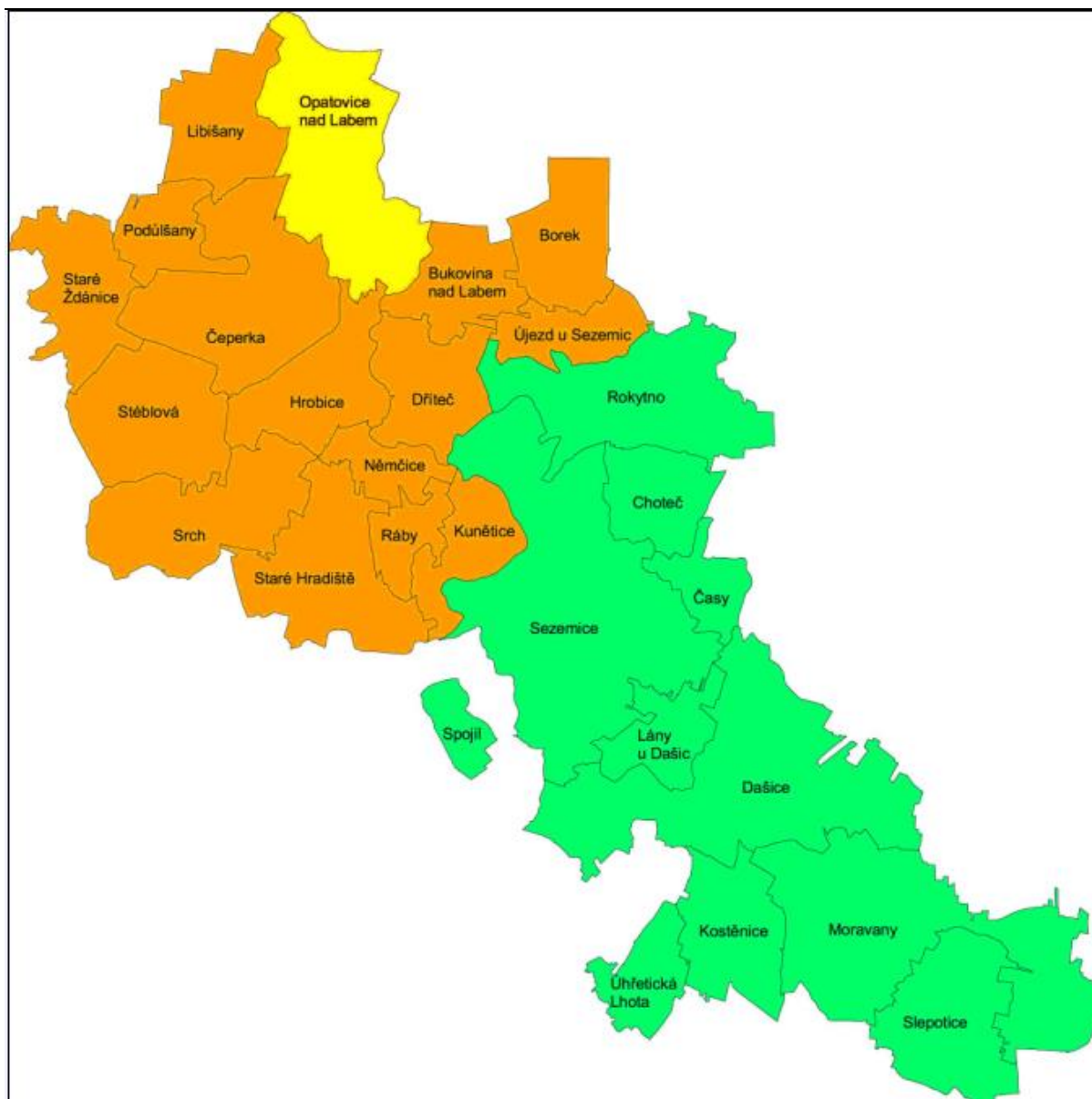
1.2 Popis území a zdůvodnění jeho výběru

MAS Region Kunětické hory se celý rozkládá na území okresu Pardubice v severozápadní části Pardubického kraje, v blízkosti města Pardubice, čímž je dán jednotný charakter území – převážně rovinný terén s převažujícími zemědělskými plochami, místy lesními plochami s přirozenou vegetací. Region leží z části v tzv. „Loučenské tabuli“ v úrodném Polabí. Výraznými dominantami regionu je Kunětická hora se stejnojmenným hradem. Vrchol této znělcové hory vystupuje 82 m nad okolní rovinnou krajinou a dále četné vodní toky: Loučná, Labe (severovýchodní hranice regionu), Novohradka, Lodrantka, Ředický, Brodecký potok.

Území okresu Pardubice je ve velmi výhodné strategické poloze z hlediska dopravního spojení, neboť se rozkládá na křižovatce hlavních železničních tratí ve směru Praha, Česká Třebová, Brno, Havlíčkův Brod, Liberec. Hlavním vodním zdrojem je Labe, splavné pro lodní dopravu do Chvaletic. Převažuje průmyslově zemědělský charakter území. Oblast leží v klimatickém pásu B3, které je charakterizované mírně teplým a vlhkým typem počasí s mírnou zimou. Půdní druh podloží je tvořen hlinito-písčnými vrstvami. Lesy jsou dubové jednodruhové a smíšené dubové s borovicemi.

Území MAS Regionu Kunětické hory je tvořeno územím obce Opatovice nad Labem a sousedících mikroregionů: Svazkem obcí pod Kunětickou horou a Svazkem obcí Loučná, tedy celkem územím 27 obcí: Borek, Bukovina nad Labem, Časy, Čeperka, Dašice, Dříteč, Hrobice, Choteč, Kostěnice, Kunětické, Lány u Dašic, Libišany, Moravany, Němčice, Opatovice nad Labem, Podůlšany, Ráby, Rokytno, Sezemice, Slepovice, Spojil, Srch, Staré Hradiště, Staré Ždánice, Stěblová, Úhřetická Lhota, Újezd u Sezemic. Celková rozloha regionu je 19 231 ha a žije zde 22 031 obyvatel /k 31.12.2013/. Hustota zalidnění tedy činí přibližně 114,6 obyvatel na km². Toto území je zakresleno na obrázku 1, kde je Svazek obcí pod Kunětickou horou znázorněn oranžově, Svazek obcí Loučná zeleně a samostatná obec Opatovice nad Labem žlutě.

Obrázek 1: Mapa území MAS Regionu Kunětické hory



Území MAS Regionu Kunětické hory je výsledkem dlouhodobé spolupráce obcí blíže popsané v podkapitole 1.3 a také skutečností, že na sever od hranic územní působnosti MAS Regionu Kunětické hory se nachází Královehradecký kraj. Na jihozápadě území MAS Regionu se nachází krajské město Pardubice, díky čemuž MAS Region Kunětické hory netvoří jednotný celek, ale obec Spojil je od zbytku území oddělena. Na východ od území MAS Regionu Kunětické hory se nachází MAS Holicko a na západě MAS Bohdanečsko, se kterými MAS Region Kunětické hory spolupracuje při projektu Regionální značky – Kraj Pernštejnů. Nicméně tyto MAS i přes některé společné zájmy nejsou vhodné ke sloučení, díky rozdílným prioritám, které jsou dány odlišnou polohou, rázem krajiny, historií, a dalšími. Podobné je to i u zbytku území, které sousedí s jižními hranicemi MAS Regionu Kunětické hory a které spadá pod MAS Chrudimsko, MAS Skutečsko, Košumbersko a Chrastcko.

1.3 Historie MAS Regionu Kunětické hory

Spolupráce obcí na daném území započala po roce 1999 a vyústila k založení zájmového Sdružení právnických osob Pod Kunětickou horou (r. 1999) a posléze Svazku obcí pod Kunětickou horou (r.2002). V tomtéž roce, tedy v roce 2002, byl založen Svazek obcí Loučná s cílem chránit a prosazovat společné zájmy obcí, spolupracovat při obnově a rozvoji venkova.

Vzhledem k tomu, že svazky obcí vzájemně sousedí, mají společné cíle, leží na jasně identifikovatelném území, založily v roce 2005 místní akční skupinu. Vznikl tak jeden přirozený celek, který má zájem společně spolupracovat na rozvoji cestovního ruchu (např. budování sítě cyklotras), rozvoji infrastruktury (rozvoj silnic, budování kanalizace atd.), rozvoji obcí a ekonomického růstu a v neposlední řadě mají zájem na ochraně životního prostředí a kulturních památek.

Od roku 2004, před vlastním založením MAS byly na základě doporučení veřejného sektoru a znalostí území vytipovány a osloveny podnikatelské a neziskové subjekty. Na základě prvotních neformálních setkání a výměny informací bylo přistoupeno veřejným sektorem, podnikateli a NNO k založení MAS Regionu Kunětické hory v červnu 2005. V průběhu zakládání MAS se subjekty ze všech sektorů podílely rovnocenně na získávání relevantních informací o vlastní funkci MAS a přinášely podněty na zaměření přínosu MAS pro území.

V současné době se stále zvyšuje podíl členů podnikatelského a neziskového sektoru, což se ukazuje jako vhodná cesta pro samostatný nezávislý rozvoj území, pro zajištění hospodářské stability a odklon od centrálního rozhodování státních orgánů.

Záměr MAS Region Kunětické hory je postaven tak, aby jeho výsledky přirozeně doplňovaly a navazovaly na již realizované akce a záměry daného území (obecní, krajské, soukromé), dle současné realizované politiky a dotačních programů.

MAS Region Kunětické hory jako organizační celek má zkušenosti s realizací projektů společných, partnerských i dílčích, které na sebe vzájemně navazují a rozvíjí se, díky dlouhodobému společnému vývoji a spolupráci s osvědčenými odborníky. Vzhledem k dlouhodobé spolupráci členských mikroregionů, jenž vyústily v založení společného subjektu MAS Region Kunětické hory, lze uvést, že zkušenosti s přípravou, koordinací a realizací jakýchkoli projektů jsou značné. Jako příklad projektů MAS Regionu Kunětické hory lze uvést:

- MAS Region Kunětické hory – vytvoření efektivních funkčních schopností
- Projekty určené na podporu lidského potenciálu MAS členskými a spolupracujícími subjekty: Nebojte se e-learningu
- Programy pro školy
- Zkvalitnění stávajícího systému činnosti MAS Region Kunětické hory
- Systém odbytu místní produkce - Regionální značky - KRAJ PERNŠTEJNŮ.

1.4 Místní partnerství MAS Regionu Kunětická hora

1.4.1 Povinné orgány

Základem je místní akční skupina, která je složena ze zástupců obcí, firem, zemědělských podniků, spolků a zájmových organizací.

Valná hromada

Členy valné hromady jsou všichni členové MAS Regionu Kunětické hory rozděleni do pěti zájmových skupin: **místní samospráva, vzdělávání a osvěta, sport a volnočasové aktivity, zemědělství, lesnictví a životní prostředí, podnikání a turistický ruch**. Je vrcholným orgánem MAS Regionu kunětické hory. Valná hromada je svolávána v pravidelných intervalech dle stanov a těmito stanovami se řídí.

Představenstvo (programový výbor)

Představenstvo je výkonným orgánem MAS Regionu Kunětické hory, řídí jeho činnost mezi jednotlivými zasedáními valné hromady. Je voleno valnou hromadou MAS Regionu Kunětické hory. Vytváří organizační, technické, správní, právní, finanční a další podmínky pro jednotlivé aktivity MAS Regionu Kunětické hory, vybírá typy projektů, konzultuje výběr projektů s výběrovou komisí a předává ke schválení valné hromadě, příp. neschválený výběr předává zpět výběrové komisi se svými připomínkami k doplnění.

Členové:

Josef Kubizňák - člen rady Svazku obcí Loučná, starosta obce Rokytno

Luděk Šorm - ředitel společnosti Kam na Pardubicku, s.r.o.

Jan Zetek - zástupce Římskokatolické církve Opatovice nad Labem

Jolana Štěpánková - jednatelka sdružení občanů Apolenka

Jozef Petrevec - předseda Svazku obcí pod Kunětickou horou, starosta obce Dříteč

Předseda

Předsednou je Jozef Petrevec. Předseda MAS Regionu Kunětické hory je statutárním orgánem, který zastupuje MAS Region Kunětické hory a jedná jeho jménem. Ze svých řad ho volí členové představenstva.

Výběrová komise

Členy výběrové komise volí valná hromada MAS Regionu Kunětické hory. Komise třídí, hodnotí a předkládá předvýběr projektů představenstvu - programovému výboru.

Členové:

Zdeněk Seidl - soukromý zemědělec, předseda výběrové komise
Jiří Trnka - SDH Rokytno
Ing. Pavel Kohout - starosta města Opatovice nad Labem

Kontrolní výbor

Kontrolní výbor kontroluje, sleduje a posuzuje u všech orgánů a členů MAS Regionu Kunětické hory dodržování stanov MAS Regionu Kunětické hory, usnesení, dodržování práv a povinností všech členů, hospodaření MAS Regionu Kunětické hory a nakládání s jeho majetkem.

Členové:

Ing. Josef Mlateček - ředitel společnosti Agrospol Hostovice, a.s. a předseda kontrolního výboru MAS Regionu Kunětické hory
Jana Machová - KONEP
Diana Houdová - podnikatelka, fa. Diana Houdová

1.4.2 Členská základna

Tabulka 1: Členská základna MAS Region Kunětické hory dle zájmových skupin

Místní samospráva

Název	Jednatel/ zástupce v MAS	Právní subjekt.	Náplň činnosti
Svazek obcí Pod Kunětickou horou	Jozef Petrevec	SO	rozvoj území
Svazek obcí Loučná	Josef Kubizňák	SO	rozvoj území
Obec Opatovice nad Labem	Pavel Kohout	obec	veřejná správa

Vzdělávání a osvěta

Název	Jednatel/ zástupce v MAS	Právní subjekt.	Náplň činnosti
ZŠ a MŠ Dříteč	Světlana Vacková	přísp.org.	výchovně vzdělávací činnost
ZŠ a MŠ Rokytno	Olga Brousilová	přísp. org.	výuka žáků 1-5. ročník
MŠ Staré Ždánice	Běla Zetková	přísp.org.	vzdělávací a rodinné aktivity
KONEP	Jana Machová	obč.sduž.	ekonomické, daňové a účetní poradenství NO
Římskokatolická farnost Opatovice nad Labem	Jan Zetek	círev	církev

Sport a volnočasové aktivity

Název	Jednatel/ zástupce v MAS	Právní subjekt.	Náplň činnosti
Sdruž.občanů Apolenka	Jolana Štěpánková	obč.sduž.	hipoterapie

Mysl.sdr. Choteč-Časy	Zdeněk Uhlíř	obč.sduž.	myslivost
SDH Rokytno	Jiří Trnka	obč.sduž.	hasiči
Myslivecké sdružení Smrčiny Rokytno	Ladislav Hypský	obč.sduž.	myslivecká činnost
SDH Dříteč	Otto Viterna	obč.sduž.	hasiči
Občasnké sdružení Dříteč	Zuzana Shánělová	obč.sduž.	kultura, sport, zábava

Zemědělství, lesnictví a životní prostředí

Název	Jednatel/ zástupce v MAS	Právní subjekt.	Náplň činnosti
Ladislav Soukal	Ladislav Soukal	fyz.os.	rostlinná výroba, prodej zem.produktů
Farma Srch, a.s.	Josef Červený	a.s.	zemědělství, rostlinná výroba
Zdeněk Seidl	Zdeněk Seidl	fyz.os.	zemědělství, rostlinná výroba
Zeas, a.s.	Ing.V.Řehounek	a.s.	zemědělství, rostlinná výroba
Karel Řeháček	Karel Řeháček	fyz.os.	zemědělství, rostlinná výroba
Agrospol Hostovice,a.s.	Josef Mlateček	a.s.	zemědělství, rostlinná výroba

Podnikání a turistický ruch

Název	Jednatel/ zástupce v MAS	Právní subjekt.	Náplň činnosti
Kam na Pardubicku	Luděk Šorm	s.r.o.	infocentrum, cestovní ruch
GreenGolf Pardubice, a.s.	Jan Šaravec	a.s.	cestovní ruch
Frencl s.r.o.	David Frencl	s.r.o.	výroba lahůdek
Včelí farma Němčice	Valenta Pavel	fyz.os.	prodej medu "ze dvora"
Restaurace pod Kunětickou horou	Libor Novotný	s.r.o.	restaurační činnost
AgroKras Energo s.r.o.	Martin Mrůzek	s.r.o.	bioplynová stanice
Diana Houdová	Diana Houdová	fyz.os.	ustájení a chov koní, jezdecká škola, osoby se zdravotním postižením

1.5 Základní charakteristika

Jak již bylo výše zmíněno, MAS Region Kunětické hory územně působí na území 27 obcí o celkové rozloze 19 231 ha. Na tomto území žije 22 031 obyvatel /k 31.12.2013/. Hustota zalidnění činí přibližně 114,6 obyvatel na km².

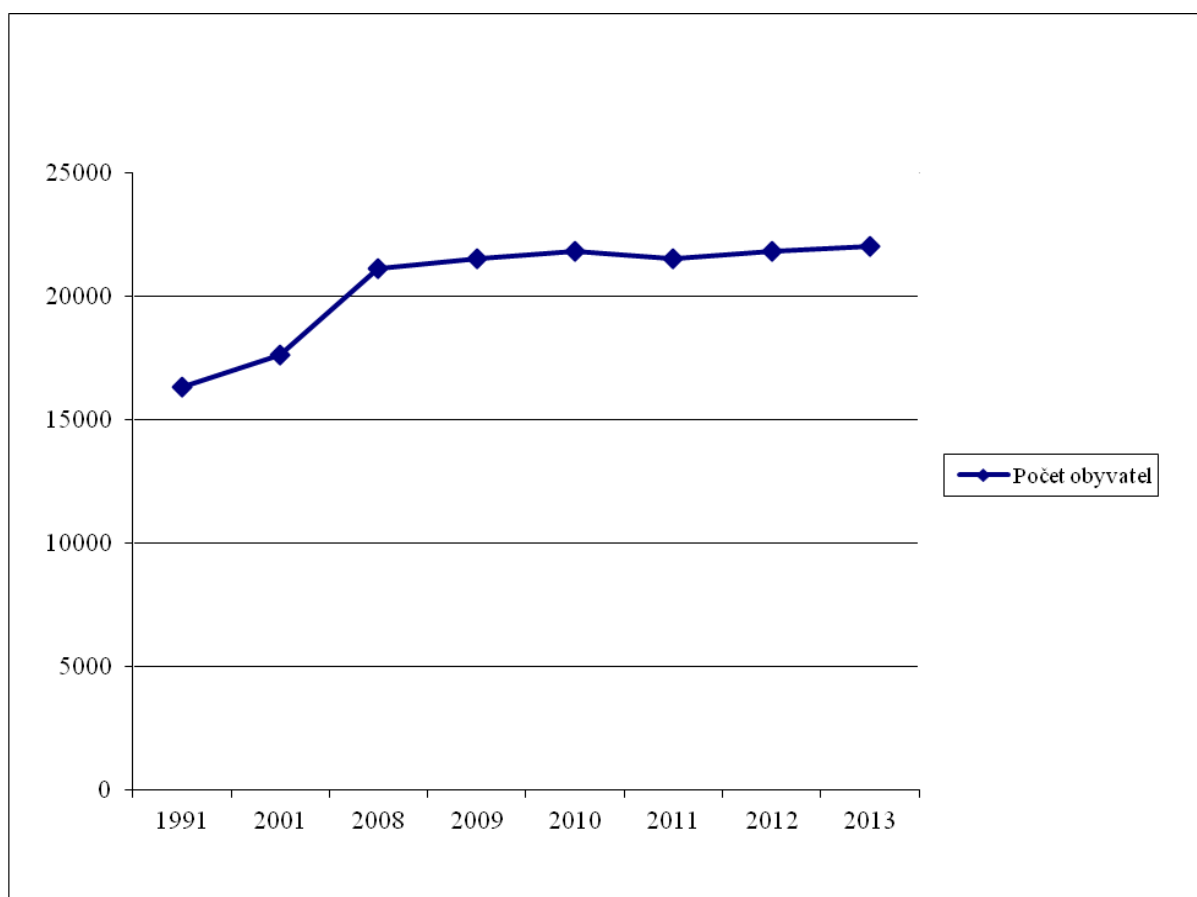
1.5.1 Obyvatelstvo

1.5.1.1 Vývoj osídlení

Region sdružuje 27 obcí s 22 031 obyvateli /k 31.12.2013/. Hustota zalidnění v regionu činí 114,6 obyvatel na km². Největším městem podle počtu obyvatel jsou Sezemice s 3 635 obyvateli, následují Opatovice nad Labem s 2 502 obyvateli a Dašice se 2 262 obyvateli. Mezi obce s nejmenším počtem obyvatel patří Lány u Dašic s 138 obyvateli, Újezd u Sezemic s 151 obyvateli a Podůlšany s 160 obyvateli /31.12.2013/.

Při porovnání celkového vývoje počtu obyvatel od roku 1991, který ukazuje graf 1, lze v regionu až na rok 2011 sledovat tendenci zvyšování počtu obyvatel, kdy se obyvatelé stěhují z měst do příměstských či venkovských oblastí. K čemuž dochází v důsledku touhy obyvatel po změně životního stylu a nedostatku volných bytů v městech.

Graf 1: Vývoj počtu obyvatel MAS Regionu Kunětické hory v letech 1991, 2001, 2008 - 2013



Zdroj dat: ČSÚ, k 30.6.2014

Je však zřejmé, že přírůstek obyvatel v obcích se, jak ukazuje tabulka 2, netýká celého regionu. K obcím, kde dochází k poklesu počtu obyvatel patří obec Borek, Čeperka, Lány u Dašic, Opatovice nad Labem, Ráby a Dašice. Největší nárůst obyvatel v roce 2013 oproti roku 2008 zaznamenaly obce Němčice, Sezemice, Srch, Staré Hradiště, Staré Ždánice a Libišany.

Tabulka 2: Vývoj počtu obyvatel v obcích MAS Regionu Kunětické hory v letech 1991, 2001, 2008 - 2013

Název obce	Počet obyvatel k 31.12.20xx							
	1991	2001	2008	2009	2010	2011	2012	2013
Borek	194	200	248	242	241	253	245	240
Bukovina nad Labem	206	216	205	217	212	229	226	223
Časy	173	180	219	226	219	228	224	225
Čeperka	870	923	1 019	998	989	980	966	1 000
Dašice	1755	1768	2 651	2 621	2 619	2 387	2 305	2 262
Dříteč	241	246	354	382	388	397	412	407
Hrobice	161	185	198	206	205	211	216	214
Choteč	253	271	307	319	328	321	319	320
Kostěnice	499	508	501	506	521	523	527	539
Kunětice	224	254	269	285	277	276	283	283
Lány u Dašic	127	134	143	148	145	146	143	138
Libišany	378	401	439	441	449	480	496	503
Moravany	1693	1659	1 789	1 799	1 807	1 806	1 819	1 816
Němčice	113	131	409	500	513	526	541	575
Opatovice nad Labem	1966	2170	2 549	2 596	2 632	2 465	2 490	2 502
Podůlšany	154	153	143	141	143	155	155	160
Ráby	508	544	605	602	601	581	571	580
Rokytno	700	744	825	841	852	826	855	871
Sezemice	2739	3028	3 493	3 561	3 589	3 568	3 604	3 635
Slepotice	400	431	445	447	450	440	456	464
Spojil	x	270	432	449	447	447	462	472
Srch	808	925	1 269	1 320	1 346	1 391	1 461	1 516
Staré Hradiště	1098	1196	1 379	1 446	1 545	1 600	1 643	1 701
Staré Ždánice	574	588	667	669	703	701	770	742
Stěblová	145	164	206	216	221	222	236	237
Uhřetická Lhota	212	226	241	247	247	245	245	255
Újezd u Sezemic	134	111	122	122	127	137	149	151
Celkem obyvatel	16325	17626	21 127	21 547	21 816	21 541	21 819	22 031

Zdroj dat: ČSÚ, k 30.6.2014

Poznámka:

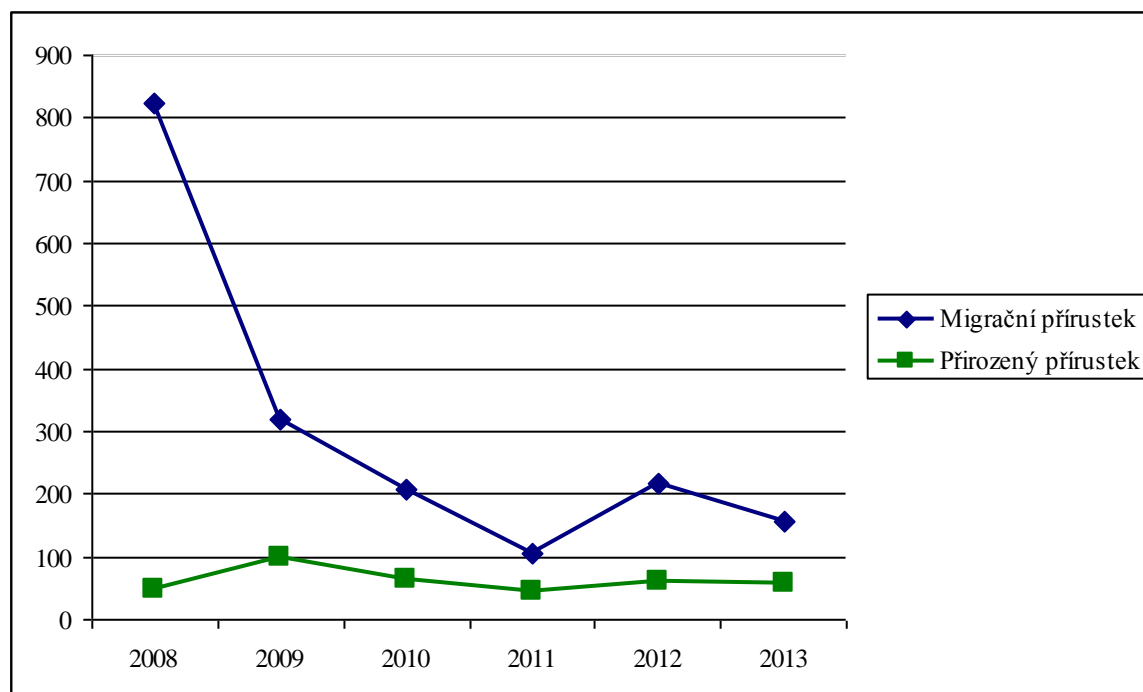
Spojil byl do roku 1992 součástí Pardubic.

Újezd u Sezemic se od roku 1991 - 1993 nazýval pouze Újezd.

Dá se předpokládat, že celkový nárůst obyvatel v regionu bude pokračovat. Obce regionu mají poměrně dobrý dosah k větším městům (Pardubice, Holice, Hrochův Týnec), což umožňuje pracovní příležitosti, přičemž ale bydlení mimo město je klidnější a levnější. Lze tedy i nadále očekávat částečnou migraci obyvatelstva z velkých měst do menších např. satelitních sídel. To potvrzuje i graf 2, kde se migrační přírůstek (rozdíl mezi přistěhovalými a

vystěhovalými) za MAS Region Kunětické hory pohybuje v letech 2008 – 2013 stále v kladných číslech.

Graf 2: Migrační a přirozený přírůstek obyvatel MAS Regionu Kunětické hory v letech 2008 - 2013



Zdroj dat: ČSÚ, k 30.6.2014

Opět ale, jak je vidět z podrobné tabulky 3, kladný migrační přírůstek se netýká všech obcí regionu. S dlouhodobou a výraznou zápornou migrací se potýkají především obce Čeperka a Dašice, jejímž výsledkem je i výše zmiňovaný úbytek obyvatel v těchto obcích.

Tabulka 3: Migrační a přirozený přírůstek obyvatel MAS Regionu Kunětické hory v letech 2008 - 2013

Název obce	Migrační přírůstek/úbytek						Přirozený přírůstek/úbytek					
	2008	2009	2010	2011	2012	2013	2008	2009	2010	2011	2012	2013
Borek	6	-8	1	4	-6	-5	2	2	-2	3	-2	0
Bukovina nad Labem	-1	8	-2	8	-3	-1	0	4	-3	-1	0	-2
Časy	-3	6	-9	5	-5	0	2	1	2	3	1	1
Čeperka	2	-27	-7	-21	-13	26	-5	6	-2	2	-1	8
Dašice	174	-34	-26	-38	-80	-51	4	4	24	8	-2	8
Dříteč	10	19	6	3	9	-6	2	9	0	0	6	1
Hrobice	11	6	0	2	2	-2	1	2	-1	2	3	0
Choteč	4	7	6	-7	-3	1	3	5	3	0	1	0
Kostěnice	5	6	15	-3	3	9	0	-1	0	0	1	3
Kunětické hory	5	14	-4	0	7	1	0	2	-4	1	0	-1
Lány u Dašic	3	3	-4	-1	-2	-5	0	2	1	2	-1	0
Libišany	7	5	7	27	10	12	-1	-3	1	0	6	-5
Moravany	11	10	13	11	16	13	-11	0	-5	-10	-3	-16

Němčice	212	80	-1	8	11	21	5	11	14	7	4	13
Opatovice nad Labem	84	26	26	-28	9	2	13	21	10	11	16	10
Podůlšany	0	-1	3	1	1	7	2	-1	-1	-2	-1	-2
Ráby	2	0	3	-10	-7	9	5	-3	-4	-1	-3	0
Rokytno	28	14	3	1	23	2	8	2	8	-8	6	14
Sezemice	59	54	24	30	25	34	3	14	4	8	11	-3
Slepotice	1	-5	4	-7	15	5	-1	7	-1	0	1	3
Spojil	32	15	2	0	16	6	0	2	-4	1	-1	4
Srch	92	45	20	38	61	54	12	6	6	10	9	1
Staré Hradiště	40	61	91	51	37	45	1	6	8	13	6	13
Staré Ždánice	39	1	27	21	65	-35	-1	1	7	-2	4	7
Stěblová	4	6	3	-1	13	1	4	4	2	0	1	0
Úhřetická Lhota	1	7	0	4	5	10	1	-1	0	-2	-5	0
Újezd u Sezemice	-3	2	5	8	9	3	-2	-2	0	0	3	-1
Celkem obyvatel	825	320	206	106	218	156	47	100	63	45	60	56

Zdroj dat: ČSÚ, k 30.6.2014

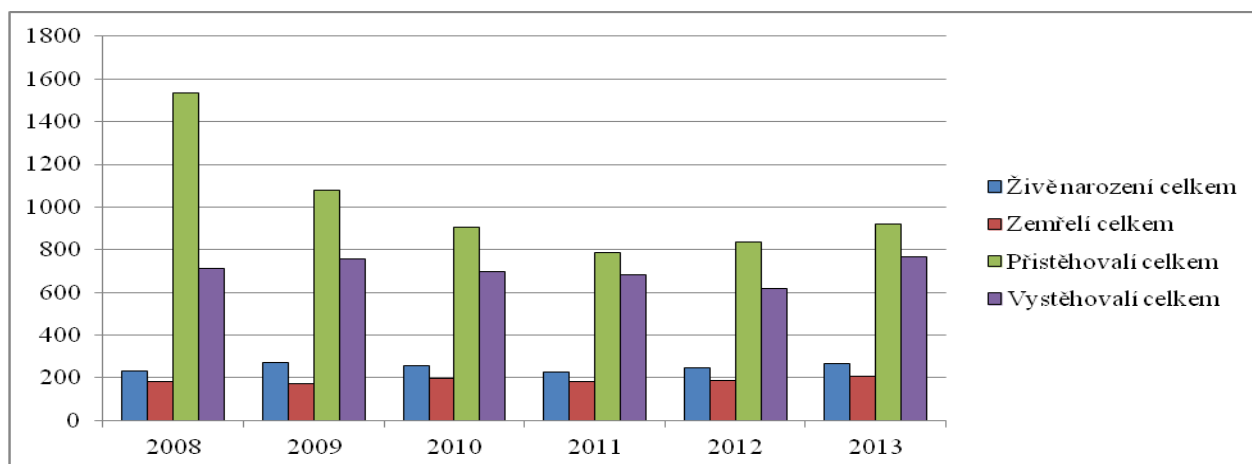
Celkový stav míry migrace a počtu narozených a zemřelých v regionu je číselně znázorněn v tabulce 4 a graficky znázorněn v grafu 3. Z nich je patrné, že přes přetrvávající převis kladné migrace, nelze opomínat migraci zápornou, jejíž čísla jsou také poměrně vysoká a v roce 2013 překročila hranici dvou set lidí.

Tabulka 4: Migrace a počet narozených a zemřelých za MAS Region Kunětické hory v letech 2008-2013

	2008	2009	2010	2011	2012	2013
Živě narození celkem	231	271	258	229	246	264
Zemřelí celkem	184	171	195	184	186	208
Přistěhovalí celkem	1536	1077	904	788	837	922
Vystěhovalí celkem	711	757	698	682	619	766

Zdroj dat: ČSÚ, k 30.6.2014

Graf 3: Migrace a počet živě narozených a počet zemřelých za MAS Region Kunětické hory v letech 2008-2013



Zdroj dat: ČSÚ, k 30.6.2014

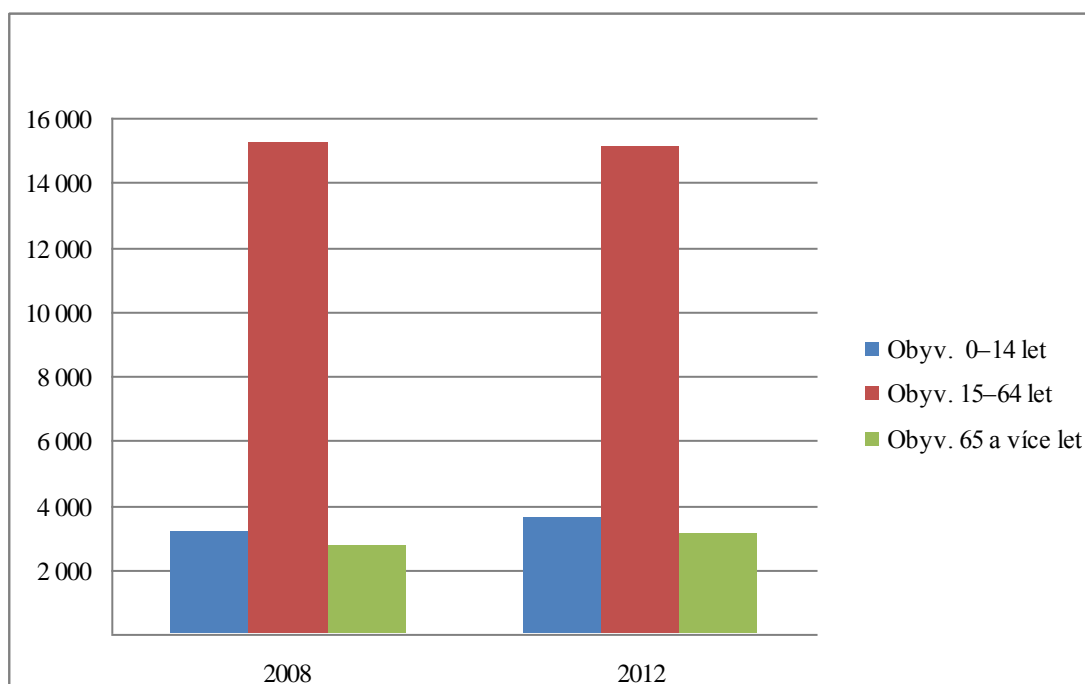
1.5.1.2 Věková struktura

Nejvíce obyvatel MAS Regionu Kunětické hory je v produktivní věku, avšak jak ukazuje graf 4, došlo v roce 2012 oproti roku 2008 k jeho úbytku o 125 obyvatel, což je způsobeno jednak odlivem ekonomicky silného obyvatelstva do měst nebo do obcí s lepší sociální infrastrukturou a jednak stárnutím obyvatel, protože na rozdíl od obyvatel produktivního věku, u počtu obyvatel důchodového věku došlo o 380 obyvatel k růstu, což potvrzuje očekávané trendy stárnutí obyvatelstva. V důsledku tohoto trendu je třeba navýšit služby v obcích určené seniorům, aby se zvýšila kvalita života seniorů na vesnicích.

Pozitivem je růst počtu dětí a mládeže a to o 437 obyvatel. Rozložení věkové struktury a růst počtu dětí je do jisté míry ovlivněno právě zmiňovanou migrací obyvatel z měst do vesnických oblastí, protože často migrují obyvatelé středního věku, kteří buď mají malé děti nebo si chtějí založit v novém domově rodinu. Na základě toho je třeba mladé rodiny podporovat a zajistit dostupnost sociálních služeb v obcích, aby se růst počtu dětí ve venkovské oblasti nezastavil, a podporovat mladé lidi v soudržnosti se svou vesnicí, aby v budoucnosti nedocházelo k odlivu mladých lidí z regionu.

Index stáří v regionu je ve výši 85,41 %, což ukazuje na progresivní populační typ, avšak rozdíl mezi dětskou a postreprodukční složkou není nějak zásadně výrazný.

Graf 4: Struktura obyvatel MAS Regionu Kunětické hory v letech 2008 a 2012 podle věku



Zdroj dat: ČSÚ, k 30.6.2014

Tabulka 5 ukazuje konkrétní obce MAS Regionu Kunětické hory, kde došlo k největším změnám počtu produktivního obyvatelstva způsobené především migrací. Největší pokles od roku 2008 zaznamenala obec Dašice, největší růst obec Staré Hradiště.

Tabulka 5: Struktura obyvatel MAS Regionu Kunětické hory v letech 2008 a 2012 podle věku

Název obce	2008			2012		
	Obyv. 0–14 let	Obyv. 15–64 let	Obyv. 65 a více let	Obyv. 0–14 let	Obyv. 15–64 let	Obyv. 65 a více let
Časy	46	14 5	28	53	14 1	30
Lány u Dašic	20	10 3	20	22	99	22
Němčice	88	30 2	19	12 5	39 2	24
Újezd u Sezemic	13	89	20	20	10 0	29
Stěblová	24	15 7	25	45	16 7	24
Podůlšany	18	10 2	23	21	10 5	29
Kunětické	44	19 1	34	39	21 2	32
Spojil	79	30 3	50	71	33 7	54
Borek	42	17 9	27	34	18 1	30
Bukovina nad Labem	34	14 7	24	34	15 9	33
Čeperka	12 6	76 5	12 8	11 2	70 5	14 9
Dašice	33 1	2 044	27 6	36 5	1 637	30 3
Dříteč	75	23 9	40	92	26 8	52
Hrobice	25	14 3	30	38	14 7	31
Choteč	47	22 3	37	56	22 1	42
Kostěnice	72	34 8	81	87	35 1	89
Libišany	77	29 9	63	90	33 8	68
Moravany	22 8	1 232	329	240	1 173	406
Ráby	79	450	76	67	412	92
Rokytno	13 2	595	98	141	599	115
Sezemice	56 9	2 453	471	617	2 448	539
Slepotice	68	318	59	77	313	66
Srch	22 7	911	131	286	1 014	161
Staré Hradiště	20	993	180	296	1 138	209

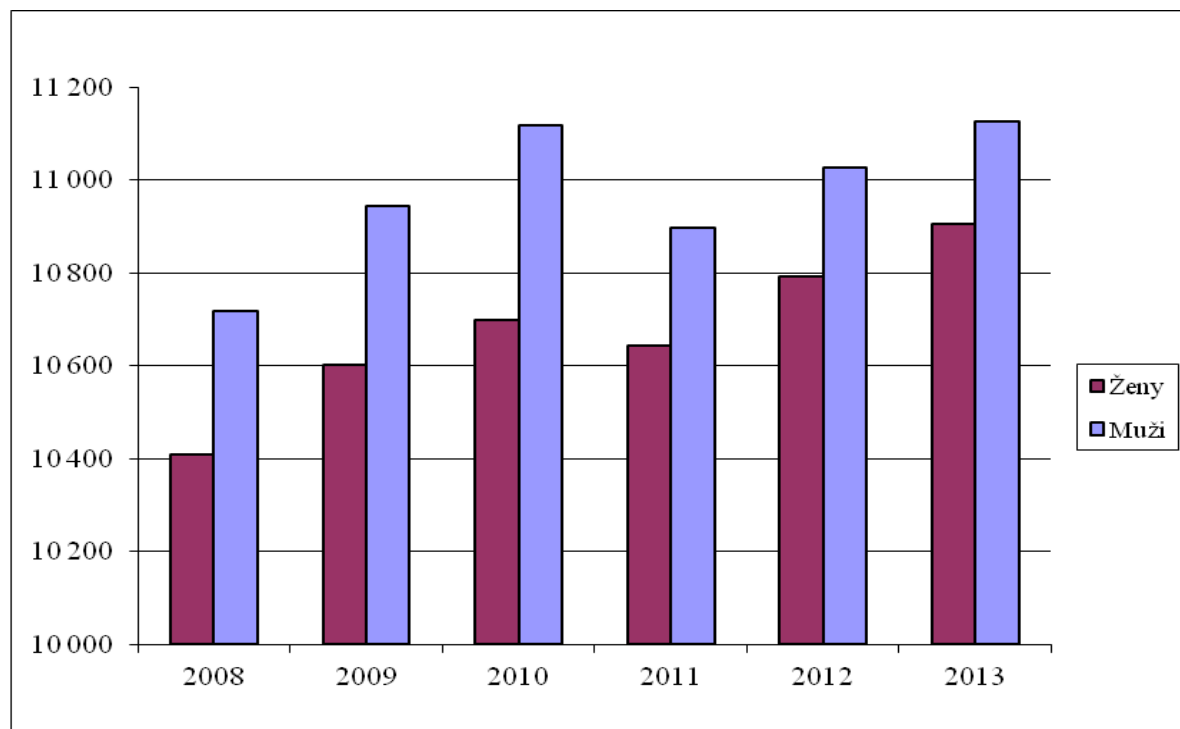
	6					
Staré Ždánice	86	488	93	133	546	91
Úhřetická Lhota	40	164	37	43	165	37
Opatovice nad Labem	38 6	1 851	312	415	1 741	334
Celkem	3 182	15 234	2 711	3 619	15 109	3 091

Zdroj dat: ČSÚ, k 30.6.2014

1.5.1.3 Struktura podle pohlaví

Vývoj struktury obyvatel podle pohlaví je znázorněn v grafu 5 a ukazuje, že v regionu žije více mužů než žen.

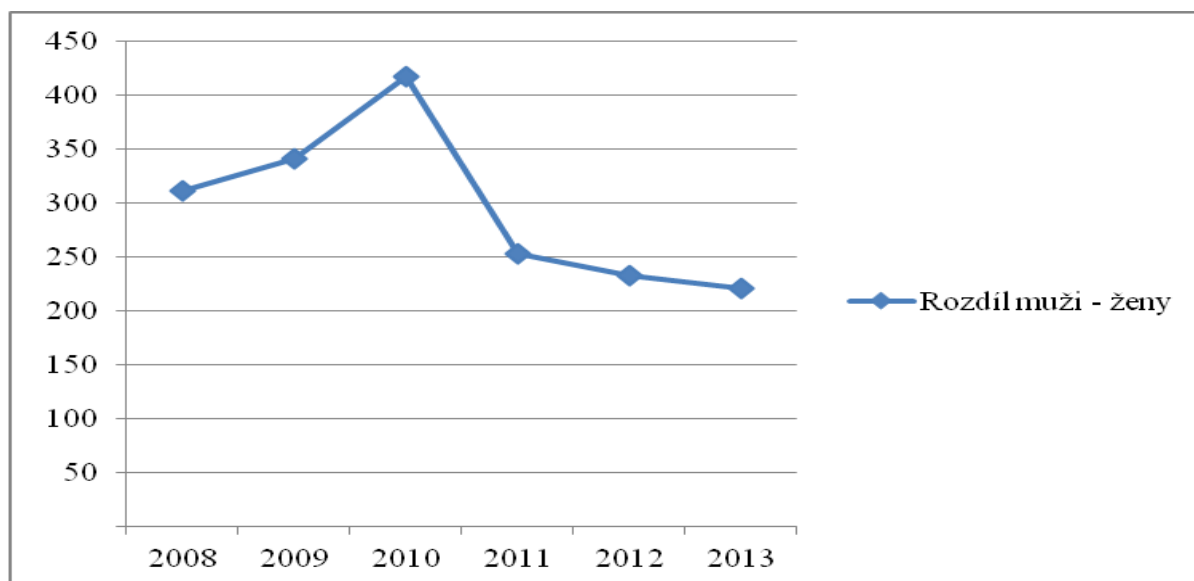
Graf 5: Struktura obyvatel MAS Regionu Kunětické hory v letech 2008-2013 podle pohlaví



Zdroj dat: ČSÚ, k 30.6.2014

V grafu 6 je znázorněno, že rozdíl mezi počtem mužů a žen od roku 2008 do roku 2010 stoupal, poté se rozdíl snižoval. Důvodů k tomu může být několik, např. migrace, úmrtnost, přirozený přírůstek, atd. Přesnou příčinu však nelze zjistit, pouze spekulovat.

Graf 6: Rozdíl počtu mužů a žen v Regionu Kunětické hory v letech 2008-2013



Zdroj dat: ČSÚ, k 30.6.2014

Přesné počty mužů a žen v jednotlivých obcích regionu jsou uvedeny v tabulce 6. Z tabulky patrné, že v obcích jsou počty mužů a žen většinou vyrovnané a nelze vyvozovat podle jednotlivých obcí trend vývoje počtu mužů a žen. V roce 2013 bylo nejvíce mužů oproti ženám v obci Dašice a nejvíce žen oproti mužům v obci Moravany, což je dáno i tím, že se jedná o obce s větším počtem obyvatel.

Tabulka 6: Vývoj počtu obyvatel MAS Regionu Kunětické hory v letech 2008 - 2013 podle pohlaví

Název obce	2008		2009		2010		2011		2012		2013	
	Ženy	Muži	Ženy	Muži	Ženy	Muži	Ženy	Muži	Ženy	Muži	Ženy	Muži
Časy	101	118	103	123	103	116	111	117	110	114	108	117
Borek	120	128	118	124	116	125	125	128	122	123	117	123
Bukovina nad Labem	106	99	110	107	105	107	116	113	114	112	116	107
Čeperka	516	503	515	483	510	479	501	479	497	469	515	485
Dašice	1 261	1 390	1 244	1 377	1 231	1 388	1 151	1 236	1 116	1 189	1 098	1 164
Dříteč	177	177	191	191	194	194	198	199	203	209	205	202
Hrobice	105	93	108	98	108	97	111	100	112	104	112	102
Choteč	158	149	160	159	162	166	163	158	164	155	162	158
Kostěnice	243	258	246	260	257	264	260	263	259	268	263	276
Kunětice	138	131	145	140	140	137	139	137	138	145	138	145
Lány u Dašic	68	75	72	76	73	72	76	70	74	69	71	67
Libišany	228	211	224	217	231	218	246	234	247	249	241	262
Moravany	915	874	925	874	926	881	928	878	938	881	939	877
Němčice	194	215	238	262	249	264	251	275	252	289	263	312
Opatovice nad Labem	1 232	1 317	1 248	1 348	1 252	1 380	1 221	1 244	1 237	1 253	1 250	1 252
Podůlšany	79	64	77	64	78	65	83	72	81	74	80	80
Ráby	264	341	264	338	259	342	256	325	254	317	260	320
Rokytno	398	427	402	439	403	449	389	437	408	447	418	453
Sezemice	1 745	1 748	1 780	1 781	1 790	1 799	1 771	1 797	1 798	1 806	1 823	1 812

Slepotice	218	227	220	227	216	234	210	230	215	241	220	244
Spojil	209	223	219	230	223	224	223	224	230	232	234	238
Srch	642	627	665	655	680	666	703	688	739	722	773	743
Staré Hradiště	691	688	728	718	772	773	790	810	810	833	836	865
Staré Ždánice	315	352	315	354	330	373	332	369	372	398	351	391
Stěblová	105	101	107	109	109	112	104	118	108	128	110	127
Úhřetická Lhota	123	118	124	123	122	125	122	123	122	123	128	127
Újezd u Sezemic	57	65	55	67	60	67	64	73	73	76	74	77
Celkem	10 408	10 719	10 603	10 944	10 699	11 117	10 644	10 897	10 793	11 026	10 905	11 126

Zdroj dat: ČSÚ, k 30.6.2014

1.5.1.4 Vzdělanostní struktura

Nejvíce obyvatel MAS Regionu Kunětické hory má střední vzdělání s vyučením bez maturity a následně střední vzdělání s maturitou. Další složkou vzdělanostní struktury jsou obyvatelé se základním či neukončeným vzděláním. Vysokoškolsky vzdělaných lidí má region k poměru obyvatel věku 15 let a starších přibližně 12 %. Nejméně obyvatel v regionu je bez vzdělání, z čehož polovina žije v obci Ráby. Podrobnější informace lze nalézt v tabulce 7.

Tabulka 7: Nejvyšší ukončené vzdělání obyvatel (věk 15 a více) MAS Regionu Kunětické hory k březnu 2011

Obec	Celkem obyvatel (věk 15 a více)	Bez vzdělání	Základní vč. neukon.	Střední vč. vyuč. (bez matur.)	Úplně střední s matur.	Nástavb. studium	Vyšší odborné vzdělání	Vysokoškolské		
								bakalář.	magister.	ostatní
Borek	210	2	41	85	51	3	4	1	7	1
Bukovina nad Labem	191	0	36	80	45	3	1	5	13	2
Časy	162	1	41	60	37	4	1	3	4	0
Čeperka	875	4	112	325	255	25	9	25	76	7
Dašice	1 906	3	281	638	469	41	20	31	113	36
Dříteč	320	1	65	104	83	3	2	5	35	1
Hrobice	182	0	29	66	54	3	2	0	18	0
Choteč	251	0	30	108	73	4	3	5	21	1
Kostěnice	420	1	77	178	103	8	8	3	21	0
Kunětice	234	0	33	98	67	6	2	7	9	1
Lány u Dašic	126	1	38	52	26	0	1	1	4	0
Libišany	396	1	79	176	94	3	3	4	21	1
Moravany	1 545	5	256	670	383	35	19	30	96	4
Němčice	423	0	56	90	138	13	7	19	86	5
Opatovice nad Labem	2 132	5	328	735	598	57	34	39	195	10
Podůlšany	135	0	24	67	22	3	0	1	10	0
Ráby	504	44	94	125	138	16	5	7	56	5
Rokytno	679	1	117	253	186	22	7	3	45	4
Sezemice	2 991	8	447	1 048	933	63	32	74	262	30
Slepotice	352	0	57	167	82	13	2	4	15	1
Spojil	389	0	49	99	134	7	7	18	53	6
Srch	1 095	2	149	296	336	33	9	43	177	12

Staré Hradiště	1 335	5	190	461	368	40	21	18	162	11
Staré Ždánice	584	3	110	246	122	13	6	6	28	1
Stéblová	186	0	24	56	57	4	4	5	29	3
Úhřetická Lhota	205	0	30	94	54	7	2	1	11	0
Újezd u Sezemic	111	1	28	52	18	1	1	1	5	1
Celkem	17 939	88	2 821	6 429	4 926	430	212	359	1 572	143

Zdroj dat: © Český statistický úřad, Metainformační systém ČSU (veřejná databáze ČSÚ), k 31.5.2014

1.5.1.5 Sociálně vyloučené skupiny obyvatel a lokality

Sociálně vyloučené lokality v regionu nejsou výrazného rázu.

Mezi sociálně vyloučené skupiny obyvatel patří především: dlouhodobě nezaměstnaní (absolventi, ženy po mateřské dovolené, lidé po padesátce, atd.) a národnostní menšiny. Z důvodu stárnutí populace je také zapotřebí se více věnovat seniorům (po sociální, zdravotní i společenské stránce).

1.5.1.6 Závěr

Počet obyvatel v regionu převážně stoupá. Z hlediska pohlaví je nejvíc obyvatel mužského pohlaví. V regionu dochází k značné migraci, která má však především kladný charakter. Populační typ je progresivní. Nejvíce obyvatel je vyučených bez maturity, za nimi následují obyvatelé s úplným střední vzděláním s maturitou, vysokoškoláků je v regionu 2074.

1.5.2 Technická infrastruktura a doprava

Stav technické infrastruktury je v současné době nedostačující, především kvůli chybějícím finančním prostředkům. Obzvláště stav místních komunikací není dobrý, více než polovina dotázaných obcí označila, že je třeba místní komunikace opravit, přičemž některé obce jsou na tom lépe, např. Srch, Staré Hradiště, jinde je situace alarmující, např. obec Bukovina nad Labem uvedla, že opravu vyžaduje 50 % místních komunikací, obec Čeperka uvedla 80 % místních komunikací. Místní komunikace si obce postupně opravují samy podle svých možností. Na opravy špatného stavu komunikací je zapotřebí klást důraz i z hlediska bezpečnosti. Protože výmoly, strhnuté krajnice, neumělé záplaty silnic, špatné a špatně viditelné značení a nepřehledné zatáčky a křižovatky jsou jedním z faktorů, které způsobují nehody na silnicích.

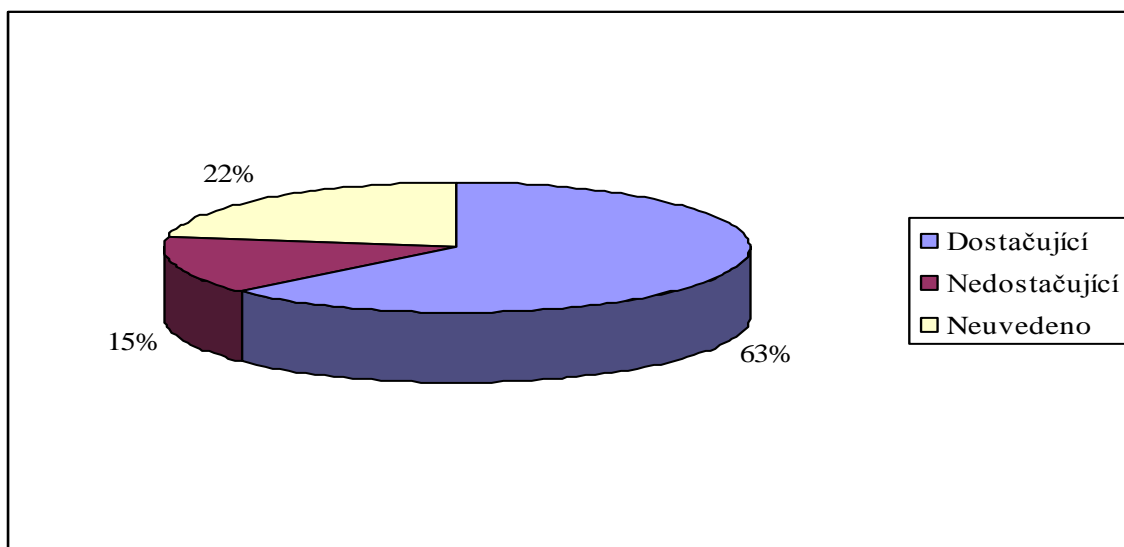
Z průzkumu mezi obcemi nadále vyplynulo, že plynofikace obcí MAS Regionu Kunětické hory je na velmi dobré úrovni. Stav vodovodů je v převážné většině dostačující, nicméně v některých obcích jsou vodovody staré a obce je již rekonstruují nebo budou rekonstrukci vyžadovat. Nedostačující na území MAS Regionu Kunětické hory jsou kanalizační systémy. Buď má obec pouze kanalizaci povrchovou a nebo je třeba stávající kanalizaci rekonstruovat, obecní ČOV nemá většina obcí, avšak podpora a výstavba kanalizačních systémů s podporou státu je stále nedostupnější.

Veřejný rozhlas a veřejné osvětlení bývá rozšiřováno v rámci nové zástavby, proto kde neproběhla rekonstrukce, vznikají rozdíly mezi novou a starou zástavbou obce. V staré části obce se nachází zastaralé drátové zařízení, zatímco v nových částech technologicky moderní.

Přibližně dvě třetiny obcí k veřejnému rozhlasu a osvětlení uvedly, že bylo buď opraveno nebo je dostačující, zbytek je třeba rekonstruovat.

Z výsledků dotazníkového šetření mezi obcemi, které územně patří do MAS Regionu Kunětické hory je zřejmé, že většina dotázaných obcí, které se vyjádřily ke spokojenosti s dopravní obslužností své obce, uvedla, že je dostatečná. Obce, které uvedly dopravní obslužnost jako nedostatečnou si většinou stěžovaly na špatnou komunikaci při tvorbě jízdních řádů nebo na problémy s obslužností ve svých místních částech. Názorné zobrazení spokojenosti obcí s dopravní obslužností ukazuje graf 7.

Graf 7: Spokojenost obcí MAS Regionu Kunětické hory s dopravní obslužností



Zdroj dat: dotazníkové šetření probíhající 6/2013 - 5/2014

1.5.2.1 Závěr

V oblasti technické infrastruktury se region potýká nejvíce se špatným stavem místních komunikací, nedostatečným kanalizačním systémem a v původní zástavbě se zastaralým veřejným osvětlením a veřejným rozhlasem. Některé obce mají na svém území starší vodovody, které budou v budoucnosti potřebovat rekonstrukci. Velmi dobrý stav je u plynofikace území.

1.5.3 Vybavenost obcí, služby a život v obcích (spolky, kulturní a sportovní vybavenost a aktivity, sociální, zdravotní služby apod.)

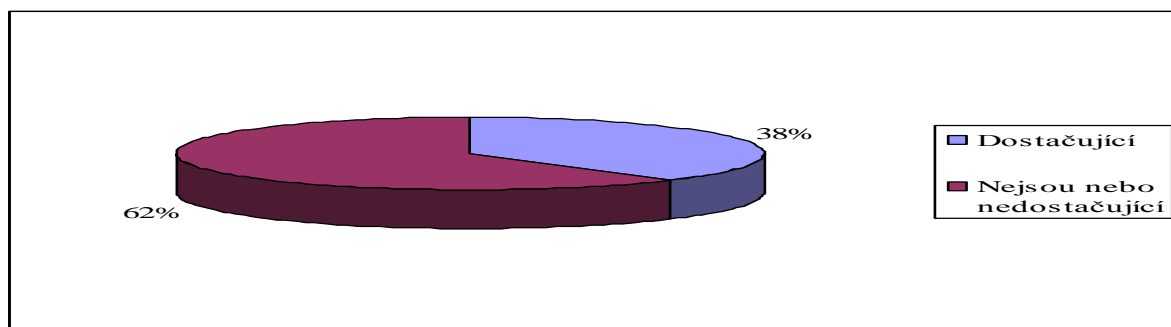
1.5.3.1 Vybavenost obcí, služby

Vybavenost obcí a služby představuje rozsáhlý soubor obslužných činností pro obyvatelstvo. Služby občanům jsou v regionu poskytovány jak neziskovými organizacemi, tak podnikatelskými subjekty. Nekomerční zařízení pro školství, zdravotnictví, sociální péči a kulturu jsou pro současnou potřebu regionu racionálně rozložena. Problém nastává se zajištěním udržitelného stavu školských zařízení. Jedná se o školy základního stupně. Objekty jsou mnohdy ve špatném technickém stavu. Je však nutností zajistit jejich provoz, z důvodů nedosažitelnosti pro mladší děti jiných vzdálených škol. V mnohých oblastech byly zrušeny

kino sály, neboť již nevyhovovaly hygienickým a technickým podmínkám, popřípadě byl jejich provoz neekonomický. Podobná situace je s obecními knihovnami, které mají v historii obcí své nezastupitelné místo. Severní oblast regionu skýtá, vzhledem k blízkosti krajského města, dobrou možnost i využívání služeb vyššího typu, které jsou zde i pro široké zázemí umístěny.

Zařízení komerčního typu – maloobchod, stravování, ubytování a řemesla – nevyhovují současnému stupni poptávky. Jejich kvalita i kapacita nejsou dostatečnou podporou pro rozvoj cestovního ruchu a rekreace jako potenciálně významného odvětví zdejší ekonomiky. Úvahy o jeho podstatném rozvoji nutně předpokládají zlepšení těchto komerčně orientovaných služeb, které je třeba dále doplnit o další služby pro využívání volného času, tzn. zařízení poskytující zábavu a zařízení pro rekreační sporty a pohyb na zdravém vzduchu. Z dotazníkové šetření mezi obcemi bylo zjištěno, že sportoviště pro vyžití místního obyvatelstva jsou k dispozici, ale bývají zastaralá a vyžadují obnovu, či rekonstrukci. Stav sportovišť ukazuje graf 8. Především v souvislosti s očekávaným rozvojem cestovního ruchu a rekreace je potřeba zlepšit jak nabídku, tak i kapacitu sportovních zařízení. Mezi současnými záměry obcí se vyskytuje např. potřeba rozvoje cyklistických stezek, naučných stezek, ubytovacích zařízení, nabídka doplňkových regionálních výrobků a služeb.

Graf 8: Stav sportovišť obcí MAS Regionu Kunětické hory



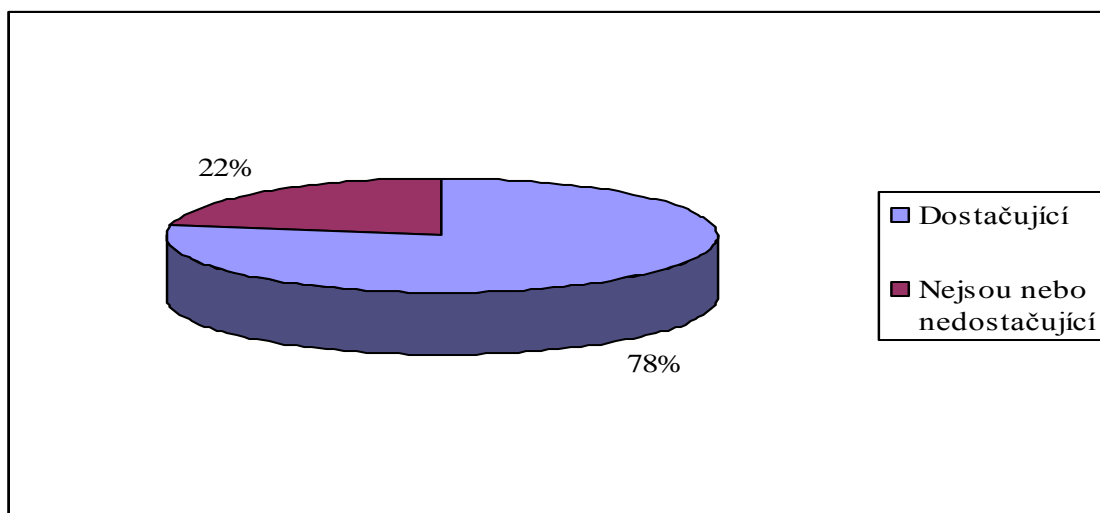
Zdroj dat: dotazníkové šetření probíhající 6/2013 - 5/2014

Pozn.: Uvedeni, jen respondenti, kteří na tuto otázku odpověděli.

S ohledem na věkovou strukturu obyvatelstva je výstavba (zřizování) domů s pečovatelskou službou stále aktuálnější a řeší spíše otázky bydlení starších občanů. Na vybudované objekty navazuje tvorba nových sociálních služeb pro občany, tj. i vznik nových pracovních příležitostí. V současné době je pokrytí území sociálními službami, které jsou většinou provozovány terénní pečovatelskou službou dostatečné, ale vzhledem k trendu stárnutí populace je stále prioritní, především nová výstavba seniorských center s pečovatelskou službou a zlepšování sociální sítě.

Co se týká dostupnosti základního zboží (potravin, drogerie) lze z grafu 9 konstatovat, že i když tyto potřeby plní především malé obchody v obcích a v poslední době často i pojezdny prodejny, pro potřeby obyvatel (s přihlédnutím k tomu, že se na okraji Pardubic rozrůstají velké supermarkety, které jsou těmto obchodům silnou konkurencí) jsou většinou dostačující. Další potřeby jsou potom dostupné vzhledem k relativně výhodné poloze regionu, v Pardubicích, Holicích popřípadě Chrudimi (jedná se především o kulturu – divadlo, výstavy, specializované služby bank, pojišťovny, kosmetika, atd.). Většina obyvatel regionu tedy může uspokojit své potřeby ve městech.

Graf 9: Stav obchodů v obcích MAS Regionu Kunětické hory

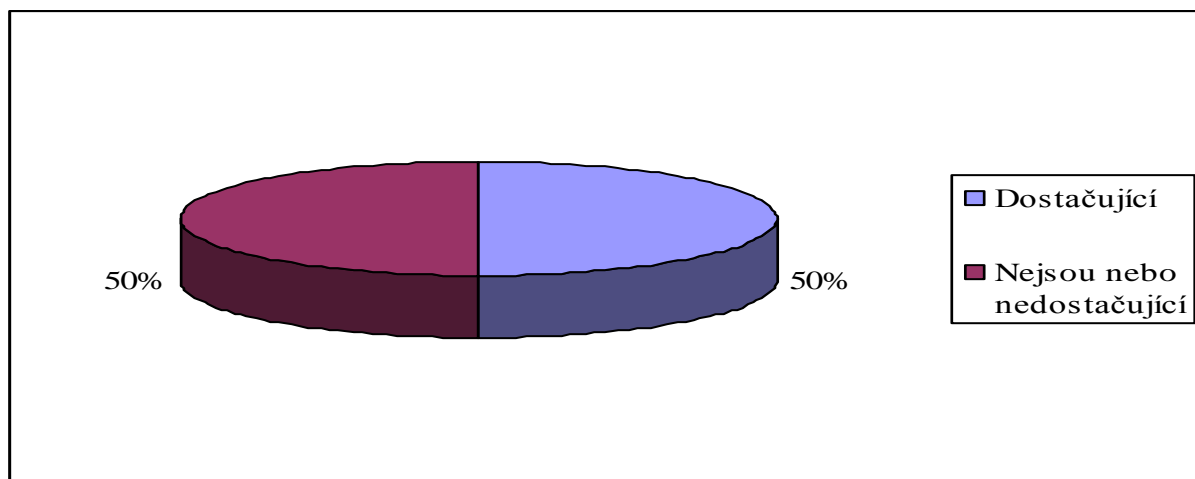


Zdroj dat: dotazníkové šetření probíhající 6/2013 - 5/2014

Pozn.: Uvedeni, jen respondenti, kteří na tuto otázku odpověděli.

V obcích, kde je dopravní obslužnost a infrastruktura nedostatečná se setkáváme s negativními důsledky špatné dostupnosti služeb (zvyšování průměrného věku obyvatel, záporné saldo migrace). Co se týká dostupnosti zdravotní péče, lze konstatovat, že ordinace praktických lékařů jsou především ve větších obcích regionu. Je však nutno dodat, že v mnohých ordinacích jsou ordináční hodiny pouze dopoledne či jen několik dní v týdnu, což není zcela vyhovující pro pracující obyvatele. Starším občanům je pak obcemi nabízeno dojíždění obvodních lékařů jednou či vícekrát do měsíce, což je občany využíváno především z důvodu předpisu léků. Jak znázorňuje graf 10, polovině obcí, které ordinaci lékaře nemají a vyjádřily se k spokojenosti tohoto stavu, se situace zdá nedostačující, a to právě kvůli výše zmíněným důvodům.

Graf 10: Spokojenost obcí MAS Regionu Kunětické hory bez ordinace s dostupností služeb obvodních lékařů



Zdroj dat: dotazníkové šetření probíhající 6/2013 - 5/2014

Pozn.: Uvedeni, jen respondenti, kteří na tuto otázku odpověděli.

1.5.3.2 Život v obcích

Z hlediska kultury v obcích je na tom MAS Region Kunětické hory poměrně dobře. Každá z obcí, která se vyjádřila k pořádání tradičních akcí, uvedla, že se v obci konají tradiční akce místního rozsahu, které obce často pořádají nebo na ně finančně přispívají. Dalšími častými organizátory akcí bývá Sdružení dobrovolných hasičů, školy či ostatní místní spolky, pokud je obec má. Přičemž většina obcí uvedla, že má i další zájmové spolky a neziskové organizace (tabulka 8) než Sdružení dobrovolných hasičů. Z dotazníkového šetření mezi obyvateli vyplynulo, že by přivítali četnější akce pro děti, nicméně v tomto ohledu se situace stále zlepšuje a zábavných akcí pro malé děti narůstá.

Tabulka 8: Příklady spolků a neziskových organizací na území MAS Regionu Kunětické hory

Borek	Nohejbalový klub, SDH
Bukovina nad Labem	SDH
Časy	Tvůrčí dílny pro ženy
Čeperka	SDH, Sokol Čeperka, Občanské sdružení Dobrá nálada, Myslivecké sdružení, Občanské sdružení Čeperánek, Rybáři
Dašice	SK Sparta Dašice, Orel Dašice, Zahrádkářská organizace, Důchodci, SDH včetně jednotky SDH, Chovatelé zebříček, Myslivci, Klub maminek
Dříteč	OS Dříteč, SK Sokol Dříteč, Římsko-katolická církev, SDH
Hrobice	SDH
Choteč	SDH, Myslivecké sdružení Choteč-Časy, Honební společenstvo
Kostěnice	SDH, Tělocvičná jednota Sokol Kostěnice, Tělovýchovná jednota Sokol Kostěnice, Asociace sport pro všechny, Základní organizace Českého zahrádkářského svazu
Kunětické	SDH
Lány u Dašic	

Libišany	Klub rybářů, SDH, Sbor pro občanské záležitosti, Myslivci, FC Libišany
Moravany	SDH, Tělocvičná jednota Sokol
Němčice	Nohejbal Němčice
Opatovice nad Labem	Ochotnický divadelní soubor SNOOP, sportovní kluby, Římskokatolická farnost, Klub rybářů, AFK Opatovice, TJ Sokol Opatovice, Občanská beseda v Opatovicích, kynologický spolek, SDH
Podůlšany	
Ráby	SDH
Rokytno	SDH Rokytno, SDH Bohumileč, MS Smrčiny Rokytno, HC Rokytno, FC DIKO Rokytno, Svaz důchodců
Sezemice	SDH, Sdružení chovatelů psů, Motorkářský klub
Slepotice	SDH, Sokol, ochotnický soubor VOSA
Spojil	SDH, Apolenka - hiporehabilitační centrum
Srch	SDH, Sokol Srch, Běžci, Fotbalisti Titanic
Staré Hradiště	SDH, Sokol Staré Hradiště, Sokol Brozany, Rodinné centrum Sedmička, Seniorklub
Staré Ždánice	TJ Sokol Staré Ždánice, Jezdecký klub – Staré Ždánice, Pilotní klub, Myslivecké sdružení Staré Ždánice „Zálesek“, SDH, Spolek přátel závodů Stadionů, Sbor pro občanské záležitosti a Farní spolek Římskokatolické farnosti
Stěblová	SDH, Ženský spolek Stěblová
Úhřetická Lhota	Tělocvičná jednota SOKOL, Motokros team
Újezd u Sezemíc	

Zdroj dat: dotazníkové šetření probíhající 6/2013 - 5/2014, webové stránky obcí

1.5.3.3 Závěr

Obce se v rámci svých finančních prostředků snaží o udržování úrovně občanské vybavenosti, bohužel některé služby (knihovny, kina, pošty, atd.) jsou díky své trvalé nerentabilnosti rušeny. Vzhledem k měnící se struktuře obyvatelstva (stárnutí obyvatelstva, více dětí předškolního věku) je zapotřebí služby poskytované v obci této struktuře přizpůsobit.

Společenský život v obcích zajišťují především SDH, školy a místní spolky, kterých je na území regionu hojný počet.

1.5.4 Bydlení

Stav domovního a bytového fondu odpovídá celkové situaci v České republice. Obce, mající možnost nabídky stavebních pozemků, jsou na dobré cestě zvrátit současný trend úbytku mladé a střední generace z venkova, tj. vylidnění vesnic. Stavební pozemky však bývají, převážně v soukromém vlastnictví, s možností nabídky výstavby RD se obce snaží zajistit vyhovující stav občanské vybavenosti, což je někdy nad jejich síly, především v oblasti zajištění prodeje denních potravin, kde roste konkurence velkých supermarketů. Obce se snaží přivést nové občany formou nabídky zasíťovaných pozemků pro RD.

Na území MAS je velké množství vhodných lokalit pro rezidenční bydlení nového věku. Tj., bydlení v dosahu přírody s dobrou dojezdovou vzdáleností do zaměstnání – větších měst. S tím však narůstá důležitost funkčních autobusových a železničních spojení. Obce se tedy snaží nejen pro obnovu, ale i rozvoj domovního a bytového fondu, postupovat s vědomím veškerých uvedených skutečností, díky čemuž výdaje na bydlení, komunální služby a územní rozvoj patří k největším položkám obecních rozpočtů. Konkrétní výdaje obce na bydlení, komunální služby a územní rozvoj lze nalézt v tabulce 9.

Tabulka 9: Výdaje rozpočtu obcí MAS Regionu Kunětické hory do bydlení, komunálních služeb a územního rozvoje v letech 2008 - 2012

	2008	2009	2010	2011	2012
Bukovina nad Labem	100 280 Kč	110 190 Kč	57 500 Kč	50 360 Kč	39 830 Kč
Úhřetická Lhota	357 860 Kč	1 919 900 Kč	3 700 Kč	75 640 Kč	79 580 Kč
Lány u Dašic	14 400 Kč	24 420 Kč	42 010 Kč	7 450 Kč	136 610 Kč
Podůlšany	60 400 Kč	122 170 Kč	49 510 Kč	60 840 Kč	266 150 Kč
Borek	385 250 Kč	141 810 Kč	261 340 Kč	247 600 Kč	295 120 Kč
Spojil	7 433 470 Kč	1 633 200 Kč	725 210 Kč	566 160 Kč	326 430 Kč
Staré Ždánice	107 080 Kč	216 570 Kč	326 700 Kč	397 830 Kč	330 890 Kč
Kunětice	514 600 Kč	195 450 Kč	245 200 Kč	131 960 Kč	357 320 Kč
Němčice	1 033 560 Kč	733 520 Kč	594 860 Kč	772 970 Kč	449 560 Kč
Hrobice	158 780 Kč	758 730 Kč	434 010 Kč	1 029 570 Kč	528 880 Kč
Choteč	1 156 180 Kč	807 600 Kč	380 950 Kč	153 230 Kč	565 590 Kč
Libišany	1 576 090 Kč	315 390 Kč	317 830 Kč	504 750 Kč	572 730 Kč
Časy	278 260 Kč	242 010 Kč	366 710 Kč	588 100 Kč	604 030 Kč
Kostěnice	2 513 640 Kč	1 277 200 Kč	1 335 760 Kč	479 750 Kč	679 150 Kč
Újezd u Sezemic	2 138 190 Kč	914 500 Kč	4 165 260 Kč	1 432 520 Kč	722 830 Kč
Dříteč	638 410 Kč	711 190 Kč	1 463 440 Kč	1 489 100 Kč	751 210 Kč
Ráby	173 150 Kč	174 510 Kč	631 280 Kč	214 300 Kč	1 018 290 Kč
Čeperka	2 748 920 Kč	1 523 900 Kč	12 952 520 Kč	6 078 010 Kč	1 235 890 Kč
Slepotice	472 370 Kč	2 304 650 Kč	1 681 980 Kč	1 873 800 Kč	1 588 330 Kč
Srch	6 582 260 Kč	2 180 520 Kč	2 498 770 Kč	3 631 410 Kč	1 815 680 Kč
Býšť	768 480 Kč	1 245 540 Kč	824 590 Kč	2 067 940 Kč	2 426 010 Kč
Staré Hradiště	2 697 980 Kč	1 540 870 Kč	1 282 790 Kč	2 227 060 Kč	3 103 760 Kč
Stéblová	620 080 Kč	251 500 Kč	550 620 Kč	700 840 Kč	5 224 650 Kč
Opatovice nad Labem	14 499 080 Kč	7 040 220 Kč	6 091 980 Kč	7 229 040 Kč	5 751 010 Kč
Rokytno	2 060 410 Kč	7 798 570 Kč	7 214 420 Kč	1 846 410 Kč	6 195 860 Kč
Sezemice	10 563 830 Kč	5 892 970 Kč	7 041 600 Kč	6 884 610 Kč	6 776 260 Kč
Moravany	4 050 010 Kč	983 310 Kč	1 196 900 Kč	2 705 020 Kč	7 457 310 Kč
Dašice	7 952 490 Kč	20 693 730 Kč	23 672 060 Kč	25 676 610 Kč	9 159 040 Kč

Zdroj dat: www.rozpocetobce.cz, k 31.5.2014

Z tabulky 10 je patrné, že od roku 2001 do roku 2012 bylo vystavěno nebo přestavěno 1 664 bytů včetně domů pro seniory a jiných staveb sociální infrastruktury, z čehož se nejvíce stavělo v Sezemicích, Opatovicích nad Labem, Srchu, Starém Hradišti, Němčicích a Dašicích. Naopak nejméně se stavělo v obcích Podůlšany, Lány u Dašic, Slepotice, Časy a Úhřetická Lhota.

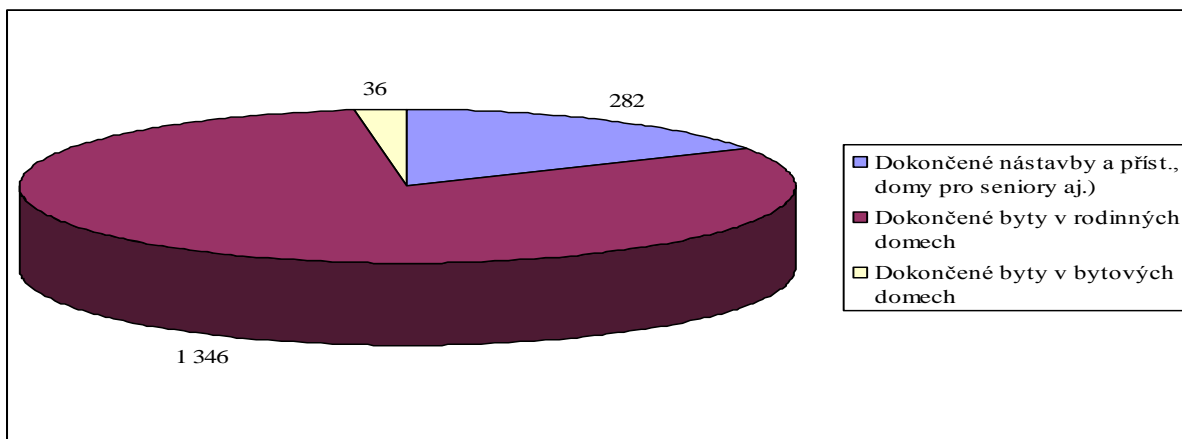
Tabulka 10: Dokončené byty MAS Regionu Kunětické hory od roku 2001 do 2012

Obec název	Dokončené byty v letech 2001-2012		
	celkem (vč. nástaveb a příst., domů pro seniory aj.)	v rodinných domech	v bytových domech
Borek	15	14	0
Bukovina nad Labem	12	12	0
Časy	7	7	0
Čeperka	44	35	0
Dašice	118	98	0
Dříteč	43	40	0
Hrobice	15	12	0
Choteč	30	26	0
Kostěnice	15	15	0
Kunětice	18	14	0
Lány u Dašic	5	3	0
Libišany	27	27	0
Moravany	58	54	0
Němčice	163	161	0
Opatovice nad Labem	232	82	36
Podůlšany	3	2	0
Ráby	33	33	0
Rokytno	30	28	0
Sezemice	263	191	0
Slepotice	6	5	0
Spojil	89	83	0
Srch	174	169	0
Staré Hradiště	169	169	0
Staré Ždánice	39	21	0
Stéblová	33	32	0
Úhřetická Lhota	9	5	0
Újezd u Sezemice	14	8	0
Celkem	1 664	1 346	36

Zdroj dat: ČSÚ, k 30.2.2014

Z grafu 11 je vidět struktura výstavby, v které s 1 346 byty naprosto převažovala výstavba nových RD, následují přístavby a nástavby a stavby sociální infrastruktury, nejméně se stavěly bytové domy (pouze v Opatovicích nad Labem).

Graf 11: Struktura výstavby v MAS Regionu Kunětické hory v letech 2001 – 2012



Zdroj dat: ČSÚ, k 30.2.2014

1.5.4.1 Závěr

Do rozvoje bydlení a komunálních služeb vkládají obce každoročně významnou část rozpočtových prostředků. O výstavbu v regionu je značný zájem. Nejvíce dochází na území regionu ke stavbě rodinných domů.

1.5.5 Životní prostředí

Celou oblast regionu tvořily původně lesní porosty. Většinu ploch území zaujímaly na výživnějších půdách dubohabrové lesy a podél vodních toků listnaté lužní lesy a olšiny. Vytvoření bezlesých ploch (orné půdy, luk a pastvin) bylo výhradně důsledkem lidské činnosti. Květena dnes čítá téměř jeden a půl tisíce vyšších rostlin. Mimořádně významný soubor zdejší květeny představují vodní rostliny, vyskytující se na rybnících a slepých ramenech vodních toků, především Labe. Východní Polabí je na ně nejbohatším územím v celé České republice. Hojně se vyskytující např. okřehek hrbatý a trojbrázdový, stulík žlutý, orchideje – prsteneček májový, krušík širokolistý a další.

Řeka Labe a její přítoky jsou domovem většího počtu ryb, běžné jsou okoun obecný, štika obecná, cejn velký a mnoho dalších. V rybnících je přirozeně chován kapr obecný, štika, lín a candát. Z významnějších obojživelníků zde žije mlok skvrnitý, blatnice skvrnitá. Z území mizí některé druhy dřívě běžně se vyskytující např. – vodouš rudonohý, chřástal polní, sýček obecný, konipas luční, sova pálená. Oblast se řadí mezi přední regiony ČR především z hlediska bohatosti druhů ptáků. Z ornitologického nálezu celostátního významu je nutné zmínit výskyt potápnice letní či potápnice severní.

V oblasti se nenacházejí žádná velkoplošná chráněná území (národní parky, chráněné krajinné oblasti). Evropsky významných lokalit, které se vyskytují na území MAS, v rámci Soustavy chráněných území Natura 2000 v České republice, jsou zapsána do národního seznamu 2 – Kunětická hora (Celé území Kunětické hory je významnou entomologickou lokalitou, výskyt vzácných druhů vázaných na staré ovocné stromy/, Pohránovský rybník (část zasahuje do KÚ Srch). Na daném území je zapsána 1 ptačí oblast – Komárov, která zasahuje na KÚ obcí Dašice, Časy. Dále je zde zapsáno 6 maloplošných zvláště chráněných území na KÚ obce Hrobice (Baroch, Tůň u Hrobic), Opatovice nad Labem (Hrozná), Rokytno (Přesypy u Rokytna), Sezemice, Lány u Dašic (Přesyp u Malopanského). Zapsané památné stromy na území MAS Regionu Kunětické hory jsou na KÚ obci Opatovice nad Labem,

Hrobice, Srch. Zakreslení těchto významných prvků životního prostředí naleznete na obrázku 2.

Baroch

Rok vyhlášení: 1.1.1998, rozloha: 31,39 ha. Katastrální území: Hrobice, Srch. Přírodní rezervace Baroch leží jižně od obce Hrobice. Důvodem je ochrana významného rybníku - hnízdiště ptactva a přilehlých slatinných luk s bohatou květenou a zvířenou.

Přesypy u Rokytna

Po pravé straně silnice z Rokytna do Býště se rozkládá chráněné území "Písečné přesypy u Rokytna" o rozloze 7,19 ha. Je to lokalita přírodních útvarů porostlých borovým lesem a sestává se ze 14 vln různých tvarů a velikostí. Vzhledem k bohatství přesypových tvarů soustředěných na poměrně malé ploše je rokytenské chráněné území označováno za nejvýznamnější lokalitu navátých písků ve východním Polabí.

Hrozná

Rok vyhlášení: 12. května 1982, rozloha: 3,12 ha. Katastrální území: Opatovice nad Labem. Přírodní památka Hrozná leží na pravém břehu Labe v blízkosti obce Opatovice nad Labem. Tato přírodní památka byla vytvořena regulací hlavního koryta Labe v roce 1910. Tvoří ukázkou přirozených společenstev živočichů a rostlin v Polabí. Okolo ramene jsou typické břehové porosty vrb a topolů.

Přesyp u Malolánského

Se nalézá v lese západně od obce Veská. Toto zvláště chráněné území je zajímavé především geologicky. Jde o zalesněné písečné duny. Z botanického hlediska je zajímavé výskytem ostřice Reichenbaumovy (*Carex pseudobrizoides*).

Tůň u Hrobic

Rok vyhlášení: 12. května 1982, rozloha: 2,59 ha. Katastrální území: Hrobice, Dříteč. Přírodní památka Tůň u Hrobic leží na pravém břehu Labe mezi elektrárnou Opatovice a obcí Hrobice. Staré Labské rameno, které tvoří toto chráněné území, představuje ukázkou zbytku polabské krajiny.

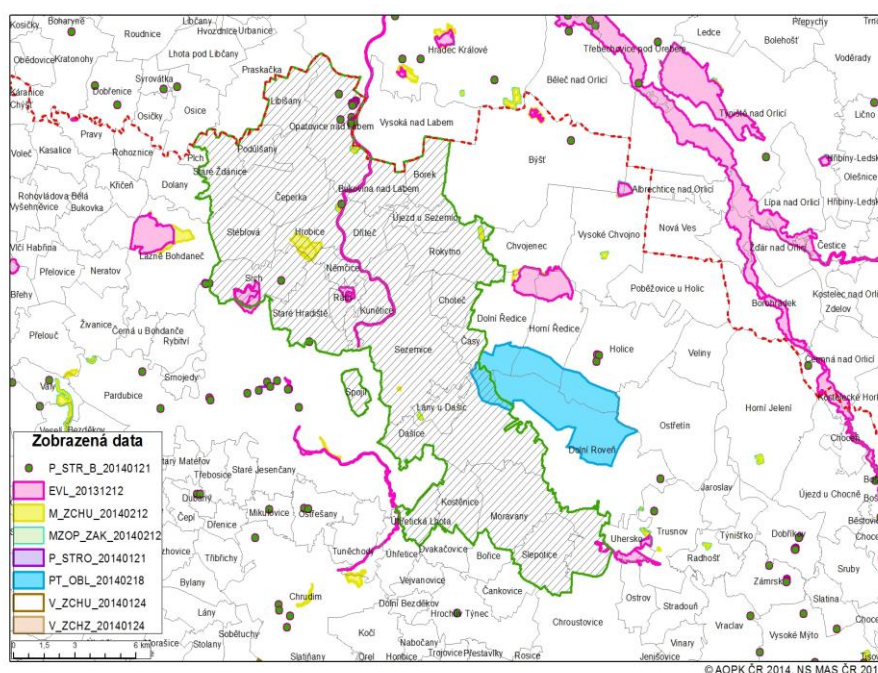
Kunětická hora

Osamělá znělcová kupa (295 m) – dominanta Polabí. Chráněná významná geologická, mineralogická a botanická lokalita (26,87 ha). Patří k nejdále vystupujícím vulkanickým tělesům třetihorního stáří v Českém masivu. Hora nebyla nikdy sopkou, křídové usazeniny (slínovce) byly vlivem žhavé lávy vypáleny v porcelanity a skvrnitě spilosity. Původně bylo vlastní vulkanické těleso považováno za čedičové, další výzkum označil horninu jako nefelinický tefrit, nový výzkum pak jako znělec. Nálezy vzácných minerálů.

Pohránovský rybník

Rybník s lesnatými břehy leží na části KÚ obce Srch a byl postaven za Pernštejnů už okolo roku 1500 a patřil do pardubické rybníkářské soustavy, která čítala 230 vodních ploch a vodu do ní přiváděl Opatovický kanál. Dnes je zde chov ryb.

Obrázek 2: Mapa území MAS Regionu Kunětické hory z hlediska ochrany životního prostředí



Vysvětlivky k obrázku 2:
 P_STR_B... památné stromy (bod)
 EVL... evropsky významné lokality NATURA 2000
 M_ZCHU... maloplošná zvláště chráněná území
 MZOP_ZAK... ochranná pásma ze zákona
 P_STRO... památné stromy (polygon)
 PT_OBL... ptačí oblasti NATURA 2000
 V_ZCHU... velkoplošná zvláště chráněná území bez zonace
 V_ZCHZ... velkoplošná zvláště chráněná území se zonací

Kvalitní životní prostředí je důležité z více hledisek, ať už je to hledisko zdraví obyvatel, cestovního ruchu nebo atraktivita pro nově příchozí obyvatele. Obce si to velmi dobře uvědomují, a proto jsou její rozpočtové výdaje právě do ochrany životního prostředí jednou z nejvyšších položek obecního rozpočtu. Bližší částky ukazuje tabulka 11.

Tabulka 11: Rozpočtové výdaje obcí MAS Regionu Kunětické hory v oblasti ochrany životního prostředí v letech 2008 - 2012

	2008	2009	2010	2011	2012
Borek	159 370 Kč	187 690 Kč	179 730 Kč	189 080 Kč	197 800 Kč
Bukovina nad Labem	220 570 Kč	158 310 Kč	172 750 Kč	173 280 Kč	415 150 Kč
Býšť	2 094 360 Kč	2 479 670 Kč	3 842 740 Kč	2 325 910 Kč	4 152 200 Kč
Časy	254 710 Kč	508 640 Kč	300 690 Kč	225 960 Kč	261 520 Kč
Čeperka	1 532 730 Kč	1 625 090 Kč	1 507 360 Kč	1 262 140 Kč	1 343 020 Kč
Dašice	1 098 860 Kč	1 460 730 Kč	1 314 380 Kč	2 808 090 Kč	1 622 510 Kč
Dříteč	469 970 Kč	638 580 Kč	718 500 Kč	381 950 Kč	455 200 Kč
Hrobice	375 820 Kč	236 610 Kč	487 520 Kč	257 630 Kč	346 710 Kč
Choteč	1 058 730 Kč	1 124 560 Kč	1 077 340 Kč	1 405 080 Kč	1 792 560 Kč
Kostěnice	299 410 Kč	313 460 Kč	373 750 Kč	396 180 Kč	364 060 Kč
Kunětické hory	318 420 Kč	198 810 Kč	217 290 Kč	229 260 Kč	276 640 Kč
Lány u Dašic	63 950 Kč	67 940 Kč	89 420 Kč	83 630 Kč	77 000 Kč
Libišany	641 930 Kč	496 530 Kč	618 020 Kč	635 500 Kč	657 570 Kč
Moravany	1 507 550 Kč	1 819 130 Kč	2 177 190 Kč	2 169 260 Kč	2 428 880 Kč
Němčice	446 430 Kč	505 510 Kč	725 120 Kč	573 380 Kč	665 580 Kč

Opatovice nad Labem	3 147 040 Kč	3 425 650 Kč	4 265 000 Kč	4 744 770 Kč	4 653 240 Kč
Podůlšany	173 530 Kč	140 520 Kč	199 650 Kč	193 190 Kč	221 130 Kč
Ráby	213 700 Kč	417 450 Kč	487 390 Kč	790 910 Kč	722 320 Kč
Rokytno	612 160 Kč	792 900 Kč	544 440 Kč	987 540 Kč	750 700 Kč
Sezemice	2 718 830 Kč	6 819 030 Kč	8 175 580 Kč	3 165 950 Kč	3 898 320 Kč
Slepotice	426 080 Kč	229 340 Kč	245 100 Kč	284 580 Kč	276 230 Kč
Spojil	503 510 Kč	309 930 Kč	646 840 Kč	753 980 Kč	417 950 Kč
Srch	1 405 250 Kč	1 277 700 Kč	1 460 410 Kč	1 826 560 Kč	1 723 020 Kč
Staré Hradiště	1 160 100 Kč	1 210 540 Kč	1 517 580 Kč	1 966 790 Kč	1 168 490 Kč
Staré Ždánice	576 340 Kč	774 130 Kč	712 850 Kč	733 000 Kč	721 290 Kč
Stěblová	132 860 Kč	145 500 Kč	157 530 Kč	171 450 Kč	190 960 Kč
Uhřetická Lhota	71 260 Kč	117 890 Kč	143 630 Kč	69 910 Kč	
Újezd u Sezemíc	63 500 Kč	94 820 Kč	57 980 Kč	57 340 Kč	69 400 Kč

Zdroj dat: www.rozpocetobce.cz, k 31.5.2014

1.5.5.1 Odpadové hospodářství a nakládání s odpady

Na území regionu se nachází skládka Cihelna Časy, s.r.o., která vykupuje odpady k rekultivačním účelům.

Obce na území MAS Regionu Kunětické hory využívají pravidelný svoz směšného odpadu (popelnice) a dále svoz tříděného odpadu (kontejnery, pytle), který není občany některých obcí plně využíván. V některých obcích je sběrný dvůr a přibližně 2x ročně se koná svoz nebezpečného odpadu. Přes tyto služby dochází k tvoření menších černých skládek v lesích.

Ekologickou zátěží je popílkoviště na KÚ Bukovina nad Labem, kde stále probíhá svoz popílku z nedaleké Opatovické tepelné elektrárny. Podobné popílkoviště na KÚ Dříteč bylo úspěšně rekultivováno a dnes na něm stojí golfové hřiště.

1.5.5.2 Ochrana ovzduší

Velkými a zároveň stálými zdroji emisí jsou především podniky veřejného zásobování energií a teplem a průmyslové zóny na území měst Pardubic a Hradec Králové. Přímo na území MAS Regionu Kunětické hory je jedním z hlavních znečišťovatelů ovzduší v podobě oxidu siřičitého a oxidu dusíku Elektrárny Opatovice, a.s. v Opatovicích nad Labem a to i přes odsíření, které bylo v minulých letech na elektrárně vybudováno. Dalšími významnými zdroji emisí (tuhé znečišťující látky a oxid uhelnatý) na území MAS Regionu Kunětické hory jsou doprava a lokální topeniště.

Český hydrometeorologický ústav dále uvádí, že dochází k mírnému poklesu, v některých letech ke stagnaci, emisí a tuhých látek jak v Královehradeckém, tak v Pardubickém kraji, avšak na venkovských a pozadových stanicích, které monitorují koncentraci přízemního ozonu dochází ke zvyšování počtu překročení imisního limitu ve vztahu k ochraně lidského zdraví. Maximální počet ročního překročení však na území MAS Regionu Kunětické hory nebyl.

1.5.5.3 Ochrana vod

V současné době je kladen důraz na likvidaci starých ekologických zátěží, likvidaci odpadních vod a čištění vodních ploch. Bohužel stav kanalizačních systémů na území MAS Regionu Kunětické hory není dobrý. Velká část obcí má buď pouze kanalizaci povrchovou a nebo je nutné stávající kanalizační systém rekonstruovat, stejně tak chybí v části obcí ČOV.

Kvalita vody v soukromých studních je různá od vody užitkové až po vodu pitnou. Voda dodávaná vodárnami (VAK) je nezávadná a kvalitní, vhodná i pro udržování pitného režimu.

1.5.5.4 Ochrana půdy

Kolektivizace v zemědělství v 50. letech znamenala scelování pozemků a maximalizaci výměry lánů. Nastalo intenzivní zemědělství socialistické éry podpořené hojným množstvím umělých hnojiv. Mokré louky byly zničeny v 60. a 70. letech, kdy se ke kosení začala používat těžká zemědělská technika. Přistoupilo se k jejich odvodnění. Systematicky na nich byla měněna druhová skladba rostlin a louky byly plošně postřikovány a hnojeny. Obrovským zásahem do krajiny byl velký plošný nárůst sídel. Šlo o to za každou cenu vytěžit maximum.

Krajina v regionu se obecně potýká s dvěma problémy: buď je příliš intenzivně využívaná, a pak v ní nezůstává místo téměř na nic jiného než rozlehlé lány polí nebo je naopak neudržovaná a zarůstá křovinami. Zemědělství bylo a mělo by být rozhodující součástí péče o krajinu. Zemědělství bylo ale bohužel ve 20. století změněno na průmyslovou velkovýrobu. Krajina, která byla odnepaměti nejvíce zemědělsky využívaná, je dnes nejvíce zdevastovaná.

I nevhodná velikost a organizace zemědělských pozemků vede na mnoha místech k erozi půdy a nesprávným hydrologickým poměrům – k osušení a přehřívání území, vyplavování živin a k eutrofizaci povrchových toků.

Okraje lesů jsou tvořeny listnatými dřevinami. To je důležité z hlediska krajinného rázu i ochrany proti polomům. Lesy by měly být výrazným ekostabilizačním prvkem. K tomu je potřeba sledovat dlouhodobý cíl přiblížit jejich skladbu přirozenému stavu. To znamená zvyšovat podíl listnatých stromů.

1.5.5.5 Energetika

Na území MAS Regionu Kunětické hory je v provozu jedna tepelná elektrárna. Konkrétně se jedná o elektrárnu společnosti Elektrárny Opatovice, a.s. v KÚ obce Opatovice nad Labem. Společnost se snaží o zmenšení dopadů na životní prostředí, a tak např. v roce 2012 investovala 17 milionů korun do opatření, které snižují spotřebu v hlavním výrobním zdroji, aby došlo ke snížení emisí produkovaných ve výrobě. Dále elektrárna plní mezinárodní standard ISO 14001, jehož cílem je minimalizace dopadů na životní prostředí. Přesto se jedná společně s dopravou a lokálními topeništi o největšího znečišťovatele přímo na území regionu.

Na KÚ obce Dříteč mezi obcemi Dříteč a Bukovina nad Labem se nachází nově postavená bioplynová stanice, kterou provozuje Agrokras Energo, s.r.o.

Malá vodní elektrárna se nachází v obci Dašice na řece Loučná v místě bývalého renesančního mlýna, kde byla postavena v roce 1922.

1.5.5.6 Závěr

Území MAS Regionu Kunětické hory není součástí CHKO ani národních parků, ale nalézá se zde několik významných lokalit.

Do ochrany životního prostředí obce každoročně vkládají významnou část svých rozpočtových peněžních prostředků. Životní prostředí nejvíce poškozují automobilová doprava, lokální topeniště, Elektrárna Opatovice, nedostatečný systém kanalizací. V minulosti bylo životní prostředí poškozováno i přemírou hnojení a těžkou zemědělskou technikou.

1.5.6 Podnikání, výroba, zaměstnanost

1.5.6.1 Podnikání a výroba

Region patří do NUTS II Severovýchod, který je znám významnou a tradiční průmyslovou výrobou, především v odvětvích strojírenství, chemického, potravinářského a elektrotechnického průmyslu. Region se rozkládá nedaleko centra Pardubického kraje, východním až severovýchodním směrem. Tato poloha je výhodná zejména pro rozvoj sekundárního sektoru. Dalším kladem pro hospodářství je železniční trať Pardubice – Česká Třebová. Současně je nutné podporovat subjekty malého a středního podnikání, neboť ty jsou hybnou silou ekonomického rozvoje ve venkovských oblastech a v malých městech. Díky své různorodosti vytvářejí zdravé podnikatelské prostředí, a tím zajišťují dynamiku trhu, širší poptávku a nabídku.

Ekonomiku Pardubického kraje lze rozdělit do tří zpracovatelských oborů:

- specializovaná (výroba počítačů a počítačových komponentů, rafinérské zpracování ropy, energetika)
- nosná odvětví růstového potenciálu kraje (farmaceutický, potravinářský, chemický, strojírenský a textilní průmysl)
- růstová odvětví (průmysl radiových, televizních a spojovacích zařízení a přístrojů)

Tabulka 12: Firmy s působností na území MAS Regionu Kunětické hory

Firmy a podnikatelé	Obor činnosti	Obec
Elektrárny Opatovice, a.s.	energetika	Opatovice nad Labem
Mrazírny Dašice	výroba mražených krémů, zpracování ovoce a zeleniny	Dašice
Zemědělské družstvo ZEAS a.s.	rostlinná a živočišná výroba	Staré Hradiště
Agrospol Hostovice, a.s.	rostlinná a živočišná výroba, ovocnářství	Kostěnice
RCD Radiokomunikace	radiokomunikace	Staré Hradiště
SAM s.r.o.	výroba obuvi, kožené galanterie a doplňků	Sezemice
Instatop CZ, s.r.o.	instalátorské práce, měřicí, optické a laboratorní	Sezemice
Bazalka catering, v.o.s.	služby forem stolování, výroba hotových jídel	Sezemice
Soukr. zemědělec Josef Dašek	zemědělství	Bukovina nad Labem
Kataforéssis CZ MD logistika	kataforické lakování	Dašice
MD logistika	mrazírny a logistické zabezpečení	Dašice
GreenGolf Pardubice, a.s.	rekreační činnost	Dříteč
Profi Aquarium Roman Papík	prodej exotických ryb	Dříteč
I.M.Service	servis a pronájem stavebních strojů	Libišany
Trading Dřevotvar	výroba čalounění na zakázku	Slepotice

Biosfor	výroba stimulatorů pro růst rostlin	Slepotice
Diton, s.r.o.	betonové produkty	Čeperka
JK Stavebniny	stavebnictví	Spojil

Co se týká zemědělství, je zájmové území značně využíváno vzhledem k dobrým půdním podmínkám. Pozemky se nachází v povodí řeky Labe, Chrudimky a Loučné. V době nadměrných srážek jsou zčásti zaplavovány. Zápavy postihují zejména území, na kterých byly v minulosti pěstovány trvalé travní porosty, především louky. Tyto pozemky byly zorněny a jsou využívány k intenzivnímu hospodaření. Na území regionu působí několik zemědělských družstev (některé jsou uvedeny v tabulce 12) a drobní samostatně hospodařící rolníci.

V současné době krajina není využívána dostatečně pestře, rozmanitě. Převažuje zaměření na rostlinnou a živočišnou výrobu, dále pak na pěstování zeleniny. V živočišné výrobě to je výroba mléka, vepřového a hovězího masa a výkrm kuřat. Ekonomika hospodářských subjektů je nepříznivě ovlivněna nízkou cenou prodávaných komodit a význam získávaných dotací pro udržení zemědělské výroby je velký.

Proto je nutno podpořit diverzifikaci zemědělských činností a začlenit ji nejen do péče o krajinu, ale i do rozvoje v oblasti cestovního ruchu.

1.5.6.2 Zaměstnanost

Míra nezaměstnanosti i počet uchazečů o místo v obcích regionu (tabulka 13) byla poměrně stabilní, v roce 2009 začala růst v roce 2011 došlo opět k poklesu. Obdobný jev lze sledovat v rámci celého pardubického kraje:

2008	5 %
2009	8 %
2010	9,1 %
2011	8,3 %
2012	8,1 %

Tabulka 13: Podrobný stav nezaměstnanosti v obcích MAS Regionu Kunětické hory v letech 2008 - 2011

Obec	2008		2009		2010		2011	
	míra nezam. (%)	počet uchazečů	míra nezam. (%)	počet uchazečů	míra nezam. (%)	počet uchazečů	míra nezam. (%)	počet uchazečů
Borek	9,7	10	14,6	15	17,48	18	18,5	20
Bukovina nad Labem	4,8	5	6,7	7	4,76	6	1,9	2
Časy	14,1	13	18,8	16	21,18	19	12,9	13
Čeperka	4,7	25	6,6	36	8,37	46	6	33
Dašice	6,9	61	12,2	106	10,14	87	8,2	75
Dříteč	6,7	8	15	18	15,83	22	20,8	25
Hrobice	5,2	5	10,4	10	8,33	8	9,4	9
Choteč	7,1	10	5,7	8	6,38	9	7,8	11
Kostěnice	1,2	4	6,4	16	7,54	19	5,2	14
Kunětické hory	2,5	3	8,3	10	8,26	10	5	6

Lány u Dašic	9,7	7	9,7	6	9,68	7	12,9	9
Libišany	3,6	8	7,7	17	8,14	18	7,2	17
Moravany	4,7	41	8,9	77	8,03	72	8,2	73
Němčice	4,6	3	12,1	8	28,79	20	13,6	9
Opatovice nad Labem	4,1	47	6,3	72	8,3	98	6,2	73
Podůlšany	7,7	6	7,7	6	6,41	5	6,4	5
Ráby	5,4	15	6,5	17	4,62	13	5	13
Rokytno	7,6	28	10,2	38	11,05	43	8,4	32
Sezemice	3,4	55	7,9	123	7,92	122	6,1	93
Slepotice	5,1	11	9,7	21	10,65	24	11,6	25
Spojil	7,7	10	11,1	13	14,53	19	12	14
Srch	4,7	23	8,6	42	8,37	43	8,8	44
Staré Hradiště	3,4	27	8,5	55	7,41	53	6,3	42
Staré Ždánice	5,3	16	9,2	28	11,84	36	8,9	27
Stěblová	3,8	3	6,3	5	8,75	7	3,8	3
Úhřetická Lhota	8,2	8	9,2	9	12,24	12	7,1	8
Újezd u Sezemice	10,2	6	22	14	10,17	6	8,5	5
Celkem	6	458	9,9	793	10,6	842	8,8	700

Zdroj dat: ČSÚ, k 31.12.2011

1.5.6.3 Závěr

V regionu se nacházejí především malé podniky a mikropodniky, kterým konkurují podniky z blízkých měst. Největším zaměstnavatelem je Elektrárna Opatovice (EOP). Zemědělská produkce se zaměřuje na rostlinnou a živočišnou výrobu, dále na pěstování zeleniny.

Nezaměstnanost v regionu má společný vývoj jako nezaměstnanost v Pardubickém kraji a z celorepublikového hlediska není alarmující.

1.5.7 Vzdělávání, školství

Některé z obcí MAS Regionu jsou zřizovateli mateřských a základních škol, v tabulce 13 lze nalézt výčet těchto obcí. V posledních letech roste počet mateřských školek v obcích, což je dáno migrací lidí produktivního věku, kteří buď mají malé děti, nebo si ve vesnické oblasti chtějí založit rodinu a obce se tak snaží vyhovět poptávce po mateřských školkách, nicméně poptávka je v současnosti v regionu stále větší než nabídka. Nejvíce tříd mateřské školy mají Sezemice.

V menších obcích, jak ukazuje tabulka 14, jsou základní školy zastoupeny většinou malotřídkami prvního stupně. Tyto malotřídky většinou nedokáží zaplnit svou plnou kapacitu a obce, které jsou jejich zřizovateli, na ně doplácují velké částky peněz (tabulka 15).

Tabulka 14: Přehled obcí MAS Regionu Kunětické hory provozující školní zařízení v roce 2012 podle počtu tříd

Název obce	Mateřská škola	Základní škola			celkem
		jen s prvním stupněm	jen s druhým stupněm	s prvním i druhým stupněm	
Čeperka	2	2	0	0	2
Dašice	4	0	0	10	10

Dříteč	2	2	0	0	2
Kostěnice	1	0	0	0	0
Moravany	2	5	4	0	9
Opatovice nad Labem	3	0	0	12	12
Ráby	1	0	0	0	0
Rokytno	2	5	0	0	5
Sezemice	8	0	0	18	18
Slepotice	1	0	0	0	0
Srch	2	5	0	0	5
Staré Hradiště	2	0	0	0	0
Staré Ždánice	2	2	0	0	0
Celkem	32	21	4	40	63

Zdroj dat: ČSÚ, k 31.3.2014

Přesto je důležité tyto školy udržet kvůli malým dětem, které by jinak musely dojíždět do měst. Další důvod, proč by měly být malotřídní školy zachovány je, že nabízejí dětem prvního stupně individuální přístup, který je u větších škol přes všechnu snahu omezený, nicméně pro rozvoj znalostí i schopností malého dítěte nezastupitelný.

Největší školy MAS Regionu Kunětické hory se nacházejí v Sezemicích, Opatovicích nad Labem a Dašicích, nebo-li obcích s nejvyšším počtem obyvatel.

Tabulka 15: Rozpočtové výdaje obcí MAS Regionu Kunětické hory v oblasti vzdělávání v letech 2008 - 2012

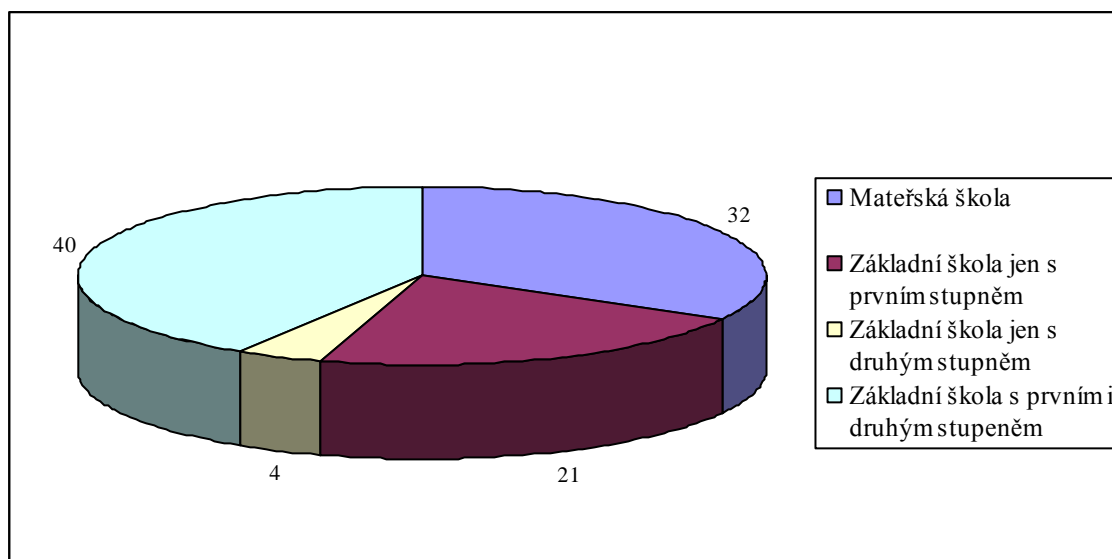
	2008	2009	2010	2011	2012
Borek	133 990 Kč	141 020 Kč	145 140 Kč	58 640 Kč	81 000 Kč
Bukovina nad Labem	106 570 Kč	132 530 Kč	179 680 Kč	174 140 Kč	161 430 Kč
Býšť	13 544 620 Kč	4 157 780 Kč	2 049 240 Kč	2 693 870 Kč	2 634 360 Kč
Časy	44 410 Kč	5 700 Kč	60 750 Kč	48 610 Kč	60 040 Kč
Čeperka	1 059 830 Kč	1 195 460 Kč	2 074 950 Kč	1 246 500 Kč	1 698 290 Kč
Dašice	2 961 070 Kč	3 161 870 Kč	3 164 060 Kč	3 661 210 Kč	16 708 000 Kč
Dříteč	551 010 Kč	771 780 Kč	933 090 Kč	5 447 680 Kč	7 185 410 Kč
Hrobice	92 730 Kč	112 580 Kč	102 970 Kč	103 840 Kč	80 180 Kč
Choteč	97 100 Kč	101 390 Kč	184 580 Kč	181 430 Kč	215 560 Kč
Kostěnice	466 530 Kč	1 727 680 Kč	401 980 Kč	343 760 Kč	397 550 Kč
Kunětické hory	158 420 Kč	171 230 Kč	211 480 Kč	159 490 Kč	184 380 Kč
Lány u Dašic	65 140 Kč	61 520 Kč	60 210 Kč	63 700 Kč	52 800 Kč
Libišany	264 150 Kč	337 280 Kč	392 340 Kč	415 470 Kč	340 510 Kč
Moravany	1 934 220 Kč	2 056 320 Kč	3 768 530 Kč	6 386 170 Kč	2 947 330 Kč
Němčice	58 650 Kč	162 900 Kč	293 330 Kč	911 680 Kč	171 550 Kč
Opatovice nad Labem	3 400 000 Kč	8 364 950 Kč	30 434 730 Kč	6 657 940 Kč	12 111 980 Kč
Podůlšany	57 530 Kč	85 710 Kč	103 400 Kč	112 530 Kč	72 850 Kč
Ráby	554 030 Kč	446 620 Kč	590 870 Kč	976 670 Kč	486 350 Kč
Rokytno	715 430 Kč	872 820 Kč	1 013 100 Kč	1 362 780 Kč	1 115 850 Kč
Sezemice	5 948 030 Kč	6 554 110 Kč	8 905 130 Kč	7 476 450 Kč	12 645 560 Kč
Slepotice	316 750 Kč	520 990 Kč	638 420 Kč	475 490 Kč	370 290 Kč
Spojil	147 080 Kč	187 130 Kč	345 590 Kč	277 940 Kč	260 370 Kč
Srch	1 734 210 Kč	746 310 Kč	900 140 Kč	7 352 490 Kč	12 168 260 Kč
Staré Hradiště	1 316 850 Kč	1 472 520 Kč	1 241 160 Kč	3 548 460 Kč	1 224 050 Kč
Staré Ždánice	1 220 100 Kč	7 248 480 Kč	1 949 840 Kč	7 431 870 Kč	1 353 290 Kč

Stěblová	21 290 Kč	33 370 Kč	54 870 Kč	56 600 Kč	87 500 Kč
Úhřetická Lhota	104 090 Kč	116 930 Kč	135 430 Kč	153 860 Kč	180 230 Kč
Újezd u Sezemic	21 880 Kč	15 440 Kč	29 630 Kč	38 420 Kč	49 020 Kč

Zdroj dat: www.rozpocetobce.cz, k 31.5.2014

Pokud mluvíme o struktuře škol v MAS Regionu Kunětické hory, pak lze poukázat na graf 12, z kterého vychází, že v regionu je nejvíce tříd v základních školách s prvním i druhým stupněm v počtu 40, které se nacházejí, jak už bylo zmíněno výše, v největších obcích regionu, pak následuje počet tříd mateřské školky v počtu 32, třídy základních škol jen s prvním stupněm v počtu 21 a v počtu 4 to jsou třídy základní školy jen s druhým stupněm, která se nachází pouze v Moravanech.

Graf 12: Struktura škol v MAS Regionu Kunětické hory v roce 2012 podle počtu tříd



Zdroj dat: ČSÚ, k 31.3.2014

Střední školy a učiliště, jakož i univerzita, se nalézají v krajském městě Pardubice nebo blízkém městě Hradec Králové. Jsou v minimálním dosahu autobusovou dopravou pro veškerou mladou populaci regionu MAS.

1.5.7.1 Závěr

V regionu se nacházejí malotřídní základní školy a ve městech i dvoustupňové základní školy. Malotřídní základní školy mají problémy s trvale volnou kapacitou. Naopak nedostatek volných míst trápí mateřské školy. Střední školy a vysoké školy se nacházejí v blízkých krajských městech.

1.5.8 Veřejná správa v regionu

1.5.8.1 Řízení obcí

Základním příjmem obecního rozpočtu byly v roce 2012 ve většině obcí příjmy z daní, výjimku tvořily pouze dvě obce a to obec Dříteč, která obdržela dotace na přestavbu a rekonstrukci místní školy a školky, a obec Podůlšany. Mezi další příjmy obcí byly příjmy kapitálové a nedaňové.

Obce své finanční prostředky nejvíce vkládaly do chodu veřejné správy, bydlení, komunálních služeb a územního rozvoje, vzdělávání, do ochrany životního prostředí a průmyslu (provoz technické infrastruktury, provoz veřejné dopravy, atd.), díky čemuž u některých obcí docházelo k deficitnímu rozpočtu. Výše rozpočtových deficitů a přebytků lze nalézt v tabulce 16.

Tabulka 16: Rozpočet obcí MAS Regionu Kunětické hory k roku 2012

Obec	Počet obyvatel	Rozpočet			
		2000-2012	2012	nejvíce příjmů 2012	nejvíce výdajů do ... v roce 2012
Borek	253	+2 491 820 Kč	+2 212 780 Kč	daňových	VS B O
Bukovina nad Labem	229	+11 054 430 Kč	+1 346 610 Kč	daňových	VS O V
Časy	228	-481 190 Kč	+509 000 Kč	daňových	VS B O
Čeperka	980	-76 684 270 Kč	+816 630 Kč	daňových	VS P V
Dašice	2387	-1 755 790 Kč	-335 950 Kč	daňových	V B VS
Dříteč	397	-14 416 910 Kč	-22 200 Kč	dotace	V VS B
Hrobice	211	-159 970 Kč	+429 850 Kč	daňových	VS B O
Choteč	321	+2 434 780 Kč	+1 266 700 Kč	daňových	O VS B
Kostěnice	523	+89 310 Kč	+1 143 700 Kč	daňových	VS B K
Kunětické	276	-617 030 Kč	-678 620 Kč	daňových	P VS B
Lány u Dašic	146	+10 507 780 Kč	+773 530 Kč	daňových	VS B O
Libišany	480	-2 187 870 Kč	+808 240 Kč	daňových	P VS O
Moravany	1806	+5 298 570 Kč	+108 490 Kč	daňových	B VS SV
Němčice	526	+1 122 390 Kč	+976 650 Kč	daňových	VS O P
Opatovice nad Labem	2465	-32 993 830 Kč	+3 842 560 Kč	daňových	V VS B
Podůlšany	155	-2 761 560 Kč	+7 325 580 Kč	dotace	P VS B
Ráby	581	-558 420 Kč	+486 930 Kč	daňových	VS P B
Rokytno	826	+349 402 360 Kč	-1 024 390 Kč	daňových	B VS V
Sezemice	3568	-2 847 990 Kč	+4 767 850 Kč	daňových	VS V B
Slepotice	440	+265 020 Kč	+1 004 870 Kč	daňových	B VS K
Spojil	447	+2 967 240 Kč	+124 270 Kč	daňových	VS O T
Srch	1391	-24 191 540 Kč	-5 730 670 Kč	daňových	V VS P
Staré Hradiště	1600	+5 358 560 Kč	+2 490 120 Kč	daňových	P VS B
Staré Ždánice	701	-2 533 730 Kč	+2 022 610 Kč	daňových	VS V P
Stěblová	222	+307 270 Kč	-2 125 650 Kč	daňových	B VS O
Úhřetická Lhota	245	+2 117 560 Kč	+250 710 Kč	daňových	VS V B
Újezd u Sezemice	137	+151 120 Kč	+1 231 710 Kč	daňových	VS B L

Zdroj: www.rozpoctobce.cz, k 31.5.2014

Poznámky:

VS - veřejná správa

B - bydlení, komunální služby a územní rozvoj

O - ochrana životního prostředí

V - vzdělávání

P - průmysl

Z a L - zemědělství a lesy

K - kultura, cirkve a sdělovací prostředky

SV - sociální věci

T - tělovýchova a zájmová činnost

1.5.8.2 Informovanost

Obce k informovanosti občanů používají pravidelně obecní rozhlas a internetové stránky. Jako doplněk k tomuto základu, jak z dotazníkového šetření, které v obcích proběhlo, bylo zjištěno, že většina obcí MAS Regionu Kunětické hory s frekvencí 1x – 6x ročně vydává místní zpravodaj, resp. občasník, v kterém občanům obce sdělují základní či významné informace z činností zastupitelstva, místních spolků a jednotlivců a hodnotí dosavadní konání v obci. Tyto zpravodaje bývají zdarma roznášeny do poštovních schránek občanů obce a také jsou k dispozici na internetových stránkách obcí.

1.5.8.3 Spolupráce

Všechny obce MAS Regionu Kunětické hory až na obec Opatovice nad Labem jsou součástí jednoho ze dvou svazků obcí, konkrétně Svazek obcí pod Kunětickou horou a Svazek obcí Loučná. Tyto Svazky vznikly na základě od roku 2002 se rozvíjející spolupráce mezi obcemi.

Díky těmto svazkům a jim předcházejícím sdružením se naučily představitelé obcí scházet a diskutovat o základních problémech, které obce zatěžují, a zlepšila se i spolupráce mezi nimi, díky čemuž bylo uskutečněno i několik projektů týkajících se bezpečnosti v obcích, informovanosti v obcích či obecních mobiliářů. Dalším výsledkem spolupráce obcí je zlepšující se informovanost občanů o akcích konajících se v jiné obci, protože obce se snaží tyto informace na svých úředních deskách a internetových stránkách sdílet. Mezi přínosy patří nárůst spolupráce při sdílení informací týkajících se získávání dotací. A právě sdílení informací a pomoc při získávání dotací jsou dva základní prvky, o které obce nejvíce stojí.

Celý MAS Region Kunětické hory je dále součástí SO ORP Pardubice, s kterým se snaží všechny obce na území regionu spolupracovat při vznikající strategii v rámci SO ORP Pardubice.

1.5.8.4 Bezpečnost

Bezpečnost v regionu zajišťuje Policie ČR. Na území regionu je k dispozici městská policie v Opatovicích nad Labem a Sezemicích. S městskými policiemi vč. pardubické městské policie mají okolní obce, které nemají na svém území policejní služebny, sepsané smlouvy.

Městská policie a policie dohlíží na dodržování silničních pravidel, řeší přestupky a trestné činy.

1.5.8.5 Závěr

Veřejná správa na území regionu v rámci svých finančních možností funguje většinou dobře. Snaží se o rozvoj regionu, informování občanů, zajištění bezpečnosti a vzájemně mezi sebou spolupracovat.

1.5.9 Turistické hodnoty regionu

Z dotazníkového šetření mezi obyvateli a návštěvníky regionu vyplynulo, že si MAS Regionu Kunětické hory nejvíce cenní přírodu, avšak postrádají cyklostezky a větší propagaci turistického ruchu v regionu.

V následujícím textu se budeme věnovat kulturním a přírodním hodnotám regionu, které stojí za péči a návštěvu.

1.5.9.1 Historie území

Jednou z předností území MAS Regionu Kunětické hory je bohatá historie, díky které nabylo území své dnešní podoby, kterou lze využít především v turistickém ruchu.

První ojedinělé stopy pohybu člověka v regionu patří do poslední doby ledové (kolem 40 tis. – 10 tis. př.n.l.). Tábořiště lovců byla proto spíše zimní a krátkodobá a jsou jen obtížně zjištělná. Víme bezpečně vlastně pouze o jednom – na Kunětické hoře. V dalších staletích se na území regionu střídaly různé kultury včetně Lidu popelnicových polí a Keltů. I po těchto kulturách se nám zachovaly cenné nálezy.

Osídlování území regionu ovlivnila jeho výhodná poloha: protéká jím řeka Labe a Loučná. První Slované přišli pravděpodobně po Trstenické stezce, ale v první vlně se zde neusazovali, pouze prošli do nitra Čech. Slovanské osídlení se začalo v regionu objevovat až v 10. století – např. v Opatovicích nad Labem a v Libišanech. V Kuněticích stál již v 11. století románský kostelík. Bylo to u strategického brodu přes Labe, kudy pravděpodobně procházela tehdy důležitá cesta směrem k Hradci Králové.

Osídlení začalo houstnout především vlivem kolonizační činnosti klášterů. Na území regionu existovaly dva: roku 1086 založil Vratislav II. benediktýnský Opatovický klášter a někdy kolem poloviny 13. století vznikl ženský cisterciácký klášter v Sezemicích.

Většina obcí regionu vznikla v době gotické, čehož dokladem jsou gotické kostely ve Starých Žďanicích, Opatovicích, Dřítči či Sezemicích. Ve středověku se tedy vytvořila základní struktura osídlení.

V době husitských válek zanikly oba kláštery a na Kunětické hoře byl postaven 1421 husitský hrad. Roku 1490 koupil kunětickohorské panství Vilém z Pernštejna a připojil ho k pardubickému panství, na němž byl vybudován impozantní rybníční systém. Kromě rybníků bylo nutné vybudovat i kanály k jejich napájení. Nejdelsí a nejslavnější je Opatovický kanál dlouhý 32,7 km, jehož vedení v tak rovinaté krajině muselo být velmi obtížné. Jeho trasa využívá opuštěného původního koryta Labe. Dalším kanálem je např. Dvakačovický kanál.

Díky rybníkům se proměnilo také osídlení, neboť byly zatopeny některé vesnice a jiné přemístěny jako např. Stěblová. Roku 1509 Vilém z Pernštejna výrazně přestavěl Kunětickou horu a lépe ji opevnil. Přesto byla ale roku 1645 dobyta Švédy.

Od konce 18. století začínalo rybníkářství upadat a rybníky se vysoušely a měnily na pole. Následovala vlna vzniku nových vesnic, kdy vznikly např. vesnice Moravany, Spojil, Ráby a osady Zástava a Drahoš.

1.5.9.2 Příroda

Životní prostředí příměstských aglomerací a obcí v blízkosti větších měst nedisponuje takovou mírou rozmanitosti, jako volná příroda. Lze ji však lépe využít. S kvalifikovaným a citlivým přístupem lze krajinu dotvořit k potřebě a vyžití obyvatel daného území pro tvorbu odpočinkových aktivit.

Region leží v úrodném Polabí, čímž je dán jeho jednotný charakter území – převážně rovinnatý terén s převažujícími zemědělskými plochami, místy lesními plochami. Výraznými dominantami regionu je Kunětická hora se stejnojmenným hradem. Vrchol této znělcové hory vystupuje 82 m nad okolní rovinnatou krajinou a dále četné vodní toky: Loučná, Labe, Novohradka, Lodrantka. V oblasti není vyhlášeno žádné chráněné krajinné území pouze **dvě přírodní rezervace - Baroch** ležící jižně od obce Hrobice a **Přesypy u Rokytna**. Dále se na území nachází **několik přírodních památek** např. **Hrozná, Tuň u Hrobic, Přesypy u Malolánského**. Tyto oblasti jsou blíže popsány v části dokumentu zabývající se životním prostředím.

Dalšími přírodními zajímavostmi MAS Regionu Kunětické hory jsou:

Libišanské louky

Chráněné slatinné louky a rákosiny (11,94 ha). Známá botanická lokalita.

Písník u Opatovic

Jedna z posledních chráněných lokalit (6,47 ha) výskytu sysla obecného ve východních Čechách.

Úhřetická Lhota

Podél náhonu Zmínka leží lužní les s výskytem vzácných rostlin.

Vesecký kopec

Nejvyšší písečná duna v Čechách, částečně zaniklá těžbou písku. Převyšuje okolí o 20 m.

1.5.9.3 Kulturní památky

Dašice

Dnes stojí kolem náměstí měšťanské domy převážně z přelomu 18. a 19. století. Původně měly všechny domy na náměstí podloubí. Do dnešních dnů se dům s podloubím zachoval pouze jediný. Před tímto domem stojí také tři barokní sochy světců. Jedná se o sv. Václava, sv. Barboru a sv. Norberta. Na náměstí stojí socha sv. Jana Nepomuckého s andílkem z roku 1739 a také pískovcový kříž z roku 1782. Kromě nich zdobí náměstí i secesní litinová kašna se sochou Grácie, která nese nádobu s vodou. Byla vyrobena firmou R.A. Smékal z Prahy. Budova nové radnice je poměrně mladá – pochází z roku 1925. **Kostel**

Narození Panny Marie stál v Dašicích již před rokem 1349. Dnešní podoba kostela je z roku 1548. Zajímavou stavební památkou je i **novorenesanční budova mlýna**, který má mansardovou střechu a zbytky sgrafitové výzdoby na fasádách. Před mlýnem stojí další socha sv. Jana Nepomuského, tato z roku 1746. V mlýně pracují již 70 let téměř bez přerušení dvě ležaté Kaplanovy turbíny.

Dříteč

Dřítečský **kostel sv. Petra a Pavla** pochází z roku 1336. Je kamenný a má jednu loď. Presbytář má půdorys nepravidelného pětiúhelníka a je zaklenutý klenbou s kamennými žebry. V místě, kde se sbíhají, je na kamenném svorníku vytesána tvář sv. Petra. Sakristie kostela je také gotická. Kostel byl upravován již v r. 1699. Při opravě v roce 1864 byla uvnitř kostela nalezeny nástěnné malby zobrazující přijímání pod obojí. Dokazovaly, že kostel byl svého času utrakvistický a ne katolický. Bohužel oprava byla vedena v takovém duchu, že tyto staré malby byly zničeny. Dnes jsou uvnitř malby z roku 1952 od malíře Vokolka.

Hrad Kunětická hora

Mohutný pozdně gotický **hrad** na Kunětické hoře tvoří impozantní dominantu a symbol zdejšího kraje. Až do husitských válek byla Kunětická hora v majetku blízkého Opatovického kláštera. Hrad dal postavit v letech 1421 – 1423 hejtman Diviš Bořek z Miletínka a přenesl na něj správní středisko z Opatovic nad Labem. Na konci 15. a v první polovině 16. století jej Pernštejnové proměnili v důmyslně opevněný mohutný hrad. V r. 1645 hrad dobyla a vypálila švédská vojska. Hrad už nikdy nebyl obnoven. Objekt pak silně narušila těžba lomového kamene v 19. století. Do dnešní doby se zachovala část unikátního opevňovacího systému s pásy hradeb, zesílenými baštami a dělostřeleckými rondely. Jádrem hradu tvoří rekonstruovaný palác s uzavřeným vnitřním nádvořím, vysokou kruhovou věží a samostatně stojící **kaple sv. Kateřiny**. Hradní věž je nejvyšším místem v okolí a nabízí jedinečné průhledy od hladin polabských rybníků až do Krkonoš. Prostory hradního paláce slouží výstavním účelům, rozlehlé vnitřní nádvoří vytváří v turistické sezóně romantickou kulisu skupinám historického šermu či ukázkám výcviku dravých ptáků. Kunětická hora je také významnou lokalitou zoologickou a botanickou, bohatým a chráněným nalezištěm četných druhů živočichů a rostlin.

Kunětice

Dominantou Kunětic je **kostel sv. Bartoloměje**. Vznikl jako románský kostelík v 11. stol. a byl přestavěn ve vrcholně gotickém slohu. Na Pardubicku zastupuje nejstarší dochovanou architekturu z konce 11. století. Uvnitř kostela je sálový prostor se sloupem uprostřed, do nějž je sklenuta gotická síťová klenba. Po stranách oblouků kostelní lodi je část dochovaných fresek z dob Karla IV. Po požáru r. 1794 byl kostel novogoticky restaurován r. 1897 Fr. Schmoranzem, který též přistavěl věž. Uvnitř kostela jsou i **renesanční náhrobky**. Před objektem OÚ je **socha sv. Jana Nepomuckého** - národní kulturní památka.

Libišany

Východně od obce se nachází rašeliniště, kde se těží rašelina pro lázně v Bohdanči. Severovýchodně od obce v místě zvaném Na bahnech byly objeveny **kolové stavby a sídliště z mladší doby kamenné**. Uprostřed obce je pahorek se zbytky příkopu po někdejší tvrzi.

Moravany

Zprávu o **kostele sv. Petra a Pavla** máme již z roku 1350. Původní kostelík byl ovšem pouze dřevěný a bez věže. Zvony byly zavěšeny ve zvonici taktéž dřevěné, která stála opodál. Roku 1782 byl vystavěn kostel nový zděný – barokní a v této podobě ho vidíme i dnes.

Opatovice nad Labem

Dominantou Opatovic je **kostel sv. Vavřince** se základy patrně z 2. pol. 13. století, přestavený r. 1421. Kostel je jednolodní s pravouhlým presbytářem a věží zakončenou gotickým kamenným jehlanem s cimbuřím. **Mlýn** je z r. 1804 s pilastry. Před ním **sochy sv. Jana Nepomuckého a Ukřižovaného s P. Marií** z 18. století.

Ráby

Lovecký zámek v lese těsně u Rábů je také kulturní památkou. V 16. stol zde byla pány z Pernštejna postavena jednopatrová renesanční budova - zámek - se zahradou. Dnešní podoba zámku i budov k němu náležejících, jako např. hájovna, je z roku 1863. O přestavbu se zasloužil baron Richard Drasche. Bylo to jeho letní sídlo a sloužilo i loveckým hostům při pořádání lovů v přilehlé dančí oboře. Zámek připomíná švýcarská horská sídla a jeho architekt byl zřejmě přizván z ciziny. Les byl dříve parkem a tvoří jej převážně cizokrajné dřeviny.

Sezemice

Zachovanou památkou je **kostel Nejsvětější Trojice**. Jeho raně gotický původ dokládají některé části zdi z gotických polévaných cihel, což je v českém prostředí neobvyklá stavební zajímavost. Boční **kaple sv. Anny** s obkročnou klenbou vznikla patrně pod vlivem parléřské stavební huti. Kostel byl přestavován v baroku (ve druhé čtvrtině 18. století). **Dřevěná osmiboká zvonice** blízko kostela je z první poloviny 16. století. Její nejstarší zvon byl ulit v roce 1553. V Sezemících se také zachovalo několik krásných domovních štítů ve stylu selského baroka.

Slepotice

Kostel Povýšení Svatého Kříže se poprvé písemně připomíná roku 1350. Tehdy náležel k biskupství litomyšlskému. V roce 1540 byl původní dřevěný kostel přestaven, ale zůstal dřevěný až do konce 18. století. Dřevěná zvonice se třemi zvony bývala od kostela oddělena. V r. 1818 byl vystavěn zděný kostel, o což se velmi přičinil slepotický učitel Tobiášek. Zvenku v kostelní zdi jsou zasazeny pískovcové náhrobky rytířů ze Slepotic ze 16. století, které byly původně uvnitř chrámu. V interiéru kostela je hodnotné **sousoší Kalvárie** (Kristus na kříži a pod ním Bolestná Panna Marie a sv. Jan) z 1. poloviny 18. století a rokoková kazatelna. Najdeme zde také dřevěnou kruchtou – hudební kúr o patro vyvýšený nad podlažím kostela – určený pro varhany, pěvecký sbor a hudebníky.

Staré Ždánice

Přesný rok postavení **kostela sv. Václava** ve Starých Ždánicích není znám, ale jeho raně gotická stavební fáze klade založení do 1. poloviny 14. století. Během času byl několikrát stavebně upravován a opravován - první větší přestavba je kladena do 1. poloviny 16. století, další raně barokní do 1. poloviny 17. století. Troje opravy a úpravy, které proběhly v 19. a počátkem 20. století pak daly kostelu jeho dnešní tvář. Obdélnou jednoduše uzavírá na východní straně čtvercové kněžiště, zaklenuté křížovou klenbou s jednoduše vyžlebenými žebry. K severní straně kněžiště je přistavěna masivní hranolová věž s cimbuřím, zakončená kamenným jehlanem. Interiér kostela je novogotický a nahradil při opravách v devatenáctém století původní vybavení kostela.

1.5.9.4 Technické památky

Kunětice

Technickou památkou je **vojenský most** přes řeku Labe. Byl postaven v r. 1947 z prostředků UNRRA, čímž zanikl dosavadní převoz.

Němčice

Státem chráněnou památkou je betonový **obloukový most** v Němčicích z roku 1934.

Opatovický kanál

Kanál začíná u Opatovic a končí u Semína, kde vrací labskou vodu zpět do Labe. Tento kanál, jehož část vznikla zřejmě již ve 12. století díky mnichům Opatovického kláštera, byl vybudován Pernštejnů v letech 1498 až 1514. Kromě napájení rybníků tehdy poháněl několik mlýnů, hamrů a valch v rámci pardubicko-bohdanečské rybniční soustavy. Kanál je dlouhý 32,7 km a jeho šířka je od 1,5 do 15 m. Jedná se o významné technické dílo rané renesance a je to technická památka. Zachovalé mosty přes Opatovický kanál ze 16. století lze spatřit v Opatovicích nad Labem a Starých Ždánicích.

Srch

Renesanční památkou na území mikroregionu je tzv. **Vodárna**, pocházející z r. 1515, kterou zde nechali postavit páni z Pernštejna. Vodárnu najdeme u stavení čp. 11 v Srchu. Tento klenutý sklep byl vybudován nad pramenem, který ani v tuhých zimách nezamrzal. Ze studny byla voda odváděna dřevěným potrubím (i pod řekou Labe) do kašny na pardubickém náměstí a do zámku.

1.5.9.5 Zajímavosti regionu

Apolenka – hipoterapeutické centrum

Stále se rozvíjející areál v obci Srch. V současné době nabízí hipoterapii pro veškeré složení populace. Organizují jezdecké podniky, kulturní akce a vyjížďky po okolí. Zajišťují výcvik a ustájení koní. V budoucnu bude zajištěno ubytování, vč. sociálního zázemí, parkoviště, občerstvení, kolbiště, venkovní tribuny, nové ohrady pro koně a hospodářská zvířata. Budou zajišťovány ukázky chovu domácího a exotického zvířectva.

Jezdecký ranč

Jezdecký ranč v Rokytně zajišťuje projížďky po okolí na koních.

Muzeum Perníku

Vzniklo ve zprovozněném multifunkčním objektu původního lesního zámečku v Rábech. Jedná se o stále se rozvíjející stálou expozici na téma perník. Je zde vytvořen unikátní výstavní okruh, stálé expozice, možnosti tvorby perníku pro děti. Je zde také **IC Děda Vševěda**. I venkovní okolí objektu je tématicky ztvárněno k tématu. V budoucnu bude Muzeum zajišťovat delší tématické pobyty vč. ubytování, občerstvení, internetové kavárny, jednacích sálů, atd. V areálu je zprovozněna **půjčovna jízdních kol**. Je zde také sídlo **Perníkového hejtmanství**, které má totožné hranice s Pardubickým krajem.

GreenGolf Kunětická hora

Nově budovaný sportovně rekreační areál v prostoru bývalých odkališť Opatovické elektrárny. Rozsáhlou rekultivací bylo dosaženo návratu těchto území do přírodně využitelných lokalit při zlepšení stavu životního prostředí. V areálu vzniklo golfové hřiště s veškerým zázemím /klub, hotel, prodejna golfových potřeb/ a dále doplňková sportoviště – zpevněné sportovní plochy, stezky pro brusle a kola, atd.

Opatovický písňík

Vytěžením štěrkopísku vznikl krásný rekreační areál, který je již desítky let využíván obyvateli Hradecka a Pardubicka. V současnosti je zpracovávána koncepce na důstojné rekreační využití celého areálu. Situace ostatních lokalit přírodního koupání je obdobná.

Přístaviště výletního parníku Arnošta z Pardubic

Přístaviště v Kuněticích u výletní restaurace U Přívozu. Trasa parníku je Kunětické hory – Pardubice – Přelouč. Jízdní řád www.pardubicka-plavebni.cz.

Stáj HASÁK

Stáj HASÁK V Hrobicích. Zajišťuje vyjížďky na koních po okolí. 3x ročně pořádá jezdecké závody.

VIC Ráby

Vzdělávací a informační centrum v Rábech poskytuje veškerý servis pro pořádání vzdělávacích a společenských akcí, vč. ubytování a stravování.

1.5.9.6 Závěr

Území MAS Region Kunětické hory přes svou bohatou historii nemá až na hrad Kunětickou horu kulturní památky významnějšího charakteru, nicméně zajímavostí na jejím území je celá řada. Potenciál území leží především ve využití polohy a typu krajiny.

1.6 Vyhodnocení rozvojového potenciálu území

1.6.1 Území a lokality pro další rozvoj

Ve většině obcí, na jejichž území MAS Region Kunětické hory působí, jsou rozvojové plochy především však na výstavbu rodinných bytů a v držení soukromých vlastníků. Stejně tak většina obcí v dotazníkovém šetření uvedla, že zaznamenala zájem o výstavbu rodinných domů.

Mezi obce s vlastními rozvojovými plochami patří obec Dašice, která má jednu průmyslovou zónu a dvě rozvojové plochy pro výstavbu RD ve svém vlastnictví, avšak větší z rozvojových ploch je soudně blokována. Obec Kunětice má v územním plánu vymezen dostatek rozvojových ploch pro drobnou řemeslnickou výrobu. Obce Libišany, Moravany, Staré Hradiště, Stěblová, Újezd u Sezemic mají rozvojovou plochu pro výstavbu RD. Obec Spojil má ve svém vlastnictví rozvojovou plochu pro výstavbu multifunkčního objektu (školka, obchod, senior centrum, obecní úřad, zázemí pro hasiče, lékaře).

1.6.2 Lidský potenciál

Největším podnikem působícím na území MAS Regionu Kunětické hory je EOP, a.s. provozující tepelnou elektrárnu u Opatovic nad Labem. Elektrárna byla spuštěna v roce 1959 a pracuje v ní přibližně 370 zaměstnanců. Mezi další významnější podniky patří golfové a rekreační středisko GreenGolf Pardubice, a.s., Mrazírny Dašice, zemědělská družstva ZEAS a Agrospol Hostovice, RCD Radiokomunikace, výroba obuvi, kožené galanterie a doplňků SAM, instalátérské práce Instatop CZ, výroba pokrmů Bazalka catering a Frencl, kataforické lakování Kataforéssis CZ MD logistika, pronájem a servis stavebních strojů I. M. Service, prodej exotických ryb Profi Aquarium Roman Papík, bioplynová stanice AgroKras, betonové produkty Diton a další.

Tyto malé a střední podniky mají většinou vlastní rozvojové záměry a vyhledávají vhodné příležitosti. Důležitými pro zaměstnanost a rozvoj regionu jsou i drobní a malí podnikatelé, kteří působí v rozmanitých řemeslech a službách. Souhrnně je však třeba říci, že **hospodářská síla regionu není velká:** chybí velké podniky, není profilující odvětví, hospodářskou sílu na sebe vážou obě velká města atd.

Nenahraditelným prvkem pro udržení kvality života jsou různé **spolky a neziskové organizace v obcích, které sdružují obyvatele se zájmem o volnočasové nebo veřejně prospěšné aktivity.** Mezi nejvýznamnější a v mnoha obcích nejaktivnější jsou z tohoto hlediska sdružení dobrovolných hasičů a sportovní kluby. Novodobějším prvkem jsou ženské spolky, díky nimž roste i počet aktivit pro nejmenší děti.

Do lidského potenciálu, který může region využít patří i spolupráce se studenty především z blízkých univerzit v Pardubicích a Hradci Králové. Nelze ani zapomenout na zaměstnance a žáky škol na území regionu, kteří jsou velkou hybnou silou pro společenský život obcí.

1.6.3 Rozvojový potenciál

Rozvojový potenciál regionu spatřuje MAS především v těchto faktorech a zdrojích:

1. Rozhodující je blízkost obou velkých měst, především Pardubic. Tato blízkost má zásadní vliv na intenzitu dopravy v regionu, na zaměstnanost místních obyvatel a jejich dojížděku za prací, ale i na krátkodobou (jednodenní) návštěvnost obyvatel měst. Současně je však zdrojem i některých méně příznivých skutečností: omezuje možnosti místního drobného obchodu a služeb, příp. občanské vybavenosti, odčerpává zájemce o část volnočasových, zájmových aktivit, ale možná i o samostatné podnikání aj. Velká města tu působí jako „magnety“ ekonomické i zájmové aktivity obyvatel regionu. MAS však chce blízkost velkých měst naopak využít jako zdroj poptávky po volnočasových službách (příměstský cestovní ruch) a po bydlení ve venkovském prostředí a také jako podnět pro širší činnost místních spolků.

2. Druhým faktorem je spolupráce obcí, vzájemná komunikace a informovanost. Obce už před rokem 2002 utvořily spolky obcí, které měly sloužit pro vzájemnou komunikaci. Od roku 2002 jsou na území regionu aktivní dva svazky: Svazek obcí pod Kunětickou horou a Svazek obcí Loučná. V rámci svazků dochází ke komunikaci představitelů obcí a uskutečňování projektů menšího rázu:

Svazek obcí pod Kunětickou horou – Propagační materiály (mapa cyklotras), pasportizace venkovské architektury včetně realizace rekonstrukcí, mobiliář pro obce, ukazatelé rychlosti (pasivní radary).

Svazek obcí Loučná - cyklostezka Sezemice, technický dvůr Sezemice, projekt regionálních cyklotras, značení cyklotras, instalace informačního mobiliáře, cyklostezka Sezemice-Choteč, informační a odpočinkový mobiliář.

3. Podpora ze strany samosprávy je pro MAS RKH dalším pozitivním faktorem úspěšné realizace předkládané strategie. O rozvoji MAS, jejích záměrech a o celé strategii rozvoje jsou průběžně informovány všechny místní aktivní subjekty (především pak vedení všech zapojených obcí). Jejich podpora, jakož i podpora ze strany Pardubického kraje, Úřadu práce a dalších institucí se dá očekávat i do budoucna, neboť MAS přinese do kraje významné finanční prostředky.

4. Schopnost obcí získávat a využívat dotace a granty: v regionu MAS jsou obce aktivní v získávání dotačních prostředků. Dotace jsou využívány na podporu školství, oprava památek, získání pracovní síly (dotace z úřadu práce), údržba technické infrastruktury, atd.

5. Komunitní způsoby práce a aktivní zapojování občanů: v řadě obcí spolupracují zastupitelstva s aktivní částí veřejnosti.

V červenci 2014 byla Zlatou stuhou - tradičním symbolem pro vítěze soutěže Vesnice roku 2014 v Pardubickém kraji – oceněna obec Dříteč, která uspěla v konkurenci 16 obcí. Dříteč už loni získala Bílou stuhu. Podle vyjádření hodnotící komise, Dříteč „nadchla množstvím společenských aktivit a také tím, že rozvoj obce je řešen dlouhodobě a koncepčně... Dříteč se představila jako živá obec, která je do budoucna připravena se i nadále rozvíjet.“¹

6. Spolupráce podnikatelů: V regionu se podnikatelé volně sdružili kvůli společné propagaci místních výrobků značkou původu a kvality. Od roku 2014 se vybrané potravinářské i nepotravinářské výrobky certifikují pomocí označení Kraj Pernštejnů - regionální produkt. Také zde je značný rozvojový potenciál a MAS bude podporovat šíření značky na další produkty a služby.

¹ Cit. dle <http://www.pardubickykraj.cz/aktuality/78465/dritec-zlata-ve-vesnici-roku-pardubickeho-kraje>.

1.6.4 Finanční a další prostředky území

Z tabulky 16 je patrné, že většina rozpočtových příjmů plyne obcím z daní, nicméně příjmy z krajských dotací jsou také nedílnou součástí obecních rozpočtů.

V roce 2012 byl deficit rozpočtu celkem za všechny obce území MAS Regionu Kunětické hory 22 881 880 Kč. Pokud bychom sledovali, jak si rozpočty obcí stojí za období dvanácti let, konkrétně 2000 – 2012, pak by byl výsledek za celé období byl kladný.

Obce své finanční prostředky nejvíce vkládaly do chodu veřejné správy, bydlení, komunálních služeb a územního rozvoje, vzdělávání, do ochrany životního prostředí a průmyslu (provoz a údržba technické infrastruktury, provoz veřejné dopravy, atd.).

Přestože v minulém období nebyla strategie MAS RKH z PRV podpořena, **obce a místní organizace uskutečnily řadu záměrů, kterými tehdejší strategii naplňovaly.** Byly přitom využívány tyto finanční zdroje:

- prostředky PRV (mimo opatření IV.1 implementované místními akčními skupinami)
- prostředky OP Vzdělávání pro konkurenceschopnost, OP LZZ, ROP Severovýchod, OP ŽP a OP PI
- grantový program Pardubického kraje
- rozpočty obcí
- vlastní prostředky podnikatelských subjektů a neziskových organizací
- prostředky nadací

Pro příští období bude vícezdrojové financování používáno i nadále a protože se zvětší rozmanitost příjemců a jejich záměrů (průnik do dalších OP), lze počítat i s rozmanitějšími finančními zdroji pro realizaci.

1.6.5 Závěr

Z analýzy současného stavu a z vyhodnocení potenciálu vyplývá, že region nepatří mezi hospodářsky slabé a disponuje dostatečným potenciálem pro svůj další (endogenní) rozvoj. Podpora z veřejných zdrojů (EU, státní rozpočet, rozpočet kraje) však významně napomůže obnově a rozvoji všech oblastí života, povede ke zvýšení kvality života obyvatel, podpoří místní ekonomiku a cestovní ruch a posílí schopnost spolupráce obcí a dalších místních subjektů.

1.7 SWOT analýza celková

SWOT analýza byla sestavena na základě socioekonomické analýzy, dotazování občanů a dalších subjektů regionu včetně členů spolku a z výsledků činnosti pracovních tématických skupin.

Vybavenost obcí a služby v obcích

Silné stránky	Slabé stránky
<ul style="list-style-type: none">- oblast vhodná pro rezidenční bydlení- dostatečně hustá silniční síť- celková činnost infrastruktury- zajištění zdravotní péče- centra vzdělanosti- dostupnost MHD	<ul style="list-style-type: none">- zastaralá sportoviště v obcích- veřejná zeleň, mobiliáře, parky- třídění odpadu- špatný stav místních komunikací- nedostatek akcí pro děti- chybějící zázemí pro volnočasové

<ul style="list-style-type: none"> - v blízkosti velká města včetně krajského - zájem lidí o výstavbu RD - velmi dobrá plynofikace území - zlepšující se kulturní život v obcích - spolky a zájmových organizací ve většině obcí - tradiční a zábavné kulturní akce regionu - dostatek míst na ZŠ - zvyšující se zájem obcí a aktivita občanů a firem o své životní prostředí - aktivita – spolupráce se svazkem obcí 	<ul style="list-style-type: none"> aktivita a služby především v menších obcích - nedostatečná dopravní obslužnost v místních částech - špatná komunikace při tvorbě jízdnicí řádů - nedostatek míst v DPS a stárnutí obyvatelstva - nedostatek volných míst v MŠ - chybí veřejné WC - vznikající satelity, popř. rozdíly mezi novou a starou zástavbou - stavební pozemky většinou ve vlastnictví soukromníků - v některých obcích chybějící kanalizační systémy a ČOV - blízkost tepelné elektrárny včetně odkališť - časté deficitní rozpočty obcí v minulých letech - finance - byrokracie projektů - bezpečnost - neaktivita a nedůvěra občanů - nemožnost oddělit občany, kteří třídí odpad a kteří ne - chybí prodejny základních potravin nebo pojízdné prodejny v malých obcích a místních částech
Příležitosti	Ohrožení
<ul style="list-style-type: none"> - společenské zázemí obcí a multifunkční objekty - využití předností, které nabízí venkovské prostředí - operativní dopravní obslužnost - spolupráce obce s podnikatelskou sférou a neziskovou sférou - větší zapojení mladých lidí do činností obce - podpora alternativ MŠ (bytové školky, dětské skupiny,...) - obnova krajinného rázu, údržba prvků v krajině - oprava kulturních památek - udržování a případné zlepšování kultury v obcích - úprava vodního režimu v krajině - zajištění základní občanské vybavenosti 	<ul style="list-style-type: none"> - rušení stávajících služeb obcí (knihovny, kina, pošta, obchody...) z důvodu jejich nerentabilnosti a tím snižující standard občanské vybavenosti a životní úrovně - nedostačující služby pro rozvoj cestovního ruchu - problémy se silnicemi R35, R36, především z hlediska obecních pozemků - využitelnost jednotlivých prostor a s tím související finanční udržitelnost - nárůst mandatorních výdajů - odliv mladých a kvalifikovaných lidí do měst - nedostatek finančních na opravy zastaralé technické infrastruktury - úpravy jízdnicí řádů v rámci úspor

<ul style="list-style-type: none"> - rozvoj služeb – regionální potraviny, pedikúra, kadeřník, poštovní a finanční - rekonstrukce škol - projekty pro seniory (rozšíření služeb pro seniory jako alternativa k seniorským centrům, zvýšení dostupnosti lékařských služeb, atd.) - dokončení komunikace – R35 a místní komunikace - opravy komunikací - rozvoj IC v regionu - zázemí obcí – sportoviště, centra - dotační prostředky na zbudování a obnovu technické infrastruktury (kanalizačních systémů a kořenových ČOV, VR a VO,...) - podpora záměrů obcí z fondů EU a ČR od r. 2015 - protipovodňová opatření - zvyšování retence vody v krajině - údržba obecní zeleně podél komunikací i jinde v obcích - využívání pojízdných prodejen 	<ul style="list-style-type: none"> - výstavby nových silnic, dálnic a nekontrolovatelný růst individuální automobilové dopravy - nárůst kriminality - povodně vč. snížené schopnosti krajiny vodu pojmout - pálení odpadů
--	---

Podnikání, vzdělávání, nezaměstnanost

Silné stránky	Slabé stránky
<ul style="list-style-type: none"> - oproti jiným regionům nízká nezaměstnanost - volné prostory pro podnikání v nevyužívaných objektech - dobrá zkušenost s prací na VPP aj. pracovní aktivity - zájem lidí o práci - počet lidí na práci v EU. ÚP - odborný personál - zkušenosti se zaměstnáváním OZP zájem lidí o vzájemné propojení služeb - dobrá dostupnost středních a vysokých škol z velkých měst - na území jsou firmy s potenciálem (Fish Farm, ProfiAquarium,...) - spolupráce s univerzitou - spolupráce s firmami s péčí o krajinu, vodu (VAK, SNS, Povodí Labe, Lesy ČR, Pozemkový fond) 	<ul style="list-style-type: none"> - silná konkurence v některých odvětvích podnikání - nevyužití potenciálu spolupráce mezi subjekty navzájem, díky čemuž vzniká zbytečná finanční náročnost - byrokracie - špatná komunikace s ÚP - nepružná administrativa - úbytek obyvatel v produktivním věku - potřeba rekonstrukce škol v malých obcích - nedostatek finančních prostředků pro chod malých škol, jimiž zřizovateli jsou obce - drahé energie (nevyužitě teplo z EOP) - málo volných míst v MŠ - nevyužitá volná místa v ZŠ - špatně nastavené podmínky pro VPP
Příležitosti	Ohrožení
<ul style="list-style-type: none"> - nová pracovní místa 	<ul style="list-style-type: none"> - odchod živnostníků na ÚP

<ul style="list-style-type: none"> - zajištění administrativního zázemí pro nové a stávající firmy alternativní činnosti - regionální aktivity - propojení aktivit – zveřejnění nabídky - dětské skupiny, bytové školy,... - propojení podnikatelských aktivit - volnočasové aktivity - sociální podnikání - vzdělávání, rekvalifikace (především u nezaměstnaných a seniorů) - komunitní funkce základních škol (kurzy pro nezaměstnané, seniory, předčítání, hry, atd.), resp. podpora komunitních center - zapojení pamětníků a řemeslníků - odborné poradenství v rámci ochrany životního prostředí - preventivní opatření v zemědělství, které snižují poškození ŽP - efektivnější využívání energií - obnovitelné zdroje energie - nové technologie - spolupráce podnikatelů s obcemi - práce na částečný úvazek v sociálních službách - práce na VPP - uplatnění mladých lidí na základě zvláštní iniciativy EU, dotování stáží ve firmách, OP Zaměstnanost,... - propojování projektů - brownfield 	<ul style="list-style-type: none"> - vykupování nemovitostí za účelem vytvoření sociálně vyloučených lokalit - povodně - eroze půdy - propouštění - složitost komunitních aktivit (fluktuační lidí) - nedostatek žáků pro malé školy - redukce základních škol v malých obcích - odliv mladých a kvalifikovaných lidí do měst - malá kapacita MŠ
--	---

Cestovní ruch a volnočasové aktivity

Silné stránky	Slabé stránky
<ul style="list-style-type: none"> - poloha regionu (v dosahu velkých měst) - dostatek ubytovacích kapacit - sílicí poptávka kupujících po místních produktech - polabská oblast, která je atraktivní pro aktivní dovolenou a pro šetrnou turistiku (zvláště jednodenní návštěvy) - hrad Kunětická hora - procházející cyklostezka a hipostezka - zájem lidí o volnočasové aktivity a produktové balíky - přístupné areály se zvířaty 	<ul style="list-style-type: none"> - nedostatečné informace a propagace turistického ruchu (pro návštěvníky, rezidenty, místní podnikatele a investory) - nedostatečná síť cyklostezek - málo multifunkčních sportovišť - nedostatek hipostezek, agroturistika - chybí návazné služby pro cyklisty, jezdce na koni, matky s dětmi - nedostatek akcí pro děti - malé procento původních lesních porostů a přirozených vodních ploch

<ul style="list-style-type: none"> - pořádání volnočasových akcí - příroda - koupaliště 	<ul style="list-style-type: none"> - nedostatek parkovacích ploch v místech turistických atrakcí - málo atraktivní pro dlouhodobé pobyty - nevyužitý potenciál malé říční plavby
Příležitosti	Ohrožení
<ul style="list-style-type: none"> - informační materiály vč. balíčků typů na výlet, dovolenou - agroturistika - vybudování nových služeb a rozvoj a zvyšování kvality stávajících: <ul style="list-style-type: none"> o informační panely – systém, resp. naučné stezky o zastavení – odpočinkové zóny o cyklotrasy/cyklostezky nejen pod Kunětickou horou + budování navazujících služeb (občerstvení, sociální zařízení, půjčovny vybavení) o v oblasti jezdeckví (jezdecká hala, kolbiště, prodej jezdeckých a chovatelských potřeb) o další druhy aktivní dovolené o balíčky aktivit pro děti a skupiny obyvatel (důchodci, školy, kluby, firemní kolektivy...) - relaxační dovolené - zvýšení povědomí o památkách a zajímavostech mimo Kunětickou horu vč. nových infocenter – image regionu - budování zážitkových aktivit a turistických atrakcí - environmentální výchova - naučné stezky - nová pracovní místa do cestovního ruchu - rozšíření ubytovacích možností a kulturních center - prodej výrobků „ze dvora“ - zvýšení návštěvnosti z blízkých velkých měst (Pardubice, Hradec Králové) - spolupráce s místními podnikateli podnikajících v oblasti cestovního ruchu - zvýšení povědomí o regionální značce KRAJ PERNŠTEJNŮ - zvýšení spolupráce a koordinace s MAS RKH - opravení atraktivit regionu (kulturní 	<ul style="list-style-type: none"> - černé skládky - nárůst konkurence ostatních regionů - kvalita zpracování projektů - špatné či neúplné informace - finance na konkrétní projekty - byrokracie a úřednické obstrukce - nedostatečně rozvinuté služby a jejich kvalita - špatné či zastaralé značení tras - zhoršení ekonomické situace obyvatel - ničení lesů - nárůst kriminality - předfinancování projektů - špatná komunikace se zúčastněnými subjekty

památky, technické památky,...) - spolupráce v rámci propagace s podnikateli působících v cestovním ruchu i mimo region - kempy - obecní sady, sady podél cyklostezek	
--	--

2 Analýza problémů

Tato kapitola se bude věnovat vymezení základních problémů MAS Regionu Kunětické hory, které vycházejí ze SWOT analýzy vytvořené na základě socioekonomické analýzy, dotazování občanů a dalších subjektů regionu, členů spolku a z výsledků činnosti pracovních tematických skupin.

Tyto problémy lze rozdělit do třech tematických celků:

- vybavenost obcí a služby v obcích,
- podnikání, vzdělávání, nezaměstnanost,
- cestovní ruch a volnočasové aktivity.

2.1 Vybavenost obcí a služby v obcích

2.1.1 Zastaralá sportoviště v obcích

Z analýzy území MAS Regionu Kunětické hory vyplynulo, že v obcích buď chybí sportoviště a dětská hřiště, nebo jsou zastaralá z hlediska vybavení i účelnosti a potřebují tedy rozšířit o multifunkční prvky.

2.1.2 Nedostatečná veřejná zeleň, mobiliáře, parky

V současné době je ve většině obcí veřejná zeleň, parky, mobiliáře a jejich údržba nedostatečná, což poškozuje vzhled obcí a kvalitu života obcí především z hlediska společenské úrovně. Vydlážděné obce navíc snižují schopnost půdy pojmout stále častější přívalové deště.

2.1.3 Odpadové hospodářství

Odpadové hospodářství je pro každou obec značným finančním zatížením, které zvyšuje skutečnost, že velká část obyvatel netřídí odpad vůbec nebo jen částečně. Navíc poctivě třídící obyvatelé v současnosti je obtížné od ostatních obyvatel účinně odlišit a zvýhodnit a plošné zdražování služeb svozu odpadu by některé občany mohlo vést k zakládání černých skládek nebo k pálení odpadů. Také je třeba upozornit na skutečnost, že spousta převážně starších občanů neví, jak správně třídít odpad.

2.1.4 Málo akcí pro děti

Do regionu se stěhují z významné části rodiny s malými dětmi či si v novém domově rodinu chtějí občané založit. Také je tu složka návštěvníků regionu z blízkých měst, kteří

hledají vhodné příležitosti, jak své potomky zabavit, učít je zábavnou formou, poskytnout jim zážitky. Proto stále roste poptávka pro akce určené dětem, která je v současnosti ve většině regionu nevyužitá.

2.1.5 Služby v obcích

Úroveň života v obci se z velké míry odvíjí od služeb, které může obec svým občanům poskytnout, ať už se jedná o služby poskytované přímo obcí, či služby neziskových organizací a podnikatelských subjektů. Nutno poznamenat, že zvláště ve větších obcích se zatím daří základní služby poskytované občanům zajišťovat. Problém je však jak s nedostatkem vyhovujícího zázemí pro tyto služby, tak s udržitelností současných služeb v obci. Přičemž optimální by bylo služby občanům rozšiřovat a zvyšovat vysoký potenciál rezidenčního bydlení a potenciál aktivní turistiky, které obce MAS Regionu Kunětické hory mají, nikoliv tyto služby rušit.

Největší problémy v této oblasti je s udržitelností prodejen základních potravin, nedostatkem volných míst v mateřských školkách, nedostatečnými službami pro starší spoluobčany, popř. jejich špatná umístitelnost v existujících okolních DPS z důvodu nedostatku míst, chybějícím zázemím pro volnočasové aktivity, veřejnými WC, rušení pošt, kin, knihoven, atd. z důvodu jejich nerentabilnosti. Silnou hrozbou je také redukce základních škol, jejímiž zřizovateli jsou obce. Samostatnou kapitolou jsou pak služby v malých obcích a místních částech, kde většinou základní služby chybí úplně a ani dopravní obslužnost není vyhovující, při tvorbě jízdních řádů však komunikace často vážně a existuje i ohrožení snižování počtu spojů v rámci úspor.

2.1.6 Silniční doprava

Díky poloze regionu mezi dvěma krajskými městy, existuje na jeho území dostatečně hustá silniční síť, která tak umožňuje občanům z vesnic dojíždět do měst za prací. Se silniční dopravou však souvisí dva základní problémy, které region sužují, a v budoucnosti by se mohl jejich význam zvláště u druhého problému ještě prohloubit.

Prvním problémem je špatný stav místních komunikací a silnic III. třídy, který nejenže poškozují dopravní prostředky, ale ohrožuje i bezpečnost a plynulost dopravy. Bohužel na řádnou opravu silnic není dostatek finančních prostředků.

Druhý problém se týká silničního provozu, který má velký podíl na zhoršování ovzduší v regionu a díky možné další výstavbě nových silnic a dálnic (např. R35) by mohlo dojít k nekontrolovatelnému nárůstu individuální automobilové dopravy, což je nežádoucí minimálně z hlediska životního prostředí, zaboru orné půdy i rozvojových ploch a bezpečnosti v regionu.

2.1.7 Kanalizace

Z analýzy vyplynulo, že kanalizační systémy na území obcí regionu nejsou vyhovující, přesněji řečeno, v řadě obcí chybí splašková kanalizace a kořenové ČOV, nebo je nutná jejich rekonstrukce.

2.1.8 Rozdíly mezi novou a původní zástavbou

Je zcela přirozené, že se nové rodinné domy stavějí převážně při kraji původní zástavby, avšak díky tomu vznikají dva problémy, resp. ohrožení. První je, že narůstají rozdíly mezi původní a novou částí především z hlediska technické infrastruktury, protože zatímco technická infrastruktura v nových částech obcí je nová a moderní, v původní části často dosluhuje a na opravu či modernizaci schází finanční prostředky. Druhý problém je se společenským soužitím v obci, protože mohou vznikat rozdíly mezi starousedlíky a nově přistěhovalými občany a z toho vyplývající nedůvěra a neaktivita občanů.

2.1.9 Bezpečnost

Pro spokojený život v regionu je důležitým prvkem bezpečnost, ať už se jedná o bezpečnost na místních komunikacích (respektování předpisů, správné a viditelné dopravní značení, opravený povrch komunikací, atd.), tak bezpečnost z hlediska kriminality, která, ačkoli Pardubický kraj z tohoto hlediska patří mezi kraje k těm poklidnějším a bezpečnějším, v poslední době narůstá a je tento problém stále palčivější a nelze ho ignorovat.

2.1.10 Záporná migrace občanů

Problémem venkovské oblasti je udržet si především mladé a kvalifikované občany, protože právě tato v regionu tolik potřebná skupina má tendence odcházet z venkova do měst a usídlit se tam. Jedním z důvodů této skutečnosti je především zaměstnání, které je ve městech lépe placené a je tam i větší poptávka po kvalifikovaných pracovnících a pracovnících obecně. Dalším důvodem je, že město nabízí lidem mnohem více služeb.

2.1.11 Poškození životního prostředí

Území MAS Regionu Kunětické hory se nachází mezi dvěma krajskými městy, to sebou nese řadu výhod a zároveň nevýhod, jednou z těchto nevýhod jsou imise, které tato krajská města produkují. Ovzduší také znečišťuje silniční doprava, která je pro obyvatele venkova nezbytností pro každodenní život, tepelná elektrárna v Opatovicích nad Labem a k ní přilehlé odkaliště a zvyšující se počet místních topenišť, která nahrazují zdražující se plyn. Značnou složkou znečištění životního prostředí je i výše zmíněný nedostatečný kanalizační systém a přetěžování zemědělské půdy. Velké škody na životním prostředí nadělalo v dřívějších letech narovnání Labe, díky čemuž v současnosti dochází k jeho častému vylévání z koryta. Lokální záplavy způsobují i silné vydatné deště, které jsou díky klimatickým změnám častější než bývaly.

2.1.12 Pozemky

Z analýzy bylo zjištěno, že stavební a další rozvojové pozemky jsou ve značné části ve vlastnictví soukromníků. Toto je skutečnost, kterou nelze nijak dobře ovlivnit a sama o sobě není problémem. Ovšem u těchto pozemků hrozí neochota soukromníků pozemky prodat v případě potřeby nové výstavby (rodinných domů, projektů obce) a tím by mohlo dojít k značnému zbrzdění vývoje regionu.

2.1.13 Finance a byrokracie

Nedostatek financí, náročná, zdouhavá a nepružná byrokracie, to jsou dva faktory, které způsobují řadu problémů včetně výše zmíněných, ale které jsou velmi obtížně na úrovni MAS Regionu Kunětické hory ovlivnitelné.

2.2 Podnikání, vzdělávání, nezaměstnanost

2.2.1 Silná konkurence v některých odvětvích podnikání

Přiměřená konkurence v podnikání je zdravím prvkem tržního hospodářství, nicméně především u drobných a malých podnikatelů, kteří působí na venkovském prostředí je tato konkurence méně únosná a to díky přesahujícimu vlivu větších podniků z blízkých krajských měst, díky čemuž narůstá ohrožení odchodu podnikatelů na úřady práce, což mimo jiné může vést k snížení rozpočtových prostředků obcí a snížení služeb nabízených v obcích a k zvýšení nezaměstnanosti v regionu nejen o tyto podnikatele ale i o osoby, které zaměstnávají.

2.2.2 (ne)Spolupráce

Na území MAS Regionu Kunětické hory se obce naučily spolu hovořit o svých problémech a zkušenostech v rámci svých svazků. Nicméně spolupráce mezi ziskovými, neziskovými subjekty a veřejnou správou značně pokulhává, což má vliv především na zbytečně vysokou finanční náročnost při uskutečňování projektů.

2.2.3 Školy

Region se v této oblasti potýká se dvěma základními a protikladnými problémy, zatímco v mateřských školách je kapacita nedostatečná a umístit dítě do školky bývá zvláště v obcích, ve kterých mateřské školky nejsou, problémem, v menších základních školách zřízených obcemi je naopak kapacita trvale nevyužita, což je dáno tím, že řada rodičů preferuje vzdělávání svých dětí na větších školách, protože kvalitě výuky v malotřídkách nevěří nebo jsou problémy s dopravou, atd. Kvůli nevyužitým kapacitám malých škol se zvyšuje jejich finanční náročnost pro obce a stěžuje se tak jejich udržitelnost. Třetím problémem s tím souvisejícím pak bývá zajistit vybavení školy, aby odpovídalo současným standardům. Čtvrtým problémem je, že některé ze škol na území regionu potřebují rekonstrukci, nicméně na ni nejsou finanční prostředky. Pátým problémem je, že základním školám zřízenými obcemi hrozí redukce ze strany státu.

2.2.4 Nezaměstnanost

V Pardubickém kraji je z celorepublikového hlediska nezaměstnanost nižší, ale přesto je jako všude jinde nezaměstnanost vážným problémem, zvláště u dlouhodobě nezaměstnaných obyvatel či obyvatel bez praxe.

Jednou z možností, jak těmto lidem pomoci a zároveň pomoci obcím při jejich běžném chodu, na který není často dostatek finančních prostředků, jsou pracovní místa podporované úřadem práce. To, že takto vytvořená pracovní místa mají smysl, ukazuje dobrá zkušenost jak na straně obcí, tak takto zaměstnaných obyvatel. Bohužel i tady existují úskalí v podobě

nepružné administrativy, která je tvořena většinou pro města a nerespektuje potřeby malých obcí (např. kvóty, omezení).

Dalšími možnostmi jsou stáže, rekvalifikace, atd., které by dopomohly absolventům k získání praxe a ostatním k uplatnění na trhu práce, kde není taková konkurence.

2.2.5 Drahé a nevyužité energie

Problém drahých energií není v žádném případě problémem pouze MAS Regionu Kunětické hory, avšak je to problém, který zhoršuje podmínky pro podnikání (i pro běžné obyvatele).

Na území regionu se také nachází tepelná Elektrárna Opatovice, a.s., jejíž teplo, které produkuje, není v regionu využíváno.

2.2.6 Úbytek obyvatel v produktivním věku

Socioekonomická analýza ukazuje, že na území regionu dochází k poklesu obyvatel v produktivním věku, přestože počet obyvatel v regionu stále stoupá, což je dáno částečně nárůstem obyvatel do 15 let a obyvatel nad 65 let a částečně migrací obyvatel, kam spadá i výše zmíněný odliv mladých a kvalifikovaných lidí do měst. Z toho vyplývá řada také zmíněných problémů, jako potíže s umístěním dětí ve školkách, problémy s péčí o seniory zvláště pokud nejsou soběstační a nedostatek míst v DPS. Mezi problémy, které se vážou konkrétně k úbytku obyvatel v produktivním věku, patří především ten, že právě obyvatelé v produktivním věku jsou největší hybnou silou regionu. Ačkoli úbytek není za region jako celek nijak markantní, lze předpokládat, že tento trend bude pokračovat, což by mohlo jednotlivým obcím regionu v budoucnu způsobit nemalé potíže na úrovni společenské i ekonomické.

2.2.7 Sociálně vyloučené lokality

MAS Region Kunětické hory nemá, žádné výrazné sociálně vyloučené lokality, přesto tu existuje hrozba vykupování nemovitostí za účelem jejich vzniku.

2.2.8 Fluktuace lidí

Problém fluktuace lidí je zde míněn především z hlediska práce v rámci komunitních aktivit. Je to dáno složitostí, náročností i nedoceněním této práce. V důsledku fluktuace však nelze vytvořit stabilní a plně fungující tým lidí, který by se komunitními aktivitami zabýval.

2.2.9 Přírodní vlivy

S přírodními vlivy se na území regionu potýkají především zemědělci. Jedná se v první řadě o lokální záplavy orné půdy a také o erozi úrodné půdy, díky čemuž dochází ke snížení výnosnosti půdy a menší konkurenceschopnosti zemědělců.

2.2.10 Finance a byrokracie

I v této oblasti region sužuje nedostatek financí, náročná, zdlouhavá a nepružná byrokracie (administrativa), to jsou dva faktory, které však na úrovni MAS Regionu Kunětické hory obtížně ovlivnitelné.

2.3 Cestovní ruch a volnočasové aktivity

2.3.1 Nedostatečné informace a propagace turistického ruchu

Z analýzy MAS Regionu Kunětické hory vyplynulo, že pro zvýšení cestovního ruchu v regionu, je zcela nedostatečná propagace regionu, která se v současné době zaměřuje prvořadě na středověký hrad Kunětická hora a jeho blízké okolí a neinformuje tak návštěvníky i rezidenty o všech možnostech, které region nabízí. Obdobné je to i u místních podnikatelů a investorů, které nemají přehled o možnostech podnikání a jiných investicích na území regionu.

2.3.2 Nedostatečná síť cyklostezek

Území regionu se díky své poloze a krajině vybízí k volnočasovým aktivitám, mezi něž patří v značné míře i cyklistika. Bohužel cyklostezky v regionu v některých částech nejsou uzavřené nebo chybí úplně, což je nežádoucí jak z hlediska cykloturistiky, tak bezpečnosti.

2.3.3 Nevyužití potenciálu aktivního a šetrné turistiky

Jak ukazuje analýza, MAS Region Kunětické hory není v současnosti příliš atraktivní z hlediska dlouhodobých pobytů, nicméně díky svému umístění v polabské oblasti a poloze mezi dvěma krajskými městy má velký potenciál pro krátkodobé pobyty a aktivní, šetrnou a příměstskou turistiku. Tento potenciál však není příliš využit. Chybí především hipostezky, dostatečná síť cyklostezek, návazné služby pro cyklisty, jezdce na koni, matky s dětmi, multifunkční sportoviště, parkovací plochy v místech turistických atrakcí a informace. Nevyužitý je i potenciál agroturistiky a malé říční plavby. V dnešní době roste poptávka po akcích pro děti, ani tato příležitost není dostatečně využita. V regionu se sice koná řada tradičních akcí, některé určené především dětem, ale tyto akce jsou převážně lokálního rázu. Hrozbou pro cestovní ruch v této oblasti jsou špatné či zastaralé značení tras a nedostatečně rozvinuté služby a jejich kvalita, nárůst kriminality, ničení lesů a vznik černých skládek, které by hyzdily krajinu, která je při aktivní i šetrné turistice významným lákadlem a také nárůst konkurence ostatních regionů.

2.3.4 Lesní porosty a vodní plochy

Jednou ze slabých stránek regionu je málo původních lesních porostů a přirozených vodních ploch.

2.3.5 Zpracování projektů

Pro úspěšný projekt jsou důležité správné a úplné informace, komunikace, dostatek finančních prostředků a kvalitně zpracovaný návrh projektů a samozřejmě jeho realizace. Bohužel plnění těchto skutečností je ztížené nutností předfinancování řady projektů, špatnou komunikací s úřady, zdlouhavou a náročnou administrací.

2.3.6 Ekonomika

Cestovní ruch se odvíjí i na tom, v jakém stavu se nachází ekonomika. Pokud obyvatelé regionu, či návštěvníci regionu nebudou mít zaměstnání nebo bude hrozit jeho reálná ztráta, budou mít nízké důchody, bude se snižovat celkový standart života obyvatel, lze předpokládat i snížení zájmu o turistický ruch a tedy jeho útlum jak na návštěvnosti, tak na poskytovaných službách.

3 Analýza potřeb

Tato kapitola se bude věnovat vymezení základních potřeb MAS Regionu Kunětické hory, které vycházejí ze SWOT analýzy vytvořené na základě socioekonomické analýzy, dotazování občanů a dalších subjektů regionu a členů spolku a z výsledků činnosti pracovních tematických skupin a které je nutné naplnit, aby mohlo dojít k dalšímu rozvoji území. Tyto problémy lze opět rozdělit do třech tematických celků:

- vybavenost obcí a služby v obcích,
- podnikání, vzdělávání, nezaměstnanost,
- cestovní ruch a volnočasové aktivity.

3.1 Vybavenost obcí a služby v obcích

3.1.1 Výstavba společenského zázemí obcí, sportovišť a multifunkčních objektů

V regionu dochází k růstu zájmu o kulturní život, což dosvědčuje zakládání různých zájmových občanských spolků a pořádání tradičních a zábavných kulturních akcí napříč regionem. Tento zájem je důležité udržet a zapojit lidé včetně dětí do života regionu co nejvíce, už jen proto, aby si k němu obyvatelé vytvořili kladný vztah, a snížila se tak migrace. Jedním z prostředků, jak kulturní život v jednotlivých obcích podpořit je vytvoření zázemí pro tyto aktivity.

Nedostatek vybavených, multifunkčních sportovišť je jedním z problémů regionu. Vyřešení tohoto problému by nejen zlepšilo kvalitu života v regionu, ale pomohlo by řešit i další problémy jako např. nedostatek akcí pro děti, o které je mezi obyvateli (převážně rodinami s dětmi) zájem, protože vylepšením současných sportovišť, popř. založením sportoviště v obci by vznikl venkovní prostor pro konání těchto akcí. Při správném využití sportovišť by tyto plochy pak mohly přispět k podpoře cestovního ruchu.

Sportoviště řeší společenské zázemí obcí jen z poloviny, ne všechny činnosti lze pořádát pod širým nebem, o počasí nemluvě. Řešením by byly multifunkční objekty, které by v jedné budově poskytovaly společenské zázemí občanům a zároveň by zde mohly být prostory obecního úřadu a další základní služby, čímž by se podpořila i občanská vybavenost. Provoz takového objektu by byl výhodnější, než udržování více samostatných objektů. Při

dobře promyšleném používání takového objektu by také mohlo docházet ke sdílení místností. Jako příklad lze uvést prostory, které se ve vyhrazených časech stanou klubovnou občanského spolku, učebnou a dále zasedací místností zastupitelstva či jinými aktivitami, díky čemuž budou prostory plně využity.

3.1.2 Výsadba veřejné zeleně, pořízení mobiliářů, budování parků a jejich údržba

Aby se obyvatelé v regionu cítili dobře a měli možnost posilovat vztah nejen ke svým obcím ale i k sobě navzájem, je potřeba příjemné prostředí na „neutrální“ půdě. Jedním z prostředků, jak toho docílit, je vybudování parků, parčíků a další zeleně a vhodné rozmístění mobiliáře, na kterém by mohli obyvatelé regionu, resp. návštěvníci společně relaxovat a komunikovat.

Aby nakonec veřejná zeleň nepoškozovala vzhled regionu místo, aby ho vylepšovala, je nutná její údržba, k čemuž je nutná technika a pracovníci. Tito pracovníci by mohli být zaměstnáni za podpory či spoluúčasti úřadu práce z řad dlouhodobě nezaměstnaných, tím by se pomohlo i k snížení nezaměstnanosti v regionu. Další možností jak pečovat o údržbu je užší spolupráce obcí se ziskovou a neziskovou sférou.

Jako jistou připadanou hodnotu zvýšení veřejné zeleně v regionu lze chápat i zvýšení absorpce půdy vod při vydatných deštích, při tropických teplotách naopak dochází díky zeleni (stromům) ke zvlhčování vzduchu.

3.1.3 Obnova krajinného rázu a údržba prvků v krajině

Obnova krajinného rázu a údržba prvků v krajině souvisí s předešlou potřebou, ačkoli zde se jedná o okolí obcí včetně zeleně podél komunikací, protože i to je pro život v regionu a turistický ruch důležité.

Jako staronový prvek krajiny by mohly být vysázeny ovocné aleje podél cyklistických stezek, což by také přispělo turistickému ruchu, protože taková cyklostezka by návštěvníkům nabízela i něco více než „jen“ přírodu, ale mohli by se na plodech stromů i občerstvit.

3.1.4 Zajištění operativní dopravní obslužnosti

Venkovské prostředí má své nepopiratelné klady, ale přímo v blízkosti bydliště, které se nachází mimo město, se shání zaměstnání, školy a některé služby velmi obtížně, a proto je zvláště ve venkovských oblastech nezbytností být mobilní, k čemuž převážná většina obyvatel menších obcí využívá svůj automobil. To má však velké úskalí, narůstající automobilová doprava je výrazným zdrojem znečištění ovzduší. Proto je důležité vytvořit takový systém dopravní obslužnosti, aby obyvatelé začali více využívat hromadné dopravní prostředky. Zlepšením dopravní obslužnosti by tak nejen došlo k zmírnění poškozování životního prostředí, ale podpořila by se i kladná migrace do regionu a bezpečnost v něm.

3.1.5 Podpora třídění odpadu

V komunálním odpadu, který nechávají obce svážit a za který platí, se nachází spousta recyklovatelných surovin, za které by naopak obce dostávaly zapláceno. Je proto v zájmu obcí i životního prostředí třídění odpadu podporovat a hlavně nastavit systém, který bude občany k třídění motivovat. Nejúčinnější by pro obce byla schopnost rozeznat občany, kteří poctivě

třídí a zvýhodnit je. Dalším vhodným nástrojem pro podporu třídění by mohla být osvětová činnost, která by občany naučila správně třídít, protože stále existuje skupina obyvatel, kteří se třídít odpad snaží, ale neumí to.

3.1.6 Podpora projektů pro seniory

Populace České republiky stárne a tento trend se nevyhýbá ani MAS Regionu Kunětické hory. Ačkoli péče o seniory v regionu není nikterak alarmující, je třeba předpokládat, že starších občanů, kteří ať už budou nebo nebudou odkázáni na pomoc druhých, bude přibývat. Toto je skutečnost, s kterou se stát musí vyrovnat na všech svých úrovních. Na úrovni regionu se jedná o pomoc seniorům prožít svůj důchodový věk kvalitně. To především znamená zajištění dostupnosti zdravotní péče a základních potřeb a zároveň zajištění toho, aby nedocházelo k vyčleňování seniorů ze života regionu vč. jejich vzdělávání a vytvořit tak alternativu k DPS, které ani nemají dostatečně volných míst, které by byly potřeba.

Region by se také zdařilou podporou seniorů stal atraktivnější pro stávající i potenciální obyvatelé, protože každý jednou zestárne a současná nedořešená situace s důchodovým systémem nás nutí myslet stále více dopředu.

3.1.7 Podpora služeb v obcích

Pro obce je důležité si své obyvatelé udržet a udrží si je jedině tehdy, pokud budou v obci spokojeni. MAS Region Kunětické hory má velký potenciál se stát oblastí vhodnou pro rezidenční bydlení a jako taková si musí své služby, které občanům nabízí nejen udržet ale ideálně i rozšířit, zvláště v místních částech základní služby často chybí.

Konkrétně se jedná o následující potřeby včetně služeb, které byly zmíněny výše (projekty pro seniory, dopravní obslužnost,...): zachování prodejen základních potravin, resp. podpora pojízdnych prodejen, zachování pošt, knihoven, udržení malotřídnic základních škol, podpora bytových školek, dětských skupin nebo jiných zákonných alternativ k mateřským školám, podpora rozvoje služeb finančních, pedikúry, kadeřnictví, regionálních potravin.

3.1.8 Oprava technické infrastruktury

Ve velké části MAS Regionu Kunětické hory chybí splaškové kanalizace a kořenové ČOV, nebo je nutná jejich rekonstrukce. Už z hlediska životního prostředí je třeba zajistit nápravu.

V původní obecní zástavbě se často nachází zastaralý veřejný rozhlas a veřejné osvětlení, které je nebo brzy bude nutné vyměnit. Přičemž obojí je z hlediska provozu obce nutností. Obnova vybavení by měla zároveň dopady na snížení rozdílů mezi novou a původní zástavbou některých obcí regionu.

Pro zvýšení konkurenceschopnosti regionu vůči ostatním z hlediska migrace i turistického ruchu a zvýšení bezpečnosti a plynulosti dopravy na silnicích je také nutné opravit místní komunikace a silnice III. třídy. K tomu se váže i dostavba dálnice R35 a obchvatů, které zamezí zvýšení provozu v obcích.

3.1.9 Navázání spolupráce

Spolupráce mezi obcemi regionu existuje a to především díky dvěma místně působícím mikroregionům (Svazek obcí pod Kunětickou horou, Svazek obcí Loučná), je ji však třeba podporovat, tím spíše, že se konají komunální volby, kvůli nimž dochází ke změnám alespoň části zastupitelstva. Dále je třeba prohlubovat vztahy obyvatel obcí k místům svého bydliště a i zde navázat oběma stranám přínosnou komunikaci, resp. spolupráci.

Velké mezery ve spolupráci mají veřejný, ziskový a neziskový sektor, protože tyto sektory spolu víceméně ani nekomunikují, což ztěžuje, duplikuje, zdražuje řadu projektů, proto je nutností spolupráci mezi sektory i v rámci sektorů navázat a podporovat, čímž by se zvýšila úspěšnost projektů, propojování projektů by snížilo jejich finanční náročnost a v neposlední řadě by to podpořilo činnosti jednotlivých sektorů (např. služby v obcích, cestovní ruch, činnosti živnostníků)

3.1.10 Ochrana životního prostředí

Pro kladnou migraci obyvatel a jejich zdraví a také pro přírodu jako takovou je potřeba se zasadit o co nejmenší zatěžování životního prostředí a rozšiřování zeleně a udržování zeleně stávající.

V oblasti kvality ovzduší se jedná především o snížení silniční dopravy a podporu ekologických způsobů vytápění. V oblasti vod jde o vybudování kanalizačních systémů a kořenových ČOV a úpravu vodního režimu v krajině včetně zvyšování retence vody v krajině. V oblasti půd o zasazení se o jejich rovnoměrnější využívání, aby nedocházelo k jejich přetěžování či naopak nevyužívání. Dále je potřeba zamezení erozi půd a tím pádem snižování jejich úrodnosti. V oblasti energetiky se jedná o podporu projektů využívajících obnovitelné a pro životní prostředí minimálně zatěžující zdroje, popřípadě o efektivnější využívání zdrojů stávajících.

3.1.11 Zajištění bezpečnosti v regionu

Je potřeba zajištění bezpečnosti v regionu především z hlediska silničního provozu a z hlediska kriminality, která narůstá. Bezpečnost na silnicích lze zajistit opravenými povrchy vozovek, správným a přehledným značením a policejními hlídkami. Kriminalitě lze předcházet řešením problémů sociálně vyloučených, dlouhodobě nezaměstnaných a opět policejními hlídkami a bezpečnostními systémy. K řešení kriminálních činů by měly dopomoci záznamová zařízení, jako např. fotopasti.

3.1.12 Minimalizovat zápornou migraci a podporovat migraci kladnou

Snahou regionu je, aby z něj obyvatelé neutíkali, ale naopak do něho přicházeli. Aby toho docílil, musí být jeho obyvatelé spokojeni. MAS Region Kunětické hory je klidný region venkovského typu, avšak v blízkosti dvou krajských měst. Této skutečnosti je třeba využít a podpořit tento potenciál regionu zajištěním výše zmiňovaných potřeb (např. vytvořit zázemí obcí, výsadba a údržba veřejné zeleně, podpora služeb pro obyvatele všech věkových kategorií, oprava technické infrastruktury, atd.).

3.2 Podnikání, vzdělávání, nezaměstnanost

3.2.1 Podpora nových pracovních míst

Velkým kladem regionu je, že zde lidé chtějí pracovat. Proto je třeba z ekonomických i sociálních důvodů podporovat vznik nových pracovních míst.

Dobré zkušenosti obcí jsou s pracovníky, jejichž pracovní místo je dotované úřadem práce. Obce tak získají pracovníky, kteří jim pomáhají při jejich chodu a díky dotacím na místo se jedná i o finanční výpomoc obcím. Tyto finanční prostředky se pak mohou využít k potlačení jiných nedostatků obce. Pro dlouhodobě nezaměstnané je to přínos nejen pro jejich finanční situaci, ale získávají tak ztracené pracovní návyky nebo příležitost využít jako startovací plochu pro získání místa nedotovaného. Aby tato dobrá zkušenost pokračovala, je samozřejmě potřeba dostatek finančních prostředků na vytvoření takovýchto míst a musí se zlepšit komunikace mezi obecními úřady a úřady práce a více přihlížet i k zájmům venkovských oblastí a nezaměřovat se tolik na města.

Ke snižování nezaměstnanosti by mohly přispět i podpora turistického ruchu a sociálního podnikání, které by vytvořily pracovní místa na plné či částečné úvazky. Dále je na místě podpora placených stáží pro mladé lidi z dotačních titulů a vzdělávání, rekvalifikace.

Dále je potřeba podporovat vznik pracovních míst státem nedotovaných. Tyto pracovní místa v regionu zajišťují především malé podniky a mikropodniky, resp. živnostníci, mimo region pak firmy z blízkých měst. Podporou podnikání proto lze docílit i tvorby nových pracovních míst a tím i snižování nezaměstnanosti v regionu.

3.2.2 Podpora podnikání

U služeb, které provozují soukromí podnikatelé nebo samy obce a zároveň patří do základní vybavenosti obcí, dochází kvůli blízkosti dvou krajských měst k jejich nerentabilitě, obcím proto nezbyvá než jejich provoz dotovat a podporovat, protože jsou pro udržení životní úrovně v obci nutné. To se týká především prodejen se základním zbožím, knihoven, kin, pošt, apod. K dotování provozu jsou však nezbytné finanční prostředky.

Pak jsou ostatní druhy podnikání na území regionu. I tyto podnikatelé včetně zemědělců by bylo zapotřebí podporovat, protože jsou nedílnou součástí ekonomiky regionu a jejich podporou by mohly vznikat nové pracovní příležitosti, rozvoj služeb v obci a ve výsledku i příjmy do obecních rozpočtů. Škála jak podnikatelé regionu podporovat je široká:

- Po regionu je množství nevyužívaných budov, tyto budovy by mohly sloužit k zajištění administrativního zázemí pro nové i stávající firmy.
- Zapojení místních řemeslníků do činnosti obce.
- Poskytování relevantních informací.
- Propagace.
- Propojování podnikatelských aktivit.
- Podpora regionálních výrobců a jejich produktů.
- Podpora sociálního podnikání zvláště v oblastech, které by byly regionu prospěšné (např. služby pro seniory).
- Podpora projektů podporujících ochranu životního prostředí.
- Podpora vzniku a užívání nových technologií.
- Podpora obnovitelných zdrojů energie a efektivnější využívání stávajících.

- Vzdělávání, rekvalifikace.
- Propojování projektů.
- Poradenství, atd.

3.2.3 Podpora školství a vzdělávání

Je zapotřebí podporovat malotřídní základní školy zřizované obcemi. Tyto školy dlouhodobě nenaplnují své kapacity, přesto jejich fungování v obcích má pro obec i její obyvatelé nepopíratelný přínos. Dětem nabízejí rodinné zázemí a individuální přístup, který pomáhá dítěti rozvíjet svůj potenciál a lépe řešit jeho nedostatky, což je ve velkých kolektivech velmi obtížné (u každého jednotlivého dítěte nemožné). Dítě si tak mimo jiné vybuduje ke škole jako takové už od útlých let kladný vztah. Školy v obcích jsou také jednou z významných hybných sil společenského života v obcích. Nejdůležitější pro tyto školy je, aby nedocházelo k jejich násilnému rušení a naopak se podpořila jejich image vzdělávací instituce, která se kvalitou vyrovná městským školám a kterou dokonce v určitých směrech i předčí.

Díky zvýšené porodnosti v posledních letech vyvstává problém nedostatku volných míst pro děti v mateřských školách. Situaci by pomohla výstavba nových školek v regionu, nicméně s tím se pojí problém, co s takovými školkami, až se počet dětí sníží a nebudou naplněny jejich kapacity. U již existujících školek (zvláště u škol) lze tento problém řešit využíváním prostor pro komunitní funkce (kurzy pro nezaměstnané, seniory, předčítání, hry, atd.). V ostatních případech lze využít možnosti zákonných alternativ k mateřským školkám, jako jsou školky bytové, dětské skupiny, popř. lesní školky. Proto základní potřebou regionu z hlediska mateřských škol je podpora komunitních funkcí škol a podpora výše uvedených alternativ k mateřským školkám.

Vzdělávání se netýká pouze dětí a mládeže, ale je to celoživotním údělem všech, kteří chtějí v současné společnosti uspět. Proto by se měl region zasadit o podporu celoživotního vzdělávání pro všechny věkové kategorie. U dětí a mládeže se kromě školního vzdělání jedná o podporu zájmových činností, resp. kroužků. U ekonomicky aktivních obyvatel jde především o semináře, rekvalifikační kurzy a u seniorů o univerzity 3. věku. Tímto systémem by došlo i k podpoře volnočasových aktivit obyvatel regionu. Právě tyto činnosti by mohly být uskutečňovány prostřednictvím škol, díky čemuž by byly jejich možnosti, které skýtají, lépe využity a pro obce by se staly udržitelnějšími a fluktuace pracovníků zapojených v komunitních aktivitách by se mohla snížit. Zapojeni by mohli být i místní řemeslníci, podnikatelé a pamětníci, kteří tak mohou předat, resp. propagovat své zkušenosti a rozšířit obzory ostatním obyvatelům. Využít lze i spolupráce s univerzitou, resp. středních škol v blízkých městech a jinými institucemi.

3.3 Cestovní ruch a volnočasové aktivity

3.3.1 Propagace turistického ruchu

Ke zvýšení turistického ruchu je zapotřebí promyšlenější, resp. účinnější a masivnější propagace turistických atrakcí a aktivit, které MAS Region Kunětické hory nabízí včetně zvýšení povědomí, co to vlastně MAS Region Kunětické hory je, aby mohl úspěšně naplňovat vytyčené cíle.

Na území regionu se nachází jediné informační centrum a to IC Děda Vševeda v Perníkové chaloupce. Další turistické centrum je v Pardubicích, ale spolupráce a komunikace s ním není příliš úspěšná. To by se však už z důvodu zvýšení návštěvnosti z blízkých měst mělo změnit. Vhodné by bylo zahájit spolupráci s dalšími IC v okolních městech a vtypovanými subjekty zvláště v regionu a jeho blízkém okolí (např. restaurační zařízení a hotely), které by nabízely zájemcům vhodné tipy na výlety na území MAS Regionu Kunětické hory. O zvyšování povědomí o možnostech regionu mezi obyvateli regionu by mohla být zahájena spolupráce s místními obecními úřady. Spolu s tím je zapotřebí propagačních materiálů.

Kvůli nedostatku výrazných kulturních památek je vhodné turistům nabízet celé produktové balíky a balíčky aktivit pro různé zájmové skupiny obyvatel, které obsáhnou možnosti, které region nabízí včetně regionálních produktů, a změnit tak image regionu jako turisticky nezajímavého.

3.3.2 Efektivnější využití turistického potenciálu regionu

MAS Region Kunětické hory je díky své krajině a poloze vhodný pro aktivní, šetrnou a příměstskou turistiku. Podpořením této turistiky by došlo i k podpoření volnočasových aktivit pro obyvatele regionu a vytvoření pracovních příležitostí pro podnikatele i zaměstnance. Vysoký potenciál má region především v cykloturistice, agroturistice, hipoturistice, malé říční plavbě.

Cyklistika v regionu neslouží jen pro ukrácení volné chvíle, jako prostředek k navštívení zajímavostí regionu a podpoře turismu a návazných služeb, ale je to také významná alternativa k motorové dopravě, protože motorová doprava stále více ohrožuje kvalitu ovzduší. Dostatečná síť cyklostezek by tak mimo podpory cestovního ruchu dopomohla i k zvýšení počtu obyvatel, které se za prací, popř. školou vydávají na kole, a k zvýšení bezpečnosti těchto obyvatel a zlepšení plynulosti provozu.

Agroturistika, hipoturistika a environmentální výchova jsou prostředkem jak nabídnout návštěvníkům nové zážitky a naučit je novým věcem včetně správného chování k přírodě a přístupu k zvířatům.

Ačkoli je část Labe, která protéká MAS Regionem Kunětické hory, vhodná pro malou říční plavbu je využita pouze minimálně. V této oblasti se tak naskytuje velký prostor pro podnikatelské aktivity.

Ruku v ruce s aktivní dovolenou jdou relaxační pobyty, které by pomohly v odreagování a odpočinku. Relaxační pobyty by také pomohly prodloužit dobu, jakou jsou turisté ochotni v regionu strávit, protože dosud převažují jednodenní turistika a krátkodobé pobyty. I v oblasti relaxačních pobytů je prostor pro podnikatelské aktivity, a pokud by byly součástí produktových balíčků, mělo by to pozitivní účinky pro návštěvníky, podnikatele i samotnou snahu zvýšit turistický ruch v regionu.

Jelikož region nemá až na hrad Kunětická hora výrazné kulturní památky, je zapotřebí nejen zvyšovat povědomí o těch méně výrazných, které přesto stojí za pozornost, ale tvořit i nové atrakce a zážitkové aktivity včetně naučných stezek a prodeje regionálních produktů.

3.3.3 Rozvoj služeb v oblasti turistického ruchu včetně návazných

V analýze problémů uvedené výše je uveden problém, že v rámci cestovního ruchu i volnočasových aktivit chybí návazné služby. Tento nedostatek je zásadní, protože právě návazné služby, jejich kvalita a organizace vylepšují či zhoršují pohled návštěvníků na atrakci, na celý region. Proto je výhodné investovat do parkovacích ploch, odpočinkových zón, sociálního zařízení, občerstvení, půjčoven vybavení, v oblasti jezdeckví chovatelských potřeb a jiných.

Co se týče samotné cykloturistiky, pěší turistiky a podobných, jejich atraktivita v regionu by stoupla nejen jejich rozšířením a vytvořením návazných služeb, ale i vybudováním obecních sadů a podél cest alejí různorodých dřevin včetně ovocných. Zvýšilo by to její pestrost a zároveň by si turisté i místní mohli natrhat čerstvé ovoce, což by pro ně byla jistě přidaná hodnota.

Další nezbytností pro zvýšení kvality cestovního ruchu v regionu je zapotřebí opravení atraktivit regionu (kulturní památky, technické památky, zajímavosti, koupaliště atd.) a zajistit tam, kde chybí, správné značení tras, informační panely, kvalitní restaurátorské a rozšířené ubytovací služby včetně kempů, kulturní centra, služby pro matky s dětmi a další služby a aktivity zaměřené na různé skupiny obyvatel (důchodci, školy, kluby, firemní kolektivy, atd.).

K dalším možnostem zlepšení služeb regionu, které budou mít příznivé dopady i na místní obyvatelstvo je podpora prodeje místních produktů včetně prodeje „ze dvora“. Poptávka po místních produktech roste, využitím tohoto trendu by se podpořili místní producenti, obyvatelé regionu by měli k dispozici širší škálu kvalitních výrobků a pro návštěvníky by to mohl být zajímavý suvenýr z cesty a to i v případě potraviny.

3.3.4 Podpora volnočasových aktivit

Volnočasové aktivity mají příznivý vliv na život v obci i turistický ruch a při určitých činnostech (cyklistika, jezdeckví, výlety, zábavné akce, atd.) spolu splývají. Proto je zapotřebí rozlišovat, jaké volnočasové aktivity jsou zamýšleny výhradně pro obyvatelstvo regionu a které jsou vhodné pro obojí a toho při jejich konání vycházet.

Pro místní obyvatelstvo jsou v rámci volnočasových aktivit zamýšleny především akce místního rázu a zájmové kroužky (cvičení, dílny, vzdělávací kurzy, aj.). Zde je zapotřebí především zajištění zázemí, lektorů a pomůcek.

Obyvatel regionu a návštěvníků se týkají výše uvedené atraktivita a aktivity regionu, přičemž je vhodné v této části zdůraznit zábavné akce širšího rázu. Není zde myšleno ani tak pořádání festivalů, jako spíše akcí, které zaujmou obyvatele z okolních měst včetně pořádání akcí pro děti, po kterých se zvyšuje poptávka.

3.3.5 Navázání spolupráce

K zajištění služeb pro provozování cestovního ruchu a volnočasových aktivit a jejich podpoře je zapotřebí navázání užší spolupráce s místními podnikateli a investory, navázání spolupráce s IC centry a obecními úřady a místními občanskými spolky a podpora funkce MAS Regionu jako koordinátora.

4 Zmapování strategií, jejichž realizace se odehrává na území

V této části jsou zmapovány relevantní strategie (vyšší a nejvyšší úrovně) související s MAS Region Kunětické hory. Dále vznikají nové strategie ITI Hradecko-pardubické aglomerace a Strategie území správního obvodu ORP Pardubice (2014-2023).

Tabulka 17: Související strategické dokumenty se SCLLD MAS Regionu Kunětické hory

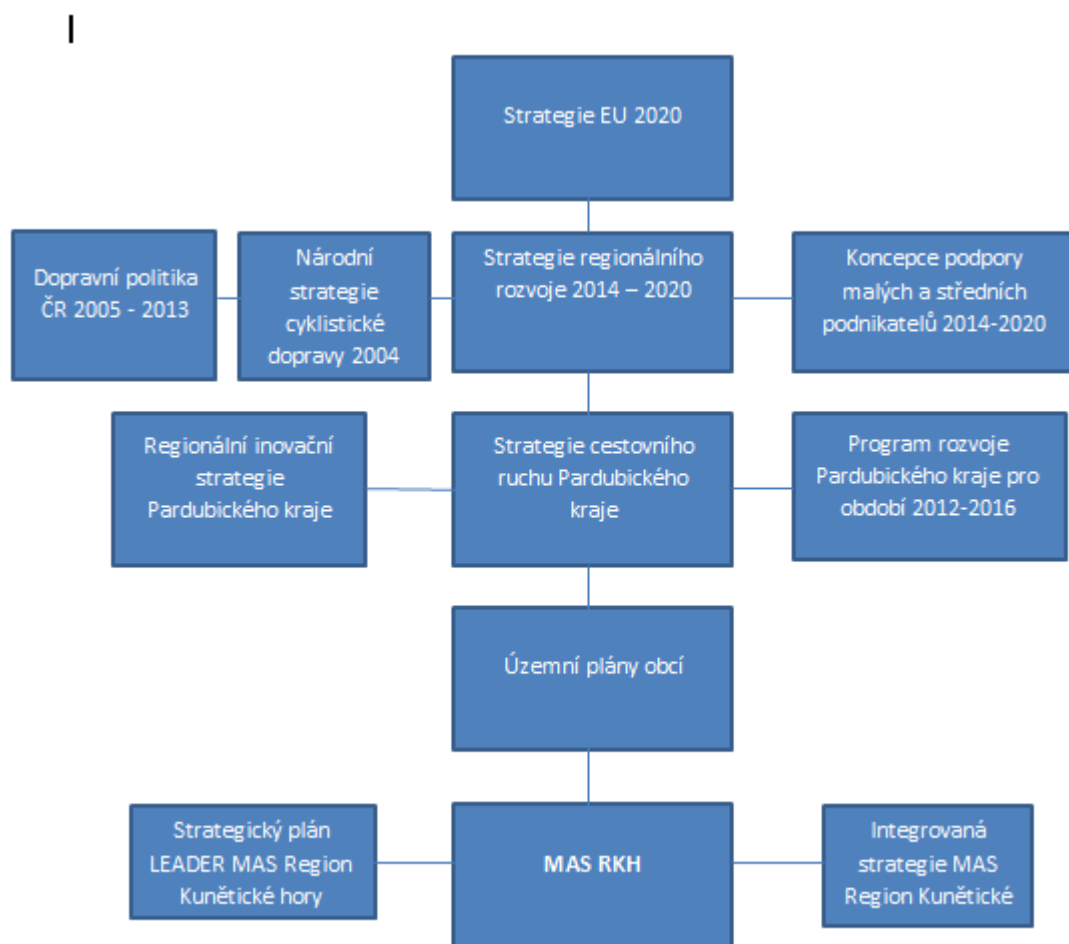
Název strategického dokumentu	Realizátor	Datum schválení aktuální verze	Souvislost s SCLLD MAS Regionu Kunětické hory	Odkaz na elektronickou verzi dokumentu
Strategické dokumenty MAS RKH				
Strategický plán LEADER MAS Region Kunětické hory "V srdci permikového hejtmanství"	MAS RKH	listopad 2007		http://www.masrkh.oblast.cz/tema/tema.phtml?id=4624
Integrovaná strategie MAS Region Kunětické hory	MAS RKH	březen 2006		http://www.masrkh.oblast.cz/tema/tema.phtml?id=4624
Strategické dokumenty svazků				
Koncepce rozvoje Svazku obcí Loučná	Svazek obcí Loučná	prosinec 2008		
Koncepce rozvoje Svazku obcí pod Kunětickou horou	Svazek obcí pod Kunětickou horou	srpen 2008		
Strategické dokumenty obcí				
Územní plány	PK			http://www.pardubickykraj.cz/uzemni-plany-mest-a-obci
Strategické dokumenty vyšší úrovně				
Program rozvoje Pardubického kraje pro období 2012-2016	Pardubický kraj	15.12.2011	kvalitní lidské zdroje, konkurenceschopná ekonomika, zdravé ŽP, koordinovaný prostorový rozvoj kraje	http://www.pardubickykraj.cz/rozvoj-kraje

Strategie cestovního ruchu PK	Pardubický kraj	28.6.2010	spolupráce s podnikateli a dalšími partnery v cestovním ruchu v rámci Destinační společnosti Východní Čechy, marketing zaměřený na konkrétní cílové skupiny a využívání moderních metod propagace, například internetu, speciálních akcí pro cestovní kanceláře apod.	http://www.vychodni-cechy.org/cs/ke-stazeni/doc_details/52-strategie-rozvoje-cestovniho-ruchu-v-pardubickem-kraji-na-obdobi-2010-2015
Regionální inovační strategie Pardubického kraje	Pardubický kraj	18.10.2006	lidské zdroje a vzdělanost, infrastruktura pro podnikání, ekonomický potenciál, inovace	http://www.pardubickykraj.cz/regionalni-inovacni-strategie/55061/regionalni-inovacni-strategie-pardubickeho-kraje
Urbanistická studie rekreačního prostoru Čeperka-Oplatič	Atelie T-plan, s.r.o.	říjen 2006	rekreační oblasti	
Plán regionálního územního systému ekologické stability Pardubického kraje, 1. etapa	Ekotoxa Opava s.r.o.	květen 2006	hranice regionálních biocenter na území Pardubického kraje	
Územní prognóza jádrového území Hradecko-pardubické aglomerace	Atelie T-plan, s.r.o.	listopad 2003		http://www.pardubickykraj.cz/uzemni-studie/31497/uzemni-prognoza-jadroveho-uzemi-hradecko-pardubicke-aglomerace-cistopis-v-etapa
Generel cykloprovozu Pardubického kraje	SURPMO, s.r.o.		cykloturistika, budování cyklostezek	
Strategické dokumenty nejvyšší úrovně				
Strategie EU 2020	EU	3.3.2010	vzdělání, zaměstnanost, doprava, ŽP, podnikání, vyloučené skupiny, zdravotní péče,...	http://ec.europa.eu/europe2020/index_cs.htm
Evropa 2020 - Strategie pro inteligentní a udržitelný růst podporující začlenění	Rada EU	5.3.2010	zaměstnanost, vzdělanost, inovace, životní prostředí, vyloučené oblasti a skupiny	http://nsmacr.cz/podklady-pro-op/
Dokument Bílá kniha – Cesta k jednotnému evropskému dopravnímu prostoru – nová evropská dopravní politika pro období 2012 – 2020 s výhledem do roku 2050	Ministerstvo dopravy	29.6.2012	doprava	www.mdcz.cz/NR/rdonlyres/05F0E9E7-D76B-4A36-84AE-.../DP.pdf
Strategie regionálního rozvoje 2014 – 2020	MMR	15.5.2013	analýza regionálních rozdílů	http://www.mmr.cz/getmedia/08e2e8d8-4c18-4e15-a7e2-0fa481336016/SRR-2014-2020.pdf
Státní politika životního prostředí ČR 2012 – 2020	MŽP	IX.12	ochrana životního prostředí, ochrana přírody, ochrana a udržitelné využívání zdrojů	http://www.mzp.cz/C1257458002F0DC7/cz/statni_politika_zivotniho_prostredi/\$FILE/OEDN-statni_politika_zp-20130110.pdf.pdf
Koncepce ochrany obyvatelstva do roku 2020 s výhledem do roku 2030	Ministerstvo vnitra - HZS ČR	2013	ochrana obyvatelstva v krizových situacích a při mimořádných událostech	http://www.vlada.cz/assets/ppov/brs/dokumenty/Koncepce-ochrany-obyvatelstva-2020-2030_1_.pdf

Strategie mezinárodní konkurenceschopnosti ČR pro období 2012-2020	Ministerstvo průmyslu a obchodu		infrastruktura, zdravotnictví, vzdělanost, trh práce, finanční trhy	http://www.vlada.cz/assets/media-centrum/aktualne/Strategie-mezinarodni-konkurenceschopnosti-Ceske-republiky.pdf
Koncepce státní politiky cestovního ruchu v ČR na období 2014 – 2020	MMR	27.3.2013	cestovní ruch	http://www.mmr.cz/getmedia/dac4627c-c5d4-4344-8d38-f8de43cec24d/Koncepce-statni-politiky-cestovniho-ruchu-v-CR-na-obdobi-2014-2020.pdf
Marketingová koncepce cestovního ruchu 2013-2020	CzechIt		turismus, konkurence, analýza destinace ČR	http://www.czech-tourism.cz/getmedia/fa20d069-2d8b-4d19-8591-b19083531b33/11_12_13_marketingova_strategie.pdf.aspx
Strategie podpory využití potenciálu kulturního dědictví v kontextu politiky soudržnosti 2014+	Ministerstvo kultury	leden 2013	kultura v regionech, kulturní dědictví	http://dataplan.info/img_upload/7bdb1584e3b8a53d337518d988763f8d/strategie-podpory-vyuziti-potencialu-kulturniho-dedictvi-2014-.pdf
Státní kulturní politika na léta 2009–2014, s výhledem na roky 2015–2020	Ministerstvo kultury	19.11.2008	kultura 2009-2014 s výhledem do budoucnosti	http://www.mkcr.cz/cz/kulturni-politika/aktualizace--statni-kulturni-politiky-na-leta-2013--2014-s-vyhledem-na-roky-2015--2020-163804/
Státní politika životního prostředí České republiky 2012-2020	Ministerstvo životního prostředí	září 2012	ochrana přírody, klimatu, zlepšení kvality prostředí	http://www.mzp.cz/C1257458002F0DC7/cz/news_130108_Statni_politika_zivotniho_prostredi/\$FILE/SP%c5%bdP_2012-20.pdf
Koncepce politiky zaměstnanosti MPSV v horizontu do roku 2020	MPSV	28.3.2014	zaměstnanost, trh práce, rozvoj veřejných služeb	http://www.komora.cz/pro-podnikani/legislativa-a-normy/pripominkovani-legislativy/nove-materialy-k-pripominkam/17-14-strategie-politiky-zamestnanosti-do-roku-2020-t-28-3-2014.aspx
Strategie sociálního začleňování 2014-2020	MPSV	8.1.2014	chudoba, sociální vyloučení	http://www.mpsv.cz/files/clanky/17082/strategie_soc_zaclenovani_2014-20.pdf
Národní inovační strategie ČR 2012-2020	Ministerstvo průmyslu a obchodu	27.9.2011	celoživotní vzdělávání, kreativita, podnikavost, investiční pobídky	http://databaze-strategie.cz/cz/mpo/strategie/narodni-inovacni-strategie-ceske-republiky?typ=struktura
Dopravní politika pro období 2014 – 2020 s výhledem do roku 2050	Ministerstvo dopravy	12.6.2013	doprava	http://databaze-strategie.cz/cz/md/strategie/dopravni-politika-cr-pro-obdobi-2014-2020-s-vyhledem-do-roku-2050
Národní strategie cyklistické dopravy 2004	Ministerstvo dopravy	7. července 2004	rozvoj cyklistiky	
Národní strategie finančního vzdělávání	Ministerstvo financí	květen 2010	předlužení, zajištění na stáří	

Koncepce památkové péče v ČR 2011-2016	Ministerstvo kultury	březen 2011	památky	
--	----------------------	-------------	---------	--

Obrázek 3: Přehled základního výběru relevantních strategií



V dalším přehledu odkazujeme na relevantní obsahové části jednotlivých strategií.

REGIONÁLNÍ STRATEGIE

Aktualizovaný Program rozvoje Pardubického kraje je zpracováván pro návrhové období 2012 – 2016 s výhledem do roku 2020 (GaREP, spol. s r. o., květen 2011)

Rozvojová priorita A. Kvalitní lidské zdroje
opatření:

- A.1 Podpora kvalitního systému vzdělávání
- A.2 Zkvalitňování zdravotní péče, zvýšení efektivity jejího poskytování a zvýšení její dostupnosti i v odlehlých částech kraje
- A.3 Zajištění místní a časové dostupnosti podpory osobám v nepříznivé sociální situaci prostřednictvím stabilní, efektivní, flexibilní a kvalitní sítě sociálních služeb a jejich provázání s dalšími službami (např. z oblasti zdravotnictví)
- A.4 Posílení kulturní rozmanitosti a historického dědictví kraje
- A.5 Podpora rozvoje sportovních a tělovýchovných aktivit
- A.6 Širší kultivace lidského potenciálu kraje

Rozvojová priorita B. Konkurenceschopná ekonomika
opatření:

- B.1 Rozvoj a optimalizace využití podnikatelské infrastruktury a podpora podnikání
- B.3 Rozvoj potenciálu pracovních sil
- B.4 Rozvoj základní a doprovodné infrastruktury cestovního ruchu a jejího využití při rozvoji atraktivit cestovního ruchu
- B.5 Koordinovaný rozvoj marketingu cestovního ruchu a tvorby turistických produktů
- B.7 Zkvalitnění regionální a lokální dopravní infrastruktury
- B.8 Rozvoj systému veřejné dopravy, rozvoj bezmotorové dopravy

Rozvojová priorita C. Zdravé životní prostředí
opatření:

- C.1 Podpora multifunkčního zemědělství a péče o krajinu krajiny
- C.2 Podpora efektivního nakládání s odpady
- C.3 Rozvoj infrastruktury vodního hospodářství a zvýšení ochrany vodních zdrojů v území
- C.5 Podpora zvyšování kvality jednotlivých složek životního prostředí
- C.6 Zvyšování bezpečnosti a ochrany obyvatel kraje

Rozvojová priorita D. Koordinovaný prostorový rozvoj kraje
opatření:

- D.2 Posilování rozvojových příležitostí ve venkovských oblastech a problémových regionech Pardubického kraje
- D.4 Rozvíjení vnějších vztahů subjektů na území Pardubického kraje
- D.5 Rozvíjení spolupráce veřejného, soukromého a neziskového sektoru
- D.6 Efektivní využívání evropských fondů

Regionální inovační strategie, Regionální rozvojová agentura Pardubického kraje

I1 Zvyšování konkurenceschopnosti firem

Opatření A 1 Rozvoj klastrů a kooperačních sítí

I3 Rozvoj infrastruktury podporující inovace

Opatření A 3 Rozvoj fyzické (inovační) infrastruktury

Opatření C 3 Rozvoj kvalifikovaného poradenství a služeb v oblasti inovací

I4 Zajištění finančních zdrojů pro MSP a inovační projekty

A 4 Zajistit financování inovativních firem v počátečním stádiu rozvoje

B 4 Větší využití existujících zdrojů a nových zdrojů ze strukturálních fondů

I5 Budování inovačního prostředí
A5 Propagace regionu, marketingové aktivity
B5 Propagace výsledků VaVaI z území Pk

Plán regionálního územního systému ekologické stability Pardubického kraje, 1. etapa – zaměření na biocentra, Ekotoxa Opava s.r.o., Opava, květen 2006.

Dokument stanovuje **hranice regionálních biocenter** na území Pardubického kraje, provedení jejich revize, prověření možných střetů s plochami územního rozvoje, možné navržení redukce počtu stávajících biocenter a navržení nových.

Urbanistická studie rekreačního prostoru ČEPERKA – OPLATIL, Atelier T- plan, s.r.o. říjen 2006.

Studie týkající se následujících oblastí:

- Zóna Opatil - Čeperka - jádro rekreační oblasti
- Zóna Lázně Bohdaneč a okolí
- Zóna Srch - hlavní nástupní místo do rekreační oblasti
- Zóna Hrobice - doplňkový prostor rekreační oblasti
- Zóna Kunětická hora a Kunětický les - dominanta rekreační oblasti
- Niva řeky Labe – koridor propojující Pardubice a Hradec Králové
- Zóna Dříteč, Újezd u Sezemic - levobřežní rekreační zóna (mimo řešené území urbanistické studie)

Územní prognóza jádrového území Hradecko-pardubické aglomerace

Atelier T-plan, s.r.o., AURS, s.r.o., listopad 2003

<http://www.pardubickykraj.cz/uzemni-studie/31497/uzemni-prognoza-jadroveho-uzemi-hradecko-pardubicke-aglomerace-cistopis-v-etapa>

Generel cyklo dopravy Pardubického kraje, SURPMO, a.s.

- budování cyklostezek, případně úprava a rozšíření krajnice silnic, po kterých jsou vedeny cyklotrasy – realizace průběžně podle plánu rekonstrukcí silniční sítě
- informace o cykloturistice a cykloturistických trasách by se měla stát nedílnou součástí informačních skládaček, map, apod.
- priorita vybudování cyklostezek:
 - dokončení cyklostezek systému cyklo dopravy města Pardubice a okolí;
 - cyklostezka Pardubice - Chrudim;

Další navrhované, příp. již projekčně připravované cyklostezky by měly být realizovány v co možná v nejkratším čase, protože řeší některá problémová místa dojíždění na kole, jako jsou např.:

- Pardubice – Hradec Králové;
- Lázně Bohdaneč – Živanice.

Cyklostezky v Pardubickém kraji (1 : 10 000): <http://www.pardubickykraj.cz/uzemni-studie/34590/cyklostezky-v-pardubickem-kraji-1-10-000>

Územní plány měst a obcí: <http://www.pardubickykraj.cz/uzemni-plany-mest-a-obci>

Zásady územního rozvoje Pardubického kraje, AURS, spol. s r. o., ve spolupráci s DVH CR, spol. s r. o., leden 2010

Rozvojové oblasti krajského významu

Rozvojová oblast OBk 1 Vysoké Mýto - Choceň

Rozvojová oblast OBk 2 Česká Třebová – Ústí nad Orlicí

Rozvojová oblast OBk 3 Svitavy

Rozvojové osy krajského významu

Rozvojová osa OSk 1 Chrudim – Chrast - Skuteč - Hlinsko

Rozvojová osa OSk 2 Choceň – České Libchavy/Sopotnice – Ústí nad Orlicí (- Vamberk)

Rozvojová osa OSk 3 Ústí nad Orlicí – Letohrad - Žamberk

Rozvojová osa OSk 4 Česká Třebová – Lanškroun

Rozvojová osa OSk 5 Holice – Borohrádek (– Kostelec nad Orlicí)

Rozvojová osa OSk 6 Svitavy - Polička

Strategie cestovního ruchu Pardubického kraje (28.6.2010)

NÁRODNÍ

Strategie regionálního rozvoje ČR 2014-2020

(Ministerstvo pro místní rozvoj, duben 2013)

GLOBÁLNÍ CÍL: zajistit dynamický a vyvážený rozvoj území České republiky se zřetelem na kvalitu života a životního prostředí, přispět ke snižování regionálních rozdílů a zároveň umožnit využití místního potenciálu pro posílení konkurenceschopnosti jednotlivých územně správních celků (územních jednotek).

Cíl 1: Podpořit zvyšování konkurenceschopnosti a využití ekonomického potenciálu regionů (růstový cíl)

Cíl 2: Zmírnit prohlubování negativních regionálních rozdílů (vyrovnávací cíl)

Cíl 3: Posílit environmentální udržitelnost (preventivní cíl)

Cíl 4: Optimalizovat institucionální rámec pro rozvoj regionů (institucionální cíl)

Prioritní oblast 1 - Regionální konkurenceschopnost

Priorita 1: Využití potenciálu rozvojových území

Priorita 2: Rozvoj klíčové infrastruktury nadregionálního významu

Prioritní oblast 2 - Územní soudržnost

Priorita 3: Zkvalitnění sociálního prostředí rozvojových území

Priorita 4: Vyvážený rozvoj stabilizovaných území

Priorita 5: Oživení periferních území

Prioritní oblast 3 - Environmentální udržitelnost

Priorita 6: Ochrana a udržitelné využívání zdrojů v regionech

Priorita 7: Ochrana přírody a krajiny, kvalitní a bezpečné prostředí pro život

Prioritní oblast 4 - Veřejná správa a spolupráce

Priorita 8: Zkvalitnění institucionálního rámce pro rozvoj regionů

Priorita 9: Podpora spolupráce na místní a regionální úrovni

Opatření k jednotlivým prioritám jsou velmi podobná tomu, co plánuje MAS ve své strategii.

Koncepce podpory malých a středních podnikatelů 2014-2020

(Ministerstvo průmyslu a obchodu, 2012)

Hlavní cíle

1. Posílení postavení malých a středních podnikatelů v české ekonomice a růst konkurenceschopnosti malých a středních podnikatelů v evropském a světovém kontextu.

2. Rozvoj a zkvalitňování podnikatelského prostředí a zvyšování kvality poradenských služeb pro MSP, včetně zvýšení atraktivity technického a přírodovědného vzdělávání, posílení a rozvoje technické inteligence.
3. Posílení inovační schopnosti a efektivního nakládání s duševním vlastnictvím malých a středních podnikatelů a rozvoj podnikatelské a inovační infrastruktury.
4. Snižování energetické a materiálové náročnosti při podnikání malých a středních firem.

Strategická priorita č. 1 – Kultivace podnikatelského prostředí, rozvoj poradenských služeb a vzdělávání pro podnikání

Strategická priorita č. 3 – Podpora internacionalizace MSP

Strategie celoživotního učení ČR 2007-2015

(Ministerstvo školství, mládeže a tělovýchovy, 2007)

Hlavní strategické směry

1. Uznávání, prostupnost - Vytvořit otevřený prostor pro celoživotní učení včetně uznávání výsledků neformálního vzdělávání a informálního učení
2. Rovný přístup - Podporovat dostupnost a rovnost šancí v přístupu ke vzdělávacím příležitostem během celého životního cyklu
3. Funkční gramotnost - Rozvíjet funkční gramotnost a další klíčové kompetence včetně schopnosti učit se v průběhu celého života
4. Sociální partnerství - Spoluprací se sociálními partnery podporovat soulad nabídky vzdělávacích příležitostí s potřebami ekonomického, environmentálního a sociálního rozvoje
5. Stimulace poptávky - Stimulovat poptávku po vzdělávání u všech skupin populace v průběhu celého života
6. Kvalita - Podporovat zajišťování kvalitní nabídky vzdělávacích příležitostí
7. Poradenství - Rozvíjet informační a poradenské služby

Akční plán pro rozvoj ekologického zemědělství v letech 2011-2015

(Ministerstvo zemědělství, Přijatý vládou ČR dne 14. 12. 2010 pod č. j. 1227/10)

Hlavní cíle

1. Vybudování stabilního, dlouhodobě prosperujícího a konkurenceschopného trhu s bioprodukcí, vyráběnou efektivně a zároveň podle principů EZ, s ohledem na pohodu zvířat, životní prostředí a šetrné zpracovatelské metody.
2. Vytvoření takové infrastruktury, která bude umožňovat kontinuální a dlouhodobě udržitelný rozvoj a zároveň bude vytvářet podmínky k tomu, aby mohla být bioprodukce významnou položkou českého EZ (významné zvýšení produkce českých biopotravin).
3. Dosažení efektivního propojení prvovýroby a zpracovatelských aktivit zemědělského i nezemědělského charakteru v rámci celého EZ.

Dílčí cíle a aktivity

4. Zvýšit důvěru spotřebitele
5. Zvýšit podíl příjmů z produkce/zpracování vůči podporám a posílení podnikatelského myšlení a konkurenceschopnosti
6. Zvýšit reálný přínos EZ pro životní prostředí a pro pohodu zvířat a zdravotní stav obyvatelstva

Státní program ochrany přírody a krajiny ČR 2009-2020

(Ministerstvo životního prostředí České republiky, 2009)

1. udržet a zvyšovat ekologickou stabilitu krajiny – s mozaikou vzájemně propojených biologicky funkčních prvků a částí, schopných odolávat vnějším negativním vlivům včetně změn klimatu
2. udržet a zvyšovat přírodní a estetické hodnoty krajiny

3. zajistit udržitelné využívání krajiny jako celku především omezením zástavby krajiny, zachováním její prostupnosti a omezením další fragmentace s přednostním využitím ploch v sídelních útvarech, případně ve vazbě na ně.

Vybrané cíle:

- Obnovit přirozené hydro-ekologické funkce krajiny a posílit schopnosti krajiny odolávat a přizpůsobovat se očekávaným klimatickým změnám
- Zabezpečení ochrany půdy jako nezastupitelného a neobnovitelného přírodního zdroje, s uplatněním principů udržitelného rozvoje a s ohledem na ostatní složky životního prostředí, omezení negativního trendu snižování rozlohy kvalitní zemědělské půdy, snížení negativního působení ohrožujících činitelů na půdu, které ohrožují poskytování ekosystémových služeb půdními ekosystémy (produkční a ekologické funkce půdy).
- Trvalé zvýšení různorodosti zemědělsky obhospodařovaných ploch a přilehlých pozemků, které jsou součástí zemědělsky využívané krajiny
- Zlepšit péči o chráněná území

Státní politika životního prostředí ČR 2012-2020

Tematická oblast

1) Ochrana a udržitelné využívání zdrojů

Priorita 1.1 Zajištění ochrany vod a zlepšování jejich stavu

Priorita 1.2 Prevence a omezování vzniku odpadů a jejich negativního vlivu na životní prostředí, podpora jejich využívání jako náhrady přírodních surovin

Priorita 1.3 Ochrana a udržitelné využívání půdního a horninového prostředí

2) Ochrana klimatu a zlepšení kvality ovzduší

Priorita 2.1 Snižování emisí skleníkových plynů a omezování negativních dopadů klimatické změny

Priorita 2.2 Snížení úrovně znečištění ovzduší

Priorita 2.3 Efektivní a přírodě šetrné využívání obnovitelných zdrojů energie

3) Ochrana přírody a krajiny

Priorita 3.1 Ochrana a posílení ekologických funkcí krajiny

Priorita 3.2 Zachování přírodních a krajinných hodnot

Priorita 3.3 Zlepšení kvality prostředí v sídlech

4) Bezpečné prostředí

Priorita 4.1 Předcházení rizik

Priorita 4.2 Ochrana prostředí před negativními dopady krizových situací způsobenými antropogenními nebo přírodními hrozbami

Dopravní politika ČR 2005-2013

(ČR - Ministerstvo dopravy, červenec 2005) schváleno Usnesením vlády České republiky ze dne 13. července 2005 č. 882

PRIORITA 4.1 Dosažení vhodné dělby přepravní práce mezi druhy dopravy zajištěním rovných podmínek na dopravním trhu

Specifický cíl 4.1.1 Zvládnutí růstu nároků na přepravu a vlivu globalizace v dopravě

Opatření: Podporovat nové koncepty zásobování měst využívající kolejové dopravy na principech citylogistiky s počítající s návazností na systém veřejných logistických center.

PRIORITA 4.2 Zajištění kvalitní dopravní infrastruktury

Specifický cíl 4.2.1 Údržba a obnova stávající dopravní infrastruktury

Opatření: Systémově realizovat údržbu a opravy infrastruktury podle harmonogramu předem vytvořeného z hlediska bezpečnosti provozu (přednostní řešení závadných míst, odstraňování nehodových lokalit, opravy havarijních a závadných mostů, řešení průtahů obcemi).

Specifický cíl

4.2.2 Výstavba a modernizace dopravní infrastruktury

Opatření: • Pomocí nástrojů územního plánování a P/politiky územního rozvoje zajistit ochranu koridorů a ploch pro rozvojové záměry dopravní infrastruktury a sítě veřejných logistických center s ohledem na zdroje a cíle přeprav a rozmístění průmyslových zón.

4.2.2.5 Hlavní projekty rozvoje cyklistické infrastruktury

Opatření: Postupně budovat infrastrukturu cyklistické dopravy s cílem většího zapojení cyklistické dopravy do systému osobní dopravy na kratší vzdálenosti.

Opatření: Segregací cyklistického provozu od ostatních druhů dopravy dosáhnout snížení počtu nehod za účasti cyklistů.

PRIORITA

4.4 Zlepšování vnitřní a vnější bezpečnosti dopravy

Specifický cíl

4.4.1 Bezpečnost silniční dopravy

Opatření: Cílená propagace používání veřejné dopravy osob a soustavné informování účastníků silničního provozu o stálém riziku silniční dopravy pomocí stávajících a budovaných informačních systémů veřejné správy.

Opatření: Zvýšit ochranu více zranitelných účastníků provozu (cyklistů a chodců), organizovat veřejné kampaně zaměřené na bezpečnost na přechodech pro chodce.

PRIORITA

4.5 Podpora rozvoje dopravy v regionech

Specifický cíl 4.5.3 Využití možností nemotorové dopravy

Opatření: Na úrovni místních orgánů v obcích zpracovat resp. aktualizovat, kde je to účelné, koncepce cyklistické dopravy, v rámci kterých bude mimo jiné třeba dle místních podmínek přehodnotit využití současných chodníků (zda vzhledem k rozsahu pěší dopravy nejsou využitelné i pro dopravu cyklistickou).

Opatření: Při řešení cyklistické dopravy budou odpovědné orgány využívat veřejně projednanou Národní strategii rozvoje cyklistické dopravy ČR.

Národní strategie rozvoje cyklistické dopravy 2004

(ČR - Ministerstvo dopravy, leden 2005) schváleno Usnesením vlády České republiky ze dne 7. července 2004 č. 678

PRIORITA 1 Rozvoj cyklistiky jako rovnocenného prostředku dopravní obsluhy území

CÍL 1. 1. Vytváření podmínek pro výstavbu cyklistické infrastruktury.

CÍL 1. 4. Posílení výzkumu, výchovy, vzdělávání a osvěty k podpoře cyklistiky.

PRIORITA 2 Rozvoj cyklistiky pro posílení cestovního ruchu

CÍL 2. 1. Vytváření podmínek k podpoře cykloturistiky.

CÍL 2. 2. Využití cykloturistiky pro obnovu venkova.

CÍL 2. 3. Zajištění přípravy čerpání prostředků ze strukturálních fondů a Kohezního fondu EU.

PRIORITA 3 Rozvoj cyklistiky pro posílení ochrany životního prostředí a zdraví

CÍL 3. 2. Rozvoj cyklistiky v sídelních územích.

CÍL 3. 3. Zajištění ekologické výchovy, vzdělávání a osvěty a dalších osvětových programů k podpoře cyklistiky a zdravého životního stylu.

Národní strategie finančního vzdělávání 2010

(Ministerstvo financí, květen 2010)

4.1 Prioritní oblasti pro budoucnost

B. Prevence proti předlužení

C. Zajištění na stáří

Koncepce památkové péče v ČR 2011-2016

(Ministerstvo kultury, březen 2011)

Cíl: Kulturní památky

Opatření: II.2 a Analýza a vyhodnocení souboru věcí chráněných právem jako kulturní památky.

Cíl: Památkově chráněná území

Opatření: II.3.d Podpora zpracování plánu ochrany památkových rezervací a zón

Cíl: Evidence movitých kulturních památek

Opatření: II.5.d Scelování mobiliárních fondů hradů a zámků v majetku státu

Cíl: Monitoring památkového fondu

Opatření: II.6.b Rozšíření spolupráce mezi orgány památkové péče a nevládními neziskovými organizacemi nebo dobrovolníky při sledování stavu památkového fondu v regionech.

Cíl: Integrovaný systém ochrany movitého kulturního dědictví (ISO)

Opatření: II.8.b Rozšíření podprogramu ISO D – preventivní ochrana před nepříznivými vlivy prostředí, o možnost čerpání finančních prostředků církvemi a náboženskými společnostmi.

Cíl: Řešení nepředvídatelných událostí

Opatření: II.11.c Podpora záchranných archeologických výzkumů, které nehradí stavebník

Cíl: Památky a cestovní ruch

Opatření: II.15.a Podpora zpřístupňování památkových objektů, jejich propagace a rozšiřování nabídky kulturních akcí.

Opatření: II.15.b Využití všestranného potenciálu památek pro poskytování služeb v cestovním ruchu trvale udržitelným způsobem.

Opatření: II.15.c Zapojení vhodných marketingových nástrojů cestovního ruchu pro únosnou ekonomizaci kulturních památek. Využití části výnosu z cestovního ruchu na obnovu kulturních památek.

Cíl: Odborná organizace památkové péče

Opatření: II.18.f Spolupráce s ostatními subjekty při propagaci a prezentaci zpřístupněných objektů ve specifických formách cestovního ruchu.

Opatření: Účast dalších subjektů při nakládání s památkovým fondem

Cíl: II.19.b Spolupráce a podpora nestátních neziskových organizací při péči o památkový fond a jeho propagaci a popularizaci.

II.19.e Podpora účasti donátorů na obnově a zachování kulturního dědictví.

Aktualizace Státní kulturní politiky na léta 2013-2014 s výhledem na roky 2015-2020

schváleno Usnesením vlády České republiky ze dne 19. listopadu 2008 č. 1452

CÍL 1 – EKONOMICKÁ A SPOLEČENSKÁ DIMENZE

Využít přínosů umění a kulturního dědictví a s nimi spojené kreativity pro zvýšení konkurenceschopnosti ostatních oborů a činností.

1.7. Pilotní projekty Public Private Partnership

CÍL 2 – OBČANSKÁ DIMENZE - ROZVOJ OSOBNOSTI

Zvýraznit roli kultury v individuálním profesním a osobnostním růstu občanů, zejména pro rozvoj tvořivosti, kultivaci demokratických hodnot a individuálních postojů a pro posilování odpovědnosti za zděděné i vytvářené hodnoty.

2.2. Podpora mezinárodní i regionální mobility jednotlivých aktérů v oblasti kultury

2.6. Posílení dobrovolnických aktivit při ochraně, propagaci a péči o kulturní dědictví

CÍL 3 – ROLE STÁTU, KRAJŮ A OBCÍ PŘI PODPOŘE ZACHOVÁNÍ A TVORBY KULTURNÍCH HODNOT

Poskytovat přímou i nepřímou podporu uchování existujících kulturních hodnot a nakládání s nimi, stejně jako tvorbě hodnot nových.

3.2. Program na podporu uchování drobných památek v krajině

3.8. Podpora vybraných projektů z programu IOP a součinnost s kraji při realizaci ROP

CÍL 4 – ROLE STÁTU PŘI TVORBĚ PRAVIDEL

Vytvářet transparentní a nediskriminační prostředí pro kulturní aktivity a jejich podporu z úrovně státu, krajů a obcí.

4.7. Vyšší podíl veřejnosti na činnosti veřejnoprávních institucí v kultuře

Národní akční plán podporující pozitivní stárnutí 2013-2017

Priorita: Zajištění a ochrana lidských práv starších osob

Strategický cíl 1: Zajistit informovanost společnosti o potřebách starších osob a zvýšit její otevřenost vůči jejich potřebám za účelem jejich lepšího naplňování

Strategický cíl 2: Zajistit ochranu starších osob před diskriminací a všemi projevy nedůstojného zacházení, týrání a zneužívání

Priorita: Celoživotní učení

Strategický cíl 1: Vytvořit funkční systém dalšího vzdělávání, který bude atraktivní pro zaměstnance i zaměstnavatele a bude odpovídat poptávce po pracovní síle

Specifický cíl 2: Formalizovat dobrovolnické aktivity jako jednu z forem celoživotního učení

Priorita: Zaměstnávání starších pracovníků a seniorů ve vazbě na systém důchodového pojištění

Strategický cíl 2: Prodloužit pracovní kariéru pracovníků a motivovat je k odkladu odchodu do důchodu skrze úpravy legislativních podmínek a akcentování konceptu Age Managementu na pracovištích a bojovat proti výskytu věkové diskriminace

Specifický cíl 1: Podpořit samostatné podnikání starších pracovníků a poskytnout jim potřebnou pomoc a podporu.

Specifický cíl 2: Využít celoživotních zkušeností starších pracovníků a nabídnout jim možnost dalšího pracovního uplatnění prostřednictvím rekvalifikací odrážejících jejich potenciál.

Specifický cíl 3: Podpora flexibility trhu práce při zaměstnávání starších pracovníků a seniorů

Specifický cíl 5: Nastavení spolupráce mezi klíčovými aktéry na trhu práce za účelem podpoření rozvoje Age Managementu u českých zaměstnavatelů a vyhodnocení výsledků činnosti vzešlé z této spolupráce

Priorita: Dobrovolnictví a mezigenerační spolupráce

Strategický cíl 1: Posilování stabilních mezigeneračních vztahů a spolupráce v rodině, komunitě i na celospolečenské úrovni

Specifický cíl 3: Rozvíjet podmínky pro mezigenerační setkávání a spolupráci

Strategický cíl 2: Podpořit zapojení seniorů do dobrovolnické činnosti a překonání mýtu, že senioři mohou být pouze „příjemci“ dobrovolných aktivit

Priorita: Kvalitní prostředí pro život seniorů

Strategický cíl 1: Zvyšovat aktivní zapojení seniorů do komunitního života

Strategický cíl 2: Vytvářet prostředí s odpovídající infrastrukturou, vhodnou nabídkou různých forem bydlení a dostatečné občanské vybavenosti

Priorita: Péče o nejkřehčí seniory s omezenou soběstačností

Strategický cíl 1: Nabídnout co nejširší škálu služeb včetně specializované geriatrické péče, které odpovídají rozdílným potřebám a specifickým životním situacím seniorů

Strategický cíl 2: Zvýšit informovanost neformálních pečujících, kteří využívají svůj maximální potenciál jak ve svém zaměstnání, tak v rámci péče o své blízké

Koncepce bydlení České republiky do roku 2020

(Ministerstvo pro místní rozvoj, Státní fond rozvoje bydlení, zpracovalo KPMG Česká republika, s.r.o., 28. června 2011)

Priority v části vize stabilita legislativy:

Posílení úlohy obcí v bytové politice

Koncepce státní politiky cestovního ruchu v ČR 2014 – 2020

duben 2013

Globálním cílem Koncepce je zvýšení konkurenceschopnosti celého odvětví cestovního ruchu na národní i regionální úrovni a udržení jeho ekonomické výkonnosti jako důsledek dosažení rovnováhy mezi ekonomickým, sociokulturním, environmentálním a regionálním rozvojem.

PRIORITA 1: ZKVALITNĚNÍ NABÍDKY CESTOVNIHO RUCHU

Opatření 1.1: Zkvalitňování podnikatelského prostředí v cestovním ruchu

Opatření 1.2: Výstavba a modernizace základní a doprovodné infrastruktury cestovního ruchu

Opatření 1.3 Zkvalitnění nabídky služeb ČR

Opatření 1.4 Zkvalitnění nabídky primárního potenciálu ČR

PRIORITA 2: Management cestovního ruchu

Opatření 2.1 Podpora činnosti organizací cestovního ruchu

Opatření 2.3 Rozvoj lidských zdrojů v cestovním ruchu

PRIORITA 3: Destinační marketing

Opatření 3.1 Marketingová podpora domácího a příjezdového cestovního ruchu

Opatření 3.2 Tvorba a marketing národních a regionálních produktů ČR

Opatření 3.3 Marketingové informace

PRIORITA 4: Politika cestovního ruchu a ekonomický rozvoj

Opatření 4.1 Politika cestovního ruchu jako součást hospodářské a regionální politiky

5 Stanovení cílů a jejich prioritizace

5.1 Stanovení vize strategie

Mise MAS Region Kunětické hory:

MAS chce účinně napomáhat ke zlepšení kvality života v Regionu Kunětické hory, finančně podporovat a organizačně propojovat aktivity a projekty místních subjektů ze všech sektorů, aktivizovat místní organizace a obyvatele k tomu, aby se v maximální možné míře mohli a chtěli starat o prosperitu svou, své komunity a regionu. Hlavním nástrojem k plnění tohoto poslání je Strategie komunitně vedeného místního rozvoje RKH a její postupná realizace.

Vize 2020:

Region Kunětické hory je příjemným místem pro klidný život i pro návštěvu na pomezí přírody, v dosahu velkých měst a s dostatečným potenciálem pro hospodářský růst při zachování přírodních a kulturních hodnot. Je to místo, kde chceme být doma a do kterého se budeme rádi vracet, a také místo, kam se budou rádi vracet jeho návštěvníci.

5.2 Klíčové oblasti rozvoje území

1. Vybavenost obcí a služby v obcích

Tato klíčová oblast byla vybrána, protože je zásadní pro vytvoření příjemného místa pro klidný život a vývoj občanské společnosti v regionu.

2. Podnikání, vzdělávání, nezaměstnanost

Tato klíčová oblast byla vybrána k dosažení hospodářského růstu, udržitelného rozvoje venkova a k dosažení konkurenceschopnosti velkých měst.

3. Cestovní ruch a volnočasové aktivity

Tato klíčová oblast byla vybrána, protože ačkoli je podpůrnou složkou výše uvedeným oblastem rozvoje (podporuje dosažení hospodářského růstu, konkurenceschopnosti regionu, vývoji občanské společnosti) má svá specifika, mezi něž patří i podpora přírodních a kulturních hodnot regionu.

5.3 Strategické a specifické cíle

V této části strategie jsou stanoveny strategické a specifické cíle vycházející z analýzy problémů a potřeb z tohoto dokumentu, přičemž analýza problémů a potřeb vznikla na základě SWOT analýzy, která byla sestavena na základě socioekonomické analýzy, výsledků činnosti pracovních tematických skupin, dotazování na úrovni obcí, podnikatelských a neziskových organizací a občanů.

Strategické cíle jsou rozděleny podle klíčových oblastí rozvoje území do třech tematických celků, které jsou shodné s klíčovými oblastmi. Specifické cíle poté podrobněji rozvádí cíle strategické.

5.3.1 Klíčová oblast: Vybavenost obcí a služby v obcích

1. strategický cíl: Podpora rezidenčního bydlení v regionu

Odůvodnění strategického cíle:

Poloha regionu mezi dvěma krajskými městy při zachování si charakteristiky venkovského prostředí přímo vybízí pro rezidenční způsob bydlení. Rezidenční způsob bydlení je vyhledávaný především ekonomicky aktivním obyvatelstvem, jehož základnu je třeba v regionu udržovat a snižovat její zápornou migraci. Zároveň je podpora rezidenčního bydlení krokem k zajištění poklidného a příjemného místa k bydlení a rozvoji občanské vybavenosti.

a. specifický cíl: Podpora služeb v obcích

Odůvodnění specifického cíle:

Tento specifický cíl podporuje rozvoj rezidenčního bydlení z hlediska občanské vybavenosti. Podpora služeb v obcích se zaměřuje nejen na udržení stávajících služeb, tak aby nedocházelo jejich rušením ke snižování životní úrovně v obcích, ale i na rozvoj služeb v regionu včetně základních služeb, které především v místních částech obcí chybí nebo jsou nedostatečné.

b. specifický cíl: Zlepšení vzhledu regionu

Odůvodnění specifického cíle:

Zlepšení vzhledu regionu podporuje myšlenku poklidného a příjemného místa k bydlení. Dále tento cíl zvyšuje turistickou atraktivitu regionu.

c. specifický cíl: Zlepšení technické infrastruktury

Odůvodnění specifického cíle:

Tento specifický cíl byl vybrán z více důvodů. Oprava komunikací zvýší bezpečnost provozu, odpadové kanalizační systémy budou snižovat zátěž životního prostředí, rekonstruované či nové veřejné osvětlení a rozhlas sníží rozdíly ve vybavenosti mezi původní zástavbou a novou zástavbou obcí. Celkově zlepšení technické infrastruktury bude mít přidanou hodnotu jak pro obyvatele, tak návštěvníky regionu. Stane se tak jedním z nástrojů v boji proti záporné migraci a podpoře turistického ruchu.

d. specifický cíl: Zlepšení, resp. zefektivnění systému odpadového hospodářství

Odůvodnění specifického cíle:

Tento specifický cíl byl vybrán ze dvou důvodů, za prvé, zefektivněním systému odpadového hospodářství dojde ke snížení finanční náročnosti pro obce a tím pádem k úspoře finančních prostředků, které mohou být využity při další podpoře rezidenčního bydlení, a za druhé, sníží se tím zátěž pro životní prostředí, proto je tento specifický cíl v souvislosti se specifickým cílem ochrana životního prostředí.

e. specifický cíl: Zvýšení bezpečnosti v regionu

Odůvodnění specifického cíle:

Poklidný a příjemný život lze zajistit pouze tehdy, pokud je region bezpečný a to jak z hlediska kriminality, tak z hlediska bezpečnosti silničního provozu.

f. specifický cíl: Ochrana životního prostředí

Odůvodnění specifického cíle:

Jedním z důvodů, proč obyvatelé vyhledávají život ve venkovských oblastech, je zdravější životní prostředí než ve městech. Aby tomu tak v MAS Regionu Kunětické hory zůstalo i v budoucnosti je třeba se ochranou životního prostředí zabývat.

g. specifický cíl: Zlepšení spolupráce mezi sektory

Odůvodnění specifického cíle:

V regionu existují tři sektory: veřejný, ziskový a neziskový, mezi nimiž spolupráce, resp. komunikace kolísá. Mezi možné výsledky zlepšené spolupráce mezi sektory by patřila podpora všech strategických cílů včetně podpory rezidenčního bydlení a snížení nákladovosti projektů, přičemž by uspořené prostředky mohly být využity při podpoře rezidenčního bydlení.

2. strategický cíl: Podpora společenského života v regionu

Odůvodnění strategického cíle:

Aby se obyvatelé v regionu cítili dobře, musí mít prostor pro vyvíjení aktivit včetně svých koníčků a mít dobré vztahy se svým okolím. Společenský život v regionu je zapotřebí podporovat, protože zvyšuje soudržnost a dává obyvatelům možnost efektivněji využít svůj volný čas.

a. specifický cíl: Podpora občanských zájmových spolků

Odůvodnění specifického cíle:

Občanské zájmové spolky jsou jednou ze základních hybných sil zajišťujících společenský a kulturní život. V zájmových spolcích se sdružují obyvatelé s podobnými zájmy, kteří je chtějí nejen vykonávat, ale i šířit dál a zapojit širší okruh obyvatel.

b. specifický cíl: Vytvoření zázemí pro volnočasové aktivity a společenské akce

Odůvodnění specifického cíle:

Pro zajištění společenského života je zapotřebí vytvořit zázemí, kde mohou být vykonávány volnočasové aktivity a společenské akce.

5.3.2 Klíčová oblast: Podnikání, vzdělávání, nezaměstnanost

3. strategický cíl: Podpora podnikání

Odůvodnění strategického cíle:

V regionu není mnoho výrazných podniků, většinou se zde nacházejí malé podniky a mikropodniky, přesto by se na ně, především s ohledem na budoucnost regionu, nemělo zapomínat. I tyto podniky jsou důležitou hospodářskou silou regionu, na které mimo jiné závisí míra nezaměstnanosti v regionu, a je zapotřebí jim nejen zajistit podmínky pro podnikání, ale i více zapojit do činností regionu. Podporou podnikání se podpoří hospodaření regionu, udržitelnost rozvoje venkova a zvýší jeho konkurenceschopnost vůči blízkým krajským městům.

a. specifický cíl: Zajištění administrativního zázemí pro nové i stávající firmy

Odůvodnění specifického cíle:

V regionu se nacházejí nevyužité budovy, resp. prostory, které by bylo vhodné využít jako zázemí pro firmy. Došlo by tak nejen k podpoře podnikání a jeho rozvoje

v regionu, ale i efektivnějším využívání budov a zamezení jejich zbytečnému chátrání.

b. specifický cíl: Zapojení místních podnikatelů (včetně řemeslníků) do činností regionu

Odůvodnění specifického cíle:

Podnikatelský sektor je důležitou součástí hospodaření regionu a jako takový by neměl být z života regionu vylučován, naopak by byla pro region jako celek i pro podnikatele navzájem výhodná užší spolupráce, vzájemná propagace a propojování projektů, což by vedlo k rozvoji všech zúčastněných a úspoře nákladů při realizaci projektů.

c. specifický cíl: Vytvoření nových podnikatelských příležitostí

Odůvodnění specifického cíle:

V souvislosti s vytvořením nových podnikatelských příležitostí (včetně příležitostí v cestovním ruchu a sociálním podnikání, které budou mít pozitivní vliv na plnění ostatních cílů), dojde k vytvoření nových pracovních míst. Od tohoto cíle se tedy očekává snížení nezaměstnanosti v regionu a hospodářský růst.

d. specifický cíl: Podpora vzniku a užívání nových technologií a postupů, které zefektivňují činnost a šetří životní prostředí

Odůvodnění specifického cíle:

Vznikající nové technologie a postupy umožňují efektivnější využívání stávajících omezených zdrojů, nebo přechod na zdroje obnovitelné, to šetří nejen čas, peníze ale i životní prostředí. Proto je pro budoucnost regionu z hlediska hospodářského, životního prostředí, konkurenceschopnosti i udržitelného rozvoje důležité nové technologie a postupy vhodně implementovat.

e. specifický cíl: Podpora zemědělců

Odůvodnění specifického cíle:

V regionu existuje řada zemědělských subjektů, jejichž podporou dojde k zlepšení hospodářské situace regionu. Vhodnou propagací jejich produktů dojde i k zvýšení jejich konkurenceschopnosti. Dále by podpora zemědělců a jejich činnosti pomohla zlepšit životní prostředí především z hlediska ochrany půd a zajistit přinejmenším sezónní pracovní místa.

4. strategický cíl: Podpora školství a vzdělávání

Odůvodnění strategického cíle:

Pro úspěšnost regionu je zapotřebí úspěšných lidí, kteří budou schopni odolávat konkurenci včetně té profesní. Úspěšné lidi je zapotřebí vychovávat a vzdělávat. Dalším efektem podpory školství a vzdělávání (včetně celoživotního) je posílení rozvoje společenského života, vztahu obyvatel k regionu a snížení záporné migrace obyvatel.

a. specifický cíl: Podpora základních škol vč. malotřídních

Odůvodnění specifického cíle:

Školy patří mezi základní hybné síly společenského života v obcích, malotřídní školy navíc umožňují individuální přístup ke vzdělávání jednotlivých žáků, což si větší školy

dovolit nemohou. Je zapotřebí tento jejich potenciál podporovat a využívat, což přinese efekt nejen společenský ale i hospodářský.

b. specifický cíl: Podpora předškolní výchovy

Odůvodnění specifického cíle:

Je zapotřebí podporovat předškolní zařízení, protože skutečnost, zda je v regionu dostatek volných kapacit v těchto zařízeních, je jeden z rozhodovacích faktorů při výběru bydliště ekonomicky aktivních obyvatel. Nemluvě o zajištění kapacit pro očekávaný vznik povinné docházky předškolního zařízení poslední rok před nástupem dítěte do prvního ročníku základní školy.

c. specifický cíl: Podpora celoživotního vzdělávání

Odůvodnění specifického cíle:

Proces vzdělávání probíhá celý život a je na něj kladen velký důraz, proto je opět důležité z hlediska společenského i hospodářského obyvatelům regionu umožnit celoživotní vzdělávání. Zároveň tím mohou být využity volné kapacity některých škol a zvýší se tak efektivita jejich provozu. Správně nastavený systém vzdělávání podpoří snižování nezaměstnanosti v regionu a vznik dalších volnočasových aktivit v oblasti vzdělávání.

5. strategický cíl: Podpora zaměstnanosti

Odůvodnění strategického cíle:

Nezaměstnanost je strašákem každého regionu. MAS Region Kunětické hory si z celorepublikového hlediska v oblasti nezaměstnanosti nestojí špatně, ale aby tato skutečnost byla platná i v budoucích letech, je žádoucí se touto oblastí zabývat, protože mezi negativní efekty nezaměstnanosti na regionální úrovni patří nejen zhoršení hospodářské situace a životní úrovně obyvatel, záporná migrace obyvatel, zhoršení společenského života ale i zvýšení kriminality.

a. specifický cíl: Snížení počtu dlouhodobě nezaměstnaných

Odůvodnění specifického cíle:

Dlouhodobě nezaměstnaní jsou z hlediska uplatnitelnosti na trhu práce ve velmi špatné pozici. Zejména se jim snižuje pracovní kvalifikace a pracovní návyky. Do řad dlouhodobě nezaměstnaných se nejčastěji dostávají obyvatelé bez praxe, ženy po mateřské dovolené, lidé po padesátce a etnické menšiny. Z důvodů sociálních, společenských a hospodářských je třeba tyto skupiny podporovat a celkově snižovat dlouhodobou nezaměstnanost, s kterou se pojí řada negativních efektů.

b. specifický cíl: Snížení počtu nezaměstnaných absolventů

Odůvodnění specifického cíle:

Podporou zaměstnávání absolventů včetně vytváření míst, v kterých by se mohli uplatnit, dojde nejen k pozitivnímu hospodářskému efektu, ale očekává se, že pokud absolventi najdou v regionu či přilehlém okolí uplatnění, sníží se tak záporná migrace mladých lidí.

5.3.3 Klíčová oblast: Cestovní ruch a volnočasové aktivity

6. strategický cíl: Rozvoj turistického ruchu

Odůvodnění strategického cíle:

Při zpracování analýzy vyplynulo, že pro zlepšení hospodaření regionu je zapotřebí rozvoj turistického ruchu, který se ukázal, že má v regionu vysoký avšak nevyužitý potenciál. Rozvojem turistického ruchu v regionu dojde zároveň k zvýšení konkurenceschopnosti regionu vůči ostatním regionům a rozvoji přírodních a kulturních hodnot regionu.

a. specifický cíl: Zlepšení propagace turistického ruchu

Odůvodnění specifického cíle:

Region nemá až na hrad Kunětická hora žádné výrazné kulturní a technické památky, o to více je však zapotřebí o nich informovat a zapojit do oblasti turistického ruchu, který má v regionu velký potenciál jako je například aktivní turistika. O Možnostech regionu z hlediska turistického ruchu je také zapotřebí návštěvníky i místní obyvatelé více a efektivněji informovat, protože jenom tak se může změnit image regionu jako turisticky nezajímavého a dojít k rozvoji turistického ruchu.

b. specifický cíl: Využití turistického potenciálu regionu

Odůvodnění specifického cíle:

Aby se rozvíjel turismus v regionu je zapotřebí se zaměřit především na využití jeho potenciálu. Region není nikterak bohatý do počtu významných památek, ale jeho poloha a krajina ho předurčují pro aktivní, šetrnou turistiku a další včetně turistiky příměstské. Je jen logické těchto předností využít a podpořit tak i region z hospodářského, společenského hlediska a podtrhnout a podpořit kvality regionu.

c. specifický cíl: Rozšíření a zkvalitnění služeb v rámci turistického ruchu

Odůvodnění specifického cíle:

Kvalita turistického ruchu se odvíjí od atrakcí, činností, návazných a ostatních služeb a jiných přidaných hodnot, které region nabízí. Aby došlo k rozvoji turistického ruchu v regionu a k využití jeho potenciálu je zapotřebí rozšířit a zkvalitnit poskytované služby. Ve výsledku by tak došlo nejen k podpoře turistického ruchu a rozvoji služeb bude mít také pozitivní dopad na místní obyvatelstvo.

7. strategický cíl: Podpora volnočasových aktivit

Odůvodnění strategického cíle:

Volnočasové aktivity jsou vnímány za prvé, jako aktivity pro obyvatele regionu, které slouží k podpoře rezidenčního bydlení v regionu, a za druhé, jako aktivity pro návštěvníky regionu, které slouží k rozvoji turistického ruchu a tedy i k hospodářskému rozvoji regionu a zvýšení jeho konkurenceschopnosti. Z těchto důvodů byly volnočasové aktivity vybrány jako důležité pro turistický ruch i společenský život v obcích a je zapotřebí je podporovat a rozvíjet.

a. specifický cíl: Rozšíření volnočasových aktivit pro obyvatele regionu

Odůvodnění specifického cíle:

Podporou a rozšířením volnočasových aktivit určených obyvatelům regionu dojde k podpoře rezidenčního bydlení v regionu včetně zvýšení spokojenosti obyvatel v regionu a rozvoji společenského života.

b. specifický cíl: Rozšíření volnočasových aktivit pro návštěvníky regionu

Odůvodnění specifického cíle:

Volnočasové aktivity pro návštěvníky regionu úzce souvisí s turistickým ruchem a mají dopad i na rozšíření volnočasových aktivit pro obyvatele regionu. Rozvojem volnočasových aktivit pro návštěvníky dojde ke vzniku další řady činnosti, kvůli kterým stojí region navštívit.

5.4 Priority (hierarchie cílů)

Jednotlivé strategické cíle, které byly stanoveny na základě výše uvedené analýzy území, se mohou vzájemně prolínat, a proto splnění jednoho cíle, může podpořit splnění cílů dalších a obráceně. Priority cílů byly stanoveny na základě jednání pracovních skupin a provázanosti cílů.

1. strategický cíl: Podpora rezidenčního bydlení v regionu
2. strategický cíl: Podpora společenského života v regionu
3. strategický cíl: Podpora podnikání
4. strategický cíl: Podpora školství a vzdělávání
5. strategický cíl: Podpora zaměstnanosti
6. strategický cíl: Rozvoj turistického ruchu
7. strategický cíl: Podpora volnočasových aktivit

Příklad provázanosti cílů: Realizace 1. strategického cíle: Podpora rezidenčního bydlení v regionu bude podpořena, pokud bude v regionu vysoká úroveň společenského života (2. strategický cíl) a volnočasových aktivit (7. strategický cíl), bude fungovat školství a vzdělávání (4. strategický cíl), v regionu bude minimální nezaměstnanost (3. a 5. strategický cíl). Proces realizace 1. strategického cíle bude mít pozitivní vliv na cíle ostatní.

Další příklad: Realizace 5. strategického cíle: Podpora zaměstnanosti bude podpořena, pokud bude v regionu podporováno podnikání (3. strategický cíl), včetně oblasti turistického ruchu (7. strategický cíl) a lidé budou mít možnost se vzdělávat (4. strategický cíl).

6 Návrh konkrétních opatření

6.1 1. Strategický cíl: Podpora rezidenčního bydlení v regionu

Specifický cíl: Podpora služeb v obcích
--

Opatření:

- Rekonstrukce objektů
- Zvýšení spolupráce mezi veřejným, ziskovým a neziskovým sektorem (viz. specifický cíl: Zlepšení spolupráce mezi sektory)

- Podpora podnikatelů provozujících služby v regionu (viz. strategický cíl: Podpora podnikání)
- Využití udržitelnějších variant služeb
- Zlepšení dopravní obslužnosti v místních částech
- Zajištění služeb pro seniory
 - o Zajištění mobility seniorů
 - o Zlepšení zdravotních služeb poskytovaných v regionu (zázemí, ordinační hodiny, aj.)
 - o Zajištění péče o seniory
 - o Zapojení seniorů do společenského života v obcích

Specifický cíl: Zlepšení vzhledu regionu

Opatření:

- Výsadba a údržba zeleně v obcích
 - o Výsadba nových stromů
 - o Vybudování parčíků, parků, klidových zón
- Obnova a údržba krajinného rázu
 - o Obnova krajinného rázu regionu
 - o Údržba prvků v krajině
 - o Údržba zeleně podél komunikací
 - o Výsadba ovocných sadů a alejí
- Nákup vybavení k údržbě
- Zajištění pracovníků k údržbě zeleně (viz. strategický cíl: Podpora zaměstnanosti)

Specifický cíl: Zlepšení technické infrastruktury
--

Opatření:

- Oprava komunikací
 - o Podpora opravy místních komunikací regionu
 - o Podpora opravy státních komunikací regionu
- Výstavba kanalizačních systémů a ČOV
 - o Podpora rekonstrukce kanalizačních systémů a ČOV v obcích
 - o Podpora výstavby chybějících kanalizačních systémů a ČOV v obcích
- Rekonstrukce veřejného osvětlení, veřejného rozhlasu
 - o Podpora rekonstrukce VO v obcích (hlavně původní zástavba)
 - o Podpora rekonstrukce VR v obcích (hlavně původní zástavba)
- Rekonstrukce vodovodů

Specifický cíl: Zlepšení, resp. zefektivnění systému odpadového hospodářství

Opatření:

- Podpora třídění odpadu
 - Vytvoření systému přirozeně podporujícího třídění odpadů občany
 - Podpora zavádění technologií umožňujících oddělit třídící občany od netřídících
 - Osvěta v oblasti třídění odpadů

Specifický cíl: Zvýšení bezpečnosti v regionu
--

Opatření:

- Zvýšení bezpečnosti na komunikacích
 - Oprava komunikací (viz. specifický cíl: Zlepšení technické infrastruktury)
 - Vybudování obchvatů u R35
 - Vybudování cyklostezek
 - Zajištění správného a viditelného dopravního značení
 - Zajištění četnějších policejních hlídek
- Snížení kriminality
 - Podpora sociálně vyloučených a dlouhodobě nezaměstnaných (viz. strategický cíl: Podpora zaměstnanosti)
 - Zajištění četnějších policejních hlídek
 - Zabudování bezpečnostních systémů (fotopasti, kamerové systémy, alarmy, aj.)

Specifický cíl: Ochrana životního prostředí
--

Opatření:

- Ochrana ovzduší
 - Snižování počtu osobní automobilové dopravy (cyklostezky, zlepšení dopravní obslužnosti)
 - Podpora ekologických způsobů vytápění
 - Podpora technologií minimálně zatěžujících životní prostředí
- Ochrana vod
 - Vybudování kanalizačního systému a kořenových ČOV (viz. specifický cíl: Zlepšení technické infrastruktury)
 - Podpora technologií minimálně zatěžujících životní prostředí
- Ochrana půd
 - Podpora využívání technologií zamezujících erozi půd
 - Podpora způsobů zvyšování retence vody v krajině vč. výsadby (viz. specifický cíl: Zlepšení vzhledu regionu)
 - Podpora rovnoměrného využívání půd

- Podpora technologií minimálně zatěžujících životní prostředí
- Zefektivnění energetického hospodářství
 - Podpora využívání technologií zefektivňujících využívání stávajících energetických zdrojů
 - Podpora využívání technologií podporujících obnovitelné zdroje
 - Podpora technologií minimálně zatěžujících životní prostředí

Specifický cíl: Zlepšení spolupráce mezi sektory

Opatření:

- Navázání společné komunikace
- Stanovení vzájemně prospěšných cílů a činností
- Podpora společenského života v regionu (viz. strategický cíl: Podpora společenského života v regionu)
- Podpora podnikání (viz. strategický cíl: Podpora podnikání)

6.2 2. Strategický cíl: Podpora společenského života v regionu

Specifický cíl: Podpora občanských zájmových spolků

Opatření:

- Podpora činnosti existujících občanských zájmových spolků
- Podporování vzniku nových občanských zájmových spolků

Specifický cíl: Vytvoření zázemí pro volnočasové aktivity

Opatření:

- Vytvoření venkovního zázemí pro volnočasové aktivity (sportoviště s multifunkčními prvky, dětská hřiště, mobiliáře, aj.)
- Vytvoření vnitřních prostor pro volnočasové aktivity (multifunkční objekty, komunitní funkce škol, renovace nevyužívaných budov, aj.)

6.3 3. Strategický cíl: Podpora podnikání

Specifický cíl: Zajištění administrativního zázemí pro nové i stávající firmy

Opatření:

- Využití volných budov v regionu

Specifický cíl: Zapojení místních podnikatelů (včetně řemeslníků) do činností regionu

Opatření:

- Poskytování podnikatelům relevantních informací
- Větší míra zapojení místních podnikatelů do veřejných zakázek regionu
- Věší míra zapojení místních podnikatelů do projektů regionu (včetně zábavných akcí)

- Propagace místních podnikatelů a výrobců
 - o Prezentace podnikatelů na webových stránkách
 - o Zapojení výrobců do projektu KRAJ PERNŠTEJNŮ regionální produkt
- Propojování podnikatelských aktivit
 - o Poskytování podnikatelům relevantních informací
 - o Propojování projektů za účelem snížení finanční náročnosti

Specifický cíl: Vytvoření nových podnikatelských příležitostí

Opatření:

- Rozvíjení sociálního podnikání zvláště v oblastech, které by byly regionu prospěšné (např. služby pro seniory)
- Rozvíjení turistického ruchu (viz. strategický cíl: Rozvoj turistického ruchu)
- Poradenství
- Vzdělávání a rekvalifikace

Specifický cíl: Podpora vzniku a užívání nových technologií a postupů, které zefektivňují činnost a šetří životní prostředí

Opatření:

- Podpora inovací
- Implementace výsledků vědy a výzkumu do podnikatelských aktivit
- Poskytování relevantních informací
- Podpora technologií, které zvyšují retence vody v krajině
- Podpora technologií, které zabraňují erozi půdy
- Podpora technologií snižující energetickou náročnost či zvyšující efektivitu využívání zdrojů
- Využívání obnovitelných zdrojů

Specifický cíl: Podpora zemědělců

Opatření:

- Poskytování relevantních informací
- Podpora technologií zefektivňující zemědělskou činnost (viz. specifický cíl: Podpora vzniku a užívání nových technologií a postupu, které zefektivňují činnost a šetří životní prostředí)

6.4 4. Strategický cíl: Podpora školství a vzdělávání

Specifický cíl: Podpora základních škol vč. malotřídních

Opatření:

- Zajištění kvalitního a současným požadavkům vyhovujícího vybavení
- Tam, kde je potřeba, podpoření rekonstrukce školy

- Podpoření dobré dopravní obslužnosti
- Propagace image malotřídních základních škol jako kvalitní vzdělávací instituce s individuálním přístupem ke každému dítěti
- Využití potenciálu škol pro komunitní činnosti a tím zvýšení efektivity ve využívání škol

Specifický cíl: Podpora předškolní výchovy

Opatření:

- Vytvoření zákonných alternativních možností mateřských škol (dětské skupiny, bytové školky, atd.)

Specifický cíl: Podpora celoživotního vzdělávání

Opatření:

- Zajištění zájmových činností, vzdělávacích a rekvalifikačních kurzů pro všechny věkové kategorie
- Podpora komunitní funkce škol
- Podpora osob vykonávající komunitní aktivity
- Vytvoření stabilního, plně fungujícího týmu, který se bude zabývat komunitními aktivitami
- Spolupráce s ostatními vzdělávacími institucemi (např. Univerzita Pardubice)
- Spolupráce mezi sektory (viz. specifický cíl: Zlepšení spolupráce mezi sektory)
 - o Výměna zkušeností
 - o Poskytnutí vyučujících
 - o Zajištění prostor

6.5 5. Strategický cíl: Podpora zaměstnanosti

Specifický cíl: Snížení počtu dlouhodobě nezaměstnaných

Opatření:

- Podpora a využívání míst dotovaných úřadem práce
- Podpora vzdělávání a rekvalifikací (viz. specifický cíl: Podpora celoživotního vzdělávání)
- Navýšení počtu pracovních míst u místních podnikatelů (viz. strategický cíl: Podpora podnikání)

Specifický cíl: Snížení počtu nezaměstnaných absolventů

Opatření:

- Zajištění placených stáží u místních podnikatelů
- Navýšení počtu pracovních míst u místních podnikatelů (viz. strategický cíl: Podpora podnikání)

6.6 6. Strategický cíl: Rozvoj turistického ruchu

Specifický cíl: Zlepšení propagace turistického ruchu

Opatření:

- Rozšíření počtu míst, kde lze získat informace o možnostech turistického ruchu v regionu
 - o Rozšíření počtu spolupracujících informačních center
 - o Navázání spolupráce s vybranými podnikateli aktivními v rámci služeb cestovního ruchu
 - o Navázání spolupráce s vybranými obecními úřady v regionu
 - o Informování místních občanských zájmových spolků o možnostech turistického ruchu v regionu
 - o Zvýšit povědomí o spolku MAS Region Kunětické hory pro lepší plnění informační a organizační funkce
- Změnit image regionu jako turisticky nezajímavého
 - o Vytvořit produktové balíčky pro různé zájmové skupiny obyvatel
 - o Vytvořit balíčky aktivit (tipů na výlet) pro různé zájmové skupiny obyvatel
 - o Podpora stávajících i nových aktivit v oblasti turistického ruchu (viz. strategické cíle Rozvoj turistického ruchu)
 - o Vytvoření propagační materiálů zahrnujících produktové balíčky a balíčky aktivit a zvyšujících povědomí o MAS Regionu Kunětické hory
 - o Postavení naučných stezek

Specifický cíl: Využití turistického potenciálu regionu

Opatření:

- Rozšíření sítě cyklostezek
- Podpora rozvoje malé říční plavby
- Podpora agroturistiky a environmentální výchovy
- Podpora vytvoření nových činností v rámci aktivní turistiky
- Podpora příměstské turistiky
- Oprava turistických atrakcí
- Vytvoření vzájemně prospěšné spolupráce mezi veřejným, podnikatelským a neziskovým sektorem
- Zvýšení potenciálu dlouhodobé turistiky
- Zvýšení bezpečnosti v regionu (viz. specifický cíl: Zvýšení bezpečnosti v regionu)
- Zvýšení kvality poskytovaných služeb a jejich rozšíření vč. služeb návazných (viz. specifický cíl: Rozšíření a zkvalitnění služeb v rámci turistického ruchu)
- Zajištění správného značení tras a informačních panelů
- Postavení naučných stezek

- Zlepšení vzhledu regionu vč. vytvoření obecních sadů a alejí podél cyklostezek (viz. specifický cíl: Zlepšení vzhledu regionu)
- Vytvoření produktových balíčků a balíčků aktivit (viz. specifický cíl: Zlepšení propagace turistického ruchu)
- Podpora prodeje místních produktů vč. prodeje „ze dvora“ (viz. strategický cíl: Podpora podnikání)
- Kvalitně zpracované návrhy projektů a jejich implementace

Specifický cíl: Rozšíření a zkvalitnění služeb v rámci turistického ruchu

Opatření:

- Výstavba parkovacích ploch
- Vytvoření odpočinkových zón
- Postavení sociálních zařízení
- Podpora podnikatelské činnosti v oblasti občerstvení, ubytování
- Podpora půjčoven vybavení vč. jezdeckých a chovatelských potřeb
- Podpora služeb pro různé skupiny obyvatel (matky s dětmi, důchodci, školy, kluby, firemní kolektivy, atd.)
- Rozvoj v regionu nabízených relaxačních služeb

6.7 Strategický cíl: Podpora volnočasových aktivit

Specifický cíl: Rozšíření volnočasových aktivit pro obyvatele regionu

Opatření:

- Podpoření činnosti stávajících místních zájmových spolků
- Podpoření vzniku nových místních zájmových spolků
- Zajištění zázemí pro volnočasové aktivity (viz. specifický cíl: Vytvoření zázemí pro volnočasové aktivity)
- Podpora komunitní funkce škol (viz. specifický cíl: Podpora celoživotního vzdělávání)

Specifický cíl: Rozšíření volnočasových aktivit pro návštěvníky regionu

Opatření:

- Pořádání zábavných akcí regionálního významu vč. akcí zaměřených na děti
- Zajištění zázemí pro volnočasové aktivity (viz. specifický cíl: Vytvoření zázemí pro volnočasové aktivity)
- Zajištění návazných služeb (viz. specifický cíl: Rozšíření a zkvalitnění služeb v rámci turistického ruchu)

7 Použité zdroje

- [1] KOREJTKOVÁ, Kateřina; MICHALCOVÁ, Monika. *Strategický plán LEADER – V srdci perníkového hejtmanství*, 2007.
- [2] KOREJTKOVÁ, Kateřina; NERADÍLEK, Vladimír. *Integrovaná územní strategie rozvoje venkova*, 2006.
- [3] MMR ČR. *Manuál tvorby Strategie komunitě vedeného místního rozvoje pro programové období 2014-2020*, verze 16. 4. 2014.
- [4] Dotazníkové šetření – obce, 2013-2014.
- [5] Dotazníkové šetření – obyvatelé, 2014.
- [6] Výsledky jednání pracovních tematických skupin, 2013-2014.
- [7] Internetové stránky obcí MAS Regionu Kunětické hory.
- [8] ČSÚ [online]. Dostupné z WWW: <<http://www.czso.cz/>>
- [9] *Rozpočet obce* [online]. Dostupné z WWW: <<http://www.rozpocetobce.cz/>>
- [10] *Český hydrometeorologický ústav* [online]. Dostupné z WWW: <<http://www.chmi.cz/>>
- [11] *Státní zdravotní ústav* [online]. Dostupné z WWW: <<http://www.szu.cz/tema/zivotni-prostredi/monitoring-pitne-vody>>
- [12] *Atlas využívající obnovitelné zdroje energie* [online]. Dostupné z WWW: <<http://calla.ecn.cz/atlas/detail.php?id=901>>
- [13] *EOP, a.s.* [online]. Výroční zpráva 2012. Dostupné z WWW: http://www.eop.cz/ospolecnosti/vz_eop_12.pdf

- [14] SO Za Letištěm. *Strategie území správního obvodu ORP Pardubice (2014-2023)*, 2014
- [15] VN KONZULT, s.r.o. *Analýza stávajícího území a Organizační struktura MAS Region Kunětické hory*, 2014

Seznam tabulek

Tabulka 1: Členská základna MAS Region Kunětické hory dle zájmových skupin	11
Tabulka 2: Vývoj počtu obyvatel v obcích MAS Regionu Kunětické hory v letech 1991, 2001, 2008 - 2013.....	14
Tabulka 3: Migrační a přirozený přírůstek obyvatel MAS Regionu Kunětické hory v letech 2008 - 2013.....	15
Tabulka 4: Migrace a počet narozených a zemřelých za MAS Region Kunětické hory v letech 2008-2013.....	16
Tabulka 5: Struktura obyvatel MAS Regionu Kunětické hory v letech 2008 a 2012 podle věku	18
Tabulka 6: Vývoj počtu obyvatel MAS Regionu Kunětické hory v letech 2008 - 2013 podle pohlaví.....	20
Tabulka 7: Nejvyšší ukončené vzdělání obyvatel (věk 15 a více) MAS Regionu Kunětické hory k březnu 2011.....	21
Tabulka 8: Příklady spolků a neziskových organizací na území MAS Regionu Kunětické hory	26
Tabulka 9: Výdaje rozpočtu obcí MAS Regionu Kunětické hory do bydlení, komunálních služeb a územního rozvoje v letech 2008 - 2012	28
Tabulka 10: Dokončené byty MAS Regionu Kunětické hory od roku 2001 do 2012.....	28
Tabulka 11: Rozpočtové výdaje obcí MAS Regionu Kunětické hory v oblasti ochrany životního prostředí v letech 2008 - 2012.....	32
Tabulka 12: Firmy s působností na území MAS Regionu Kunětické hory	35
Tabulka 13: Podrobný stav nezaměstnanosti v obcích MAS Regionu Kunětické hory v letech 2008 - 2011.....	36
Tabulka 14: Přehled obcí MAS Regionu Kunětické hory provozující školní zařízení v roce 2012 podle počtu tříd.....	37
Tabulka 15: Rozpočtové výdaje obcí MAS Regionu Kunětické hory v oblasti vzdělávání v letech 2008 - 2012.....	38
Tabulka 16: Rozpočet obcí MAS Regionu Kunětické hory k roku 2012	40
Tabulka 17: Související strategické dokumenty se SCLLD MAS Regionu Kunětické hory...	69

Seznam obrázků

Obrázek 1: Mapa území MAS Regionu Kunětické hory	8
Obrázek 2: Mapa území MAS Regionu Kunětické hory z hlediska ochrany životního prostředí	32
Obrázek 3: Přehled základního výběru relevantních strategií.....	72

Seznam grafů

Graf 1: Vývoj počtu obyvatel MAS Regionu Kunětické hory v letech 1991, 2001, 2008 - 2013	13
Graf 2: Migrační a přirozený přírůstek obyvatel MAS Regionu Kunětické hory v letech 2008 - 2013	15
Graf 3: Migrace a počet živě narozených a počet zemřelých za MAS Region Kunětické hory v letech 2008-2013	16
Graf 4: Struktura obyvatel MAS Regionu Kunětické hory v letech 2008 a 2012 podle věku. 17	
Graf 5: Struktura obyvatel MAS Regionu Kunětické hory v letech 2008-2013 podle pohlaví 19	
Graf 6: Rozdíl počtu mužů a žen v Regionu Kunětické hory v letech 2008-2013	19
Graf 7: Spokojenost obcí MAS Regionu Kunětické hory s dopravní obslužností.....	23
Graf 8: Stav sportovišť obcí MAS Regionu Kunětické hory	24
Graf 9: Stav obchodů v obcích MAS Regionu Kunětické hory	25
Graf 10: Spokojenost obcí MAS Regionu Kunětické hory bez ordinace s dostupností služeb obvodních lékařů.....	25
Graf 11: Struktura výstavby v MAS Regionu Kunětické hory v letech 2001 – 2012.....	29
Graf 12: Struktura škol v MAS Regionu Kunětické hory v roce 2012 podle počtu tříd.....	39