

Strategie komunitně vedeného místního rozvoje pro území MAS Blaník

Pro období 2014 – 2020(5)

Region tvoří tyto obce, městyse, města: *Vlašim, Radošovice, Slověnice, Ctiboř, Libež, Řimovice, Pavlovice, Hradiště, Kamberk, Kondrac, Louňovice pod Blaníkem, Miřetice, Načeradec, Ostrov, Pravonín, Velíš, Vracovice, Bernartice, Blažejovice, Borovnice, Čechtice, Děkanovice, Dolní Kralovice, Dunice, Chmelná, Keblov, Křivsoudov, Kuňovice, Loket, Mnichovice, Snět, Strojetic, Studený, Šetějovice, Tomice, Trhový Štěpánov, Zdislavice, Chlum, Hulice, Javorník, Kladruby, Rataje, Tichonice, Soutice*



Editorky textu: *Mgr. Renata Vondráková, Mgr. Zuzana Klímová Vaňková*

Autoři: *Kolektiv autorů - Mgr. Renata Vondráková, Mgr. Zuzana Klímová Vaňková, Mgr. Radovan Cáder, Pracovní skupina Rozvoj obcí: Ing. Jitka Hořtová, MgA. Eva Vrzalová, Ing. Eliška Švejdová, Bc. Jaroslav Švejda; Pracovní skupina Výchova a vzdělávání: Mgr. Petr Jíša, Mgr. Jitka Fialová, Petra Fialová; Pracovní skupina Kulturní, zájmová a spolková činnost: Mgr. Eva Hájková, Mgr. Stanislav Kužel, Mgr. Jan Urban; Pracovní skupina sociální služby: Mgr. Pavla Kovalská, Jana Vajsarová, DiS., Bc. Daniela Laloučková, Bc. Věra Janoušová, Mgr. Petra Dubová Bouzová, Mgr. Petra Rajmanová; Pracovní skupina Cestovní ruch: Lenka Röschelová, Mgr. Kateřina Červenková, Mgr. Radovan Cáder; Pracovní skupina Využití potenciálu krajiny: Ing. Karel Kříž, Ing. Ivana Křížová, Ing. Mgr. Martin Kloudys, Pavel Duda*

Platnost strategie: od „vloží se datum schválení“ do 31. 12. 2025

Strategie byla schválena členskou schůzí MAS Blaník, z. s. jako nejvyšším orgánem MAS Blaník, z. s. dne „vloží se datum“ v „vloží se místo konání členské schůze“

Prohlášení

Tato strategie byla zpracována v souladu s dostupnými metodikami a dokumenty pro realizaci tzv. Komunitně vedeného místního rozvoje a principů metody LEADER. Do zpracování strategie byla zapojena široká veřejnost formou pořádání veřejných pracovních skupin, formou kontinuálního projednávání na veřejných zasedáních MAS Blaník, z. s., a formou zapojení obcí, které spadají do regionu MAS Blaník, z. s. Strategie byla zpracovávána průběžně od června roku 2013 s návazností na kroky učiněné Posázavím, o. p. s., v roce 2012 až do doby schválení dokumentu nejvyšším orgánem MAS Blaník, z. s., tj. členskou schůzí. Na strategii pracovalo 6 pracovních skupin a Řídící skupina, která mimo členů pracovních skupin zahrnovala také členy (členky) Výboru MAS Blaník, z. s. Informace při průběhu zpracování strategie byly sdíleny přes aplikaci Google DISK.

Ve Vlašimi dne „vloží se datum k prohlášení“

Mgr. Renata Vondráková, předsedkyně MAS Blaník, z.s.
(nebo k datu výše aktuálně zvolená předsedkyně nebo předseda)

Obsah

Úvod.....	5
Shrnutí.....	6
KAPITOLA 1: O MAS BLANÍK A POŘÍZENÍ STRATEGIE.....	8
1. Způsob zpracování strategie.....	8
1.1. Osoby odpovědné za strategii.....	8
1.2. Popis zapojení veřejnosti a členů místního partnerství do zpracování strategie.....	10
1.2.1. Participativní část zapojení veřejnosti	10
1.2.1.1. Průzkum území v rámci Posázaví o.p.s. (2012) – lístečky, dotazník.....	10
1.2.1.2. Tři kola veřejných setkání pracovních skupin	10
1.2.1.3. Web MAS Blaník o. s.	11
1.2.1.4. Katalog projektů.....	12
1.2.1.5. Další iniciativy na území	12
1.2.2. Termínové shrnutí průběhu přípravy strategie	12
1.2.3. Expertní část zpracování strategie a zapojení veřejnosti	13
2. Základní informace o MAS Blaník, z. s.....	15
2.1. Sídlo organizace, kancelář.....	15
2.2. Hlavní cíle a činnost sdružení	15
2.1. Území MAS Blaník o. s. k 28. 8. 2014.....	15
2.2. Statutární orgány MAS Blaník o. s.	17
2.2.1. Výbor MAS Blaník	17
2.2.2. Valné shromáždění členů MAS.....	17
2.2.3. Monitorovací a kontrolní výbor	19
2.2.4. Výběrová komise	19
3. Historie MAS.....	20
3.1. Vznik MAS Blaník, z. s.	20
3.2. Proces vzniku MAS a definování území MAS Blaník.....	20
4. Popis zkušeností s rozvojem území.....	21
4.1. Mezinárodní a jiná spolupráce	26
5. Popis způsobu vyhodnocování ISÚ.....	27

Úvod

„sem bude doplněn úvod – smysl zpracování strategie, návaznosti na rozvoj regionu a dotační tituly-
doplní RV“

Shrnutí

Místní akční skupina (dále jen MAS) Blaník, z.s. je dobrovolným neziskovým sdružením občanů a právnických osob, jejichž cílem je rozvoj regionu MAS Blaník, naplňování společných zájmů členů sdružení, koordinace spolupráce veřejného sektoru, NNO a podnikatelské sféry metodou LEADER a realizace rozvojové strategie regionu.

MAS Blaník, z.s. má sídlo ve Vlašimi. **Území** tvoří obce sdružené do 4 dobrovolných svazků obcí: Podblanicko, Blaník, Želivka a Český Smaragd: Vlašim, Radošovice, Slověnice, Ctiboř, Libež, Řimovice, Pavlovice, Hradiště, Kamberk, Kondrac, Louňovice pod Blaníkem, Miřetice, Načeradec, Ostrov, Pravonín, Velíš, Vracovice, Bernartice, Blažejovice, Borovnice, Čechtice, Děkanovice, Dolní Kralovice, Dunice, Chmelná, Keblov, Křivsoudov, Kuňovice, Loket, Mnichovice, Snět, Strojetic, Studený, Šetějovice, Tomice, Trhový Štěpánov, Zdislavice, Chlum, Hulice, Javorník, Kladruba, Rataje, Tichonice, Soutice.

Nejvyšším orgánem MAS Blaník je členská schůze, tvořena všemi členy, kterých je k 20.8.2014 55, z toho 18 z veřejného sektoru a 37 ze soukromého. Rozhodovacím orgánem je Výbor, statutárním orgánem je předseda; spolek má dva místopředsedy. Dalšími orgány jsou Monitorovací a kontrolní výbor a Výběrová komise.

MAS Blaník o. s. byla registrována dne 10. 5. 2013 u Ministerstva vnitra od č. j. VS/1-1/93234/13-R. IČO: 016 758 42. Ustavující Valné shromáždění MAS Blaník o. s. se konalo dne 18. 6. 2013 v Čechtích, nicméně samotnému založení MAS Blaník, o. s., předcházela řada jednání od konce roku 2012. MAS Blaník vznikla vydělením území 4 mikroregionů z původní MAS Posázaví, o. p. s., která vznikla již v roce 2004.

Nově vzniklá MAS Blaník tak bude při realizaci rozvojové strategie čerpat ze svých několikaletých **zkušeností**. Aktéři z dnešního území MAS Blaník se aktivně podíleli na vzniku a činnosti MAS Posázaví o.p.s. Kromě členských obcí, státních i neziskových organizací a mikroregionů byli do dění v MAS Posázaví o.p.s. zapojeni také členové správní rady a dozorčí rady společnosti Posázaví o.p.s., projektoví manažeři mikroregionů a další partneři a žadatelé v rámci programů LEADER ČR, LEADER+ (2004 – 2006) a LEADER (2007 – 2013), ale také členové výběrové komise posuzující projekty vhodné ke spolufinancování v rámci strategického plánu LEADER.

Strategie komunitně vedeného místního rozvoje pro území MAS Blaník byla zpracována zejména díky zapojení a spolupráci odborníků z území MAS Blaník. Do její přípravy se podařilo zapojit jedince, kteří jsou zároveň odborníky na danou oblast a zároveň lidmi, kteří na území MAS Blaník žijí a pracují a jsou schopni obohatit profesionální úhel pohledu o rozměr získaný díky osobní, jedinečné a nenahraditelné lidské zkušenosti.

Hlavní **odpovědná osoba za strategii** dle stanov spolku je Mgr. Renata Vondráková, předsedkyně MAS Blaník. Vedoucí osobou pro realizaci SCLLD je dle rozhodnutí Výboru MAS Blaník Mgr. Zuzana Klímová Vaňková, místopředsedkyně MAS Blaník. Základ Řídící skupiny pro strategii tvoří členové Výboru MAS Blaník a členové pracovních skupin. Schválení SCLLD, zodpovědnost za distribuci veřejných prostředků a provádění SCLLD nese nejvyšší orgán MAS Blaník, což je členská schůze, tvořena všemi členy. Indikátory byly zpracovány společností CI2 o.p.s. a kartogramy firmou Ekotoxa s.r.o.

První aktivity k **zapojení veřejnosti do přípravy strategie** byly provedeny během roku 2012 společností Posázaví o.p.s. formou ankety. Další aktivity cílené na zapojení veřejnosti do přípravy strategie na území MAS Blaník byly vedeny nově vznikající MAS Blaník. Začátkem roku 2013 bylo schůzí členů odsouhlaseno, že příprava strategie bude nadále probíhat v ose šesti témat: Rozvoj obcí, Výchova a vzdělávání, Kulturní, spolková a zájmová činnost, Sociální služby, Cestovní ruch a Využití potenciálu krajiny. Na jaře 2013 proběhlo první kolo setkání všech šesti pracovních skupin, druhé kolo proběhlo na podzim téhož roku a třetí kolo na jaře 2014. Všechna setkání byla veřejná a otevřená všem zájemcům z řad veřejnosti. K zajištění účasti proběhla před každým kolem rozsáhlá informační kampaň v území. Jednorázově byla svolána i skupina „Studenti“ a „Senioři“ k doplnění výstupů pracovních skupin.

V zapojení veřejnosti do přípravy a projednání strategie hraje významnou roli web MAS Blaník (www.masblanik.cz) a to nejen z důvodu informování o plánovaných setkáních, ale rovněž pro sběr projektových záměrů („Katalog projektů“) a připomínek k pracovní verzi strategie („Připomínkový formulář ke strategii“).

Veřejnost byla zapojena i do expertní části zpracování strategie zejména formou účasti na Komunitním plánování sociálních služeb a na projednání indikátorů navržených společností CI2, o.p.s.

KAPITOLA 1: O MAS BLANÍK A POŘÍZENÍ STRATEGIE¹

1. Způsob zpracování strategie

1.1. Osoby odpovědné za strategii

Platné ke dni 28. 8. 2014

Okruh odpovědnosti	Titul, jméno, příjmení	Pozice, funkce, role	Citace relevantních ustanovení spolku
Hlavní odpovědná osoba dle stanov sdružení:	Mgr. Renata Vondráková	Předsedkyně MAS Blaník, z. s.	Předseda zajišťuje a odpovídá za: - implementaci strategie spolku, - sledování a vyhodnocování postupu realizace strategie spolku, - dohled nad realizací jednotlivých projektů, - iniciaci maximálního zapojení místních subjektů do realizace strategie spolku, - vyhledávání inovativních projektů – nápadů a jejich zařazování do realizace strategie spolku
Vedoucí osoba pro realizaci SCLLD:	Mgr. Zuzana Klímová Vaňková	Místopředsedkyně MAS Blaník, z. s.	Dle rozhodnutí Výboru MAS Blaník ze dne 27. 1. 2014.
Výbor MAS Blaník, z. s., (tvoří také základ Řídící skupiny pro strategii)	Mgr. Radovan Cáder (ČSOP Vlašim, místopředseda) Pavel Duda (OSVČ, SHR) Ing. Karel Havlíček (soukromá osoba) Mgr. Zuzana Klímová Vaňková (OSVČ) Ing. Růžena Kučerová (Městys Louňovice p. Blaníkem, starostka) Pavel Kuře (OSVČ) Ing. Václav Nekvasil (Město Trhový Štěpánov, starosta) Bc. Jaroslav Švejda (Mikroregion Želivka, manažer) Ing. Eliška Švejdová (Mikroregion Blaník, manažerka) Mgr. Renata Vondráková (OSVČ) MgA. Eva Vrzalová (Mikroregion Český Smaragd)		Do působnosti Výboru zejména patří: - koordinace činností při realizaci rozvojové strategie spolku, jednotlivých projektů a aktivit spolku, - sledování a vyhodnocování realizace rozvojové strategie spolku, jednotlivých projektů a aktivit spolku, - schvalování, uzavření a ukončení pracovněprávního vztahu s vedoucím zaměstnancem pro realizaci SCLLD, - schvalování výzvy k podávání žádostí, - vybírání projektů k realizaci a stanovení výše alokace na projekty na základě návrhu výběrového orgánu
Osoba/organizace /statutární zástupce/delegovaní zástupci/			
Členská schůze	<p><i>ve formátu organizace/statutární zástupce/delegovaní zástupci</i> Blaník - svazek obcí/Ing. Růžena Kučerová/Ing. Eliška Švejdová Mikroregion Český smaragd/Ing. Václav Nekvasil/MgA. Eva Vrzalová Mikroregion Podblanicko/Mgr. Luděk Jeništa/Eva Lupačová Mikroregion Želivka/Jiří Bělský/Bc. Jaroslav Švejda Obec Blažejovice/Karel Říha/Josef Urbánek Obec Kamberk/Ing. Alena Jenšíková/ Obec Kondrac/Miroslav Matuška/ Městys Louňovice pod Blaníkem/Ing.Růžena Kučerová/ Obec Miřetice/Jiří Málek/ Městys Načeradec/Ing.Jiří Jelínek/ Obec Pravonín/Mgr.Jana Lapáčková/ Obec Radošovice/Vladimír Gut/ Obec Strojětice/Bohumil Červ/ Obec Šetějovice/Jaroslav Dědič/ Město Trhový Štěpánov/Ing. Václav Nekvasil/ Obec Vracovice/Antonín Novák/ PhDr.Eva Houdková/Atelier EH Vlašim/ ČSOP Vlašim/Ing. Pavel Pešout/Mgr. Radovan Cáder/</p>		Členská schůze rozhoduje o nejdůležitějších otázkách spolku tím, že zejména: - přijímá základní programové dokumenty spolku a kontroluje jejich plnění, - nese zodpovědnost za distribuci veřejných prostředků a provádění SCLLD v území působnosti MAS, - schvaluje SCLLD – distribuce veřejných finančních prostředků, schvaluje způsob hodnocení a výběru projektů, zejména výběrová kritéria pro výběr projektů, schvaluje rozpočet MAS

¹Autoři této kapitoly: Mgr. Renata Vondráková a Mgr. Zuzana Klímová Vaňková, Ing. Eliška Švejdová (shrnutí průzkumů v rámci Posázaví o.p.s. (2012) – lístečky, dotazník...)

	<p>Diakonie ČCE - středisko ve Vlašimi/Mgr. Petra Povolná/Bc. Věra Janoušová/Milada Kratochvílová Farní charita Vlašim/Bc. Daniela Laloučková/ Jaroslava Měchurová /Klub aktivního stáří/ Kulturní dům Blaník (Spolkový dům Vlašim) - zřízeno Městem Vlašim/Markéta Pytlíková/Mgr. Eva Hájková Letecký klub Vlašim, o. s./František Vilímovský/ Nakladatelství Sedmkráska/Mgr. Jaroslava Pospíšilová/Alena Kadavá Grendysová Občanské sdružení ZOE/Bc. Dana Lučanová/ RC Světýlka, o. s./Mgr. Jitka Fialová/Barbora Pavlisová/Mgr. Jaroslava Trochtová/Ing. arch. Mariana Jíšová/Mgr. Zuzana Mlezivová Recta, s. r. o./Ing. Petr Postřihač/Ing. Ladislav Postřihač Římskokatolická farnost Vlašim/P. MgA. Jaroslav Konečný/Mgr. Kateřina Rybníčková SDH Čechtice/Pavel Studnička/Vladimír Papež SDH Hulice/Martin Kapek/ SDH Střítež/Jana Lhotská/Jiří Mejzlík/ SDH Trhový Štěpánov/Josef Korn/ Sdružení pro rozvoj regionu Bene.cz/Ing. Tomáš Smutný/ Sport Podblanicko, o. s./ Václav Příbyl/ Pavel Příbyl TJ Sokol Čechtice/František Nebfenský/Petr Šanda TJ Sokol Kondrac/Josef Zelingr/Jiří Janouš/ TJ Sokol Louňovice pod Blaníkem/Jiří Pospíšil/ TJ Sokol Trhový Štěpánov/Ing. Alena Vilímovská/ TJ Sokol Trhový Štěpánov, oddíl kopané/Petr Skalický/ Vlašimská astronomická společnost/Mgr. Pavla Kovalská/ ZŠ Čechtice/Mgr. Lenka Proschková/ Soukromá osoba/Ing. arch. Josef Buršík/ Soukromá osoba/Mgr. Karel Havlíček/ Soukromá osoba/Mgr. Petr Jíša/ Soukromá osoba/Ing. Petr Košťál/ Soukromá osoba/Mgr. Stanislav Kužel/ OSVČ, SHR/Pavel Duda/ OSVČ, SHR/Milan Hájek/ OSVČ, SHR/Radmila Matušková/ OSVČ/Mgr. Zuzana Klímová Vaňková/ OSVČ/Pavel Kuře/ OSVČ/Ing. Pavel Procházka/ OSVC/Martin Stehlík / Hotel Klokočkův mlýn/M. Bozděchová OSVČ/Radek Vondrák/ OSVČ/Renata Vondráková/</p>	
<p>Řídící skupina pro tvorbu strategie</p>	<p>Tvoří ji viz výše Výbor MAS Blaník, z. s., a 6 pracovních skupin plus skupina Seniori (která je pouze organizačním řešením jinak malé účasti seniorů na plánování aktivit – jedná se o organizaci cílové skupiny)</p> <p>Pracovní skupina A „Rozvoj obcí“ Vedoucí skupiny: Ing. Jitka Hořtová (odborný referent odboru územního plánování na MěÚ Vlašim) Další členové skupiny: MgA. Eva Vrzalová (manažerka mikroregionu Český Smaragd); Ing. Eliška Švejdová (manažerka svazku obcí Blaník); Bc. Jaroslav Švejda (manažer mikroregionu Želivka)</p> <p>Pracovní skupina B „Výchova a vzdělávání“ Vedoucí skupiny: Mgr. Petr Jíša (ředitel ZŠ Vorlina Vlašim) Další členové skupiny: Mgr. Jitka Fialová (předsedkyně RC Světýlka, o. s., Petra Fialová (předsedkyně Sdružení Bodlinka při MŠ Vorlina, o. s.)</p> <p>Pracovní skupina C „Kulturní, spolková a zájmová činnost“ Vedoucí skupiny: Mgr. Eva Hájková (vedoucí – Spolkový dům Vlašim) Další členové skupiny: Mgr. Stanislav Kužel (vedoucí – Spolkový dům Trhový Štěpánov), Mgr. Jan Urban (VAS)</p> <p>Pracovní skupina D „Sociální služby Vedoucí skupiny: Mgr. Pavla Kovalská (vedoucí - odbor sociální a zdravotní MěÚ Vlašim) Další členové skupiny: Jana Vajsarová, DiS. (sociální pracovnice, koordinátorka dobrovolníků - Domov ve Vlašimi), Bc. Daniela Laloučková (ředitelka - Farní Charita Vlašim), Bc. Věra Janoušová (Diakonie Vlašim), Mgr. Petra Dubová Bouzová (sociální kurátor, komunitní plánování sociálních služeb - odbor sociální a zdravotní MěÚ Vlašim), Mgr. Petra Rajmanová (sociálně-právní ochrana dětí, kurátorka pro děti a mládež – odbor sociální a zdravotní MěÚ Vlašim)</p> <p>Pracovní skupina E „Cestovní ruch“ Vedoucí skupiny: Lenka Röschelová (vedoucí IC Vlašim pod KD Blaník) Další členové skupiny: Mgr. Kateřina Červenková (ředitelka –Geopark ČSOP Vlašim), Mgr. Radovan Cáder (publikace - ČSOP Vlašim)</p> <p>Pracovní skupina F „Využití potenciálu krajiny“ Vedoucí skupiny: Mgr. Renata Vondráková Další členové skupiny: Ing. Karel Kříž (vedoucí – Středisko péče o přírodu a krajinu ČSOP Vlašim), Ing. Ivana Křížová</p>	

	(AOPK), Ing. Mgr. Martin Klaučys (CHKO Blaník), Pavel Duda (SHR)
Expertní zpracování	Indikátory pomohla zpracovat a konzultovala firma CI2, o.p.s. –Ing. Novák Kartogramy zpracovala firma EKOTOXA s.r.o.

Jednotlivé části strategie byly Řídící skupinou sdíleny a upravovány pomocí aplikace GoogleDisk, kde byly sdíleny také všechny podklady.

1.2. Popis zapojení veřejnosti a členů místního partnerství do zpracování strategie

1.2.1. Participativní část zapojení veřejnosti

1.2.1.1. Průzkum území v rámci Posázaví o.p.s. (2012) – lístečky, dotazník

bude doplněno

1.2.1.2. Tři kola veřejných setkání pracovních skupin

V roce 2013 proběhla dvě kola jednání pracovních skupin. Na jaře 2014 pak proběhlo třetí. Setkání pracovních skupin je odsouhlaseno Valným shromážděním MAS, obce vyvěšují informaci na jednom letáku na vývěškách (fyzicky i elektronicky), všechny ostatní organizace také. Informace je také ve vývěšních tabulích Města Vlašimi. Setkání jsou veřejná a přístupná všem – nikoliv jenom členům. V prvním kole byla provedena analýza území formou diskuse a zápisu do jednotlivých SWOT analýz. V druhém kole byly identifikovány tematické okruhy „hlavní cílové pod-oblasti“ pro jednotlivé pracovní skupiny (to jsou i hlavní cílové oblasti strategie). Na posledním setkání pracovních skupin byly odsouhlaseny cíle, vize, okruh konkrétních aktivit. Vzhledem k tomu, že se nepodařilo definovat indikátory monitoringu a evaluace s veřejností, byla poptána odborná firma, která k připraveným klíčovým oblastem indikátory navrhla a pak projednala na setkání řídicí skupiny dne 19. 8. 2014.

V rámci MAS Blaník o. s. funguje celkem 6 pracovních skupin. Ty byly formovány v průběhu příprav ustanovení nové MAS na jaře roku 2013. Jsou to:

A= ROZVOJ OBCÍ (původním názvem FYZICKÝ ROZVOJ OBCÍ)

B = VÝCHOVA A VZDĚLÁVÁNÍ

C = KULTURNÍ, SPOLKOVÁ A ZÁJMOVÁ ČINNOST

D = SOCIÁLNÍ SLUŽBY

E = CESTOVNÍ RUCH

F = VYUŽITÍ POTENCIÁLU KRAJINY

Specificky dle potřeby také bývají svolávány zvláštní cílové skupiny „senioři“ a „mladí“, protože bylo problematické jejich zapojení, které je úspěšnější při přímém oslovení.

Proběhlá pracovní jednání skupin 2013/2014:

Název skupiny	VÝCHOVA A VZDĚLÁVÁNÍ	KULTURNÍ, SPOLKOVÁ A ZÁJMOVÁ ČINNOST	CESTOVNÍ RUCH	SOCIÁLNÍ SLUŽBY	ROZVOJ OBCÍ	VYUŽITÍ POTENCIÁLU KRAJINY
Termíny jednání	5.6.2013 23.10.2013 16.4.2014	12.6.2013 31.10.2013 29.4.2014	11.6.2013 7.11.2013 6.5.2014	12.6.2013 11.12.2013 21.5.2014 18.6.2014	6.6.2013 24.10.2013 15.4.2014.	6.6.2013 14.11.2013 5.5.2014
Počet účastníků	27 13 20	27 22 13	11 16 14	17 19 13 16	14 11 13	12 10 15
Garant (svolávám pracovní skupinu)	Eva Vrzalová	Eva Hájková	Kateřina Červenková	Petra Rajmanová	Jaroslav Švejda	Eliška Švejdová
Facilitátor (řídí jednání pracovní skupiny)	Zuzana Klímová Vaňková	Zuzana Klímová Vaňková/ Renata Vondráková	Renata Vondráková	Zuzana Klímová Vaňková (1.setkání) /Petra Rajmanová	Renata Vondráková/ Zuzana Klímová Vaňková	Renata Vondráková/ Zuzana Klímová Vaňková

V tabulce jsou uvedeny termíny, počty účastníků, garanti a moderátoři setkání – vždy první údaj se vztahuje k prvnímu termínu.

Dále se dle 16.12.2013 sešla skupina „Studenti“ na Gymnáziu Vlašim. Setkání se zúčastnilo celkem 40 studentů a moderovala ho Zuzana Klímová Vaňková.

Dne 15.5. 2014 se sešla skupina „Senioři“ ve Spolkovém domě Vlašim. Setkání moderovala Zuzana Klímová Vaňková. Celkem pět účastníků postupně hodnotilo a doplňovalo cíle a navržená opatření vzešlá z předchozích setkání pracovních skupin MAS Blaník. Výstupy byly začleněny do jednotlivých oblastí.

1.2.1.3. Web MAS Blaník o. s.

Pro zajištění informovanosti členů a veřejnosti byly založeny internetové stránky www.masblanik.cz. Na stránkách je sekce „Aktuality“, kde jsou zejména informace k nadcházejícím setkáním MAS Blaník (schůze orgánů, členské schůze, setkání pracovních skupin, setkání s veřejností, atp.) a jsou zde zveřejňovány i zápisy. Dále web obsahuje kontaktní údaje na MAS Blaník a statutární zástupce, ve složce „Dokumenty“ jsou stanovy, zápisy, jednací řády, atd., web obsahuje i informace o vzniku MAS Blaník, území, členech, orgánech včetně jejich členů. Nechybí ani informace k přípravě strategie a jak se stát členem. Na webových stránkách je také k vyplnění „Katalog projektu“ a formulář „Vypořádání připomínek ke strategii“.

1.2.1.4. Katalog projektů

Katalog projektů je tvořen seznamem námětů, nápadů a projektových záměrů subjektů působících na území MAS Blaník. Za účelem sběru dat byl vytvořen formulář pomocí nástroje „Google forms“ a ten byl umístěn na hlavní stranu internetových stránek MAS Blaník (www.masblanik.cz). Členové i další kontakty MAS Blaník byli obesláni e-mailem s upozorněním na zpřístupnění formuláře i s návodem k vyplnění. **Formulář bude otevřen pro vkládání údajů do 30.9.2014. Projekty vložené do 29.8. 2014** jsou v příloze „Katalog projektů MAS Blaník k 29.8.2014“.

Obrázek: Oznámení na stránkách www.masblanik.cz a odkaz na katalog projektů



KATALOG PROJEKTŮ NA www.masblanik.cz !
Od Radek na 5. 8. 2014 17:04

V rámci přípravy strategie MAS Blaník 2014-2020 jsme vytvořili formulář pro vkládání projektových záměrů na území MAS Blaník. Prosíme, vyplňte své náměty, nápady, záměry do formuláře v nabídce v panelu vpravo »Každý záměr/ projekt vkládejte do nového formuláře. Trvá to jen pár minut! Katalog bude přílohou strategie a pomůže nám zmapovat potřeby a cíle subjektů působících na našem území. Děkujeme!

Příprava strategie je realizována v rámci projektu "Podpora vzniku strategie komunitně vedeného místního rozvoje pro území MAS Blaník", registrační číslo projektu CZ.1.08/3.2.00/14.00280


[Read More >>](#)

1.2.1.5. Další iniciativy na území

Obec Načeradec ve spolupráci s mikroregionem Blaník zorganizovaly v květnu 2014 setkání místních spolků, během kterého byli představitelé spolků informováni o přípravě strategie MAS Blaník a o možnosti vkládat své záměry do katalogu projektů na www.masblanik.cz.

1.2.2. Termínové shrnutí průběhu přípravy strategie

Přednáška k LEADER dne 4. 10. 2012, 10. 10. 2012 – setkání se starosty - CHOPOS, 12. 10. 2012 – prohlášení 4 mikroregionů, 16. 10. 2012 – schůzka pracovní skupiny, 2. 11. 2012 – schůzka s Posázavím, 13. 11. 2012 – schůzka pracovní skupiny a poté s Posázavím, o. p. s., 18. 12. 2012 - první setkání nové MAS, 22. 1. 2013 – veřejná přednáška LEADER ve Spolkovém domě, Vlašim, 29. 1. – Schůzka MAS u ČSOP Vlašim, 25. 2. v 19 h – konzultace ve Spolkovém domě Vlašim, 5. 3. – Schůzka MAS v Kondraci, 16. 4. - Schůzka MAS v Martinicích, 14. 5. - schůzka MAS v Trhovém Štěpánově, setkání pracovních skupin (5. 6. - Výchova a vzdělávání, 6. 6. - Využití potenciálu krajiny, 6. 6. - (Fyzický) Rozvoj obcí, 11. 6. - Cestovní ruch, 12. 6. - Sociální služby, 12. 6. - Kulturní spolkový a zájmový život), 18. 6. - schůzka MAS – ustavující Valná hromada MAS v Čechticích – restaurace Zlatá Praha, klubovna, 17. 7. – schůzka Výboru MAS – Spolkový dům Vlašim, 10. 9. v 17 h - schůzka MAS ve spolkovém domě v obci Studený >> 24. 9. v 18 h – schůzka Výboru MAS ve Spolkovém domě Vlašim, 8. 10. v 9 h - Valná hromada MAS – Spolkový dům Vlašim (projednání přijetí nových členů, rozpočet 2013), >> II. kolo pracovních skupin v rámci přípravy strategie (23. 10. -Výchova a vzdělávání, 24. 10. - (Fyzický) rozvoj obcí, 31. 10. - Kulturní spolkový a zájmový život, 7. 11. - Cestovní ruch, 14. 11. -

Využití potenciálu krajiny), >> 26. 11. v 17-21 h - hotel ŠtamberkPravětice - Valná hromada MAS – projednání rozpočtu na rok 2014, jednací řády, přijetí nových členů, >> 11. 12. - II. kolo pracovní skupiny Sociální služby, >> 16. 12. - setkání pracovní skupiny „Studenti“ – Gymnázium Vlašim, >> 27. 1. 2014 – schůze Výboru MAS ve Vlašimi, J. Masaryka 399, >> 4. 2. 2014 v 17–21 h -Pravonín (Valné shromáždění členů MAS – projednání jednacího řádu výběrové komise, dotace na strategii 2014 - 2020, změna rozpočtu), >> 24. 4.2014 - schůze výboru MAS ve Vlašimi, J. Masaryka 399, >> 1. 4. - členská schůze MAS – Klokočkův mlýn u Načeradce (schválení dohod a týmů v rámci projektu přípravy strategie), >> III. kolo pracovních skupin: 15. 4. - Spolkový dům Vlašim – (Fyzický) rozvoj obcí, 16. 4. - Spolkový dům Vlašim - Výchova a vzdělávání, 29. 4. - Spolkový dům Vlašim - Kulturní, spolková a zájmová činnost, 5. 5. - Podblanické ekocentrum ČSOP Vlašim - Využití potenciálu krajiny, 6. 5. - Podblanické ekocentrum ČSOP Vlašim - Cestovní ruch, 15. 5. - Spolkový dům Vlašim – Senioři, >> 26. 5. 2014 - schůze Výboru MAS ve Vlašimi, J. Masaryka 399, >> 3. 6. 2014 – Valné shromáždění MAS (změny stanov, volební valné shromáždění) – Kamberk, >> 9. 7. 2014 - Schůze Výboru MAS Blaník, >> 19. 8. 2014 - Schůzka Řídící skupiny pro určení indikátorů, >> **28. 8. 2014 Zaslání první pracovní verze strategie MMR k připomínkovému řízení, možnost vyplňovat připomínkový formulář na webu MAS Blaník – zde <http://goo.gl/PoSzP1>**

1.2.3. Expertní část zpracování strategie a zapojení veřejnosti

Pro tvorbu indikátorů do strategie byla navázána spolupráce se společností CI2, o.p.s., oblast sociálních služeb byla zpracována ve spolupráci s týmem Komunitního plánování sociálních služeb na okrese Benešov a data byla čerpána ze Strategie území správního obvodu ORP VLAŠIM v oblasti předškolní výchovy a základního školství, sociálních služeb, odpadového hospodářství a administrativní podpora samosprávám v území (verze ze dne 11.7.2014).

Ve tvorbě indikátorů bylo zvoleno expertní zpracování společností CI2, o.p.s., které byly poskytnuty výstupy z komunitních setkání a z jednání pracovních skupin MAS Blaník k jednotlivým tématům strategie (Rozvoj obcí, Výchova a vzdělávání, Kulturní, spolková a zájmová činnost, Využití potenciálu krajiny, Cestovní ruch a Sociální služby). Dne 19.8.2014 proběhlo setkání pracovních skupin moderované zástupci společnosti CI2. Účastníci byli nejprve informováni o tvorbě indikátorů v obecné rovině a byly jim představeny indikátory připravené předem ke dvěma tématům. Během moderované diskuze byly navržené indikátory upravovány a doplňovány; dále byly během řízené diskuze specifikovány indikátory k dalším oblastem. Společnost CI2 po setkání doplnila indikátory o metodiku (indikátory viz kapitola 6 „Stanovení cílů a jejich prioritizace“, podkapitola „Monitoring strategie“). **Dále probíhá připomínkování indikátorů členy MAS Blaník.**

Souběžně s přípravou strategie MAS Blaník probíhalo na území rovněž Komunitní plánování sociálních služeb (dále KPSS). Téma Sociální služby bylo zpracováno v úzké spolupráci s týmem KPSS v ORP Vlašim, kdy první setkání k oblasti sociálních služeb organizačně i po stránce facilitační a zpracování výstupů zajišťovala MAS Blaník, další tři kola komunitních setkání k sociálním službám byla organizována i vedena členy týmu KPSS v ORP Vlašim. Výstupy pak byly sdíleny s pracovní skupinou „Sociální služby“ MAS Blaník.

Další aktivitou týkající se přípravy strategických dokumentů na území MAS Blaník je tvorba Strategie území správního obvodu ORP VLAŠIM v oblasti předškolní výchovy a základního školství, sociálních

služeb, odpadového hospodářství a administrativní podpora samosprávám v území, v rámci projektu Podpory meziobecní spolupráce. Tato strategie i aktivity projektu jsou zacíleny na představitele obcí, nicméně v prvním pololetí roku 2014 proběhla dvě setkání starostů obcí ORP Vlašim (kdy ze 48 obcí v ORP Vlašim je 44 na území MAS Blaník). Během těchto setkání došlo k projednávání analýz a návrhů k oblasti školství, odpadů a sociálních služeb.

2. Základní informace o MAS Blaník, z. s.

Místní partnerství je shodné s právníckou osobou. Jedná se o jednu instituci.

2.1. Sídlo organizace, kancelář

Sídlem MAS Blaník, z.s. je Palackého náměstí 65, Vlašim 258 01

Kancelář MAS Blaník, z.s. je na adrese Jana Masaryka 399, Vlašim 258 01

2.2. Hlavní cíle a činnost sdružení

Sdružení MAS Blaník, z. s. je dobrovolným neziskovým sdružením občanů a právníckých osob, jejichž cílem je rozvoj regionu MAS Blaník (dále jen zájmové území), naplňování společných zájmů členů sdružení, koordinace spolupráce veřejného sektoru, NNO a podnikatelské sféry metodou LEADER a realizace rozvojové strategie regionu prostřednictvím následujících činností:

- tvorba strategií a plánů rozvoje regionu,
- koordinace rozvoje regionu ve všech oblastech,
- rozvoj a propagace regionu,
- podpora nových forem a možností ekonomického a turistického využití krajiny,
- podpora obrazu krajiny, sídel a jejich hodnot,
- podpora multifunkčního zemědělství a ochrana životního prostředí,
- služby při financování projektů k rozvoji regionu,
- posuzování projektů zaměřených k rozvoji regionu,
- koordinace projektů a produktů zaměřených k rozvoji regionu,
- tvorba informační databanky ke shromažďování informací prospěšných k rozvoji regionu,
- součinnost se zahraničními subjekty,
- příprava informačních a metodických materiálů a školících pomůcek,
- výchova, vzdělávání a informování dětí a mládeže,
- spolupráce na rozvoji lidských zdrojů,
- zajišťování osvěty a vzdělanosti lidského potenciálu regionu,
- komunikace s orgány státní správy a samosprávy při spolupráci na rozvoji regionu,
- poradenská činnost, činnosti spojené se spoluprací s orgány Evropské unie v rámci rozvoje regionu,
- vydávání tiskovin.

V letech 2013/2014 nevykonávala MAS Blaník, z.s. žádnou vedlejší ani doplňkovou činnost. Nezřizovala žádné živnostenské listy.

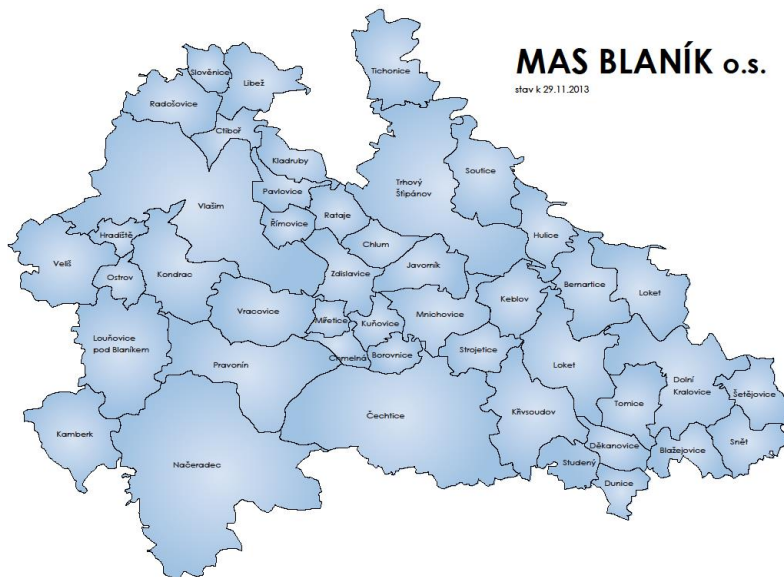
2.1. Území MAS Blaník o. s. k 28. 8. 2014

Území tvoří obce sdružené do 4 dobrovolných svazků obcí: Podblanicko, Blaník, Želivka a Český Smaragd: Vlašim, Radošovice, Slověnice, Ctiboř, Libež, Řimovice, Pavlovice, Hradiště, Kamberk,

Kondrac, Louňovice pod Blaníkem, Miřetice, Načeradec, Ostrov, Pravonín, Velíš, Vracovice, Bernartice, Blažejovice, Borovnice, Čechtice, Děkanovice, Dolní Kralovice, Dunice, Chmelná, Keblov, Křivsoudov, Kuňovice, Loket, Mnichovice, Snět, Strojetic, Studený, Šetějovice, Tomice, Trhový Štěpánov, Zdislavice, Chlum, Hulice, Javorník, Kladruby, Rataje, Tichonice, Soutice.

V průběhu roku 2013 všechny obce regionu daly závazné usnesení zastupitelstev obcí o souhlasu náležitosti k MAS Blaník o. s. na roky 2014 – 2020 pro přípravu a realizaci strategie LEADER/CLLD.

Obrázek č. 1: Mapa území



2.2. Statutární orgány MAS Blaník o. s.

<u>Předsedkyně:</u>	<u>Místopředsedkyně:</u>	<u>Místopředseda:</u>
Mgr. Renata Vondráková	Mgr. Zuzana Klímová Vaňková	Bc. Jaroslav Švejda

2.2.1. Výbor MAS Blaník

Výbor MAS Blaník tvoří 11 členů: Mgr. Renata Vondráková, Mgr. Zuzana Klímová Vaňková, Bc. Jaroslav Švejda, Ing. Václav Nekvasil, MgA. Eva Vrzalová, Ing. Eliška Švejdová, Mgr. Radovan Cáder, Pavel Duda, Pavel Kuře, Ing. Růžena Kučerová, Mgr. Karel Havlíček



Představení členů Výboru – viz Přílohy.

2.2.2. Valné shromáždění členů MAS



Členy jsou: ČSOP Vlašim; Pavel Duda; Milan Hájek; Karel Havlíček; Petr Jíša; SDH Hulice; Zuzana Klímová Vaňková; SDH Trhový Štěpánov; Petr Košťál; Vlašimská astronomická společnost; Pavel Kuře; Stanislav Kužel; Farní charita Vlašim; Občanské sdružení ZOE; Radmila Matušková; SDH Střítež; TJ SOKOL Louňovice pod Blaníkem; Pavel Procházka; Diakonie ČCE - středisko ve Vlašimi; TJ Sokol Trhový Štěpánov, oddíl kopané; RC Světýlka o.s.; Letecký klub Vlašim, o.s.; TJ Sokol Trhový Štěpánov; Renata Vondráková; Radek Vondrák; TJ Sokol Kondrac; Josef Buršík; TJ Sokol Čechtice; Římskokatolická farnost Vlašim; Sdružení pro rozvoj regionu Bene.cz; SDH Čechtice; Nakladatelství Sedmíkráska; Atelier EH Vlašim; Sport Podblanicko,o.s.; Jaroslava Měchurová; Recta, s.r.o.; Hotel Klokočkův mlýn; Obec Strojetic; Obec Radošovice; Kulturní dům Blaník (Spolkový dům Vlašim) - zřízeno Městem Vlašim; Městys Načeradec; Mikroregion Podblanicko; Obec Kamberk; Městys Louňovice pod Blaníkem; Blaník - svazek obcí; Obec Pravonín; Obec Miřetice; Obec Kondrac; Město Trhový Štěpánov; Obec Vracovice; Mikroregion Želivka, svazek obcí; ZŠ Čechtice; Mikroregion Český smaragd; Obec Šetějovice; Obec Blažejovice. Foto: Valné shromáždění členů, Kamberk, 17. 6. 2014

SEZNAM ČLENŮ MAS k 28. 8. 2014 dle zájmových skupin; celkem 55 členů. Veřejný sektor ani žádná jiná zájmová skupina nesmí mít v MAS převahu hlasů (platí i na členských schůzích MAS). Jmenovitý seznam členů – viz tabulka v kapitole 1.1 „Osoby odpovědné za strategii, řádek „Členská schůze“.

<i>Rozlišení sektoru</i>	<i>Rozlišení druhu subjektu</i>	<i>Zájmová skupina</i> Rozdělení dle ujednání na VS členů 17. 6. 2014 v Kamberku	<i>Počet členů MAS</i>
VEŘEJNÝ SEKTOR (max. 49 %)	Obce	Svazky obcí	4
		Obce	12
	Jiné subjekty veřejného sektoru	Jiné veřejnoprávní subjekty (např. školy)	2
SOUKROMÝ SEKTOR (51 %)	Podnikatelé	Podnikatelé – zemědělci	3
		Podnikatelé – ostatní	9
	Fyzické osoby	Fyzické osoby nepodnikající	6
	Neziskové organizace	Církevní organizace	3
		Neziskové organizace - hasiči	4
		Neziskové organizace - zaměřené na sport	6
		Neziskové organizace - ostatní	6

2.2.3. Monitorovací a kontrolní výbor

Složení: Jaroslava Měchurová(FO, Klub aktivního stáří), Jiří Jelínek(starosta městyse Načeradec), Milan Hájek(soukromý zemědělec)



2.2.4. Výběrová komise

Výběrová komise: Karel Kroupa(Město Vlašim - místostarosta), Stanislav Kužel(soukromá osoba), Eva Lupačová(Město Vlašim), Eva Hájková(Kulturní dům Blaník, Spolkový dům Vlašim), Dana Kucharčíková(Farní charita Vlašim), Jitka Fialová(RC Světýlka), Miroslav Lalouček(SHR)



3. Historie MAS

3.1. Vznik MAS Blaník, z. s.

MAS Blaník o. s. byla registrována dne 10. 5. 2013 u Ministerstva vnitra od č. j. VS/1-1/93234/13-R. IČO: 016 758 42. Ustavující Valné shromáždění MAS Blaník o. s. se konalo dne 18. 6. 2013 v Čechtích, kde proběhla také první volba členů orgánů MAS Blaník o. s. s mandátem na 2 roky. Na Valném shromáždění členů v Kamberku dne 17. 6. 2014 došlo k úpravě stanov, jednacích a volebních řádů v souladu se standardizací MAS definovanou Ministerstvem zemědělství a současně byla schválena změna názvu spolku na MAS Blaník, z. s. (zapsaný spolek).

3.2. Proces vzniku MAS a definování území MAS Blaník

Samotnému založení MAS Blaník, o. s., předcházela řada jednání. MAS Blaník vznikla vydělením území 4 mikroregionů z původní MAS Posázaví, o. p. s., která vznikla již v roce 2004. Hlavním důvodem pro vznik nové MAS Blaník byl fakt, že představitelé později oddělené části již shledali region Posázaví tak velkým, že se v rámci něj začala část Podblanicka stávat okrajovou, přitom se cítila být zcela svébytnou, aktivní a přirozeně spádující do Vlašimi jako obce s rozšířenou působností. Řada aktivních spolků, fungující Spolkové domy ve Vlašimi, Trhovém Štěpánově, Studeném, Včelí svět v Hulicích nebo osobitá prezentace turistické destinace Kraje blanických rytířů, to všechno byly impulsy pro snahy o zformování samostatné místní akční skupiny v území ORP Vlašim. Pro hladký průběh rozdělení MAS Posázaví, o. p. s., na dvě menší MAS byla zformována pracovní skupina složená ze zástupců obou částí.

Do prvního Valného shromáždění MAS Blaník, o. s., byly realizovány zhruba níže vyjmenované kroky a neformální setkání, která měla za cíl intenzivně oslovovat a aktivizovat občany a instituce odlučujícího se území a současně připravit participativně spolu s aktéry z území první dokumenty (zejména stanovy) pro vznik právní formy MAS:

- ✓ 4. 10. 2012 - Informační přednáška k LEADER - Spolkový dům Vlašim, informování cílové skupiny, aktivizace území
- ✓ 10. 10. 2012 – Setkání se starosty iniciované mikroregionem CHOPOS – diskuse nad rozdělením
- ✓ 12. 10. 2012 – Prohlášení 4 mikroregionů o tom, že plánují založení vlastní MAS s platností od roku 2014 (tj. v novém dotačním období)
- ✓ 16. 10. 2012 - Neformální schůzka pracovní skupiny pro vznik nové MAS
- ✓ 2. 11. 2012 - Schůzka s Posázavím, o. p. s. o rozdělení stávající MAS Posázaví, o.p.s. – řešení formálních náležitostí a vypořádání vztahů pro rozdělení MAS
- ✓ 13. 11. 2012 – Schůzka pracovní skupiny oddělující se MAS samostatně a poté s Posázavím, o. p. s.
- ✓ 18. 12. 2012 - I. neformální setkání nové MAS - Spolkový dům Vlašim
- ✓ 22. 1. 2013 – Veřejná přednáška LEADER ve Spolkovém domě Vlašim – informování cílové skupiny, aktivizace území

- ✓ 29. 1. 2013 – II. neformální setkání MAS - Podblanické ekocentrum ČSOP Vlašim (téma: Stanovy)
- ✓ 25. 2. 2013 – Veřejná konzultace ve Spolkovém domě pro zájemce o členství v MAS
- ✓ 5. 3. 2013 – III. neformální setkání MAS v Kondraci
- ✓ 16. 4. 2013 - IV. neformální setkání MAS v Martinicích (téma: Budoucí orgány MAS)
- ✓ 10. 5. 2013 - Ministerstvem vnitra ČR provedena oficiální registrace MAS Blaník, o. s.,
- ✓ 14. 5. 2013 - V. neformální setkání MAS v Trhovém Štěpánově (téma: Strategie, pracovní skupiny I. kolo)

4. Popis zkušeností s rozvojem území

Nově vzniklá MAS Blaník, z.s. bude při realizaci rozvojové strategie čerpat ze svých několikaletých zkušeností. Aktivity zaměřené na rozvoj území pro ni nejsou ničím novým, oddělila se po deseti letech z původní místní akční skupiny MAS Posázaví o.p.s.

Aktéři z dnešního území MAS Blaník, z.s. se aktivně podíleli na vzniku činnosti MAS Posázaví o.p.s. Kromě členských obcí, státních i neziskových organizací a mikroregionů byli do dění v MAS Posázaví o.p.s. zapojeni také členové správní rady a dozorčí rady společnosti Posázaví o.p.s., projektoví manažeři mikroregionů a další partneři a žadatelé v rámci programů LEADER ČR, LEADER+ (2004 – 2006) a LEADER (2007 – 2013), ale také členové výběrové komise posuzující projekty vhodné ke spolufinancování v rámci strategického plánu LEADER.

Přehled větších projektů realizovaných subjekty z území současné MAS Blaník, z.s. v období let 2004 - 2013

Rok	Žadatel	Projekt	Program
2004	TJ Sokol Louňovice pod Blaníkem	Vybudování infocentra	LEADER ČR ²
2005	Obec Bernartice	Projektová dokumentace na obnovu návěsních prostor	LEADER+ ³
2005	Obec Blažejovice	Projektová dokumentace na přístavbu hasičské zbrojnice	LEADER+
2005	Obec Dolní Kralovice	Projektová dokumentace na rekonstrukci náměstí	LEADER+

² LEADER ČR = finanční prostředky výhradně z národních zdrojů, které byly určeny místním akčním skupinám na realizaci Záměru místní akční skupiny

³ LEADER+ = (Liaison Entre Actions de Developpement de l'Economie Rurale - Iniciativa Společenství pro rozvoj venkova) – investiční i neinvestiční projekty spolufinancované EU realizované prostřednictvím MAS

2006	Vlašimská astronomická společnost	Zkvalitnění informačních a vzdělávacích aktivit	LEADER ČR
2006	Mikroregion Želivka – svazek obcí	Broadband Želivka	SROP ⁴
2008	Obec Pravonín	Památky a historie obce Pravonín	LEADER
2008	ZO ČSOP Vlašim	Publikace „Konopištský park“	LEADER
2008	Obec Kamberk	Oprava komunikace a úprava veřejných prostranství v Kamberku	PRV ⁵
2008	Obec Kondrac	Výstavba tribuny a oprava kabin v Kondraci	PRV
2008	Obec Ostrov	Oprava komunikace a úprava veřejných prostranství v Ostrově	PRV
2008	Obec Miřetice	Oprava a obnova sportoviště v Miřeticích	PRV
2008	Obec Veliš	Oprava komunikací a úprava veřejných prostranství ve Veliši	PRV
2009	Tělocvičná jednota Sokol Vlašim	Rekonstrukce podlahy sokolovny ve Vlašimi	LEADER
2009	Kulturní dům Blaník	Živé tradice Podblanicka	LEADER
2010	Sbor dobrovolných hasičů Střítež	Multifunkční sportovní, kulturní a společenské centrum Střítež	LEADER
2010	Tělocvičná jednota Sokol Křivsoudov	Rekonstrukce sokolovny Křivsoudov	LEADER
2010	Vlašimská astronomická společnost	Vlašimská hvězdárna - zkvalitnění zázemí pro kulturně-spoolečenskou a populárně-vzdělávací činnost	LEADER
2010	Obec Bernartice	Živá obec Bernartice	LEADER
2010	Městys Louňovice pod Blaníkem	Včelařské muzeum v Louňovicích pod Blaníkem	LEADER
2010	Kulturní dům Blaník	Podblanické tvoření pro šikovná	LEADER

⁴ SROP (Společný regionální operační program) = projekty zaměřené na podporu vyváženého a udržitelného ekonomického rozvoje regionů spolufinancované z EU

⁵ PRV (Program rozvoje venkova – Evropský zemědělský fond pro rozvoj venkova) = investiční i neinvestiční projekty spolufinancované z EU zaměřené mj. na posílení sounáležitosti obyvatel na venkově

		stvoření	
2011	Karel Kříž	<i>Rekonstrukce hájovny Háj - od projektu žadatel odstoupil před realizací</i>	LEADER
2011	Farma Blaník s.r.o.	<i>Farma – park pro rodiny s dětmi - od projektu žadatel odstoupil před realizací</i>	LEADER
2011	ZO ČSOP Vlašim	Naučná stezka Roudný	LEADER
2011	Obec Chmelná	Společenský dům Chmelná	LEADER
2012	Farma Blaník s.r.o.	<i>Farma Blaník – dovybavení objektu - od projektu žadatel odstoupil před realizací</i>	LEADER
2012	Obec Kondrac	Rekonstrukce hasičské zbrojnice v Dubu	LEADER
2012	Obec Pravonín	Spolkový dům Pravonín	LEADER
2013	Městys Načeradec	Multifunkční dům Daměnice	LEADER
2013	Obec Tomice	Spolkový dům Tomice	PRV
2013	Obec Snět	Spolkový dům Snět	PRV

Místní akční skupina MAS Posázaví o.p.s., jejíž hlavní aktivitou je příprava a realizace strategie rozvoje regionu, je jedním z orgánů obecně prospěšné společnosti Posázaví o.p.s. Ta vznikla dne 25. března 2004 se sídlem na zámku Jemniště. Zakladateli společnosti byli mikroregion CHOPOS, Bisport, spol. s r.o., Miroslav Němec a Podblanickem o.s.

Subjekty z území MAS Blaník, z.s., které byly partnery (členy) MAS Posázaví, o.p.s.

Název	Sídlo	Statut	Partnerství od
Blaník – svazek obcí	J. Žižky 16, Louňovice pod Blaníkem	svazek obcí	2004
Mikroregion Podblanicko	Jana Masaryka 302, Vlašim	svazek obcí	2004
Mikroregion Želivka – svazek obcí	nám. Dr. Tyrše 56, Čechtice	svazek obcí	2004

Mikroregion Český Smaragd	Dubějovická 269, Trhový Štěpánov	svazek obcí	2011
Správa CHKO Blaník	Vlašimská 8, Louňovice pod Blaníkem	státní organizace	2004
ZO ČSOP Vlašim	Pláteníkova 264, Vlašim	NNO	2004
ÚAMK Automotoklub Načeradec	Načeradec 234, Načeradec	NNO	2004
TJ Sokol Louňovice pod Blaníkem	Zámek 1, Louňovice pod Blaníkem	NNO	2004
Keblováci	Keblov 41, Keblov	NNO	2007
Sbor dobrovolných hasičů Střítež	Střítež 12, Dolní Kralovice	NNO	2007

Všichni partneři místní akční skupiny se aktivně podíleli na činnosti MAS minimálně svým působením v programovém výboru, v plénu a účastí na pracovních skupinách a komunitním plánování při přípravách Strategie rozvoje regionu Posázaví na roky 2007 - 2013 a Strategického plánu Leader pro roky 2007 - 2013. Plénum MAS Posázaví o.p.s. je tvořeno statutárními zástupci jednotlivých partnerů, členy programového výboru jsou potom pověřeni zástupci, kteří zastupují partnery při pracovních jednáních a mají ve své kompetenci přípravu záměrů a strategií⁶.

Manažeři partnerských (členských) mikroregionů se dále podíleli na zajišťování kompletního poradenského servisu a pomoci při přípravě projektů až do doby podání žádostí o dotace, administraci během realizace i po dobu udržitelnosti projektů. Zároveň se také zapojovali do příprav nebo aktualizace a evaluace strategických dokumentů tehdejší místní akční skupiny MAS Posázaví o.p.s.:

Blaník – svazek obcí	manažer Ing. Eliška Švejdomá (Brodová)
Mikroregion Želivka – svazek obcí	manažer Bc. Jaroslav Švejda
Mikroregion Český Smaragd	manažer MgA. Eva Vrzalová

⁶ Strategie rozvoje regionu Posázaví - dokument zahrnující veškerou činnost považovanou aktivními subjekty a místní akční skupinou za důležitou pro rozvoj regionu Posázaví v oblasti veřejné správy, spolkové činnosti, služeb a podnikání.

Strategický plán Leader vymezuje možné oblasti podpory rozvojových projektů na základě podmínek poskytovatele dotace – v tomto případě Programu rozvoje venkova Ministerstva zemědělství ČR Strategický plán Leader je tedy pouze částí celkové strategie rozvoje regionu.

Někteří ze současných aktérů MAS Blaník, z.s. působili nejen jako členové (partneři) tehdejší místní akční skupiny MAS Posázaví, o.p.s., ale také jako členové statutárního a kontrolního orgánu společnosti Posázaví o.p.s.

Členové správní rady Posázaví o.p.s.

Jméno a příjmení	Subjekt	Působnost v letech
Ing. Karel Kříž	ZO ČSOP Vlašim	2005 - 2008
Karel Kroupa	Město Vlašim	2004 - 2008
Ladislav Hejný	Obec Pravonín	2004
Mgr. Luděk Jeništa	Město Vlašim	2008 – 2012
Mgr. Radovan Cáder	ZO ČSOP Vlašim	2009 – 2012

Členové dozorčí rady Posázaví o.p.s.

Jméno a příjmení	Subjekt	Působnost v letech
Pavel Röschel	Město Vlašim	2004 - 2008
Bc. Renata Knotková (Vondráková)	Podblanickem, o.s.	2004
Zdeněk Rumler	Keblováci	2008 - 2010

Od samého začátku činnosti místní akční skupiny MAS Posázaví o.p.s. se také současní členové MAS Blaník, z.s. podíleli na rozhodování o dalším rozvoji původního regionu místní akční skupiny, a to zejména formou aktivního působení ve výběrových komisích, které rozhodovaly o přerozdělování dotačních prostředků určených na rozvoj území.

Členové výběrové komise

Jméno a příjmení	Program	Působnost v letech
Bc. Jaroslav Švejda	LEADER ČR	2004
Ing. Karel Kříž	LEADER+	2004 - 2006
Mgr. Jan Urban	LEADER+	2005 - 2006
Mgr. Kateřina Červenková	LEADER	2007 - 2013
Libor Zeman	LEADER	2007 - 2013
David Šedivý	LEADER	2007 - 2013

4.1. Mezinárodní a jiná spolupráce

Eva Vrzalová, Zuzana Klímová Vaňková a Renata Vondráková navštěvovaly střídavě všechna jednání Krajské sítě MAS. Dlouhodobě funguje konzultační a odborná spolupráce pro nastavení principů fungování MAS Blaník, z. s. s Annou Čarkovou z Kyjovského Slovácka.

Z. Klímová Vaňková reprezentovala MAS Blaník a zkušenosti s rozvojem území na Celostátním setkání škol obnovy venkova v Lukách nad Jihlavou v květnu 2014.

Dále zástupci MAS – R. Vondráková, R. Vondrák a K. Říha reprezentovali MAS na LAG Summer Festivalu v Biogradu na Moru v Chorvatsku v roce 2013 a Z. Klímová Vaňková, K. Říha a J. Fialová v roce 2014.

Z. Klímová Vaňková a E. Švejdová se jménem MAS Blaník zúčastnily setkání vesnic úspěšných v Evropské soutěži vesnice roku a Škol obnovy venkova v březnu 2014 v obci Worriken v Belgii.

5. Popis způsobu vyhodnocování ISÚ

Bude doplněno až v dalších měsících zpracování strategie po prvním připomínkovém kole.

Popis způsobu vyhodnocování ISÚ – sledování projektů, aktivit, které budou ovlivňovat naplňování indikátorů potřeb regionu; jak často bude monitorování probíhat, kdo to bude dělat, jak se budou prezentovat výsledky apod.

KAPITOLA 2: Analytická část - konkrétní vymezení území a jeho základní popis, základní charakteristika (na základě dostupných statistických dat)¹

KAPITOLA 2: Analytická část - konkrétní vymezení území a jeho základní popis, základní charakteristika (na základě dostupných statistických dat)	1
1.1. Popis území MAS Blaník.....	4
Shrnutí kapitoly: Popis území MAS Blaník.....	4
1.1.1. Obyvatelstvo.....	7
1.1.1.1. Historie osídlení	10
1.1.1.2. Ekonomické aktivity obyvatel	13
1.1.2. Technická infrastruktura	15
1.1.2.1. Zásobování elektrickou energií.....	15
1.1.2.2. Zásobování vodou	15
1.1.2.3. Čistění odpadních vod	15
1.1.2.4. Zásobování zemním plynem	15
1.1.2.5. Zásobování teplem.....	15
1.1.2.6. Obnovitelné zdroje energie.....	15
1.1.3. Doprava	16
1.1.3.1. Silniční doprava.....	18
1.1.3.2. Železniční doprava	19
1.1.3.3. Letecká doprava.....	20
1.1.3.4. Vodní doprava.....	20
1.1.3.5. Nemotorová doprava	20
1.1.3.6. Dopravní infrastruktura pro cestovní ruch	21
1.1.3.6.1. Pěší turistika	22
1.1.3.6.2. Cyklistický cestovní ruch.....	23

¹ **Autoři této kapitoly:** Ing. Jitka Hořtová (základ textu - popis území, územní rozvoj, analytická část), Mgr. Radovan Cáder (vývoj osídlení), Mgr. Kateřina Červenková (Geopark KBR), Ing. Ivana Křížová (CHKO), Mgr. Petr Jíša (školství - doplnění), Ing. Karel Kříž (životní prostředí – doplnění), Pavel Duda (zemědělství), Mgr. Eva Hájková (spolková činnost - doplnění), Mgr. Pavla Kovalská (sociální služby), Lenka Röschelová (turistický ruch), Mgr. Renata Vondráková a Mgr. Zuzana Klímová Vaňková (doplnění, editace textů), EKOTOXA s.r.o. (kartogramy)

1.1.3.6.3.	Cestování a jízdy na koních.....	25
1.1.4.	Vybavenost obcí a služby	27
1.1.5.	Bydlení.....	28
1.1.6.	Životní prostředí, klima, zemědělství	31
1.1.7.	Odpadové hospodářství, nakládání s odpady	34
1.1.7.1.	Staré ekologické zátěže	34
1.1.8.	Ochrana ovzduší	34
1.1.9.	Ochrana vod	36
1.1.10.	Ochrana půdy	41
1.1.11.	Energetika.....	44
1.1.12.	Život v obcích.....	46
1.1.12.1.	Zdravotní služby.....	46
1.1.12.2.	Kultura, spolky, zájmová činnost	47
1.1.13.	Sociální služby v MAS Blaník.....	49
1.1.14.	Podnikání, výroba, zaměstnanost.....	50
1.1.15.	Vzdělávání, školství.....	53
1.1.15.1.	Předškolní vzdělávání.....	53
1.1.15.2.	Základní vzdělávání	53
1.1.15.3.	Středoškolské vzdělávání.....	53
1.1.15.4.	Mimoškolní vzdělávání	54
1.1.15.5.	Vysokoškolské vzdělávání.....	54
1.1.15.6.	Další vzdělávací instituce.....	54
1.1.16.	Řízení obcí, informovanost, spolupráce	55
1.1.16.1.	Řízení obcí.....	55
1.1.16.2.	Informovanost	56
1.1.16.3.	Spolupráce	56
1.1.17.	Bezpečnost	57
1.1.18.	Cestovní ruch	61
1.1.18.1.	Hlavní turistické cíle	61
1.1.18.1.1.	Romantické zámky a parky	61
1.1.18.1.2.	Církevní památky.....	63
1.1.18.1.3.	Pohřebnictví.....	66
1.1.18.1.4.	Lidová architektura	66

1.1.18.1.5.	Expozice	66
1.1.18.2.	Incentivní cestovní ruch	70
1.1.18.3.	Turistika pro handicapované	71
1.1.18.4.	Ubytovací služby	72
1.1.18.5.	Stravovací služby	74
1.1.18.6.	Značení regionálních produktů	74
1.1.18.7.	Geocaching	75
1.1.18.8.	Vyhlídkové lety	75
1.1.18.9.	Průvodcovská služba	75
1.1.18.10.	Sportovní vyžití	76
1.1.18.11.	Dostupnost informací návštěvníkům	76
1.1.18.11.1.	Infocentra	76
1.1.18.11.2.	Projekt jednotné propagace Kraj blanických rytířů	77
1.2.	Územní rozvoj oblasti MAS Blaník	80
Shrnutí kapitoly: Územní rozvoj oblasti MAS Blaník		80
1.2.1.	DEFINOVÁNÍ ROZVOJOVÝCH OBLASTÍ	85
1.2.1.1.	ROZVOJOVÁ ÚZEMÍ	86
1.2.1.2.	POZEMKOVÉ ÚPRAVY	87
1.2.1.3.	ZEMĚDĚLSTVÍ	90
1.2.1.4.	CHKO BLANÍK	90
1.2.1.4.1.	Charakteristika území	91
1.2.1.4.1.1.	Krajinný ráz	91
1.2.1.4.1.2.	Hospodářské využití	92
1.2.1.4.1.3.	Hydrologie	92
1.2.1.4.1.4.	Vegetace	92
1.2.1.4.1.5.	Fauna	93
1.2.1.4.1.6.	Cestovní ruch	93
1.2.1.4.2.	Ochrana přírody	93
1.2.1.4.2.1.	Zonace CHKO	93
1.2.1.4.2.2.	Strategie ochrany přírody a krajiny v CHKO	94
1.2.1.5.	GEOPARK	95
1.2.1.5.1.	GEOPARK KRAJ BLANICKÝCH RYTÍŘŮ	95

1.1. Popis území MAS Blaník

Shrnutí kapitoly: Popis území MAS Blaník

MAS Blaník, ležící v jihovýchodní části Středočeského kraje, sdružuje 44 obcí majících za sebou již dlouhodobou spolupráci v rámci řady projektů, dobrovolných sdružení a dalších organizací. Převažují zde malé obce do 500 obyvatel, nad 500 obyvatel je zde pouze 9 sídel. Hlavním a největším centrem sledovaného území je město Vlašim.

Hlavní faktory ovlivňující život v regionech jsou vodárenská nádrž Želivka a její ochranná pásma, Chráněná krajinná oblast Blaník, památková zóna Načeradec a v neposlední řadě procházející dálnice D1. Území je těmito prvky rozčleněno do několika regionů a ty mají společné rysy. Dalším významným faktorem negativně ovlivňujícím dané území by měla být vysokorychlostní trat Praha – Benešov – Brno, která by již dosti členěné území dále rozdělovala.

Výše jmenované faktory ovlivňují i demografický vývoj obyvatel, který je v posledních letech nepříznivý a dochází k úbytku a stárnutí obyvatelstva. S ohledem na odlehlost částí území fungují místní centra vzdělání a vybavenosti, která zajišťují většinu služeb pro své spádové území. Jedná se o 5 lokálních center (Načeradec, Louňovice pod Blaníkem, Čechtice, Dolní Kralovice a Trhový Štěpánov), rozmístěných rovnoměrně v celém sledovaném území. Přesto řada důležitých institucí a služeb v území chybí, jedná se např. o nemocni a další zdravotnické služby či služby v oblasti podpory sociální péče.

Oblast je zemědělsko – průmyslová, s významným pracovním centrem Vlašimí. Většina podniků se řadí mezi menší až středně velké. Nabídka pracovních příležitostí v místě je omezená a nezaměstnanost ovlivňuje dobrá dojezdová vzdálenost do Prahy a dostupnost dálnice D1.

Dobrá dojezdová vzdálenost a kvalitní životní prostředí předurčují území i k rekreaci. Rekreční potenciál je kvalitně využíván v Kraji blanických rytířů, kde vzniká síť značených atraktivních lokalit a lákadel pro turisty včetně odpovídajícího zázemí. Toto zázemí úplně chybí ve východní části MAS Blaník.

Dostupnost technické infrastruktury a zainvestovanost území touto infrastrukturou je na rozdílné úrovni a představuje jedno z kritérií rozvoje. Zásobování obyvatel kvalitní pitnou vodou je na dobré úrovni. Jako zdroje vody jsou využívány studny či voda z vodárenské nádrže Želivka, která zásobuje pitnou vodou Prahu, část Středních Čech a Vysočiny.

Vybavenost obcí čistíčkami odpadních vod je spíše průměrné. Území podél vodárenské nádrže má tuto infrastrukturu vybudovanou, ale řada menších obcí na západě a středu sledovaného území nedisponuje splaškovou kanalizací zakončenou čistíčkou odpadních vod.

Hustota a zastoupení komunikací je na sledovaném území dostatečné. Nejdůležitější dopravní tepnou je dálnice D1. Dále zde máme zastoupeny silnice II. a III. třídy, dopravní síť je doplněna místními a účelovými komunikacemi. Stav těchto komunikací odpovídá finančním možnostem jednotlivých vlastníků.

Železniční doprava má spíše rekreační charakter, dále slouží k dopravě do škol a zaměstnání v rámci regionu.

Spolková činnost má v regionu dlouholetou tradici. Četnost a aktivita spolků se různí, ale vždy přispívají ke společenskému, kulturnímu nebo sportovnímu životu v obcích. Rozsah činností závisí na velikosti obce, zázemí či ochotě a časové možnosti jednotlivých členů

Jednotlivé prvky ochrany limitují sledované území v mnoha směrech, ale i přesto disponuje území MAS Blaník předpoklady k rozvoji, které je třeba dále rozvíjet.



Místní akční skupina Blaník (dále jen MAS) se nachází ve východní části Středočeského kraje, na rozhraní Jihočeského kraje a Kraje Vysočina. Převážně kopíruje území ORP Vlašim (mimo obce Psáře, Všechlapy a Bílkovice – spadají pod MAS Posázaví o. p. s. a Tehov – není zařazen v žádné MAS). Na území MAS Blaník k 31. 12. 2012 žilo 24 976 obyvatel. Místní akční skupina sdružuje 44 obcí (8 7 katastrálních území) o celkové rozloze 46 629 ha. Tyto obce jsou sdruženy do 4 dobrovolných svazků obcí: Podblanicko, Blaník, Želivka a Český Smaragd.

OBRÁZEK: Území MAS Blaník

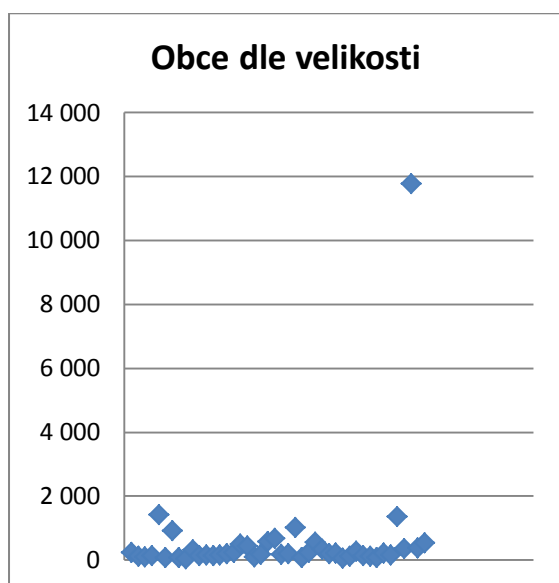


Území MAS Blaník

Seznam obcí MAS Blaník:

Vlašim, Radošovice, Slověnice, Ctiboř, Libež, Římovice, Pavlovice, Hradiště, Kamberk, Kondrac, Louňovice pod Blaníkem, Miřetice, Načeradec, Ostrov, Pravonín, Velíš, Vracovice, Bernartice, Blažejovice, Borovnice, Čechtice, Děkanovice, Dolní Kralovice, Dunice, Chmelná, Keblov, Křivsoudov, Kuňovice, Locket, Mnichovice, Snět, Strojetic, Studený, Šetějovice, Tomice, Trhový Štěpánov, Zdislavice, Chlum, Hulice, Javorník, Kladruby, Rataje, Tichonice, Soutice

GRAF: Obce dle velikosti



Mas Blaník leží na rozhraní Českomoravské vrchoviny a Středočeské pahorkatiny. Nejvyšším vrcholem je Velký Blaník s nadmořskou výškou 638 m. Nejnižší bod je Blanice u Ostrova v nadmořské výšce 366 m. n. m. Významným tokem oblasti je řeka Blanice procházející západní část území. Východní část je z pohledu vodního hospodářství ovlivněna vodárenskou nádrží Želivka.

Území MAS Blaník je ovlivněno těmito hlavními limity území: Procházející dálnicí D1, CHKO Blaník, památková zóna Načeradec a vodárenskou nádrží Švihov/Želivka. Pro lepší přehled Územně analytické podklady ORP Vlašim – aktualizace 2012 člení a charakterizují sledované území takto:

- Vlašim a okolí – stabilní sídlo s kompletní vybaveností, dobrou dostupností v rámci celého regionu i mimo něj (D1, D3, E55)
- Dolnokralovicko – stabilní sídlo s dobrou vybaveností, ale špatnou dostupností v rámci regionu, ovlivněno vodárenskou nádrží Švihov (zpretrhání historických vazeb v území, např směrem na Ledeč nad Sázavou)
- Louňovicko – stabilní území, ovlivněné zvýšenou ochranou životního prostředí jako brzdou pro hospodářský rozvoj
- Čechticko – stabilní území s dobrou dostupností a vybaveností
- Načeradec – dominantní sídlo pro své okolí, špatná dostupnost v regionu, pouze základní vybavenost
- oblast podél D1 – malé obce zatížené dopravou, nevyužívají potenciál dopravního ruchu
- severní část ORP – spádovost mimo region – do Divišova (ORP Benešov)

Detailní popis územního rozvoje viz kapitola „Územní rozvoj oblasti MAS Blaník“.

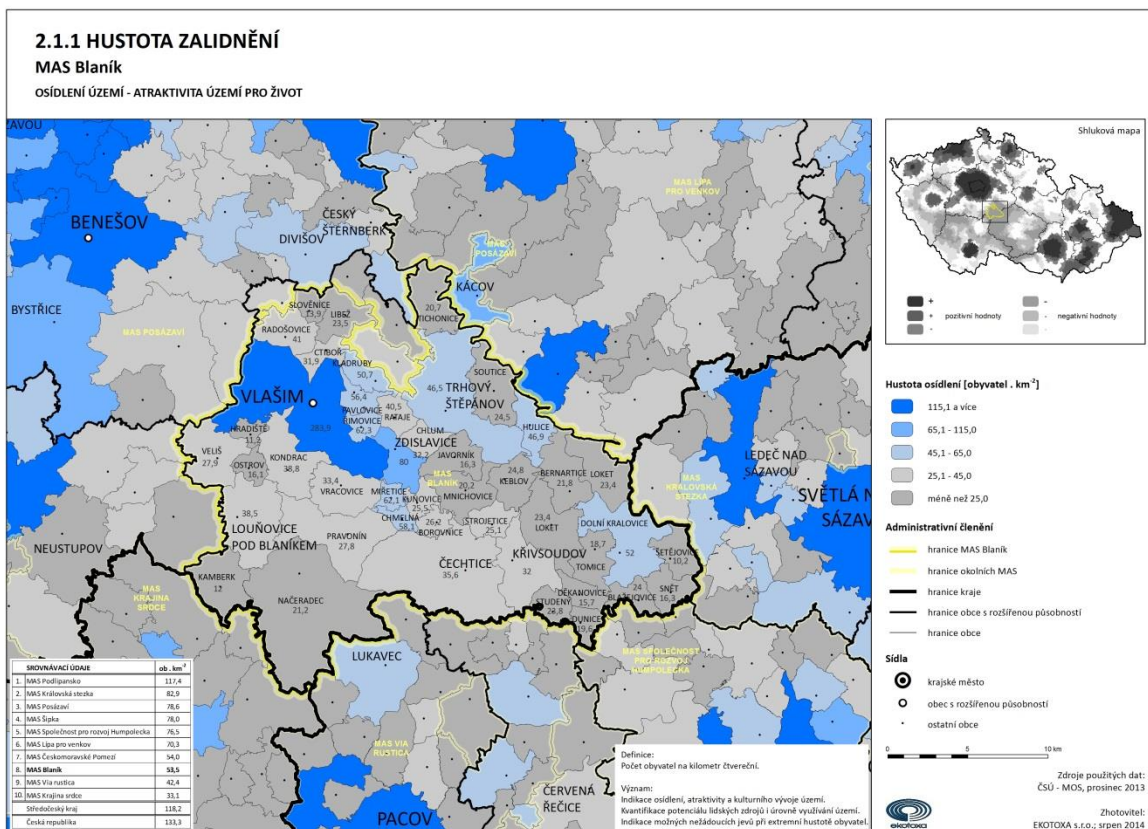
TABULKA: Základní charakteristika obcí území MAS

Zdroj: ČSU data k 31.12.2012

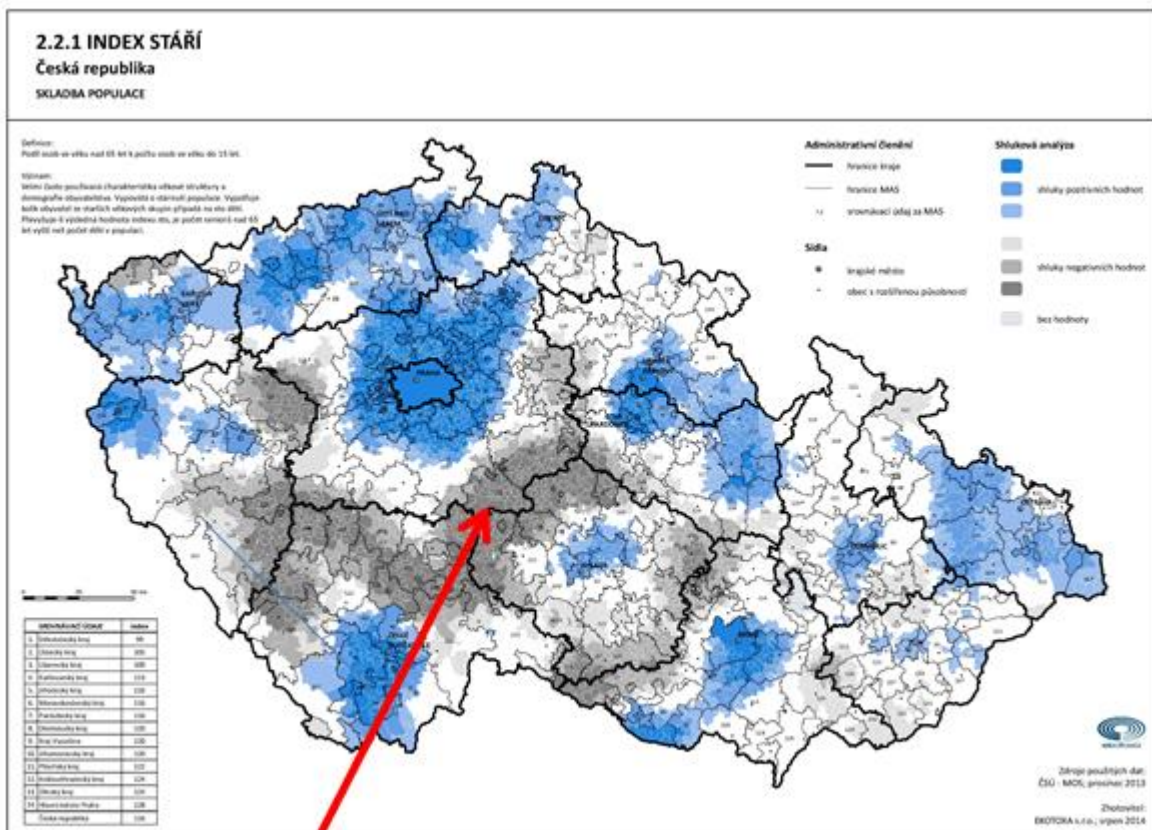
Obec název	Počet obyvatel	Celková výměra (ha)	Hustota osídlení	Obec název	Počet obyvatel	Celková výměra (ha)	Hustota osídlení
Bernartice	217	1 011	0,21	Miřetice	158	245	0,65
Blažejovice	102	463	0,22	Mnichovice	188	921	0,20
Borovnice	80	310	0,26	Načeradec	1016	4 845	0,21
Ctiboř	122	392	0,31	Ostrov	57	336	0,17
Čechtice	1415	3 941	0,36	Pavlovice	216	392	0,55
Děkanovice	63	408	0,15	Pravonín	553	1 980	0,28
Dolní Kralovice	915	1 722	0,53	Radošovice	327	802	0,41
Dunice	67	358	0,19	Rataje	186	449	0,41
Hradiště	28	250	0,11	Řimovice	205	331	0,62
Hulice	298	648	0,46	Slověnice	41	295	0,14
Chlum	133	419	0,32	Snět	98	602	0,16
Chmelná	139	239	0,58	Soutice	263	1 088	0,24
Javorník	123	730	0,17	Strojetice	131	501	0,26
Kamberk	151	1 136	0,13	Studený	102	442	0,23
Keblov	179	711	0,25	Šetějovice	63	611	0,10
Kladruby	234	473	0,49	Tichonice	202	1 000	0,20
Kondrac	494	1 277	0,39	Tomice	140	723	0,19
Křivsoudov	433	1 366	0,32	Trhový Štěpánov	1346	2 890	0,47
Kuňovice	88	345	0,25	Veliš	344	1 228	0,28
Libež	168	739	0,23	Vlašim	11769	4 145	2,84
Loket	557	2 386	0,23	Vracovice	368	1 093	0,34
Louňovice pod Blaníkem	662	1 711	0,39	Zdislavice	535	678	0,79
				celkem	24976	46 629	0,54

1.1.1. Obyvatelstvo

Dle dlouhodobého demografického vývoje se jedná o území s klesajícím počtem obyvatel a nízkou hustotou osídlení (ORP Vlašim má 2. nejnížší hustotu osídlení v porovnání s ORP ve Středočeském kraji a pro rok 2012 záporný přírůstek obyvatel).



Mírný nárůst obyvatel v letech 2007 až 2009 byl způsoben kladným vývojem migrace, kterou přerušila ekonomická krize. Hlavním problémem území je stárnutí obyvatelstva (index stáří pro rok 2012 – 130,83 a pro rok 2008 byl 113,41). V porovnání s ORP Středočeského kraje, se území ORP Vlašim (i MAS Blaník) jeví jako podprůměrné, to je zapříčiněno částečně odlehlostí a polohou na východním konci Středočeského kraje. Předpokládaný rozvoj nepřináší ani dálnice D1 se svými 2 sjezdy v Souticích a Lokti (Psáře mimo území MAS Blaník).



Na kartogramu je znázorněn index stáří, který pro území MAS Blánský územní svaz dosahuje hodnoty 135 (tzn. 135 obyvatel nad 65 let na sto obyvatel do 14 let věku). V porovnání s průměrnou hodnotou za ČR (116) i Středočeský kraj (99) index dokládá problém stárnutí obyvatelstva na území MAS Blánský územní svaz.

GRAF: Věkové složení obyvatelstva



1.1.1.1. Historie osídlení

Nejstarší ojedinělé doklady spojené s přítomností člověka v území, které dnes spadá do působnosti MAS Blaník, jsou datovány do období mladší a pozdní doby kamenné (neolitu a eneolitu). Jsou to broušené kamenné nástroje, které byly nalezeny například v Chlumu, Zdislavicích, Křížově či Vlašimi. Protože se však jedná, jak již bylo řečeno, o nálezy ojedinělé, lze předpokládat, že jde o ztracené předměty, pozůstatky prospekčních a dalších aktivit pravěkého člověka v krajině, nikoli o doklad trvalého osídlení zdejšího regionu. To lze na základě archeologických nálezů s jistou mírou pravděpodobnosti předpokládat spíše až v době bronzové. Nejvýznamnějším dokladem prehistorického osídlení kraje je pak bezesporu halštatsko – laténské hradiště s mohutnými kamennými valy na vrcholu Velkého Blaníku z 5. století před naším letopočtem.

Pro období římské a dobu tzv. stěhování národů máme opět velmi málo archeologických dokladů, stejně jako pro éru počátku pronikání Slovanů na naše území. Je tedy pravděpodobné, že v těchto dějinných etapách byl zdejší kraj osídlen pouze velice sporadicky, případně byl zcela trvale neosídlený.

Počátky trvalého osídlení východní části Podblanicka v historické době spadají do období budování raně středověkého přemyslovského státu od 11. století. Mezi mladší hradiště knížecí správy, tvořící centrum jedné ze sídelních komor, patří Hradiště u Vlašimi. Většina popisovaného území pak spadala v 10. století do sféry mocenského vlivu rodu Slavníkovců. Od 12. století v rámci vnitřní kolonizace začaly vznikat další sídelní komory, jako například na středním toku Sázavy a Chotýšance u Tichonic, odkud byl následně osídlen tzv. Svatavin újezd (oblast ležící u Dolních Kralovic). Na kolonizaci zdejšího kraje se v tomto období výrazně podílela církev. Již před rokem 1126 je doložen statek pražského biskupa s centrem ve Štěpánově (později Trhovém), v Louňovicích pod Blaníkem byl po roce 1149 založen ženský premonstrátský klášter a v oblasti tzv. Svatavin újezdu se na osídlovacím procesu podílela vyšehradská kapitula.

Od 12. století převzala iniciativu v další postupné kolonizaci regionu od církevních institucí nově se konstituující šlechta. Ta začala vytvářet své feudální velkostatky spojené s výstavbou opevněných hradů a sídel. Z nejvýznamnějších šlechtických rodů, které jsou spojené s východní částí Podblanicka v tomto období, připomeňme například rody pánů z Janovic (Vlašim), Divišoviců (Český Šternberk) či Vítkovců (Načeradec). Od 14. století získávají postupně některé významnější osady a místa status poddanských městeček a trhových míst (Vlašim, Trhový Štěpánov, Načeradec, Křivsoudov, Dolní Kralovice, Domašín, Louňovice pod Blaníkem a další). Je ovšem třeba říci, že uvedená místa byla ve většině pouze agrárními lokalitami vesnického typu, jejichž často jediným urbánním znakem byl tržní prostor – náměstí. Lze konstatovat, že v období vrcholného středověku byla v kraji postupně dotvořena sídelní síť, která do velké míry přetrvala až do dnešních dnů.

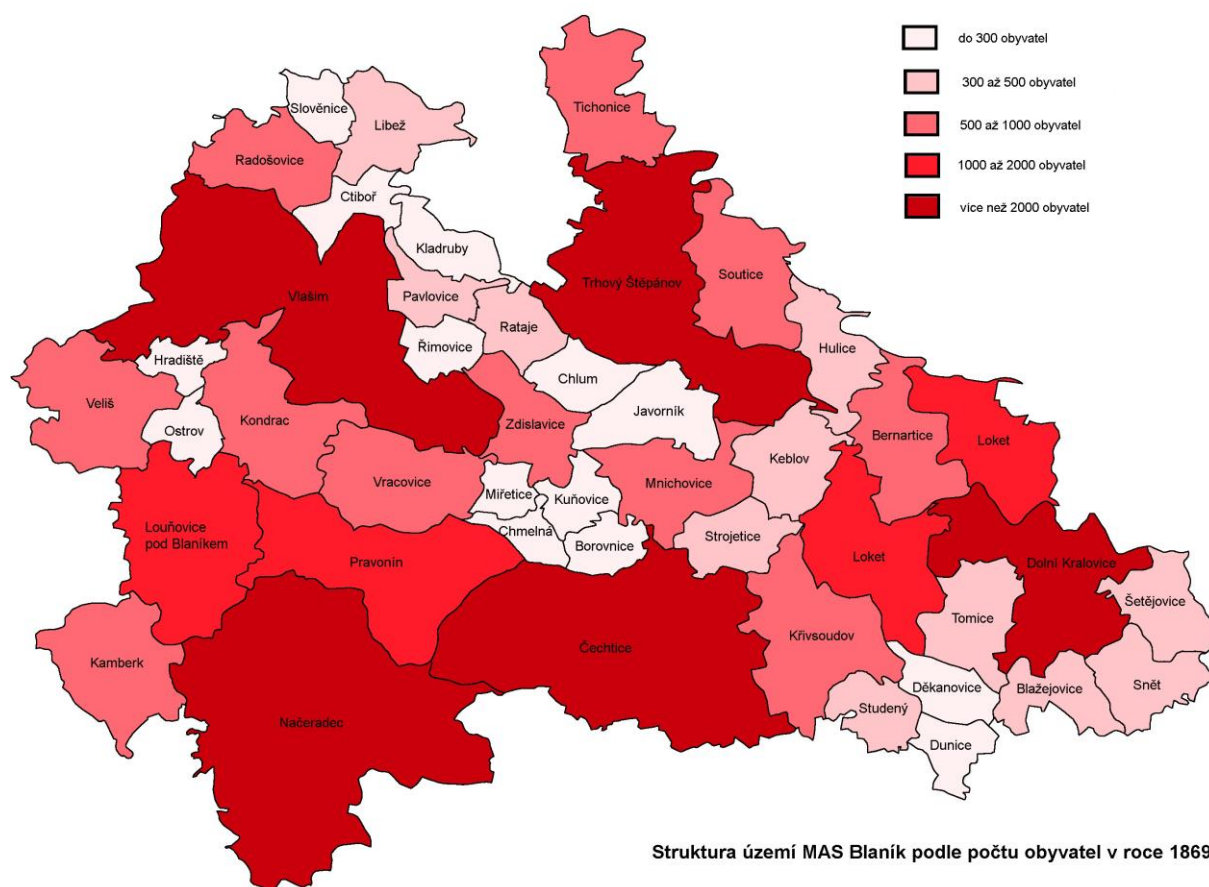
Na počátku raného novověku v předbělohorském období byla sídelní struktura východní části Podblanicka tvořena převážně zemědělskými vesnicemi, ve kterých bylo průměrně mezi 5 a 15 rolnickými usedlostmi. Více než 20 domů je doloženo v polovině 17. století v Domašíně, Horní Lhotě, Kamberku, Kondraci, Křivsoudově, Louňovicích pod Blaníkem, Mnichovicích, Načeradci, Pravoníně, Radošovicích, Souticích, Trhovém Štěpánově, Veliši, Vlašimi, Vracovicích a Zdislavicích. Většina pozemkového majetku byla v této době v držení šlechty, nicméně ve sledované oblasti byli poměrně

hojně zastoupeni také svobodníci, tj. svobodní sedláci podřízení přímo panovníkovi, kteří jsou v polovině 16. století doloženi ve 33 obcích sledovaného území.

Velký útlum v rozvoji regionu nastal v období třicetileté války, kdy v důsledku válečných střetů, nemocí a hladu došlo ke značné depopulaci oblasti. Odhaduje se, že po skončení třicetileté války byla pustá celá třetina usedlostí, přičemž některá místa byla připravena o většinu obyvatel. I v následujícím období vývoj sídel stagnoval, posilovalo především agrární podnikání šlechtických velkostatků (pivovary, mlýny, pily atd.) a pokračovala koncentrace pozemkového majetku v rukou šlechty. Hospodářsko-sociální poměry v kraji se mírně zlepšily až koncem 18. století.

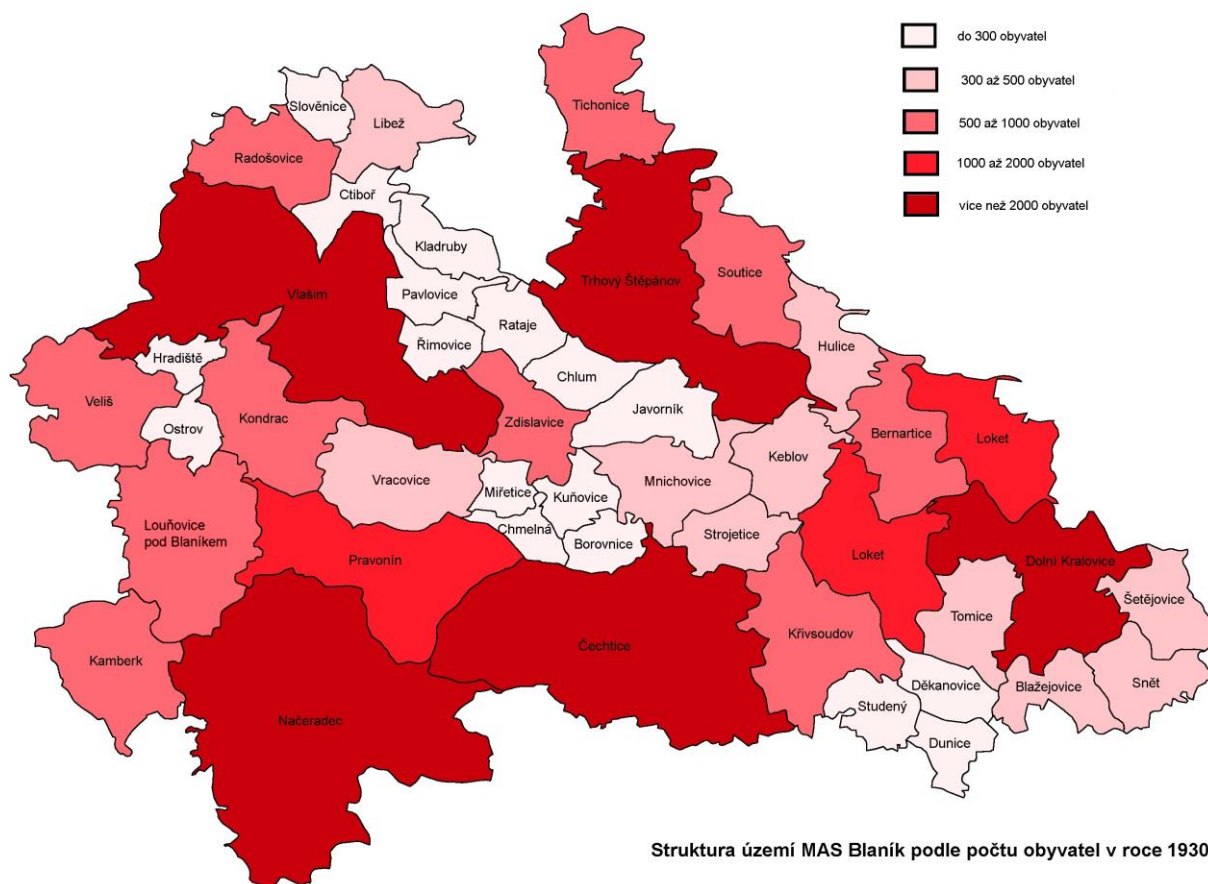
V 19. století, které je v českých zemích mimo jiné charakterizováno jako období industrializace, zůstala východní část Podblanicka, a to i přes několik v delším časovém horizontu nakonec neúspěšných pokusů o vytvoření průmyslových podniků, nadále zemědělským regionem bez větších urbánních sídel a průmyslu. V důsledku správních a hospodářských reforem po roce 1848 postupně došlo ke změnám ve významu některých míst v regionu, ale na počtu a struktuře obyvatelstva ve sledovaném území se nástup moderní společnosti nijak výrazněji neprojevil.

Od druhé poloviny 19. století již známe na základě státem prováděných cenzů obyvatel přesný kvantitativní vývoj populace, v důsledku čehož lze sledovat změny v počtu a struktuře obyvatelstva až do současnosti. Mezi lety 1869 a 1910 nedocházelo na území dnešní MAS Blaník k výrazným změnám v populaci. V roce 1869 zde bylo evidováno celkem 35127 obyvatel, v období před první světovou válkou v roce 1910 tento počet mírně klesl na 34704 obyvatel.



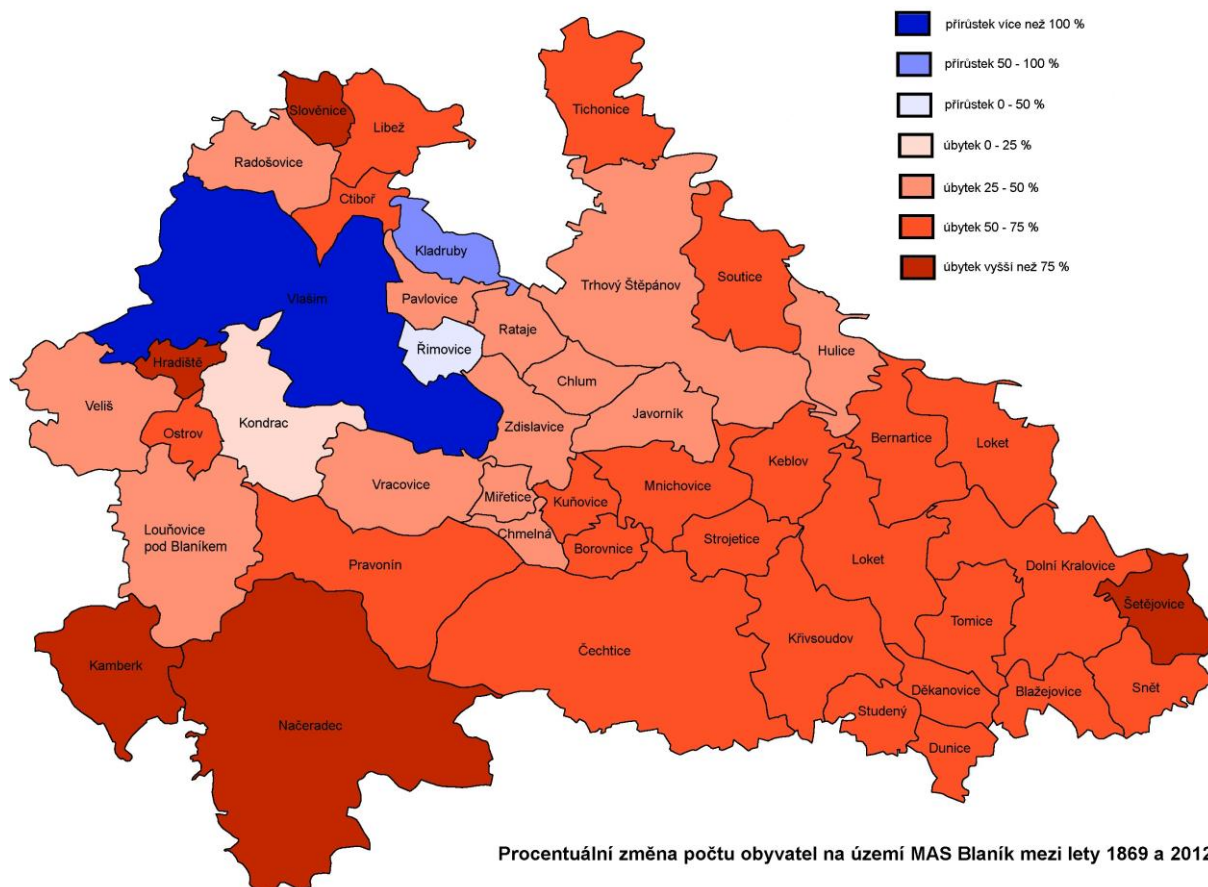
(zdroj dat: Retrospektivní lexikon obcí Československé socialistické republiky 1850 - 1870, Praha 1978)

Ve 20. století došlo k několika zásadním společensko-ekonomickým zvrátům, které negativně ovlivnily vývoj populace v regionu. Kromě dvou světových válek a světové hospodářské krize ve 30. letech 20. století, to byl především holocaust, osídlování pohraničí z vnitrozemí po roce 1945, dále násilná kolektivizace venkova po roce 1948, která zásadním způsobem ovlivnila strukturu obyvatelstva Podblanicka a v neposlední řadě také výstavba vodní nádrže Švihov v 70. letech 20. století, jež se na území MAS Blaník týkala obcí Borovsko, Dolní Kralovice, Libčice, Příseka a Žibřidovice. Toto vše a také fakt, že po roce 1976 došlo k realizaci sítě tzv. střediskových obcí, když byla vytipována střediska místního, obvodního a oblastního významu, která byla preferována v rámci budování občanské vybavenosti na úkor ostatních obcí, mělo za následek zmenšování počtu obyvatel v regionu, zejména v případě menších, agrárně orientovaných obcí ve východní části regionu. Naopak Vlašim jako přirozené centrum regionu razantně zvýšila počet svých obyvatel (ze 4040 obyvatel v roce 1869 na 11769 obyvatel v roce 2012). Výrazným impulzem k tomu bylo již přenesení výroby firmy Sellier a Bellot z Prahy do Vlašimi ve 30. letech 20. století a zejména pak obecně převládající trend stěhování obyvatel z venkova do měst ve 20. století.



(zdroj dat: Retrospektivní lexikon obcí Československé socialistické republiky 1850 - 1870, Praha 1978)

Celkově čítalo území dnešní MAS Blaník v roce 1930 31516 obyvatel, v roce 1950 28231 obyvatel, v roce 1970 27513 obyvatel a v roce 2001 25284 obyvatel.



1.1.1.2. Ekonomické aktivity obyvatel

Území okresu mělo dříve vysloveně zemědělský charakter. V současné době se stalo důležitým odvětvím ekonomické činnosti, kromě lesního hospodářství, i stavebnictví a průmysl. Podle převažující činnosti tvoří zemědělství a lesnictví 6,6 %, průmysl 13,9 %, stavebnictví 15,0 % a maloobchod 10,3 %. Tuto relativně příznivou situaci v míře nezaměstnanosti (5,5 %), ovlivňuje mimo jiné rozvoj průmyslových zón, ale zejména dobrá dopravní dostupnost do Hlavního města Prahy.

K nejvýznamnějším podnikům patří tradiční závody na výrobu střeliva Sellier & Bellot a.s. ve Vlašimi, dále GRAMER Autodíly CZ, s.r.o., který se zabývá výrobou automobilových dílů.

Dalšími významnými zaměstnavateli v regionu jsou průmyslové podniky G.A.M. HEAT spol. s r. o., Kamwater Prochemie, s.r.o., KLF-ZVL Bearings, s.r.o., METALKOV, spol. s r. o., OPTIMA GAZ s.r.o., Pentar a.s., Velteko s.r.o.

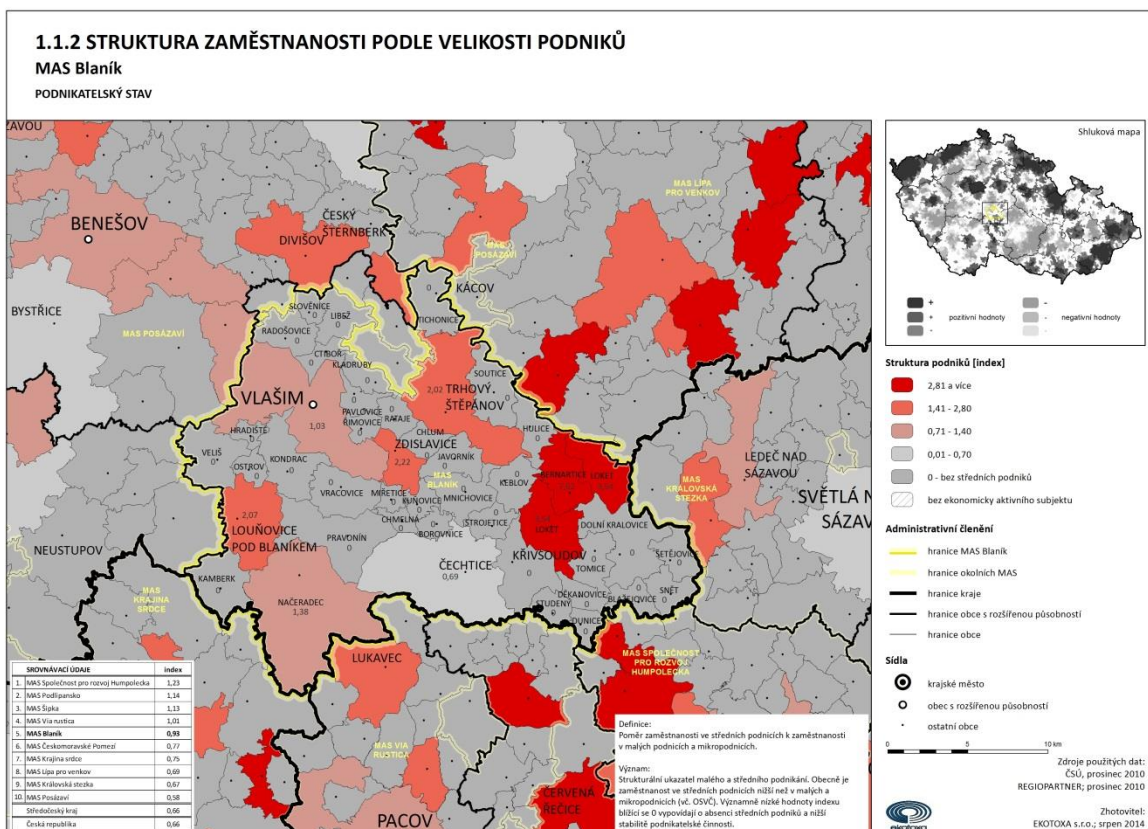
V regionu také působí řada zemědělských a potravinářských podniků. Nejvýznamnější potravinářský podnik na území MAS je Rabbit Trhový Štěpánov a.s. Zemědělskou výrobu provozuje kromě dlouhé řady soukromých zemědělců několik velkých zemědělských podniků jako např.: AGRO – KVARTO OVČÍNY s.r.o., AGRO Dolní Kralovice s.r.o., Podblanicko Louňovice pod Bláníkem a.s., Rolnická společnost, a.s., Výrobně – obchodní družstvo Zdislavice, ZD Trhový Štěpánov a.s., ZES Křivsoudov s.r.o., ZP Keblův, a.s. V návaznosti na zemědělské podniky jsou zde i podniky poskytující služby a zpracování zemědělské produkce FREMIS, a.s., Mydlárka Benešov a. s., středisko Trhový Štěpánov, ZZN Pelhřimov a.s. – středisko Zdislavice.

Již tradičním řemeslem je i zpracování dřeva a truhlářská výroba. V této oblasti zde působí mj. i podniky ASTRO Vlašim spol. s r.o., INEX DK, spol. s.r.o., I.V.N. s.r.o., Josef Prokop – ARTTIP.

V regionu působí také řada společností zabývajících se stavební činností.

Z větších podniků podnikajících mimo výše uvedené oblasti jsou COLAS CZ, a.s. provoz Soutice, který se zabývá výrobou asfaltových obalových směsí pro opravy a výstavbu komunikací, dále EKOSO Trhový Štěpánov, s.r.o., které provozuje jedinou skládku komunálního odpadu na území MAS Blaník. Jedním z perspektivních podniků v oblasti poskytování služeb je Prádelna Kyselý, a.s., který působí i mimo území MAS.

Podíl velkých podniků na zaměstnanosti v MAS Blaník činil v roce 2010 35,7%, což je více, než průměrný ukazatel za Středočeský kraj (33,8%) i ČR (31,8%). Kartogram níže zobrazuje poměr zaměstnanosti ve středních podnicích ku zaměstnanosti v malých a mikropodnicích.



1.1.2. Technická infrastruktura

Jedním z hodnotících faktorů a předpokladů pro rozvoj je i zainvestovanost území technickou infrastrukturou. Zainvestovanost jednotlivých obcí je rozdílná a je závislá nejen na velikosti sídla, ale na jeho poloze v rámci regionu (např. ČOV v území podél vodárenské nádrže Želivka).

1.1.2.1. Zásobování elektrickou energií

Možnost napojení k rozvodné síti elektrické energie je již považováno za standart a přístup k této energii je na většině území zajištěn v dostatečné kapacitě. Hlavním distributorem elektrické energie je ČEZ Distribuce a.s., pouze v jižní části regionu se na zásobování podílí i společnost E.ON Distribuce a.s.

1.1.2.2. Zásobování vodou

Dle výsledků SDLB 2011 je na vodovod připojeno 93 % obydlených bytů. Kvalitní pitná voda je zajišťována z obecních či soukromých studní, nebo obce využily možnost napojení na přivaděče vody z vodárenské nádrže Želivka. Tyto přivaděče procházející sledovaným územím zásobují oblast Prahy a druhý oblast Pelhřimova a Humpolce.

1.1.2.3. Čištění odpadních vod

Kanalizací zakončenou čističkou odpadní vod disponuje 18 obcí nebo jejich částí, jedná se o obce podél vodárenské nádrže Želivka a např. o Vlašim, která díky vysokému počtu obyvatel ovlivňuje výsledky sčítání lidí, domů a bytů. Pro rok 2011 bylo dle sčítání na kanalizaci zakončenou ČOV napojeno 60 % obyvatel ORP Vlašim. V současné době je situace ještě příznivější neboť nové čističky byly vybudovány v Louňovicích pod Blaníkem a Načeradci, a dále sídlo Domašín bylo napojeno na stávající ČOV ve Vlašimi.

1.1.2.4. Zásobování zemním plynem

Zemní plyn ve sledovaném území nepředstavuje významný zdroj energie a jeho využívání v domácnostech s ohledem na zvýšení ceny této komodity kleslo. Podíl osob napojených na plynovod je velmi nízký, představuje 22,5 % (dle výsledků SLDB 2011). Na sledovaném území je plynofikováno 7 obcí či jejich částí. Hlavní vysokotlaký plynovod prochází západní částí MAS Blaník.

1.1.2.5. Zásobování teplem

Možnosti napojení na centrální zdroj tepla mohou využít pouze obyvatelé centrální části Vlašimi a Dolních Kralovic. Ve Vlašimi dochází v současné době k modernizaci celého systému. Teplovod je též v Rehabilitačním ústavu Kladruby, ale zde slouží k zásobování teplem pouze pro vlastní areál.

1.1.2.6. Obnovitelné zdroje energie

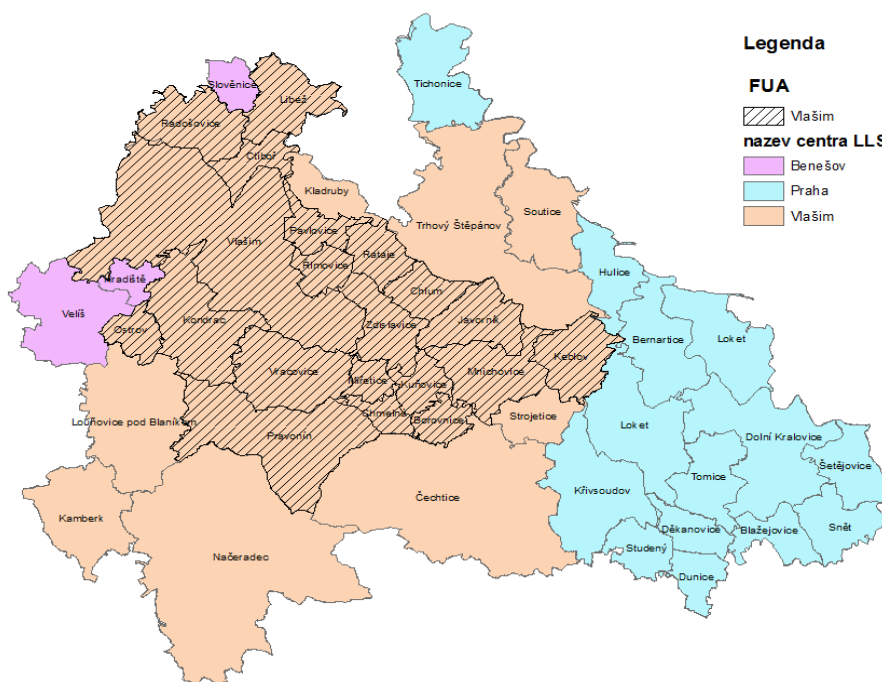
Využívání obnovitelných zdrojů energií bylo ovlivněno podporou solárních elektráren. V území vzniklo 6 větších fotovoltaik, kdy došlo k využití ploch bývalých vojenských objektů, území po rekultivaci skládky, ale část těchto staveb byla vybudována na zelené ploše. Pro výstavbu vodních elektráren nejsou ve sledovaném území příznivé podmínky. Největší řekou je řeka Blanice a vodní elektrárny vznikly v areálech bývalých mlýnů. Dále byla postavena řada menších solárních elektráren na objektech soukromých vlastníků. V území nejsou příznivé povětrnostní podmínky pro stavbu větrných elektráren.

SHRNUJÍCÍ TABULKA: Technická infrastruktura

Silné stránky	Slabé stránky
<ul style="list-style-type: none"> - Zvyšující se počet obyvatel připojených na ČOV - Zdroje kvalitní pitné vody – studně, VN Želivka - Kvalitní síť pro distribuci elektrické energie 	<ul style="list-style-type: none"> - Nedostatek finančních prostředků na budování kvalitní technické infrastruktury - Nízké využívání zemního plynu jako zdroje energie
Příležitosti	Hrozby
<ul style="list-style-type: none"> - Budování lokálních (ulicových) ČOV 	<ul style="list-style-type: none"> -

1.1.3. Doprava

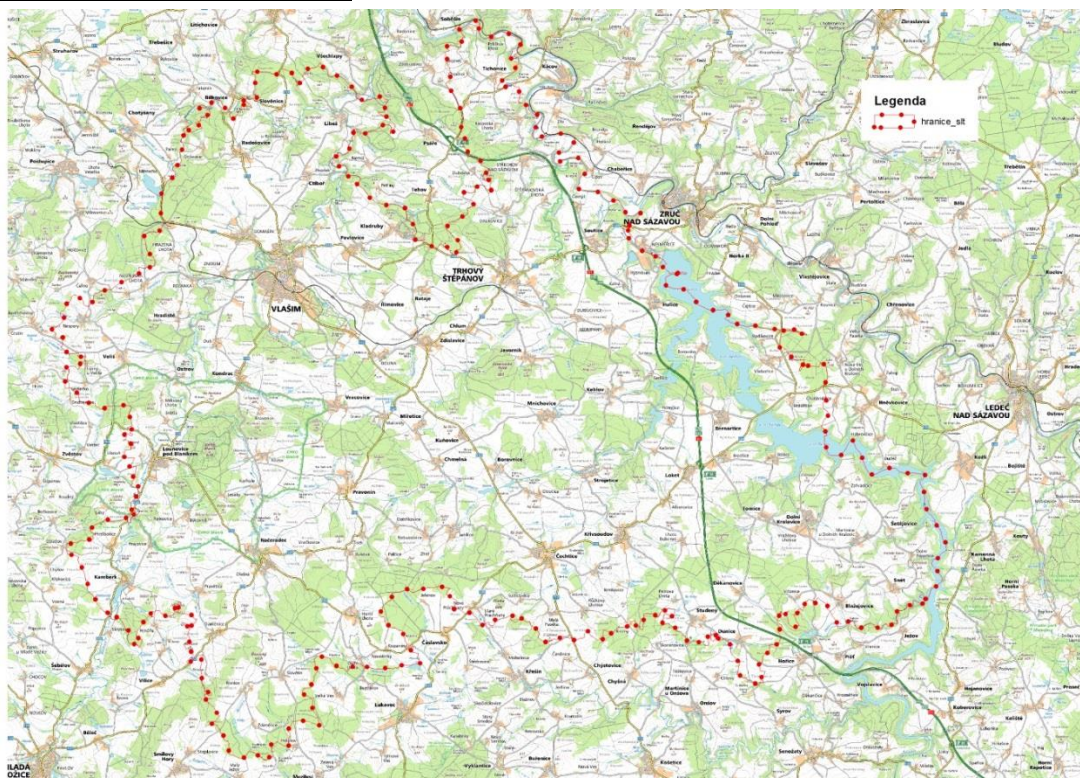
Hlavní dopravní tepnu představuje dálnice D1 procházející sledovaným územím. Tato komunikace nepřináší pro dotčené území předpokládaný rozvoj, ale spíše brání rozvoji bydlení z důvodu hlukové zátěže. Problémy přináší také neregulované parkování nákladních vozidel v okolních obcích a nadměrné zatížení komunikací souběžných s dálnicí D1 při problémech na dálnici. Tato komunikace na druhé straně umožňuje dojíždění obyvatel regionu za prací hlavně do Prahy. To potvrzují i výsledky Projektu INTERREG IIIB – Repus (viz kartogram FUA).



Zdroj: Projekt INTERREG III B – Repus

Územím prochází poměrně hustá síť komunikací II. a III. třídy, regionální trasa železnice č 222 Benešov – Vlašim – Trhový Štěpánov a severně od Vlašimi leží sportovní letiště, které je v současné době mimo provoz. Problém v oblasti dopravy přináší nedořešené obchvaty jednotlivých obcí, absence chodníků, nedostatek parkovacích míst v centrech a nedostatek finančních prostředků. Síť silnic II. a III. tříd doplňují místní a účelové komunikace.

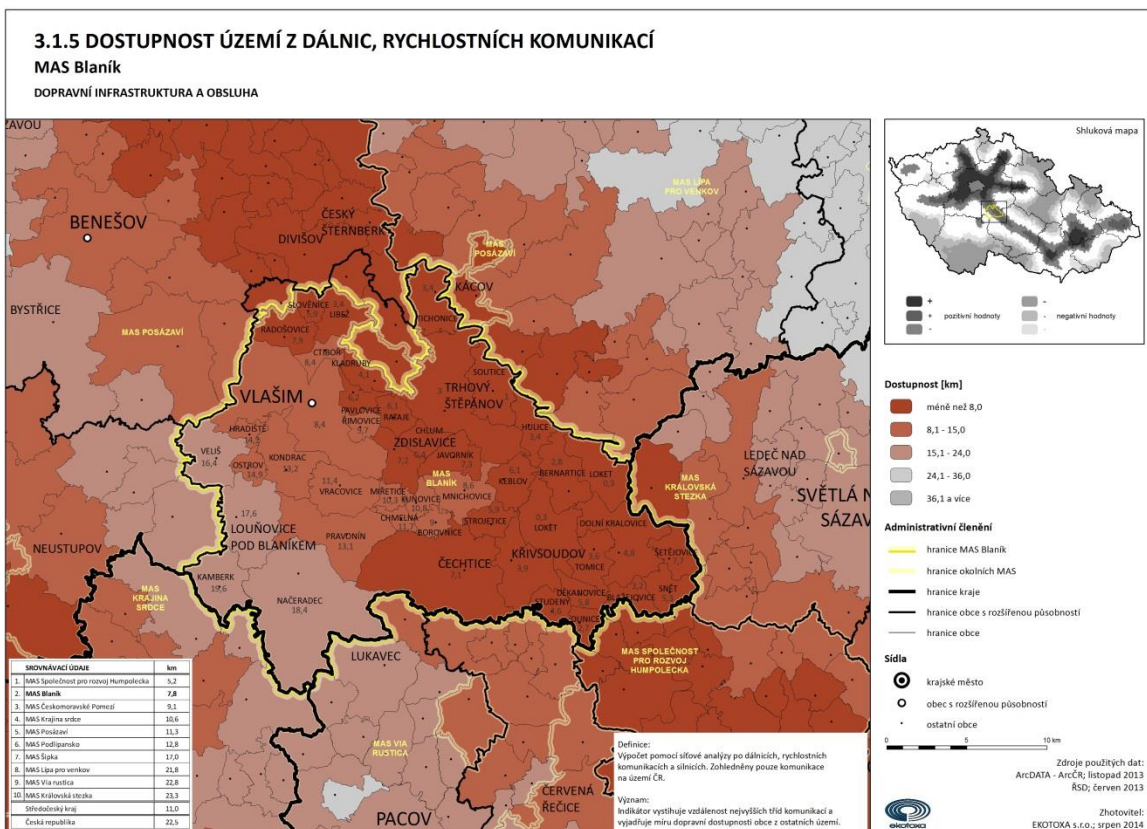
OBRÁZEK: Území MAS Blaník



Na území MAS Blaník je preferována silniční doprava v kombinaci s nemotorovou dopravou (pěší a cyklistická), železniční doprava je s ohledem na délku a nenávaznost železniční tratě v útlumu.

1.1.3.1. Silniční doprava

Největší dopravní tepnou procházející územím je dálnice D 1 spojující hlavní město Praha s Brnem, kterou spravuje Ředitelství silnic a dálnic ČR. Dostupnost dálnice D1 z území je zajištěna sjezdy exit 56 Soutice a exit 66 Locket. V dojezdové vzdálenosti jsou i sjezdy exit 49 Psáře, exit 41 Šternov či exit 75 Hořice na území Kraje vysočina. V současné době dochází k modernizaci dálnice D1 v úsecích exit 41- exit 45 a exit 66- exit 75. Předpokladem je zvýšení kapacity a snížení hladiny hluku, který trápí řadu obcí podél této hlavní tepny. Tento hluk představuje jeden z hlavních limitů rozvoje v sídlech podél dálnice D1.

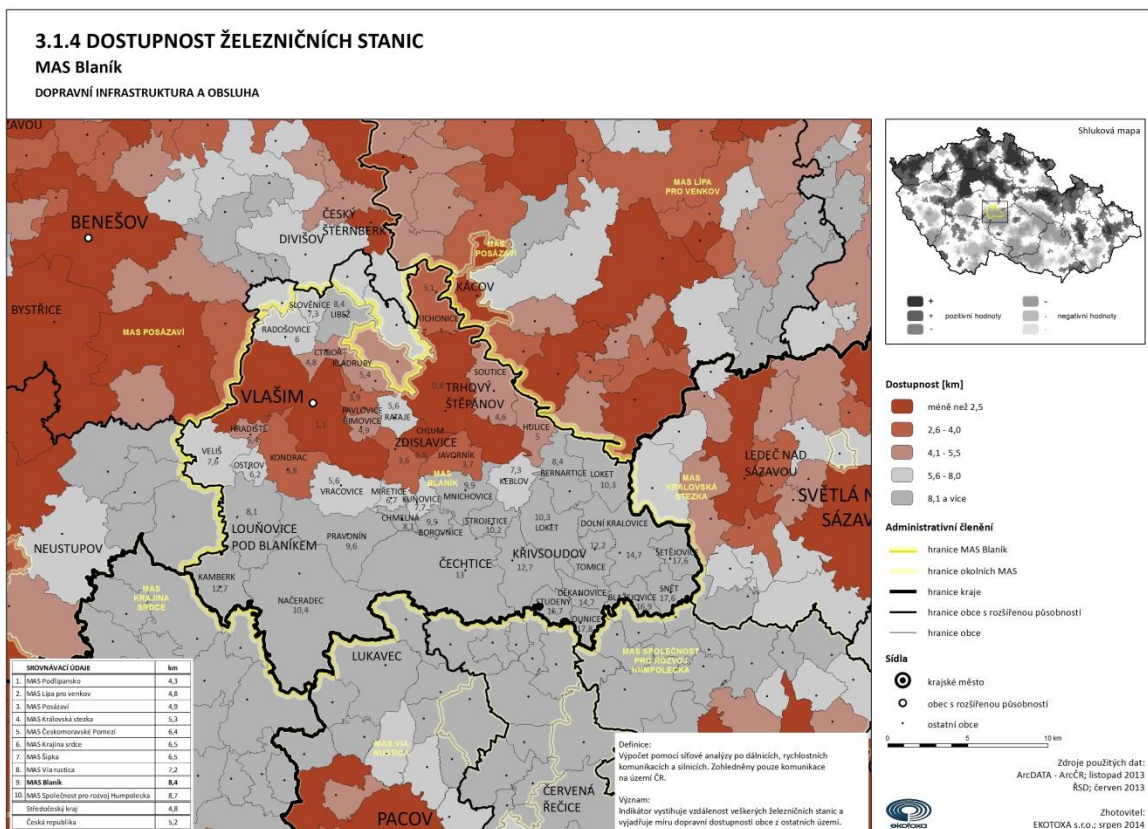


Hustota sítě komunikací II. a III. třídy je dostatečná, problémy se vyskytují spíše v oblasti jejího stavu a chybějících obchvatů sídel na těchto komunikacích. Silnice II. a III. třídy jsou ve správě Krajské správy a údržby komunikací Středočeského kraje. Rychlostní komunikace a komunikace I. třídy se v území nenachází.

Sít komunikací II. a III. třídy doplňují místní a účelové komunikace nejčastěji ve vlastnictví obcí, státu či soukromých osob. Stav těchto komunikací odpovídá finančním možnostem vlastníků.

1.1.3.2. Železniční doprava

Železniční doprava je zastoupena regionální tratí č. 222 Benešov – Vlašim – Trhový Štěpánov. Tato trat má pouze rekreační charakter, případně zajišťuje dopravu do zaměstnání a škol v rámci regionu. V severní části území se k obcím Tichonice a Střechov přibližuje trat č. 212 Čerčany – Světlá nad Sázavou tzv. Posázavský Pacifik. Význam této trati pro sledované území je minimální.



Záměr výstavby vysokorychlostní trati Praha – Brno procházející sledovaným územím je s ohledem na kvalitu životního prostředí pro daný region spíše hrozbou. Území je již v současné době díky dálnici D1, vodárenské nádrži Želivka a řadě prvků ochrany přírody rozčleněno na regiony se specifickými problémy v oblasti rozvoje a oproti Středočeskému kraji vykazuje region negativní či řádově nižší hodnoty. Z MAS Blaník by se stalo pouze tranzitní území bez příslibu rozvoje.

1.1.3.3. Letecká doprava

Severně od Vlašimi se nachází vnitrostátní veřejné letiště, ke kterému byly v roce 2010 vyhlášena ochranná pásma. Letiště je však od listopadu 2009 z nařízení Úřadu pro civilní letectví mimo provoz, z důvodu nedořešených majetkových vztahů (Úřad pro civilní letectví vydal rozhodnutí o zrušení povolení provozování letiště občanskému sdružení Aeroklub Vlašim dne 16. 11. 2009).

1.1.3.4. Vodní doprava

Vodní doprava v regionu neexistuje. Nabízí se možnost využití vodárenské nádrže Želivka pro regulovaný druh vodní dopravy.

1.1.3.5. Nemotorová doprava

Pěší a cyklistická doprava má spíše rekreační charakter, s ohledem na výškovou členitost území je pro pravidelnou dopravu využívána na kratší vzdálenosti. Využívána je nejenom sítí cyklistických a turistických tras, ale i sítí komunikací. Využívání komunikací II. a částečně i III. třídy pro pěší a cyklo

dopravu je s ohledem na zvýšenou intenzitu dopravy nebezpečné. Jako řešení se nabízí jinde běžná opatření jakou jsou samostatné pásy podél těchto komunikací nebo vyčlenění části jízdního pruhu pouze pro nemotorovou dopravu. Problémová je i absence chodníků a přechodů pro chodce v obcích.

Novinkou je stezka pro handikepované v Kladrubech u Vlašimi, kde je tato stezka využívány hlavně klienty Rehabilitačního ústavu Kladruba.

1.1.3.6. Dopravní infrastruktura pro cestovní ruch

Region je díky své blízkosti k Praze poměrně snadno dostupný. Město Vlašim leží na bývalé silnici spojující Prahu s Brnem, jejíž význam poklesl s výstavbou dálnice D1.

Regionem prochází silnice č. 112, vedoucí z Benešova a Vlašimi dále směrem na Pelhřimov, která navazuje na úseky, jež jsou alternativou k výše uvedené D1. Severojižním směrem je to silnice č. 125 vedoucí z Kolína a Čáslavi přes Vlašim směrem na Tábor. To jsou dva hlavní regionální tahy. Na tyto komunikace navazuje dostatečná síť místních komunikací.

Silniční síť odpovídá lidnatosti regionu a je v poměrně dobrém stavu. Síť silnic II. a III. třídy společně s místními komunikacemi kolem menších sídel tvoří dobrý základ pro rozvoj cestovního ruchu. Komunikace k subjektům poskytujícím služby v cestovním ruchu, stejně jako k turistickým cílům jsou v uspokojivém stavu, popřípadě je počítáno s jejich rekonstrukcí.

Pro provozování cykloturistiky je možné vozovky označit jako velmi vhodné, žádná z komunikací v regionu není zatížena nadměrným pohybem nákladní dopravy či vysokou hustotou osobní dopravy.

Parkovací místa v návaznosti na silniční síť a turistické cíle se postupně budují, zejména pak v místech s vyšší návštěvností u turistických cílů. Výstavba další parkovišť a návazné infrastruktury (odpočívadla, WC, odpadkové koše) bude následovat v rámci různých investičních projektů.

Do regionu vede železnice. Hustá síť zastávek mimo silniční tahy předurčuje železnici k většímu využití v rámci domácího cestovního ruchu, zejména ve vazbě na pěší turistiku a cykloturistiku. Trať z Benešova až do Trhového Štěpánova navazuje na koridorovou trasu Praha – České Budějovice. Budoucnost trati je zatím poměrně stabilizovaná. Část trasy z Trhového Štěpánova směrem do zaniklých Dolních Kralovic je velice atraktivní trasa pro pěší turisty i fanoušky železniční historie.

Pro vodáckou turistiku je řeka Blanice nevhodná pro nízký průtok vody, splavná je pouze několik dní v roce.

1.1.3.6.1. Pěší turistika

Krajinný ráz, absence velkých průmyslových zón a zajímavé turistické cíle, vše v dosahu Prahy a dobré dopravní infrastruktury, předurčují region pro pěší turistiku. Značení turistických tras a jejich údržbu zabezpečuje Klub českých turistů (KČT) jako jednu ze svých nejvýznamnějších aktivit vůči veřejnosti. Hustota sítě značených turistických tras je ve Středočeském kraji na úrovni průměru České republiky, řadí se na 7. místo v republice.

V regionu se pravidelně konají turistické pochody, např. Přes sedm vrchů (Vlašim), Čechtická Luna (Čechtice – Benešov) a další.

Na trasy či významné turistické cíle navazují naučné stezky.



Interaktivní naučná stezka S rytířem na Blaník. Foto P. Zapletal.

Tab.: Naučné stezky procházející na území MAS Blaník

Č.	Název naučné stezky	Délka (km)	Poč. zast.	Místo	Zaměření	Pozn.
1	Vlašimským zámeckým parkem	1,2	16	Vlašim	příroda a historie parku	
2	Malý Blaník a Podlesí	5,5	9	Louňovice pod Blaníkem	příroda a historie	
3	S rytířem na Blaník	3,5	14 + 17 dětských	Louňovice pod Blaníkem	příroda a historie, geologická expozice	Na vrchu Blaníku rozhledna
4	Čtvero ročních období	2	4	Kondrac	Rok na českém venkově, pro děti	Pohyblivé 3D panely

Naučná stezka Vlašimským parkem

Stezka vede přes 16 zastavení a informuje návštěvníky o přírodních a architektonických zajímavostech parku.

Malý Blaník a Podlesí

Stezka vede po okruhu dlouhém asi 5,5km přes přírodní rezervaci Malý Blaník a Podlesí.

S rytířem na Blaník

Stezka vede od úpatí Velkého Blaníku k rozhledně na vrcholu. Začíná a končí na opačných stranách hory. seznamuje s flórou přírodní rezervace. stezka je doplněna interaktivními prvky.

Kondrac – Krasovice

Stezka seznamuje s historií obcí Kondrac, Libošovice a Krasovice.

Počet naučných stezek roste každým rokem, mimo jiné díky projektům financovaných z fondů EU.

1.1.3.6.2. Cyklistický cestovní ruch

Z pohledu cílů v cestovním ruchu je jednoznačně možné označit za nejrychleji se rozvíjející oblast cykloturistiku a její infrastrukturu. Okres Benešov je v rámci kraje co do délky tras nejlépe, z pohledu hustoty tras na km2 je po okresech Mělník a Mladá Boleslav třetí.

Region v současné době nabízí následující cyklotrasy, přehled je řazen podle obvyklé kategorizace KČT, který je také pověřen jejich značením.

Dle databáze cyklotras I. - IV. třídy Klubu českých turistů k 1. 8. 2013 neprochází územím MAS žádné cyklotrasy I. ani II. třídy. Územím prochází 4 cyklotrasy III. třídy a 9 cyklotras VI. třídy, viz následující tabulky.

Tab.: Cyklotrasy III. třídy procházející geoparkem

Evidenční číslo	Průběh trasy	Trasa celkem km
101	Č. Šternberk - Vlašim - Kondrac - Louňovice p. B.	26
112	Louňovice p. Bl. – Jankov - Votice - Kosova Hora	34
161	Bystrá – Humpolec - Sedlice - Želiv - Senožaty - Lukavec- Načeradec	63
321	Louňovice p. Blaníkem - Načeradec - Pacov – Kamenice n. Lipou	52

Tab.: Cyklotrasy IV. třídy procházející geoparkem

Evidenční číslo	Průběh trasy	Trasa celkem km
0004	Vlašim – Zdislavice – Trh. Štěpánov – Nesměřice – (Zruč n. Sáz.)	21
0069	Benešov – Postupice – Vlašim – Právnín	34,2
0070	Lesáky, rozc. – Právnín – Čechtice	15
0071	Čechtice – Trh. Štěpánov – Č. Šternberk	33
0083	Dolní Kralovice – Tomice – Křivosoudov	11
0084	Dolní Kralovice – Šetějovice – Hořice – Studený – Čechtice	28

8163	Louňovice p. B. – Veliš – Kondrac	10
8164	Kondrac – Vracovice – rozc. U Křížova	6,5
8175	Vlašim – Hrádek – Znosim – Bolinka – Vlašim	32

Tematické cyklotrasy

Dvě tematické cyklotrasy vznikly jako součást rozvojových projektů ve Vlašimi a v Kondraci – „Vlašimské aleje“ a „Po stopách blanických rytířů“. Další tematickou cyklotrasou, která ještě čeká na dobudování mobiliáře, má název „Romantické zámecké parky“.



Na cyklotrase vlašimské aleje. Foto archiv ČSOP Vlašim.

Cyklotrasa „Vlašimské aleje“

Kombinovaná cyklotrasa a cyklostezka v délce 32 km vede zajímavými přírodními oblastmi kolem města Vlašimi po cestách, z nichž byla část v posledních letech osázena alejemi. Na trase jsou umístěna zastavení se sezením a informačními panely pro cykloturisty. Trasa vede částečně po historických a nyní obnovených cestách. Zajímavostí na trase jsou dvě známá poutní místa

a Hrádek a Loreta i bývalé knížecí dvory Ovčiny a Skalkov. Z přírodovědného hlediska jsou nejzajímavější Vorlinské a Jinošovské údolí s kaskádou obnovených rybníků a alejí.

Cyklotrasa „Po stopách blanických rytířů“

Cyklotrasa v celkové délce 29 km začíná v obci Kondrac a pokračuje kolem bájně hory Blaník přes stejnojmennou chráněnou krajinnou oblast. Na trase naleznou cyklisté odpočinková místa se sezením a mapami s ilustrovanými legendami o blanických rytířích. Trasa vede převážně volnou krajinou s návštěvou pěti obcí, z nichž nejzajímavější je Kondrac s románským kostelem, turistickou ubytovnou pro cyklisty i půjčovnou kol a Louňovice pod Blaníkem s muzeem a informačním centrem. V blízkosti trasy je možné navštívit rozhlednu na Velkém Blaníku.

Na této cyklotrase se každoročně uskutečňuje slavnostní zahájení cykloturistické sezóny akcí „Blanický cyklorytíř“, na jejímž konci jsou účastníci blanickým rytířem pasováni na „Cyklorytíře“ a obdrží účastnický diplom.

Cyklotrasa „Romantické zámecké parky“

Tematická cyklotrasa bez speciálního vyznačení a mobiliáře využívá výjimečné koncentrace zachovalých zámeckých parků, které většinou vznikly v romantickém období druhé poloviny 18. století. Celková délka trasy je cca 52 km a zavede návštěvníky k zámkům a parkům Jemniště, Vlašim,

Ratměřice a Odlochovice. Především parky v Jemništi a Vlašimi prošly v posledních letech významnou rekonstrukcí a nabízejí výjimečné zážitky doplněné širokou nabídkou služeb i přístupných objektů.

Cyklotrasy a cyklostezky nejsou důležité pouze pro rozvoj cestovního ruchu, ale také pro rekreační potřeby místních obyvatel, příkladem může být okruh kolem Vlašimi, jehož nejvýznamnějšími uživateli jsou právě obyvatelé regionu.

Půjčovny kol

Na území MAS je možno si kolo zapůjčit minimálně v těchto půjčovnách:

- Cyklo Švec Sport, Na Potoce 225, 258 01 Vlašim
- „U blanických rytířů“, Kondrac 12, 258 01 Vlašim



Cyklisté vítání

Certifikaci „Cyklisté vítání“ získaly na území MAS tyto služby a turistické cíle:

- Farní muzeum Kondrac
- Infocentrum Vlašim



Akce Blanický cyklorytíř otvírá každoročně cyklistickou sezónu. Foto P. Zapletal

Akce pro cyklisty

Každoročně v květnu probíhá akce v rámci geoparku Kraj blanických rytířů – cyklojízda Blanický cyklorytíř, která se koná zpravidla třetí květnovou sobotu s účastí kolem 500 lidí.

Cyklistickou akci realizují obce Veliš, Načeradec, Pravonín, Kondrac, Ostrov a Louňovice pod Blaníkem ve spolupráci s Českým svazem ochránců přírody ve Vlašimi.

Tradičními závody pro sportovněji založené cyklisty je Jarní časovka Vlašim – Kuňovice (16 km) a Strnadova třicítka (Růžkovy Lhotice, 30 km). Akce pořádá firma CykloŠvec ve spolupráci se Spartakem Vlašim.

1.1.3.6.3. Cestování a jízdy na koních

Hipoturistika je v na území MAS rozvíjející se formou venkovského cestovního ruchu. V regionu a jeho těsném okolí je řada míst, která v rámci agroturistiky či lokálních služeb nabízí výcvik a projíždky na koni. Krajina má potenciál k dalšímu rozvoji tohoto oboru např. pro budování hipostezek.

Tab.: Seznam komerčních stájí s trvalou nabídkou.

Název stáje	Popis
Ranč Licoměřsko, Tichonice	Výcvik a péče o koně, jízda na koni, parkurové skákání, ustájení koní, ubytování, stravování. www.licomersko.cz
Farma Genesis, Hrazená Lhota	Farma u Vlašimi nabízí ustájení koní, vyjížďky na koních, jezdecký výcvik. www.farmagenesis.cz
Farma Blaník	Stáj nabízí vyjížďky na koních v terénu nebo na jízdárně, výcvik, ustájení, trénink koní a jezdců. www.farmablanik.cz
Jezdecká stáj u Blanického mlýna	Vyjížďky na koních, výcvik, vícedenní výlety, kurzy Koňská opera též pro handicapované turisty.

Agro-ekofarmy

Sídelní struktura s přítomností malých vesnic, polosamot a samot předurčuje region pro rozvoj služeb v cestovním ruchu spojeném se zemědělstvím.

Tab.: Přehled agroturistických farem.

Ubytování v soukromí	Adresa	Počet lůžek	Agro-nabídka	web
Farma Blaník	Ostrov 1, 257 06 Louňovice pod Blaníkem	23	Koně, krávy, ovce, kozy, osli, drůbež + farmapark pro děti	www.farmablanik.cz
Farma Dolejší mlýn	Kamberk 82, 257 06 Louňovice pod Blaníkem	10	Ekofarma, zelenina, ovce, kozy, husy, kachny + cykloservis	www.bioprodej.cz
Ranč Licoměřsko	Licoměřsko, Tichonice 15	17	koně	www.licomersko.cz
celkem		50		

SHRNUJÍCÍ TABULKA: Doprava

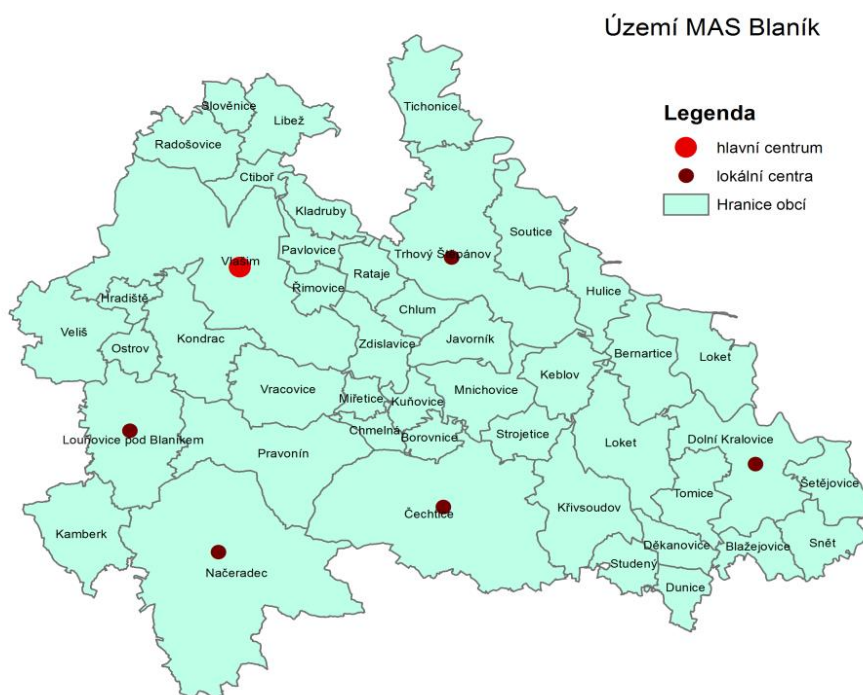
Silné stránky	Slabé stránky
<ul style="list-style-type: none"> - Dobrá prostupnost území - Hustá síť komunikací II. a III. třídy - Dobrá dostupnost dálnice D1 - Hustá síť turistických a cyklistických tras - Místní a účelové komunikace v dostatečné míře - Stezka pro hendikepované (vozičkáře) 	<ul style="list-style-type: none"> - Chybějící bezpečnostní prvky (chodníky, zpomalovací pásy, přechody pro chodce, pásy pro nemotorovou dopravu podél hlavních komunikací) - Stav komunikací - Chybějící obchvaty sídel na komunikacích II. třídy - Hluk z dopravy podél dálnice D1 a komunikací II. třídy - Zatížení komunikací nákladní dopravou - Nedostatek parkovacích míst v místních centrech

Příležitosti	Hrozby
<ul style="list-style-type: none"> - Využití vodárenské nádrže Želivka pro regulovanou vodní dopravu 	<ul style="list-style-type: none"> - Vysokorychlostní trat Praha – Brno - Zrušení letiště - Zrušení železniční trati Benešov – Vlašim – Trhový Štěpánov - Zvyšování intenzity dopravy

1.1.4. Vybavenost obcí a služby

Největším sídlem sledovaného území je město Vlašim, jakožto centrum vybavenosti a pracovní centrum se nachází v západní části území. Dalšími lokálními centry jsou Trhový Štěpánov, Čechtice, Dolní Kralovice, Načeradec a Louňovice pod Blaníkem. Tyto sídla svou přirozenou spádovostí představují základní centra vzdělání a lékařské péče. Nachází se zde základní a mateřské školy (v Louňovicích pod Blaníkem pouze první stupeň), mateřské školy jsou dále i v Hulicích, Kladrubech a Křivsoudově. Rozvoj těchto institucí závisí hlavně na přístupu a finančních možnostech obcí. Střední školy a učiliště jsou soustředěny do Vlašimi, pouze v Tehově sídlí pracoviště odborného učiliště. V území je zajištěna pouze základní zdravotní péče, nejbližší nemocnice je v Benešově, případně v Pelhřimově pro východní část území podél vodárenské nádrže Želivka.

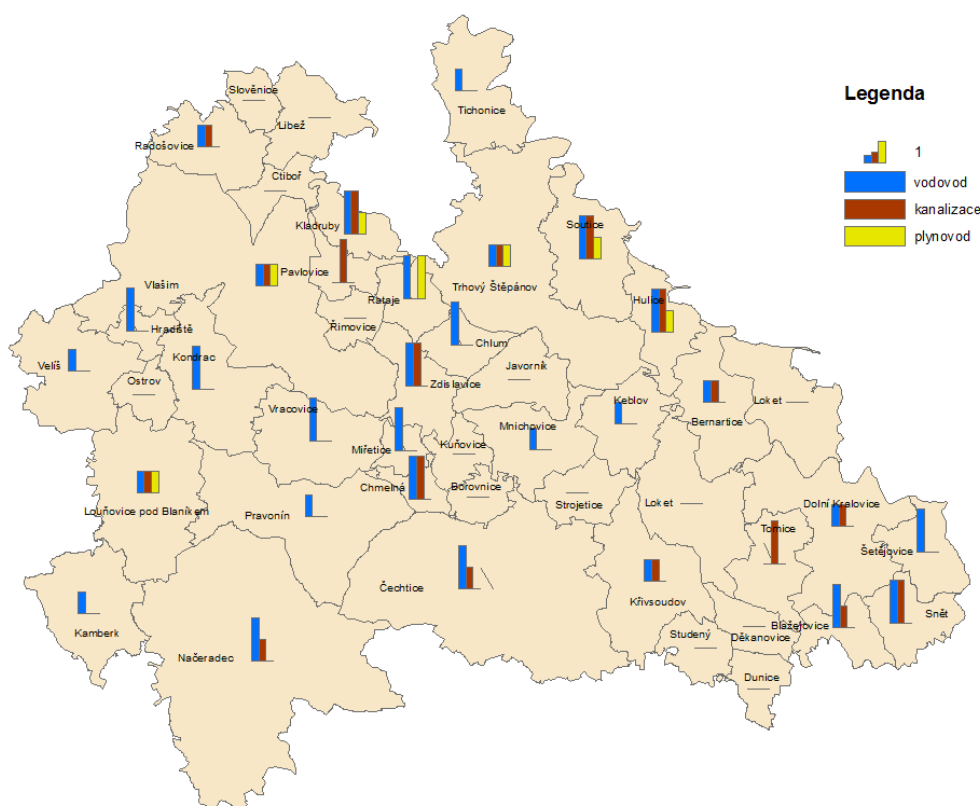
OBRÁZEK: Sídelní struktura MAS Blaník



Rozvoj obcí je závislý též na technické vybavenosti. Pro obec se jako nejdůležitější jeví zajištění kvalitní pitné vody a odkanalizování do čističky odpadních vod. Vodu zajišťují obce z vlastních vodních zdrojů (studní), případně využívají dostupnosti vody z vodárenské nádrže Želivka, která částečně

zasahuje do území. Elektrická energie je již standart a přístup k této energii je na většině území zajištěn v dostatečné kapacitě. Úroveň technické vybavenosti obcí na území MAS Blaník je rozdílná a liší se velikostí a polohou sídla (např. zainvestovanost území podél VN Želivka splaškovou kanalizací). Na čističku odpadních vod je dle výsledků sčítání domů a bytů 2011 napojeno 60,84 % obyvatel. Jedná se vysoký podíl obyvatel napojených na ČOV, tento výsledek je však ovlivněn Vlašimi, kde žije vysoký počet obyvatel sídlo je odkanalizované. Řada menších sídel stále ještě čističku odpadních vod vybudovanou nemá. Přesto dochází ke zlepšení situace, od sčítání v roce 2011 došlo k napojení sídla Domašín na ČOV, a nové čističky byly vybudovány v Louňovicích pod Blaníkem a Načeradci. Pokrytí území signálem mobilních operátorů a přístup k WIFI technologiím je na dobré úrovni. Teplovod pokrývá území středu Vlašimi a Dolních Kralovic.

OBRÁZEK: Technická vybavenost obcí



(velikost značky určuje, zda jsou zasítovaná všechna sídla obce, část sídel, či žádná)
Zdroj: UAP ORP Vlašim a vlastní šetření

1.1.5. Bydlení

Bytová výstavba je realizována hlavně formou rodinných domů a odpovídá charakteru zástavby v území. V rozmezí let 2001 – 2012 bylo postaveno 649 bytů, bytové domy byly postaveny pouze ve Vlašimi. Nová výstavba je soustředěna do místních center nebo do blízkého okolí Vlašimi, výstavbu ovlivňuje i nabídka obecních pozemků s výhodnější cenou. Přírůstek bytů je způsoben zmenšováním

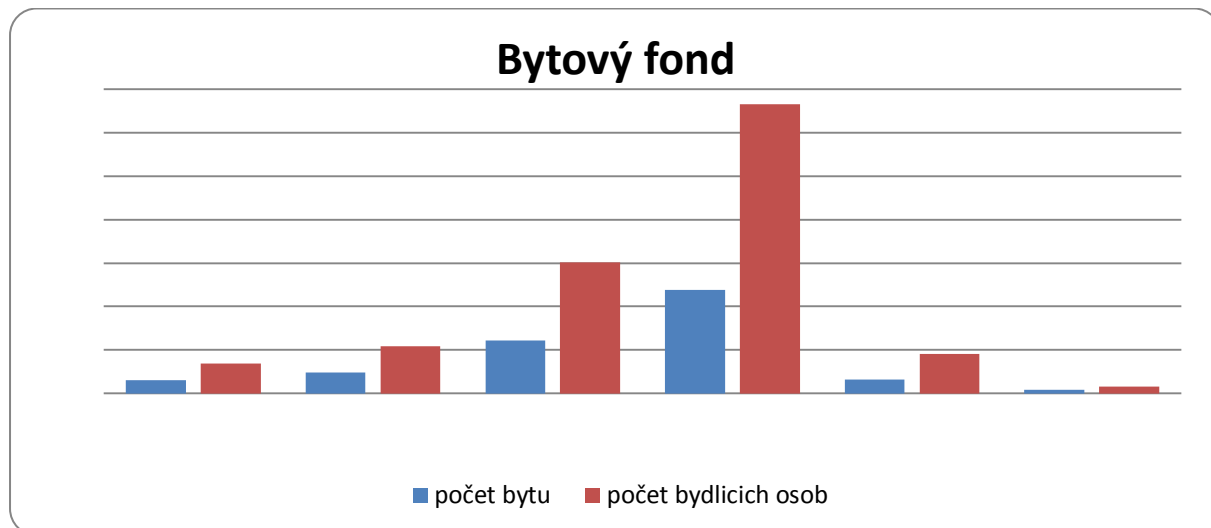
počtu členů v jedné domácnosti či stěhováním v rámci regionu (většinou návrat na venkov). Část bytového fondu hlavně ve východní s jižní části území slouží pro rekreační účely.

Byty	Obydlené byty celkem		Počet osob	
Obydlené byty celkem	9 563		25 026	
z toho technické vybavení bytů:		počet bytu v %		počet obyvatel v%
plyn zaveden do bytu	2 072	21,66684	5 637	22,52457
vodovod v bytě	8 878	92,83698	23 538	94,05418
teplá voda	8 772	91,72854	23 471	93,78646
přípoj na kanalizační síť	5 984	62,57451	15 226	60,84073
žumpa, jímka	3 189	33,34728	8 894	35,53904
vlastní splachovací záchod	8 899	93,05657	23 774	94,9972
vlastní koupelna, sprchový kout	8 985	93,95587	23 903	95,51267

Tabulka: Výsledky za ORP Vlašim - zdroj SLDB 2011

Příloha č. 1 (zdroj SLDB2011)

Dle výsledku sčítání lidí domu a bytu k 26. 3. 2011 byl největší počet bytu dokončen v letech 1971 a 2000 a v těchto bytem žije i největší podíl osob. S ohledem na skutečnost, že se povětšinou jedná o byty v rodinných domech, jsou nejvíce zastoupeny byty s 3 a více pokoji. Průměrně žije v bytech 2,6 obyvatel.



(Zdroj: SLDB 2011)

Část bytového fondu je využívána k rekreačním účelům, rekreační dávají přednost kvalitnímu životnímu prostředí a dobré dostupnosti i díky dálnici D1.

Tab. 120 Obydlené byty podle velikosti a technického vybavení bytu

definitivní výsledky podle obvyklého pobytu

Území:

Období:

SO ORP

Vlašim

26.3.2011

Byty	Obydlené byty celkem	z toho		Počet osob	
		v rodinných domech	v bytových domech	celkem	z toho v rodinných domech
Obydlené byty celkem	9 563	6 048	3 376	25 026	16 867
z toho s počtem obytných místností:					
1	305	98	187	517	206
2	1 079	370	697	2 144	772
3	2 640	1 331	1 286	6 109	3 014
4	2 575	1 718	841	6 977	4 608
5 a více	2 392	2 245	134	8 037	7 621
z toho technické vybavení bytů:					
plyn zaveden do bytu	2 072	1 548	498	5 637	4 364
vodovod v bytě	8 878	5 561	3 232	23 538	15 769
teplá voda	8 772	5 490	3 195	23 471	15 771
přípoj na kanalizační síť	5 984	2 851	3 070	15 226	8 088
žumpa, jímka	3 189	2 932	230	8 894	8 162
vlastní splachovací záchod	8 899	5 593	3 222	23 774	16 020
vlastní koupelna, sprchový kout	8 985	5 682	3 218	23 903	16 158
Počet obytných místností (8 m ² a více)	34 785	24 945	9 588	x	x
Celková plocha bytů v m ²	787 035	581 490	199 279	x	x
Obytná plocha bytů v m ²	596 768	438 698	153 307	x	x

1.1.6. Životní prostředí, klima, zemědělství

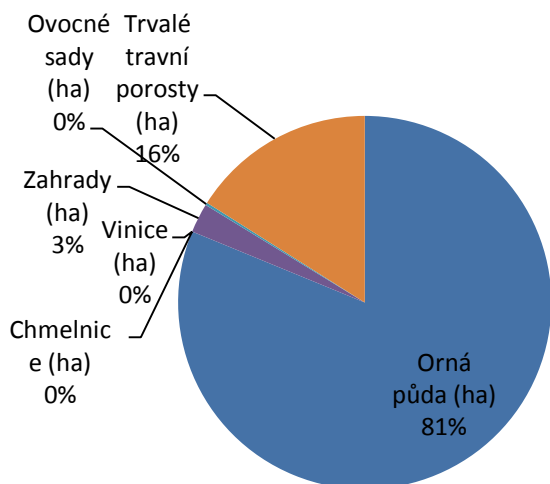
Klimatické poměry řadí sledované území do oblasti mírně teplé, vyznačující se dlouhým, teplým, mírně suchým létem, krátkým přechodným obdobím s mírně teplým jarem i podzimem a krátkou, mírně teplou, suchou zimou s krátkým trváním sněhové pokrývky.

S klimatem souvisí i vymezení zemědělských výrobních oblastí. Území MAS Blaník spadá do bramborářské výrobní oblasti. Bramborářská oblast je charakteristická středně zvlněným až silně svažitém terénem, nadmořskou výškou v rozmezí 400 - 650 m. n. m. a vysokým podílem zornění, větším než 60 %. V našem případě zaujímají zemědělské půdy 62% rozlohy (28 711 ha) a z toho představuje 81 % orná půda (23 315 ha). Hlavní zemědělskou plodinou jsou brambory, krmné obilí a řepka. Průměrná roční teplota nepřesahuje rozmezí 5-8 °C a průměrné roční srážky se pohybují v rozmezí 550 – 900 mm. Lesnatost území je poměrně vysoká cca 30 % z celkové plochy území. Půdy jsou zde hlinitopísčité až písčitohlinité s nižším podílem mělkých a silně skeletovitých půd.

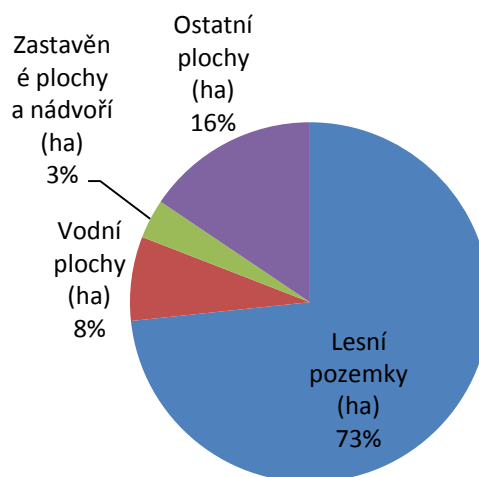
Zdroj: <http://hobbes.fav.zcu.cz/gis/studium/dbg2/new/materialy/index.html> a ČSU

Jednotlivé obce se rozvíjí v souladu s kvalitním životním prostředím, které je obklopuje. V území se nachází řada přírodně hodnotných lokalit, např. CHKO Blaník, území NATURA 2000, maloplošná chráněná území, Geopark, území podél vodárenské nádrže Želivka. V této oblasti se nenachází žádné rozsáhlé průmyslové lokality, které by krajinu negativně ovlivňovaly. Negativně se jeví pouze plochy browfields (bývalé zemědělské areály či plocha „Outlet“ Loket)

Zemědělská půda



Nezemědělská půda



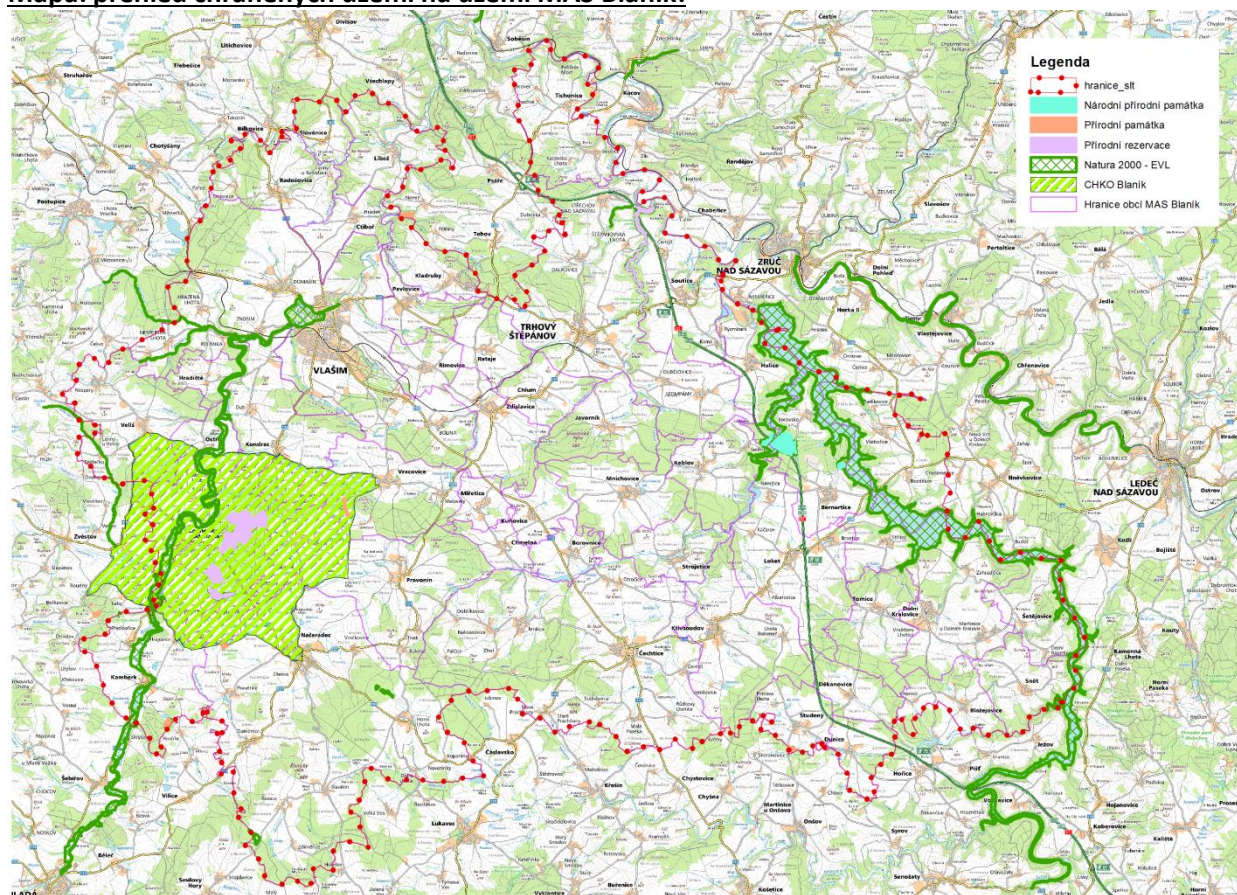
Tabulka: Přehled chráněných území na území MAS Blaník

Velkoplošné chráněné území	CHKO Blaník	Louňovice pod Blaníkem, Kamberk, Načeradec, Vracovice, Kondrac, Pravonín, Veliš, Ostrov
Maloplošné chráněné území	NPP Hadce u Želivky	Bernartice, Hulice
	PP Na Ostrově	Tehov
	PP Částrovické rybníky	Vracovice
	PP Rybníček u Studeného	Studený
	PP Rybník Lounov	Načeradec
	PR Štěpánovský potok	Trhový Štěpánov, Soutice
	PR Velký Blaník	Louňovice pod Blaníkem
	PR Malý Blaník	Louňovice pod Blaníkem
	PR Podlesí	Louňovice pod Blaníkem
NATURA 2000	EVL Sedlečský potok	Veliš
	EVL Řísnice	Načeradec
	EVL Hadce u Hrnčič	Kamberk
	EVL Na Pramenech	Načeradec
	EVL Podlesí	Louňovice pod Blaníkem
	EVL Želivka	Snět, Šetějovice, Dolní Kralovice, Locket, Bernartice, Hulice, Keblov
	EVL Vlašimská Blanice	Vlašim, Kondrac, Ostrov, Hradiště, Louňovice pod Blaníkem, Kamberk, Veliš
	EVL Štěpánovský	Trhový Štěpánov, Soutice

Zdroj: Agentura ochrany přírody a krajiny

CHKO – chráněná krajinná oblast, PP – Přírodní památka, NPP – Národní přírodní památka, PR – přírodní rezervace, EVL – evropsky významná lokalita

Mapa: přehled chráněných území na území MAS Blaník:



Na území MAS Blaník se nachází 133 památných stromů, největší seskupení památných stromů je na poutním místě Loreta u Vlašimi, jedná se o aleje s 90 památnými stromy. Další významná alej o 10 stromech je v Louňovicích pod Blaníkem.

V rámci celého geoparku neexistuje výrazný znečišťovatel životního prostředí. Komplex výrobních objektů v areálu Sellier & Bellot a v přilehlém průmyslovém areálu je nejvíce exponovanou částí, ale i zde není s ohledem na výrobní aktivity a použité technologie zásadní problém se znečištěním, které by tvořilo bariéru pro rozvoj cestovního ruchu.

Kvalita povrchových vod není z pohledu kraje vnímána jako rizikový faktor, ani zde nepůsobí významný znečišťovatel. Kvalita vod pod Vlašimí v Blanici je stabilizovaná díky v devadesátých letech inovované technologii čištění splaškových vod. Velikost toků v regionu, jejich nízká regulace a míra využití zakládají na dobrou samočisticí schopnost. V regionu chybí na řadě míst čistírny odpadních vod, jejich absence je obzvláště v kritických případech řešena, nicméně opět není možné tento fakt vnímat jako bariéru v rozvoji cestovního ruchu.

Přítomnost CHKO Blaník a maloplošných zvláště chráněných území dokonale vyváží veškeré výše jmenované negativní faktory. Vysoký podíl zalesněných ploch, diverzifikovaná zemědělská výroba, počínající přítomnost trvalých travních porostů a extenzivní zemědělské výroby zejména v okolí Blaníka

jsou pozitivními externalitami. Trvalá obnova liniových krajinných prvků, péče o volně rostoucí dřeviny a další aktivity na poli ochrany přírody jsou také z pohledu životního prostředí a krajiny silným argumentem pro rozvoj cestovního ruchu.

1.1.7. Odpadové hospodářství, nakládání s odpady

Na území MAS Blaník v katastrálním území obce Trhový Štěpánov se nachází skládka komunálního odpadu pro celé spádové území. Do roku 1996 byla využívána skládka odpadu v k.ú. Ctiboř, která se průběžně rekultivuje. Skládku v Trhovém Štěpánově provozuje společnost EKOSO Trhový Štěpánov, s.r.o., jejíž jediným společníkem je EKOSO, svazek obcí, který sdružuje 47 obcí regionu. Společnost zajišťuje nejenom skládkování, ale i další služby spojené s odpadovým hospodářstvím jako např. mezisklad nebezpečného odpadu, kompostárnu, sběrný dvůr vyřazeného elektrozařízení či přepravu a pronájem kontejnerů.

Svoz komunálního a nebezpečného odpadu z celého území MAS Blaník zajišťují Technické služby Vlašim s.r.o., které v rámci svého areálu ve Vlašimi provozují i sběrný dvůr nebezpečného odpadu.

Třídění těchto surovin: barevné a bílé sklo, PET lahve, papír a nápojové kartony, je na velmi dobré úrovni a sběrná místa pokrývají celé sledované území. Dále se k těmto surovinám přidává i sběr elektroodpadu, bioodpadu a nepotřebného ošacení a obuvi. Sběr železných kovů v území je zajišťován místními spolky nejčastěji 2x ročně. Problémový se ve třídění odpadu jeví sběr směsného plastového odpadu a bioodpadu. Sběr směsného odpadu je v tuto chvíli nerentabilní z důvodu absence třídící linky. Nabízí se zde možnost využití dostatečných prostor stávající skládky v Trhovém Štěpánově pro zbudování vlastní třídící linky. Problém bioodpadu spočívá jednak ve frekvenci odvozu a v síti sběrných míst, síť lokálních kompostáren či biospaloven a jejich umístění s ohledem na problematiku dopravy. Vybité baterie je možno odevzdat v obchodní síti.

Do třídění odpadů se v rámci vzdělávacích programů stále častěji zapojují i mateřské a základní školy. V tomto případě se jedná hlavně o třídění papíru, hliníku a víček od PET lahví. Mezi méně běžnou surovinu patří např. sběr použitého přefiltrovaného oleje z domácností na základní škole v Čechticích.

1.1.7.1. Staré ekologické zátěže

Dle databáze Ministerstva životního prostředí se v roce 2012 na území MAS Blaník nacházelo 55 starých ekologických zátěží. Jedná se hlavně o staré skládky či kontaminaci půd z bývalých provozů. Největší četnost těchto ploch je v centrální části území a v okolí Vlašimi. V současné době se řada obcí potýká s problémem černých skládek a znečištěním ploch podél komunikací.

1.1.8. Ochrana ovzduší

Kvalita ovzduší v MAS Blaník je v porovnání se Středočeským krajem na dobré úrovni. Hlavním zdrojem znečištění ovzduší je silniční doprava, kde důležitou roli hraje dálnice D1, a stacionární zdroje vytápění domácností. Jedním z hodnotících faktorů, je množství prachových částic v ovzduší. Koncentrace hrubých prachových částic PM 10 v ovzduší je v regiony ovlivněna procházející dálnicí D1. Jemnější prachové

částice PM 2,5 (menší než 2,5 μm), způsobené spíše průmyslovým odvětvím, ovlivňují ovzduší nejenom kolem dálnice D1, ale i v okolí Vlašimi. Prachové částice představují zdravotní riziko, dlouhodobé vystavení vysokým koncentracím polévatého prachu způsobuje poškození dýchacího systému, srdeční ústrojí, zkracuje délku života a zvyšuje kojeneckou úmrtnost.

Koncentrace oxidu dusíku NO_2 ovlivňují dopravní komunikační tepny, v našem případě dálnice D1 a napojení Vlašimi na dálnici po silnici II. třídy. Oxid dusičitý vzniká ve spalovacích motorech oxidací vzdušného dusíku za vysokých teplot. Oxid dusičitý je pohlcován hlenem dýchacích cest z 80 až 90 procent. Způsobuje záněty dýchacích cest od lehkých forem až po edém plic. V ovzduší oxid dusičitý dále reaguje a patří k plynům, které způsobují kyselou dešť.

Zdroj: Wikipedie

Tabulka: Emise – Přehled velkých zdrojů znečištění za rok 2012

Název	Obec-Část obce
AGRO – KVARTO OVČÍNÝ s.r.o. společnost s ručením omezeným – Vlašim-Ovčiny	Vlašim
AGRO Dolní Kralovice s.r.o. – Dolní Kralovice	Dolní Kralovice
ASTRO Vlašim spol. s r.o. – Vlašim	Vlašim
CEMEX Sand, k.s. – kamenolom – Bílkovice	Bílkovice
COLAS CZ, a.s. – obalovna živičných směsí Soutice	Soutice
Dalkia Kolín, a.s. – Výtopna Pila	Vlašim
Domov ve Vlašimi, poskytovatel soc.služeb – Vlašim	Vlašim
EKOSO Trhový Štěpánov, s.r.o. – kogenerační jednotka – Trhový Štěpánov	Trhový Štěpánov
EKOSO Trhový Štěpánov, s.r.o. – kompostárna – Trhový Štěpánov	Trhový Štěpánov
EKOSO Trhový Štěpánov, s.r.o. – skládka – Trhový Štěpánov	Trhový Štěpánov
FREMIS, a.s. – Čechtice	Čechtice
FREMIS, a.s. – sušárna obilí STELA – Vlašim	Vlašim
G.A.M. HEAT spol. s r. o.	Trhový Štěpánov
INEX DK, spol. s.r.o. – Dolní Kralovice	Dolní Kralovice
Kamwater Prochemie, s.r.o. – výroba síranu Al – Hulice	Hulice
KLF-ZVL Bearings, s.r.o. – Vlašim	Vlašim
KROS, spol. s r.o. – GRAMER Autodíly CZ – Dolní Kralovice	Dolní Kralovice
Lubomír Jíša	Vlašim
METALKOV, spol. s r. o.	Vlašim
Miroslav Habal – laminovna – Nesperská Lhota	Nesperská Lhota
Obec Dolní Kralovice – kulturní dům – Dolní Kralovice	Dolní Kralovice
Obec Dolní Kralovice – základní škola	Dolní Kralovice
PCB Benešov, a.s. – provozovna Benešov	Benešov u Prahy
Pentar a.s. – Lakovna-tryskač-vytápění	Vlašim
PETER – GFK spol. s r.o.	Trhový Štěpánov

Podblanicko Louňovice pod Bláníkem a.s. – Farma Louňovice	Louňovice pod Bláníkem
Prádelna Kyselý, a.s. – Vlašim	Vlašim
Rolnická společnost, a.s. – farma Pavlovice	Pavlovice u Vlašimi
Rudolf Kypta. Prášková lakovna	Vlašim
Ředitelství silnic a dálnic ČR – Bernartice	Bernartice u Dolních Kralovic
Sellier & Bellot a.s.	Vlašim
SHB,s.r.o. – Bernartice	Bernartice u Dolních Kralovic
SILMET OIL s.r.o., Dolní Kralovice – Dům kultury	Dolní Kralovice
SILMET OIL s.r.o., DOLNÍ KRALOVICE – kotelna 21	Dolní Kralovice
Tesco Stores ČR a.s. – HM Vlašim	Vlašim
Velteko s.r.o.	Vlašim
Vodohospodářská společnost Benešov s.r.o. – ČOV Vlašim	Vlašim
Výrobně – obchodní družstvo Zdislavice – Zdislavice	Zdislavice u Vlašimi
ZAPA beton a.s. – Betonárna Vlašim	Vlašim
Zemědělské družstvo Čechtice – farma – Čechtice	Čechtice
Zemědělské obchodní družstvo Hořice – Martinice	Martinice u Dolních Kralovic
ZES Křivsoudov s.r.o.	Křivsoudov
ZP Keblov, a.s. – farma – Keblov	Keblov
ZZN Pelhřimov a.s. – středisko Zdislavice	Zdislavice u Vlašimi

Zdroj: ČHMU

Trendem posledních let je snižování emisí v ovzduší. Na sledovaném území k tomu přispívá nejenom zlepšování technologií i modernizace dálnice D1.

Silné stránky	Slabé stránky
<ul style="list-style-type: none"> - Trend snižování koncentrace sledovaných látek - Modernizace dálnice D1 	<ul style="list-style-type: none"> - Nízký podíl využívání zemního plynu jako zdroje energie
Příležitosti	Hrozby
<ul style="list-style-type: none"> - 	<ul style="list-style-type: none"> - Vytápění domácností - návrat k fosilním palivům

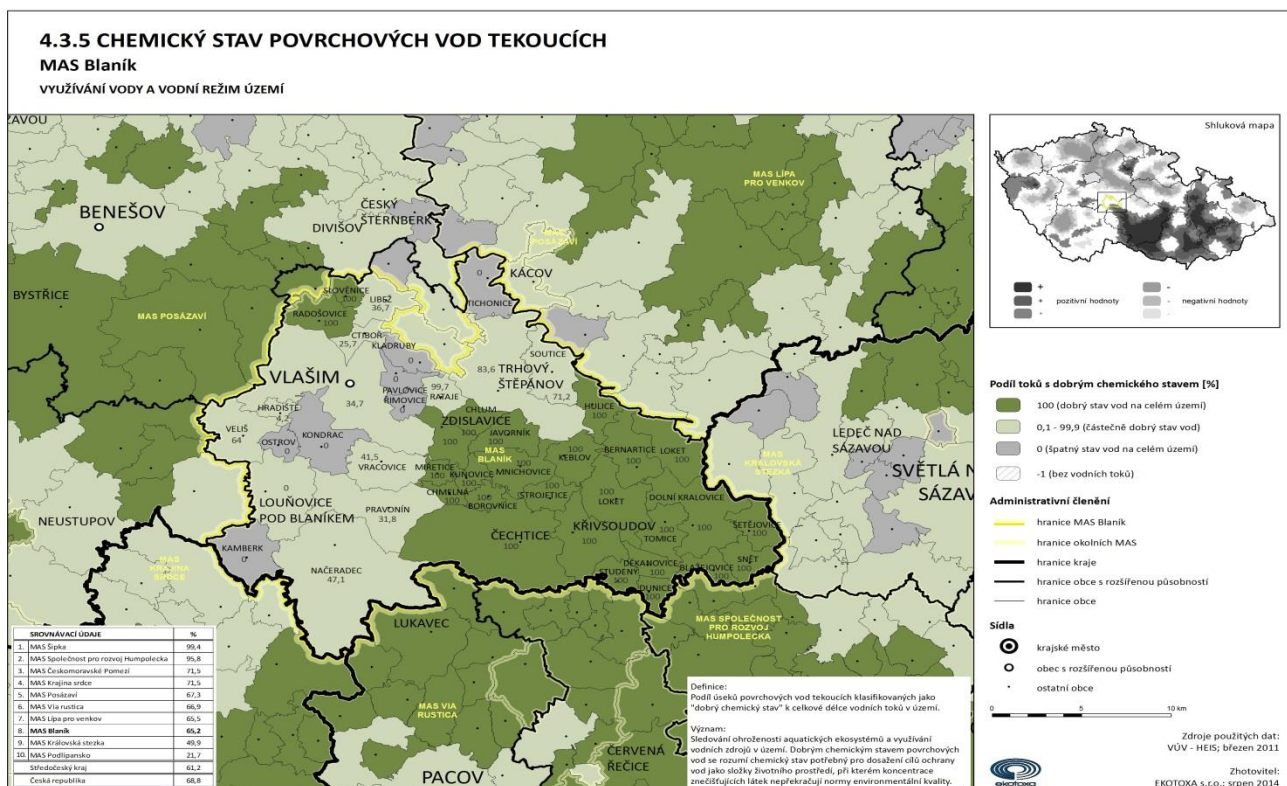
1.1.9. Ochrana vod

Vodní režim sledovaného území je ovlivněn morfologií terénu, geologickou skladbou podloží a v neposlední řadě zásahy člověka. Oblast je charakteristická vysokou hustotou vodních toků: 1,38 km. km². Hlavním tokem území je řeka Blanice, dalšími významnými toky jsou Štěpánovský potok, Blažejovický, Čechtický, Sedlický či Martinický potok. Největší vodní nádrž regionu zasahující na území je

vodárenská nádrž Želivka. Další významné nádrže jsou rybník Kamberk (Zlatohorský rybník) o rozloze 13,5 ha, rybník Valcha v Borovnici či soustava rybníků v Jinošovském údolí. Podíl vodních ploch v celém MAS Blaník je nadprůměrný. Přesto stav vodních děl v území je narušen, ať už zásahy člověka v případě úpravy toků či zanešení vodních nádrží.

Čistota pitné vody

Území je charakteristické vysokou kvalitou povrchových vod. Východní část oblasti vykazuje dobrý stav povrchových vod v celém území. Při celkovém srovnání se MAS Blaník pohybuje mírně nad krajským průměrem, ale v porovnání s celou Českou republikou vykazuje příznivé hodnoty.

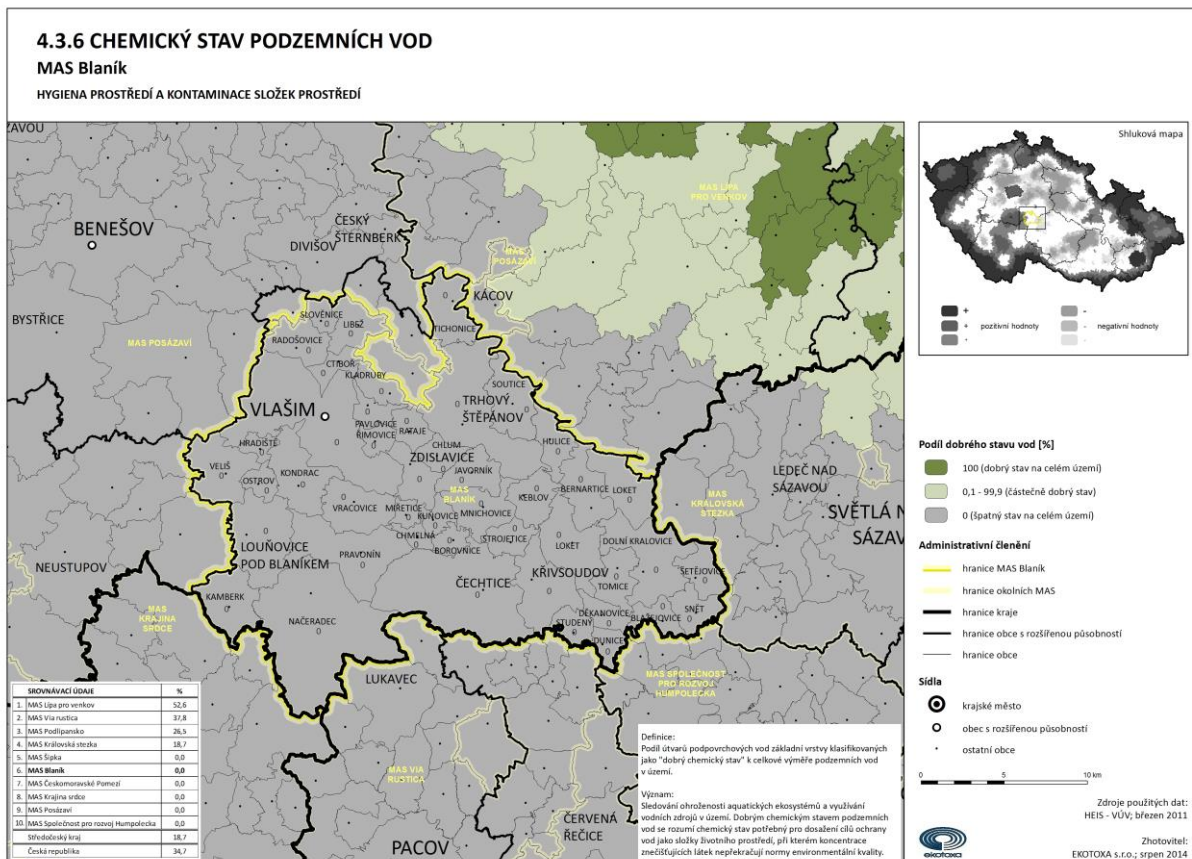


Na severovýchodě lokality je nachází vodárenské nádrže Želivka (Švihov), která vodou zásobuje Prahu, část Středních Čech i Vysočiny. Pro zajištění kvality vody v nádrži byla vymezena pásma hygienické ochrany, která omezují činnost v jednotlivých pásmech. V roce 2010 byla vymezena ochranná pásma vodárenské nádrže Želivka. Toto vymezení omezuje plošný rozsah ochranných pásem a stanovuje zóny diferencované ochrany vodního zdroje. Dále byla stanovena nová konkrétní ochranná opatření. Tato pásma však ještě nenabyla právní moci.

Dalším zdrojem povrchových vod je řeka Blanice, která má také vyhlášená ochranná pásma. V současné době se tohoto zdroje nevyužívá.

Čistota podzemních vod

Chemický stav podzemních vod je dle výsledků HEIS – VUV 2011 (viz kartogram „Chemický stav podzemních vod“) špatný na celém území, přesto řada obcí využívá zdroje podzemních vod pro zásobování území pitnou vodou.



Tabulka: Zdroje pitné vody v obecním vodovodu

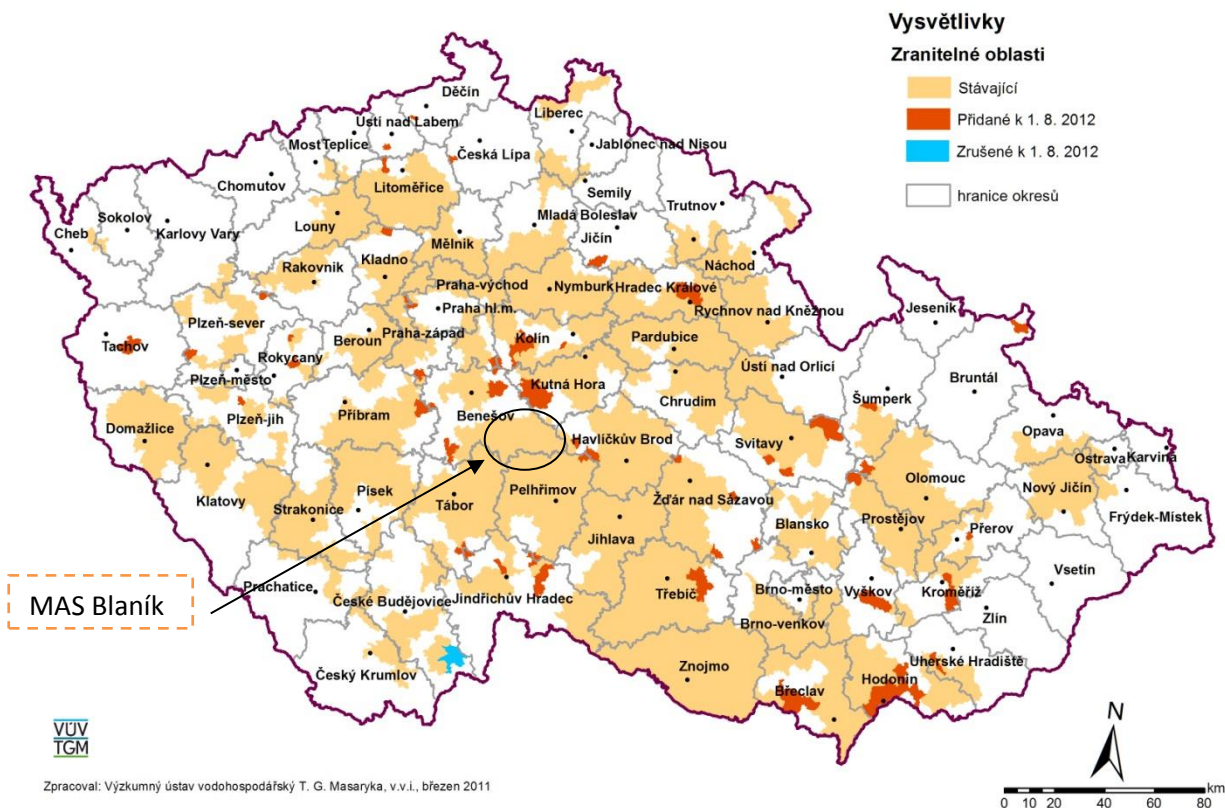
Bernartice	obecní studny
Blažejovice	obecní studny
Borovnice	x
Ctiboř	x
Čechtice	kombinace obecní studny a voda z VN Želivka
Děkanovice	x
Dolní Kralovice	obecní studny
Dunice	x
Hradiště	obecní studny
Hulice	VN Želivka
Chlum	obecní studny
Chmelná	obecní studny

Javorník	x
Kamberk	obecní studny
Keblov	obecní studny
Kladruby	VN Želivka
Kondrac	obecní studny
Křivsoudov	VN Želivka
Kuňovice	x
Libež	x
Loket	x
Louňovice pod Blaníkem	obecní studny
Miřetice	obecní studny
Mnichovice	obecní studny
Načeradec	obecní studny
Ostrov	x
Pavlovice	x
Pravonín	obecní studny
Radošovice	obecní studny
Rataje	VN Želivka
Řimovice	x
Slověnice	x
Snět	obecní studny
Soutice	VN Želivka
Strojetice	x
Studený	x
Šetějovice	obecní studny
Tichonice	obecní studny
Tomice	x
Trhový Štěpánov	kombinace obecní studny a voda z VN Želivka
Veliš	obecní studny
Vlašim	VN Želivka
Vracovice	obecní studny
Zdislavice	obecní studny

Většina území MAS Blaník je vymezena jako zranitelná oblast. Zranitelné oblasti jsou oblasti, kde se vyskytují vody znečištěné dusičnany ze zemědělských zdrojů. Zemědělské hospodaření ve zranitelných oblastech dále upravuje akční program nitrátové směrnice.

Zdroj: eagri.cz

Nové vymezení zranitelných oblastí s účinností od 1. 8. 2012



Seznam k.ú. stanovených zranitelnými oblastmi:

Alberovice, Bernartice, Bezděkov, Blažejovice, Bolina, Borovnice, Borovsko, Brzotice, Býkovice, Čechtice, Černičí, Dalkovice, Daměnice, Děkanovice, Dolní Kralovice, Dolní Rápotice, Dub, Dubějovice, Dunice, Horní Lhota, Hradiště, Hrazená Lhota, Hulice, Chlum, Chmelná, Javorník, Jeníkov, Kačerov, Kamberk, Keblov, Kladruby, Kondrac, Křivsoudov, Křížov, Kunovice, Libčice, Loket, Lounovice pod Bláníkem, Martinice, Miřetice, Mnichovice, Načeradec, Nakvasovice, Němčice, Nesperská Lhota, Nesperry, Olešná, Ostrov, Otročice, Pavlovice, Pravětice, Pravonín, Rataje, Římovice, Řísnice, Sedlečko, Sedmpany, Slavětín, Snět, Soutice, Strojetic, Studený, Světlá, Šetějovice, Tisek, Tomice, Trhový Štěpánov, Veliš, Vítonice, Vlašim, Vracovice, Vračkovice, Vraždovi Lhotice, Všebořice, Zahrádky, Zdiměřice, Zdilsavice, Znosim, Žibřidovice

Chráněná oblast přirozené akumulace vod se na území nenachází.

1.1.10. Ochrana půdy

Kvalita půdy se dá charakterizovat za pomoci BPEJ (bonitované – půdně ekologické jednotky), která rozděluje půdy do 5 tříd ochrany:

I. třída ochrany zemědělského půdního fondu – bonitně nejcennější půdy v jednotlivých klimatických regionech, převážně na rovinatých nebo jen mírně sklonitých pozemcích, které je možno odejmout ze zemědělského půdního fondu pouze výjimečně, a to převážně pro záměry související s obnovou ekologické stability krajiny, případně pro liniové stavby zásadního významu.

II. třída ochrany zemědělského půdního fondu – zemědělské půdy, které mají v rámci jednotlivých klimatických regionů nadprůměrnou produkční schopnost. Ve vztahu k ochraně zemědělského půdního fondu jde o půdy vysoce chráněné, jen podmíněně odnímatelné ze ZPF a to s ohledem na územní plánování, jen podmíněně využitelné pro stavební účely.

III. třída ochrany zemědělského půdního fondu – v jednotlivých klimatických regionech se jedná převážně o půdy vyznačující se průměrnou produkční schopností, které je možné využít v územním plánování pro výstavbu a jiné nezemědělské způsoby využití.

IV. třída ochrany zemědělského půdního fondu – zahrnuje v rámci jednotlivých klimatických regionů převážně půdy s podprůměrnou produkční schopností, jen s omezenou ochranou, využitelné pro výstavbu a i jiné nezemědělské účely.

V. třída ochrany zemědělského půdního fondu – sdružuje zbývající bonitované půdně ekologické jednotky (BPEJ), které představují půdy s velmi nízkou produkční schopností, jako jsou mělké půdy, hydromorfní půdy, silně skeletovité a silně erozně ohrožované. Tyto půdy jsou většinou pro zemědělské účely postradatelné. Lze připustit i jiné, efektivnější, využití než zemědělské. Jedná se zejména o půdy s nízkým stupněm ochrany, s výjimkou vymezených ochranných pásem a chráněných území.

Zdroj: VUMOP

Na území MAS Blaník jsou zastoupeny všechny třídy ochrany, I. třída ochrany je v pásu na jihu sledovaného území. Nejčastěji jsou zde zastoupeny půdy II. a III. třídy. Dle celkového hodnocení je jejich produkční schopnost spíše průměrná až podprůměrná (viz 4.1.1. ekotoxa Produkční schopnost půdního fondu).

Na základě BPEJ lze určit i základní cenu zemědělské půdy. S ohledem na kvalitu půdy se cena zemědělských pozemků pohybuje do 7,5 Kč za m².

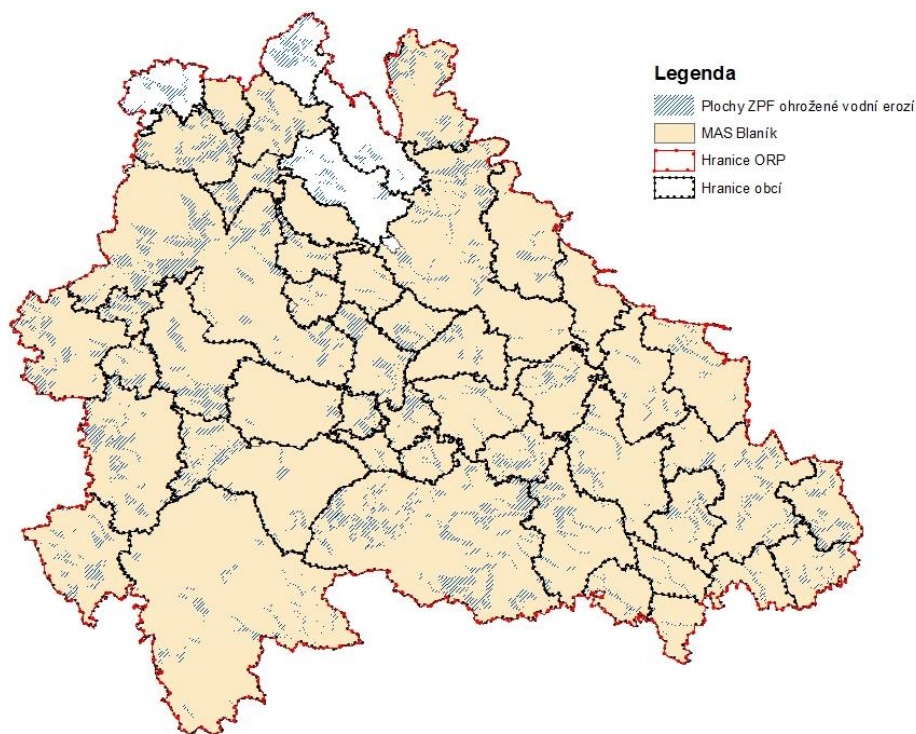
Dále se dle BPEJ dají stanovit půdní typy, kdy na sledovaném území jsou nejběžnější kambizemě a kambizemě dystrické, podzoly, krytopodzoly.

Kambizemě – tato skupina zahrnuje převážně půdy na pevných horninách. Z této skupiny byly vyčleněny půdy silně skeletovité – mělké, silně sklonité a některé lehké i těžké půdy jako samostatné skupiny. Kambizemě jsou typické půdy pahorkatin a nižších a středních poloh vrchovin.

Kambizemě dystrické, podzoly, kryptopodzoly – tyto půdy se vyvinuly ve vyšších polohách vrchovin a v horách. Typickým znakem těchto půd je vyšší obsah méně kvalitního humusu a silně kyselá nebo kyselá půdní reakce. Třídění je založeno na příslušnosti ke klimatickému regionu a na zrnitostním složení.

Protierozivní opatření a eroze půdy

Eroze má za následek snižování produkčního potenciálu půdy. Rozlišujeme erozi vodní a větrnou. Větrná eroze s ohledem na klimatické a povětrnostní podmínky sledované území neohrožuje. Pro stanovení erozního ohrožení půdy vodní erozí byla pro potřeby zpracování UAP ORP Vlašim spočítáno ohrožení vodní erozí dle Wischmeier – Smithovi rovnice, která do výpočtu zahrnuje jak sklonitost a délku svahu, tak náchylnost půdy k erozi a faktor vegetačního vlivu. Pro sledované území byla stanovena hraniční hodnota $4 \text{ t} \cdot \text{ha}^{-1} \cdot \text{rok}^{-1}$.



Zdroj: UAP ORP Vlašim

Vodní eroze ovlivňuje celé území MAS Blaník, protierozivní opatření technického charakteru nejsou povětšinou navrhovány. Jako přirozené prvky protierozní ochrany jsou využívány meze a remízky. Další možností je využití organizačních a agrotechnických opatření. Organizační opatření spočívají např. v úpravě tvaru a velikosti pozemku, změně osevního postupu či zatravnění a zalesnění. Tohoto opatření je využíváno v oblasti podél vodárenské nádrže Želivka, pro omezení smyvu zemních částic do vodárenské nádrže. Agrotechnická opatření spočívají na organizaci prací a jsou závislé na možnostech a ochotě jednotlivých subjektů obhospodařující půdu.

Zadržování vody v krajině

Zadržování vody v krajině souvisí s retenční schopností krajiny, která je závislá na reliéfu terénu, půdních charakteristikách či vegetačním krytu. Dalším důležitým faktorem s ohledem na zadržování vody v krajině a protipovodňovou ochranu je stav vodních nádrží a údolních niv. Údolní nivy jsou dle zákona 114/92 Sb. vymezeny a chráněny jako významné krajinné prvky. Přesto je velice problematické údolní nivu vymezit. Pro potřeby zpracování UAP ORP Vlašim byly za pomoci kódu BPEJ vymezeny nivní půdy. Významným prvkem pro zadržení vody jsou lesy. Na sledovaném území zaujímají lesy 28,2 % plochy a nalezneme zde jak lesy hospodářské tak i lesy ochranné.

Retenční schopnost krajiny ovlivňuje kvalitu a vydatnost podzemních vod. Území je charakteristické i svojí akumulací schopností, na severozápadní část zasahuje vodárenská nádrž Želivka, která akumuluje povrchovou vodu a představuje významný zdroj pitné vody pro Prahu, Střední Čechy i část Vysočiny.

Revitalizace krajiny přispívá k obnově ekologické stability území a zvýšení retenční schopnosti krajiny. Na sledovaném území proběhlo několik revitalizací vodních toků a vodních nádrží. Jedná se např. o Pekelský potok u Zdislavic, Borecký potok a obnovu rybníka Chocholouš či Volavecký potok u Pravonína. Zde v roce 2000-2001 proběhla první plnohodnotná revitalizace části potoka a vodní nádrže ve Středních Čechách. Poslední velkou revitalizací byla revitalizace řeky Blanice ve Vlašimi.

Zeleň v krajině a sídlech

Zeleň v krajině představuje jednu z forem protierozivních a retenčních prvků. V posledních letech dochází k podpoře budování a rekultivací zeleně v krajině, kam patří např. aleje, remízky, osázené meze, ozelenění podél vodních toků. Podporovány jsou výsadby domácích druhů dřevin. Invazivní dřeviny jako je hojně rozšířená křídlatka představují hrozbu celému životnímu prostředí. Zeleň v krajině tvoří přírodní migrační cestu pro živočichy a podporuje funkčnost územních systémů ekologické stability (ÚSES).

Sídelní zeleň představuje plochy zeleně v intravilánu obce, jedná se o zeleň soukromou a vyhrazenou. Ve většině obcí můžeme nalézt návesní rybníky, které často slouží i jako požární nádrže. Stav těchto nádrží je povětšinou nevyhovující, bývají zanesené či jsou po technické stránce v havarijním stavu. Přítoky těchto nádrží bývají v intravilánu často zatrubněné či jinak nevhodně regulované.

Silné stránky	Slabé stránky
<ul style="list-style-type: none"> - Revitalizování vodních toků a nádrží - Území bez velkých problémů s erozí půdy 	<ul style="list-style-type: none"> - Stav vodních nádrží potoků v intravilánu obcí - Průměrná produkční schopnost půdy
Příležitosti	Hrozby
<ul style="list-style-type: none"> - podpora organizačních a agrotechnických protierozivních opatření - Podpora extenzivního způsobu obhospodařování 	<ul style="list-style-type: none"> -

1.1.11. Energetika

Elektrická energie je na sledované území dopravována pomocí distribuční sítě velmi vysokého a vysokého napětí. Tepelná nebo jaderná elektrárna se zde nenachází.

V území bylo vybudováno 6 větších fotovoltaických elektráren s výkonem nad 0,1MW, dále zde nalezneme řadu menších solárních elektráren soukromých vlastníků.

Tabulka: Přehled fotovoltaických elektráren

Název	Výkon	Obec	Majitel
FVE – Antonín Šteker	0,01 MW	Načeradec	
FVE Bc. Pavel Štastný	0,019MW	Mnichovice	
FVE Domašín Bruk	1,498 MW	Vlašim	EVE Rohenice s.r.o.
FVE – 1 MWp	1 MW	Kondrac	FORBES PRAHA s.r.o.
FVE Tehov 11 s.r.o	0,103 MW	Tehov	
FVE Loket	0,004 MW	Loket	
FVE GRIMMER	0,017 MW	Mnichovice	
FVE – Jiří Rambousek	0,005 MW	Načeradec	
FVE – Říha	0,003 MW	Dolní Kralovice	
FVE - Ing. Libor Novák	0,003	Vlašim	
FVE Pírek	0,012	Vlašim	
FVE Jan Staněk	0,01 MW	Vlašim	
FVE – Brzotice č.p.1	0,02MW	Loket	
FVE – Žížala	0,014MW	Trhový Štěpánov	
FVE Bolina	0,055 MW	Vlašim	
FVE – Střítež 10	0,005MW	Dolní Kralovice	
FVE – Josef Lebeda	0,008MW	Javorník	
FVE – Vraždovy Lhotice	0,004MW	Dolní Kralovice	
FVE Licoměrsko	0,03MW	Tichonice	
FVE Libež	0,028MW	Libež	
FVE Trhový Štěpánov	2,01MW	Trhový Štěpánov	
FVE – Kamrýt	0,005MW	Trhový Štěpánov	
FVE II – Kamarýt	0,1MW	Trhový Štěpánov	
FVE Znosim	0,018MW	Vlašim	
FVE Blina 14	0,019MW	Vlašim	
FVE Předbořice	1,55MW	Kamberk	
FVE – Tomáš Pazdera	0,005MW	Vlašim	
FVE – Václav Pazdera	0,005MW	Vlašim	
Solární elektrárna Hulice	0,073MW	Hulice	
FVE HRAZDÍRA ELEKTRO s.r.o.	0,034 MW	Javorník	
FVE Ctiboř	0,017MW	Ctibor	

FVE . Pila Zdiměřice	0,029MW	Načeradec	
FVE Kříženecký	0,029MW	Načeradec	

<http://www.elektrarny.pro/ a energetický regulační úřad>

Pro výstavbu vodních elektráren nejsou ve sledovaném území příznivé podmínky. Největší řekou je řeka Blanice a vodní elektrárny vznikly v areálech bývalých mlýnů.

Tabulka: Přehled vodních elektráren

Název	Výkon	Obec	Vodní tok
MVE Hrádek - Fantová	0,022MW	Ctiboř	Blanice
MVE Hrádek - SRB	0,015MW	Ctiboř	Blanice
MVE Vítův mlýn	0,030MW	Kondrac	Blanice

Zdroj: energetický regulační úřad

Tabulka: Přehled dalších významných zdrojů energie

Typ	Název	Obec	Elektrický výkon	Tepelný výkon
Bioplynová stanice	Bioplynová stanice V Brance	Čechtice	1,2MW	1,220MW
Kogenerační jednotka	RABBIT Trhový Štěpánov a.s.	Trhový Štěpánov	0,315MW	
Plynový a spalovací	EKOSO – skládka Trhový Štěpánov	Trhový Štěpánov	0,165MW	0,129MW

Zdroj: energetický regulační úřad

Těžbu uhlí, ropy či zemního plynu v území nenalezneme a region je závislý na dovozu těchto komodit. Jediná těžba v MAS Blaník probíhá v Bílkovicích a Bernarticích, jedná se o těžbu kameniva. V minulosti probíhala těžba zlatonosné rudy v oblasti Roudný (na hranici MAS Blaník) a její projevy byly potvrzeny i v oblasti Kamberk, Louňovice pod Blaníkem a Trhový Štěpánov.

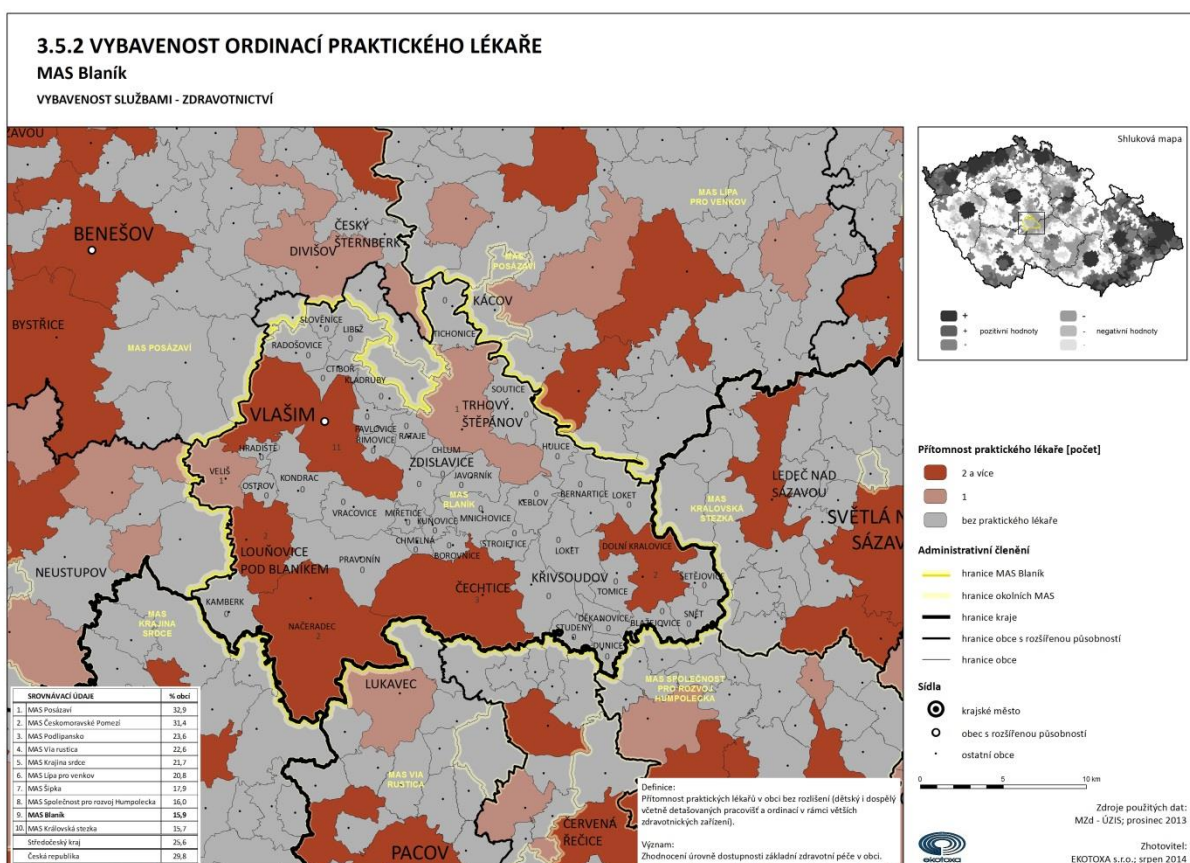
Silné stránky	Slabé stránky
<ul style="list-style-type: none"> - Kvalitní síť pro distribuci elektrické energie - Využívání solární energie - Výstavba bioplynových stanic - Využívání energetického potenciálu skládky komunálního odpadu Trhový Štěpánov 	<ul style="list-style-type: none"> - Nepříznivé podmínky pro využití větrné energie - Nepříznivé podmínky pro budování vodních elektráren - Nenachází se zde žádné významné ložisko energetických surovin
Příležitosti	Hrozby
<ul style="list-style-type: none"> - Nové technologie získávání zlata a využití nalezišť zlatonosné rudy 	-

1.1.12. Život v obcích

K životu v obcích a soudržnosti obyvatel přispívá spolková činnost. Počet jednotlivých spolků v obcích se různí jednak s ohledem na velikost obce, ale i na tradici. Dlouholetou historii mají Sokol (Vlašim od roku 1892, Domašín 1922) a Sbory dobrovolných hasičů. Mezi další spolky patří kluby fotbalistů, sdružení rybářů a myslivců či kluby žen. Jednotlivé spolky zajišťují kulturní či sportovní akce i drobné služby (např. sběr železného šrotu, úklid obce). Kulturní a sportovní zázemí závisí nejen na velikosti obce, ale i na zapojování obyvatel do života obce. Dětská hřiště či dětské koutky nalezneme ve všech obcích MAS Blaník, ale jejich stav a vybavení se velice různí. Kvalitu života v obce ovlivňuje rovněž dostupnost zdravotnické péče a sociálních služeb.

1.1.12.1. Zdravotní služby

Zdravotní služby jsou poskytovány sítí praktických a specializovaných lékařů, která kopíruje rozmístění místních center. Tuto síť kopíruje i rozmístění lékáren. Nejvíce lékáren je ve Vlašimi, přesto zde není lékárna s neomezeným provozem či s provozem o víkendy.



Nemocnice se v území MAS Blaník nenachází. Nejbližší nemocnice jsou Nemocnice Rudolfa a Stefanie v Benešově či Nemocnice Pelhřimov v Pelhřimově pro východní část území. V Kladruzech u Vlašimi se nachází Rehabilitační ústav Kladruhy, který se specializuje na rehabilitační léčby klientů po úrazech a

operací pohybového a nervového systému. Zajišťuje celodenní intenzivní léčbu s kapacitou 250 lůžek i léčbu ambulantní.

Ve Vlašimi sídlí stanoviště zdravotnické záchranné služby Středočeského kraje, jediné v celém sledovaném území.

1.1.12.2. Kultura, spolky, zájmová činnost

Na území MAS Blaník působí asi 200 organizací (především spolků), zaměřujících se ve svých aktivitách na kulturní a zájmovou činnost. Mnohé z místních spolků mají v regionu již dlouholetou tradici a navazují na spolkové aktivity z konce 19. století a začátku 20. století, kam spadají počátky spolkové činnosti v naší zemi (patří mezi ně např. sbory dobrovolných hasičů či TJ Sokol).

Spolková, kulturní a zájmová činnost se soustředí především v největším městě Vlašim (méně než 12.000 obyvatel), kde je největší koncentrace spolků a organizací různého zaměření – převládají tu především organizace zaměřené na volnočasové aktivity a mimoškolní výchovu dětí a mládeže, dále kulturní, sportovní a zájmové spolky a organizace. Ve městě Vlašim dále působí několik poskytovatelů sociálních služeb, spolků zaměřených na seniory, ženy/matky, ale také instituce orientované na vědu a výzkum či na cestovní ruch. Město Vlašim navíc dlouhodobě podporuje místní spolkovou činnost formou pravidelných ročních i nepravidelných finančních příspěvků. Pro místní neziskové organizace navíc v roce 2006 nechalo vybudovat Spolkový dům, který poskytuje spolkům potřebné zázemí, popř. odbornou pomoc (např. s pořádáním akcí, s propagací, s fundraisingem). Spolkový dům ve Vlašimi poskytuje klubovny pro 4 místní spolky, 2 církve a další prostory pro setkávání dalších vlašimských spolků. Spolkům a dalším návštěvníkům Spolkového domu jsou k dispozici přednáškový sál, setkávací místnost, ubytovna s 15 lůžky pro účastníky vícedenních kurzů a rozsáhlá zahrada za domem s venkovním posezením, zelení a herními prvky. Navíc Spolkový dům organizuje řadu vlastních kulturních, volnočasových a vzdělávacích aktivit pro děti, mládež a dospělé a provozuje navíc venkovní lezecké centrum. Činnost Spolkového domu ve Vlašimi je zajišťována 2 stálými pracovníky – vedoucí a technickým pracovníkem.

Další spolkové domy se stejným posláním byly vybudovány také v Trhovém Štěpánově (2011) a v Právníně (2013).

Venkovská část MAS Blaník (obce do 1000 obyvatel) ve své spolkové a kulturní činnosti více navazuje na zdejší tradice – jsou tu stále aktivní právě sbory dobrovolných hasičů či TJ Sokol, které se věnují nejen protipožární ochraně a sportovním aktivitám, ale případně také kulturní a společenské činnosti v obci nebo volnočasových aktivitám dětí a mládeže. Velké zastoupení v malých obcích mají také zájmové spolky zaměřené na péči o přírodu, krajinu a zvířata – myslivci, rybáři, včelaři či chovatelé. Organizace zaměřené na ženy/matky a seniory nejsou v obcích do 1000 obyvatel zastoupeny vůbec.

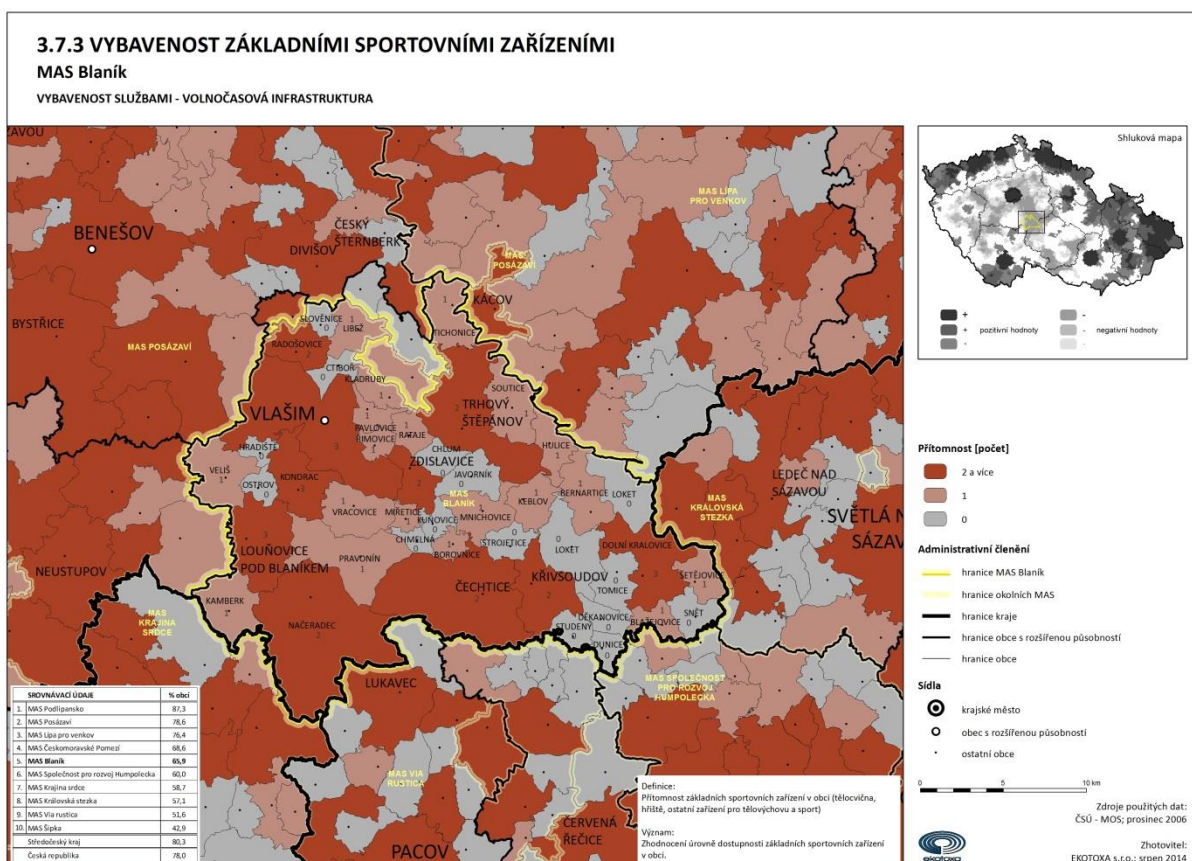
Činnost zdejších spolků je zajišťována především dobrovolnický, pouze některé spolky a příspěvkové organizace ve Vlašimi s ročním rozpočtem nad 1.000.000 Kč mají také vlastní profesionální zaměstnance, kteří se zaměřují na chod organizace, její propagaci či fundraising.

Více než ¼ spolků a organizací na území MAS Blaník hospodaří s ročním rozpočtem do 100.000 Kč, organizace s ročním rozpočtem nad 100.000 Kč tvoří zbývající ¼. Z toho organizace hospodařící s rozpočtem nad 1.000.000 Kč působí pouze ve Vlašimi. Mezi hlavní zdroje financování kulturní, spolkové a zájmové činnosti patří členské příspěvky a příspěvky obce, dále hospodářská činnost a dary, u základních organizací svazů jsou to navíc příspěvky nadřazené složky. Dotace státu a nadací čerpají pouze

některé organizace působící či sídlící na území obce Vlašim nebo v mikroregionech Podblanicko a Blaník, organizace na území Českého smaragdu a Želivky těchto finančních zdrojů dosud příliš nevyužívaly.

Zdejší spolky a další organizace se zaměřují z velké části na organizování kulturních a společenských aktivit (plesy, taneční zábavy, divadelní a hudební představení, tradiční venkovské slavnosti – masopusty, jarmarky, dny dětí, dny matek, apod.). Na území MAS Blaník působí také mnoho sportovních organizací a klubů – vedle požárního sportu provozovaného SDH sem patří především TJ Sokol, popřípadě fotbalové klubu a další tělovýchovné jednoty. Velké zastoupení mají dále zájmové organizace – především SDH (protipožární ochrana, likvidace následků živelných katastrof, apod.), dále svazy myslivců, včelařů, rybářů ochránců přírody či chovatelů, pečující o divokou zvěř, ryby, včelstva či domácí zvířata, ale také o přírodu a krajinu Podblanicka.

Na mimoškolní výchovu a vzdělávání dětí a mládeže se zpravidla zaměřují spolky ve Vlašimi (rodinné centrum, spolky při školách a školkách, MĚDDM, Sportovní zařízení města Vlašimi, sportovní kluby), v dalších mikroregionech MAS Blaník se nejmladším generacím věnují především sportovní organizace v rámci sportovní přípravy dětí a mládeže (fotbal, SDH, TJ Sokol, apod.).



1.1.13. Sociální služby v MAS Blaník

Na území MAS Blaník se nachází celkem tři registrovaní poskytovatelé sociálních služeb:

Domov ve Vlašimi, p. s. s., příspěvková organizace, jejímž zřizovatelem je Středočeský kraj. Domov poskytuje sociální službu domova pro seniory. Cílovou skupinou jsou senioři starší 60-ti let se sníženou soběstačností, jejichž situace vyžaduje pravidelnou pomoc jiné fyzické osoby. Kapacita Domova je 104 klientů. Péči zde poskytují dvě sociální pracovníce a 19 pracovníků v sociálních službách. Domov aktivně spolupracuje s dobrovolníky.

Farní charita, nestátní humanitární zařízení katolické církve s vlastní právní subjektivitou, které sdružuje Charita Česká republika. Farní charita má registrované čtyři sociální služby, a to odborné sociální poradenství, osobní asistenci, pečovatelskou službu a sociálně aktivizační služby pro seniory a osoby se zdravotním postižením. V rámci své činnosti poskytuje domácí zdravotní péči (se zaměřením i na paliativní péči). Pro širokou veřejnost dále provozuje půjčovnu rehabilitačních a kompenzačních pomůcek, půjčovnu dětských pomůcek a sbírky šatstva. Ve Farní charitě jsou klientům k dispozici celkem 4 sociální pracovníce a 8 pracovníků sociální péče. Činnost odborníků dále doplňují dobrovolníci, a to především z řad farníků vlašimské farnosti.

Diakonie ČCE ve Vlašimi, jejímž zřizovatelem je benešovský sbor Českobratrské církve evangelické. Středisko ve Vlašimi má registrovanou sociální službu Dům pro matky s dětmi. Poskytuje tak přechodné azylové ubytování matkám, v odůvodněných případech i otcům, s nezletilými dětmi, kteří se ocitli v nepříznivé životní situaci spojené se ztrátou bydlení. Péči o klienty zajišťuje 1 sociální pracovníce a 6 pracovníků v sociálních službách. V Diakonii ČCE Vlašim je možnost dobrovolnictví.

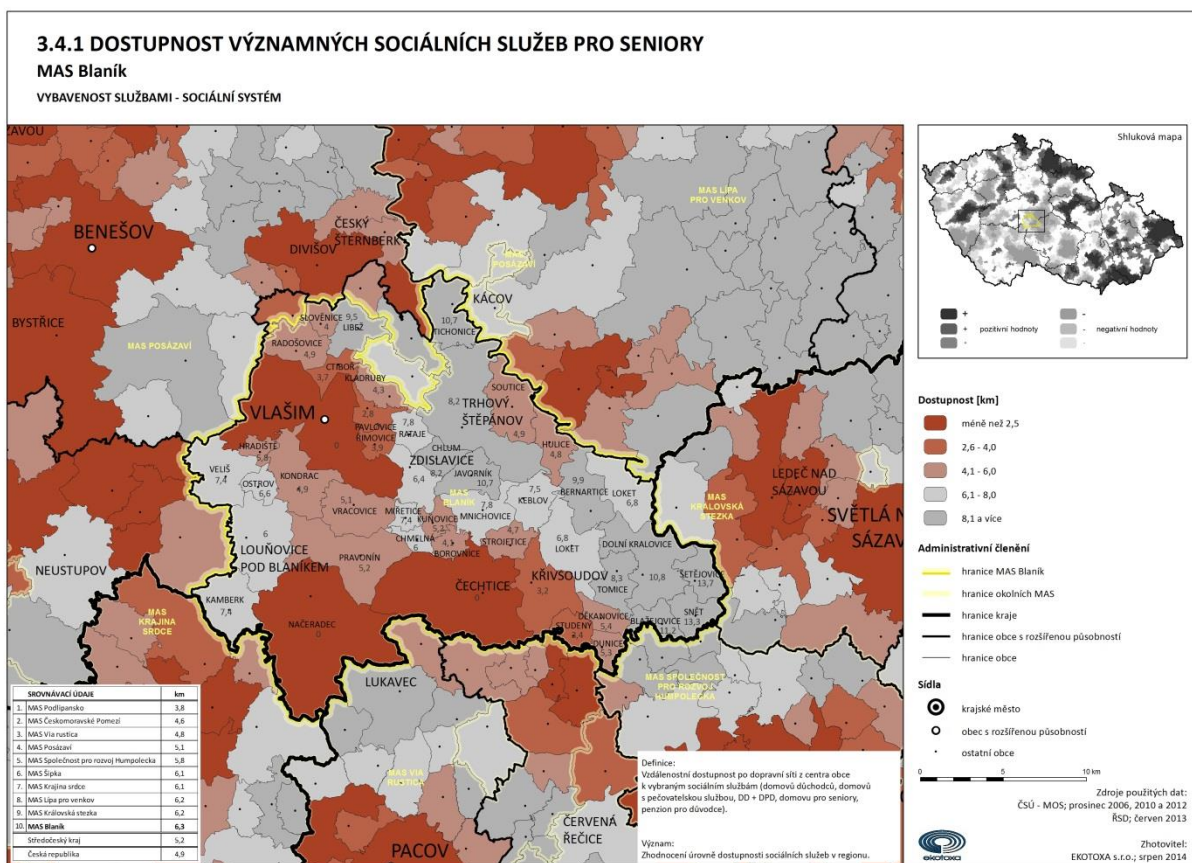
Nezastupitelnou úlohu v sociální oblasti má na území MAS **MěÚ Vlašim, odbor sociální a zdravotní**. Náplní celkem 9 zaměstnanců tohoto odboru je péče o ty nejpotřebnější – rodiny s dětmi, seniory, zdravotně postižené osoby a osoby ohrožené sociálním vyloučením.

Na území MAS částečně působí **Pečovatelská služba okresu Benešov**, jejímž zřizovatelem je Město Benešov. Pečovatelská služba má registrované celkem tři sociální služby: pečovatelská služba, nízkoprahové denní centrum a noclehárna. Na území MAS však provozuje pouze čtyři domy s pečovatelskou službou (Vlašim - ul. Lidická a ul. Severní, Čechtice a Načeradec) a v rámci spolupráce s některými obcemi zde poskytuje terénní pečovatelskou službu (v rámci MAS je poskytována z celkového počtu 44 obcí pouhým 5 obcím). Cílovou skupinou jsou na území MAS převážně osoby, které mají sníženou soběstačnost z důvodu věku (senioři), zdravotního postižení (tělesného, zrakového) nebo chronického onemocnění.

V současné době není na území MAS žádné zdravotnické zařízení lůžkové péče, které by poskytovalo pobytové sociální služby (do roku 2013 poskytoval sociální služby Rehabilitační ústav Kladruby) a žádná organizace v tuto chvíli nemá registrovanou sociální službu domu na půl cesty (do dubna roku 2013 službu domu na půli cesty poskytovalo středisko Diakonie ČCE Vlašim).

Na území MAS dále chybí kontaktní centrum, noclehárna, nízkoprahové denní centrum, terénní programy – tyto služby jsou však zajišťovány ve městě Benešov.

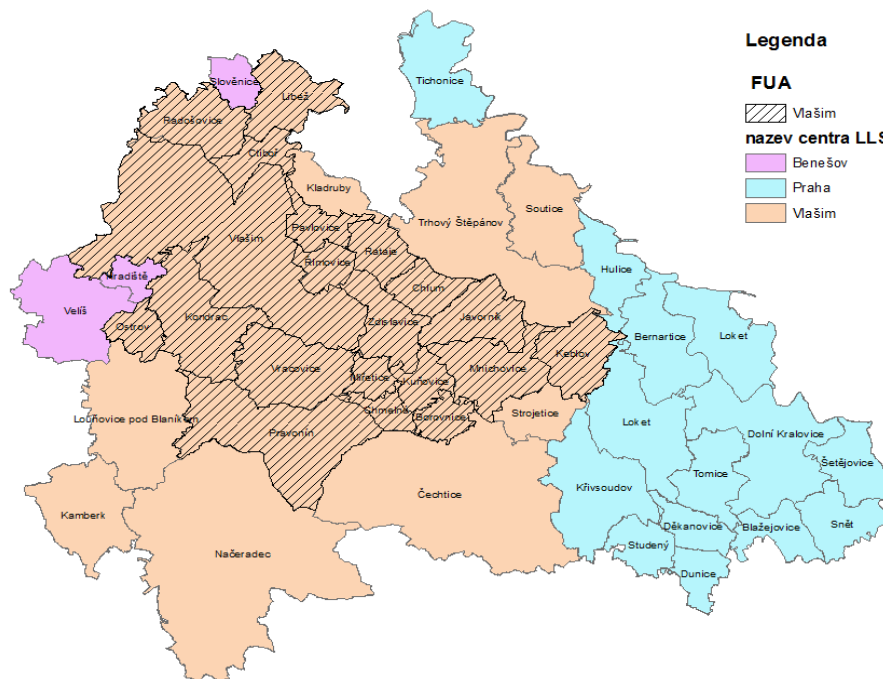
Odlehčovací služby, denní stacioáře, týdenní stacioáře, chráněné bydlení, raná péče, domov pro osoby se zdravotním postižením, domov se zvláštním režimem, služby následné péče, nízkoprahová zařízení pro děti a mládež, sociálně aktivizační služby pro rodiny s dětmi, sociálně terapeutické dílny, terapeutické komunity, podpora samostatného bydlení, centra denních služeb, sociální rehabilitace, služby tísňové péče, průvodcovské a předčitatelské služby, telefonická krizová pomoc, tlumočnické služby, krizová pomoc a intervenční centra na území MAS zcela chybí.



1.1.14. Podnikání, výroba, zaměstnanost

Bude doplněno: popis zemědělského hospodaření

Jedním z předpokladů pro stabilizaci obyvatel a rozvoj obcí je i zajištění příznivých pracovních podmínek v místě či dojezdové vzdálenosti. Významným centrem zaměstnanosti dle Projektu INTERREG IIIB – Repus je Vlašim se svým funkčním urbanizovaným územím (FUA). Území se dále člení do 3 lokalit pracovišťských systémů a to Vlašimi, oblast D1 k Praze a část území spadá pod Benešov. Tradičními zaměstnavateli v regionu jsou výrobci balíčkových strojů, střeliva, potravin či subjekty obhospodařující zemědělské pozemky. Průměrná míra nezaměstnanosti na území MAS Blaník vycházející z dat SLDB 2001 byla stanovena na 6,8 % s průměrným věkem uchazeče o zaměstnání 35,6 let.



Zdroj: Projekt INTERREG IIIB – Repus

Příloha č. 2 (zdroj SLDB 2011)

Tab. 114 Zaměstnaní podle pohlaví a podle odvětví ekonomické činnosti a podle nejvyššího ukončeného vzdělání

definitivní výsledky podle obvyklého pobytu

Území: SO ORP Vlašim

Období: 26. 3. 2011

Odvětví ekonomické činnosti, nejvyšší ukončené vzdělání	Zaměstnaní celkem		v tom	
	abs.	%	muži	ženy
Zaměstnaní celkem	11 680	100,0	6 570	5 110
z celku podle odvětví ekonomické činnosti:				
zemědělství, lesnictví, rybářství	928	7,9	644	284
průmysl	3 240	27,7	2 131	1 109
stavebnictví	752	6,4	696	56



velkoobchod a maloobchod; opravy a údržba motorových vozidel	1 115	9,5	514	601
doprava a skladování	606	5,2	456	150
ubytování, stravování a pohostinství	358	3,1	138	220
informační a komunikační činnosti	177	1,5	126	51
peněžnictví a pojišťovnictví	217	1,9	80	137
činnosti v oblasti nemovitostí, profesní, vědecké a technické činnosti a administrativní a podpůrné činnosti	598	5,1	303	295
veřejná správa a obrana; povinné sociální zabezpečení	638	5,5	328	310
vzdělávání	658	5,6	146	512
zdravotní a sociální péče	708	6,1	117	591
nezjištěno	1 329	11,4	767	562
z celku podle nejvyššího ukončeného vzdělání:				
základní vč. neukončeného	652	5,6	291	361
střední vč. vyučení (bez maturity)	4 811	41,2	3 221	1 590
úplné střední (s maturitou)	4 131	35,4	2 064	2 067
nástavbové studium	399	3,4	141	258
vyšší odborné vzdělání	195	1,7	76	119
vysokoškolské	1 419	12,1	738	681

1.1.15. Vzdělávání, školství

1.1.15.1. Předškolní vzdělávání

Předškolní výchovu pro děti ve věku 3 – 6 let zajišťují mateřské školy. Na území MAS Blaník je zřizováno 15 mateřských škol o kapacitě 31 tříd, 14 MŠ zřizují obce a 1 MŠ jsou soukromé. Rodinné centrum Světýlka ve Vlašimi provozuje tzv. „Montessori denní školičku“, celodenní vzdělávací program pro děti po tři dny v týdnu s kapacitou 12 – 15 dětí.

Přehled mateřských škol:

Samostatné MŠ: Vlašim (Vorlina, Kolonka, Velíšská, Sídliště, Sedmíkráska Domašín), Křivsoudov, Čechtice, Pravonín, Trhový Štěpánov, Hulice

MŠ součástí ZŠ: Zdislavice, Načeradec, Louňovice pod Blaníkem, Dolní Kralovice

Soukromé MŠ: Kladruby, 3 dny v týdnu školička RC Světýlka ve Spolkovém domě.

Děti od 2 let mohou využívat Centrum denní péče při RC Světýlka. Jesle se zde nenachází.

Problém se vzrůstajícím počtem dětí předškolního věku a nedostatkem míst ve školkách byl částečně vyřešen zřízením 1 dočasné třídy v v budově bývalé MŠ Na tenise ve Vlašimi. Dále v roce 2011 došlo k otevření nové MŠ Vorlina, kde jsou umístěny 2 třídy. V jedné z této tříd probíhá výuka v programu Montessori.

1.1.15.2. Základní vzdělávání

Povinná školní docházka je realizována v rámci základních škol. Síť základních škol kopíruje rozmístění lokálních center v území. Na území MAS Blaník je 8 základních škol, a to v Louňovicích pod Blaníkem, Načeradci, Zdislavicích, Dolních Kralovicích, ve Vlašimi (2 ZŠ), Trhovém Štěpánově a Čechtích. Dále jsou zde 2 speciální základní školy (Vlašim a Načeradec), 2 Montessori třídy na ZŠ Sídliště a víceleté gymnázium ve Vlašimi. Hlavním problémem základního školství je snižující se počet žáků. I přes zánik 1 ZŠ ve Vlašimi na přelomu tisíciletí, se hlavně menší základní školy potýkají s nedostatkem žáků, tento problém řeší např. slučováním tříd.

1.1.15.3. Středoškolské vzdělávání

Centrem středoškolského vzdělání na území MAS Blaník je Vlašim, kde sídlí 5 středních škol a učilišť zřizovaných Krajským úřadem Středočeského kraje. Jedná se o Gymnázium, Obchodní akademii, Střední průmyslovou školu, Střední odbornou školu a Střední odborné učiliště Vlašim zámek. Odloučené pracoviště Středního odborného učiliště využívá výukového areálu a ubytovacího zázemí v Tehově (Kladrubech u Vlašimi). Část studentů z regionu využívá středoškolská zařízení i mimo území MAS Blaník, jedná se např. o střední školy a učiliště v Benešově či Pelhřimově. A naopak školy v regionu navštěvují studenti z jiných míst.

1.1.15.4. Mimoškolní vzdělávání

Mimoškolní vzdělávání je zajišťováno částečně školami, místními spolky a druženími. Největším volnočasovým střediskem je MěDDM ve Vlašimi, který zprostředkovává nejen vzdělávací, ale i kulturní činnost pro děti a dospělé. Dále ve Vlašimi v oboru hudebním, tanečním, literárně dramatickým a výtvarným působí Základní umělecká škola Vlašim. Tuto činnost v Čechtích, Dolních Kralovicích a např. v Trhovém Štěpánově zprostředkovává Základní umělecká škola Zruč nad Sázavou.

1.1.15.5. Vysokoškolské vzdělávání

Vysoké školy se v regionu nenachází.

Podle dostupných informací plánuje Střední průmyslová škola Vlašim spolupráci s vysokými školami. Jejím cílem je napojení na PF UK v Praze za účelem vytvoření fakultního pracoviště na SPŠ ve Vlašimi se zaměřením na přírodovědné a technické (pracovní) předměty, především na pracovní vyučování. Dále chce v dlouhodobém hledisku ve spojení s některou z vysokých technických škol (Liberec, Plzeň) vytvořit odloučené pracoviště a následně zde realizovat spojení se sociálními partnery regionu (firmy technického směru). K tomu také v roce 2014 vybudovala z dotace ROP Střední Čechy přednáškovou Aulu.

1.1.15.6. Další vzdělávací instituce

V regionu MAS Blaník se nachází několik organizací, které pořádají různé vzdělávací kurzy, semináře či workshopy apod. Jednou z nich je Podblanické ekocentrum ČSOP, které se zaměřuje zvláště na ekologickou výchovu. Ekocentrum dlouhodobě spolupracuje s mateřskými, základními a středními školami právě v oblasti ekologické výchovy. Pro mateřské školky, které chtějí u svých dětí podpořit ekologické cítění, je zde síť Mrkvička. Pro základní školy, které mají hlubší zájem o ekologickou výchovu, je určena síť M.R.K.E.V. Ta jim nabízí hlavně metodickou pomoc na poli EVVO. V loňském roce navíc pořádali například ekologickou olympiádu s ústředním tématem „Obnova a rekultivace“, výtvarnou a literární soutěž ke Dni Země.

Podblanické ekocentrum pořádá řadu přednášek a tematických dnů. Dalším významným počinem v oblasti vzdělávání je projekt Čtyři blaničtí rytíři aneb vzdělání obyvatelstva Podblanicka k trvalé udržitelnosti. Projekt byl realizován ve spolupráci se Spolkovým domem Roškotových a hrazen z fondů Evropské unie. Hlavní náplní byla osvěta a vzdělání v oblasti samozásobitelství, řemeslné dovednosti, šetrná spotřeba a šetrné trávení volného času.

Při Podblanickém ekocentru působí i rodičovský ekoklub Breberky, který v roce 2013 oslavil své desáté výročí. Rodiče s dětmi se zde seznamovali s tématy, která se vztahují k přírodě. Pro starší děti je určen oddíl Mladých ochránců přírody „Včelojedi“.

Další institucí, která má jako jednu ze svých náplní vzdělávání, je Muzeum Podblanicka. Mezi standardní činnost patří pořádání výstav. V roce 2013 uspořádalo celkem šestnáct krátkodobých výstav, z toho deset na pobočce ve Vlašimi. Samozřejmě má muzeum stále expozice a návštěvníkům byly v roce 2013 zpřístupněny dvě dlouhodobé výstavy.

Mezi pravidelné akce muzea patří přednášky a edukační programy. V roce 2013 jich muzeum uspořádalo celkem dvacet dva. Muzeum také dlouhodobě spolupracuje s Obchodní akademií ve Vlašimi v rámci projektu Jeden svět na školách koordinovaném organizací Člověk v tísni.

Vzdělávání dospělých poskytuje i Rodinné centrum Světýlka, které pořádá vzdělávací kurzy a semináře především z oblasti montessori pedagogiky. V loňském roce proběhl například seminář na téma „Dítě a svět Montessori“, kde se mohli rodiče blíže seznámit s montessori pedagogikou. Dále Rodinné centrum Světýlka pořádá kroužky pro děti hlavně předškolního věku. Mezi již dlouhodobě zavedené patří herna „Hrajeme si s montessori“ či Batolátka-cvičení maminek s dětmi, dalšími jsou Montessori matematika či Kreativní tvoření.

Další činností RC Světýlka je poskytování péče o předškolní děti. První institucí, která tuto péči zajišťuje, je Centrum denní péče (Jesle). To poskytuje péči o děti od dvou do pěti let. Docházka je flexibilní a péče o děti je přizpůsobena jejich individuálním potřebám. Druhou možností je Montessori denní školička, která je určena pro děti od tří let a jejím hlavním cílem je pozvolná adaptace na školkový režim, učení se být bez rodičů a seznamování s montessori pomůckami.

Vzdělávací a zájmové semináře a kurzy v širokém spektru nabízí i Spolkové domy napříč územím MAS Blaník.

Nedílnou součástí vzdělávání dospělých jsou i jazykové školy. Školy nabízejí širokou škálu jazyků. Samozřejmostí je anglický a německý jazyk. Dalšími jazyky v nabídce jsou pak francouzský, ruský a španělský jazyk a český jazyk pro cizince. Výuka cizích jazyků může také probíhat formou soukromé výuky.

1.1.16. Řízení obcí, informovanost, spolupráce

1.1.16.1. Řízení obcí

Místní akční skupina Blaník sdružuje 44 samosprávních celků z ORP Vlašim, v kterých jsou zastoupeny města, městyse a obce.

Města: Vlašim, Trhový Štěpánov

Městyse: Čechtice, Křivsoudov, Louňovice pod Blaníkem, Načeradec, Zdislavice

Obce: Bernartice, Blažejovice, Borovnice, Ctiboř, Děkanovice, Dolní Kralovice, Dunice, Hradiště, Hulice, Chlum, Chmelná, Javorník, Kamberk, Keblov, Kladruby, Kondrac, Kuňovice, Libež, Loket, Miřetice, Mnichovice, Ostrov, Pavlovice, Pravonín, Radošovice, Rataje, Řimovice, Slověnice, Snět, Soutice, Strojetic, Studený, Šetějovice, Tichonice, Tomice, Veliš, Vracovice

Obce jsou řízeny volenými zástupci, ti tvoří zastupitelstvo, které dále volí starostu či starostku a jejich zástupce. Ve volebním období 2010 – 2014 byl poměr starostů a starostek 39:9. Agenda jednotlivých úřadů se zvyšuje, přesto řada starostů vykonává tuto funkci současně se svým zaměstnáním jako neuvolnění.

1.1.16.2. Informovanost

Informování občanů probíhá za pomoci úředních a informačních desek, internetových stránek či obecním rozhlasů. Větší obce využívají možnosti tisku a vydávají vlastní zpravodaje a noviny, jedná se např. o Vlašim, Trhový Štěpánov, Načeradec, Zdislavice a Čechtice. Zpětná vazba informování zastupitelů samospráv probíhá zatím individuálně. V době moderní techniky by se k předávání informací dalo využít např. e-mailů, SMS či GIS projektů.

1.1.16.3. Spolupráce

Spolupráce obcí probíhá na různých úrovních, jedná hlavně o spolupráci v rámci dobrovolných sdružení se společným cílem.

Meziobecní spolupráce na území ORP Vlašim – sdružuje všechny obce ORP Vlašim. Cílem projektu je posílit meziobecní spolupráci v rámci právním řádem definovaného území správních obvodů obcí s rozšířenou působností (SO ORP). Řešená témata: Oblast školství, oblast sociálních služeb, oblast odpadového hospodářství + volitelné téma administrativní podpora samosprávám v území.

BENE-BUS - dobrovolný svazek 109 obcí na Benešovsku, který byl založen za účelem financování dopravní obslužnosti v regionu, dále např. zastupuje jednotlivé obce při jednání s krajským úřadem či zástupci dopravců.

EKOSO, svazek obcí – sdružuje 47 obcí regionu za účelem spolupráce v oblasti odpadového hospodářství a je jediným společníkem společnosti EKOSO Trhový Štěpánov s.r.o. Tato společnost provozuje skládku odpadů, sběrný dvůr, kompostárnu a zabývá se dalšími aktivitami v oblasti odpadového hospodářství.

Želivská provozní a.s. – společnost vlastněná 64 obcemi se podílí na správě a provozování Středočeské vodárenské soustavy. Spolupráce v oblasti zajištění kvalitní pitné vody.

Jednotlivé obce MAS Blaník spolupracují v rámci mikroregionů. Jedná se o:

Mikroregion Želivka: Dobrovolné sdružení obcí vytvořily v roce 1999 obce Čechtice, Bernartice, Blažejovice, Borovnice, Děkanovice, Dolní Kralovice, Dunice, Chmelná, Keblov, Křivsoudov, Kuňovice, Loket, Mnichovice, Snět, Strojetic, Studený, Šetějovice a Tomice, ve snaze spojit své síly k dosažení oživení turistiky a zlepšení kvality života místních obyvatel. Dále je členem svazku obec Horka II, která ležé mimo území MAS Blaník.

Mikroregion Blaník: Dobrovolný svazek obcí Načeradec, Louňovice pod Blaníkem, Pravonín, Kondrac, Vracovice, Veliš, Kamberk, Miřetice, Ostrov a Hradiště byl založen za účelem spolupráce při řešení společných problémů a při obnově regionu, který je vymezen územní působností členských obcí.

Mikroregion Podblanicko: dobrovolný svazek obcí Vlašim, Radošovice, Slověnice, Ctiboř, Libež, Řimovice, Pavlovice, který byl založen v roce 2003.

Mikroregion Český smaragd: sdružuje obce Hulice, Chlum, Javorník, Kladruby, Rataje, Tichonice, Trhový Štěpánov, Zdislavice, Soutice za účelem zvelebování a zkvalitňování prostředí pro život zdejších obyvatel, spolupráce všech členů svazku.

(zdroj: internetové stránky mikroregionů)

1.1.17. Bezpečnost

Na území MAS Blaník sídlí 2 Obvodní oddělení policie ČR, a to ve Vlašimi a v Čechtích. Jejím úkolem je chránit bezpečnost osob a majetku, chránit veřejný pořádek a předcházet trestné činnosti. Provoz obou oddělení je nepřetržitý.

Územní působnost Obvodního oddělení Čechtice:

Čechtice, Alberovice, Bernartice, Bezděkov, Blažejovice, Borovnice, Borovsko, Bozejny, Brzotice, Buková, Černíčí, Černýš, Dalkovice, Daměnice, Děkanovice, Dobříkovice, Dolní Kralovice, Dolní Lhota, Dolní Rápotice, Dubějovice, Dunice, Horní Lhota, Hulice, Chlum, Chmelná, Javorník, Jenišovice, Jeníkov, Kačerov, Kalná, Karhule, Keblov, Krčmy, Křivsoudov, Křížov, Kuňovice, Lesáky, Lhota Bubeneč, Loket, Malá Paseka, Martinice u Dolních Kralovic, Miřetice, Mnichovice, Mraviště, Načeradec, Nakvasovice, Němčice, Nové Práchněany, Novotinky, Olešná, Otročice, Pálčice, Petrova Lhota, Pravětice, Pravonín, Radíkovice, Růžkovy Lhotice, Rýzmburk, Řísnice, Sedlice, Sedmpány, Slavětín, Sněť, Soutice, Staré Práchněany, Strojetic, Střechov nad Sázavou, Střítež, Studený, Sudislavice, Šetějovice, Štěpánovská Lhota, Tisek, Tomice, Trhový Štěpánov, Vítonice, Volavka, Vračkovice, Vraždovy Lhotice, Všebořice, Zahradčice, Zdiměřice, Zdislavice, Zhoř,

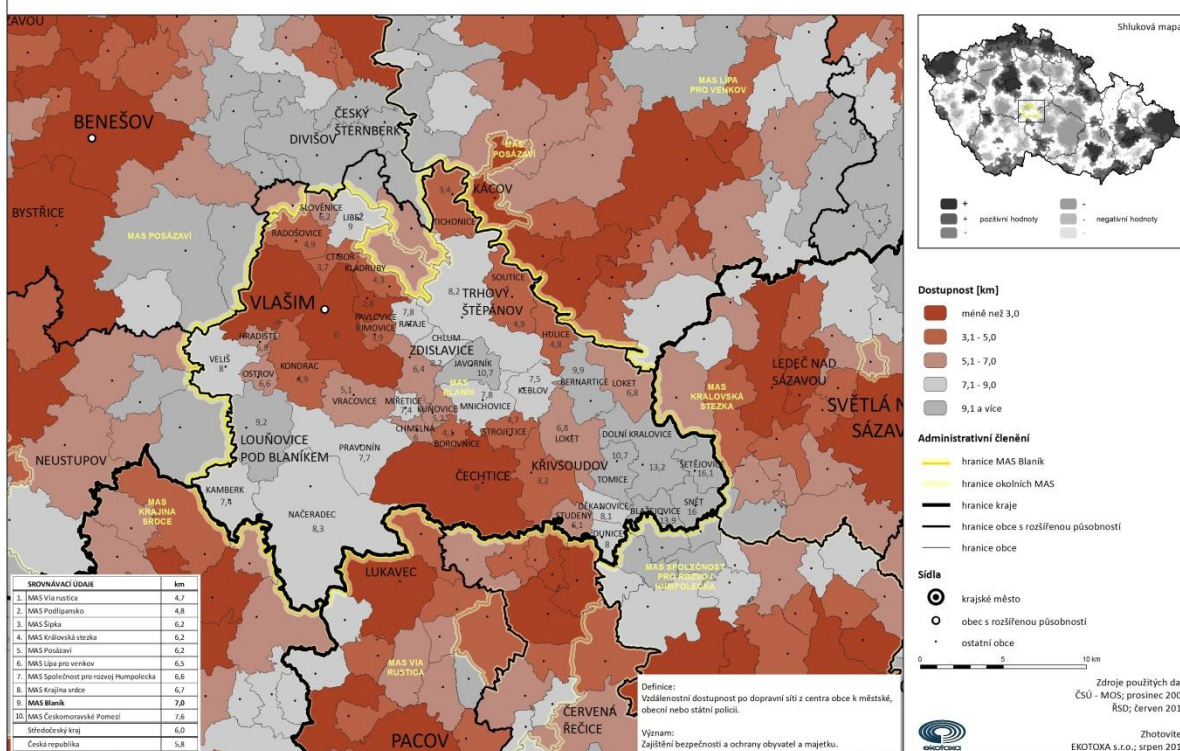
Územní působnost Obvodního oddělení Vlašim:

Vlašim, Bílkovice, Bolina, Buchov, Býkovice, Ctiboř, Čelivo, Dalovy, Divišov, Dobříčkov, Domašín, Dub, Dubovka, Holčovice, Hrádek, Hradiště, Hrajovice, Hrazená Lhota, Chochol, Chotýšany, Jemniště, Kácovec, Kácovská Lhota, Kamberk, Kamenná Lhota, Kladruby, Kondrac, Kondratice, Krasovice, Křemení, Křešice, Lbosín, Lhota Veselka, Libež, Licoměřsko, Lipiny u Radošovic, Lipiny u Veliše, Lísek, Litichovice, Louňovice pod Blaníkem, Malovice, Měchnov, Městečko, Milovanice, Miroslav, Mladovice, Mokliny, Moravsko, Moravská Lhota, Nemíž, Nesperská Lhota, Nesperry, Nová Ves, Onšovice, Ostrov, Pařezí, Pavlovice, Pazderná Lhota, Pelíškův Most, Petřín, Polánka, Popovice, Postupice, Pozov, Předbořice, Psáře, Radonice, Radošovice, Rataje, Rejkovice, Roubíčková Lhota, Řimovice, Sedlečko, Slověnice, Soušice, Sušice, Světlá, Šternov, Takonín, Tehov, Tichonice, Třebešice, Veliš, Věžníčky, Vracovice, Vrbětín, Všechlapy, Zdebuzevy, Znosim,

3.8.2 DOSTUPNOST SLUŽEBNY OBCENÍ / MĚSTSKÉ / STÁTNÍ POLICIE

MAS Blaník

INTEGROVANÝ ZÁCHRANNÝ SYSTÉM



Kriminalita v období 7/2013 – 6/2014

	Počet obyvatel	Rozloha Km ²	Trestné činy - zjištěno		Trestné činy - objasněno	
			Počet	Index	Počet	%
OOP Vlašim	20 055	293	378	189	150	40
OOP Čechtice	9 388	306	194	207	73	38
ÚO Benešov	97 435	1 528	2 442	251	856	35
KŘP Středočeského kraje	1 302 063	11 038	35 137	270	13 810	39
Česká republika	10 615 671	79 269	312 012	294	128914	41

Zdroj: <http://www.mapakriminality.cz/#mapa>

Bezpečnost lze také posoudit podle ukazatele indexu kriminality. Tento ukazatel uvádí počet spáchaných trestných činů za zvolené časové období na daném území, přepočtený na 10 tisíc obyvatel. V porovnání se Středočeským krajem i celou Českou republikou jsou hodnoty indexu kriminality mírně podprůměrné, ale objasněnost trestných činů je v tomto porovnání nižší. Mezi nejběžnější trestné činy patří krádeže věcí z automobilů či vloupání do obydlí. V OOP Vlašim se často objevují krádeže motorových vozidel, krádeže jízdních kol, ale i násilné činy a fyzické útoky.

Na bezpečnost a plynulost provozu na území dálniční sítě dohlíží dálniční oddělení Bernartice, které zde šetří dopravní nehody a projednává přestupky. Toto oddělení působí na úseku dálnice D1 44,8 – 93,9 km.

Od 1. 5. 2006 byla z rozhodnutí Zastupitelstva města Vlašim zřízena městská policie ve Vlašimi. Ta zajišťuje nepravidelný výkon služby, jelikož současný personální stav neumožňuje zabezpečit nepřetržitý provoz. Výkon služby je zaměřen v denní době zejména na dopravu v klidu a administrativu spojenou s výkonem služby. V noční době je činnost hlídky soustředěna na oblast veřejného pořádku a ochranu majetku. Výkon služby v současné době zajišťuje pět strážníků včetně velitele.

Požární ochranu na území MAS Blaník zajišťuje Hasičský záchranný sbor Středočeského kraje se stanicí ve Vlašimi.

Přehled jednotek požární ochrany k 1. 2. 2014:

EVČJ	Kategorie	Název	Zřizovatel
211 011	I	stanice Vlašim	HZS Středočeského kraje
211 103	II/1	Čechtice	Obec Čechtice
211 158	II/1	Trhový Štěpánov	Obec Trhový Štěpánov
211 109	III/1	Dolní Kralovice	Obec Dolní Kralovice
211 124	III/1	Louňovice pod Blaníkem	Obec Louňovice pod Blaníkem
211 131	III/1	Načeradec	Obec Načeradec
211 161	III/1	Vlašim-Domašín	Město Vlašim
211 167	III/1	Zdislavice	Obec Zdislavice
211 600	IV	SELLIER & BELLOT Vlašim	Sellier & Bellot a.s.
211 170	V	Bernartice	Obec Bernartice
211 154	V	Bílkovice	Obec Bílkovice
211 171	V	Blažejovice	Obec Blažejovice
211 416	V	Vlašim-Bolina	Město Vlašim
211 173	V	Ctiboř	Obec Ctiboř
211 174	V	Děkanovice	Obec Děkanovice
211 175	V	Dunice	Obec Dunice
211 111	V	Hulice	Obec Hulice
211 177	V	Chmelná	Obec Chmelná
211 179	V	Javorník	Obec Javorník
211 168	V	Kamberk	Obec Kamberk
211 116	V	Keblov	Obec Keblov
211 199	V	Kladruby	Obec Kladruby
211 117	V	Kondrac	Obec Kondrac
211 121	V	Křivsoudov	Obec Křivsoudov
211 181	V	Kuňovice	Obec Kuňovice
211 128	V	Miřetice	Obec Miřetice
211 129	V	Mnichovice	Obec Mnichovice
211 207	V	Ostrov	Obec Ostrov
211 201	V	Pavlovice	Obec Pavlovice
211 143	V	Pravonín	Obec Pravonín
211 146	V	Radošovice	Obec Radošovice
211 147	V	Rataje	Obec Rataje
211 203	V	Římovice	Obec Římovice

211 185	√	Sněť	Obec Sněť
211 208	√	Soutice	Obec Soutice
211 210	√	Strojetice	Obec Strojetice
211 153	√	Studený	Obec Studený
211 186	√	Šetějovice	Obec Šetějovice
211 157	√	Tichonice	Obec Tichonice
211 205	√	Tomice u Dolních Kralovic	Obec Tomice
211 160	√	Velíš	Obec Velíš
211 417	√	Vlašim	Město Vlašim
211 164	√	Vracovice	Obec Vracovice

(zdroj: Operativní dokumentace poplachového plánu Středočeského kraje)

Civilní ochrana je souhrn činností a postupů věcně příslušných orgánů a dalších zainteresovaných orgánů, organizací, složek a obyvatelstva, prováděných s cílem minimalizace negativních dopadů možných mimořádných událostí a krizových situací na zdraví a životy lidí a jejich životní podmínky. Objekty civilní ochrany, mezi které patří i kryty se nachází pouze ve Vlašimi, a to jak pro civilní obyvatelstvo tak podnikové kryty pro zaměstnance v areálech společností Sellier a Bellot a.s. a Pentar a.s. Pro úkryt obyvatelstva v ostatních částech regionu budou použity improvizované úkryty, jako jsou např. sklepy.

Silné stránky	Slabé stránky
<ul style="list-style-type: none"> - Nepřetržitý provoz 2 OOP ve Vlašimi a Čechtích - Nízká míra kriminality v OOP Čechtice - Městská policie ve Vlašimi - Sít jednotek požární ochrany - Kryty civilní ochrany ve Vlašimi 	<ul style="list-style-type: none"> - Nízký počet objasněných případů
Příležitosti	Hrozby
<ul style="list-style-type: none"> - Osvěta ve školách 	<ul style="list-style-type: none"> - Nárůst kriminality z důsledku vzrůstající míry nezaměstnanosti

1.1.18. Cestovní ruch

1.1.18.1. Hlavní turistické cíle

Velký Blaník

Vrch Velký Blaník se nachází východně od Louňovic pod Blaníkem, je centrem Chráněné krajinné oblasti Blaník. Vrcholová partie, kde jsou zachovalé typické druhově chudé acidofilní bučiny, je chráněna jako přírodní rezervace Velký Blaník. Lokalita s návštěvností přes 30 tisíc návštěvníků ročně. Přes vrchol Blaníku vede schůdná cesta, značená turistická trasa a naučná stezka S rytířem na Blaník. Na vrcholu Velkého Blaníku, přímo v areálu pravěkého hradiště, stojí od 19. století rozhledna.

Nejvíce Velký Blaník proslavila pověst o spícím vojsku sv. Václava, které přijde českému národu na pomoc, až mu bude nejhůře. V 19. století se hora Blaník stala jedním ze symbolů vzmachu novodobého českého národního hnutí. Blanický námět reflektovali ve svých dílech četní přední umělci té doby, za všechny jmenujme alespoň Smetanu, Fibicha, Zeyera, Klicperu, Sládka, Vrchlického, Mařáka a mnohé další.



Interaktivní naučná stezka S rytířem na Blaník.

Malý Blaník

Zalesněná vrcholová část M. Blaníku se skalními výchozy na J a JJV svahu. Lokalita je součástí CHKO Blaník, je na ní vyhlášena PR Malý Blaník. Malý Blaník je od Velkého Blaníku oddělen sedlem s procházející silnicí. Přes vrchol Malého Blaníku vede schůdná cesta, červená turistická značka a také naučná stezka Malý Blaník - Podlesí (5,5 km, 9 zastavení). U zříceniny na vrcholu Malého Blaníku jsou umístěny lavičky, návštěvnost je cca 8 tisíc návštěvníků ročně. Cíl je vhodný pro individuální i hromadnou turistiku.

Na lokalitě jsou přirozené výchozy (mrazové sruby) a suťová pole silně granitizovaných ortorul až metagranitů s turmalínem tzv. blanického typu, které tvoří těleso mezi Křížovem a Pravonínem. Bloky ortoruly byly využity pro stavbu poutní kaple sv. Máří Magdalény těsně pod vrcholem. Uprostřed zříceniny kaple roste mohutný smrk ztepilý „Velký mnich“, chráněný jako památný strom.

1.1.18.1.1. Romantické zámky a parky

Reprezentují období inspirované přírodou. Na romantických (anglických) parcích je možno prezentovat využití přirozeného reliéfu krajiny (na rozdíl od parků francouzských). Zámecké parky jsou též významné z hlediska ochrany živé přírody. Za krajinářsky nejvýznamnější zámecký park na území MAS lze považovat právě park vlašimský.

Zámek a park Vlašim

Zámek Vlašim stojící nad údolím řeky Blanice byl vystavěn na místě původního gotického hradu z přelomu 13. a 14. století. V pozdějších staletích byl svými dalšími vlastníky hrad postupně přestavován na reprezentativní šlechtické sídlo. Svou stávající podobu získal vlašimský zámek v rámci rozsáhlých stavebních úprav v průběhu 19. století, kdy byl v majetku šlechtického rodu Auerspergů. V poslední čtvrtině 18. století byl v sousedství zámku v údolí řeky Blanice na místě původní zámecké obory vybudován romantický přírodně krajinářský park. V souladu s tehdejší módou byla v parku hojně zastoupena drobná romantická parková architektura. Do dnešních dnů se dochoval unikátní čínský pavilon, napodobenina středověkého hrádku tzv. starý hrad, socha tzv. Samsona či torzo tzv. benátské studánky. Přírodně krajinářským parkem o rozloze 75ha dnes vede naučná stezka a rovněž zážitková stezka po skalních výchozech nad řekou Blanicí. Vlašimský park je přírodovědně velmi bohatý a je začleněn do evropské soustavy chráněných území NATURA 2000.

V zámku sídlí Muzeum Podblanicka, které zde prezentuje své expozice, výstavy a příležitostně pořádá i další kulturní a společenské akce, SOU zemědělské, Zámecká vinárna a Podblanické infocentrum. Zámek i park jsou vhodným cílem pro individuální i hromadnou turistiku. Interiéry dochovaných romantických staveb jsou návštěvníkům zpřístupněny v rámci prohlídkového okruhu zámeckým parkem, který jako službu poskytuje Podblanické infocentrum.

Zámek Růžkovy Lhotice

Jedná se o dvoukřídlý zámek v barokním duchu, který je dominantou obce Růžkovy Lhotice, stojí na místě tvrze ze 14. století. V letech 1835 až 1844 patřil zámeček Františku Smetanovi, otci hudebního skladatele Bedřicha Smetany, který sem často zajížděl a načerpal zde také některé náměty pro svá hudební díla. V zámku sídlí od roku 1984 pobočka Muzea Podblanicka a je zde umístěna expozice Hudební tradice Podblanicka, která kromě Bedřicha Smetany připomíná i další skladatele, kteří v průběhu staletí v regionu působili Jana Dismase Zelenku, Josefa Leopolda Dukáta, Josefa Suka, Zdeňka Fibicha a další.

Zámek Louňovice pod Blaníkem

V Louňovicích pod Blaníkem se nachází ranně barokní čtyřkřídlý jednopatrový kastel s válcovými nárožními věžemi a středním dvorem. Panské sídlo postupně získalo do poloviny 17. století podobu renesančního zámku s třemi obytnými křídly spojenými arkádovým křídlem. V rámci první pozemkové reformy získala zámek ve 20. letech 20. století tělocvičná jednota Sokol, v jejímž majetku je dodnes. Zámek v Louňovicích pod Blaníkem je ukázkou postupného vývoje tvrze jakožto opevněného sídla a její

následné přestavby do podoby reprezentačního objektu drobné šlechty. V současné době v zámku mimo jiné sídlí muzeum a informační centrum.

Zámek Čechtice

Zámek byl v Čechtích postaven v letech 1656 až 1658 a u jeho zrodu stál František Antonín Josef, hrabě von Holleweil. V průběhu 17. stol. a 18. stol. zámek získal svou dnešní podobu. Po roce 1841 se stala majiteli knížata z Auerspergu. Od nich obec zámek koupila v roce 1926. Zajímavostí je, že na čechtickém zámku provedl v roce 1840 jedno ze svých prvních klavírních vystoupení mladičkář Bedřich Smetana. Dnes je zámek v soukromých rukou a je využíván jako hotel.

Zámek Soutice

Na místě druhé tvrze ze 13. století nechal vystavět své nové sídlo Zdeněk Lukavecký z Lukavce. To bylo postupně na konci 16. století upraveno na renesanční zámek. Zámek byl postupně cenným inventářem a přihlížel k němu anglický park se zahradním pavilonem. Po roce 1989 byl v restituci tento majetek navrácen potomkům původních vlastníků. Od nich koupil zámek Jan David Horský. Nový majitel zatím opravil vstupní brány. Dnes je jako soukromý majetek nepřístupný.

Zámek Vraždovy Lhotice

Zámek byl vystavěn v polovině 18. století v barokním slohu. Po roce 1945 byl zámeček znárodněn. Po navrácení zámku potomkům původních majitelů v 90. letech 20. století, byl tento opraven a slouží obytným a obchodním účelům.

Zámek Martinice

Barokní zámek v Martinicích byl vystavěn v 17. století, jedná se o jednopatrovou budovu obdélníkového tvaru. Zámek je v současné době postupně opravován.

1.1.18.1.2. Církevní památky

Na Podblanicku se zachovalo několik významných románských kostelů (Kondrac, Pravonín). Jsou spojeny s historií středověkého osídlení. Dalšími druhy církevních památek jsou mariánská poutní místa (Hrádek, Loreta). Z řady vyčnívá architektonicky cenný Husův sbor ve Vlašimi, který mj. lze využít pro přednáškovou činnost např. v rámci zde pořádané konference O mezních otázkách. Život duchovních na venkově předminulého století prezentuje Farní muzeum Kondraci. Z hlediska geoparku jsou zajímavé i drobné objekty – smírčí kameny a kamenné kříže.

Husův sbor

Kostel Církve československé husitské byl postaven v letech 1924 až 1926. Představuje zajímavý doklad církevní architektury první poloviny 20. století, kdy docházelo ke kombinování funkcionalistických a tradicionalistických prvků architektury. Věž kostela po předchozí domluvě slouží jako rozhledna.

Kaple Loreta u Vlašimi

Jedná se o barokní obdélnou mariánskou kapli. Loretánské kaple byly stavěny především v období baroka podle vzoru kaple v italském Loretu. Hlavní pouť na Loretě připadá na svátek Narození Panny Marie a tradice poutí se zde udržela dodnes.

Kaple sv. Máří Magdaleny na Malém Blaníku

Na vrcholku Malého Blaníku stojí zřícenina kaple sv. Máří Magdaleny, vybudované okolo roku 1753. Historie zdejší kaple je ale mnohem starší. dá se usuzovat, že kaple pravděpodobně existovala na Malém Blaníku již v první polovině 16. století. Dnes tvoří zřícenina kaple na Malém Blaníku jedno z nejromantičtějších zákoutí v širokém okolí.

Klášter v Louňovicích pod Blaníkem

Vznik ženského premonstrátského kláštera v Louňovicích pod Blaníkem spadá do doby po roce 1149. O podobě louňovického kláštera si můžeme učinit pouze velmi nejasnou představu na základě několika písemných zpráv, poznatků získaných archeologickým výzkumem a vědomostí o vzhledu jiných tehdejších klášterů, neboť se z něj téměř nic nedochovalo do dnešních dnů.

Kostel sv. Matouše v Hrádku u Vlašimi

Nejvýznamnějším poutním místem v Kraji blanických rytířů je Hrádek u Vlašimi. První písemná zmínka o Hrádku je dochovaná z roku 1356. Se zdejším kostelem je spjata významná gotická památka Podblanicka - dřevěná polychromovaná plastika trůnící Panny Marie s Ježíškem. Již od 16. století byla socha v kraji velmi uctívána a na Hrádek byly vypravovány četné mariánské poutě.

Kostel sv. Bartoloměje v Kondraci

Románský kostel sv. Bartoloměje v Kondraci byl vystavěn kolem roku 1200 a do dnešních dnů si dochoval řadu cenných románských architektonických prvků. Nejvýraznějšími jsou dvě válcové věžice. Patří

k nejcennějším architektonickým památkám na Podblanicku. V barokní faře u kostela sídlí v současnosti Farní muzeum, které mapuje dějiny kostela a farnosti v Kondraci.

Kostel sv. Petra a Pavla v Načeradci

Kostel sv. Petra a Pavla v Načeradci byl v době svého vzniku románský jednolodní tribunový kostel s věží. Nejstarší písemná zmínka se váže k roku 1184. Kostel byl stavebně několikrát upravován. Načeradský kostel je cennou ukázkou románské a gotické architektury na Podblanicku. Další velmi cennou památkou, která je s kostelem spjata, je načeradský misál, rukopis z druhé poloviny 14. století s pozdějšími vpisky. Jedná se o významný doklad českého středověkého písemnictví.

Kostel sv. Jana Křtitele v Pravoníně

Kostel sv. Jana Křtitele v Pravoníně je románská rotunda s věží. Kostel byl vybudován v první čtvrtině 13. stol. V 17. stol. upraven barokně. Je zajímavou ukázkou architektury konce vývojového období románského slohu.

Kostel v Křivsoudově

Na konci 13. století byl vystavěn zdejší kostel Narození Panny Marie, který byl v pozdějších staletích několikrát stavebně upraven a do dnešních dnů si podržel svou barokní podobu.

Kaple v Blažejovicích

Kaple byla postavena v roce 1850. Má čtvercový půdorys, střecha krytá šindelem je zakončená zvoníčkovou se zvonem zvaným Václav. Kaple byla v roce 2000 opravena a znovu vysvěcena.

Kostel ve Sněti

Kostel sv. Petra a Pavla ve Snětu je jednolodní, obdélný kostel s věží nad presbytářem a sakristií na jižní straně věže. Podle dostupné literatury se jedná o barokní stavbu z konce 18. století. Nezvyklá tloušťka zdí lodi kostela i věže samotné (cca 160cm až 170cm) a situování věže nad presbytář však ukazuje na významně starší původ. V posledních letech kostel prošel celkovou obnovou a v minulém roce byl znovu vysvěcen.

1.1.18.1.3. Pohřebnictví

Do této kategorie spadá několik židovských hřbitovů, kostnice ve Zdislavicích a expozice o pohřebnictví v bývalé márnici v Kondraci.

Kostnice ve Zdislavicích

Zdislavická kostnice je čtvercová budova, má klenuté dveře i okna. Na vrcholu je věžička se znakem lebky a dvouramenným křížem. Stěny po stranách jsou obloženy lidskými ostatky. Kostnice byla vystavěna po roce 1772, kdy vypukl ve Zdislavicích mor.

Židovský hřbitov Trhový Štěpánov

Jedná se o židovský hřbitov neznámého stáří. Dle tradice by mohl být založen už roku 1434. Poslední pohřeb se zde konal před rokem 1943. Hřbitov byl restaurován v 80. letech 20. století. Na hřbitově jsou náhrobky barokního a klasicistního typu.

1.1.18.1.4. Lidová architektura

Středověké osidlování zásadně ovlivnilo tvářnost zdejší krajiny, v níž vznikaly osady soustředěné buď v okrouhlíci, nebo později podél pravidelně vyměřené obdélné návsi. Podoba městeček byla ovlivněna pravidelným konáním trhů. Dochovaly se zajímavé jednotlivé doklady dřevěných hospodářských objektů. Zděná lidová architektura v regionu pochází převážně z druhé poloviny 19. století. Přestože je lidová architektura v regionu zastoupena sporadicky, dokresluje charakteristickou podobu sídelních jader zdejších obcí v minulosti.

Městské památkové zóny a lidová architektury

Na zachovalých historických jádrech sídel (Načeradec) lze demonstrovat vliv přírodních podmínek na uspořádání sídel.

Načeradec - městská památková zóna

Městská památková zóna Načeradec byla vyhlášena v roce 2003. V Načeradci je dochován nejstarší půdorys sídla, včetně původní parcelace, do kterého patří celý útvar návrší okolo kostela sv. Petra a Pavla s okolní zástavbou. Na měšťanských domech se dodnes uchovaly barokní případně empírové prvky, které tvoří hodnotný historický celek a nezaměnitelné, zdálky viditelné panorama Načeradce.

1.1.18.1.5. Expozice

Na území MAS je množství různě zaměřených expozic od ZOO přes venkovská muzea po moderní interaktivní expozice. Tato zařízení mají velký potenciál pro prezentaci regionu a nebo alespoň pro podchycení návštěvníků a jejich informování o možnostech turistiky v regionu

Geologická expozice hornin Podblanicka

Expozice se nachází pod Velkým Blaníkem v blízkosti parkoviště nad obcí Kondrac. Návštěvníci se v ní mohou seznámit s geologickou minulostí Podblanicka a využitím přírodního bohatství (lomy, doly). Naleznou zde rovněž 21 vzorků hornin z okolních lomů spolu s popisem jejich složení. Informační obsah představující geologickou stavbu regionu a historii těžby rudních i nerudných surovin je umístěn v altánu u expozice. Expozici vybudoval ČSOP Vlašim v roce 2007. Expozice je součástí naučné stezky S rytířem na Blaník, která vede přes vrchol Velkého Blaníku k Louňovicím pod Blaníkem. Expozice je umístěna v přírodě a je trvale přístupná. V blízkosti je parkoviště.



Rozhledny

Nejvýznamnější rozhlednou na území MAS je dřevěná 29,5 m vysoká rozhledna na Velkém Blaníku. Současná podoba rozhledny byla dokončena v r. 1941. Dřevěný objekt čeká náročná rekonstrukce. Trasa k rozhledně směrem od Kondrace byla doplněna naučnou stezkou.

ParaZOO Vlašim

ParaZOO je unikátní expozicí zástupců volně žijících živočichů ČR. Uvidíte zde vydru, rysa, krkavce, čápy, volavky, dravce, sovy a řadu dalších zvířat, která byla léčena v Záchrané stanici pro živočichy ČSOP Vlašim, ale pro trvalé následky jejich zranění již nemohou být vypuštěna zpět do volné přírody.



Hlavním posláním této ZOO je seznámit malé i velké návštěvníky se zvířaty žijícími kolem nás, seznámit je s příčinami jejich ohrožení vlivem činnosti člověka a především pak poukázat na možnosti prevence zraňování živočichů.

www.parazoo.cz

Včelí svět v Hulicích

Unikátní interaktivní včelařská expozice vychází z místní včelařské tradice v objektu bývalé hulické školy. Projekt spojuje dva významné prvky – prvním je představení atraktivního života včelstva, který při kvalitní prezentaci a možnosti vlastní práce se včelími produkty přináší neopakovatelné zážitky, druhým je



významný výchovně-vzdělávací přínos a propagace ochrany včelstev. Součástí objektu je také zážitková dílna, ve které budou mít návštěvníci možnost samostatně vyrábět výrobky ze včelích produktů. Expozice je v realizovaném obsahu a rozsahu jediným obdobným projektem v České republice a významnou bude i ve středoevropském prostoru.

www.vcelisvet.cz

Farní muzeum v Kondraci

Farní areál s hospodářským zázemím, márnici a románským kostelem sv. Bartoloměje nabízí autentický interiér fary z přelomu 19. a 20. stol., ve kterém získají návštěvníci informace o životě na faře prostřednictvím informačních panelů. V budově je také řemeslná dílna s možností výroby svíček, ručního papíru či tisku obrázků s dobovou tematikou svatých. Před farou najdete bylinkovou zahrádku vysazenou z rostlin se symbolickým christologickým a mariánským významem, místa pro odpočinek i pastvu ovcí a koz. Součástí je expozice k tématu pohřebnictví a historii obce v bývalé márnici.



www.farnimuzeum.cz

Hvězdárna Vlašim

Pozorování a přednášky pro veřejnost - denní i večerní pozorování pořádané pro jednotlivce i organizované skupiny zájemců na základě předchozí domluvy, tematické přednášky pozvaných astronomů-profesionálů, pozorování při mimořádných úkazech (zatmění apod.). Pravidelná pozorování s výkladem pro veřejnost se konají na vlašimské hvězdárně každý pátek od začátku května do konce září. Na pozemku je umístěna meteorologická stanice ČHMÚ Praha. V areálu je novodobý menhir z blanické ortoruly (vzpřímen 1999) a mohyla hornin a nerostů z celého světa.



www.vas.cz

Muzeum Podblanicka ve Vlašimi

Regionální muzeum se sídlem ve vlašimském zámku má několik stálých expozic. Část je věnována přírodním podmínkám Podblanicka včetně geologie a historii těžby na Roudném, uhlí na Chobotu a další. V muzeu lze např. vidět zkameněliny nalezené na Chobotu. Část budovy je zdobena místním červeným permským pískovcem. Expozice věnovaná Historii zámku mapuje stavebně historický vývoj zámku a rody, které se nejvíce



zapsaly do historie vlašimského panství. Expozice Zámecké parky v úvodu nastiňuje vývoj zahradního umění v evropských státech zejména v Anglii a Francii, který zčásti ovlivnil zakladatele vlašimského romantického parku. Vlastivědná expozice Zrcadlo minulosti představuje průřez bohatým sbírkovým fondem Muzea Podblanicka. Unikátní je expozice loveckého a sportovního střelectví, kde jsou vystavené palné zbraně s různým vývojovým stupněm konstrukce střelného mechanismu a zdobných prvků. Přístupná věž budovy zámku umožňuje výhled na město Vlašim. Přístupná jsou i sklepení částečně vytesané ve skále a se zdrojem vody.

www.muzeumpodblanicka.cz

Muzeum Podblanicka v Růžkových Lhoticích

V muzeu je umístěna expozice Kraj tonů ukazuje Podblanicko jako hudební fenomén. Expozice rovněž připomíná také Blaník jako důležitý motiv české hudby. Další vybavení dokresluje atmosféru svobodnického sídla konce 18. a poloviny 19. století.

Venkovská muzea a expozice

Venkovská muzea v rámci regionu prezentují historii konkrétní obce a zejména venkovský život minulého a předminulého století. Na území MAS se nacházejí např. tato muzea:

Muzeum venkova v Kamberku – Vznik obce Kamberk je přímo spjat s místními nalezišti zlata. Expozice je zaměřena na venkovský život, ale bylo by možno více ji zaměřit na souvislosti s výskytem a těžbou zlata.

Muzeum v Louňovicích pod Blaníkem – Představuje historii osídlení bezprostředního okolí Blaníků, archeologické nálezy, období husitství. Součástí je informační centrum s distribucí tiskovin o region.

Muzeum Štěpánovska - Ukazuje interiéry a předměty ze života našich předků.

Muzeum včelařství Podblanicka

Muzeum se nachází v Louňovicích pod Blaníkem a je zde umístěna expozice o regionálních včelařských organizacích, včetně těch, které už zanikly.

Podblanická Galerie

Podblanická galerie se nachází ve Vlašimské bráně ve městě Vlašim a jsou v ní umístěny obrazy regionální umělců a ateliér Stanislava Příhody. Galerie je přístupná samostatně i v rámci prohlídkového okruhu zámeckým parkem.

1.1.18.2. Incentivní cestovní ruch

Skupinky jedoucí mimo tradiční pracovní prostředí, ať už na jednání, školení či vzdělávací „outdoor“ kurz hledají rozmanité prostředí. Pro potřeby incentivního cestovního ruchu je využíváno následující ubytování.

Tab.: Přehled lokálního ubytování pro potřeby incentivního cestovního ruchu.

Název	Adresa	Počet lůžek	Kontakt
Hotel Jizbice	Jizbice pod Blaníkem, 257 65 Čechtice	290	www.hotel-jizbice.cz
Klokočkův mlýn	Načeradec 160, 257 08 Načeradec	30	www.klokockuvmlyn.cz
Sportohotel	Sportovní 1570, 257 01 Vlašim	92	www.spartakvlasim.wz.cz
Hotel Štamberk	Načeradec 19, 257 08 Načeradec	70	www.hotelstamberk.cz
Spolkový dům	Palackého náměstí 65, 258 01 Vlašim	15	www.spolkovydum.cz
Rekreační středisko Blaník	Smršřov, 257 06 Louňovice pod Blaníkem	250	www.rekreace-deti.cz
Makrofakt	Pravonín 44, 257 09 Pravonín	10	www.makrofakt.cz
Podblanické ekocentrum	Pláteníkova 264, 258 01 Vlašim	22	www.csopvlasim.cz
Farma Blaník	Ostrov, 257 06 Louňovice pod Blaníkem	23	www.farmablanik.cz
Statek Blaník	Světlá 88, Louňovice pod Blaníkem, 257 06	42	www.statekblanik.cz
Farma Dolejší mlýn	Louňovice pod Blaníkem	10	www.bioprodej.cz
Hotel Vorlina	Sukova 343, 258 01 Vlašim	60	www.hotelvorlina.cz
Ranč Licoměrsko	Licoměrsko, Tichonice 15	17	www.licomersko.cz
Hotel Rabbit	Nádražní 223, Trhový Štěpánov	41	www.ubytovanirabbit.cz
Zámek Čechtice	Nám.Dr.Tyrše, Čechtice	56	www.zamekcechtice.cz
Celkem		1018	

Nabídka aktivit, které odpovídají outdoor aktivitám v rámci incentivní turistiky:

- lezecká stěna Spolkový dům Vlašim
- lanové překážky Vlašimský zámecký park (v sezóně)
- hipoturistika
- střelnice
- firemní dobrovolnictví nabízí např. Český svaz ochránců přírody Vlašim.

1.1.18.3. Turistika pro handicapované

Region má dobrý potenciál pro turistiku pohybově handicapovaných návštěvníků. Nedaleko Vlašimi leží Rehabilitační ústav Kladruby s širokou klientelou včetně zahraničních návštěvníků. Nabídka pro handicapované návštěvníky je zveřejněna na webu geoparku a též v tištěném letáku.

Vhodné turistické cíle s bezbariérovým přístupem a sociálním zařízením:

- Zámecký park Vlašim – bezbariérové toalety na nádvoří, přístupné infocentrum
- Farní muzeum Kondrac – bezbariérový přístup do muzea i na toalety, farní zahrada, interaktivní naučná stezka Rok na vsi
- paraZOO Vlašim – expozice záchranné stanice pro zvířata Vlašim, bezbariérový vstup i pohyb, bezbariérové WC

Turistické trasy pro vozíčkáře

V Kladrubech v areálu rehabilitačního ústavu otevřel klub českých turistů v rámci projektu „Turistika pro všechny“ bezbariérovou turistickou trasu pro vozíčkáře modré a červené obtížnosti. K trase vydal KČT i propagační prospekt s mapkou a popisem zajímavostí.

Cyklotrasa Po stopách blanických rytířů

Cyklotrasa dlouhá 32 km vede kolem hory Blaník po místních komunikacích s malým automobilovým provozem.

V roce 2014 provádí geopark Kraj blanických rytířů mapování přístupnosti turistických cílů pro handicapované.

Tab.: Přehled ubytovacích možností s bezbariérovým přístupem:

Název	Adresa	Počet lůžek bezbar.	Kontakt
Penzion Kladruby V+J	Kladruby 55, PSČ 257 62	6	www.penzionkladruby.cz
Spolkový dům	Palackého náměstí 65, 258 01 Vlašim	2	www.spolkovydum.cz
Hotel Štamberk	Hotel Štamberk	3	www.hotelstamberk.cz
U blanických rytířů	Kondrac 12, 258 01 Vlašim	3	www.okoloblaniku.cz
Mlejn Vestec	Vestec 5, 257 06 Louňovice pod Blaníkem	2	www.mleinvestec.cz
Celkem		16	

Tab.: Restaurace s (částečně) bezbariérovým přístupem

Název	Adresa
Restaurace Silvie	Jana Masaryka 458, Vlašim
Restaurace u Matoušků	Kondrac 57
Rodinná cukrárna ve Vlašimi	Žižkovo náměstí 140, Vlašim (Včetně bezbariérového WC)

Jízdy na koních a hipoterapie

Pobyty pro smíšené skupiny zdravých návštěvníků i návštěvníků s různým postižením nabízí např. Jezdecká stáj u Blanického mlýna (týdenní pobyty „Koňská opera“) – www.konskaopera.cz

Rehabilitační ústav Kladruba

RÚ nabízí kromě léčebných i preventivní pobyty - www.rehabilitace.cz

1.1.18.4. Ubytovací služby

Na území MAS jsou rozličné možnosti ubytování od hotelů přes penziony až po turistické ubytovny a kempy. Informace o ubytování jsou turistům dostupné kromě běžných turistických serverů i na webových stránkách geoparku Kraj blanických rytířů www.blanicti-rytiri.cz. Informace o ubytování poskytují také infocentra ve Vlašimi a Louňovicích pod Blaníkem. Na území MAS je od roku 2012 udělována značka KRAJ BLANICKÝCH RYTÍŘŮ regionální produkt® i ubytovacím zařízením. Od roku 2014 užívá tuto značku Statek Blaník ve Světlé

Tab.: Přehled ubytovacích zařízení na území MAS

Název	Typ	Adresa	lůžek	Kontakt
Farma Dolejší mlýn	agrofarma	Louňovice pod Blaníkem	10	www.bioprodej.cz
Ranč Licoměrsko,	agrofarma	Licoměrsko, Tichonice 15	17	www.licomersko.cz
Farma Blaník	hotel	Ostrov, Louňovice pod Blaníkem	23	www.farmablanik.cz
Hotel Jizbice	hotel	Jizbice pod Bl., 257 65 Čechtice	290	www.hotel-jizbice.cz
Hotel Štamberk	hotel	Načeradec 19, 257 08 Načeradec	70	www.hotelstamperk.cz

Hotel Vorlina	hotel	Sukova 343, 258 01Vlašim	52	www.hotelvorlina.cz
Hotel Rabbit	hotel	Nádražní 223, 257 63 Trhový Štěpánov	41	www.ubytovanirabbit.cz
Sporthotel	hotel	Sportovní 1570, 257 01 Vlašim	92	www.spartakvlasim.wz.cz
Zámek Čechtice	hotel	Náměstí Dr. Tyrše 16, 257 65 Čechtice	56	www.zamekcechtice.cz
Na chalupě u lesa	chalupa	Pálčice 10, 257 65 Čechtice	32	www.palcice.cz
Hájovna Háj	chalupa	Veliš 44, 257 06 Louňovice pod Blaníkem	13	www.hajovnahaj.cz
Mlejn Vestec	chalupa	Vestec 5, 257 06 Louňovice pod Blaníkem	7	www.mlejinvestec.cz
Rekreační středisko Blaník	chatky	Smršřov, 257 06 Louňovice pod Blaníkem	250	www.rekreace-deti.cz
Klokočkův mlýn	penzion	Načeradec 160, 257 08 Načeradec	30	www.klokockuvmlyn.cz
Pension Silvie	penzion	Jana Masaryka 458, Vlašim 258 01	16	www.pension-silvie.cz
Statek Blaník	penzion	Světlá 88, Louňovice pod Blaníkem, 257 06	42	www.statekblanik.cz
Penzion Scarlet	penzion	Kondrac 17,258 01 Vlašim	10	www.penzionscarlet.cz
Penzion V+J	penzion	Kladruby 55, 257 62	25	www.penzionkladruby.cz
Makrofakt	školicí středisko	Pravonín 44, 257 09 Pravonín	10	www.makrofakt.cz
Podblanické ekocentrum	ubytovna	Pláteníkova 264, 258 01 Vlašim	22	www.csopvlasim.cz
Spolkový dům	ubytovna	Palackého náměstí 65, 258 01 Vlašim	15	www.spolkovydum.cz
U blanických rytířů	ubytovna	Kondrac 9	19	www.okoloblaniku.cz
Celkem			1142	

1.1.18.5. Stravovací služby

Na území MAS je možno se stravovat v různých typech zařízení různé kvality od restaurací přes venkovské hospody po bufety a fastfoody ve městech. Dostupné je i hromadné stravování pro skupiny (školy, zájezdy) buď přímo ve větších ubytovacích zařízeních nebo ve školních jídelnách.

Netradiční formou občerstvení je piknik ve Vlašimském zámeckém parku. Piknikové koše zajišťuje a deky zapůjčuje vlašimské infocentrum.

Na území MAS je od roku 2012 udělována značka KRAJ BLANICKÝCH RYTÍŘŮ regionální produkt[®] i stravovacím zařízením. V srpnu 2013 tuto značku užívá Rodinná cukrárna ve Vlašimi.

Informace o stravovacích zařízeních jsou turistům dostupné na webových stránkách geoparku www.blanicti-rytiri.cz. Informace o restauracích poskytují také infocentra ve Vlašimi a Louňovicích pod Bláníkem.

1.1.18.6. Značení regionálních produktů

Značku uděluje Český svaz ochránců přírody Vlašim ve spolupráci s Asociací regionálních značek, o.s. na území MAS Blaník. O udělení značky rozhoduje komise složená z místních výrobců, poskytovatelů služeb a zástupců organizací, které se věnují rozvojovým aktivitám v regionu.



Foto 3.1-4: Prezentace regionální značky v Senátu ČR v roce 2013. Foto K. Červenková

Regionální značení výrobků nebo služeb je určeno zejména turistům, kterým dovoluje objevovat geopark a užívat si jeho atmosféru novým netradičním způsobem, a místním obyvatelům, kteří mohou nákupem značených výrobků podporovat „své“ místní výrobce. Výrobci získají díky značce různé výhody, zejména jednotnou propagaci své produkce, nové kontakty a možnost nových forem spolupráce.

Regionální značkou se označují zpravidla řemeslné výrobky, potraviny a zemědělské produkty a přírodní produkty. Mezi kritéria pro udělení značky výrobkům a službám patří vedle jejich kvality a šetrnosti k přírodě především jejich původ a vazba na region.

Výrobky se značí obvykle pomocí visačky nebo samolepky, případně značkou na etiketě výrobku. Služby označí svou provozovnu smaltovanou tabulkou.

Regionální značka pomáhá výrobcům v reklamě a propagaci jejich produkce, s odbytem jejich produktů a v neposlední řadě se zvýšením prestiže výrobků v tuzemsku i v zahraničí prostřednictvím dobrého jména regionu. Propagace probíhá například formou článků, tiskových zpráv, letáků, katalogů výrobků, sezónních novin či společných stánků pro trhy a



prodejních míst v regionu. Značka zároveň posiluje sounáležitost místního obyvatelstva s regionem, podněcuje zapojení obyvatel do dění v regionu a zprostředkovává kontakty mezi výrobcí a dalšími lokálními aktéry.

Detailní informace včetně prezentace všech certifikovaných produktů jsou na stránkách www.regionalni-znacky.cz/kraj-blanických-rytířů.

1.1.18.7. Geocaching

Geocaching je turistická navigační hra s využitím internetu a GPS souřadnic. Je stále více oblíbená i u rodin s dětmi. Spočívá v tom, že někdo na neznámé něčím zajímavé místo ukryje schránku „keš“. Na www.geocaching.cz zveřejní její souřadnice a různé doplňující informace. Kromě jednotlivých keší vytvořených soukromými osobami vytvořil Český svaz ochránců přírody dvě poznávací série Lesní poklady blanických rytířů (13 keší) a Kamenné poklady blanických rytířů (20 keší). Cílem sérií je představit přírodní zajímavosti geoparku, v prvním případě různé typy lesa v souvislosti s přírodními podmínkami a způsobem hospodaření.



Geologická vycházka po městě Vlašimi s průvodcem Ing. Václavem Zemkem. Foto K. Červenková

1.1.18.8. Vyhlídkové lety

Vyhlídkové lety nad region nabízejí následující společnosti:

- Aeroklub Vlašim - www.lkvl.com (letišťe dočasně uzavřeno)
- Ranč Licoměsko - www.licomersko.cz

1.1.18.9. Průvodcovská služba

Exkurze v rámci geoparku Kraj blanických rytířů zajišťuje Český svaz ochránců přírody prostřednictvím vlastních i externích odborníků. Cca 20 typů exkurzí je nabízeno na webu geoparku a v nabídkách pro školy. Exkurze jsou zpoplatněny.

Průvodcovskou službu ve Vlašimském zámeckém parku zajišťuje Podblanické infocentrum. V rámci



Pamětní dřevěná mince CWG keš Kamenné poklady blanických rytířů. Foto K. Červenková

prohlídkového okruhu parkem mají návštěvníci možnost navštívit interiéry čínského pavilonu, starého hradu a Podblanické galerie. Prohlídkak interiérů je doplněna výkladem o historii zámku a parku ve Vlašimi.

Exkurze na svém území provádí též AOPK - Správa CHKO Blaník. Poskytuje skupinám a školním třídám exkurzi na Velký Blaník, která je doplněna o audiovizuální program, návštěvu rozhledny, pozorování chráněných rostlin a živočichů.

1.1.18.10. Sportovní vyžití

Ze sportovišť je možné jmenovat sportovní střelnici ve Vlašimi, tři rybníky pro sportovní rybolov, speciální floorbalové hřiště Na Lukách ve Vlašimi, nově vybudovaný zimní stadion v areálu Na Lukách ve Vlašimi, tenisové kurty ve Vlašimi i přilehlých obcích, krytý plavecký bazén ve Vlašimi, venkovní koupaliště ve Vlašimi, bowling a kuželky.

1.1.18.11. Dostupnost informací návštěvníkům

1.1.18.11.1. Infocentra

Na území MAS působí dvě informačních centra.

Podblanické infocentrum Vlašim

Zámek 4, 258 01 Vlašim

telefon: +420 317 847 207

e-mail: info@vlasimskypark.cz

www.vlasimskypark.cz

Informační centrum Louňovice pod Blaníkem

Zámek 1, 257 06 Louňovice pod Blaníkem

telefon: +420 317 862 022

e-mail: infopodbla@atlas.cz

www.lounovice.cz

1.1.18.11.2. Projekt jednotné propagace Kraj blanických rytířů



Území MAS Blaník je součástí národního geoparku Kraj blanických rytířů, kde je od roku 2005 systematicky budován informační servis i návštěvnická infrastruktura od roku 2005, kdy byl zahájen projekt cestovního ruchu Kraj blanických rytířů. Kraj blanických rytířů využívá jednotný grafický styl, který je možno vidět na tiskovinách, informačních tabulích, webu apod. Logo geoparku obsahuje kromě textu obrázek svatováclavské helmice odkazující na blanickou legendu.

Symbolem Kraje blanických rytířů je postava blanického rytíře v brnění, která svou vtipností zaujme na první pohled. Tato postava je hojně využívána v propagačních materiálech. Blanická legenda je nosným tématem turistického ruchu v oblasti a její atraktivita pomáhá zaujmout potenciální návštěvníky.

Webové stránky geoparku Kraje blanických rytířů lze najít pod adresou

www.blanicti-rytiri.cz nebo www.blanik.net. Obsahuje tipy na výlety,

nabídku služeb, přehled akcí, novinky. Webové stránky spravuje Český svaz ochránců přírody Vlašim. K šíření informací je využíván také Facebook, zejména zde zveřejňuje informace o akcích a novinky, ale i tipy na výlety na aktuální víkend. K propagaci jsou rovněž využívány i různé turistické webové stránky, např. Kudy z nudy, Kam po česku apod.

Geopark Kraj blanických rytířů pravidelně vydává turistické informační tiskoviny – letáky, brožury, mapy, turistické Rytířské noviny. Tiskoviny vydává ZO ČSOP Vlašim ve spolupráci s ostatními partnery v regionu a rozváží je do distribučních míst.



Příklady tiskovin:

- Tipy na výlety
- Příroda a krajina
- Geologie Podblanicka
- Blanická brázda
- Naučná stezka Zlatodůl Roudný
- Těžba rud na Podblanicku
- Rytířské noviny
- Pěší a cyklistické trasy
- Muzea a expozice
- Letáky turistických cílů
- Letáky partnerských obcí
- Podblanická kuchařka
- Katalog regionálních produktů
- Hrací plán geocachingové hry Lesní poklady

a další...

Tyto materiály jsou distribuovány do turistických cílů, infocenter, nádraží, restaurací, ubytovacích zařízení. Místa s největší návštěvností jsou vybavena speciálními panely se zásobníky na letáky.



Obr. 3.1-1 Informační tiskoviny pro návštěvníky geoparku.



Jednotné nástěnné panely a stolní stojany pro distribuci letáků. Foto Petr Zapletal.

Obce, které jsou partnery geoparku, jsou vybaveny jednotnými infotabulemi s turistickou mapou a odkazy na zajímavosti v okolí. K největším turistickým cílům existují a jsou stále doplňovány hnědé dopravní značky (směrovky) – např. hora Blaník, paraZOO, farma Blaník, vlašimský zámek a park.

1.2. Územní rozvoj oblasti MAS Blaník

Zdroj informací této kapitoly: Zdroj: Zásady územního rozvoje Středočeského kraje, Politika územního rozvoje 2008 a informace z odboru výstavby a územního plánování na MěÚ Vlašim

Shrnutí kapitoly: Územní rozvoj oblasti MAS Blaník

Mezi nástroje krajinného plánování, které předurčují podmínky rozvoje v území, patří územně plánovací dokumentace a pozemkové úpravy. Na nejnižší úrovni se jedná o územní plán a pozemkové úpravy, které řeší krajinu v měřítku hranic obcí či katastrálních území. Stav a zpracování obou těchto koncepcí zaostává.

Dle Zásad územního rozvoje Středočeského kraje (dále ZUR SK - krajské územně plánovací dokumentace) se jedná o území se specifickými problémy zapříčiněnými hlavně odlehlou polohou na hranici kraje a specifickou formou ochrany území. Rozvojové plochy krajského významu se zde nenachází, pouze na část území Vlašimi zasahuje rozvojová osa Benešov - Vlašim. Pro podporu rozvoje v území vymezuje ZUR SK plochy koridorů a územních rezerv přeložek, obchvatů silniční sítě a nadmístních vedení technické infrastruktury.

Politika územního rozvoje České republiky (dále PUR ČR - republiková územně plánovací dokumentace) pro sledované území specifikuje pouze obecné požadavky na rozvoj a na území MAS Blaník nevymezuje žádné rozvojové plochy či oblasti, ani specifické plochy republikového významu.

Územní plány obcí, které představují jeden z nejdůležitějších nástrojů usměrňování rozvoje v území, jsou pořizovány na základě rozhodnutí zastupitelstva obce a financovány z obecního rozpočtu. Počet územních plánů na území MAS Blaník se zdá přiměřený, přesto představují jeden z hlavních problémů rozvoje. Většinu územních plánů končí platnost k 31.12.2020 a po tomto datu se budou moci rozvíjet pouze v rámci zastavěného území (územní plán dle platné legislativy má pouze 7 ze 44 obcí).

Zemědělství neodmyslitelně patří do venkovské krajiny. Pro podporu a rozvoj zemědělské činnosti je potřeba vyřešit řadu problémů z minulosti nejen v intravilánu ale hlavně i v extravilánu obcí. Pozemkové úpravy jsou nástrojem, který umožňuje urovnání vlastnických vztahů, zpřístupnění pozemků či zajištění ochrany půdy, vodního režimu a celkové zvyšování ekologické stability území. Stav zpracování této dokumentace zaostává za republikovým průměrem, komplexní pozemkové úpravy jsou zpracovány na 9 katastrálních území a jednoduché pozemkové úpravy na 6 katastrálních územích.

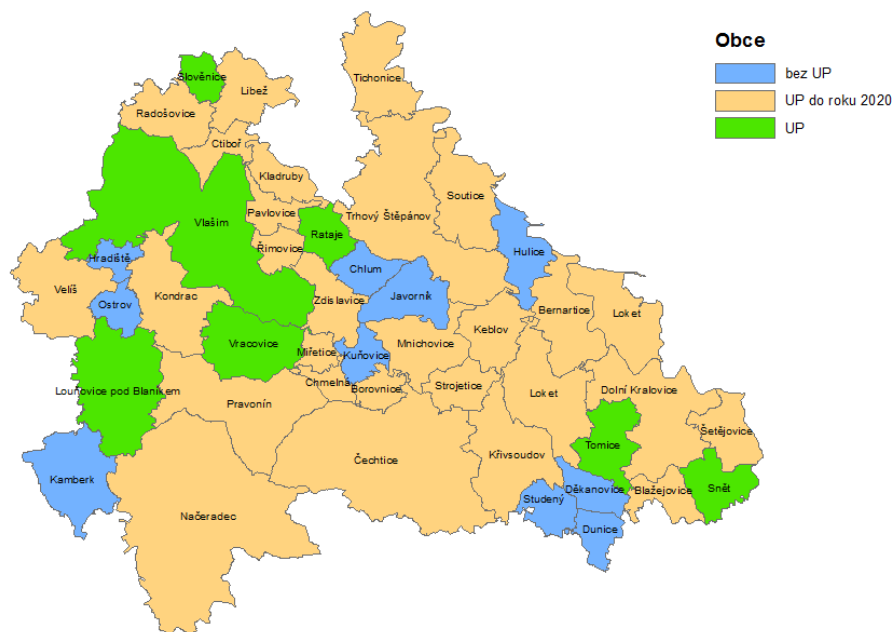
Rozvojové oblasti MAS Blaník jsou ovlivněny hlavními limity území, jako jsou kvalitní životní prostředí, vodárenská nádrž Želivka, CHKO Blaník, Památková zóna Načeradec či dálnice D1. Společným rysem jednotlivých oblastí jsou příznivé podmínky pro rozvoj bydlení, podporované i dobrou dostupností hlavního města Prahy. Průmyslové plochy nadmístního významu jsou vymezeny pouze ve Vlašimi, jakožto centru regionu, další průmyslové plochy jsou soustředěny do lokálních center či podél dálnice D1.

Celé sledované území spadá do nově vymezeného národního geoparku Kraj blanických rytířů. Geoparky vznikají z dobrovolné iniciativy a jsou vymezovány za účelem podpory rozvoje a udržitelnosti cestovního ruchu.

Území vykazuje specifické rysy a podpora rozvoje by je měla zohlednit a využít potenciálu území pro stabilizaci obyvatelstva, pro vytvoření příznivých podmínek pro bydlení, drobnou výrobu, cestovní ruch a zemědělskou činnost.

Územní rozvoj jednotlivých obcí i celého území MAS Blaník je korigován územně plánovací dokumentací. Na lokální úrovni hlavní územně plánovací dokumentaci představuje územní plán (dále jen UP), případně regulační plán. Ze 44 obcí MAS Blaník má v současné době 35 obcí či jejich částí platný územní plán, ale

pouze 7 územních plánů je zpracováno dle zákona č. 183/2006 Sb. o územním plánování a stavebním řádu, v platném znění (dále jen stavební zákon). Většinu územních plánů (28 UP) končí platnost k 31. 12. 2020, po tomto datu se bude obec moci rozvíjet pouze v rámci zastavěného území. V rámci zastavěného území se budou moci rozvíjet i obce bez územního plánu (9 obcí), které dnes díky přechodným a závěrečným ustanovením stavebního zákona mohou stavět např. na hranici zastavěného území.



Přehled územních plánů obcí MAS Blaník
Zdroj: Odbor výstavby a územního plánování

Přehled územně plánovací dokumentace obcí:

Obec	Název dokumentace	Řešené území – seznam k. ú.	Datum nabytí účinnosti
Bernartice	Územní plán obce Bernartice	Bernartice u Dolních Kralovic, Borovsko	17. 1. 2004
Blažejovice	Územní plán obce Blažejovice	Blažejovice, Vítovice u Blažejovic	1. 2. 2001
Borovnice	Územní plán sídelního útvaru Borovnice	Borovnice	22. 9. 1999
Ctiboř	Územní plán obce Ctiboř	Ctiboř	25. 2. 2004
Čechtice	Územní plán sídelního útvaru Čechtice	Čechtice, Černičí, Jeníkov u Vlašimi, Nakvasovice, Otročice	4. 1. 1996
Dolní Kralovice	Územní plán obce Dolní Kralovice	Dolní Kralovice, Libčice u Dolních Kralovic, Martinice u Dolních Kralovic, Vraždovy Lhotice, Zahrádčice	21. 8. 2002
Děkanovice	Bez UP	Děkanovice	
Dunice	Bez UP	Dunice	

Hradiště	Bez UP	Hradiště	
Hulice	Bez UP	Hulice	
Chlum	Bez UP	Chlum u Vlašimi	
Chmelná	Územní plán sídelního útvaru Chmelná	Chmelná u Vlašimi	16. 11. 1999
Javorník	Bez UP	Javorník u Vlašimi	
Kamberk	Bez UP	Kamberk	
Keblov	Územní plán obce Keblov	Keblov	5. 1. 2004
Kladruby	Územní plán obce Kladruby	Kladruby u Vlašimi	27. 12. 2000
Kondrac	Územní plán sídelního útvaru Kondrac	Kondrac, Dub u Kondrace	28. 8. 1999
Křivsoudov	Územní plán sídelního útvaru Křivsoudov	Křivsoudov	2. 7. 1999
Kuňovice	Bez UP	Kuňovice	
Libež	Územní plán obce Libež	Libež	15. 1. 2000
Loket	Územní plán sídelního útvaru Loket	Alberovice, Berděkov u Dolních Kralovic, Brzotice, Kačerov, Loket u Dolních Kralovic, Němčice u Dolních Kralovic, Všebořice u Dolních Kralovic	16. 7. 1998
Louňovice pod Bláníkem	Územní plán Louňovice pod Bláníkem	Býkovice u Louňovic, Louňovice pod Bláníkem, Světlá pod Bláníkem	26. 10. 2010
Miřetice	Územní plán obce Miřetice	Miřetice	4. 4. 2000
Mnichovice	Územní plán obce Mnichovice	Mnichovice	28. 8. 2003
Načeradec	Územní plán sídelního útvaru Načeradec	Načeradec, Olešná u Načeradce	18. 7. 1996
Ostrov	Bez UP	Ostrov	
Pavlovice	Územní plán obce Pavlovice	Pavlovice u Vlašimi	1. 7. 2000
Pravonín	Územní plán obce Pravonín	Křížov pod Bláníkem, Pravonín, Tisek	20. 12. 1999
Radošovice	Územní plán sídelního útvaru Radošovice	Radošovice u Vlašimi	7. 10. 2002
Rataje	Územní plán obce Rataje	Rataje u Vlašimi	17. 2. 2010
Řimovice	Územní plán sídelního útvaru Řimovice	Řimovice	2. 1. 2003
Slověnice	Územní plán Slověnice	Slověnice	13. 5. 2009
Snět	Územní plán Snět	Snět	6. 4. 2014
Soutice	Územní plán sídelního útvaru Soutice	Soutice	16. 12. 1999
Strojetice	Územní plán obce Strojetice	Strojetice	21. 11. 2000
Studený	Bez UP	Studený	
Šetějovice	Územní plán obce Šetějovice	Dolní Rápotice, Šetějovice	3. 1. 2001

Tichonice	Územní plán sídelního útvaru Tichonice	Soušice, Tichonice	10. 10. 1998
Tomice	Územní plán Tomice	Tomice u Dolních Kralovic	29. 10. 2010
Trhový Štěpánov	Územní plán sídelního útvaru Trhový Štěpánov	Trhový Štěpánov	12. 9. 1994
Velíš	Územní plán obce Velíš	Nesperry, Sedlečko u Velíše, Velíš	7. 5. 2003
Vlašim	Územní plán Vlašim	Vlašim, Bolina, Domašín, Hrazená Lhota, Nesperská Lhota, Znosim	13. 10. 2010
Vracovice	Územní plán Vracovice	Vracovice	29. 10. 2010
Zdislavice	Územní plán sídelního útvaru Zdislavice	Zdislavice u Vlašimi	15. 12. 1995

	UP, jejichž platnost končí k 31. 12. 2020
	UP dle zákona č. 183/2006 Sb.
	Obce bez územního plánu

Územní plány korigují rozvoj v jednotlivých obcích a stanovují rozvojové plochy. Rozvoj obcí se soustředí hlavně na stabilizaci ploch pro bydlení a občanskou vybavenost. Rozvoj ploch pro průmysl a výrobu je soustředěn do místních center a oblasti podél dálnice D1. V menších centrech se řeší možnost podnikání vymezením ploch se smíšenou funkcí. Rozvojové plochy nadmístního rozměru jsou definovány ve Vlašimi, jakožto hlavním centru MAS Blaník, jedná se o průmyslovou zónu na východě území při komunikaci II/125. Další významná rozvojová plocha se nachází v Lokti u dálnice D1 exit 66, jedná se plochu „Outlet Loket“. Zde se díky nezdařenému záměru výstavby obchodního centra jedná spíše o lokalitu brownfieldu. Východní část území MAS Blaník je rozvoj ovlivněn vodárenskou nádrží Želivka (Švihov) a jejím pásmo hygienické ochrany.

Územně plánovací dokumentaci na regionální úrovni představují **Zásady územního rozvoje Středočeského kraje** (dále jen ZUR SK) vydané formou opatření obecné povahy dne 7. 2. 2012, o kterých rozhodlo Zastupitelstvo Středočeského kraje na svém jednání dne 19. 12. 2011 usnesením č. 4-20/2011/ZK o vydání Zásad územního rozvoje Středočeského kraje.

Dle ZUR SK zasahuje na území MAS Blaník rozvojová osa krajského významu – rozvojová osa OSK3 Benešov - Vlašim, kde je kladen důraz na rozvoj bydlení podél silniční dopravní tepny II/112 a regionální železniční trati Benešov – Vlašim – Trhový Štěpánov. Do rozvojové osy spadá na území MAS Blaník katastrální území Vlašim, Domašín a Znosim. Dále je sídlo Vlašim vymezeno jako střední centrum ostatní, kde jsou stanoveny tyto zásady usměrňování rozvoje: a) **rozvítet obslužné funkce v oblasti školství, zdravotnictví a kultury pro svá spádová území**; b) **rozvítet bydlení a ekonomické aktivity, zejména aktivity v oblasti výroby a služeb vytvářející větší počet pracovních příležitostí pro město a jeho spádové území**; c) **zlepšovat dopravní obslužnost**; d) **chránit kulturní hodnoty a využívat jejich potenciál pro rozvoj cestovního ruchu**.

ZUR SK vymezuje v regionu tyto specifické oblasti krajského významu – **specifická oblast SOBk3 Neustupovsko – Načeradce** a **specifickou oblast SOBk4 Dolní Kralovice – Zbýšovsko**.

Ve **specifické oblasti SOBk3 Neustupovsko – Načeradce** leží obec Kamberk (k. ú. Kamberk), Louňovice pod Blaníkem (k. ú. Býkovice u Louňovic), Načeradec (k. ú. Daměnice, Horní Lhota, Načeradec, Olešná u Načeradce, Pravětice, Řísnice, Slavětín u Načeradce, Vračkovice, Zdiměřice u Načeradce) a jsou pro tuto oblast stanoveny tyto zásady pro usměrňování územního rozvoje: a) **spolupracovat s Jihočeským krajem na**

vytváření podmínek pro stabilizaci obyvatel oblasti; b) posilovat obytnou a obslužnou funkci obcí Neustupov, Jankov, Louňovice pod Blaníkem a Načeradec; c) zlepšit parametry silnice II/125 Vlašim – Mladá Vožice; d) zlepšit parametry silnice II/150 Votice – Kondrac; e) respektovat podmínky ochrany přírody v CHKO Blaník.

Další specifickou oblastí zasahující na území MAS Blaník je **SOBK4 Dolní Kralovice – Zbýšovsko** vymezená těmito sídli: Bernartice (k. ú. Bernartice u Dolních Kralovic, Borovsko), Blažejovice (k. ú. Blažejovice, Vítonice u Blažejovic), Čechtice (k. ú. Černiči), Děkanovice (k. ú. Děkanovice), Dolní Kralovice (k. ú. Dolní Kralovice, Libčice u Dolních Kralovic, Martinice u Dolních Kralovic, Vražďovy Lhotice, Zahrádčice), Dunice (k. ú. Dunice), Keblov (k. ú. Keblov), Křivsoudov (k. ú. Křivsoudov), Loket (k. ú. Alberovice, Bezděkov u Dolních Kralovic, Brzotice, Kačerov, Loket u Dolních Kralovic, Němčice u Dolních Kralovic, Všebořice u Dolních Kralovic), Šetějovice (k. ú. Dolní Rápotice, Šetějovice, Žibřidovice), Snět (k. ú. Snět), Strojetic (k. ú. Strojetic), Studený (k. ú. Studený), Tomice (k. ú. Tomice u Dolních Kralovic). Územní rozvoj je usměrňován takto: a) **spolupracovat se sousedními kraji Jihočeským a Vysočina na vytváření podmínek pro stabilizaci obyvatel oblasti (např. společným využíváním obslužných zařízení, řešení místní veřejné dopravy aj.); b) respektovat ochranu vodního zdroje Želivka; c) zlepšit parametry silnice II/150 Čechtice – Loket (D1); e) v území mimo ochranného pásma vodního zdroje Želivka stabilizovat zemědělskou výrobu.**

Rozvoj v území ovlivní i navrhované koridory přeložek a obchvatů silniční sítě, dle ZUR SK se jedná o:

- koridor pro umístění stavby D082 – silnice II/112: Čechtice, východní obchvat;
- koridor pro umístění stavby D110 – silnice II/125: úsek Veselka – hranice okresu, přeložka;
- koridor pro umístění stavby D111 – silnice II/125: úsek Vlašim – Kostelík, přestavba s přeložkou u Pavlovic;
- koridor pro umístění stavby D112 – silnice II/125: Vlašim, jihovýchodní obchvat;
- koridor pro umístění stavby D113 – silnice II/125: Kondrac, přeložka se západním obchvatem;
- koridor pro umístění stavby D114 – silnice II/125: úsek hranice kraje – Kamberk, přeložka vč. obchvatu Kamberka;
- koridor pro umístění stavby D120 – silnice II/150: Louňovice, propojení na silnici II/125;
- koridor pro umístění stavby D121 – silnice II/150: Křivsoudov, Alberovice západní obchvat;

ZÚR dále vymezují tyto koridory pro územní rezervy staveb na vybrané silniční síti nadmístního významu:

- přeložku silnice II/125 - obchvat Tehov;
- přeložku silnice II/150 - obchvat Načeradec;
- přeložku silnice II/150 - obchvat Horní Lhota (obec Načeradec);
- přeložku silnice II/150 - obchvat Čechtice;

ZÚR navrhuje tuto plochu a koridor pro umístění vodovodních staveb nadmístního významu:

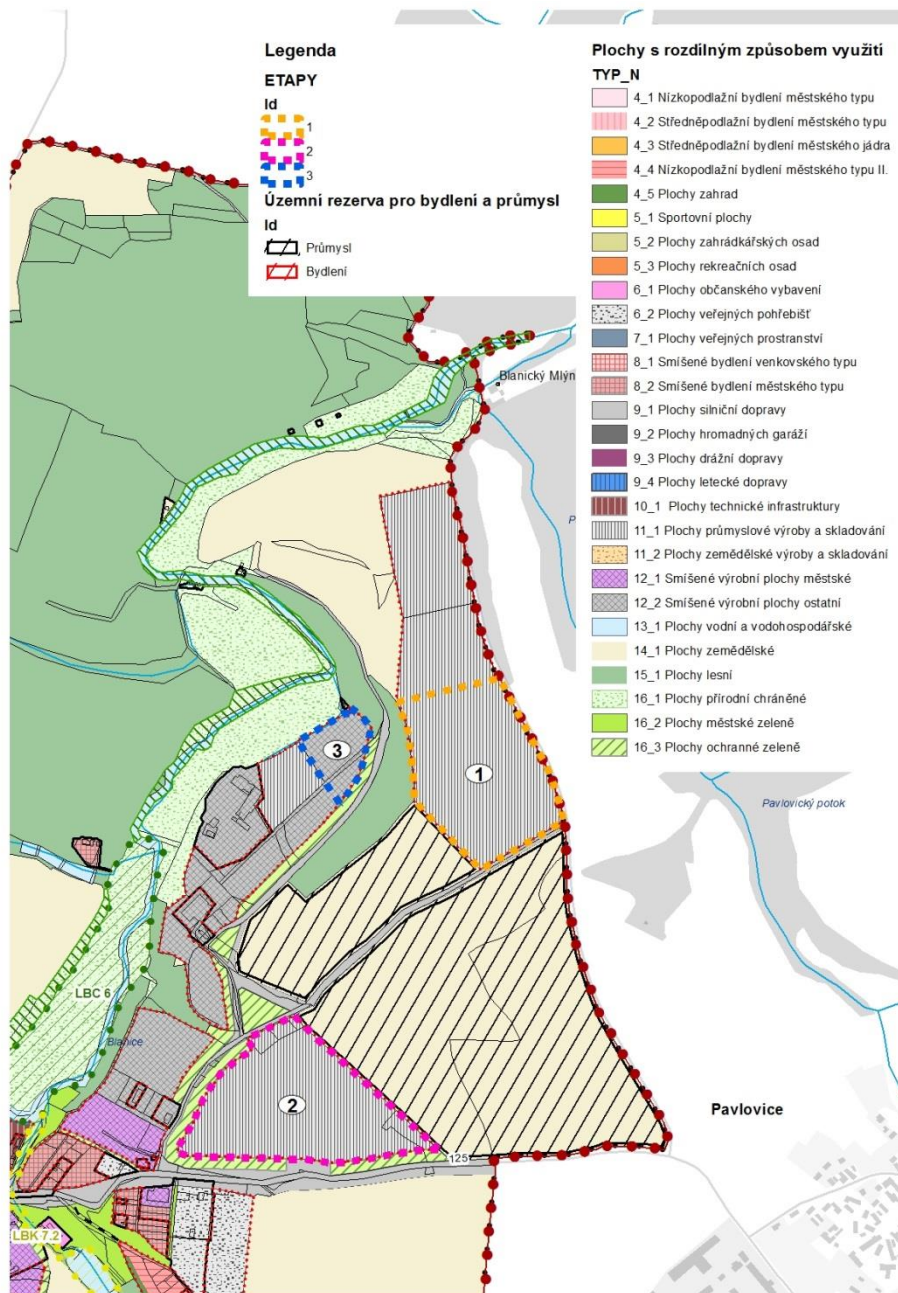
- koridor pro umístění stavby V10 – přírodní řad pro Vlašim a připojení Domašína;

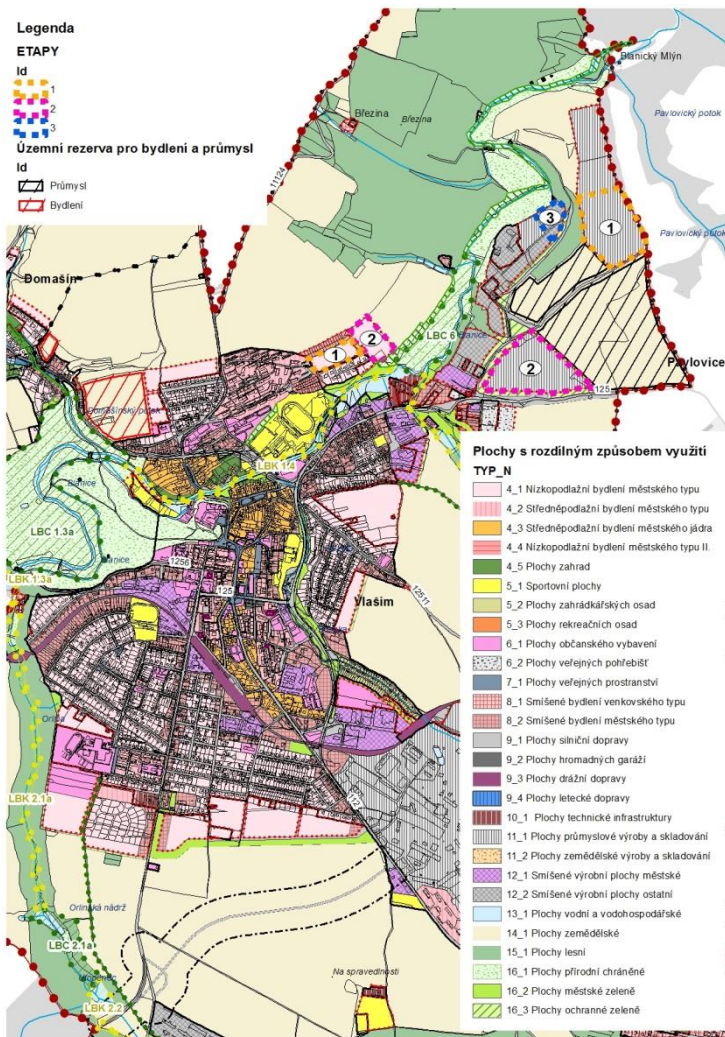
Na celorepublikové úrovni řeší rozvoj **Politika územního rozvoje České republiky** (dále jen „PÚR ČR“), schválená usnesením vlády ČR č. 929 ze dne 20. 7. 2009, která ve sledovaném území specifikuje pouze obecné požadavky na rozvoj a na území MAS Blaník nevymezuje žádné rozvojové plochy či oblasti, ani specifické plochy republikového významu.

1.2.1. DEFINOVÁNÍ ROZVOJOVÝCH OBLASTÍ

Územní rozvoj MAS Blaník je soustředěn na stabilizaci a rozvoj ploch pro bydlení, jednak vymezením ploch pro bydlení a dále zkvalitňováním podmínek bydlení (jedná se o obchvaty sídel na komunikacích II. třídy či zajištění dostatku vody pro Vlašim a Domašín). V centrech vybavenosti se klade důraz i na rozvoj v oblasti obslužnosti území či výrobní a průmyslové plochy s možností vytváření nových pracovních příležitostí.

Obrázek 1 a 2: Průmyslová zóna Vlašim (výřez z Územního plánu, zdroj: Odbor územního plánování MěÚ Vlašim)





1.2.1.1. ROZVOJOVÁ ÚZEMÍ

Hlavním rozvojovým územím je oblast Vlašimi a její blízké okolí s potenciálem rozvoje v oblasti bydlení, služeb i výrobních zón a s dobrým technickým zázemím. Území má dobrou dopravní vazbu na bývalé okresní město Benešov a dálnici D1 v dobré dojezdové vzdálenosti do Prahy.

Rozvojová oblast Louňovicko – Načeradec je ve svém rozvoji ovlivněna hned 2 důležitými aspekty: CHKO Blaník a Památkovou zónou Načeradec. Lokalita s dobrým rekreačním zázemím v oblasti ubytování, služeb a sítí turistických, cyklo- a naučných stezek. Předpoklad je rozvoj v oblasti rekreace, drobné výroby, zemědělství, kde nedochází k nadměrnému nepříznivému působení na okolí a bydlení s kvalitním životním prostředím a dopravní dostupností Jihočeského kraje.

Rozvoj území v lokalitě Dolnokralovicko je ovlivněn výstavbou vodárenské nádrže Želivka a jejími hygienickými pásmy. Díky výstavbě této nádrže došlo k přetřhání historických vazeb a izolování celé lokality. Jedná se o území s vynikající dostupností dálnice D1, ale špatnou dostupností a prostupností v rámci regionu, oblast se vyznačuje kvalitním životním prostředím, které předurčuje lokalitu k rozvoji rekreace a bydlení.

Čechticko je rozvojová oblast se stabilními podmínkami. Dobrá je znovu dopravní dostupnost dálnice D1 – exit 66 a po komunikacích II. třídy i do Jihočeského kraje.

Předpoklad k rozvoji v oblasti bydlení či skladování a drobné výrobě má i oblast podél dálnice D1. Tato lokalita v centru Čech má díky dálnici D1 dobrou dostupnost do Prahy i opačným směrem na Brno (Slovensko - Rakousko). Komunikace II. třídy zajišťují spojení i směrem na Kolín a Kutnou Horu. V Návrhu Politiky územního rozvoje – aktualizace č. 1 je toto území vymezeno jako **rozvojová osa republikového významu OS5a: Praha – Jihlava**.

Při sjezdu z dálnice D1 se nachází též „Outlet Loket“ – největší novodobé brownfield² MAS Blaník.

1.2.1.2. POZEMKOVÉ ÚPRAVY

Pozemkové úpravy jsou jedním z klíčových nástrojů pro rozvoj venkova. Mají nesporný efekt v oblasti udržitelného rozvoje a napomáhají rozvoji podnikání. Při provádění pozemkových úprav dochází k racionálnímu prostorovému uspořádání pozemků všech vlastníků půdy v řešeném území a podle potřeby také k reálnému vytyčení těchto pozemků v terénu. Současně se pomocí pozemkových úprav zajišťují podmínky pro zlepšení životního prostředí, ochranu a zúrodnění půdního fondu, funkční vodní hospodářství a zvýšení ekologické stability krajiny. Cestou pozemkových úprav se též obnovuje katastr nemovitostí.

Formy pozemkových úprav:

Jednoduché pozemkové úpravy (JPÚ) – představují řešení zpravidla jen části jednoho katastrálního území respektive pouze v něm vybraného problému, případně jejich prostřednictvím bývá provedena rekonstrukce nebo upřesnění přídělů.

Komplexní pozemkové úpravy (kPÚ) – představují komplexní řešení zpravidla celého katastrálního území (mimo zastavěné území) včetně zpřístupnění pozemků, protierozní ochrany, vodohospodářských opatření a ekologické stability území.

Cíle pozemkových úprav:

- obnovení osobního vztahu lidí k zemědělské půdě a krajině
- vytvoření podmínek pro racionální hospodaření na zemědělských pozemcích
- rozvoj trhu s půdou především směrem k zemědělství
- důsledná ochrana zemědělské půdy jako výrobního prostředku
- ochrana kvality vody, zvýšení její retence v krajině a minimalizace povodňových škod
- obnovení struktury krajiny, zvýšení její biodiverzity a celkové ekologické stability

Výsledkem pozemkových úprav je:

- obnovený digitalizovaný katastr nemovitostí s optimalizovaným uspořádáním půdní držby a jasně definovanými právy k jednotlivým pozemkům schválený plán společných zařízení zahrnující opatření sloužící ke zpřístupnění pozemků, k protierozní ochraně, vodohospodářská opatření a opatření k ochraně a tvorbě životního prostředí
- nezbytný podklad pro územní plánování a veškeré rozvojové programy území

² Brownfield = nemovitost (pozemek, stavba, objekt, areál), která je opuštěná nebo nedostatečně využitá, je zanedbaná a může být případně i kontaminovaná. Vznikla jako pozůstatek průmyslových, těžebních, zemědělských, armádních, rezidenčních, dopravních či jiných aktivit nebo občanské vybavenosti.

Zdroj: www.rackova.cz/file.php?nid=4422&oid=2838657

Náběh pozemkových úprav je pomalý. Dle podkladů Ministerstva zemědělství je zde dokončeno 6 jednoduchých a 9 komplexních pozemkových úprav. Dále jsou pozemkové úpravy zahájeny na 12 katastrálních územích.

Přehled pozemkových úprav na území MAS Blaník:

ID	Forma	Název	Okres	Katastrální území	Stav
6335	JPÚ s výměnou vlastnických práv	JPÚ Vesecký	Benešov	Soušice	Ukončená JPÚ
5195	KPÚ	KPÚ Borovsko	Benešov	Borovsko	Zahájená KPÚ
5838	KPÚ	KPÚ Býkovice u Louňovic	Benešov	Býkovice u Louňovic	Zahájená KPÚ
5199	KPÚ	KPÚ Šetějovice	Benešov	Šetějovice	Zahájená KPÚ
229	KPÚ	KPÚ Studený	Benešov	Studený	Ukončená KPÚ
6479	KPÚ	KPÚ Světlá pod Blaníkem	Benešov	Světlá pod Blaníkem	Zahájená KPÚ
4889	KPÚ	KPÚ Sedlečko u Veliše	Benešov	Sedlečko u Veliše	Ukončená KPÚ
2909	KPÚ	KPÚ Pravětice	Benešov	Pravětice	Ukončená KPÚ
4906	KPÚ	KPÚ Pravonín	Benešov	Pravonín	Zahájená KPÚ
8273	KPÚ	KPÚ Nesperská Lhota	Benešov	Nesperská Lhota	Zahájená KPÚ
2525	KPÚ	KPÚ Miřetice	Benešov	Miřetice	Ukončená KPÚ
6652	KPÚ	KPÚ Louňovice pod Blaníkem	Benešov	Louňovice pod Blaníkem	Zahájená KPÚ
4905	KPÚ	KPÚ Křížov	Benešov	Křížov pod Blaníkem	Ukončená KPÚ

3436	KPÚ	KPÚ Kuňovice	Benešov	Kuňovice	Zahájená KPÚ
113	KPÚ	KPÚ Kamberk	Benešov	Kamberk	Ukončená KPÚ
8319	KPÚ	KPÚ Kladruby u Vlašimi	Benešov	Kladruby u Vlašimi	Zahájená KPÚ
2526	KPÚ	KPÚ Dunice	Benešov	Dunice	Ukončená KPÚ
3631	KPÚ	KPÚ Horní Lhota	Benešov	Horní Lhota	Ukončená KPÚ
5175	KPÚ	KPÚ Hrazená Lhota	Benešov	Hrazená Lhota	Zahájená KPÚ
5173	KPÚ	KPÚ Domašín	Benešov	Domašín	Zahájená KPÚ
5203	KPÚ	KPÚ Veliš	Benešov	Veliš	Zahájená KPÚ
109	KPÚ	KPÚ Vracovice	Benešov	Vracovice	Ukončená KPÚ
8274	KPÚ	KPÚ Znosim	Benešov	Znosim	Zahájená KPÚ
6341	JPÚ s výměnou vlastnických práv	JPÚ Beranová	Benešov	Nakvasovice	Ukončená JPÚ
6374	JPÚ s výměnou vlastnických práv	JPÚ František Schorný	Benešov	Kamberk	Ukončená JPÚ
6357	JPÚ s výměnou vlastnických práv	JPÚ Horáčková	Benešov	Křivsoudov	Ukončená JPÚ
6344	JPÚ s výměnou vlastnických práv	JPÚ Šusta	Benešov	Psáře	Ukončená JPÚ
6381	JPÚ s výměnou vlastnických práv	JPÚ Švarc Stanislav a Alice	Benešov	Tichonice	Ukončená JPÚ

1.2.1.3. ZEMĚDĚLSTVÍ

Z pohledu rozvoje zemědělské činnosti je územní plán a jeho dobré nastavení klíčovým prvkem možnosti rozvoje podnikání, které vždy na venkov patřilo.

V průběhu minulého století jsme se bohužel často dostali do situace, když v řadě obcí vznikaly velkokapacitní zemědělské objekty, které svým charakterem mohly obtěžovat život občanů obce.

Dnes tomu tak díky moderním technologiím a hlavně renesanci rodinného způsobu hospodaření není a je možné realizovat zemědělskou činnost s respektem vůči vysokým nárokům na pohodu a klid ostatních obyvatel obce. K tomu napomůže v letech 2014 – 2020 i Program rozvoje venkova ČR, který je více než v přechozím období zacílen na zemědělce a diversifikaci jejich aktivit. Je tedy vysoce pravděpodobné, že řada obyvatel bude hledat způsoby, jak začít zemědělskou činností i v obcích, kde doposud zemědělství bylo realizováno třeba jenom formou dojezdu obsluhy a techniky ze vzdálenější obce.

Z hlediska rozvoje zemědělské činnosti je důležité při tvorbě územních plánů myslet na ustanovení § 18 odst. 5 stavebního zákona, který říká: „V nezastavěném území lze v souladu s jeho charakterem umísťovat stavby, zařízení, a jiná opatření pouze pro zemědělství, lesnictví, vodní hospodářství, těžbu nerostů, pro ochranu přírody a krajiny, pro veřejnou dopravní a technickou infrastrukturu, pro snižování nebezpečí ekologických a přírodních katastrof a pro odstraňování jejich důsledků, a dále taková technická opatření a stavby, které zlepšují podmínky jeho využití pro účely rekreace a cestovního ruchu, například cyklistické stezky, hygienická zařízení, ekologická a informační centra. Uvedené stavby, zařízení a jiná opatření včetně staveb, které s nimi bezprostředně souvisejí včetně oplocení, lze v nezastavěném území umísťovat v případech, pokud je územně plánovací dokumentace výslovně nevylučuje.“ **Odkaz na tento paragraf zákona je vhodné uvést u definování přípustného využití ploch zemědělských v rámci územního plánu, pokud není v obci důvod pro vyloučení některých staveb.**

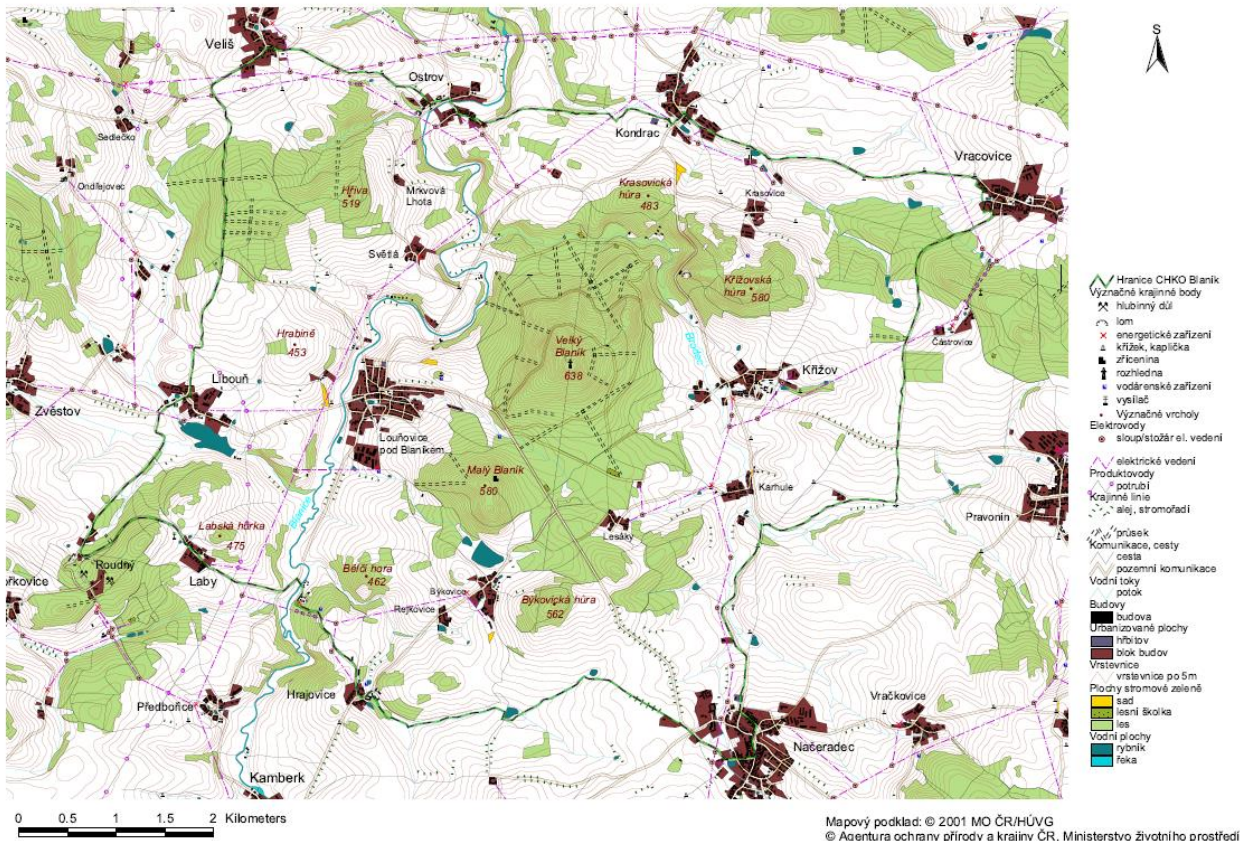
1.2.1.4. CHKO BLANÍK

Chráněná krajinná oblast (dále CHKO) Blaník byla vyhlášena výnosem Ministerstva kultury ČSR č. 17332/81 ze dne 29. prosince 1981 o zřízení chráněné krajinné oblasti Blaník.

Posláním vyhlášení oblasti je dle výnosu: "...ochrana všech hodnot krajiny, jejího vzhledu a jejích typických znaků i přírodních zdrojů a vytváření vyváženého životního prostředí; k typickým znakům krajiny náleží zejména její povrchové utváření včetně vodních toků a ploch, klima krajiny, vegetační kryt a volně žijící živočišstvo, rozvržení lesního a zemědělského půdního fondu a ve vztahu k ní také rozmístění a urbanistická skladba sídel, kulturní a historické stavby a místní zástavba lidového rázu."

CHKO Blaník se rozkládá na ploše 4029 ha. Na území MAS Blaník zasahuje CHKO do území obce s rozšířenou působností Vlašim a do katastrálních území Býkovice u Louňovic, Kamberk, Kondrac, Křížov pod Blaníkem, Louňovice pod Blaníkem, Načeradec, Ostrov u Veliše, Pravětice, Pravonín, Světlá pod Blaníkem, Veliš a Vracovice.

Orientační mapa CHKO Blaník



Na území CHKO Blaník bylo vyhlášeno pět maloplošných chráněných území se zvýšenou ochranou: přírodní rezervace Velký Blaník, Malý Blaník a Podlesí a přírodní památky Částrovické rybníky a Rybník Louňov.

Správa CHKO Blaník sídlí v Louňovicích pod Blaníkem.

1.2.1.4.1. Charakteristika území

Charakteristické a specifické rysy CHKO Blaník

1.2.1.4.1.1. Krajinný ráz

Oblast leží ve východní části Vlašimské pahorkatiny (Mladovožická pahorkatina, Blanická brázda). Základním rysem krajiny je výrazné zvlnění terénu a členitost podporovaná zářezý údolí Blanice s jejími přítoky. Hlavní dominantou, prostorovým předělem a vzhledem k výraznému charakteru zalesněné horské krajiny i samostatným krajinným celkem je skupina Velkého a Malého Blaníku s přilehlou Křížovskou Hůrou na severu a Býkovickou Hůrou na jihu. Tento masiv s nejvyšše položeným bodem v CHKO (vrchol 638 m) odděluje mírněji zvlněný východní krajinný celek Křížovsko - Načeradec s širokým údolím potoka Brodce od západního krajinného celku Louňovického, který je dramaticky protínán údolím nejvýraznějšího toku v krajině - Blanice. Střídání zalesněných vrchů a obhospodařovaných svahů s nevelkými sídly vesměs středověkého původu si doposud zachovalo ráz mozaikově uspořádané harmonické kulturní krajiny. Tento dojem podporují pobřežní porosty drobných vodních ploch i potoků a křoviny v místech bývalých polních cest.

Sídlištní útvary jsou převážně malé s půdorysy více než jedno století neměněnými. Výjimkou jsou pouze bývalé střediskové obce, které se rozšířily nejen o zemědělské areály, ale i o nové obytné zóny. Ve zvlněné krajině jsou však vnímána především jejich dominantně položená historická centra s věžemi kostelíků. Kromě

románských kostelíků přestavovaných v období gotiky a baroka jsou pro území charakteristické drobné kaple se zvonice. Malé vísky a samoty jsou doposud obklopeny ovocnými sady a jejich stavení stojí na místě zaznamenaném již ve stabilním katastru. Nedílnou součástí krajiny jsou drobné sakrální prvky - křížky a boží muka.

Načeradec byl roku 2003 vyhlášen městskou památkovou zónou.

1.2.1.4.1.2. Hospodářské využití

V CHKO Blaník jsou nejčastějším a zároveň tradičním způsobem využívání území zemědělství a lesní hospodářství. Zemědělská produkce je různorodá, převažuje pěstování obilovin, řepky a krmiv pro chov skotu (kukuřice, jeteloviny) na orné půdě. Průmysl se v CHKO nevyskytuje a jeho nové zavádění není z hlediska ochrany přírody a krajiny žádoucí. Těžba nerostných surovin zasáhla území CHKO jen minimálně, lokálně byl těžen kámen a při okraji CHKO zlato (mimo území MAS Blaník). Zřizování nových malých provozoven v obcích (IV. zóna CHKO) není v rámci jejich rozvoje v rozporu se zájmy ochrany přírody a krajiny. Rekreační využívání oblasti může být vhodnou rozvojovou aktivitou, pokud nebude mít negativní vliv na krajinný ráz.

1.2.1.4.1.3. Hydrologie

Osu CHKO Blaník tvoří řeka Vlašimská Blanice, tekoucí přibližně z jihu na sever. Přítoky nejsou vesměs příliš vodné, ale jejich nepravidelná a zahloubená údolí dotváří charakteristické rysy zdejší krajiny.

Z hydrologického hlediska se jedná o území s malými zásobami spodní vody.

V oblasti je celá řada studánek, dnes většinou neudržovaných, dle průzkumů však některé z nich mají dodnes pitnou vodu (jde většinou o podsvahové vývěry). K zásobování obyvatel jsou využívány pouze podpovrchové vody, jímané ze studní, všechny větší obce v oblasti mají svůj veřejný vodovod.

V současnosti je na celém území CHKO Blaník několik desítek převážně menších rybníků o celkové výměře přes 43 hektarů.

1.2.1.4.1.4. Vegetace

Hlavním a téměř jediným přirozeným vegetačním typem na tomto území je les. Druhová skladba odpovídala dubobukovému až bukovému vegetačnímu stupni s dubem, bukem a jedlí s příměsí javoru klenu a lípy ve specifických suťových polohách Velkého a Malého Blaníku. Na výslunných jižních a jihozápadních svazích lze předpokládat větší výskyt dubu, habru a borovice, v údolích vodních toků porosty olše lepkavé, vrb a jasanu i vtroušeného smrku.

Dvě třetiny plochy CHKO tvoří zemědělsky obdělávaná půda, louky, mokřady a rybníky, třetinu plochy zaujímají lesní porosty.

Na území CHKO Blaník je vyhlášeno celkem 22 památných stromů.

1.2.1.4.1.5. Fauna

Celkový charakter současné fauny CHKO Blaník je určen především polohou území ve Středočeské pahorkatině, tzn., že zde převažují živočišné listnatých lesů. Vyskytují se zde ale i druhy tzv. kulturní stepi, synantropní druhy, druhy introdukované i druhy s širokou ekologickou valencí.

Nejvýznamnější je fauna vodních toků a drobných i větších stojatých vod.

1.2.1.4.1.6. Cestovní ruch

V CHKO Blaník je vyznačeno cca 30 km cykloturistických tras a 20 km tras pro pěší turisty. Pěší turistika má v CHKO Blaník dlouholetou tradici. Výlety na Blaník dlouho souvisely s blanickou pověstí. K turistické oblibě přispěla i stavba první rozhledny na Velkém Blaníku roku 1895. Druhá rozhledna, postavená roku 1941, stojí na Velkém Blaníku dosud.

Ubytovací služby jsou poskytovány v rekreačním středisku Smršťov, dále v obcích Ostrov, Kondrac, Světlá, Načeradec, Louňovice pod Blaníkem a Veliš.

Stravovací služby jsou v CHKO zajištěny celoročně v obcích Louňovice, Kondrac, Načeradec a Pravonín.

V Louňovicích pod Blaníkem provozuje Mikroregion Blaník infocentrum v objektu zámku.

V přípravě je výstavba návštěvnického střediska Dům přírody Blaníku pod Velkým Blaníkem u nástupního místa na naučnou stezku „S rytířem na Blaník“ u obce Kondrac.

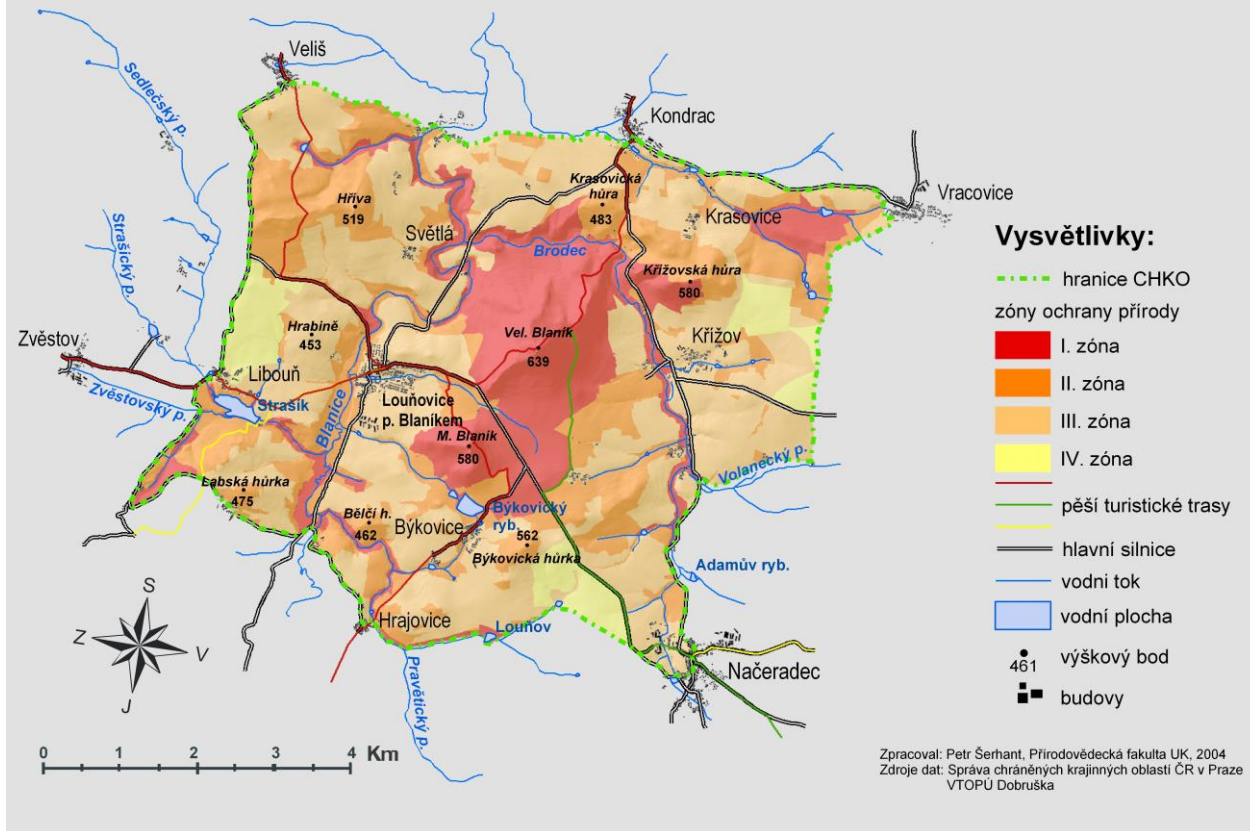
1.2.1.4.2. Ochrana přírody

1.2.1.4.2.1. Zonace CHKO

Podle ustanovení § 25 odstavce 2 zákona o ochraně přírody a krajiny č. 114/1992 Sb. se „hospodářské využívání chráněných krajinných oblastí provádí podle zón odstupňované ochrany tak, aby se udržoval a zlepšoval jejich přírodní stav a byly zachovány a vytvářeny optimální ekologické funkce těchto území.“

Základní ochranné podmínky platné pro zóny CHKO jsou zakotveny v § 26 uvedeného zákona. K bližšímu určení způsobu ochrany přírody CHKO Blaník byly vymezeny 4 zóny odstupňované ochrany přírody. Zonace byla vymezena s ohledem na přítomnost zvláště chráněných území, prvků ÚSES různých úrovní a výskyt zvláště chráněných a vzácných druhů živočichů a rostlin a cenných minerálů. U nelesních pozemků byly vymezovány čtyři zóny, u lesních tři zóny (pouze I., II.a III. zóna).

ZÓNY OCHRANY PŘÍRODY



1.2.1.4.2.2. Strategie ochrany přírody a krajiny v CHKO

Dlouhodobým cílem ochrany přírody a krajiny v CHKO je uchování typického rázu harmonické krajiny s komplexem přírodě blízkých lesů v centru CHKO na Velkém a Malém Blaníku, s meandrujícím tokem Blanice a se střídáním lesních a zemědělských ploch a menších sídel a zachování přirozených a polopřirozených společenstev se vzácnými a ohroženými druhy rostlin a živočichů.

V ochraně přírody bude pozornost zaměřena na zachování a ochranu vodních ploch, vodních toků a drobných mokřadů přirozeného a polopřirozeného charakteru, lesních společenstev s dochovanou skladbou s převahou autochtonních listnatých dřevin, polopřirozených lučních společenstev, zvyšování ekologické stability lesů, udržování druhové rozmanitosti cílenou péčí o cenná společenstva a vzácné a chráněné druhy rostlin a živočichů a jejich biotopy.

V ochraně krajiny bude pozornost soustředěna na zachování a ochranu typického rázu harmonické krajiny a udržení její pestrosti, včetně zachování vybraných kulturních a historických charakteristik.

1.2.1.5. GEOPARK

Celé území MAS Blaník z. s. spadá do nově vyhlášeného národního geoparku Kraj blanických rytířů (datum vyhlášení 5. 6. 2014). Řídící organizací geoparku je Český svaz ochránců přírody Vlašim.

Geoparky jsou území se zajímavými a vzácnými geologickými fenomény a navazujícím zachovalým přírodním a kulturním dědictvím, atraktivní turistickou nabídkou a aktivní místní komunitou, která místní fenomény využívá především formou udržitelného cestovního ruchu. Geoparky vznikají z dobrovolné iniciativy. Nejde tedy o kategorii zvláště chráněného území a pro obyvatele nevyplývají z vyhlášení žádná omezení. Geoparky vznikají kvůli lidem, kteří v nich žijí a kteří je navštěvují, pro rozvoj jejich poznání i citové vazby k přírodě a krajině. Certifikované národní geoparky vyhláší ministr životního prostředí na doporučení Rady národních geoparků. V České republice existuje v roce 2014 dalších pět geoparků: Český ráj, Železné hory, Egeria, GeoLocí a Podbeskydí. Zřízení „národního geoparku“ se připravuje ještě na dalších územích v ČR, např. Geopark Joachima Barranda, Geopark Jeseníky, Geopark Ralsko a Geopark Vysočina. Každé území, které o získání certifikátu usiluje, musí doložit svůj potenciál jak v oblasti dobrovolné ochrany a osvěty v oblasti přírodního a kulturního dědictví, tak cestovního ruchu.

1.2.1.5.1. GEOPARK KRAJ BLANICKÝCH RYTÍŘŮ

Geopark je přibližně vymezen na severu řekou Sázavou mezi městy Ledec nad Sázavou a Sázava. Na jih pak zasahuje k Mladé Vožici. Na východě zahrnuje přehradní nádrž Švihov a na západě dosahuje nejdále k městu Votice. Jeho celková rozloha činí 1152 km². Přesné vymezení hranice geoparku je znázorněno v mapce.

Geopark je převážně tvořen nejstarším stavebním kamenem Českého masivu – moldanubikem. Začátky geologické historie geoparku můžeme sledovat od mladších starohor. Horniny zde vznikaly před 1 miliardou až 450 miliony let jako mořské sedimenty. Příkrovová stavba moldanubika vznikla během 100 milionů let trvajícího variského vrásnění, které začalo přes 390 miliony let. Vzniklé horstvo bylo následně vystaveno silné erozi. Současné pozdní naznačuje, že dnešní povrch, po kterém chodíme, byl na konci prvohor v hloubce minimálně 4 km! Bez nadsázky tedy geopark Kraj blanických rytířů reprezentuje obnažené kořeny variského horstva.

Dominantním geomorfologickým prvkem geoparku je Blanická brázda, protékaná nad řekou Blanicí a částečně i Sázavou. Geologická struktura této rozsáhlé 130 km dlouhé příkopové propadliny dokládá dlouhou historii jejího vzniku. Na zlomy Blanické brázdy je vázáno četné zrudnění a v propadlině docházelo k sedimentaci a uhlotvorným procesům. Druhým zásadním fenoménem je Sázava s jejím složitým vývojem a významnými fenomény v podobě Stvořidel, opuštěného koryta u Chabeřic či sedimentů na terasách vysoko nad současnou řekou.

Mezi nejvýznamnější geologické lokality geoparku dále patří: Velký a Malý Blaník, hadce s endemickou květenou u Želivky a u Mladé Vožice, Ledecský kras, zlatodůl Roudný, vápencové čocky u Votic a Vlašimi, permské pískovce a ložisko antracitu u Chobota, vrch Fialník, archeologický významný lom Bílý kámen u Sázavy, fluoritový důl u Kožlí, doly na tuhu u Psář a další.

Pro rozvoj turistického ruchu v geoparku Kraj blanických rytířů je zásadní projekt společné propagace, na kterém se podílí mnoha partnerů z území geoparku, zejména města a obce. Patří do něj zejména vydávání letáků, Rytířských novin a dalších tiskovin, společné webové stránky www.blanicti-rytiri.cz, facebook a

propagace regionu v dalších médiích. Další zásadním projektem je zavedené udělování značky původu „KRAJ BLANICKÝCH RYTÍŘŮ regionální produkt ©“ a provoz návštěvnických objektů a objektů turistické infrastruktury s nadregionálním významem (v rámci MAS Blaník jde zejména o: Naučnou stezku S rytířem na Blaník s rozhlednou na Velkém Blaníku, Podblanické muzeum, naučnou stezku a objekty v zámeckém parku ve Vlašimi, Včelí svět, paraZOO, Farmu Blaník atd.).

OBRÁZEK: Hranice Geoparku (Zdroj: ČSOP Vlašim)

Geopark Kraj blanických rytířů - geologické lokality



číslo	název lokality
2	Velký Blaník
3	MalýBlaník
4	Dolnokralovické hadce
5	Kaňon Brodce
6	Štěpánovský lom
7	Hadce u Šebífova a Hrnčíf
8	Lom Mladovice
9	Zámecká skála
10	Šeptouchov
11	Kácov - skály
12	Lom Bilkovice
13	Kožlí - důl fluorit
14	Čertovy díry
15	Zlatodůl Roudný
17	Soutice - pískovna
18	Džbány
19	Milčín - Český lev
20	Vápenice u Votic
21	Hřiva
22	Jinošvské lomy
23	Zvěstov
24	Chobot
25	Křížovský lom
26	Psáře
27	Fialník
28	Na stříbrné
29	Stvořidla
30	Bílý kámen

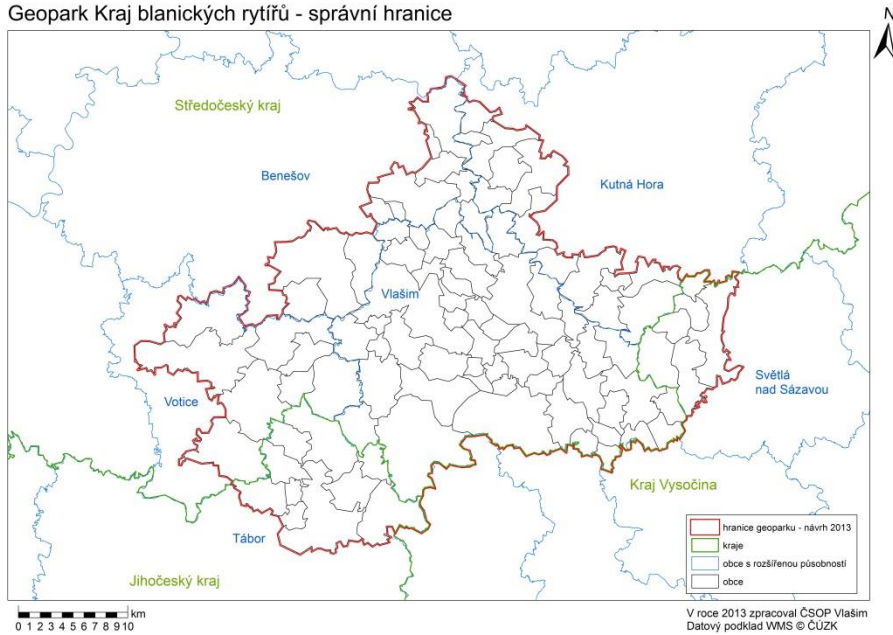
- lokality
- - - - - Blanická brázda
- hranice geoparku



V roce 2013 zpracoval ČSOP Vlašim
Datový podklad WMS © ČÚZK

OBRÁZEK: Správní hranice Geoparku (Zdroj: ČSOP Vlašim)

Geopark Kraj blanických rytířů - správní hranice



KAPITOLA 3: Analýza problémů – vymezení konkrétních problémů, které brání dalšímu rozvoji území na základě socioekonomické analýzy¹

KAPITOLA 3: Analýza problémů – vymezení konkrétních problémů, které brání dalšímu rozvoji území na základě socioekonomické analýzy	1
1.1. Shrnutí hlavních problémů regionu v rámci klíčových oblastí	4
1.2. Doložení identifikovaných problémů na základě dat z území (sociodemografická analýza) ...	8
1.2.1. Rozvoj obcí	8
1.2.2. Výchova a vzdělávání	24
1.2.2.1. Předškolní výchova	24
1.2.2.1.1. Základní údaje o MŠ na území	24
1.2.2.1.2. Výzkum – standardizované rozhovory	27
1.2.2.2. Základní školství	28
1.2.2.2.1. Základní údaje o ZŠ na území	28
1.2.2.2.2. Identifikované problémové okruhy	32
1.2.2.3. Střední školství	35
1.2.2.4. Další vzdělávání	41
1.2.3. Kulturní, spolková a zájmová činnost	44
1.2.3.1. Celková charakteristika	44
1.2.3.2. ÚZEMÍ MAS BLANÍK – shrnutí výsledků z dotazníkového šetření	46
1.2.3.2.1. Právní forma organizací	46
1.2.3.2.2. Historie a tradice	47
1.2.3.2.3. Cílové skupiny	47
1.2.3.2.4. Na jakém území organizace působí	48
1.2.3.2.5. Personální zajištění činnosti organizací	49
1.2.3.2.6. Finanční zdroje a rozpočet	49
1.2.3.2.7. Klíčové aktivity pro rozvoj činnosti	51

¹ **Autoři této kapitoly:** Pracovní skupina Rozvoj obcí: Ing. Jitka Hořtová, MgA. Eva Vrzalová, Ing. Eliška Švejdrová, Bc. Jaroslav Švejda; Pracovní skupina Výchova a vzdělávání: Mgr. Petr Jíša, Mgr. Jitka Fialová, Petra Fialová; Pracovní skupina Kulturní, zájmová a spolková činnost: Mgr. Eva Hájková, Mgr. Stanislav Kužel, Mgr. Jan Urban, Mgr. Zuzana Klímová vaňková; Pracovní skupina sociální služby: Mgr. Pavla Kovalská, Jana Vajsarová, DiS., Bc. Daniela Laloučková, Bc. Věra Janoušová, Mgr. Petra Dubová Bouzová, Mgr. Petra Rajma nová; Pracovní skupina Cestovní ruch: Lenka Röschelová, Mgr. Kateřina Červenková, Mgr. Radovan Cáder; Pracovní skupina Využití potenciálu krajiny: Ing. Karel Kříž, Ing. Ivana Křížová, Ing. Mgr. Martin Kloudys, Pavel Duda a Mgr. Renata Vondráková; **doplnění, editace textů** Mgr. Zuzana Klímová Vaňková a Bc. Jaroslav Švejda; EKOTOXA s.r.o. (kartogramy)

1.2.3.2.8.	Největší potřeby pro rozvoj činnosti	52
1.2.3.2.9.	Hlavní překážky v rozvoji organizace	53
1.2.3.3.	MIKROREGION PODBLANICKO - MĚSTO VLAŠIM.....	53
1.2.3.4.	MIKROREGION PODBLANICKO – OSTATNÍ OBCE.....	56
1.2.3.5.	MIKROREGION BLANÍK	58
1.2.3.6.	MIKROREGION ČESKÝ SMARAGD.....	61
1.2.3.7.	MIKROREGION ŽELIVKA.....	63
1.2.4.	Sociální služby v MAS Blaník.....	67
1.2.4.1.	Poskytovatelé sociálních služeb.....	68
1.2.4.2.	Přehled projektů a opatření – výstupy z analýz zpracovaných v rámci KPSS Benešov a pracovních skupin na území MAS Blaník	72
1.2.4.2.1.	Podpora rodiny	72
1.2.4.2.2.	Podpora osob ohrožených sociálním vyloučením a vyloučených.....	74
1.2.4.2.3.	Podpora zaměstnanosti:.....	74
1.2.4.2.4.	Podpora samostatnosti osob se zdravotním postižením	75
1.2.4.2.5.	Podpora setrvání občanů/lidí v domácím prostředí	76
1.2.4.2.6.	Zkvalitnění pobytových sociálních služeb.....	76
1.2.4.2.7.	Podpora informovanosti	77
1.2.5.	Cestovní ruch	78
1.2.5.1.	Přírodní podmínky.....	78
1.2.5.2.	Hlavní turistické cíle	78
1.2.5.2.1.	Příroda.....	79
1.2.5.2.2.	Kulturní památky.....	79
1.2.5.2.3.	Expozice.....	81
1.2.5.3.	Dopravní infrastruktura.....	81
1.2.5.4.	Podmínky pro cestovní ruch	82
1.2.5.4.1.	Pěší turistika	82
1.2.5.4.2.	Cyklistický cestovní ruch.....	83
1.2.5.4.3.	Cestování a jízdy na koních.....	85
1.2.5.4.4.	Incentivní cestovní ruch	86
1.2.5.4.5.	Turistika pro handicapované	87
1.2.5.4.6.	Ubytovací služby	89
1.2.5.4.7.	Stravovací služby.....	90
1.2.5.4.8.	Značení regionálních produktů	91

1.2.5.4.9.	Geocaching	91
1.2.5.4.10.	Vyhlídkové lety.....	92
1.2.5.4.11.	Průvodcovská služba	92
1.2.5.4.12.	Sportovní vyžití.....	92
1.2.5.5.	Dostupnost informací návštěvníkům	92
1.2.5.5.1.	Infocentra	93
1.2.5.5.2.	Projekt jednotné propagace Kraj blanických rytířů	94
1.2.6.	Využití potenciálu krajiny	96
1.2.6.1.	Přírodní podmínky.....	96
1.2.6.2.	Historie osídlení	96
1.2.6.3.	Dopravní infrastruktura.....	97
1.2.6.4.	Životní prostředí.....	98
1.2.6.5.	Podnikání, výroba, zaměstnanost	98

1.1. Shrnutí hlavních problémů regionu v rámci klíčových oblastí

<p>A= Rozvoj obcí</p>	<p>Základním problémem je demografický vývoj území - odliv obyvatel z regionu, stárnutí populace na území MAS Blaník. Je nezbytné zastavit odliv především mladých lidí z regionu a vytvořit příznivé podmínky pro život i nově příchozích obyvatel.</p> <p>Většině obcí na území MAS Blaník končí platnost územních plánů (28 UP) k 31.12.2020, po tomto datu se bude obec moci rozvíjet pouze v rámci zastavěného území, což čeká i obce bez územního plánu (9 obcí). Chybí podpora tvorby územně plánovací dokumentace a územně plánovacích podkladů. Dalšími problémy jsou nedořešené obchvaty jednotlivých obcí, absence chodníků, nedostatek parkovacích míst v centrech a nedostatek finančních prostředků. Úroveň technické vybavenosti obcí na území MAS Blaník je rozdílná a liší se velikostí a polohou sídla. V současné době je nedostatečná podpora výstavby, modernizace a údržby veřejné infrastruktury (tento pojem zahrnuje: technickou, dopravní infrastrukturu, občanské vybavení a veřejná prostranství) a to především z pohledu malých obcí.</p> <p>Území MAS Blaník je ovlivněno těmito hlavními limity území: procházející dálnicí D1, CHKO Blaník, městská památková zóna Načeradec a vodárenskou nádrží Želivka.</p> <p>Nyní je patrná nedostupnost nebo zhoršování dostupnosti služeb na venkově. Chybí příznivé podmínky pro podnikání.</p> <p>Ohrožení rázu regionu plánovanou výstavbou vysokorychlostní trati.</p>
<p>B = Výchova a vzdělávání</p>	<p>Místním vzdělávacím institucím chybí peníze na vývoj, vhodné zázemí a vybavení škol. Školy je potřeba dále dotovat – koncepčně a v jednodušším systému. Pro obce je financování škol velmi zatěžující.</p> <p>Vznikla nežádoucí konkurence škol v rámci boje o žáka – tedy přidělené peníze. V důsledcích toto zhoršuje spolupráci a komunikaci mezi školami v území. Chybí plán rozvoje škol (kapacity, atraktivní nabídka vzdělávacích programů, projektů, náplně výuky). Z hlediska demografického vývoje je stav počtu dětí v MŠ za poslední roky mírně zvyšující – s tím i počet pedagogů. V základních školách byl zaznamenán opačný trend. V budoucnu se očekává pokles počtu žáků. V obcích nad 500 obyvatel školy dále existují, i když některé budovy (zvláště v menších obcích) nejsou plně využity a toto s sebou nese zvýšené finanční nároky na zřizovatele. Je třeba uvažovat o vhodnějším a plnohodnotném využití. Rušení škol na venkově je vnímáno všemi zainteresovanými aktéry velmi negativně. Uzavírání venkovských škol s sebou nese hrozbu dalšího vylidňování venkova.</p> <p>S výhledem sestupného trendu demografického vývoje také vyvstává otázka</p>

	<p>dopravní obslužnosti škol. V současnosti je sice samotná doprava do základních škol zajištěna dostatečně, nicméně středoškoláci se již potýkají s nedostatečnou dopravní obslužností. Navíc volnočasové aktivity jsou pro řadu žáků z malých obcí nedostupné, neboť doprava jindy, než v čase začátku a konce výuky na ZŠ, není dostatečně zajištěna.</p> <p>Školy se potýkají s nedostatkem finančních prostředků, v důsledku čehož jsou omezovány výdaje na vzdělávání pedagogů, managementu škol i na jakékoli „nadstandardní“ služby (např. školní psycholog, pedagogický asistent, atd.).</p> <p>Chybí efektivní propojení výuky s praxí skrze podporu spolupráce škol a jiných organizací. Je zde nedostatečná podpora rozvoje rodičovských kompetencí a mezigenerační spolupráce při zapojení do vzdělávacího procesu a spolupráce se vzdělávacími institucemi. Je patrné slabé působení v preventivní oblasti proti sociálně patologickým jevům prostřednictvím dostatečné nabídky dostupných volnočasových aktivit. Chybí podpora nabídky vzdělávacích a volnočasových aktivit pro seniory, včetně podpory jejich zapojení do projektů a aktivit cílených na nejmladší generaci (mezigenerační spolupráce). Nedostatečná nabídka vzdělávacích aktivit pro zvýšení konkurenceschopnosti na trhu práce.</p>
--	--

<p>C = Kulturní, spolková a zájmová činnost</p>	<p>Na území MAS zcela chybí koordinace a plánování aktivit, dále se zde projevuje nedostatečná podpora spolků v oblasti propagace (koordinování a plánování aktivit, společné i individuální propagace), dále chybí podpora spolků a neformálních sdružení v oblasti spolupráce a kulturního života, vč. výměny zkušeností a zahraniční spolupráce. Nedostatečná a nerovnoměrná je i podpora budování kapacit, tedy péče o lidské zdroje ve spolcích a neformálních sdruženích (především zapojení mládeže a mladých lidí, obnova členské základny). V neposlední řadě je nedostatečná materiální a finanční podpora činnosti spolků především v oblastech vybavení a zázemí.</p> <p>Pro řadu spolků jsou překážkou pro rozvoj organizace širší společenské, politické a legislativní souvislosti jako např. nevhodná státní a evropská politika neznalá místních potřeb a problémů, nedostatečná podpora ze strany státu, byrokracie, devastace přírody a krajiny.</p>
--	--

<p>D = Sociální služby</p>	<p>V současné době není na území MAS Blaník žádné zdravotnické zařízení lůžkové péče, které by poskytovalo pobytové sociální služby a žádná organizace v tuto chvíli nemá registrovanou sociální službu domu na půl cesty.</p> <p>Na území MAS Blaník dále chybí kontaktní centrum, noclehárna, nízkoprahové denní centrum, terénní.</p> <p>Odlehčovací služby, denní stacioáře, týdenní stacioáře, chráněné bydlení, raná péče, domov pro osoby se zdravotním postižením, domov se zvláštním režimem, služby následné péče, nízkoprahová zařízení pro děti a mládež, sociálně aktivizační</p>
-----------------------------------	---

	<p>služby pro rodiny s dětmi, sociálně terapeutické dílny, terapeutické komunity, podpora samostatného bydlení, centra denních služeb, sociální rehabilitace, služby tísňové péče, průvodcovské a předčitatelské služby, telefonická krizová pomoc, tlumočnické služby, krizová pomoc a intervenční centra na území MAS Blaník zcela chybí.</p> <p>Na území MAS chybí podpora pro zlepšení kvality života seniorů a osob se zdravotním postižením jako např: rozvoj pečovatelské služby, rozvoj osobní asistence, podpora domácí péče atd. Dále je zde nedostatečná informovanost o poskytovaných sociálních službách v regionu a podpora rozvoje dobrovolnictví v sociálních službách (vznik dobrovolnického centra, koordinace výkonu dobrovolnictví).</p> <p>Chybí podpora rodin a osob v obtížné životní situaci (sociální šatník, potravinová banka, ubytovna pro muže a ženy atp.) ale i sanace rodiny a podpora rodičovství (rozvoj rodičovských kompetencí, rozvoj finanční gramotnosti, rozvoj běžných dovedností v domácnosti (kurzy vaření, ručních prací, apod.).</p> <p>Nedostatečná je podpora pracovníků v sociálních službách, sociálních pracovníků, dobrovolníků, pečujících osob (vzdělávání, metodická podpora asd.) a podpora zapojení obcí do řešení sociálních služeb.</p> <p>Chybí podmínky pro vytváření pracovních míst (návyků) pro osoby se zdravotním postižením a osoby ohrožené sociálním vyloučením a osoby znevýhodněné na trhu práce a podpora opatření vedoucích ke sladování pracovního a osobního (rodinného) života.</p>
--	--

<p>E = Cestovní ruch</p>	<p>Část území (mimo region KBR) není nijak centralizována a na území tak chybí celková a komplexní propagace všech turistických destinací a dalších zajímavých cílů a tipů.</p> <p>V oblasti cestovního ruchu je velká potřeba a poptávka po zajištění dostatečných (někde alespoň základních – např. veřejné toalety, venkovní mobiliář) služeb v cestovním ruchu (ubytování, stravování), problémem je malé zapojení podnikatelů do propagace a ochota rozvíjet nové aktivity na území regionu. Nedaří se udržet turisty déle v regionu.</p> <p>Chybí rozvoj doplňkových turistických možností – rybaření, vodáctví, koňské stezky, turistika pro hendikepované apod.</p> <p>Nejsou dostatečně podporovány investice do stávající infrastruktury, která potřebuje stálou údržbu, ale také budování nového a dosud chybějícího zázemí a zařízení (obecně zejména koupaliště apod.)</p>
-------------------------------------	--

<p>F = Využití potenciálu krajiny</p>	<p>Region místní akční skupiny je charakterizován nejen „znevýhodněnými oblastmi“ typu VN Želivka/Švihov nebo CHKO Blaník, ale zemědělská půda je rozdělena na velké hospodářské celky, které jsou navíc často najímány a nejsou v přímém vlastnictví.</p> <p>Tato krajina je spíše než pro výrobu potravin využívána pro energetické účely, v území chybí podpora místních výrobců a pěstitelů (prodej ze dvora, podpora</p>
--	---

regionálních výrobků). Také **chybí motivace k pěstování tradičních plodin, dostatečná podpora včelařství** a motivace mladých včelařů, region není dostatečně a rovnoměrně zavčelen, **není podporována živočišná výroba**.

Krajina není dostatečně průchodná (ani pro člověka, ani pro zvířata), chybějí infrastruktury cest. Pokud jsou v krajině **cyklostezky, nejsou využitelné pro zemědělce**, na plánování nových nebo obnově starých cest se většinou nepodílejí všechny dotčené subjekty a **cesty nejsou víceúčelové**. Cyklostezky jsou pak likvidovány těžkou technikou, a když jsou cesty poničené, hledají se cesty nové, objíždí se překážky a **zvyšuje se úroveň zhutnění půdy**. Na území je realizováno jen **málo pozemkových úprav**, a pokud se realizují, tak v rádech mnoha let.

Region **špatně hospodaří s vodou v krajině**, problémem jsou **nefunkční a neudržované původní meliorace** a také nedostatečně řešená **povodňová a protipovodňová problematika** spojená s **erozí půdy**.

1.2. Doložení identifikovaných problémů na základě dat z území (sociodemografická analýza)

1.2.1. Rozvoj obcí

Místní akční skupina Blaník sdružuje 44 obcí (87 katastrálních území) o celkové rozloze 46 629 ha a převážně kopíruje území ORP Vlašim (mimo obce Bílkovice, Tehov, Psáře a Všechlapy). Obce jsou sdruženy do 4 dobrovolných svazků obcí: Podblanicko, Blaník, Želivka a Český Smaragd.



Území MAS Blaník

Seznam obcí MAS Blaník:

Vlašim, Radošovice, Slověnice, Ctiboř, Libež, Řimovice, Pavlovice, Hradiště, Kamberk, Kondrac, Louňovice pod Blaníkem, Miřetice, Načeradec, Ostrov, Pravonín, Velíš, Vracovice, Bernartice, Blažejovice, Borovnice, Čechtice, Děkánovice, Dolní Kralovice, Dunice, Chmelná, Keblov, Křivsoudov, Kuňovice, Loket, Mnichovice, Snět, Strojětice, Studený, Šetějovice, Tomice, Trhový Štěpánov, Zdislavice, Chlum, Hulice, Javorník, Kladruby, Rataje, Tichonice, Soutice.

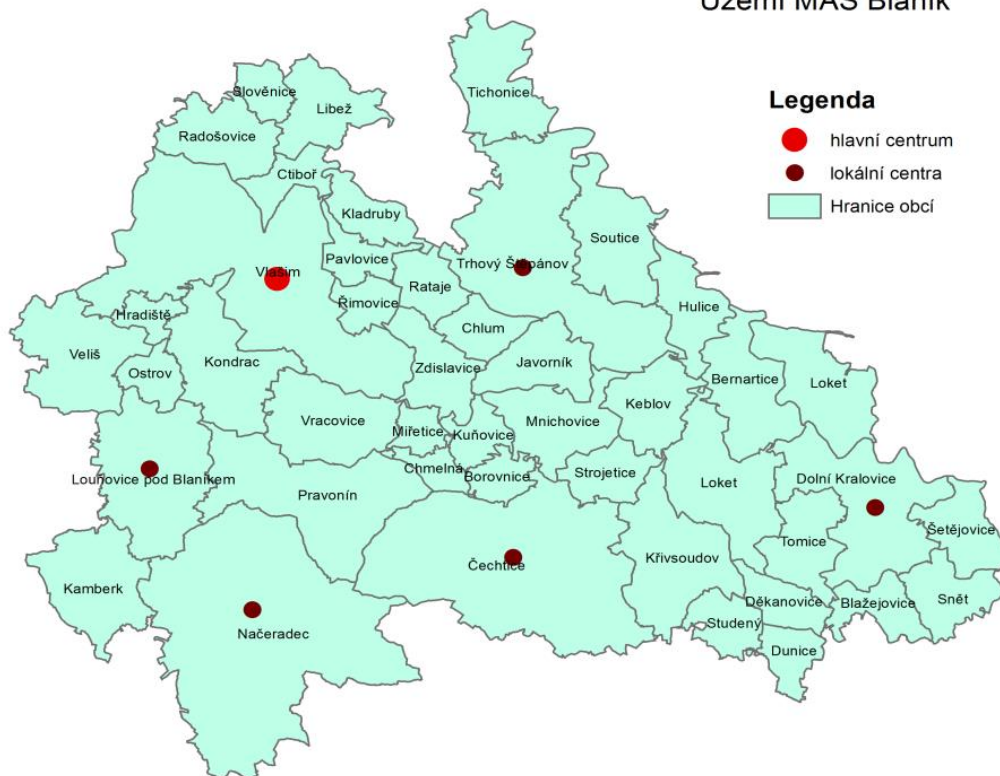
Území MAS Blaník je ovlivněno těmito **hlavními limity území**: procházející dálnicí D1, CHKO Blaník, památková zóna Načeradec a vodárenskou nádrží Želivka. Pro lepší přehled Územně analytické podklady ORP Vlašim – aktualizace 2012 člení a charakterizují sledované území takto:

- Vlašim a okolí – stabilní sídlo s kompletní vybaveností, dobrou dostupností v rámci celého regionu i mimo něj (D1, D3, E55)
- Dolnokralovicko – stabilní sídlo s dobrou vybaveností, ale špatnou dostupností v rámci regionu, ovlivněno vodárenskou nádrží Švihov (zpretrhání historických vazeb v území, např. směrem na Ledec nad Sázavou)

- Louňovicko – stabilní území, ovlivněné zvýšenou ochranou životního prostředí jako brzdou pro hospodářský rozvoj
- Čechticko – stabilní území s dobrou dostupností a vybaveností
- Načeradec – dominantní sídlo pro své okolí, špatná dostupnost v regionu, pouze základní vybavenost
- oblast podél D1 – malé obce zatížené dopravou, nevyžívají potenciál dopravního ruchu
- severní část ORP – spádovost mimo region – do Divišova (ORP Benešov)

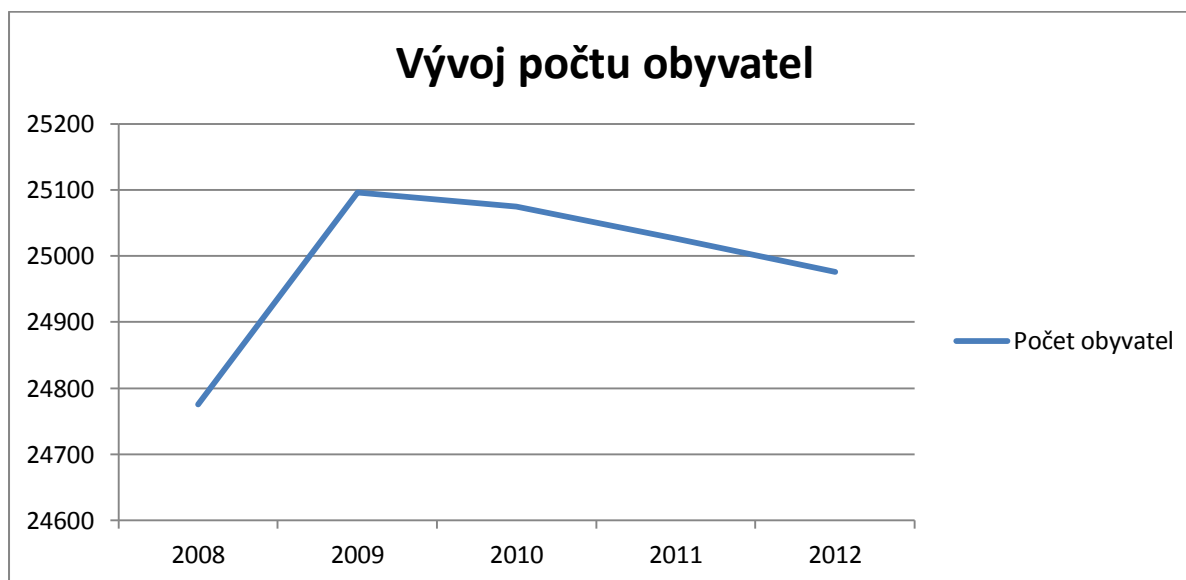
Největším sídlem sledovaného území je město Vlašim, jakožto centrum vybavenosti a pracovní centrum se nachází v západní části území. Dalšími lokálními centry jsou Trhový Štěpánov, Čechtice, Dolní Kralovice, Načeradec a Louňovice pod Bláníkem. Tyto sídla svou přirozenou spádovostí představují základní centra vzdělání a lékařské péče. Nachází se zde základní a mateřské školy (v Louňovicích pod Bláníkem pouze první stupeň), mateřské školy jsou dále i v Hulicích, Kladrubech a Křivsoudově. Rozvoj těchto institucí závisí hlavně na přístupu a finančních možnostech obcí. Střední školy a učiliště jsou soustředěny do Vlašimi, pouze v Tehově sídlí pracoviště odborného učiliště. V území je zajištěna pouze základní zdravotní péče, nejbližší nemocnice je v Benešově, případně v Pelhřimově pro východní část území podél vodárenské nádrže Želivka.

Území MAS Blaník



Obec název	Počet obyvatel	Celková výměra (ha)	Hustota osídlení	Obec název	Počet obyvatel	Celková výměra (ha)	Hustota osídlení
Bernartice	217	1 011	0,21	Miřetice	158	245	0,65
Blažejovice	102	463	0,22	Mnichovice	188	921	0,20
Borovnice	80	310	0,26	Načeradec	1016	4 845	0,21
Ctiboř	122	392	0,31	Ostrov	57	336	0,17
Čechtice	1415	3 941	0,36	Pavlovice	216	392	0,55
Děkanovice	63	408	0,15	Pravonín	553	1 980	0,28
Dolní Kralovice	915	1 722	0,53	Radošovice	327	802	0,41
Dunice	67	358	0,19	Rataje	186	449	0,41
Hradiště	28	250	0,11	Řimovice	205	331	0,62
Hulice	298	648	0,46	Slověnice	41	295	0,14
Chlum	133	419	0,32	Snět	98	602	0,16
Chmelná	139	239	0,58	Soutice	263	1 088	0,24
Javorník	123	730	0,17	Strojetice	131	501	0,26
Kamberk	151	1 136	0,13	Studený	102	442	0,23
Keblov	179	711	0,25	Šetějovice	63	611	0,10
Kladruby	234	473	0,49	Tichonice	202	1 000	0,20
Kondrac	494	1 277	0,39	Tomice	140	723	0,19
Křivsoudov	433	1 366	0,32	Trhový Štěpánov	1346	2 890	0,47
Kuňovice	88	345	0,25	Veliš	344	1 228	0,28
Libež	168	739	0,23	Vlašim	11769	4 145	2,84
Loket	557	2 386	0,23	Vracovice	368	1 093	0,34
Louňovice pod Bláníkem	662	1 711	0,39	Zdislavice	535	678	0,79
				celkem	24976	46 629	0,54

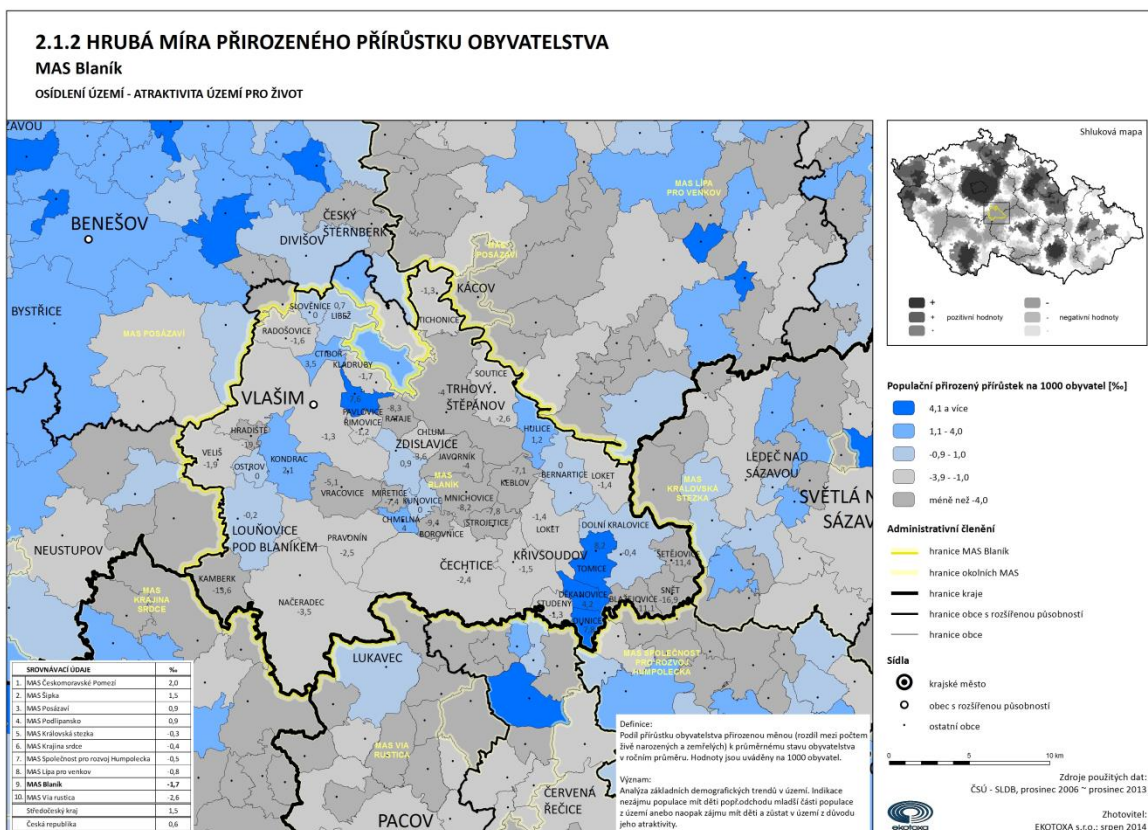
Zdroj: ČSU data k 31.12.2012

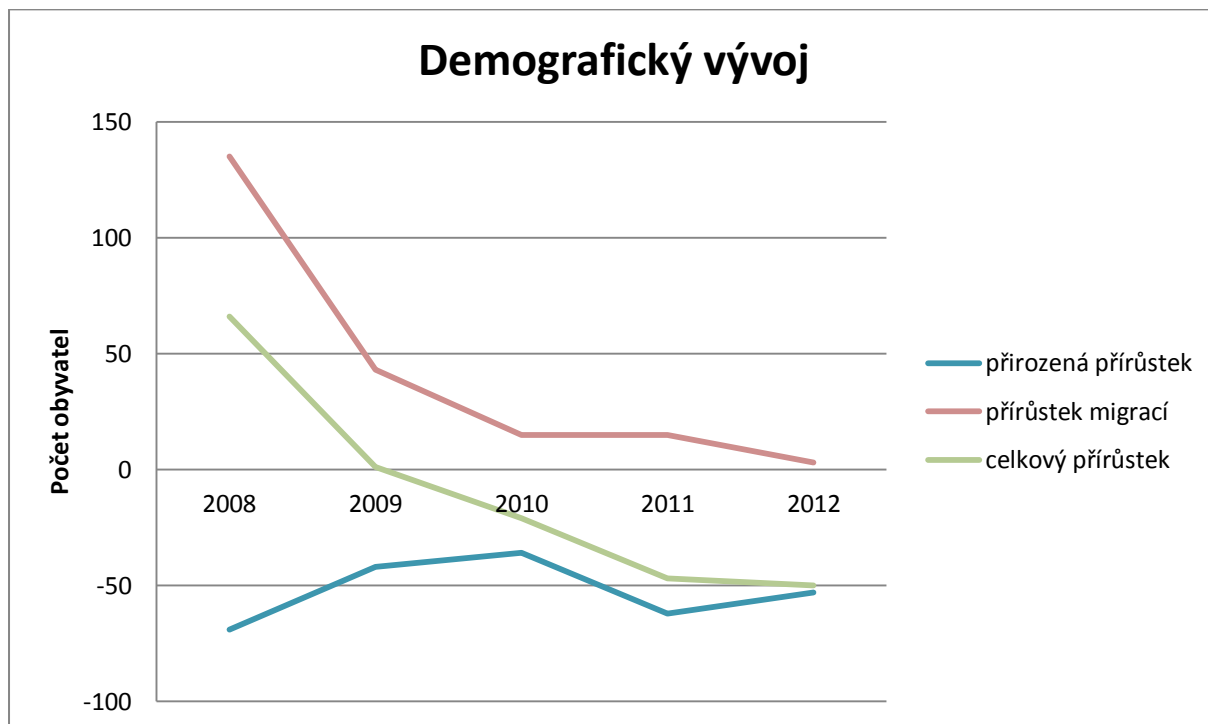
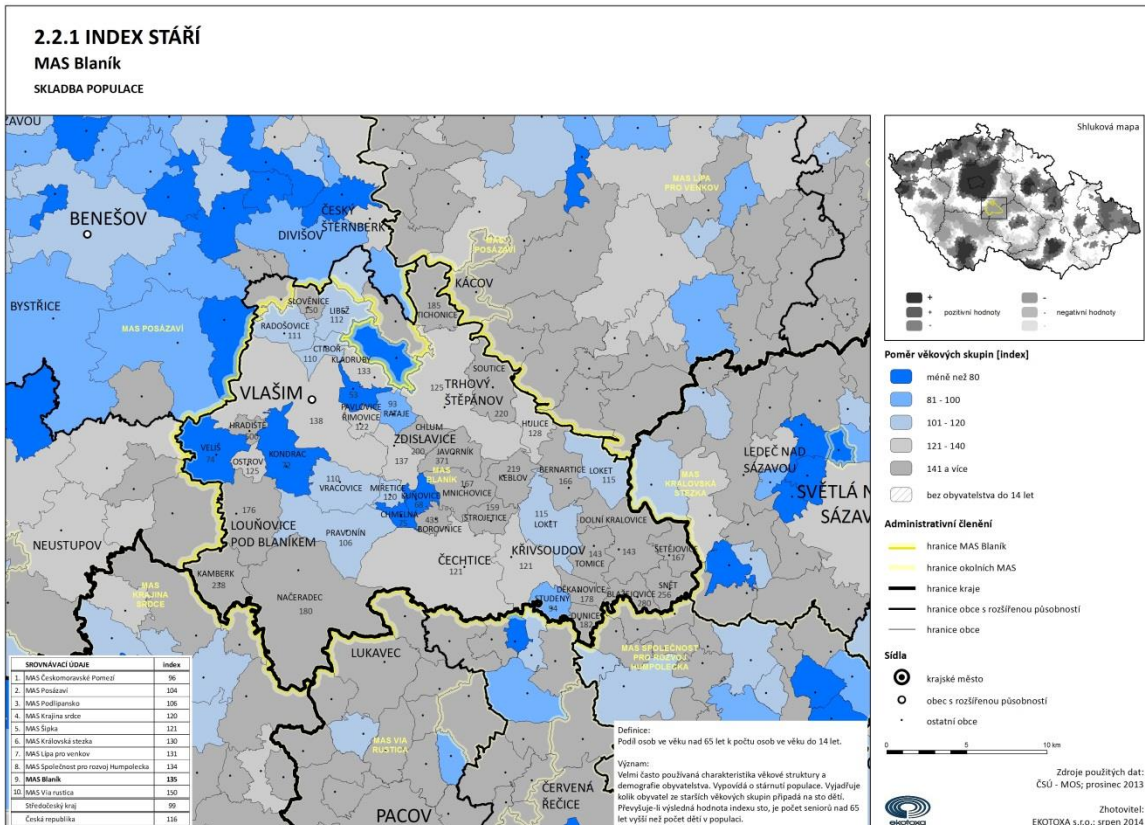


Zdroj: ČSU

Dle dlouhodobého demografického vývoje se jedná o **území s klesajícím počtem obyvatel a nízkou hustotou osídlení** (ORP Vlašim má 2. nejnižší hustotu osídlení v porovnání s ORP ve Středočeském kraji a pro rok 2012 záporný přírůstek obyvatel). Mírný nárůst obyvatel v letech 2007 až 2009 byl

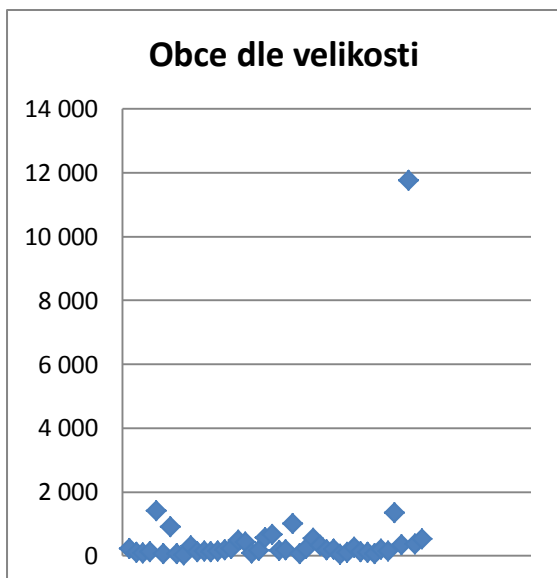
způsoben kladným vývojem migrace, kterou přerušila ekonomická krize. **Hlavním problémem území je stárnutí obyvatelstva** (index stáří pro rok 2012 – 130,83 a pro rok 2008 byl 113,41). V porovnání s ORP Středočeského kraje, se území ORP Vlašim (i MAS Blaník) jeví jako podprůměrné, to je zapříčiněno částečně odlehlostí a polohou na východním konci Středočeského kraje. Předpokládaný rozvoj nepřináší ani dálnice D1 se svými 2 sjezdy v Souticích a Lokti (Psáře mimo území MAS Blaník).



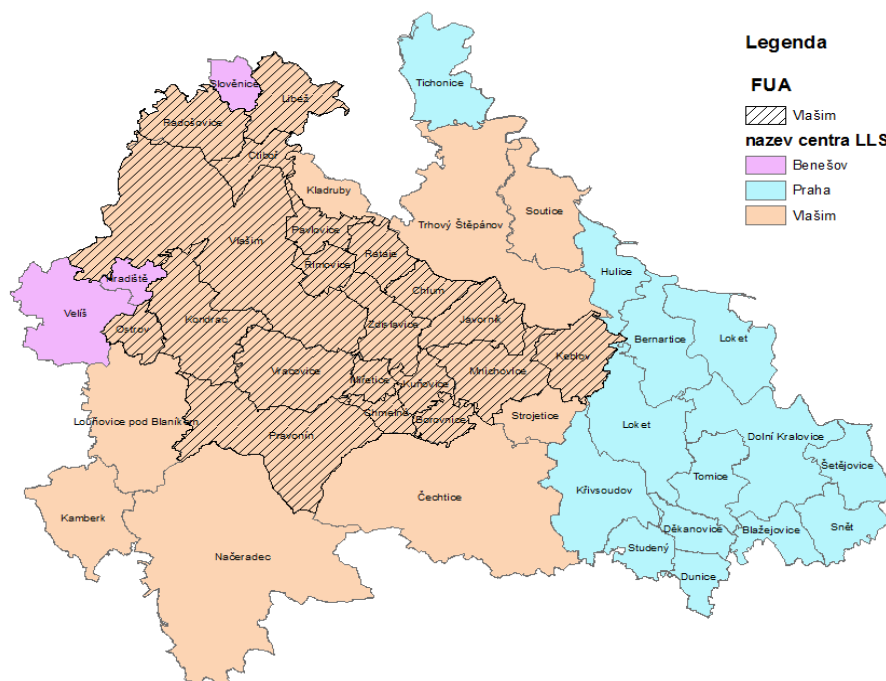


Zdroj: ČSÚ

Zdroj: ČSU



Jedním z předpokladů pro stabilizaci obyvatel a rozvoj obcí je i zajištění příznivých pracovních podmínek v místě či dojezdové vzdálenosti. Významným pracovištním centrem dle Projektu INTERREG III B – Repus je Vlašim se svým funkčním urbanizovaným územím (FUA). Území se dále člení do 3 lokalit pracovištních systémů a to Vlašimi, oblast D1 k Praze a část území spadá pod Benešov. Tradičními zaměstnavateli v regionu jsou výrobci balících strojů, střeliva, potravin či subjekty obhospodařující zemědělské pozemky. Průměrná míra nezaměstnanosti na území MAS Blaník vycházející z dat SLDB 2001 byla stanovena na 6,8 % s průměrným věkem uchazeče o zaměstnání 35,6 let.



Legenda

FUA
 Vlašim
 Benešov
 Praha
 Vlašim

Zdroj: Projekt INTERREG IIIB – Repus

Územní rozvoj jednotlivých obcí i celého území MAS Blaník je korigován územně plánovací dokumentací. Na lokální úrovni hlavní územně plánovací dokumentaci představuje územní plán (dále jen UP). Ze 44 obcí v MAS Blaník má v současné době 35 obcí či jejich částí platný územní plán, ale pouze 7 územních plánů je zpracováno dle zákona č. 183/2006 Sb. o územním plánování a stavebním řádu, v platném znění (dále jen stavební zákon). **Většinu územních plánů (28 UP) končí platnost k 31.12.2020**, po tomto datu se bude obec moci rozvíjet pouze v rámci zastavěného území. Pouze v rámci zastavěného území se budou moci rozvíjet i obce bez územního plánu (9 obcí), které dnes díky přechodným a závěrečným ustanovením stavebního zákona mohou stavět např. na hranici zastavěného území.

Přehled územně plánovací dokumentace obcí:

Obec	Název dokumentace	Řešené území – seznam k.ú.	Datum nabytí účinnosti
Bernartice	Územní plán obce Bernartice	Bernartice u Dolních Kralovic, Borovsko	17.1.2004
Blažejovice	Územní plán obce Blažejovice	Blažejovice, Vítonice u Blažejovic	1.2.2001
Borovnice	Územní plán sídelního útvaru Borovnice	Borovnice	22.9.1999
Ctiboř	Územní plán obce Ctiboř	Ctiboř	25.2.2004
Čechtice	Územní plán sídelního útvaru Čechtice	Čechtice, Černiči, Jeníkov u Vlašimi, Nakvasovice, Otročice	4.1.1996

Dolní Kralovice	Územní plán obce Dolní Kralovice	Dolní Kralovice, Libčice u Dolních Kralovic, Martinice u Dolních Kralovic, Vraždovy Lhotice, Zahradčice	21.8.2002
Děkanovice	Bez UP	Děkanovice	
Dunice	Bez UP	Dunice	
Hradiště	Bez UP	Hradiště	
Hulice	Bez UP	Hulice	
Chlum	Bez UP	Chlum u Vlašimi	
Chmelná	Územní plán sídelního útvaru Chmelná	Chmelná u Vlašimi	16.11.1999
Javorník	Bez UP	Javorník u Vlašimi	
Kamberk	Bez UP	Kamberk	
Keblov	Územní plán obce Keblov	Keblov	5.1.2004
Kladruby	Územní plán obce Kladruby	Kladruby u Vlašimi	27.12.2000
Kondrac	Územní plán sídelního útvaru Kondrac	Kondrac, Dub u Kondrace	28.8.1999
Křivsoudov	Územní plán sídelního útvaru Křivsoudov	Křivsoudov	2.7.1999
Kuňovice	Bez UP	Kuňovice	
Libež	Územní plán obce Libež	Libež	15.1.2000
Loket	Územní plán sídelního útvaru Loket	Alberovice, Berdčkov u Dolních Kralovic, Brzotice, Kačerov, Loket u Dolních Kralovic, Němčice u Dolních Kralovic, Všebořice u Dolních Kralovic	16.7.1998
Louňovice pod Bláníkem	Územní plán Louňovice pod Bláníkem	Býkovice u Louňovic, Louňovice pod Bláníkem, Světlá pod Bláníkem	26.10.2010
Miřetice	Územní plán obce Miřetice	Miřetice	4.4.2000
Mnichovice	Územní plán obce Mnichovice	Mnichovice	28.8.2003
Načeradec	Územní plán sídelního útvaru Načeradec	Načeradec, Olešná u Načeradce	18.7.1996
Ostrov	Bez UP	Ostrov	
Pavlovice	Územní plán obce Pavlovice	Pavlovice u Vlašimi	1.7.2000
Pravonín	Územní plán obce Pravonín	Křížov pod Bláníkem, Pravonín, Tisek	20.12.1999
Radošovice	Územní plán sídelního útvaru Radošovice	Radošovice u Vlašimi	7.10.2002
Rataje	Územní plán obce Rataje	Rataje u Vlašimi	17.2.2010
Římovice	Územní plán sídelního útvaru Římovice	Římovice	2.1.2003
Slověnice	Územní plán Slověnice	Slověnice	13.5.2009
Snět	Územní plán Snět	Snět	6.4.2014
Soutice	Územní plán sídelního útvaru Soutice	Soutice	16.12.1999
Strojetice	Územní plán obce Strojetice	Strojetice	21.11.2000
Studený	Bez UP	Studený	
Šetějovice	Územní plán obce Šetějovice	Dolní Rápotice, Šetějovice	3.1.2001

Tichonice	Územní plán sídelního útvaru Tichonice	Soušice, Tichonice	10.10.1998
Tomice	Územní plán Tomice	Tomice u Dolních Kralovic	29.10.2010
Trhový Štěpánov	Územní plán sídelního útvaru Trhový Štěpánov	Trhový Štěpánov	12.9.1994
Velíš	Územní plán obce Velíš	Nesperry, Sedlečko u Velíše, Velíš	7.5.2003
Vlašim	Územní plán Vlašim	Vlašim, Bolina, Domašín, Hrazená Lhota, Nesperská Lhota, Znosim	13.10.2010
Vracovice	Územní plán Vracovice	Vracovice	29.10.2010
Zdislavice	Územní plán sídelního útvaru Zdislavice	Zdislavice u Vlašimi	15.12.1995

	UP, jejichž platnost končí k 31.12.2020
	UP dle zákona č. 183/2006 Sb.
	Obce bez územního plánu

Dalším nástrojem pro rozvoj s důrazem na rozvoj venkova jsou pozemkové úpravy. Pozemkové úpravy řeší extravilán obce a pomáhají vyřešit např. majetkové poměry, zpřístupnění pozemků, dále řeší ochranu zemědělské půdy, ochranu vody, napomáhají ke zvýšení retence v krajině a minimalizace povodňových škod, obnovení struktury krajiny, zvýšení její biodiverzity a celkové ekologické stability. Mají nesporný efekt v oblasti udržitelného rozvoje a napomáhají rozvoji podnikání. Cestou pozemkových úprav se též obnovuje katastr nemovitostí.

Náběh pozemkových úprav na sledovaném území je pomalý. Dle podkladů Ministerstva zemědělství je zde dokončeno 6 jednoduchým pozemkových úprav (JPÚ – řeší pouze určitý problém) a 9 komplexních pozemkových úprav (KPÚ- řeší území komplexně včetně zpřístupnění pozemků, protierozní ochrany, vodohospodářských opatření a ekologické stability území). Dále jsou pozemkové úpravy zahájeny na 12 katastrálních územích.

Přehled pozemkových úprav:

ID	Forma	Název	Okres	Katastrální území	Stav
6335	JPÚ s výměnou vlastnických práv	JPÚ Vesecký	Benešov	Soušice	Ukončená JPÚ
5195	KPÚ	KPÚ Borovsko	Benešov	Borovsko	Zahájená KPÚ
5838	KPÚ	KPÚ Býkovice u Louňovic	Benešov	Býkovice u Louňovic	Zahájená KPÚ
5199	KPÚ	KPÚ Šetějovice	Benešov	Šetějovice	Zahájená KPÚ

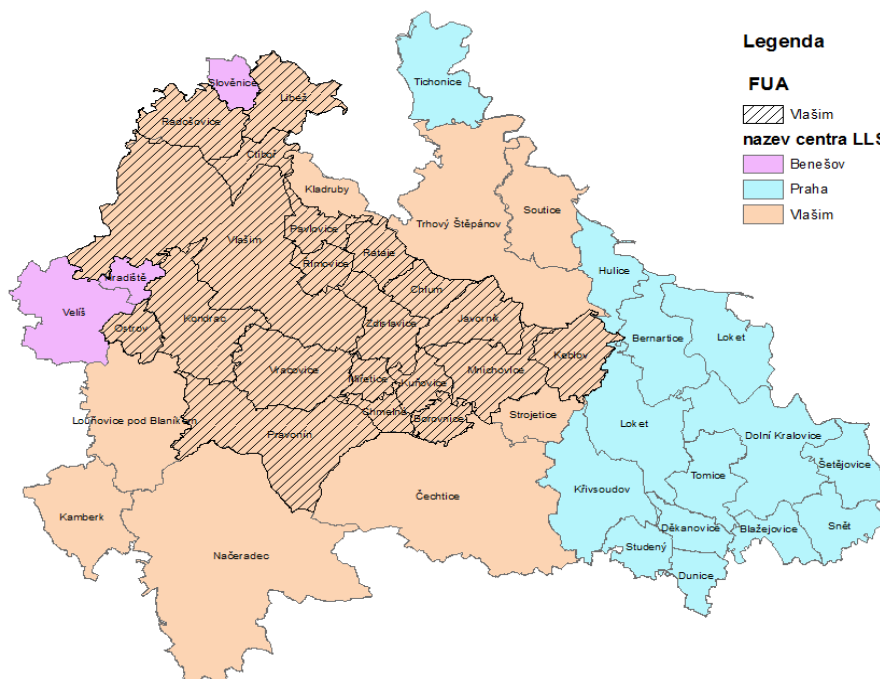
229	KPÚ	KPÚ Studený	Benešov	Studený	Ukončená KPÚ
6479	KPÚ	KPÚ Světlá pod Bláníkem	Benešov	Světlá pod Bláníkem	Zahájená KPÚ
4889	KPÚ	KPÚ Sedlečko u Veliše	Benešov	Sedlečko u Veliše	Ukončená KPÚ
2909	KPÚ	KPÚ Pravětice	Benešov	Pravětice	Ukončená KPÚ
4906	KPÚ	KPÚ Pravonín	Benešov	Pravonín	Zahájená KPÚ
8273	KPÚ	KPÚ Nesperská Lhota	Benešov	Nesperská Lhota	Zahájená KPÚ
2525	KPÚ	KPÚ Miřetice	Benešov	Miřetice	Ukončená KPÚ
6652	KPÚ	KPÚ Louňovice pod Bláníkem	Benešov	Louňovice pod Bláníkem	Zahájená KPÚ
4905	KPÚ	KPÚ Křížov	Benešov	Křížov pod Bláníkem	Ukončená KPÚ
3436	KPÚ	KPÚ Kuňovice	Benešov	Kuňovice	Zahájená KPÚ
113	KPÚ	KPÚ Kamberk	Benešov	Kamberk	Ukončená KPÚ
8319	KPÚ	KPÚ Kladruby u Vlašimi	Benešov	Kladruby u Vlašimi	Zahájená KPÚ
2526	KPÚ	KPÚ Dunice	Benešov	Dunice	Ukončená KPÚ
3631	KPÚ	KPÚ Horní Lhota	Benešov	Horní Lhota	Ukončená KPÚ
5175	KPÚ	KPÚ Hrazená Lhota	Benešov	Hrazená Lhota	Zahájená KPÚ
5173	KPÚ	KPÚ Domašín	Benešov	Domašín	Zahájená KPÚ
5203	KPÚ	KPÚ Veliš	Benešov	Veliš	Zahájená KPÚ
109	KPÚ	KPÚ Vracovice	Benešov	Vracovice	Ukončená KPÚ
8274	KPÚ	KPÚ Znosim	Benešov	Znosim	Zahájená KPÚ
6341	JPÚ s výměnou vlastnických práv	JPÚ Beranová	Benešov	Nakvasovice	Ukončená JPÚ
6374	JPÚ s výměnou vlastnických práv	JPÚ František Schorný	Benešov	Kamberk	Ukončená JPÚ
6357	JPÚ s výměnou	JPÚ Horáčková	Benešov	Křivsoudov	Ukončená JPÚ

	vlastnických práv				
6344	JPÚ s výměnou vlastnických práv	JPÚ Šusta	Benešov	Psáře	Ukončená JPÚ
6381	JPÚ s výměnou vlastnických práv	JPÚ Švarc Stanislav a Alice	Benešov	Tichonice	Ukončená JPÚ

Zdroj: www.eagri.cz

Bytová výstavba je realizována hlavně formou rodinných domů a odpovídá charakteru zástavby v území. V rozmezí let 2001 – 2012 bylo postaveno 649 bytů, bytové domy byly postaveny pouze ve Vlašimi. Nová výstavba je soustředěna do místních center nebo do blízkého okolí Vlašimi, výstavbu ovlivňuje i nabídka obecních pozemků s výhodnější cenou. Přírůstek bytů je způsoben zmenšováním počtu členů v jedné domácnosti či stěhování v rámci regionu (většinou návrat na venkov). Část bytového fondu hlavně ve východní s jižní části území slouží pro rekreační účely.

Hlavní dopravní tepnu představuje dálnice D1 procházející sledovaným územím. Tato komunikace nepřináší pro dotčené území předpokládaný rozvoj, ale spíše brání rozvoji bydlení z důvodu hlukové zátěže. Problémy přináší také neregulované parkování nákladních vozidel v okolních obcích a nadměrné zatížení komunikací souběžných s dálnicí D1 při problémech na dálnici. Tato komunikace na druhé straně umožňuje dojíždění obyvatel regionu za prací hlavně do Prahy. To potvrzují i výsledky Projektu INTERREG IIIB – Repus (viz kartogram FUA).

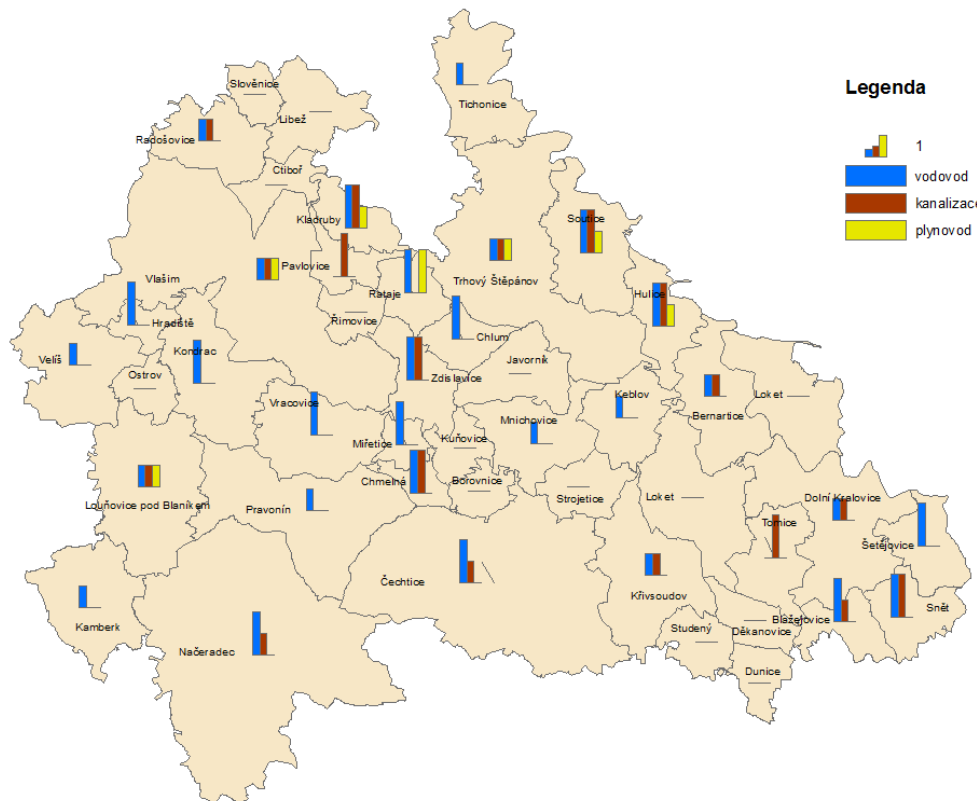


Zdroj: Projekt INTERREG IIIB – Repus

Územím prochází poměrně hustá síť komunikací II. a III. třídy, regionální trasa železnice č 222 Benešov – Vlašim – Trhový Štěpánov a severně od Vlašimi leží sportovní letiště, které je v současné době mimo provoz. Problém v oblasti dopravy přináší **nedořešené obchvaty jednotlivých obcí, absence chodníků, nedostatek parkovacích míst v centrech a nedostatek finančních prostředků**. Síť silnic II. a III. tříd doplňují místní a účelové komunikace.

Rozvoj obcí je závislý též na technické vybavenosti. Pro obec se jako nejdůležitější jeví zajištění kvalitní pitné vody a odkanalizování do čistíčky odpadních vod. Vodu zajišťují obce z vlastních vodních zdrojů (studní), případně využívají dostupnosti vody z vodárenské nádrže Želivka, která částečně zasahuje do území. Elektrická energie je již standart a přístup k této energii je na většině území zajištěn v dostatečné kapacitě. **Úroveň technické vybavenosti obcí na území MAS Blánský újezd je rozdílná a liší se velikostí a polohou sídla** (např. zainvestovanost území podél VN Želivka splaškovou kanalizací). Na čistíčku odpadních vod je dle výsledků sčítání domů a bytů 2011 napojeno 60,84 % obyvatel. Jedná se vysoký podíl obyvatel napojených na ČOV, tento výsledek je však ovlivněn Vlašimi, kde žije vysoký počet obyvatel sídlo je odkanalizované. **Řada menších sídel stále ještě čistíčku odpadních vod vybudovanou nemá**. Přesto dochází ke zlepšení situace, od sčítání v roce 2011 došlo k napojení sídla Domašín na ČOV, a nové čistíčky byly vybudovány v Louňovicích pod Blánkem a Načeradci. Pokrytí území signálem mobilních operátorů a přístup k WIFI technologiím je na dobré úrovni. Teplovod pokrývá území středu Vlašimi a Dolních Kralovic.

Technická vybavenost obcí



(velikost značky určuje, zda jsou zasítovaná všechna sídla obce, část sídel, či žádné)

Zdroj: Vlastní šetření

Byty	Obydlené byty celkem		Počet osob	
Obydlené byty celkem	9 563		25 026	
z toho technické vybavení bytů:		počet bytu v %		počet obyvatel v%
plyn zaveden do bytu	2 072	21,66684	5 637	22,52457
vodovod v bytě	8 878	92,83698	23 538	94,05418
teplá voda	8 772	91,72854	23 471	93,78646
přípoj na kanalizační síť	5 984	62,57451	15 226	60,84073
žumpa, jímka	3 189	33,34728	8 894	35,53904
vlastní splachovací záchod	8 899	93,05657	23 774	94,9972
vlastní koupelna, sprchový kout	8 985	93,95587	23 903	95,51267

Tabulka: Výsledky za ORP Vlašim - zdroj SLDB 2011

Jednotlivé obce se rozvíjí v souladu s kvalitním životním prostředím, které je obklopuje. V území se nachází řada přírodně hodnotných lokalit, např. CHKO Blaník, území NATURA 2000, maloplošná chráněná území, Geopark, území podél vodárenské nádrže Želivka. V této oblasti se nenachází žádné rozsáhlé průmyslové lokality, které by krajinu negativně ovlivňovaly. Negativně se jeví pouze plochy browfields (bývalé zemědělské areály či plocha „outlet“ Loket)

K rozvoji obcí velkou měrou přispívá i spolková činnost. Počet jednotlivých spolků v obcích se různí jednak s ohledem na velikost obce, ale i na tradici. Dlouholetou historii mají Sokol (Vlašim od roku 1892, Domašín 1922) a Sborny dobrovolných hasičů. Mezi další spolky patří kluby fotbalistů, sdružení rybářů a myslivců či kluby žen. Jednotlivé spolky se podílí na kulturním životě v obci a přispívají k soudržnosti obyvatel, a v neposlední řadě zajišťují drobné služby (např. sběr železného šrotu, úklid obce). Zázemí jednotlivých spolků je ve většině případů závislé na možnostech obcí, výstavba a úpravy zázemí bývají vybudovány svépomocí za přispění obyvatel celé obce. Financování spolků hlavně těch menších je často opomíjený problém, spolky jsou závislé na finanční podpoře od obcí, sponzorů případně na vlastních finančních prostředcích (např. sběr železného šrotu, členské příspěvky). Podrobně o spolcích na území MAS Blaník viz „Kulturní, spolková a zájmová činnost“

Příloha č. 1 (zdroj SLDB2011)

Tab. 120 Obydlené byty podle velikosti a technického vybavení bytu

definitivní výsledky podle obvyklého pobytu

Území: SO ORP Vlašim
Období: 26.3.2011

Byty	Obydlené byty celkem	z toho		Počet osob	
		v rodinných domech	v bytových domech	celkem	z toho v rodinných domech
Obydlené byty celkem	9 563	6 048	3 376	25 026	16 867
z toho s počtem obytných místností:					
1	305	98	187	517	206
2	1 079	370	697	2 144	772
3	2 640	1 331	1 286	6 109	3 014
4	2 575	1 718	841	6 977	4 608
5 a více	2 392	2 245	134	8 037	7 621
z toho technické vybavení bytů:					
plyn zaveden do bytu	2 072	1 548	498	5 637	4 364

vodovod v bytě	8 878	5 561	3 232	23 538	15 769
teplá voda	8 772	5 490	3 195	23 471	15 771
přípoj na kanalizační síť	5 984	2 851	3 070	15 226	8 088
žumpa, jímka	3 189	2 932	230	8 894	8 162
vlastní splachovací záchod	8 899	5 593	3 222	23 774	16 020
vlastní koupelna, sprchový kout	8 985	5 682	3 218	23 903	16 158
Počet obytných místností (8 m ² a více)	34 785	24 945	9 588	x	x
Celková plocha bytů v m ²	787 035	581 490	199 279	x	x
Obytná plocha bytů v m ²	596 768	438 698	153 307	x	x

Příloha č. 2 (zdroj SLDB 2011)

Tab. 114 Zaměstnaní podle pohlaví a podle odvětví ekonomické činnosti a podle nejvyššího ukončeného vzdělání

definitivní výsledky podle obvyklého pobytu

Území: SO ORP Vlašim

Období: 26.3.2011

Odvětví ekonomické činnosti, nejvyšší ukončené vzdělání	Zaměstnaní celkem		v tom	
	abs.	%	muži	ženy
Zaměstnaní celkem	11 680	100,0	6 570	5 110
z celku podle odvětví ekonomické činnosti:				
zemědělství, lesnictví, rybářství	928	7,9	644	284
průmysl	3 240	27,7	2 131	1 109
stavebnictví	752	6,4	696	56
velkoobchod a maloobchod; opravy a údržba motorových vozidel	1 115	9,5	514	601
doprava a skladování	606	5,2	456	150

ubytování, stravování a pohostinství	358	3,1	138	220
informační a komunikační činnosti	177	1,5	126	51
peněžnictví a pojišťovnictví	217	1,9	80	137
činnosti v oblasti nemovitostí, profesní, vědecké a technické činnosti a administrativní a podpůrné činnosti	598	5,1	303	295
veřejná správa a obrana; povinné sociální zabezpečení	638	5,5	328	310
vzdělávání	658	5,6	146	512
zdravotní a sociální péče	708	6,1	117	591
nezjištěno	1 329	11,4	767	562
z celku podle nejvyššího ukončeného vzdělání:				
základní vč. neukončeného	652	5,6	291	361
střední vč. vyučení (bez maturity)	4 811	41,2	3 221	1 590
úplné střední (s maturitou)	4 131	35,4	2 064	2 067
nástavbové studium	399	3,4	141	258
vyšší odborné vzdělání	195	1,7	76	119
vysokoškolské	1 419	12,1	738	681

1.2.2. Výchova a vzdělávání

1.2.2.1. Předškolní výchova

1.2.2.1.1. Základní údaje o MŠ na území

Zdrojem dat a tabulek v této podkapitole je Strategie území správního obvodu ORP VLAŠIM v oblasti předškolní výchovy a základního školství, sociálních služeb, odpadového hospodářství a administrativní podpora samosprávám v území², kartogramy dodala firma Ekotoxa.

Na území MAS Blaník se nachází 15 mateřských škol. Z toho 5 MŠ je ve městě Vlašim. Na území MAS Blaník Vlašim funguje jediná soukromá škola - MŠ v Kladrubech: "Dětský svět - mateřská škola s.r.o." - v obchodním rejstříku od r. 1997. Nenachází se zde žádná církevní MŠ.

Samostatné mateřské školy na území MAS Blaník: MŠ Čechtice, MŠ Trhový Štěpánov, MŠ Hulice, MŠ Pravonín, MŠ Křivsoudov, MŠ Kladruby (soukromá MŠ), Vlašim 5x (MŠ Vorlina (vznikla ve š.r. 2011/2012), MŠ K Vodárně, MŠ Velíšská (od š.r. 2009/10 rozšířena o MŠ Na Tenise), MŠ Ke Spravedlnosti, MŠ Domašín)

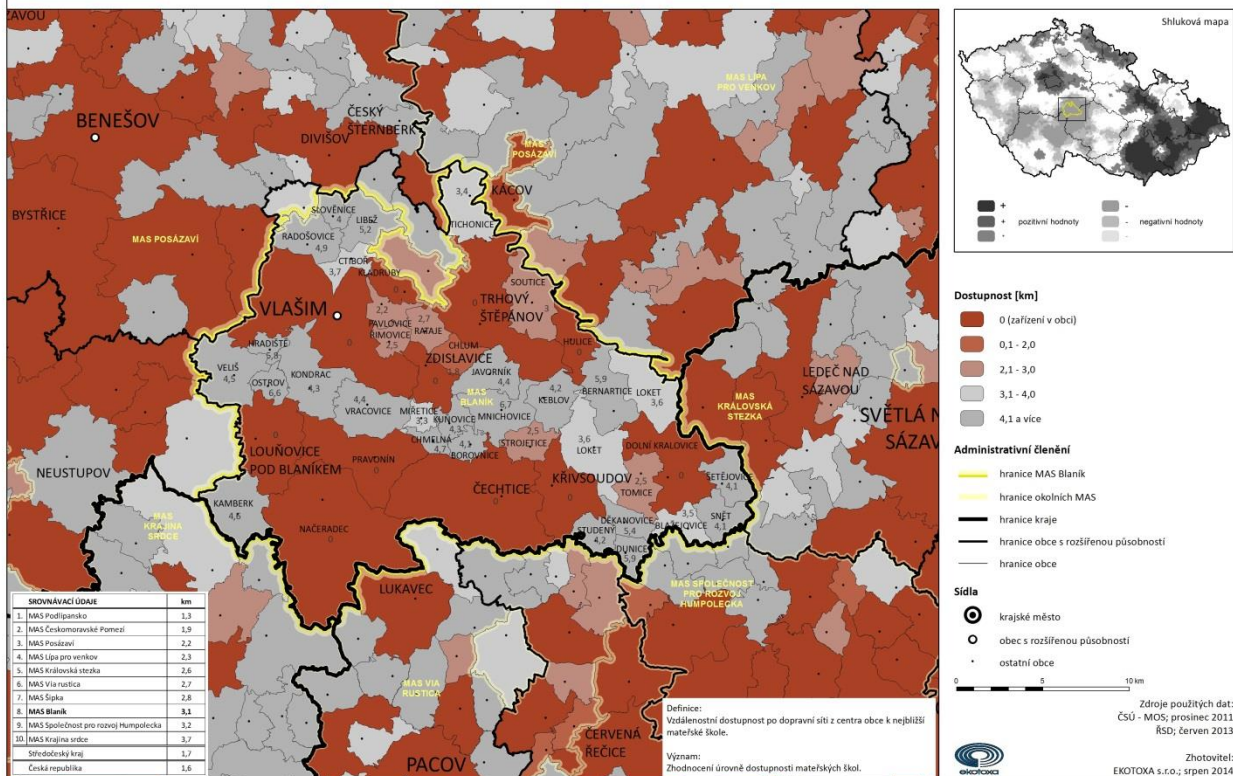
Mateřské školy sloučené se základní školou: ZŠ a MŠ Louňovice p. Bl., ZŠ a MŠ Dolní Kralovice, ZŠ a MŠ Načeradec, ZŠ a MŠ Zdislavice

² zpracovaného v rámci *Projektu Systémová podpora rozvoje meziobecní spolupráce v ČR v rámci území správních obvodů obcí s rozšířenou působností (číslo projektu: CZ.1.04/4.1.00/B8.00001)*

3.3.1 DOSTUPNOST MATEŘSKÝCH ŠKOL

MAS Blaník

VYBAVENOST SLUŽBAMI - VZDĚLÁVACÍ SYSTÉM



Zřizovatelem škol je převážně obec. Jedinou soukromou školou je - MŠ Kladruby "Dětský svět". Kapacitně jsou zdejší MŠ zpravidla naplněné. Volná místa se nacházejí v Načeradci, Čechtích, Pravoníně. 1 volné místo bylo k dispozici v Louňovicích p. Bl. a Trhovém Štěpánově. Demografickým vývojem je dáno, že děti v mateřských školách v posledních letech přibýlo, zvyšovaly se kapacity MŠ, k tomu bylo nutné zajistit i personál, mnohdy nequalifikovaný. Dle dostupných údajů ze statistik bude však počet dětí umísťovaných do MŠ v průběhu následujících let klesat.

Tabulka č. 1 - Celkové počty MŠ dle zřizovatele šk. r.2012/2013

zřizovatel	počet MŠ	počet dětí celkem	počet běžných tříd	počet dětí v běžných třídách	počet speciálních tříd	počet dětí v speciálních třídách
obec	14	750	30	750	0	0
kraj		0				

církev		0				
soukromník	1	18	1	18	0	0
celkem:	15	768	31	768	0	0

Tabulka č. 2 – Počet žáků v jednotlivých školách

Název MŠ	Obec	Kapacita	Počet žáků	Volná místa	Popis / komentář
Celkem		770	740	30	
Dětský svět - mateřská škola s.r.o.	Kladruby	18	18	0	Jediná soukromá MŠ na území ORP Vlašim
Mateřská škola Vlašim, Velíšská 966, okr. Benešov	Vlašim	135	135	0	
Mateřská škola, Křivsoudov	Křivsoudov	28	28	0	
Mateřská škola, Pravonín, okr. Benešov	Pravonín	22	20	2	
Mateřská škola Čechtice	Čechtice	83	76	7	
Mateřská škola Trhový Štěpánov, okr. Benešov	Trhový Štěpánov	56	55	1	
Mateřská škola Vorlina	Vlašim	56	56	0	
Mateřská škola Sedmikráska, Domašín 217, okr. Benešov	Vlašim	27	27	0	
Mateřská škola Kolonka, Vlašim, Ke Spravedlnosti 943, okr. Benešov	Vlašim	100	100	0	
Mateřská škola, Vlašim, K Vodárně 1047, okr. Benešov	Vlašim	52	52	0	
Mateřská škola Hulice, okr. Benešov	Hulice	24	24	0	

ZŠ a MŠ Louňovice pod Blaníkem, okr. Benešov	Louňovice pod Blaníkem	35	34	1	sloučená se ZŠ
ZŠ a MŠ Dolní Kralovice, okr. Benešov	Dolní Kralovice	46	46	0	sloučená se ZŠ
ZŠ a MŠ Načeradec, okr. Benešov	Načeradec	60	41	19	sloučená se ZŠ
ZŠ a MŠ Zdislavice	Zdislavice	28	28	0	sloučená se ZŠ

1.2.2.1.2. Výzkum – standardizované rozhovory

V období červen – srpen probíhaly telefonické dotazování ředitelky mateřských škol na území.

Dle telefonického dotazování s ředitelkami jednotlivých MŠ bylo k tématu „další vzdělání pedagogů“ zjištěno, že na všech školkách se pedagogové pravidelně dále vzdělávají, většinou každý pedagog navštíví 2x ročně nějaký kurz, přednášku, seminář- dle nabídky. Výběr je omezen z hlediska financí, stráveného času a místa dostupnosti, tzn., že efektivnější by bylo uspořádat vzdělávací kurz na území MAS Blaník, domluvit se hromadně s ostatními školkami a kurz spolufinancovat nebo využít finanční podporu odjinud (př. MAS Blaník). Tuto variantu by uvítala většina oslovených ředitelky MŠ. Viz projekt – Začít spolu (zmíněný ředitelkou MŠ Louňovice p. Bl.) Byla vyslovena poptávka po vzdělávání zaměřeném na speciální pedagogiku, zlepšení komunikace dětí, rodičů a pedagogů, zájem by byl i o spolupráci se sociálními pracovníky ve školce (spolupráce s OSPOD), zvláště tam, kde mají více dětí ze sociálně znevýhodněných rodin.

V sedmi z patnácti mateřských škol existuje **sdužení nebo unie rodičů**, které podporuje danou školku, spoluorganizují akce ve školce. Ne ve všech případech to však znamená, že rodiče jsou aktivní, vedení školek by uvítalo větší aktivitu rodičů. Je snaha zapojit i prarodiče (čtou dětem ve školce pohádky; pořádá se den určený babičkám a dědečkům...) Naopak v jedné ze školek (Pravonín) nemají při školce sdužení rodičů, ale funguje tu aktivní Klub žen, který organizuje řadu akcí určených pro děti, na kterých se školkou spolupracuje, jinde se zapojují rodiče oslovení MŠ do projektů.

V rámci výuky mají školy řadu **kroužků**- angličtina, hra na flétnu, sportovní kroužek, šachy, Šikulínek. Nějakou formu vzdělávání pro dospělé však mají pouze ve dvou z patnácti, a to v MŠ Vorlina, kde sdužení rodičů pořádá různé besedy a přednášky a v MŠ Louňovice p. Blaníkem, kde mají ve školce angličtinu pro dospělé. Často se opakovalo sdělení, že chybí peníze, prostory, iniciativa je na rodičích.

Bylo zjištěno, že chybí zde **spolupráce** mezi školkami (výměna informací, nápadů), uváděným důvodem je nedostatek času, na druhou stranu dotazované uvádějí témata, která by bylo vhodné v rámci spolupráce řešit (např. nastavení kritérií do MŠ).

Současné školství propaguje integraci, bohužel chybí kvalifikovaný personál i finance na asistenty, což v praxi brání integraci. Dle dotazovaných mají v předškolním školství nárok na asistenta pouze předškolní děti (tzn. v posledním ročníku docházky do mateřské školy). V Louňovicích p. Blaníkem je snaha o spolupráci s organizací Rytmus.

1.2.2.2. Základní školství

1.2.2.2.1. Základní údaje o ZŠ na území

Zdrojem dat a tabulek v této podkapitole jsou výroční zprávy jednotlivých škol a Strategie území správního obvodu ORP VLAŠIM v oblasti předškolní výchovy a základního školství, sociálních služeb, odpadového hospodářství a administrativní podpora samosprávám v území³, kartogramy dodala firma Ekotoxa.

Na území MAS Blaník se nacházejí tato základní školská zařízení v kategoriích:

ZŠ - 1. A 2. STUPEŇ: ZŠ Březinská - Vlašim (zřizovaná krajem), ZŠ Sídliště - Vlašim, ZŠ Vorlina – Vlašim, ZŠ Trhový Štěpánov, ZŠ Čechtice

ZŠ POUZE 1. STUPEŇ: Dětský domov se školou Načeradec - obsahuje školu s výukou pouze 2. stupně (zřizovatel MŠMT)

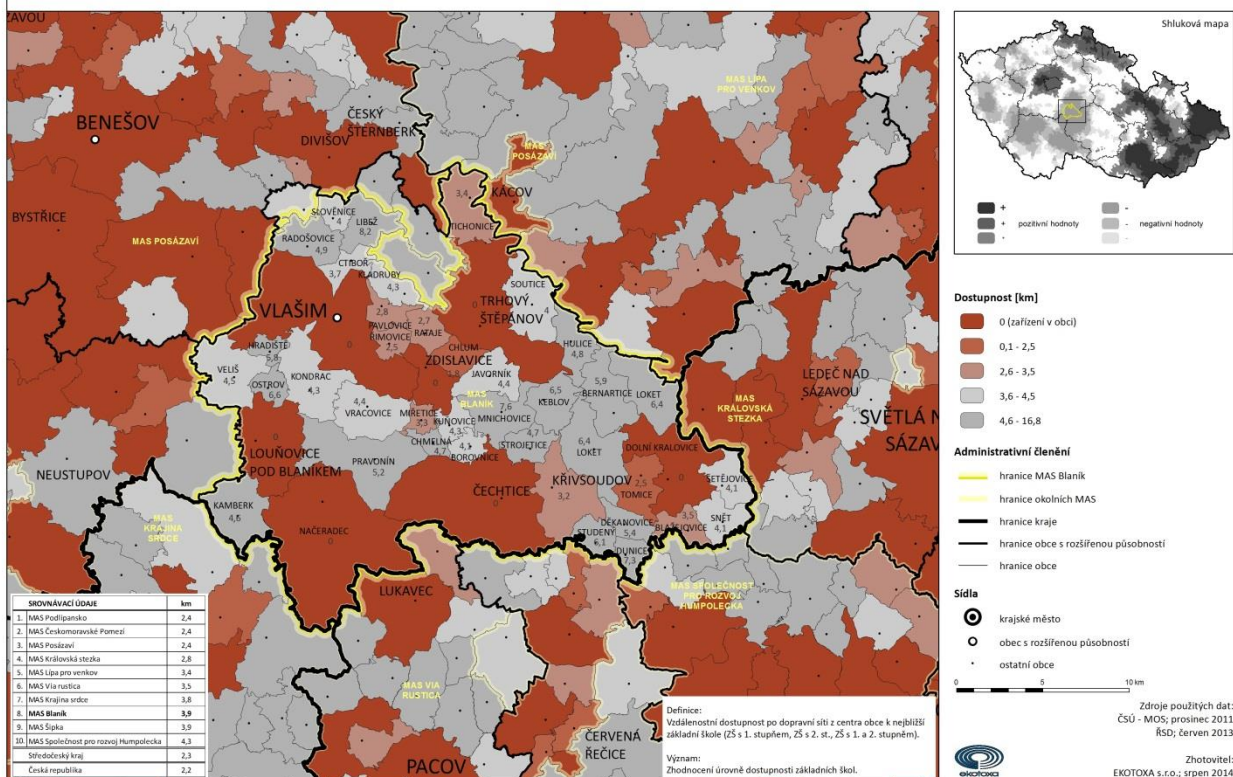
SLOUČENÉ ZŠ + MŠ: ZŠ a MŠ Louňovice p. Bl. (na ZŠ pouze 1. stupeň), ZŠ a MŠ Dolní Kralovice, ZŠ a MŠ Načeradec, ZŠ a MŠ Zdislavice

³ zpracovaného v rámci *Projektu Systémová podpora rozvoje meziobecní spolupráce v ČR v rámci území správních obvodů obcí s rozšířenou působností (číslo projektu: CZ.1.04/4.1.00/B8.00001)*

3.3.2 DOSTUPNOST ZÁKLADNÍCH ŠKOL

MAS Blaník

VYBAVENOST SLUŽBAMI - VZDĚLÁVACÍ SYSTÉM



Základní školství

Název ZŠ	Obec	Kapacita	Počet žáků	Volná místa	Popis / komentář
Celkem za MAS		3 287	2 032	1 255	
Základní škola Čechtice, okres Benešov	Čechtice	270	207	63	1. i 2. stupeň, třídy nejsou slučované
Základní škola Trhový Štěpánov, okres Benešov	Trhový Štěpánov	220	172	48	1. i 2. stupeň, třídy nejsou slučované
Základní škola, Vlašim, Vorlina 1500, okres Benešov	Vlašim	810	586	224	1. i 2. stupeň, třídy nejsou slučované
Základní škola Vlašim, Sídliště 968, okres	Vlašim	780	527	253	1. i 2. stupeň, třídy nejsou slučované

Benešov					
Základní škola a Mateřská škola Louňovice pod Bláníkem, okres Benešov	Louňovice pod Bláníkem	250	12	238	ZŠ je malotřídní - v jedné třídě jsou sloučené všechny ročníky od 1.-4. třídy; pouze 1. stupeň
Základní škola a mateřská škola Dolní Kralovice, okres Benešov	Dolní Kralovice	300	167	133	1. i 2. stupeň, třídy nejsou slučované
Základní škola a mateřská škola Načeradec, okres Benešov	Načeradec	180	119	61	1. i 2. stupeň, třídy nejsou slučované
Základní škola a mateřská škola Zdislavice	Zdislavice	225	92	133	1. i 2. stupeň, některé třídy jsou slučované
Základní škola, Vlašim, Březinská 1702	Vlašim	100	43	57	ZŠ praktická - 1. i 2. stupeň, zřizovatel KRAJ
Dětský domov se školou, základní škola a školní jídlna, Načeradec 1	Načeradec	32	13	19	ZŠ praktická i klasická ZŠ - pro problémovou mládež - pouze pro chlapce, v obou typech škol pouze 2. stupeň, zřizovatel MŠMT
Gymnázium, Vlašim, Tylova 271	Vlašim	120	94	26	víceleté gymnázium, kde se nacházejí žáci 2. stupně ZŠ na nižším stupni gymnázia, zřizovatel KRAJ

Školní družiny a školní kluby

Název ZŠ	Obec	Kapacita	Počet žáků	Volná místa	Popis / komentář
Celkem za MAS		3 287	2 032	1 255	
Základní škola Čechtice, okres Benešov	Čechtice	270	207	63	1. i 2. stupeň, třídy nejsou slučované
Základní škola Trhový Štěpánov, okres Benešov	Trhový Štěpánov	220	172	48	1. i 2. stupeň, třídy nejsou slučované
Základní škola, Vlašim, Vorlina 1500, okres Benešov	Vlašim	810	586	224	1. i 2. stupeň, třídy nejsou slučované
Základní škola Vlašim, Sídliště 968, okres Benešov	Vlašim	780	527	253	1. i 2. stupeň, třídy nejsou slučované
Základní škola a Mateřská škola Louňovice pod Bláníkem, okres Benešov	Louňovice pod Bláníkem	250	12	238	ZŠ je malotřídní - v jedné třídě jsou sloučené všechny ročníky od 1.-4. třídy; pouze 1. stupeň
Základní škola a mateřská škola Dolní Kralovice, okres Benešov	Dolní Kralovice	300	167	133	1. i 2. stupeň, třídy nejsou slučované
Základní škola a mateřská škola Načeradec, okres Benešov	Načeradec	180	119	61	1. i 2. stupeň, třídy nejsou slučované
Základní škola a mateřská škola Zdislavice	Zdislavice	225	92	133	1. i 2. stupeň, některé třídy jsou slučované
Základní škola, Vlašim, Březinská 1702	Vlašim	100	43	57	ZŠ praktická - 1. i 2. stupeň, zřizovatel KRAJ

Dětský domov se školou, základní škola a školní jídlna, Načeradec 1	Načeradec	32	13	19	ZŠ praktická i klasická ZŠ - pro problémovou mládež - pouze pro chlapce, v obou typech škol pouze 2. stupeň, zřizovatel MŠMT
Gymnázium, Vlašim, Tylova 271	Vlašim	120	94	26	víceleté gymnázium, kde se nacházejí žáci 2. stupně ZŠ na nižším stupni gymnázia, zřizovatel KRAJ

Kapacita míst ve školních družinách je 709 míst, ve většině škol jsou kapacity zcela naplněné, zejména ve Vlašimi se poptávka po školní družině zvyšuje. Školní družiny úzce spolupracují se školami na pořádání akcí. Samy pak organizují různé jednorázové aktivity pro žáky, jako např. různé projekty nebo soutěže, nebo dlouhodobější aktivity v podobě zájmových kroužků.

1.2.2.2.2. Identifikované problémové okruhy

Některé základní školy (3) v oblasti MAS Blaník se realizují dlouhodobé vzdělávací programy externích firem. Většinou se jedná o programy týkající se prevence rizikového chování nebo ochrany životního prostředí. Pro styk žáků s odborníky v různých oblastech se využívají v mnohem větší míře besedy ve školách (často ve spolupráci např. s Policií ČR) a odborné exkurze⁴ (dle velikosti školy až 10 exkurzí ročně). Vedle odborných exkurzí provádí školy návštěvy různých měst, přírodních útvarů, památek a neziskových organizací. Všechny tyto vzdělávací aktivity u základních škol navazují na školní vzdělávací programy, a proto se velmi různí jejich výběr a zařazování v průběhu školního roku. Většinu z exkurzí a návštěv si školy zařizují samy, a tudíž jsou pro žáky placené, na rozdíl od některých besed.

Dle výročních zpráv základních škol z roku 2012/2013 se ukazuje, že většina škol má nějaký kontakt se zahraničím. Dvě školy angažují na omezený čas rodilé mluvčí, objevuje se také písemný kontakt se zahraničím. Nejvíce zastoupené jsou poznávací a vzdělávací zájezdy do zahraničí, nicméně ty jsou finančně nejnáročnější a může si je „dovolit“ pouze velmi omezené procento žáků.

Všechny základní školy vzdělávají žáky se speciálními vzdělávacími potřebami, jsou to v převážné většině žáci se zdravotním postižením. Těmto žákům je věnována péče v různých formách dle jejich individuálních vzdělávacích plánů, které jim škola na základě zprávy poradenského pracoviště

⁴ Odborná exkurze zde myšlena jako návštěva ve firmě nebo veřejné instituci, kde mají žáci možnost setkat se přímo s praxí (např. úřady, soudy, firmy, ochranné složky apod.).

zpracovává. Některé školy využívají ještě podporu speciálních pedagogů. V pěti školách pracují asistenti pedagogů, vždy na částečný úvazek (včetně ZŠ, Vlašim, Březinská).

V rámci prevence rizikového chování zpracovávají všechny školy minimální preventivní program, ve kterém jsou popsány a vyhodnocovány všechny aktivity pro tuto oblast. Všechny školy provádí celou škálu aktivit od nespécifické prevence formou různých soutěží, přes integrované bloky do vyučování některých předmětů, vzdělávací projekty, besedy, až po dlouhodobější programy realizované externími společnostmi. Nejčastější jsou vzdělávací projekty na nejrůznější témata (např. vzájemné vztahy, návykové látky, nebezpečí internetu, zdravý životní styl apod.) a spolupráce škol s Policií ČR, která na školách provádí odborné besedy. Dlouhodobější programy jsou potom odvislé od dalších zdrojů financování školy (např. realizace evropských projektů, partnerství v realizovaných evropských projektech, nebo různé grantové a rozvojové tituly). Naprostá většina škol věnuje problematice sociálně patologických jevů část vzdělávání pedagogických pracovníků.

Účast na sportovních soutěžích je přímo úměrná velikosti školy. Výhodu v tomto směru mají vlašimské školy, které realizují mnoho soutěží přímo v místě (dokonce je i pořádají) a odpadají jim tak náklady na dopravu (Mimořádně finančně náročné jsou potom postupy do krajských a republikových kol). Menší základní školy mají vedle nákladů na dopravu ještě další omezení: velkou zátěž z hlediska zastupování (neboť na rozdíl od exkurzí a kulturních akcí se neúčastní s dohlížejícím pedagogem celá třída, ale pouze vybraní žáci z jednotlivých tříd) a omezený počet sportovců zejména pro sportovní hry. Naprostá většina škol také realizuje lyžařský výcvikový kurz.

Školy se také zúčastňují znalostních a dovednostních soutěží a olympiád. Tyto soutěže jsou buď vázány přímo k vyučovacím předmětům (např. olympiády z českého jazyka, matematiky apod.), nebo se věnují dovednostní složce (např. vázání věnců, dovednosti z oblasti informatiky, finanční gramotnost apod.). Zatížení pro školy kopíruje sportovní soutěže. Jedná se opět o cestovní náklady a také zátěž z hlediska zastupování.

V rámci rozvoje klíčových kompetencí žáků se školy věnují nejrůznějším vzdělávacím projektům. Tyto projekty mají různé zaměření a návaznosti na vzdělávací obsah. Často jsou propojeny s exkurzemi nebo odbornými besedami. Výstupy projektů ukazují, že se při nich uplatňují praktické činnosti žáků. V některých projektech jsou uplatňovány také badatelské aktivity. Projekty zařazují školy jak dlouhodobé, tak krátkodobé trvající pouze několik vyučovacích hodin; jak celoškolské, tak pouze na úrovni ročníku nebo třídy. Zvláštním druhem projektu je potom vydávání školního časopisu, kterému se věnuje opět naprostá většina škol.

Vedle spolupráce škol s poskytovateli různých kulturních a vzdělávacích programů (např. Ekocentrum Vlašim, Muzeum Podblanicka, Policie ČR apod.) školy spolupracují také s Základní uměleckou školou Vlašim, která má v odloučená pracoviště v ZŠ Čechtice, ZŠ Dolní Kralovice a ZŠ Divišov (mimo MAS Blaník). Součástí spolupráce jsou i náборы do ZUŠ v ZŠ Trhový Štěpánov, ZŠ Zdislavice a ZŠ Načeradec). Základní školy Louňovice a Načeradec spolupracují se základními školami mimo MAS Blaník. Základní škola Trhový Štěpánov je odloučeným pracovištěm ZUŠ Zruč nad Sázavou (mimo MAS Blaník), s touto ZUŠ spolupracuje také ZŠ Čechtice a výrazným způsobem také ZŠ Dolní Kralovice. Základní škola

Vlašim, Vorlina ve velké míře spolupracuje s Měddm Vlašim. Formy spolupráce Měddm Vlašim probíhají i se Základní školou Vlašim, Sídliště. S dalšími školami spolupracují základní školy v MAS Blaník příležitostně. Některé základní školy se zapojili do projektu Cestou přírodovědných a technických oborů napříč Středočeským krajem organizovaného Střední průmyslovou školou Vlašim. Školy také využívají partnerství v různých evropských projektech podávaných různými institucemi.

Všechny základní školy se za rok účastní několika desítek kulturních akcí pořádaných jinými subjekty. Některé akce probíhají na úrovni celé školy, některé na úrovni ročníků (většinou vlašimské školy) a některé na úrovni jednotlivých tříd. Část z těchto akcí je placená. Ředitelé základních škol naznačili, že někteří žáci ze sociálně znevýhodněného prostředí mají občas tendenci vyhnout se kulturní akci. Každá základní škola také pořádá každoročně některé kulturní akce pro rodiče nebo jiné subjekty (většinou pro žáky mateřských škol). Většinou se na organizaci akce podílí základní škola společně se školní družinou. Jedná se o různé jarmarky, přehlídky a vystoupení (zavedené jsou stále kluby mladého diváka a čtenáře). Výjimečné postavení má v tomto ohledu základní umělecká škola Vlašim, která realizuje desítky různých přehlídek a vystoupení. Stejně jako všechny základní školy se také účastní uměleckých soutěží, dokonce i mezinárodních.

Další vzdělávání pedagogických pracovníků probíhá dle plánů jednotlivých škol. Ve vedení škol naprosto převládá vzdělávání týkající se legislativy a organizace. Většina škol ve školním roce 2012/2013 poskytovala účast na školeních týkajících se didaktiky jednotlivých předmětů a didaktiky týkající se využívání technologií ve výuce. Další využívanou oblastí je vzdělávání v oblasti prevence sociálně patologických jevů. Méně se využívá vzdělávání, které se týká výuky žáků se specifickými vzdělávacími potřebami. Několik škol využilo plošné školení všech pedagogů na půdě školy, které je ve výsledku efektivnější (není potřeba zastupování, odpadají cestovní náklady). Témata takovýchto školení jsou různá od komunikace sboru, přes školení v informačních a komunikačních technologiích, po seznámení s didaktickým přístupem nebo metodou. Většina zaměření dalšího vzdělávání pedagogických pracovníků směřuje k didaktickým kompetencím, u vedení školy potom ke znalostem k použití legislativy. Nepatrná část vzdělávání se týká zvyšování komunikačních, osobnostních a manažerských kompetencí. Školy hojně využívají školení, které jsou financována z evropských fondů a školy tak nesou zátěž pouze v podobě zastupování nepřítomného pedagoga a někdy jeho cestovních nákladů. Částky vynakládané na další vzdělávání pedagogických pracovníků jsou z pohledu rozpočtů škol nepatrné.

Většina základních škol nemá žádné zaměření. Každá má však školní vzdělávací program, který respektuje podmínky vzdělávání jednotlivých škol. U menších vesnických škol je patrná snaha propojovat se co nejvíce se životem obce a stát se tak komunitním centrem společenských aktivit. Všechny školy mají velkou propojenost na další organizace a jsou aktivní ve styku s veřejností. ZŠ Čechtice realizuje certifikovaný program Zdravá škola. ZŠ, Vlašim, Vorlina certifikovala značku Rodiče vítáni. Na ZŠ, Vlašim Sídliště vznikla ve školním roce 2013/2014 třída založená na principech Montessori pedagogiky.

Základní školy (zde nezapočítáváme ZUŠ Vlašim) používají ve výuce informační a komunikační technologie (interaktivní tabule, projektory, počítače apod.). Všechny školy disponují jednou nebo dvěma počítačovými učebnami, většina škol má v některých učebnách interaktivní tabule nebo jinou projekční techniku (např. dataprojektory). Nezanedbatelnou část z tohoto vybavení získaly školy v nedávné době

v projektu EU peníze školám. V současné době jsou tak školy relativně spokojeny s vybaveností ICT. Velký nárůst počtu zařízení však ponese do budoucna zvýšenou finanční zátěž na obnovu a udržování.

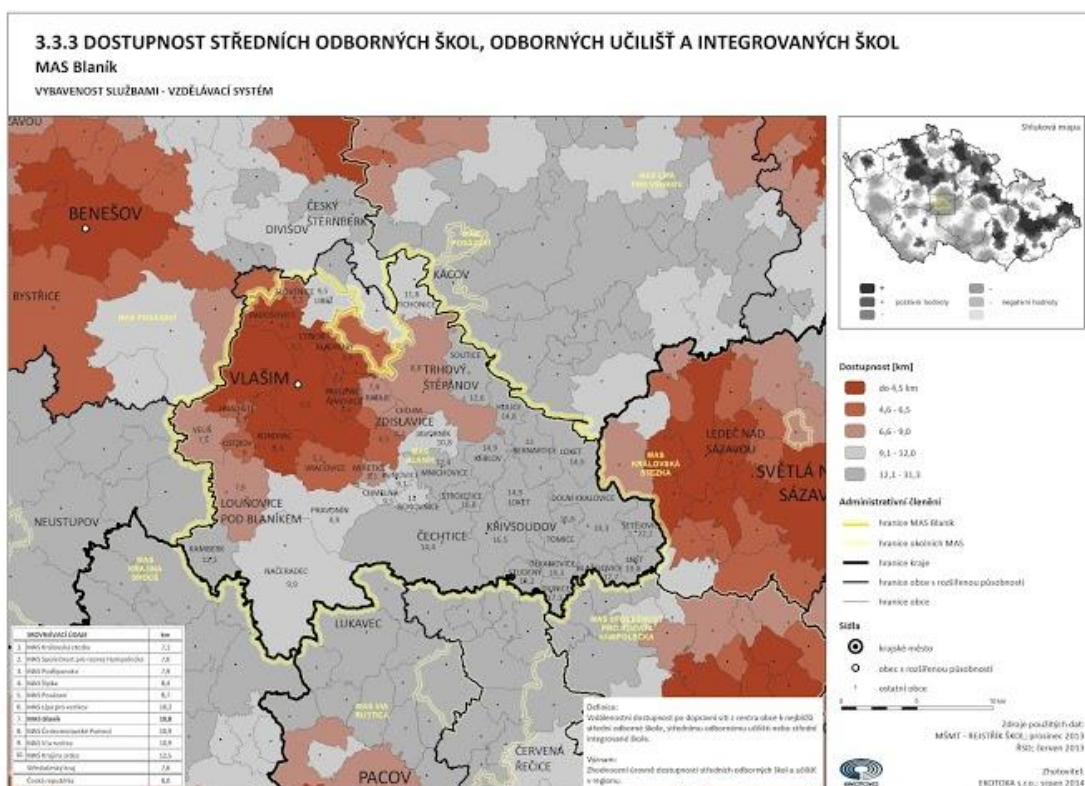
Při všech základních školách (včetně ZUŠ a ZŠ, Vlašim, Březinská) fungují rodičovské organizace na bázi spolku. Tyto organizace podporují finančně vzdělávací aktivity školy (lyžařské zájezdy, knihy do knihoven, příspěvky na reprezentaci školy na soutěžích, příspěvky na pomůcky).

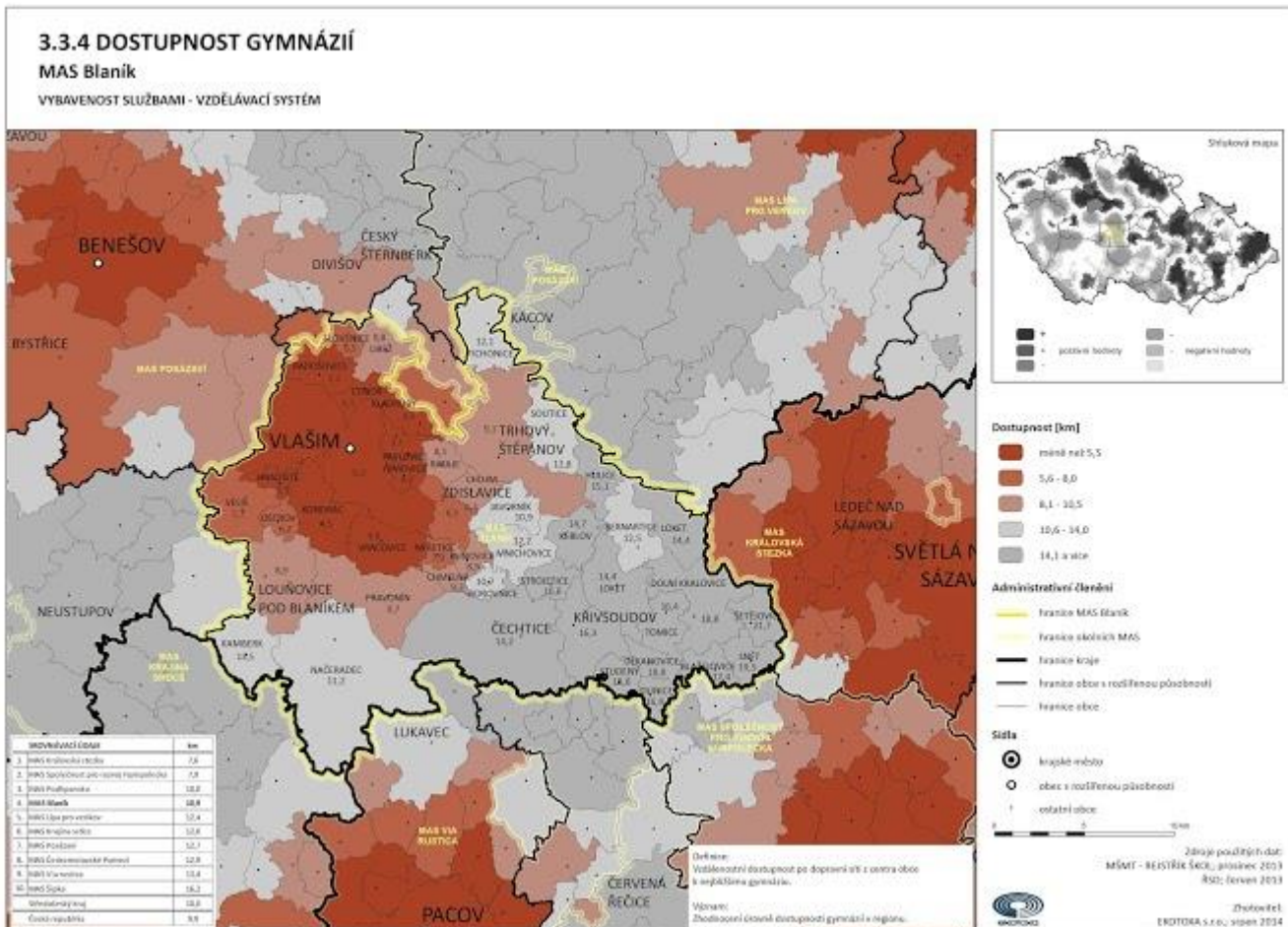
V oblasti mimoškolní nabídky je situace škol velmi rozdílná. Všechny základní školy (vyjma ZUŠ) provozují školní družinu. Informace o činnosti školních družin viz výše. Pravidelně školní družiny navštěvuje skoro 30 % všech žáků na území MAS. Vedle mimoškolní činnosti školních družin většina škol nabízí svým žákům zájmové útvary. Zájmové útvary nenabízí pouze ZŠ, Vlašim, Vorlina, na které ale realizuje dostatečný počet zájmových útvarů DDM. Na ostatních základních školách je každoročně otvíráno 3 až 17 zájmových útvarů podle velikosti školy.

1.2.2.3. Střední školství

Stávající situace v oblasti středního školství v číslech

Na území MAS Blaník se nachází čtyři střední školy. Jedná se o Gymnázium, Obchodní akademii, Střední průmyslovou školu, Střední odbornou školu a Střední odborné učiliště (dále jen „SOŠ a SOU“). Poslední dvě jmenované jsou spojeny v jednu instituci. Všechny školy sídlí ve Vlašimi s výjimkou jednoho pracoviště SOŠ a SOU, které sídlí v Tehově.





Na výše uvedených kartogramech je vidět **dostupnost** jednotlivých obcí do středních škol a gymnázií. Celková dostupnost je pro oba typy škol víceméně stejná, což je ale nasnadě, když jsou všechny střední školy na území MAS Blaník pouze ve Vlašimi, příp. přilehlém Tehově.

Jak je vidět v níže uvedené tabulce, ani jedna střední škola není maximálně naplněna. Největším nedostatkem žáků trpí SOŠ a SOU, kde není kapacita naplněna ani z padesáti procent. Střední školy se dlouhodobě potýkají s nedostatkem žáků kvůli demografickému poklesu dětí narozených v devadesátých letech.

Tabulka č. 1 – Počet žáků v jednotlivých školách

Název školy	Gymnázium	Obchodní akademie	Střední průmyslová škola	Střední odborná škola a Střední odborné učiliště
Počet žáků	336	307	347	437
Max. povolený počet žáků	490	363	655	1000

V návaznosti na výše napsané jsou zde uvedeny obory jednotlivých škol. Názorně je zde vidět, že některé obory Střední průmyslové školy a SOŠ a SOU, nejsou vůbec otevřeny. Případně v některých oborech na Střední průmyslové škole a SOŠ a SOU dochází ke spojování příbuzných oborů do jedné třídy.

Tabulka č. 2 – Obory jednotlivých škol

Obory- Gymnázium	Počet žáků	Počet tříd	Průměrný počet žáků/tř.
Gymnázium čtyřleté (výuka podle ŠVP)	148	6,32	23,42
Gymnázium osmileté (výuka podle ŠVP)	188	8,68	24,48
Celkem	336	14	24,00

Obory – Obchodní akademie	Počet žáků	Počet tříd	Průměrný počet žáků/tř.
63-41-M/02 Obchodní akademie	204	8	25,5
78-42-M/02 Ekonomické lyceum	103	4	25,75
Celkem	307	12	25,58

Tyto učební obory se ještě dělí do vzdělávacích programů, a to Obchodní akademie – zaměření Ekonomika a podnikání, Obchodní akademie – zaměření Zahraniční obchod a mediální komunikace, Obchodní akademie – zaměření Marketing s rozšířenou cizojazyčnou výukou, Obchodní akademie – zaměření Evropský hospodářský asistent, Obchodní akademie – zaměření Cestovní ruch a Ekonomické lyceum.

Kód a název oboru zakončený maturitní zkouškou – SOŠ a SOU	Počet žáků	Počet tříd	Průměrný počet žáků/tř.
65-41-L/01 Gastronomie	30	2	15
65-42-M/01 Hotelnictví	66	3	22
64-41-L/51 Podnikání	46	2	23
Obory vzdělání poskytující střední vzdělání s výučním listem			
23-68 H/01 Mechanik opravář motorových vozidel	9	1	9
41-55-H/01 Opravář zemědělských strojů	56	3	18,7

29-54-H/01 Cukrář	38	3	12,6
31-58-H/01 Krejčí	0	0	0
36-67-H/01 Zedník	10	2	5
65-51-H/01 Kuchař - číšník	105	5	21
41-55-E/01 Opravářské práce	34	3	11,3
29-51-E/01 Potravinářská výroba	21	3	7
65-51-E/01 Stravovací a ubytovací služby	22	2	11
31-59-E/01 Šití oděvů	0	0	0
36-67-E/01 Zednické práce	0	0	0
Celkem	437	29	15,1

Obory - SPŠ	Počet žáků	Počet tříd	Průměrný počet žáků na třídu
23-41-M/01 strojírenství	49	3	23,4
33-42-M/01 nábytkářství	59	2	23,4
23-45-L/01 mechatronik	4	<i>Žáci jsou zařazeni do třídy strojírenství nebo nábytkářství</i>	23,4
23-45-L/01 mechanik seřizovač	5	<i>Žáci jsou zařazeni do třídy strojírenství nebo nábytkářství</i>	23,4
36-47-M/01 stavebnictví	108	4	27
78-42-M/01 technické lyceum	65	4	16,25
23-45-L/01 mechatronik	5	<i>1(spojeni s oborem mechanik seřizovač)</i>	15
23-45-L/01 mechanik seřizovač	10	<i>1(spojeni s oborem mechatronik)</i>	15
23-45-L/004 mechatronik	14	1	14
23-45-L/001 mechanik seřizovač	14	1	14
23-43-L/506 provozní technika – denní studium	0	0	0
64-41-L/524 podnikání – denní studium	0	0	0
23-43-L/506 provozní technika – dálkové studium	0	0	0
64-41-L/524 podnikání – dálkové studium	14	1	14
23-56-H/001 obráběč kovů (výuční list)	0	0	0
23-51-H/001 zámečnick (výuční list)	0	0	0

Tabulka č. Údaje o pedagogických pracovnících středních škol

Název školy	Počet pedagogických pracovníků	Z toho žen
Gymnázium	34	31
Obchodní akademie	29	19
Střední průmyslová škola	47	19
SOŠ a SOU	60	43

Popis SŠ na území MAS Blaník za školní rok 2012/2013

Jako jeden ze strategických cílů bylo definováno efektivní **propojení výuky s praxí**. To se však v současné době daří naplňovat jen z části. Například SOŠ a SOU spolupracují s různými firmami z bližšího a vzdálenějšího okolí v rámci povinné praxe. I SPŠ se snaží o určité propojení s praxí, spíše však na bázi odborných exkurzí. Studenti všech ročníků navštíví pracoviště blízké jejich oboru a seznámí se tak s jeho fungováním. Ale k získání praktické zkušenosti nedochází. Na Obchodní akademii mají studenti ve 2. a 3. ročníku v rámci ŠVP povinnou praxi ve firmách v regionu. Není zde navázaná žádná dlouhodobá spolupráce, studenti si firmu, ve které budou působit, vybírají sami dle svého zájmu.

Na základě údajů z výročních zpráv studenti všech škol navštěvují různé kulturní a jiné akce pořádané jinými subjekty⁵. Některé akce (např. divadla či poznávací zájezdy) jsou hrazeny rodiči studentů. Nelze však na základě dostupných údajů zjistit, zda se někteří ze studentů těchto akcí neúčastní z důvodů finanční situace rodiny.

Všechny střední školy se v hojné míře účastní různých sportovních soutěží. Školy se účastní místních, okresních, krajských, celostátních i mezinárodních kol. Variabilita sportů je opravdu velká. Mezi nejčastěji zmiňované patří atletika, florbal, volejbal, stolní tenis, basketbal, futsal a šachy⁶. Školy tuto činnost žáků velmi podporují, protože je jejich cílem přivést studenty ke sportu a sport může být také jedním z prostředků prevence sociálně patologických jevů. Na organizaci některých soutěží se školy přímo podílejí.⁷

Školy se ovšem neúčastní pouze sportovních soutěží. Je zde také řada odborných soutěží a olympiád. Jedná se buď předmětové olympiády (např.: český jazyk, matematika, zeměpis, biologie a další) nebo jsou zde soutěže na zlepšení dovedností (např.: Mladý zahrádkář, Medvědí stezkou – soutěž na orientaci v přírodě). Pro většinu škol je samozřejmostí i účast na Středoškolské odborné činnosti, která podporuje u studentů vztah k vědeckému bádání. Ve spolupráci s různými organizacemi na území MAS Blaník probíhají i výtvarné soutěže, kterých se žáci také hojně účastní.⁸ Nedílnou součástí vědomostních

⁵ Doplnit pro příklad

⁶ Sportovní úspěchy jednotlivých škol: Gymnázium- šachy – Mistrovství ČR školních týmů- 13. místo, Střední průmyslová škola – florbal – celorepublikové finále, Obchodní akademie – stolní tenis -Mistrovství světa – 5. místo, SOŠ a SOU –Silový víceboj dívek- krajské kolo

⁷ Například: Obchodní akademie – okresní kolo soutěže ve volejbale dívek, SOŠ a SOU -

⁸ Výtvarná soutěž Muzea Podblanicka „Malujeme s muzeem“ na téma „Hradní a zámecké slavnosti“, Výtvarná soutěž Spolkového domu ve Vlašimi – „Sourozenci Roškotovi a česká moderna“

soutěží jsou i jazykové soutěže. Těchto soutěží se v hojné míře účastní hlavně Gymnázium a Obchodní akademie. SOŠ a SOU se více soustředí na účast v oborových soutěžích.⁹

V otázce **mezinárodní spolupráce** jsou na tom střední školy velmi rozdílně. Obchodní akademie má navázanou spolupráci s německou střední školou v Albstadtu a již několik let úspěšně probíhá týdenní výměnný pobyt studentů. Dochází tak ke zlepšení úrovně německého jazyka studentů a poznávání místní kultury. Na Gymnáziu také došlo k navázání spolupráce, také se jedná o německou střední školu. Studenti obou středních škol si spolu dopisují, zatím nedochází k výměnným pobytům. Střední průmyslové škole se zatím i přes různé pokusy nepodařilo dlouhodobou spolupráci navázat. Škola však doufá, že to tomu bude v budoucnu jinak a pokud by byl zájem ze strany studentů, jistě by se znovu pokusili zahraniční střední školu s podobnými zájmy oslovit. Na SOŠ a SOU neprobíhá mezinárodní spolupráce se středními školami, ale škola se zapojila do projektu Leonardo da Vinci, který podporuje výjezdy žáků do zahraničí. Praxe se uskutečňují v hotelech a penzionech v Nizozemí, Maďarsku, na Slovensku a Rakousku.

V níže uvedené tabulce uvádíme jazykové možnosti jednotlivých škol. Anglický i německý jazyk je již samozřejmostí. V nabídce škol se však již objevuje i ruský a francouzský jazyk.

Tabulka č.3 – Jazykové možnosti jednotlivých škol

Jazyk	Gymnázium	Obchodní akademie	Střední průmyslová škola	SOŠ a SOU
Anglický jazyk	ano (336 žáků)	ano (306 žáků)	ano (309 žáků)	ano (421 žáků)
Německý jazyk	ano (215 žáků)	ano (171 žáků)	ano (88 žáků)	ano (249 žáků)
Francouzský jazyk	ne	ano (40 žáků)	ne	ne
Ruský jazyk	ano (68 žáků)	ano (97 žáků)	ano (14 žáků)	ne

Dalším důležitým bodem ve strategickém cíli Obohacení výuky a zvýšení kvality je podpora **inkluze**. V současné době je situace na školách rozdílná. Ve školním roce 2012-2013 nedocházel na Gymnázium žádný žák s mentálním či fyzickým postižením. Obchodní akademii navštěvovalo pět žáků s postižením, z toho tři žáci byli s vývojovou poruchou učení a chování, jeden žák se sluchovým a jeden se zrakovým postižením. A jedné žákyni byl umožněn individuální vzdělávací plán. Na Střední průmyslovou školu chodilo sedm žáků s vývojovou poruchou učení a chování. Situace na SOŠ a SOU je poněkud odlišná, právě ve školním roce 2012/2013 došlo k velkému nárůstu žáků s postižením. Celkem navštěvovalo školu dvacet pět žáků s mentálním postižením, osmdesát dva žáků s vývojovými poruchami učení a chování a jedna žákyně měla souběžné postižení s více vadami a byl jí umožněn individuální vzdělávací plán s pomocí asistenta pedagoga. Vzděláváno podle individuálního vzdělávacího plánu bylo dalších 8 žáků, z toho 6 žáků prospělo. 32 žáků s vývojovými poruchami učení bylo integrováno individuálně ve třídách SOŠ a SOU. Celkem 59 žáků s vývojovými poruchami učení a 8 žáků s mentálním postižením bylo skupinově integrováno v 8 třídách odborného učiliště. S pomocí asistenta pedagoga byli úspěšně vzděláváni i dva žáci se středně těžkým mentálním postižením ve 3. ročníku oboru vzdělání Stravovací a bytovací služby, oba úspěšně vykonali závěrečnou zkoušku.¹⁰

Velmi dobře je na školách řešena oblast **sociálně-patologických jevů**. Každá škola má svůj Minimální preventivní program. Z výročních zpráv vyplývá, že školám není lhostejný osud jejich žáků a snaží se různými aktivitami zabránit tomu, aby docházelo u žáků k rizikovému chování. Řešenými

⁹ Pro představu uvádíme Gastronomická celorepubliková soutěž „O pohár blanických rytířů“, Grilmánie, Krajská soutěž Automechanik Junior či Odborná soutěž zemědělských dovedností.

¹⁰ Výroční zpráva za rok 2012/2013 Střední odborné školy a Středního odborného učiliště, str. 12

oblastmi jsou orientováni žáci ke smysluplnému trávení volného času, zdravý způsob života, záškoláctví, šikana či závislost na drogách a sociálních sítích. Postupně je i navazována větší spolupráce s rodiči. Ti jsou o všem informováni na třídních schůzkách, dostávají informační materiály týkající se drogové problematiky a zásad prevence. Školy by je rádi postupně zapojili do realizace minimálního preventivního programu. Na SOŠ a SOU zavedli i vstupní dotazník, který informuje o žákových výukových a výchovných obtížích. Díky tomuto dotazníku tak mohou učitelé již dopředu zabránit vzniku krizové situaci. Jako dalším dobrou metodou, jak zabránit vzniku sociálně-patologickému chování žáka, je stmelení kolektivu. V souvislosti s tím si školy chválí zavedení adaptačních kurzů, kde již na začátku školní docházky dochází ke stmelení kolektivu, což může mít také kladný vliv na potlačení vzniku sociálně-patologického chování.

Na každé škole je samozřejmostí metodik prevence rizikového chování z řad učitelů., který pomáhá žákům řešit jejich problémy. Navíc jsou ve školách využívány služby externích dodavatelů.¹¹

V oblasti **dalšího vzdělávání pedagogů** jsou na tom školy víceméně stejně. Na všech školách se učitelé účastnili seminářů týkajících se státní maturity. Učitelé všech škol získali v různých předmětech osvědčení Hodnotitel písemné a ústní maturitní zkoušky, Zadavatel maturitní zkoušky a Maturitní komisař. Dále se učitelé účastnili dalších seminářů k prohloubení svých odborných znalostí. Některé nové znalosti a dovednosti získávali také samostudiem. Ovšem na další vzdělávání učitelů není v rozpočtu škol příliš velký prostor. Výdaje se pohybují v řádu tisíců.¹²

1.2.2.4. Další vzdělávání

Další vzdělávací instituce

V regionu MAS Blaník se nachází několik organizací, které pořádají různé vzdělávací kurzy, semináře či workshopy apod.

Jednou z nich je **Podblanické ekocentrum ČSOP**, které se zaměřuje zvláště na ekologickou výchovu. Ekocentrum dlouhodobě spolupracuje s mateřskými, základními a středními školami právě v oblasti ekologické výchovy. Pro mateřské školky, které chtějí u svých dětí podpořit ekologické cítění, je zde síť Mrkvička. Pro základní školy, které mají hlubší zájem o ekologickou výchovu, je určena síť M.R.K.E.V¹³. Ta jim nabízí hlavně metodikou pomoc na poli EVVO¹⁴

V loňském roce navíc pořádali například ekologickou olympiádu u ústředním tématem „Obnova a rekultivace“, výtvarnou a literární soutěž ke Dni Země.

Podblanické ekocentrum se také účastnilo XIII. Středočeské mrkvové konference, kam byli pozváni středoškolští pedagogové z celého Středočeského kraje pro inspiraci do ekologické výuky. Zde Ekocentrum představilo nový výukový program, a to divadlo na ochranu živočichů na zahradách s názvem „Živá zahrada“.

Podblanické ekocentrum pořádá řadu přednášek a tematických dnů.¹⁵ Dalším významným počinem v oblasti vzdělávání je projekt Čtyři blaničtí rytíři aneb vzdělání obyvatelstva Podblanicka

¹¹ Služeb využily Gymnázium a Střední průmyslová škola.

¹² Obchodní akademie – vynaložené náklady na DVVP- 5330 Kč, Gymnázium – 19 125 Kč, u dalších dvou škol není částka uvedena, ale lze předpokládat, že se bude pohybovat v podobné výši.

¹³ Podblanické ekocentrum je koordinátorem sítě ve Středočeském kraji.

¹⁴ Projekt EVVokace je myšlen jako metodická pomoc pro učitele ve Středočeském kraji. Pomoc je hlavně poskytnuta pomocí emailového zpravodaje, kde byly sepsány koncentrované informace z oblasti životním prostředím.

¹⁵ Pro příklad Netopýří noc, Ekovečer Kapverdy či Historie hornictví na Podblanicku. Více informací ve Výroční zprávě Podblanického ekocentra ČSOP za rok 2013.

k trvalé udržitelnosti. Projekt byl realizován ve spolupráci se Spolkovým domem Roškotových a hrazen z fondů Evropské unie. Hlavní náplní byla osvěta a vzdělání v oblasti samozásobitelství, řemeslné dovednosti, šetrná spotřeba a šetrné trávení volného času.¹⁶

Při Podblanickém ekocentru působí i rodičovský ekoklub Breberky, který v roce 2013 oslavil své desáté výročí. Rodiče s dětmi se zde seznamovali s tématy, která se vztahují k přírodě. Pro starší děti je určen oddíl Mladých ochránců přírody „Včelojedi“.

Další institucí, která má jako jednu ze svých náplní vzdělávání, je **Muzeum Podblanicka**. Mezi standardní činností patří pořádání výstav. V roce 2013 uspořádalo celkem šestnáct krátkodobých výstav, z toho deset na pobočce ve Vlašimi¹⁷ Samozřejmě má muzeum stále expozice¹⁸ a návštěvníkům byly v roce 2013 zpřístupněny dvě dlouhodobé výstavy.¹⁹

Mezi pravidelné akce muzea patří samozřejmě přednášky a edukační programy. V roce 2013 jich muzeum uspořádalo celkem dvacet dva²⁰. Muzeum také dlouhodobě spolupracuje s Obchodní akademií ve Vlašimi v rámci projektu Jeden svět na školách koordinovaném organizací Člověk v tísni.

Vzdělávání dospělých poskytuje i **Rodinné centrum Světýlka**, které pořádá vzdělávací kurzy a semináře především z oblasti montessori pedagogiky. V loňském roce proběhl například seminář na téma „Dítě a svět Montessori“, kde se mohli rodiče blíže seznámit s montessori pedagogikou. Dále Rodinné centrum Světýlka pořádá kroužky pro děti hlavně předškolního věku. Mezi již dlouhodobě zavedené patří herna „Hrajeme si s montessori“ či Batolátka-cvičení maminek s dětmi, dalšími jsou Montessori matematika či Kreativní tvoření.

Další činností RC Světýlka je poskytování péče o předškolní děti. První institucí, která tuto péči zajišťuje, je **Centrum denní péče (Jesle)**. To poskytuje péči o děti od dvou do pěti let. Docházka je flexibilní a péče o děti je přizpůsobena jejich individuálním potřebám. Druhou možností je Montessori denní školička, která je určena pro děti od tří let a jejím hlavním cílem je pozvolná adaptace na školkový režim, učení se být bez rodičů a seznamování s montessori pomůckami.

Vzdělávací a zájmové semináře a kurzy v širokém spektru nabízí i **Spolkové domy** napříč územím MAS Blaník.

Nedílnou součástí vzdělávání dospělých jsou i **jazykové školy**²¹. Školy nabízejí širokou škálu jazyků. Samozřejmě je anglický a německý jazyk. Dalšími jazyky v nabídce jsou pak francouzský, ruský a španělský jazyk a český jazyk pro cizince. Výuka cizích jazyků může také probíhat formou soukromé výuky.²²

¹⁶ Celkem bylo realizováno 48 kurzů a workshopů, např. Na media společně, Kurz kosení kosou, Kurz domácí výroby mléčných výrobků či Pejskařské povídky.

¹⁷ Například: Malujeme s muzeem, Obrazy J. Čiháka a keramika M. Exnera, Josef Buršík- Obrazy, Malířka Anna Roškotová či Zpátky do pohádky.

¹⁸ Zámecké parky a historie zámku Vlašim, Příroda Podblanicka, S přesnou muškou-tradice lovectví a zbrojařství a Tajemství zámeckého sklepení

¹⁹ Zrcadlo minulosti a Město pod věží aneb Vlašim na dlani

²⁰ Například: přednášky -Archeologické nálezy na Vlašimsku, Stavební zajímavosti na Podblanicku, Novinky z podblanické ornitologie, Nové objevy v Egyptě, 20. léta ve Vlašimi II. či Římané v Palestině, edukační programy- Procházka zámeckým parkem, Zámek v proměnách staletí či Příroda Podblanicka.

²¹ Na území MAS Blaník se nacházejí tyto jazykové školy, a to jazyková škola Elite, jazyková škola Jazyky ve Vlašimi, Jazyková škola Helen Doron,

²² Na základě mapování internetu se podařilo zjistit tyto subjekty, a to PhDr. Hana Štollová a Mgr. Petra Zajíčková.

Vzdělávání a volnočasové aktivity seniorů

První institucí, která se velmi intenzivně zabývá, vzděláváním a volnočasovými seniorů, je **Farní charita Vlašim**. Ta nabízí seniorům širokou škálu služeb. A právě jednou z nich je i vzdělávání a smysluplné trávení volného času. V oblasti vzdělávání probíhají přednášky a besedy zvláště na témata uplatňování vlastních práv, soudržnost ve společnosti, lidské hodnoty, možnosti pomoci a další.²³ Senioři se dále aktivně účastní různých promítání, společných výletů a akcí. Pomáhají ostatním seniorům, kteří již nejsou tak mobilní. Cílem všech těchto akcí je udržení schopností a dovedností, ale také jde u hlubší rozměr, a to dopřát seniorům pocit, že jsou stále užiteční. Aby se necítili osamoceni a mohli stále zažít něco pěkného. Pro podporu aktivního stáří byl zaveden Pas aktivního seniora, do kterého sbírá jeho vlastník razítka za účast na našich akcích. Poté budou neaktivnější účastníci odměněni a proběhne také diskuze o tom, které akce se líbily, a které ne. V rámci všech výše zmíněných akcí probíhá určitá mezigenerační spolupráce, ovšem spíše zprostředkovaně, kdy např. senioři vezmou na výlet svá vnoučata nebo pomáhají organizovat nějakou akci a spolupracují s lidmi různých věkových skupin.

V rámci své činnosti pořádá vzdělávací akce i **Domov ve Vlašimi**. V rámci svých služeb poskytuje vzdělávací přednášky v širším slova smyslu.²⁴ Větší důraz je kladen na smysluplné trávení volného času a pokud možno zachování alespoň částečné podobnosti života jako u ostatních vrstevníků. Proto jsou pořádány různé sportovní dny, posezení s hudbou či vystoupení mateřských a základních škol.

Aktivní senioři nejsou pouze ve Vlašimi. V Trhovém Štěpánově byl založen **Klub aktivního stáří**, jehož cílem je také smysluplné trávení volného času. I zde pořádají různé besedy a přednášky. Navíc zde rozvíjejí své zájmy a dovednosti např. při pletení, výrobě vánoční výzdoby či malování kraslic. Součástí setkání je cvičení rehabilitačních cviků.

²³ Například: Beseda o bezpečí, Interaktivní seminář Finanční gramotnost, přednáška Mezilidské vztahy – láska, snášenlivost a žárlivost či přednáška Doprovázení umírajícího.

²⁴ Např. přednáška Trénování paměti či seznámení s projektem SENSEN (Senzační senioři)

1.2.3. Kulturní, spolková a zájmová činnost

1.2.3.1. Celková charakteristika

Data v této kapitole jsou čerpána z dotazníkového šetření, komunitních setkání v rámci skupiny „Kulturní, spolková a zájmová činnost“ a „Senioři“, dále z ankety „lístečkového šetření“ na území MAS Posázaví z roku 2012²⁵.

V období květen–červen 2014 uskutečnila MAS Blaník na svém území **dotazníkové šetření** (dotazník v příloze), jehož účelem bylo získání informací o celkovém množství, činnosti, rozložení v regionu a potřebách aktivních spolků a organizací působících v oblasti kulturní, spolkové a zájmové činnosti. Dotazníkové šetření se uskutečnilo zvláště na území 4 mikroregionů MAS Blaník – Blaník, Podblanicko, Český smaragd a Želivka, a dále na území města Vlašim, která sice formálně spadají do MR Podblanicko, ale svým charakterem se liší od zbytku území MAS Blaník (jedná se o spádovou oblast, má největší počet obyvatel, je sídlem ORP, apod.). V rámci dotazníkového šetření bylo osloveno celkem 165 organizací, z toho odpovědělo 142 organizací, celková návratnost dotazníků činí tedy 89 %.

Na území MAS Blaník působí asi 200 organizací (především spolků), zaměřující se ve svých aktivitách na kulturní a zájmovou činnost. Mnohé z místních spolků mají v regionu již dlouholetou tradici a navazují na spolkové aktivity z konce 19. století a začátku 20. století, kam spadají počátky spolkové činnosti v naší zemi (patří mezi ně např. sbory dobrovolných hasičů či TJ Sokol).

Spolková, kulturní a zájmová činnost se soustředí především v největším městě Vlašim (méně než 12.000 obyvatel), kde je největší koncentrace spolků a organizací různého zaměření – převládají tu především organizace zaměřené na volnočasové aktivity a mimoškolní výchovu dětí a mládeže, dále kulturní, sportovní a zájmové spolky a organizace. Ve městě Vlašim dále působí několik poskytovatelů sociálních služeb, spolků zaměřených na seniory, ženy/matky, ale také instituce orientované na vědu a výzkum či na cestovní ruch. Město Vlašim navíc dlouhodobě podporuje místní spolkovou činnost formou pravidelných ročních i nepravidelných finančních příspěvků. Pro místní neziskové organizace navíc v roce 2006 nechalo vybudovat Spolkový dům, který poskytuje spolkům potřebné zázemí, popř. odbornou pomoc (např. s pořádáním akcí, s propagací, s fundraisingem). Spolkový dům ve Vlašimi poskytuje klubovny pro 4 místní spolky, 2 církve a další prostory pro setkávání dalších vlašimských spolků. Spolkům a dalším návštěvníkům Spolkového domu jsou k dispozici přednáškový sál, setkávací místnost, ubytovna s 15 lůžky pro účastníky vícedenních kurzů a rozsáhlá zahrada za domem s venkovním posezením, zelení a herními prvky. Navíc Spolkový dům organizuje řadu vlastních kulturních, volnočasových a vzdělávacích aktivit pro děti, mládež a dospělé a provozuje navíc venkovní lezecké centrum. Činnost Spolkového domu ve Vlašimi je zajišťována 2 stálými pracovníky – vedoucí a technickým pracovníkem.

Další spolkové domy se stejným posláním byly vybudovány také v Trhovém Štěpánově (2011) a v Pravoníně (2013). (doplň informace o tom, jak fungují Spolkové domy v Trhovém Štěpánově a v Pravoníně).

²⁵ Bude doplněno

Venkovská část MAS Blaník (obce do 1000 obyvatel) ve své spolkové a kulturní činnosti více navazuje na zdejší tradice – jsou tu stále aktivní právě sbory dobrovolných hasičů či TJ Sokol, které se věnují nejen protipožární ochraně a sportovním aktivitám, ale případně také kulturní a společenské činnosti v obci nebo volnočasových aktivitám dětí a mládeže. Velké zastoupení v malých obcích mají také zájmové spolky zaměřené na péči o přírodu, krajinu a zvířata – myslivci, rybáři, včelaři či chovatelé. Organizace zaměřené na ženy/matky a seniory nejsou v obcích do 1000 obyvatel zastoupeny vůbec.

Činnost zdejších spolků je zajišťována především dobrovolnický, pouze některé spolky a příspěvkové organizace ve Vlašimi s ročním rozpočtem nad 1.000.000 Kč mají také vlastní profesionální zaměstnance, kteří se zaměřují na chod organizace, její propagaci či fundraising.

Více než ¼ spolků a organizací na území MAS Blaník hospodaří s ročním rozpočtem do 100.000 Kč, organizace s ročním rozpočtem nad 100.000 Kč tvoří zbývající ¼. Z toho organizace hospodařící s rozpočtem nad 1.000.000 Kč působí pouze ve Vlašimi. Mezi hlavní zdroje financování kulturní, spolkové a zájmové činnosti patří členské příspěvky a příspěvky obce, dále hospodářská činnost a dary, u základních organizací svazů jsou to navíc příspěvky nadřizené složky. Dotace státu a nadací čerpají pouze některé organizace působící či sídlící na území obce Vlašim nebo v mikroregionech Podblanicko a Blaník, organizace na území Českého smaragdu a Želivky těchto finančních zdrojů dosud příliš nevyužívaly.

Zdejší spolky a další organizace se zaměřují z velké části na organizování kulturních a společenských aktivit (plesy, taneční zábavy, divadelní a hudební představení, tradiční venkovské slavnosti – masopusty, jarmarky, dny dětí, dny matek, apod.). Na území MAS Blaník působí také mnoho sportovních organizací a klubů – vedle požárního sportu provozovaného SDH sem patří především TJ Sokol, popřípadě fotbalové klubu a další tělovýchovné jednoty. Velké zastoupení mají dále zájmové organizace – především SDH (protipožární ochrana, likvidace následků živelných katastrof, apod.), dále svazy myslivců, včelařů, rybářů ochránců přírody či chovatelů, pečující o divokou zvěř, ryby, včelstva či domácí zvířata, ale také o přírodu a krajinu Podblanicka.

Na mimoškolní výchovu a vzdělávání dětí a mládeže se zpravidla zaměřují spolky ve Vlašimi (rodinné centrum, spolky při školách a školkách, MĚDDM, Sportovní zařízení města Vlašimi, sportovní kluby), v dalších mikroregionech MAS Blaník se nejmladším generacím věnují především sportovní organizace v rámci sportovní přípravy dětí a mládeže (fotbal, SDH, TJ Sokol, apod.).

Činnost většiny spolků na území MAS Blaník zajišťují ve svém volném čase dobrovolníci, spolky hospodaří s nižším ročním rozpočtem do 100.000 Kč a jejich činnost je financována především za pomoci členských příspěvků či příspěvků města či obce, popřípadě z vlastní hospodářské činnosti a částečně díky sponzorským darům. Nižší finanční rozpočet jsou sice dobrovolní pracovníci schopni vlastními silami administrovat, avšak mnohdy spolkům chybí peníze na rozsáhlejší investiční akce jako jsou například rekonstrukce prostorového zázemí spolků (klubovny, sokolovny, kulturní domy, Spolkové domy, sportovní areály, muzea) nebo nákup nového, modernějšího vybavení a techniky (hasící technika, sportovní náčiní, vybavení kluboven, kanceláří apod.). Členové těchto spolků zpravidla nemají zkušenosti, čas a energii na vyhledávání a získávání dalších zdrojů financí.

Mnohé spolky čelí nedostatku aktivních a tvořivých členů ochotných pracovat na dobrovolné bázi, potýkají se s nezájmem mladší generace, která se spíše poohlíží po „moderních aktivitách ve městech“, místo aby se zapojovala do více tradičních kroužků, které nabízí spolky v malých obcích. Zastaralé a chybějící moderní vybavení a zázemí spolků zajisté atraktivitě nabízených služeb nepřidává. Starší generace navíc může postrádat znalosti, jak své členy nebo mladé lidi motivovat k dobrovolné práci, jak přicházet s novými nápady a podílet se na růstu organizace. V mnohých spolkách se projevují rozdíly mezi

generacemi, kde starší tradičněji orientované generace nerozumí mladším generacím, jejichž životní styl je hodně ovlivněn moderními technologiemi a komunikačními prostředky a obráceně. Mnohdy se nedaří zapojit mladší generace díky nedostatečným vůdčím schopnostem vedoucího kroužku či spolku, který není pro děti přirozenou autoritou.

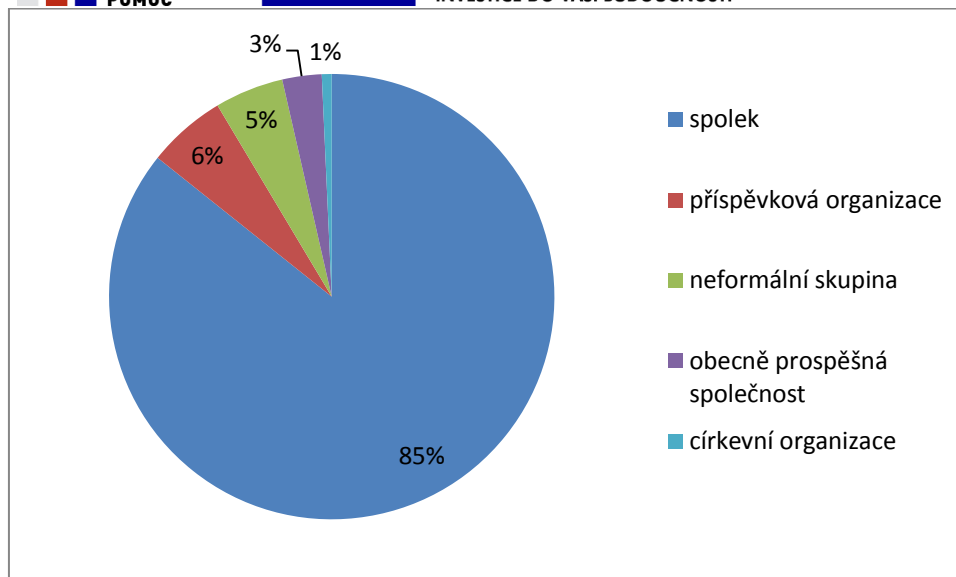
V řadě obcí MAS Blaník se ale za uplynulé roky ukázalo, že pokud je vedení obce dostatečně aktivní a má odvahu, schopnosti a vůli rozjet i větší investiční projekty a je podpořeno navíc místní aktivní komunitou obyvatel, dají se nevyhovující podmínky výrazně změnit k lepšímu. Příkladem může být město Vlašim, kterému se podařilo získat v uplynulých letech státní a evropské dotace na vybudování moderního zázemí pro spolkovou činnost (Spolkový dům), volnočasové aktivity dětí a mládeže (MĚDDM) či sportovní areály (zimní stadion, atletický stadion, fotbalová hřiště...). Obce jako je Kondrac či město Trhový Štěpánov jsou také příkladem aktivního vedení města/obce s podporou místní komunity. Také při realizaci projektů, finančně podpořených z dotací EU, se projevila fungující spolupráce mezi lidmi a radnicí. Mezi další velmi aktivní obce s velkým zastoupením spolků patří např. Louňovice pod Blaníkem, Kamberk, Načeradec či Miřetice. Pozadu nezůstávají ani nejmenší obce MAS Blaník – např. druhá nejmenší obec Ostrov získala v rámci soutěže Vesnice roku v roce 2014 ocenění za aktivity občanů.

1.2.3.2. ÚZEMÍ MAS BLANÍK – shrnutí výsledků z dotazníkového šetření

1.2.3.2.1. Právní forma organizací

Převládající právní formou organizací zaměřených na kulturní, spolkovou a zájmovou činnost na území MAS Blaník jsou spolky (celkem 116, tj. 83% respondentů), dále tu působí 8 příspěvkových organizací z toho polovina ve Vlašimi (5 městských organizací - Kulturní dům Blaník, Podblanické infocentrum, Spolkový dům, Sportovní zařízení města Vlašimi, MĚDDM a Muzeum Podblanicka, jehož zřizovatelem je Středočeský kraj), dále na mapovaném území působí 4 obecně prospěšné společnosti (v každém mikroregionu je zastoupena jedna, kromě mikroregionu Želivka, kde nepůsobí žádná), dále na území MAS působí 7 neformálních skupin (zpravidla Kluby důchodců, pro seniory je patrně tato forma vzhledem ke jednodušší administrativě nejpřijatelnější). Z církevních organizací tu působí tři Diakonie ČCE, Farní charita Vlašim a Římskokatolická farnost Vlašim (z dotazníkového šetření vychází pouze jedna, ale ve Vlašimi jsou celkem tři).

Spolek	120
příspěvková organizace	8
neformální skupina	7
obecně prospěšná společnost	4
církevní organizace	1



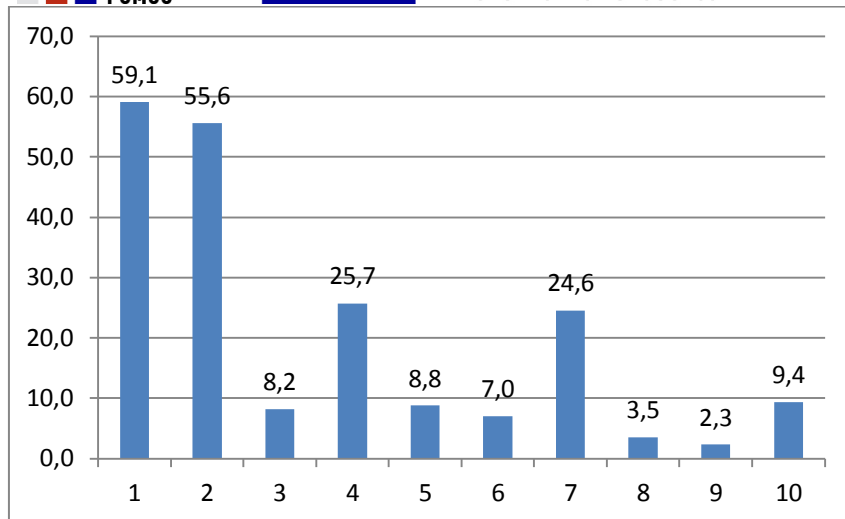
1.2.3.2.2. Historie a tradice

Zajímavou skutečností je také historie a doba působení zdejších spolků – ve venkovských obcích dodnes působí především spolky s dlouhou historickou tradicí založené před 50 – 130 lety (SDH, TJ Sokol a zájmové spolky zaměřené na chov zvířat či ochranu a údržbu venkovské přírody a krajiny - včelaři, myslivci, rybáři). Například v mikroregionu Blaník působí dodnes 20 spolků založených do roku 1989 a 10 spolků založených po roce 1989, v mikroregionu Český smaragd činí tento poměr 20 : 9 a v mikroregionu Želivka dokonce 28 tradičních spolků ku 4 nově vzniklým spolkům. Naopak ve Vlašimi působí pouze 9 dodnes působících organizací založených do roku 1989, zatímco po roce 1989 do současnosti bylo založeno 23 organizací.

Z toho lze usuzovat, že obyvatelé v menších obcích spíše navazují na zdejší tradice a na nově vznikající potřeby současného venkovského společenství reagují v rámci již fungujících spolků. Proto se jeden spolek mnohdy zaměřuje na různé cílové skupiny a organizování různých klíčových aktivit jako jsou např. volnočasové aktivity dětí a mládeže (sportovní příprava, zájmové kroužky – včelařství, rybářství, hasičské kroužky), pořádání kulturních a společenských akcí (hasičské a myslivecké plesy, masopusty, apod.), provoz sportovních klubů (TJ Sokol, místní fotbalové kluby). Ve Vlašimi a obcích s aktivnější venkovskou komunitou bývá zastoupeno větší množství spolků, jejichž činnost je více diverzifikována a zaměřena na konkrétní cílové skupiny a aktivity – kulturní x sportovní aktivity x mimoškolní výchova a vzdělávání dětí a mládeže x zájmové skupiny. V městském prostředí ve Vlašimi zpravidla vznikly na základě nově vznikajících potřeb současné společnosti – především spolky zaměřené na rodinu, volnočasové aktivity dětí a mládeže či žen/matek.

1.2.3.2.3. Cílové skupiny

Většina dotazovaných organizací v rámci mapovaného území se ve své činnosti zaměřuje především na své **členy** (59%) a na **širokou veřejnost** (55,6%). Čtvrtina organizací se zaměřuje na děti a rovněž čtvrtina pracuje pro obec, což je dáno zejména častou volbou této odpovědi spolky působícími mimo Vlašim.



Ve své činnosti se zaměřujeme na :

členy (1)
širokou veřejnost (2)
matky (3)
děti (4)
muže (5)
seniory (6)
obec (7)
stát (8)
hendikepované (9)
ostatní (10)

Nejvíce organizací zaměřených na **matky/ženy** působí na území města Vlašimi a na území MR Český smaragd a Želivka, v dalších mikroregionech nejsou zastoupeny vůbec.

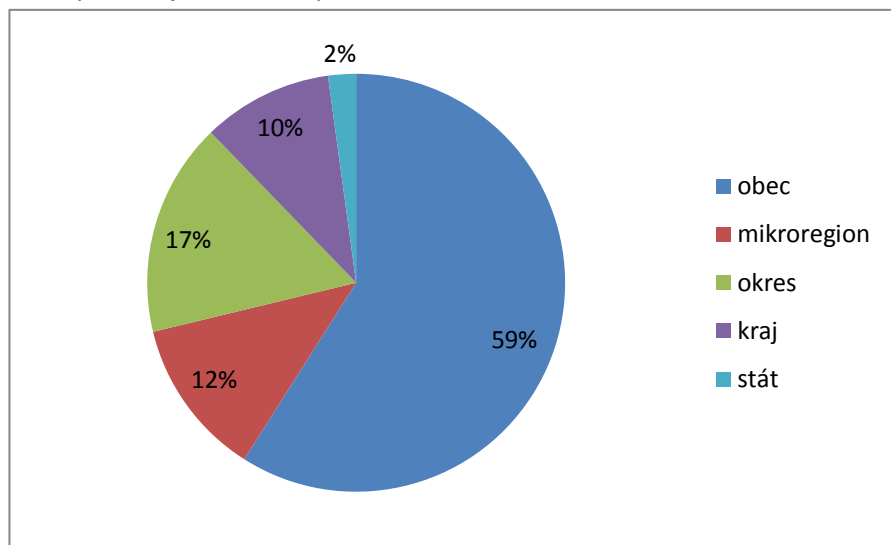
Nejvíce organizací, zaměřených na **seniory** působí na území MR Český smaragd, ve Vlašimi a MR Želivka, v ostatních mikroregionech se seniorům věnuje pouze 1% organizací.

Pro **stát** ve všech mapovaných územích pracuje zpravidla 8% organizací.

Obvyklý počet lidí, pro které spolek pracuje se pohybuje od 30 (Želivka), přes 120 a 130 (Vlašim a Blaník) až po 220 v Českém smaragdu.

1.2.3.2.4. Na jakém území organizace působí

Většina z dotazovaných organizací působí na území obce (celkem 82 organizací), některé navíc působí také na území mikroregionu (17 organizací), okresu (23 organizací), 14 organizací na úrovni kraje a tři uvedly, že mají celostátní působnost.



obec	82
mikroregion	17
okres	23
kraj	14
stát	3

1.2.3.2.5. Personální zajištění činnosti organizací

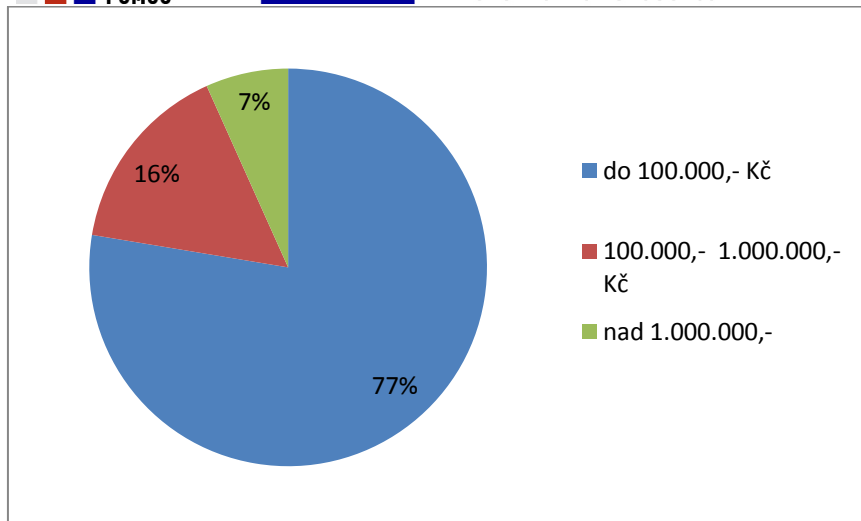
Většina místních organizací zajišťuje svou činnost pomocí dobrovolníků – platí to především pro venkovské oblasti MR Podblanicko, Český smaragd a Želivka, kde zdejší organizace nemají žádné zaměstnance. Své zaměstnance mají pouze organizace ve Vlašimi – důvodem může být finanční podpora kulturní, spolkové a zájmové činnosti v rámci městského rozpočtu (platí nejen pro městské příspěvkové organizace, ale i spolky, o.p.s. a neformální skupiny) nebo krajského (Muzeum Podblanicka). Na území MR Blaník má své zaměstnance pouze Farní muzeum v Kondraci.

Zatímco pro vlašimské organizace pracuje nejčastěji 13 dobrovolníků, pro organizace z mikroregionů Blaník, Želivka a Český smaragd je obvyklý počet 30 dobrovolníků. Z toho vyplývá, že obce, kde chodí organizací zajišťují pouze dobrovolníci, mají jednu tak velkou dobrovolnickou členskou základnu, zatímco ve Vlašimi potřeba dobrovolnické činnosti není díky vlastním zaměstnancům tak vysoká. V některých organizacích se za dobrovolníky počítají všichni členové.

1.2.3.2.6. Finanční zdroje a rozpočet

Většina organizací nacházejících se na území mikroregionů Podblanicko (s výjimkou Vlašimi), Blaník, Český smaragd a Želivka hospodaří převážně s rozpočtem do 100.000 Kč, s rozpočtem mezi 100.000 – 1.000.000 Kč hospodaří na území Českého smaragdu 25% obcí a na území MR Blaník a Želivka 12% organizací. Na území města Vlašimi se opět projevuje významná finanční podpora ze strany města – organizací s rozpočtem do 100.000 Kč je sice nadpoloviční většina, ale zato jsou tu zastoupeny hojně organizace s rozpočtem nad 1.000.000 Kč (30%), organizací s rozpočtem 100.000 – 1.000.000 Kč je o něco méně (17%).

Celkově na území MAS Blaník působí 104 organizací (77%), které hospodaří s ročním rozpočtem do 100.000 Kč, s rozpočtem 100.000 Kč – 1.000.000 Kč hospodaří 21 organizací a rozpočet nad 1.000.000 Kč uvedlo pouze 9 respondentů, k nimž patří především vlašimské organizace, především příspěvkové organizace města, ale také některé spolky.



do 100.000,- Kč	104
100.000,- 1.000.000,- Kč	21
nad 1.000.000,-	9

Organizace na území MAS Blaník čerpají finance na svou činnost především v rámci **členských příspěvků** (60,2 %, tj. celkem 103 organizací) a **příspěvků obce** (téměř 54% - 92 organizací), dále z **hospodářské činnosti** (47 organizací) a **darů** (44 organizací).

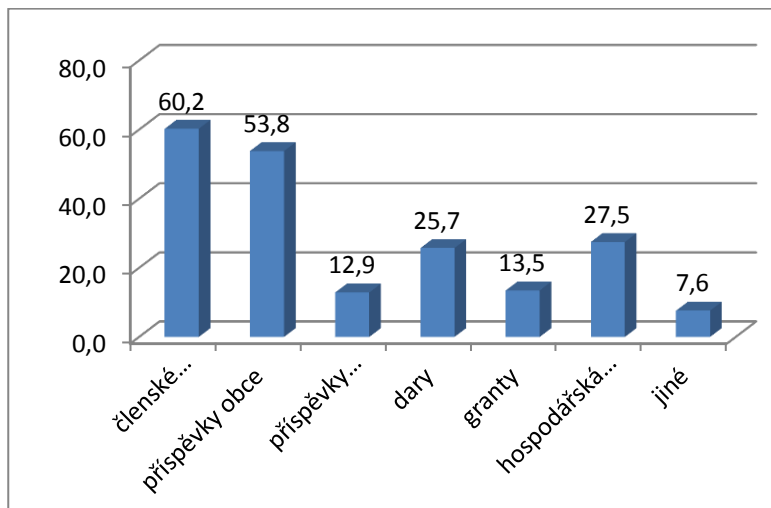
Zpravidla základní organizace celostátních svazů jako jsou ČSOP, Český svaz včelařů, Český myslivecký svaz, Český rybářský svaz a další využívají navíc příspěvků od svých **nadřízených složek** – na území MAS Blaník jich působí celkem 22.

Granty státu a nadací využívá celkem 23 organizací a patří mezi ně spíše organizace působící ve městě Vlašim, popř. v mikroregionech Podblanicko a Blaník, organizace z mikroregionů Český smaragd a Želivka grantů ke své činnosti téměř vůbec nevyužívají – z každém z mikroregionů pouze jedna organizace.

Vzhledem k tomu, že činnost naprosté většiny spolků je zajišťována dobrovolně, využívají takových zdrojů financí, které jsou pro ně nejdostupnější a nepříliš náročné na administrativu – jsou to právě finance z obecního/městského rozpočtu a ze členských příspěvků. Jak z dotazníkového šetření vyplývá, mnohé spolky trpí nedostatkem aktivních členů ochotných pracovat dobrovolně a díky nízkému rozpočtu si nemohou dovolit zaplatit profesionálního pracovníka, který by se mohl mj. zaměřit na vyhledávání a získávání financí na činnost organizace z dalších zdrojů (sponzoři, granty státu a nadací). Na jednu stranu lze toto hodnotit pozitivně, protože spolky jsou tak relativně samostatné (díky členským příspěvkům a vlastní hospodářské činnosti), závislé maximálně na příspěvcích obce. U některých to ale může bránit dalšímu rozvoji činnosti a aktivit.

V určité výhodě mohou být základní organizace svazů, které navíc získávají finanční a často i metodickou podporu ze strany nadřízených organizací. U některých to ale naopak může vést k větší pasivitě a spoléhání na nadřízené složky a jejich finanční dotace.

Dále z výsledků dotazníkového šetření vyplývá, že vlašimské organizace mají vyšší roční finanční rozpočet díky větší členské základně a vyšším příspěvkům ze strany města, zatímco organizace venkovských oblastí mají pochopitelně menší členskou základnu a také rozpočet obcí, které spolky dotují, je mnohem nižší.



členské příspěvky	103	60,2
příspěvky obce	92	53,8
příspěvky nadřizené složky	22	12,9
dary	44	25,7
granty	23	13,5
hospodářská činnost	47	27,5
jiné	13	7,6

1.2.3.2.7. Klíčové aktivity pro rozvoj činnosti

V obcích na území MAS Blaník se nachází mnoho organizací, které se zaměřují na pořádání **kulturních a společenských akcí, popř. udržování tradic a místní historie** pro své členy a širokou veřejnost – např. na území mikroregionu Český smaragd uvedla více než polovina respondentů, že mezi jejich klíčové aktivity patří právě kulturní činnost, ve Vlašimi je to necelá polovina respondentů, stejně jako v okolních obcích mikroregionu Podblanicko. Také na území mikroregionu Želivka působí více než polovina organizací s tímto zaměřením.

Hojně zastoupenými v obcích do 1500 obyvatel jsou **Sbory dobrovolných hasičů**, z nichž mnohé mají ve zdejších obcích až stoletou tradici a vedle protipožární ochrany, likvidace škod po živelných katastrofách se věnují také požárnímu sportu (sportovní soutěže, výchova dětí a mládeže) či pořádání kulturních aktivit (např. hasičské plesy). Největší zastoupení mají v mikroregionech Želivka (24 SDH), Český smaragd (18 SDH) a Blaník (11 SDH).

Dalšími významně zastoupenými organizacemi jsou **sportovní kluby a organizace** – ve Vlašimi jich působí 7 – patří mezi ně v roce 2013 založená Sportovní zařízení města Vlašimi (s nově vybudovaným zimním stadionem, dále s koupalištěm, atletickou dráhou, fotbalovým stadionem...), dále TJ Sokol, TJ Spartak.

Sportovní odvětví jsou ve Vlašimi velmi populární, mají dlouholetou tradici a úspěšnou reprezentaci (hokej, fotbal, stolní tenis, atletika...) a jsou dlouhodobě finančně podporována ze strany města Vlašimi. Také v dalších obcích MAS Blaník patří sportovní organizace k hojně zastoupeným – jsou to opět TJ Sokol a místní fotbalové kluby, které také navazují na dlouholetou tradici. Především v mikroregionu Blaník patří sportovní organizace k nejvíce zastoupeným, v Českém smaragdu se sportu věnuje 1/3 organizací, v Želivce ¼ respondentů.

Významné zastoupení v rámci MAS Blaník mají další **zájmové spolky**, které se věnují tradičním formám péče o krajinu a přírodu a chovu zvířat – svazy myslivců, rybářů, včelařů a chovatelů. Ve Vlašimi působí celkem 7 takových spolků (k výše uvedeným patří dále ČSOP a Svaz kynologů), v rámci mikroregionu Blaník působí také 7 zájmových spolků, v Českém smaragdu dokonce 17 a v Želivce je zastoupeno 15 spolků.

Zajímavou skutečností je, že ve Vlašimi se více než polovina respondentů se věnuje **volnočasovým aktivitám a mimoškolní výchově a vzdělávání dětí a mládeže**, zatímco v ostatních obcích MAS Blaník je takových organizací, které toto uvedly mezi své klíčové činnosti, mnohem méně – na území mikroregionu Blaník působí pouze 2 spolky zaměřené převážně na děti, popř. a ženy (Miřetický klub žen a Pravona z.s. v Pravoníně), v Českém smaragdu se dětem a mládeži věnuje 9 respondentů a v mikroregionu Želivka je takových organizací celkem 6 – např. Jakoubek v Čechticích či Bernartický spolek kultury. Řada z těchto organizací se dětem a mládeži věnují v rámci sportovních a zájmových kroužků (fotbalové kluby, TJ Sokol, rybářské, chovatelské, včelařské kroužky, apod.).

Také organizací, zaměřených především na **ženy/matky a jejich volnočasové aktivity**, není na území MAS Blaník mnoho – ve Vlašimi jsou to především spolky FAKT-UM, Světloňky, Podblanický patchworkový klub, Rodinné centrum Světýlka, Diakonie ČCE, Deky z lásky. Na území mikroregionu Blaník k nim patří výše uvedené spolky Miřetický klub žen a Pravona z.s. V Českém smaragdu mezi ně patří Poplety Trhový Štěpánov, Kalňáci a SDH Hulice, na území mikroregionu Želivka mezi ně patří Bernartický spolek kultury a Jakoubek v Čechticích.

Na území MAS Blaník nepůsobí mnoho organizací zaměřených na **volnočasové aktivity popř. poskytování sociálních služeb seniorům** – nejvíce jich je zastoupeno ve Vlašimi (celkem 4), v mikroregionu Podblanicko působí pouze Důchodci obce Radošovice, v rámci mikroregionu Blaník žádný z respondentů nevedl, že by se zaměřoval ve svých klíčových aktivitách na seniory, na území Českého smaragdu působí pouze Klub aktivního stáří v T. Štěpánově a na území Želivky Klub nejen pro seniory v Dolních Kralovicích.

1.2.3.2.8. Největší potřeby pro rozvoj činnosti

Mezi největší potřeby místních organizací, věnujících se kulturní, spolkové a zájmové činnosti patří především **dostatek financí a finančních zdrojů na činnost**, ale také na **materiálové a technické vybavení a dostatečné prostorové zázemí** (vybavení kluboven, sportovišť, chybějící či zastaralé zázemí, nové technické vybavení).

Další významné potřeby souvisí s **lidskými zdroji** – u naprosté většiny spolků mezi ně patří dostatečně velká členská základna, větší zájem dětí a mládeže, dostatek mladých / aktivních členů.

V rámci dotazníkového šetření dále respondenti upozorňovali na **širší společenské souvislosti** ve vazbě na **životní prostředí** (nedostatek vodních ploch, devastace krajiny a přírody nevhodným zemědělským hospodařením), **vhodné politické a legislativní zázemí**, někde se objevuje také potřeba dostatečné podpory ze strany obce.

1.2.3.2.9. Hlavní překážky v rozvoji organizace

Také v tomto bodu se objevovala podobná témata jako v předchozím bodu – naprostá většina respondentů spatřuje velké překážky v rozvoji organizace v **nedostatku financí** a nedostatečném **materiálovém vybavení a prostorovém zázemí**.

Dále respondenti zmiňovali **překážky související s lidskými zdroji** jako je nedostatečný zájem dětí a mládeže, nedostatek dobrovolníků, pasivita členů, nedostatek kvalifikovaných pracovníků / dobrovolníků zajišťujících činnost organizace/organizaci vybraných aktivit.

Pro řadu respondentů jsou překážkou pro rozvoj organizace širší společenské, politické a legislativní souvislosti jako např. nevhodná státní a evropská politika neznalá místních potřeb a problémů, nedostatečná podpora ze strany státu, byrokracie, devastace přírody a krajiny.

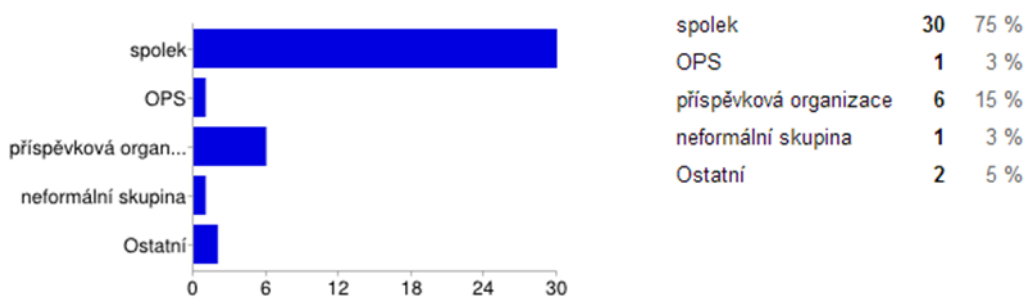
Členy MAS Blaník je celkem 19 organizací, působících v oblasti kulturní, zájmové a spolkové činnosti.

1.2.3.3. MIKROREGION PODBLANICKO - MĚSTO VLAŠIM

Právní forma, cílové skupiny, územní působnost a personální zajištění činnosti organizací

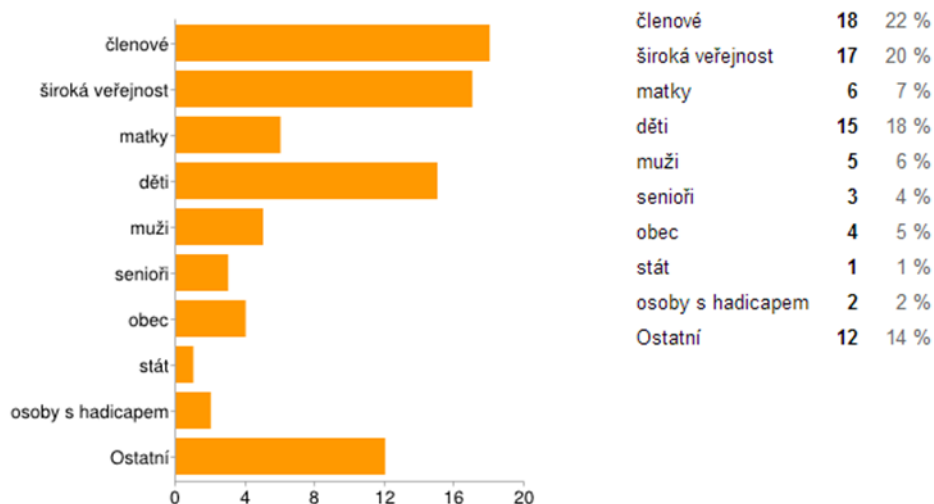
Dotazníky odevzdalo celkem 33 z 41 dotázaných organizací majících sídlo nebo působících na území města Vlašimi. Statut spolku má celkem 30 dotázaných organizací, dále ve Vlašimi působí 1 obecně prospěšná společnost, 6 příspěvkových organizací (5 městských organizací - Kulturní dům Blaník, Podblanické infocentrum, Spolkový dům, Sportovní zařízení města Vlašimi, MĚDDM a Muzeum Podblanicka, jehož zřizovatelem je Středočeský kraj), 1 neformální skupina (Klub důchodců) a 3 církevní organizace (Římskokatolická farnost Vlašim, Diakonie ČCE a Farní charita Vlašim).

Právní forma



Organizace pracují především pro své členy (22 %) a širokou veřejnost (20 %), dále pro děti (18 %), ostatní (např. ČSOP - příroda a památky Podblanicka) (14 %), pouhé 1% pracuje pro stát.

Pro koho Váš spolek pracuje



Na území města Vlašimi působí řada organizací s dlouholetou historií – mezi nejstarší, založené do roku 1914 patří např. TJ Sokol (1892), Muzeum Podblanicka (1895), Český svaz včelařů (1905) a Junák Vlašim (1914), v období světové války tu byl založen Fotoklub (1942), za dob ČSSR byly založeny 4 dodnes působící spolky (Aeroklub, Klub důchodců, Český kynologický svaz a TJ Spartak Vlašim), v devadesátých letech bylo ve Vlašimi založeno 5 z dotazovaných spolků. Nejvíce dodnes působících spolků (11) vzniklo v letech 2000 – 2013.

Asi 11 organizací pracuje ročně pro max. 100 lidí, 7 organizací pro 100 až 1000 lidí a asi 7 organizací na území Vlašimi pracuje ročně pro 1.000 až 20.000 lidí.

Činnost organizací je zajišťována převážně dobrovolnický – pro více než polovinu organizací pracuje 10 a méně dobrovolníků, nicméně tu existují organizace s velkou dobrovolnickou základnou (např. pro Farní charitu pracuje až 200 dobrovolníků, 150 dobrovolnic z celé ČR pracuje pro spolek Deky z lásky), 60 dobrovolníků pracuje pro Strom – přátelé Blanického mlýna a 45 dobrovolníků pro Aeroklub Vlašim.

Asi 11 organizací ze všech dotázaných má vlastní zaměstnance – největším zaměstnávajícím spolkem je ZO ČSOP Vlašim s 27 zaměstnanci nebo Farní charita s 20 zaměstnanci či Muzeum Podblanicka s 14 zaměstnanci. Celkem 6 organizací má do 10 zaměstnanců, 4 organizace mají 10 – 20 zaměstnanců.

Necelá polovina vlašimských organizací působí na území obce, 14 % na území mikroregionu, 19% na území okresu a 12 % má celokrajskou působnost.

Finanční zdroje a rozpočet

Celkem 53% spolků má roční rozpočet do 100.000 Kč ročně, 17 % spolků má roční rozpočet v rozmezí mezi 100.000 Kč do 1.000.000 Kč, 30% spolků má rozpočet nad 1.000.000 Kč.

Zdrojem financí pro dané organizace jsou především členské příspěvky (23% dotázaných spolků) a příspěvky obce (také 23 %). Finanční dary využívá ke své činnosti celkem 15 % spolků a 12 % spolků je financováno také vlastní hospodářskou činností. 8 % spolků využívá dále příspěvků nadřízené složky (u celostátně působících organizací typu ČSOP, Svaz včelařů, Svaz diabetiků apod.), 8 % čerpá z grantových zdrojů státu a 6 % využívá granty nadací.

Klíčové aktivity

Vlašimské organizace a spolky se ve své činnosti zaměřují především na **mimoškolní výchovu a vzdělávání dětí a mládeže** (asi polovina dotazovaných organizací) - mezi největší a nejaktivnější patří např. Městský dům dětí a mládeže s nabídkou více než 110 zájmových kroužků, dále spolky zaměřené na Montessori pedagogiku (RC Světýlka, Montessori Sídliště a Bodlinka při MŠ Vorlina), sportovní zařízení a kluby se širokou nabídkou sportovních oddílů pro děti a mládež – hokej, fotbal, tenis, stolní tenis, atletika, apod. Necelá polovina vlašimských organizací jsou zaměřené na pořádání **kulturních a společenských akcí, umělecké činnosti a vzdělávání dospělých** (KD Blaník, Spolkový dům, Muzeum Podblanicka, ZO ČSOP a další).

Asi jedna třetina organizací se zaměřuje ve své činnosti na **seniory, handicapované a znevýhodněné soc. skupiny** (např. Klub Rachel – romské rodiny, Farní charita – různé typy sociálních služeb pro seniory a handicapované, Diakonie ČCE Vlašim – azylový dům pro matky s dětmi, Klub důchodců – senioři, Svaz diabetiků, Svaz tělesně postižených, Římskokatolická farnost Vlašim).

Sportovní kluby a organizace mají ve Vlašimi také velkou podporu a zázemí – mezi 7 sportovně zaměřených respondentů patří Sportovní zařízení města Vlašimi (provoz zimního stadionu, atletického stadionu, veřejného koupaliště,...), TJ Sokol, TJ Spartak, dále tu působí Aeroklub Vlašim, který provozuje nedaleké regionální letiště.

Na území města dále působí celkem 7 **zájmových spolků** zaměřené na ochranu přírody a krajiny (ZO ČSOP) či na chov zvířat – Svaz kynologů, Svaz včelařů, Active dog, Český rybářský svaz, Český chovatelský svaz.

Dvě z dotazovaných organizací se zaměřují na **cestovní ruch** (Informační centrum, ZO ČSOP) a dvě organizace na **vědecký výzkum** (Muzeum – přírodní a kulturní vývoj Podblanicka, Vlašimská astronomická společnost – astronomie, meteorologie...).

Poznámka: Absolutní součet neodpovídá celkovému počtu organizací, protože některé organizace pokrývají širší spektrum činnosti.

Největší potřeby pro rozvoj činnosti

Mezi největší potřeby místních organizací věnujících se kulturní, spolkové a zájmové činnosti patří především **dostatek financí a zajištění stabilních zdrojů financování vlastní činnosti** organizace (uvedly téměř 2/3 z celkového počtu respondentů).

Pro méně než polovinu respondentů jsou dále významnou potřebou **aktivní, tvořiví a mladí či noví členové**, dostatečné **technické a prostorové zázemí a materiálové vybavení** schází téměř třetině z dotazovaných spolků.

Celkem 2 organizace uvedly, že ke svému rozvoji potřebují dostatečnou **propagaci vlastní činnosti a informovanost o nabízených službách/aktivitách, spolupráci s dalšími spolky a institucemi** by uvítali 2 z respondentů.

Mezi potřeby místních organizací patří dále **podpora ze strany obce nebo mikroregionu** (spolky spadající pod Montessori Vlašim), některým organizacím **nevychovuje legislativní zázemí** či jim **chybí podpora ze strany veřejnosti** (ZO ČSOP) či lepší spolupráce s lékaři (Svaz diabetiků)

Hlavní překážky v rozvoji organizace

Téměř polovina respondentů uvedla jako největší překážku rozvoje organizace **nedostatek financí na činnost a rozvoj organizace** nebo **nevyhovující technické a prostorové zázemí či materiálové vybavení**.

Asi čtvrtina dotazovaných organizací se dále potýká s překážkami souvisejícími s **lidskými zdroji** jako je například nedostatek dobrovolníků, časové vytížení dobrovolníků (např. z důvodu zaměstnanosti členů), stárnoucí členská základna či pocity vyhoření.

Dále respondenti uváděli **překážky způsobené širšími legislativními, politickými či společenskými souvislostmi** – např. nevyjasněná situace s pozemky pod dráhou letiště (Aeroklub), ošetřování rostlin chemickými postřiky (Svaz včelařů), větší podpora konkurence městským rozpočtem (TJ Sokol Vlašim), nejistota sociálních služeb, které přechází z MPSV na kraje (poskytovatelé soc. služeb), chybějící koncepce Montessori vzdělávacího systému schválená Radou města a přijatá širší veřejností, chybějící koncepce školství a chybějící odbor školství na MÚ (Montessori Vlašim), nedostatek příchozích na Žižkovo náměstí (z důvodu placeného parkování a konkurence místním drobným podnikatelům velkými supermarkety ve Vlašimi) (spolek Světloňozky).

Na území města Vlašimi působí celkem 8 organizací, které jsou členy MAS Blaník.

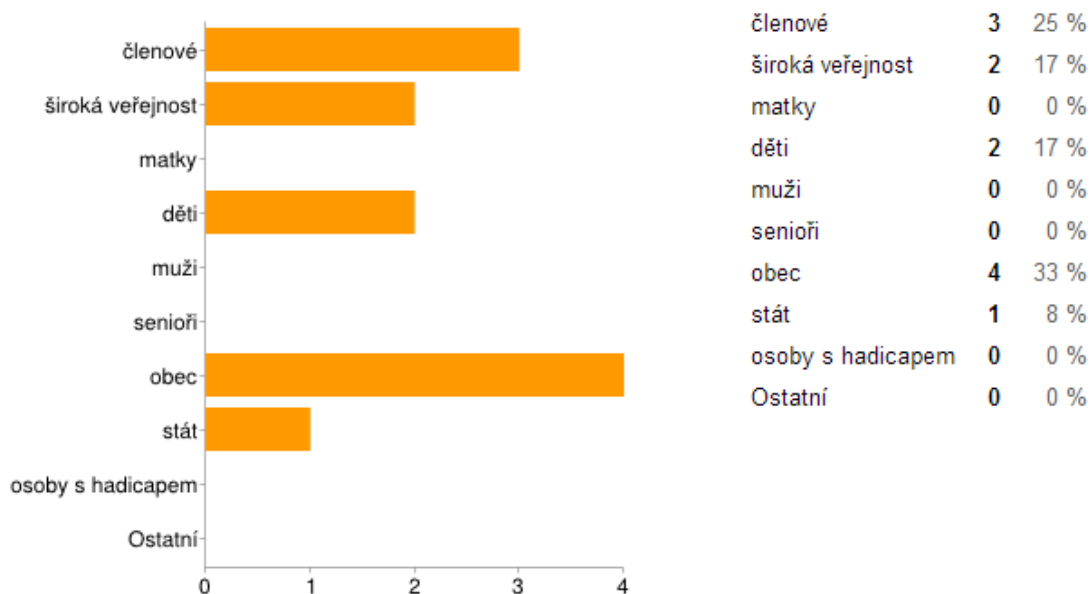
1.2.3.4. MIKROREGION PODBLANICKO – OSTATNÍ OBCE

Právní forma, cílové skupiny, územní působnost a personální zajištění činnosti organizací

V rámci mikroregionu Podblanicko s výjimkou města Vlašimi dotazníky zaslalo pouze 7 organizací – 5 spolků, jedna obecně prospěšná společnost a jedna neformální skupina. Nižší počet organizací se dá snadno odůvodnit tím, že Vlašim je spádovým městem a většina kulturních a zájmových aktivit se odehrává právě zde (viz výše). Také zde byly některé organizace založeny před více než sto lety – mezi nejstarší patří SDH Radošovice (1885), SDH Libež (1905) a SDH Pavlovice (1912).

Zdejší spolky pracují především pro obec (více než polovina), dále pro vlastní členy a pro širokou veřejnost a pro děti (viz graf níže).

Pro koho Váš spolek pracuje

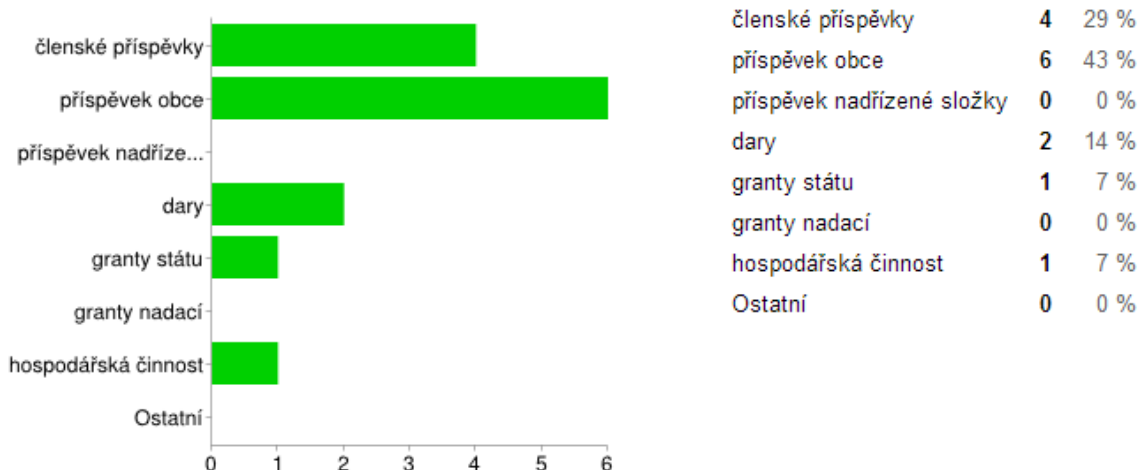


Místní organizace pracují převážně pro celou obec a jejich činnost zajišťují pouze dobrovolníci – také zde se na chodu organizací nepodílí žádní zaměstnanci. Počet dobrovolníků se zpravidla pohybuje od 60 do 100. Všechny z dotazovaných spolků působí především na území obce, 4 z nich na území okresu, 1 ze spolků uvedl, že má krajskou působnost.

Finanční zdroje a rozpočet

Všichni respondenti uvedli, že pracují s ročním rozpočtem do 100.000 Kč. Mezi hlavní zdroje financování patří příspěvky obce, dále členské příspěvky a dary.

Jaké jsou Vaše finanční zdroje



Klíčové aktivity pro rozvoj činnosti

Vzhledem k tomu, že většinu dotazovaných organizací představují **sdružení dobrovolných hasičů** (SDH Pavlovice, SDH Radošovice, SDH Libež, SDH Ctiboř), tvoří klíčové aktivity zdejších spolků požární ochrana, protipožární prevence, výchova mladých hasičů, brigády, hasičské soutěže či likvidace živelných pohrom. Tyto spolky dále zajišťují v obcích také **kulturní činnost** (hasičské plesy, Den dětí, Den matek, masopust). Dále jsou v mikroregionu zastoupeny **sportovní organizace** – TJ Sokol Libež a TJ Radošovice. V Radošovicích dále působí neformální skupina Důchodci obce Radošovice, zaměřená na podporu zdejších seniorů.

Největší potřeby pro rozvoj činnosti

Mezi největší potřeby zdejších organizací patří **finanční zdroje**, dále jsou tu potřeby související s **lidskými zdroji** - je tu např. poptávka po kvalitních fotbalistech, jeden ze spolků uvedl, že ke své činnosti potřebuje „pohodu a klid“.

Hlavní překážky v rozvoji organizace

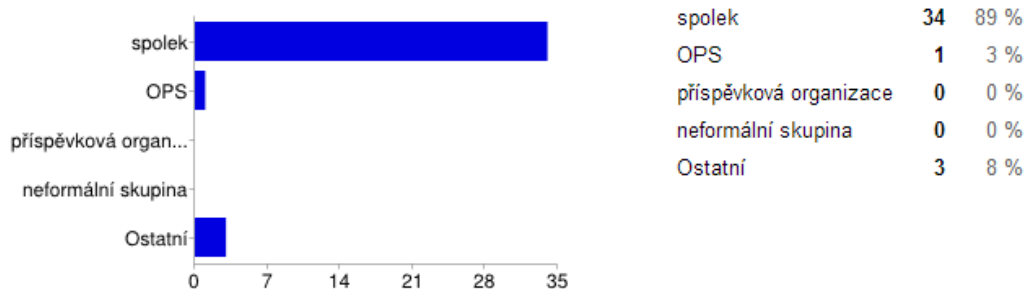
Mezi hlavní překážky patří **nedostatek financí**, dále nepravidelné pracovní vytížení členů a nedostatek volného času, popř. neúčast na trénincích u jedné ze sportovních organizací.

1.2.3.5. MIKROREGION BLANÍK

Právní forma, cílové skupiny, územní působnost a personální zajištění činnosti organizací

Dotazníky odevzdalo celkem 34 organizací z celkového počtu 42 respondentů. Téměř 90% organizací, působících na území mikroregionu Blaník v oblasti kulturní, zájmové a spolkové činnosti má status spolku, dále tu působí jedna obecně prospěšná společnost.

Právní forma



Největší zastoupení spolků mají zpravidla největší obce mikroregionu – např. Načeradci (14 aktivních spolků), v Pravoníně a v Louňovicích pod Bláníkem (5 spolků), v Kamberku (4 spolky), 3 v Kondraci, Vracovice a Velíš (2 spolky). Aktivní komunitu mají také v menších obcích jako je např. Ostrov s pouhými 57 obyvateli (3 organizace) či Miřetice s 158 obyvateli (5 organizací).

Na území mikroregionu Blaník také působí řada organizací s dlouholetou historií – mezi nejstarší, založené do roku 1914, patří SDH Vracovice (1888), SDH Pravonín, SDH Louňovice, SDH Kamberk (1891), Český svaz včelařů Načeradec (1913) a TJ Blaník Načeradec (1914), v období první republiky (1918 – 1938) bylo založeno celkem 6 z dotazovaných spolků, za dob ČSSR bylo založeno 7 dodnes působících spolků, od devadesátých let do současnosti bylo založeno 10 z dotazovaných spolků.

Organizace pracují především pro své členy (32%) a širokou veřejnost (32%), dále pro děti (14%) a pro obec (10%). Na muže se zaměřují 3% spolků, dále v oblasti působí jeden spolek, který zmínil, že pracuje pro seniory (TJ Načeradec), na ženy se zaměřuje pouze spolek Pravona z Pravonína a Miřetický klub žen.

Celkem 13 spolků uvedlo, že pracuje ročně pro max. 100 lidí, 11 spolků pro 100 až 500 lidí a 3 spolky pracují ročně pro 1000 - 2500 lidí – TJ Sokol Kamberk, SDH Daměnice a Farní muzeum v Kondraci.

Činnost organizací je zajišťována převážně dobrovolnicky – do 20 dobrovolníků má 15 organizací, pro 15 pracuje 20 - 50 dobrovolníků, pouze tři organizace mají více než 50 dobrovolníků (Pravona z.s., SDH Pravonín a SDH Louňovice pod Bl.)

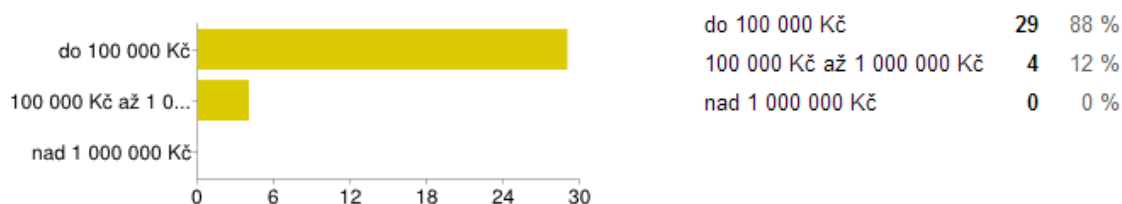
Zaměstnanec má pouze Farní muzeum v Kondraci, které je organizační složkou obce.

Téměř 80% organizací působí převážně na území obce, 11% má okresní působnost, 6% krajskou působnost a 3 % působí na území mikroregionu.

Finanční zdroje a rozpočet

Téměř 90% místních spolků hospodaří ročně s rozpočtem do 100.000 Kč, pouhé 4 spolky mají k dispozici finanční rozpočet v rozmezí 100.000 – 1.000.000 Kč (TJ Načeradec, SK Načeradec, Farní muzeum v Kondraci a TJ Sokol Kondrac), žádný ze spolků na mapovaném území nehospodaří s ročním rozpočtem nad 1.000.000 Kč.

Jaký je Váš roční rozpočet



Hlavním zdrojem financí pro organizace na území mikroregionu Blaník jsou členské příspěvky a příspěvky obce (okolo 30% spolků), celkem 16% čerpá finance z vlastní hospodářské činnosti a 10% využívá k aktivitám dary.

Klíčové aktivity pro rozvoj činnosti

V rámci regionu Blaník působí celkem **13 sportovní organizací** (hojně zastoupená v místních obcích je především Tělovýchovná jednota Sokol, dále fotbalové kluby, v regionu působí také 2 motokluby – Fichtl klub Miřetice a Automotobilový klub Načeradec a 3 jezdecké oddíly), které se věnují pravidelné sportovní činnosti zaměřené nejen na dospělé, ale také na výchovu a sportovní přípravu dětí a mládeže.

Velké zastoupení téměř ve většině obcí na území mikroregionu mají také **sdružení dobrovolných hasičů** (celkem 11), jejichž hlavním posláním je pochopitelně protipožární ochrana, likvidace škod při kalamitách a živelných pohromách, hasičský sport, pořádání soutěží, dále údržba hasičáren a požárního vybavení nebo pořádání hasičských plesů.

Na mapovaném území působí také velké množství **zájmových spolků** (celkem 11) jako jsou **rybáři** (chov ryb, údržba vodních ploch), **myslivci** (myslivost, ochrana přírody a divoké zvěře), **včelaři** (chov včel, produkce medu) a **chovatelé**. Řada těchto organizací se také věnuje pořádání soutěží a vzdělávání a výchově mladé generace v těchto oborech.

Poměrně malé zastoupení mají spolky a organizace zaměřené na **kulturní činnost, tradice a historii** (Farní muzeum Kondrac, o.s. Kamarádi Načeradce, Divadelní spolek v Načeradci, Farma Blaník, spolek Rodáků a přátel Kamberka) – jejich hlavní náplní je pořádání kulturních akcí (často tradičního charakteru – plesy, jarmarky, ochotnické divadlo) nebo provozování místního muzea (Farní muzeum v Kondraci, Muzeum venkova v Kamberku).

V celé oblasti jsou pouze 2 spolky zaměřené především na **ženy a děti** – Pravona Pravonín a Miřetický klub žen, které pořádají několikrát do roka aktivity pro rodiče s dětmi jako je Pohádkový les, Lampionový průvod či Masopust.

Největší potřeby pro rozvoj činnosti

Téměř polovina z respondentů věnujících se kulturní, spolkové a zájmové činnosti uvedla mezi největšími potřebami **dostatek financí a zajištění finančních zdrojů na vlastní činnosti** organizace a dále dostatečné **technické a prostorové zázemí a materiálové vybavení** – (oprava budov a sportovníšť, nové vybavení, dále spolkům chybí klubovny a zázemí pro setkání členů spolků).

Asi jedna čtvrtina respondentů uvedla mezi významnými potřebami **aktivní, obětavé a mladé či nové členy**. Dále je pro řadu místních spolků důležitá **podpora ze strany obce či politika obce** (podpora přílivu obyvatelstva na venkov). Objevovaly se i **potřeby související se životním prostředím** - ze strany myslivců

se ozývala potřeba zlepšování životního prostředí divoké zvěře (např. biopásy, remízky v zemědělské krajině) a ze strany myslivců potřeba většího množství vodních/rybníčních ploch.

Hlavní překážky v rozvoji organizace

Mezi hlavní překážky rozvoje místních organizací patří především **nedostatek financí** (uvedla asi ¼ respondentů), další **překážky souvisí s lidskými zdroji** - místní spolky se potýkají s nezájmem mladých lidí o sport, zájmovou a dobrovolnou činnost nebo s nedostatkem odborných trenérů a cvičitelů, popřípadě s celkovým nezájmem o spolupráci. Téměř jedna desetina respondentů si stěžovala na **nehodnou státní i evropskou politiku a legislativu** (např. nařízení EU neznalá místních poměrů) či **nedostatečnou finanční podporu ze strany státu** (u mysliveckých organizací). Pro některá myslivecká sdružení je dále překážkou monokulturní hospodaření v krajině vedoucí k přemnožení některé zvěře a pro rybáře zase nedostatek vodních ploch.

Tři z organizací působících na území mikroregionu Blaník jsou členy MAS Blaník – TJ Sokol Louňovice, TJ Sokol Kondrac, Sport Podblanicko Načeradec.

1.2.3.6. MIKROREGION ČESKÝ SMARAGD

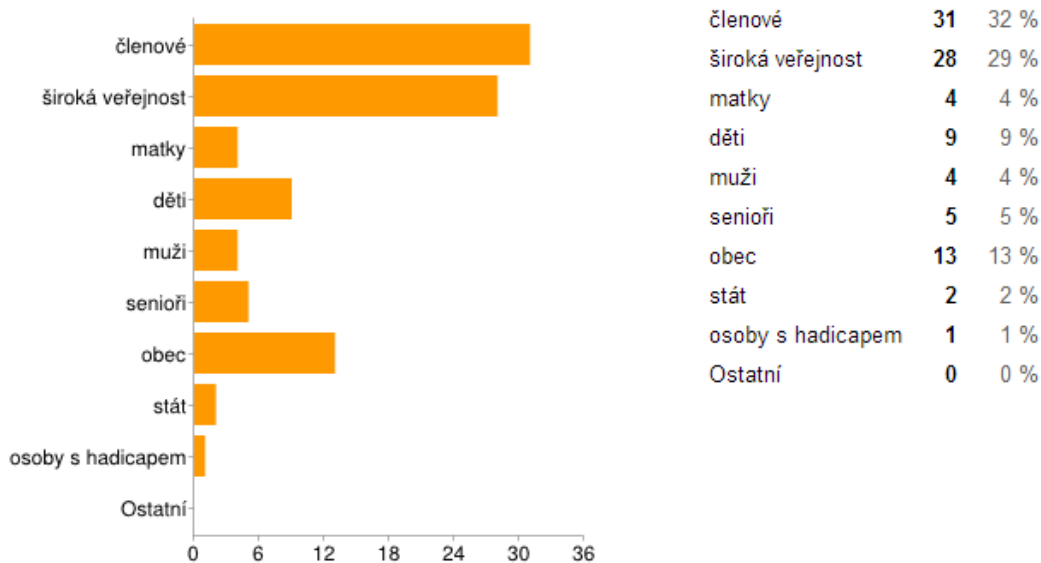
Právní forma, cílové skupiny, územní působnost a personální zajištění činnosti organizací

V mikroregionu Český smaragd odpovědělo 34 z celkem 37 respondentů. Také zde u organizací zajišťující kulturní, zájmovou a spolkovou činnost převládají spolky (85%), dále se tu nachází 1 obecně prospěšná společnost, 1 příspěvková organizace a 2 neformální skupiny.

Řada místních spolků má dlouhou historii – 10 spolků bylo založeno do roku 1914 (mezi nejstarší patří např. SDH Zdislavice, SDH Trhový Štěpánov (1891), SDH Chlum (1907), SDH Hulice, SDH Sedmpány (1908) a další Sdružení dobrovolných hasičů. Ve 20 letech 20. století byly založeny 3 spolky, ve čtyřicátých letech také 3 spolky, v dobách ČSSR celkem 4 spolky a od devadesátých let do současnosti celkem 9 dodnes působících spolků.

Také zdejší organizace pracují především pro své členy (32%) a pro širokou veřejnost (29%), velké množství pracuje pro obec (13%).

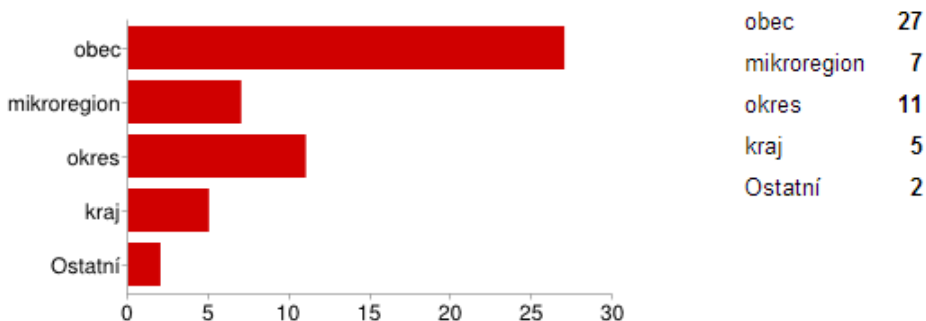
Pro koho Váš spolek pracuje



Na území mikroregionu působí celkem 8 spolků, které ročně pracují pro méně než 100 lidí, dále 14 spolků pracujících pro 100 – 300 lidí a 7 pracuje pro více než 1000 lidí. Žádný ze spolků nevedl, že by zaměstnával nějakého zaměstnance, všechny organizace zajišťují svou činnost na dobrovolné bázi – 12 organizací má do 20 dobrovolníků, 8 organizací má do 50 dobrovolníků, pro 4 organizace pracuje 50 – 100 dobrovolníků a nad 100 dobrovolníků zajišťuje aktivity pro 4 organizace.

Více než polovina respondentů působí na území obce, necelá 1/3 má okresní působnost.

Na jakém území Váš spolek působí



Finanční zdroje a rozpočet

Téměř 2/3 místních organizací má roční rozpočet do 100.000 Kč a 1/3 hospodaří s ročním rozpočtem 100.000 – 1.000.000 Kč. Také v tomto mikroregionu není žádný spolek s ročním rozpočtem nad 1.000.000 Kč.

Většina zdejších organizací zajišťuje chod za pomoci členských příspěvků (28%) a příspěvků obce (24%), dále jsou významným zdrojem financí dary a hospodářská činnost (oboje 16%). Příspěvky nadřazené složky čerpá 9 % respondentů a 4% využívá grantů nadací. Pouhé 1% čerpá finance z grantů státu (SDH Chlum).

Klíčové aktivity pro rozvoj činnosti

Více než polovina organizací, působících v mikroregionu Český smaragd v oblasti kulturní, spolkové a zájmové činnosti, se věnuje organizování **kulturních a společenských akcí**, popř. pořádání tvořivých kurzů a setkání či obnově a upevňování tradic na venkově. V mikroregionu dále působí velké množství **sdružení dobrovolných hasičů** (celkem v 18 obcích) a **zájmových organizací jako jsou rybáři** (péče o vodní toky, rybolov, výlovy), **myslivci** (péče o divokou zvěř, krajinu, pořádání honů) či **včelaři** (chov včel, produkce medu) - celkem 17 zájmových spolků. Necelá 1/3 spolků se věnuje **dětem a mládeži** a necelá 1/3 je zaměřena na **sport** (převládá TJ Sokol, dále fotbalové kluby, na mapovaném území se nachází také jeden malý golfový klub v Trhovém Štěpánově). **Aktivity pro seniory** zajišťuje celkem 5 místních spolků (např. Kalňáci z Kalné či Klub aktivního stáří v Trhovém Štěpánově).

Největší potřeby pro rozvoj činnosti

Mezi největší potřeby místních spolků patří opět **finanční zdroje** (uvedla 1/3 respondentů) a **materiálové a technické vybavení a výstavba či rekonstrukce zázemí** (kluboven, hřišť, sokolovny...) - uvedla 1/3 respondentů. K dalším důležitým potřebám patří **mladí nebo aktivní členové** mající zájem o dobrovolnickou činnost, jeden ze spolků dokonce uvedl, že by potřeboval metodickou pomoc (Klub aktivního stáří T. Štěpánov). Dále 2 spolky zmínily potřeby související se životním prostředím (např. podpora v ochraně revíru, lepší způsob odpouštění nádrže Želivka), dva z místních spolků také cítí potřebu lepší spolupráce a podpory ze strany obce.

Hlavní překážky v rozvoji organizace

Také pro zdejší spolky představuje **nedostatek financí** hlavní překážku pro rozvoj jejich činnosti (uvedla méně než 1/3 spolků), mezi další překážky patří ty související **s lidskými zdroji** (např. pasivita lidí, nedostatek hráčů, malá členská základna či roztržitost zájmů členů) nebo se **životním prostředím** (velkoplošné hospodaření, chemizace, motorismus, nedostatek vodních ploch, pytláctví, omezení rybolovu na Želivce, malá honitba, hájení a ochrana predátorů). Pro tři spolky je velkou překážkou **chybějící zázemí či zastaralé vybavení**. Dva z dotazovaných spolků upozornily na **nedostačující spolupráci s městem a byrokracií**.

Celkem 5 organizací mikroregionu Český smaragd jsou členy MAS Blaník – SDH Hulice, SDH Trhový Štěpánov, TJ Sokol Trhový Štěpánov, TJ Sokol Trhový Štěpánov – oddíl fotbalu, Sdružení pro rozvoj regionu Bene.

1.2.3.7. MIKROREGION ŽELIVKA

Právní forma, cílové skupiny, územní působnost a personální zajištění činnosti organizací

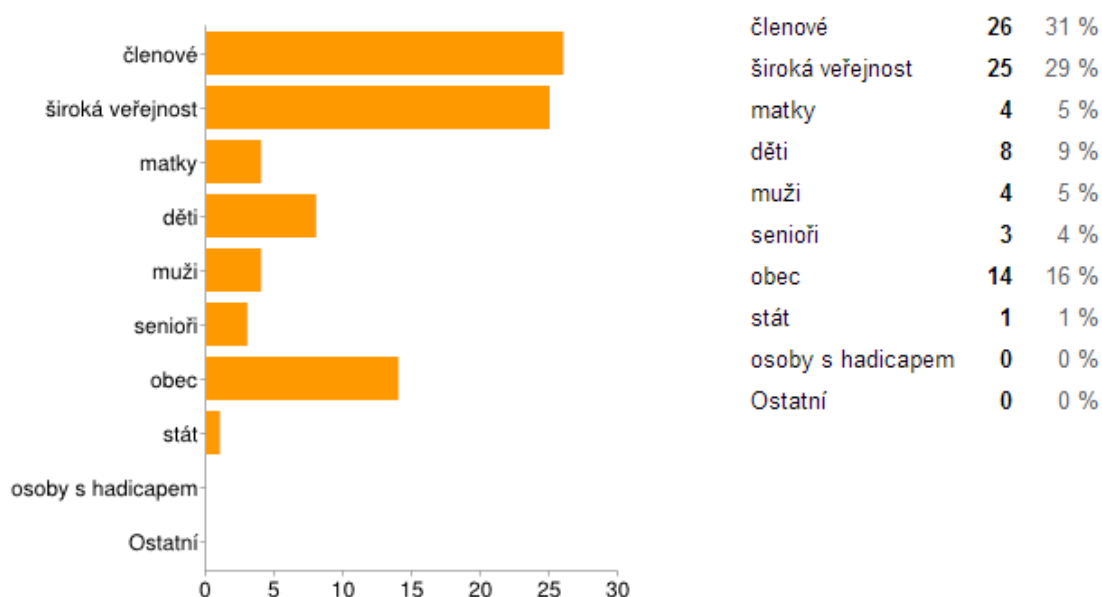
V mikroregionu Želivka odpovědělo celkem 34 z celkového počtu 45 respondentů. Na území tohoto regionu také jako právní forma převládají spolky (79%) a 3 neformální skupiny.

Mezi nejvíce zastoupené na tomto území patří sdružení dobrovolných hasičů (24), hojně zastoupení mají dále zájmové organizace jako jsou myslivecké, rybářské, chovatelské a včelařské svazy (10). Sportem se zabývá 6 místních organizací, pouze 3 jsou zaměřeny především na kulturu (Spolek Lilie Čechtice, Keblováci a Bernartický spolek kultury a sportu), pouze jeden spolek pracuje pro děti (Jakoubek v Čechtích) a jeden pro seniory (Klub nejen pro seniory v D. Kralovicích).

Většina dodnes působících místních spolků má dlouholetou historii – 16 spolků bylo založeno do roku 1914 - mezi nejstarší patří např. SDH Čechtice (1877), SDH Křivsoudov (1878), (1891), SDH Studený (1890). Ve 30. - 40. letech 20. století byly založeny 4 spolky, v dobách ČSSR celkem 8 spolků a od devadesátých let do současnosti celkem 4 dodnes působící spolky. Z toho vyplývá, že většina místních organizací navazuje na historii a není tu velká vůle/potřeba zakládat spolky nové.

Zdejší organizace také pracují především pro své členy (31%) a pro širokou veřejnost (29%), dále pro obec (16%).

Pro koho Váš spolek pracuje



Nachází se tu celkem 8 spolků, které pracují pro méně než 100 lidí, pro 100 - 500 lidí ročně pracuje 14 organizací, pro 1000 lidí ročně pracují 4 spolky.

Žádná z dotazovaných organizací nezaměstnává zaměstnance, činnost spolků je zajišťována převážně dobrovolnický. Celkem 10 organizací uvedlo, že pro ně pracuje méně než 20 dobrovolníků, činnost 11 organizací je zajišťována 20 – 50 dobrovolníky, pouze jedna organizace má více než 50 dobrovolníků.

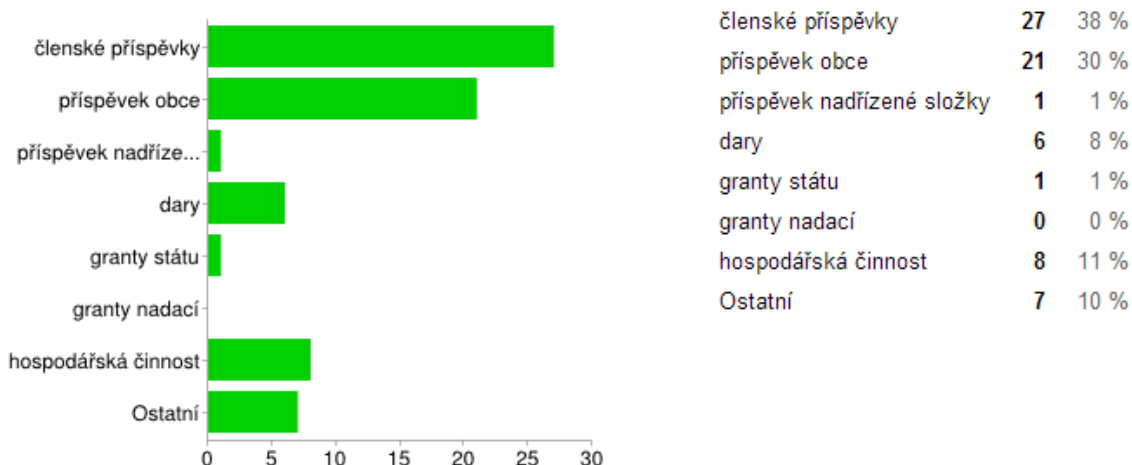
Mezi místními spolky převládají ty, které mají působnost na území obce (téměř 2/3), 7 organizací působí na území mikroregionu a 2 mají krajskou působnost.

Finanční zdroje a rozpočet

Také v tomto mikroregionu naprosto převládají spolky hospodařící s ročním rozpočtem do 100.000 Kč ročně (téměř 90%). pouze 4 spolky uvedly, že mají rozpočet mezi 100.000 Kč a 1.000.000 Kč. také zde nemá žádný spolek roční rozpočet přesahující 1.000.000 Kč.

Většina spolků zajišťuje svoji činnost pomocí členských příspěvků nebo příspěvků obcí, dále hospodářskou činností a dary. Příspěvky nadřazené složky nebo grantů státu využívá pouze 1 spolek.

Jaké jsou Vaše finanční zdroje



Klíčové aktivity pro rozvoj činnosti

Velké množství zdejších spolků (celkem 24 SDH) **požárnímu sportu, protipožární ochraně**, řada spolků se věnuje **kulturní činnosti** – pořádání kulturních a společenských akcí (asi 20 spolků), dále je tu hodně **zájmových spolků** zaměřených na chov zvířat a péči o přírodu a krajinu (rybáři, myslivci, včelaři, chovatelé – celkem 15), asi ¼ se věnuje sportu, **prací s dětmi a mládeží** se podle výpovědí zabývá pouze 6 respondentů.

Největší potřeby pro rozvoj činnosti

Necelá polovina dotazovaných uvedla, že ke své činnosti nejvíce potřebují právě **finance**, asi ¼ potřebuje pro svůj rozvoj **technické a prostorové zázemí a materiálové vybavení**. 5 spolků zmínilo potřeby v oblasti **lidských zdrojů** (zapojení většího množství občanů, mladší členská základna, spolupráce okolí). Dva z respondentů upozornilo na potřeby související se **životním prostředím** – „nedostatek vodní plochy“, „osvěta zmírnění tlaku lidí a společnosti na přírodu“).

Hlavní překážky v rozvoji organizace

Na tuto otázku odpovědělo pouze 10 respondentů – 1/3 uvedla jako překážku nedostatek financí, 1/3 schází vlastní zázemí či pozemky, pro 1/3 je překážkou nedostatek/nezájem mladých členů/hráčů a jejich odchod do měst. Pro jednoho z respondentů je překážkou OSH Benešov a pro jednoho čas.

Na území mikroregionu Želivka působí 2 organizace, které jsou členy MAS Blaník – TJ Sokol Čechtice a SDH Střítež.



**EVROPSKÁ UNIE
EVROPSKÝ FOND PRO REGIONÁLNÍ ROZVOJ
INVESTICE DO VAŠÍ BUDOUCNOSTI**



**MINISTERSTVO
PRO MÍSTNÍ
ROZVOJ ČR**

1.2.4. Sociální služby v MAS Blaník

Na území MAS Blaník se nachází celkem tři registrovaní poskytovatelé sociálních služeb:

Domov ve Vlašimi, p. s. s., příspěvková organizace, jejímž zřizovatelem je Středočeský kraj. Domov poskytuje sociální službu domova pro seniory. Cílovou skupinou jsou senioři starší 60-ti let se sníženou soběstačností, jejichž situace vyžaduje pravidelnou pomoc jiné fyzické osoby. Kapacita Domova je 104 klientů. Péči zde poskytují dvě sociální pracovnice a 19 pracovníků v sociálních službách. Domov aktivně spolupracuje s dobrovolníky.

Farní charita, nestátní humanitární zařízení katolické církve s vlastní právní subjektivitou, které sdružuje Charita Česká republika. Farní charita má registrované čtyři sociální služby, a to odborné sociální poradenství, osobní asistenci, pečovatelskou službu a sociálně aktivizační služby pro seniory a osoby se zdravotním postižením. V rámci své činnosti poskytuje domácí zdravotní péči (se zaměřením i na paliativní péči). Pro širokou veřejnost dále provozuje půjčovnu rehabilitačních a kompenzačních pomůcek, půjčovnu dětských pomůcek a sbírky šatstva. Ve Farní charitě jsou klientům k dispozici celkem 4 sociální pracovnice a 8 pracovníků sociální péče. Činnost odborníků dále doplňují dobrovolníci, a to především z řad farníků vlašimské farnosti.

Diakonie ČCE ve Vlašimi, jejímž zřizovatelem je benešovský sbor Českobratrské církve evangelické. Středisko ve Vlašimi má registrovanou sociální službu Dům pro matky s dětmi. Poskytuje tak přechodné azylové ubytování matkám, v odůvodněných případech i otcům, s nezletilými dětmi, kteří se ocitli v nepříznivé životní situaci spojené se ztrátou bydlení. Péči o klienty zajišťuje 1 sociální pracovnice a 6 pracovníků v sociálních službách. V Diakonii ČCE Vlašim je možnost dobrovolnictví.

Nezastupitelnou úlohu v sociální oblasti má na území MAS **MěÚ Vlašim, odbor sociální a zdravotní**. Náplní celkem 9 zaměstnanců tohoto odboru je péče o ty nejpotřebnější – rodiny s dětmi, seniory, zdravotně postižené osoby a osoby ohrožené sociálním vyloučením.

Na území MAS částečně působí **Pečovatelská služba okresu Benešov**, jejímž zřizovatelem je Město Benešov. Pečovatelská služba má registrované celkem tři sociální služby: pečovatelská služba, nízkoprahové denní centrum a noclehárna. Na území MAS však provozuje pouze čtyři domy s pečovatelskou službou (Vlašim - ul. Lidická a ul. Severní, Čechtice a Načeradec) a v rámci spolupráce s některými obcemi zde poskytuje terénní pečovatelskou službu (v rámci MAS je poskytována z celkového počtu 44 obcí pouhým 5 obcím). Cílovou skupinou jsou na území MAS převážně osoby, které mají sníženou soběstačnost z důvodu věku (senioři), zdravotního postižení (tělesného, zrakového) nebo chronického onemocnění.

V současné době není na území MAS žádné zdravotnické zařízení lůžkové péče, které by poskytovalo pobytové sociální služby (do roku 2013 poskytoval sociální služby Rehabilitační ústav Kladruby) a žádná organizace v tuto chvíli nemá registrovanou sociální službu domu na půl cesty (do dubna roku 2013 službu domu na půli cesty poskytovalo středisko Diakonie ČCE Vlašim).

Na území MAS dále chybí kontaktní centrum, noclehárna, nízkoprahové denní centrum, terénní programy – tyto služby jsou však zajišťovány ve městě Benešov.

Odlehčovací služby, denní stacioáře, týdenní stacioáře, chráněné bydlení, raná péče, domov pro osoby se zdravotním postižením, domov se zvláštním režimem, služby následné péče, nízkoprahová zařízení pro děti a mládež, sociálně aktivizační služby pro rodiny s dětmi, sociálně terapeutické dílny, terapeutické komunity, podpora samostatného bydlení, centra denních služeb, sociální rehabilitace, služby tísňové péče, průvodcovské a předčitatelské služby, telefonická krizová pomoc, tlumočnické služby, krizová pomoc a intervenční centra na území MAS zcela chybí.

1.2.4.1. Poskytovatelé sociálních služeb

Údaje v této kapitole jsou platné k datu: 15. 08. 2014, a byly získány v rámci Komunitního plánování sociálních služeb (dále KPSS) Benešov za období 2010 – 2013.

Na území MAS Blaník fungují 3 poskytovatelé sociálních služeb: Diakonie ČCE, Domov ve Vlašimi a Farní charita Vlašim. Do roku 2013 patřil mezi poskytovatele sociálních služeb i Rehabilitační ústav Kladruby, ale k 01. 01. 2014 byla sociální služba „Sociální služby poskytované ve zdravotnických zařízeních ústavní péče“ byla zrušena.

Na území MAS Blaník je ke dni 30. 07. 2014 poskytováno 5 sociálních služeb od 3 poskytovatelů. Další sociální služby jsou zajišťovány organizacemi z blízkého okolí, zejména z Benešovska. V řadě případů poskytovatelé překračují svou územní působností celý benešovský region.

Přehled sociálních služeb poskytovaných občanům na území MAS Blaník

Sociální služba	Poskytovatel služby	Druh sociální služby	Forma sociální služby
Azylové domy	Diakonie ČCE - středisko ve Vlašimi	Sociální prevence	Pobytová
Domovy pro seniory	Domov ve Vlašimi	Sociální péče	Pobytová
Odborné sociální poradenství	Farní charita Vlašim	Sociální poradenství	Ambulantní
Osobní asistence	Farní charita Vlašim	Sociální péče	Terénní
Sociálně aktivizační služby pro seniory a osoby se zdravotním postižením	Farní charita Vlašim	Sociální prevence	Terénní
Sociální služby poskytované ve zdravotnických	Rehabilitační ústav Kladruby – ke dni 31. 12. 2013 zrušena	Sociální péče	Pobytová

zařízení ústavní péče			
-----------------------	--	--	--

Zdroj: Zpracované šetření, březen 2014

- Nejvyšší počet poskytovatelů SS je soustředěn na cílovou skupinu osob s jiným zdravotním postižením.

Přehled poskytovatelů sociálních služeb pro jednotlivé cílové skupiny uživatelů na území MAS Blaník:

Cílová skupina	Poskytovatel služby
Děti a mládež ve věku od 6 do 26 let ohrožené společensky nežádoucími jevy	Diakonie ČCE - středisko ve Vlašimi
Etnické menšiny	Farní charita Vlašim
	Diakonie ČCE - středisko ve Vlašimi
Imigranti a azylanti	Farní charita Vlašim
Oběti domácího násilí	Diakonie ČCE - středisko ve Vlašimi
	Farní charita Vlašim
Oběti trestné činnosti	Diakonie ČCE - středisko ve Vlašimi
	Farní charita Vlašim
Osoby bez přístřeší	Diakonie ČCE - středisko ve Vlašimi
	Farní charita Vlašim
Osoby do 26 let věku opouštějící školská zařízení pro výkon ústavní péče	Farní charita Vlašim
Osoby komerčně zneužívané	Diakonie ČCE - středisko ve Vlašimi
Osoby s chronickým onemocněním	Rehabilitační ústav Kladruby
	Farní charita Vlašim
Osoby s jiným zdravotním postižením	Diakonie ČCE - středisko ve Vlašimi
	Rehabilitační ústav Kladruby

	Farní charita Vlašim
Osoby s kombinovaným postižením	Farní charita Vlašim
Osoby s mentálním postižením	Farní charita Vlašim
Osoby s tělesným postižením	Rehabilitační ústav Kladruby
	Farní charita Vlašim
Osoby se zdravotním postižením	Farní charita Vlašim
Osoby v krizi	Diakonie ČCE - středisko ve Vlašimi
	Farní charita Vlašim
Osoby, které vedou rizikový způsob života nebo jsou tímto způsobem života ohroženy	Diakonie ČCE - středisko ve Vlašimi
	Farní charita Vlašim
Pachatelé trestné činnosti	Farní charita Vlašim
Rodiny s dítětem/děťmi	Diakonie ČCE - středisko ve Vlašimi
	Farní charita Vlašim
Senioři	Domov ve Vlašimi, poskytovatel sociálních služeb
	Farní charita Vlašim

Zdroj: Zpracované šetření, březen 2014

- 4 služby z 5 nabízených na území MAS Blaník jsou uživatelům dostupné 24 hodin denně.
- Odborné sociální poradenství je poskytováno ambulantně ve stanovených provozních hodinách.

Přehled druhů pobytových a terénních služeb, které jsou na území MAS Blaník poskytovány nepřetržitě

Pobytová služba - nepřetržitá	Terénní služba - nepřetržitá
Azylové domy	osobní asistence
Domov pro seniory	
Sociální služby poskytované ve zdravotních zařízeních – ke	

dni 31. 12. 2013 zrušena

Zdroj: Zpracované šetření, březen 2014

Přehled poskytovatelů a jejich služeb, které jsou poskytovány na území MAS Blaník nepřetržitě

Poskytovatel služby nepřetržitě služby	Druh služby nepřetržitě poskytované služby
Domov ve Vlašimi, poskytovatel sociálních služeb	domov pro seniory
Diakonie ČCE - středisko ve Vlašimi	azylové domy
Farní charita Vlašim	osobní asistence
Rehabilitační ústav Kladruby – ke dni 31. 12. 2013 zrušena sociální služba	sociální služby poskytované ve zdravotních zařízeních

Zdroj: Zpracované šetření, březen 2014

- Územní působnost poskytovaných sociálních služeb na území MAS Blaník – 2 ze 3 poskytovatelů sociálních služeb sídlících na území MAS Blaník – poskytují službu na území Středočeského kraje. Farní charita Vlašim poskytuje službu na okresní úrovni a Rehabilitační ústav Kladruby na celorepublikové úrovni.

Počty klientů evidovaných u sociálních služeb v letech 2010 – 2013

Vzhledem k získání dat v rámci komunitního plánování sociálních služeb na okrese Benešov jsou počty v tabulce uváděny za jednotlivé obce s rozšířenou působností na sledovaném území (tzn. ORP Benešov, ORP Vlašim, ORP Votice). Uvedené počty klientů ORP Vlašim jsou relevantní pro území MAS Blaník, neboť 97% obyvatel ORP Vlašim žije na území MAS Blaník.

V tabulce je uveden počet klientů celkem/ ORP Benešov/ORP Vlašim/ORP Votice.

Poskytovatelé sociálních služeb – kapacita služby	Uspokojení	2010	2011	2012	2013
	Neuspokojení				
Domov ve Vlašimi, poskytovatel sociálních služeb	Uspokojení	104/15/81/8	104/12/80/12	104/17/77/10	104/14/84/6
	Neuspokojení	163/38/105/20	170/41/112/17	99/13/80/6	83/9/71/3
Diakonie ČCE -	Uspokojení	94/33/26/21	88/19/14/18	119/37/37/21	120/39/25/5

středisko ve Vlašimi	Neuspokojení	20/x/x/x	24/x/x/x	31/x/x/x	18/8/5/0
Farní charita Vlašim	Uspokojení	OA 2/0/2/0	21/0/21/0	25/0/25/0	44/2/42/0
	Uspokojení	SASS -	-	4/0/4/0	98/1/97/0
	Uspokojení	OSP -	89/0/89/0	91/0/91/0	211/25/186/0
Rehabilitační ústav Kladruby – ke dni 31.12.2013 zrušena sociální služba	Uspokojení	Žádný klient	Žádný klient	Žádný klient	Žádný klient
	Neuspokojení	0	0	0	0

OA – osobní asistence, SASS – sociálně aktivizační služby pro seniory a osoby se zdravotním postižením,
OSP – odborné sociální poradenství

1.2.4.2. Přehled projektů a opatření – výstupy z analýz zpracovaných v rámci KPSS Benešov a pracovních skupin na území MAS Blaník

1.2.4.2.1. Podpora rodiny

Na území MAS Blaník máme a dobře funguje:

- Diakonie CČE, středisko Vlašim - azylový dům pro matky s dětmi (dále jen AD) + 2 byty pro celou rodinu
 - o registrovaná terénní služby – nejsou však finanční prostředky na realizaci – možnost a naděje viděna ze strany AD v komunitním plánování a novém způsobu financování z kraje,
 - o chybí vazba po opuštění AD, cvičné/startovací byty – jednáno na Městě Vlašim,
 - o vhodná realizace programu „prevence před umístěním“ – spolupráce s OSZ, MěÚ Vlašim,
 - o vhodné otevření AD pro lidi zvenčí, především pro matky s dětmi, kterým hrozí vyloučení a jejich zapojení jako jakási prevence před umístěním,
 - o AD je financován z Města Vlašim a Benešov,
- Volnočasové aktivity
 - o Ve Vlašimi jsou dostatečně zajištěny a relativně finančně dostupné,
 - o Volnočasové aktivity jsou většinou dostupné v lokalitách či v obcích, kde jsou školy, u menších obcí žádné takovéto služby nejsou občanům poskytovány
 - o Problém venkovských lokalit – zvýšené náklady na dopravu

- Problém stárnutí obyvatelstva – zejména na obcích a venkovských lokalitách
- Farní charita Vlašim
 - Služba občanské poradny – poradenství dluhové, krizové a všeobecné
 - K dispozici psychologka, konzultace s právníkem
 - Pro všechny cílové skupiny
 - FCH připravuje ro venkovské obyvatelstvo projekt – finanční gramotnost pro CS 50+
 - FCH zřídila půjčovnu sportovních pomůcek pro děti – na tělesnou výchovu a volnočasové aktivity, určeno pro nízkopříjmové rodiny, dále např. postýlky pro děti – vše za symbolické půjčovné (využití příspěvků od sponzorů)
 - Sběrka trvanlivých potravin
- Pečovatelská služby okresu Benešov, okrsek Vlašim – poskytují poradenské služby a za úplatu půjčují kompenzační pomůcky

Na území MAS Blaník chybí či nefunguje:

- Sanace rodiny, terénní programy pro rodiny
 - Chybí prevence a následná péče v oblasti sociální práce s rodinou – OSZ MĚÚ Vlašim není schopen personálně tuto službu zajistit, chybí nejméně 2 pracovnice, vhodnější však pro tuto službu zajisti neziskové organizace, aby nebyla poskytována zástupci státní moci (represivními orgány) – v minulosti snaha ze strany Diakonie ČCE, azylového domu ve Vlašimi, podaný projekt, ale nebyl finančně podpořen
 - Potřeba sanace rodiny je opakovaně zmiňována na různých jednáních a setkáních
 - Chybí intenzivní práce psychologa s rodinami – psychologická poradna PhDr. Kateřiny Noskové bude od září 2014 rozšířena o dva další psychology, zajištěna péče o děti a mládež (zjištěno v rámci osobního jednání s PhDr. Noskovou)
 - formy náhradní rodinné péče - nutno pracovat, jak s rodinou náhradní, tak i s rodinou biologickou - není možné zajistit 1 pracovníci organizace Rozum a cit, o.s.
- Psycholog ve školách – otázka spolupráce s Pedagogicko-psychologickou poradnou
 - Žádná ze škol v území MAS Blaník nemá zajištěnu psychologickou péči pro děti a rodiče - ale potřeba je zřejmá na vše stranách (rodiče, dítě, škola, sociální pracovníci) – možnost rozdělení 1 pracovního úvazku psychologa mezi více školských zařízení
 - Problém financování
- Dobrovolnictví - nutno zajistit koordinátora dobrovolníků
 - Otázka spolupráce s Nadací VIA, otázka spolupráce napříč cílovými skupinami
 - Dobrovolnictví není na Vlašimsku řešeno, není financováno z žádných zdrojů
- Chybí psychiatr pro všechny cílové skupiny
- Problém drogové závislosti – závislosti v rodinách, závislosti matek – detekce, dítě v rodině závislé na drogách

1.2.4.2.2. Podpora osob ohrožených sociálním vyloučením a vyloučených

Na území MAS Blaník máme a dobře funguje:

- Farní charita Vlašim
 - o Sběrka ošacení
 - o Sběrka trvanlivých potravin
 - o V jednání zřízení sociálního šatníku (spolupráce s Úřadem práce ČR, Diakonií CČE, Městem Vlašim) – nastavení systému provozu, zajištění kontejneru – v jednání s ČEZem, navýšení o 1 pracovní místo, oblečení by bylo poskytováno za symbolickou cenu – dle sdělení ředitelky FCH – finance nezískali
 - o AD využívá pro zajištění ošacení pro klienty AD kontejneru Diakonie Broumov
- Pečovatelská služba okresu Benešov – zřízena noclehárna v Benešově, což je mimo území MAS Blaník, ale dostupné pro klienty; sezónní provoz
- Spolkový dům sourozenců Roškotových, Vlašim – turistická ubytovna
- Rytmus, o.s. – stále rozšiřující nabídku služeb
- CAS Magdaléna, o.p.s. – poskytují terénní službu, otázka zajištění zázemí ve Vlašimi – kontaktní místo

Na území MAS Blaník chybí či nefunguje:

- Propustné sociální bydlení – chybí zákonné pojmenování
 - o Město prodává městské byty, na obcích také byty k dispozici nejsou
 - o Problematika startovacích bytů, např. v případě AD
 - o Na obcích prostory pro ubytování lidí v krizových situacích, ale nelze je využít jako sociální byty
- Sociální šatník, potravinová banka – nyní řeší Farní charita Vlašim Problematika lidí sociálně vyloučených a současně osob se zdravotním postižením – tato cílová skupina není vhodná do domů s pečovatelskou službou ani do domovů pro seniory – přibývá nesvéprávných lidí. Nutno určovat opatrovníka, budou stále přibývat osoby zadlužené
- Rytmus, o.s. – nyní objíždí obce a informuje o své činnosti, představují poskytované služby.

1.2.4.2.3. Podpora zaměstnanosti:

Na území MAS Blaník máme a dobře funguje:

- Rytmus, o.s. - významné postavení organizace v oblasti zaměstnanosti osob sociálně vyloučených a osob se zdravotním postižením – pomoc s návratem na trh práce
- Centrum denní péče – určeno pro děti od 2 do 5 let, možnost celodenní docházky i hodinového hlídání

- Diakonie CČE – snaha o zřízení dětské skupiny, matka se musí účastnit dalších aktivit AD, možnost spolupráce i s rodinami mimo klientelu AD
- Úřad práce ČR – podporovaná pracovní místa pro ty, co nastupují poprvé do zaměstnání nebo pro absolventy škol (plat i pro školitele); podpora zaměstnávání pro obce

Na území MAS Blaník chybí či nefunguje:

- Chybí provázanost v rámci informovanosti jednotlivých složek politiky zaměstnanosti
- Nedostatečná kapacita školských zařízení – zejména zajišťující péči o předškolní děti
- Chybí motivace zaměstnavatelů k zaměstnávání lidí na částečné a flexibilní úvazky
- Není v regionu „sociální podnik“, chybí chráněná pracovní místa

1.2.4.2.4. Podpora samostatnosti osob se zdravotním postižením

Na území MAS Blaník máme a dobře funguje:

- Farní charita Vlašim – služba osobní asistence a domácí zdravotní péče
- Pečovatelská služba okresu Benešov
- Rytmus Benešov, o.p.s. – soc.slужba sociální rehabilitace
- Rehabilitační ústav Kladruby – zapůjčování kompenzačních pomůcek a edukace (výuka osobní asistence)

Na území MAS Blaník chybí či nefunguje:

- Denní a týdenní stacionář – zřízen v Domově ve Vlašimi – chybí finance na provoz
- Podpora pečujících osob – Rytmus Benešov, o.p.s. poskytuje formou vzdělávání a workshopů v Benešově, možnost i realizovat workshop v jiném místě
- Podpora znevýhodněných osob na trhu práce (podporovaná zaměstnání, chráněné dílny, chráněná pracoviště) – Rytmus Benešov, o.p.s. - poskytují službu terénní a ambulantní – snaha o nalezení vhodného zaměstnání, pomoc při hledání
- Chráněné bydlení – není řešeno
- Asistence ve školách – není bezbariérový přístup do škol, nejsou finance – otázka podpory obcí, okruh dětí vyžadující asistenci při pobytu ve škole se bude do budoucna rozšiřovat; ve školách taktéž chybí školní psycholog (více viz podpora rodiny), např. pomoc při integraci žáka na škole
- Problematika dostupnosti služeb na malých obcích – Farní charita Vlašim – snaha o rozšiřování nabídky sociálních služeb, podpora obcí, forma sousedské výpomoci, lze využít i služby z přilehlých krajů
- Prostory pro poskytování služeb – spíše chybí zřizovatel a finance, lze řešit aktuálně dle potřeby a zakázky
- Problém s bezbariérovým přístupem do veřejných prostor (kulturní dům, školy, školky, ...)

1.2.4.2.5. Podpora setrvání občanů/lidí v domácím prostředí

Na území MAS Blaník máme a dobře funguje:

- Farní charita Vlašim – osobní asistence, domácí zdravotní péče, odborné sociální poradenství
- Rytmus Benešov, o.p.s. – nově registrovaná sociální služba podpora samostatného bydlení – CS osoby zdravotně postižené (dále jen OZP), prevence – učí OZP, jak si udělat potřebné úkony samostatně, současná kapacita na Benešov je 6 osob, snaha kapacitu navýšit (otázka financí), terénní služba pro celý okres
- Pečovatelská služba okresu Benešov
- Zajištění obědů pro seniory a OZP – školní jídelny, družstva

Na území MAS Blaník chybí či nefunguje:

- Nepokrytí odlehlejších částí regionu službami – snaha ze strany Farní charity Vlašim - finanční náročnost
- Chybí denní a týdenní stacionář
- Dlouhodobá finanční nejistota poskytovatelů SS
- Podpora pečujících rodin a osob – forma odlehčovací služby jako pomoc a podpora pečujících
- Podpora domácí péče – formou terénní služby
- Aktivní zapojení seniorů a podpora aktivního využití potenciálu seniorů – klub důchodců ve Vlašimi, Svaz diabetiků, RCZP, STP, RSTP – odborné sociální poradenství, osobní asistence, rekondiční pobyty, přestavby bytů, školení řidičů OZP, prohlídky motorových vozidel, ...
- Sociální služby zaměřené na osoby s duševním onemocněním – nárůst počtu osob s duševním onemocněním, Rytmus Benešov, o.p.s. – pomoc osobám s duševním onemocněním při návratu do zaměstnání, nárůst počtu potencionálních klientů

1.2.4.2.6. Zkvalitnění pobytových sociálních služeb

Na území MAS Blaník máme a dobře funguje:

- Domov ve Vlašimi
- Domy s pečovatelskou službou – byty zvláštního určení (obec) ve Vlašimi ve 2 domech, Načeradec, Čechtice + bezbariérové byty ve Vlašimi v 1 domě
- Azylový dům pro matky s dětmi Diakonie ČČE středisko Vlašim

Na území MAS Blaník chybí či nefunguje:

- Nedostatečné kapacity domovů pro seniory – toto je stále otázkou zejména interpretace, počet neuspokojených klientů je ovlivněn mnoha

1.2.4.2.7. Podpora informovanosti

Na území MAS Blaník chybí či nefunguje:

- Na území MAS Blaník (v ORP Vlašim) není pravidelně konán veletrh sociálních služeb - v rámci KPSS – pořádány Dny sociálních služeb ve Vlašimi.
- Senioři preferují dostupnost informací na nástěnkách, u lékařů, apod., - nevyhledávají a často ani neumí ovládat internet a moderní technologie
- Vhodné zainteresování místních spolků.
- Upoutávky na jednotlivé poskytovatele sociálních služeb na TV u lékařů v čekárnách.
- Forma prezentace poskytovatelů soc. služeb na úředních deskách obecních úřadů – zajištění dostupnosti a přístupu informací pro všechny cílové skupiny.
- Depistáže sociálních pracovníků OSZ MěÚ Vlašim – návštěvy klientů a poskytování poradenství.
- V rámci procesu KPSS bude vytvořen Katalog poskytovatelů sociálních služeb a interaktivní webová stránka – sumarizace informací ze sociální oblasti.

1.2.5. Cestovní ruch

1.2.5.1. Přírodní podmínky

Území MAS má charakter pahorkatiny s význačným vrchem Velký Blaník (638 m n. m.). Sníženou osu pak tvoří Blanická brázda severojižního směru.

Téměř jednu třetinu plochy pokrývají smíšené lesy, nejvíce jsou zastoupeny smrky, borovice, olše, buky, duby, břízy a jasany. Na vrcholu Blaníků i na jiných místech - vrcholových partiích místních kopců - je možné najít původní bukové porosty. V zimních měsících dosahují průměrné teploty -2 až -4 °C, v letním období vystupují na 17 až 19 °C. Počet dnů se sněhovou pokrývkou je cca 50 až 70, počet letních dnů se pohybuje kolem 40 až 50.

V regionu je poměrně vysoký počet rybníků, ale pouze výjimečně naplňují potřebu letního koupání.

Harmonické střídání lesních a menších zemědělských ploch s různými kulturami, liniová vegetace, říční a potoční nivy, malé vodní plochy a poměrně hustá síť cest vypadají zejména při pohledu z Blaníka velmi malebně. V kraji nedošlo až na drobné výjimky k pozemkovým úpravám. Řada obcí rozhodla o obnově původních alejí a stromořadí, která jsou v současnosti v prvních letech růstu.

Mírně zvlněný terén je vhodný v letních měsících pro pěší turistiku, cykloturistiku a houbaření. V zimních měsících jsou zde dobré podmínky pro běžecké tratě i sjezdové lyžování.

Roku 2014 byl vyhlášen nový **národní geopark Kraj blanických rytířů**. Celé území MAS Blaník je součástí národního geoparku.

1.2.5.2. Hlavní turistické cíle

1.2.5.2.1. Příroda

Velký Blaník

Vrch Velký Blaník se nachází východně od Louňovic pod Blaníkem, je centrem Chráněné krajinné oblasti Blaník. Vrcholová partie, kde jsou zachovalé typické druhově chudé acidofilní bučiny, je chráněna jako přírodní rezervace Velký Blaník. Lokalita s návštěvností přes 30 tisíc návštěvníků ročně. Přes vrchol Blaníku vede schůdná cesta, značená turistická trasa a naučná stezka S rytířem na Blaník. Na vrcholu Velkého Blaníku, přímo v areálu pravěkého hradiště, stojí od 19. století rozhledna.

Nejvíce Velký Blaník proslavila pověst o spícím vojsku sv. Václava, které přijde českému národu na pomoc, až mu bude nejhůře. V 19. století se hora Blaník stala jedním ze symbolů vzmachu novodobého českého národního hnutí. Blanický námět reflektovali ve svých dílech četní přední umělci té doby, za všechny jmenujme alespoň Smetanu, Fibicha, Zeyera, Klicperu, Sládka, Vrchlického, Mařáka a mnohé další.

Malý Blaník

Zalesněná vrcholová část M. Blaníku se skalními výchozy na J a JJV svahu. Lokalita je součástí CHKO Blaník, je na ní vyhlášena PR Malý Blaník. Malý Blaník je od Velkého Blaníku oddělen sedlem s procházející silnicí. Přes vrchol Malého Blaníku vede schůdná cesta, červená turistická značka a také naučná stezka Malý Blaník - Podlesí (5,5 km, 9 zastavení). U zříceniny na vrcholu Malého Blaníku jsou umístěny lavičky, návštěvnost je cca 8 tisíc návštěvníků ročně. Cíl je vhodný pro individuální i hromadnou turistiku.

Na lokalitě jsou přirozené výchozy (mrazové sruby) a suťová pole silně granitizovaných ortorul až metagranitů s turmalínem tzv. blanického typu, které tvoří těleso mezi Křížovem a Pravonínem. Bloky ortoruly byly využity pro stavbu poutní kaple sv. Máří Magdalény těsně pod vrcholem. Uprostřed zříceniny kaple roste mohutný smrk ztepilý „Velký mnich“, chráněný jako památný strom.

1.2.5.2.2. Kulturní památky

I. Romantické zámky a parky

Reprezentují období inspirované přírodou. Na romantických (anglických) parcích je možno prezentovat využití přirozeného reliéfu krajiny (na rozdíl od parků francouzských). Zámecké parky jsou též významné z hlediska ochrany živé přírody. Za krajinářsky nejvýznamnější zámecký park na území MAS lze považovat právě park vlašimský.

- Zámek a park Vlašim
- Zámek Růžkovy Lhotice
- Zámek Louňovice pod Blaníkem

- Zámek Čechtice
- Zámek Soutice
- Zámek Vraždovy Lhotice
- Zámek Martinice

II. Církevní památky

Na Podblanicku se zachovalo několik významných románských kostelů (Kondrac, Pravonín). Jsou spojeny s historií středověkého osídlení. Dalšími druhy církevních památek jsou mariánská poutní místa (Hrádek, Loreta). Z řady vyčnívá architektonicky cenný Husův sbor ve Vlašimi, který mj. lze využít pro přednáškovou činnost např. v rámci zde pořádané konference O mezních otázkách. Život duchovních na venkově předminulého století prezentuje Farní muzeum Kondraci. Z hlediska geoparku jsou zajímavé i drobné objekty – smírčí kameny a kamenné kříže.

- Husův sbor
- Kaple Loreta u Vlašimi
- Kaple sv. Máří Magdaleny na Malém Blaníku
- Klášter v Louňovicích pod Blaníkem
- Kostel sv. Matouše v Hrádku u Vlašimi
- Kostel sv. Bartoloměje v Kondraci
- Kostel sv. Petra a Pavla v Načeradci
- Kostel sv. Jana Křtitele v Pravoníně
- Kostel v Křivsoudově
- Kaple v Blažejovicích
- Kostel ve Sněti

III. Pohřebnictví

Do této kategorie spadá několik židovských hřbitovů, kostnice ve Zdislavicích a expozice o pohřebnictví v bývalé márnici v Kondraci.

- Kostnice ve Zdislavicích
- Židovský hřbitov Trhový Štěpánov

IV. Lidová architektura

Středověké osidlování zásadně ovlivnilo tvářnost zdejší krajiny, v níž vznikaly osady soustředěné buď v okrouhlici, nebo později podél pravidelně vyměřené obdélné návsi. Podoba městeček byla ovlivněna pravidelným konáním trhů. Dochovaly se zajímavé jednotlivé doklady dřevěných hospodářských objektů. Zděná lidová architektura v regionu pochází převážně z druhé poloviny 19. století. Přestože je lidová architektura v regionu zastoupena sporadicky, dokresluje charakteristickou podobu sídelních jader zdejších obcí v minulosti.

- Městská památková zóna (Načeradec)

1.2.5.2.3. Expozice

Na území MAS je množství různě zaměřených expozic od ZOO přes venkovská muzea po moderní interaktivní expozice. Tato zařízení mají velký potenciál pro prezentaci regionu a nebo alespoň pro podchycení návštěvníků a jejich informování o možnostech turistiky v regionu

- Geologická expozice hornin Podblanicka
- Rozhledna na Velkém Blaníku
- paraZOO Vlašim
- Včelí svět v Hulicích
- Farní muzeum v Kondraci
- Hvězdárna Vlašim
- Muzeum Podblanicka ve Vlašimi
- Muzeum Podblanicka v Růžkových Lhoticích
- Venkovská muzea a expozice
 - Muzeum venkova v Kamberku
 - Muzeum v Louňovicích pod Blaníkem
 - Muzeum Štěpánovska.
- Muzeum včelařství Podblanicka
- Podblanická Galerie

1.2.5.3. Dopravní infrastruktura

Region je díky své blízkosti k Praze poměrně snadno dostupný. Město Vlašim leží na bývalé silnici spojující Prahu s Brnem, jejíž význam poklesl s výstavbou dálnice D1.

Regionem prochází silnice č. 112, vedoucí z Benešova a Vlašimi dále směrem na Pelhřimov, která navazuje na úseky, jež jsou alternativou k výše uvedené D1. Severojižním směrem je to silnice č. 125 vedoucí z Kolína a Čáslavi přes Vlašim směrem na Tábor. To jsou dva hlavní regionální tahy. Na tyto komunikace navazuje dostatečná síť místních komunikací.

Silniční síť odpovídá lidnatosti regionu a je v poměrně dobrém stavu. Síť silnic I. a II. třídy společně s komunikacemi nižších tříd a obecními komunikacemi kolem menších sídel tvoří dobrý základ pro rozvoj cestovního ruchu. Komunikace k subjektům poskytujícím služby v cestovním ruchu, stejně jako k turistickým cílům jsou v uspokojivém stavu, popřípadě je počítáno s jejich rekonstrukcí.

Pro provozování cykloturistiky je možné vozovky označit jako velmi vhodné, žádná z komunikací v regionu není zatížena nadměrným pohybem nákladní dopravy či vysokou hustotou osobní dopravy.

Parkovací místa v návaznosti na silniční síť a turistické cíle se postupně budují, zejména pak v místech s vyšší návštěvností u turistických cílů. Výstavba další parkovišť a návazné infrastruktury (odpočívadla, WC, odpadkové koše) bude následovat v rámci různých investičních projektů.

Do regionu vede železnice. Hustá síť zastávek mimo silniční tahy předurčuje železnici k většímu využití v rámci domácího cestovního ruchu, zejména ve vazbě na pěší turistiku a cykloturistiku. Trať z Benešova až do Trhového Štěpánova navazuje na koridorovou trasu Praha – České Budějovice. Budoucnost trati je zatím poměrně stabilizovaná. Část trasy z Trhového Štěpánova směrem do zaniklých Dolních Kralovic je velice atraktivní trasa pro pěší turisty i fanoušky železniční historie.

Pro vodáckou turistiku je řeka Blanice nevhodná pro nízký průtok vody, splavná je pouze několik dní v roce.

1.2.5.4. Podmínky pro cestovní ruch

1.2.5.4.1. Pěší turistika

Krajinný ráz, absence velkých průmyslových zón a zajímavé turistické cíle, vše v dosahu Prahy a dobré dopravní infrastruktury, předurčují region pro pěší turistiku. Značení turistických tras a jejich údržbu zabezpečuje Klub českých turistů (KČT) jako jednu ze svých nejvýznamnějších aktivit vůči veřejnosti. Hustota sítě značených turistických tras je ve Středočeském kraji na úrovni průměru České republiky, řadí se na 7. místo v republice.

V regionu se pravidelně konají turistické pochody, např. Přes sedm vrchů (Vlašim), Čechtická Luna (Čechtice – Benešov) a další.

Na trasy či významné turistické cíle navazují naučné stezky.

Tab.: Naučné stezky procházející na území MAS Blaník

Č.	Název naučné stezky	Délka (km)	Poč. zast.	Místo	Zaměření	Pozn.
1	Vlašimským zámeckým parkem	1,2	16	Vlašim	příroda a historie parku	
2	Malý Blaník a Podlesí	5,5	9	Louňovice pod Blaníkem	příroda a historie	
3	S rytířem na Blaník	3,5	14 + 17 dětských	Louňovice pod Blaníkem	příroda a historie, geologická expozice	Na vrchu Blaníku rozhledna
4	Čtvero ročních období	2	4	Kondrac	Rok na českém venkově, pro děti	Pohyblivé 3D panely

Počet naučných stezek roste každým rokem, mimo jiné díky projektům financovaných z fondů EU.

1.2.5.4.2. Cyklistický cestovní ruch

Z pohledu cílů v cestovním ruchu je jednoznačně možné označit za nejrychleji se rozvíjející oblast cykloturistiku a její infrastrukturu. Okres Benešov je v rámci kraje co do délky tras nejlépe, z pohledu hustoty tras na km² je po okresech Mělník a Mladá Boleslav třetí.

Region v současné době nabízí následující cyklotrasy, přehled je řazen podle obvyklé kategorizace KČT, který je také pověřen jejich značením.

Dle databáze cyklotras I. - IV. třídy Klubu českých turistů k 1. 8. 2013 neprochází územím MAS žádné cyklotrasy I. ani II. třídy. Územím prochází 4 cyklotrasy III. třídy a 9 cyklotras VI. třídy, viz následující tabulky.

Tab.: Cyklotrasy III. třídy procházející geoparkem

Evidenční číslo	Průběh trasy	Trasa celkem km
101	Č. Šternberk - Vlašim - Kondrac - Louňovice p. B.	26
112	Louňovice p. Bl. – Jankov - Votice - Kosova Hora	34

161	Bystrá – Humpolec - Sedlice - Želiv - Senožaty - Lukavec- Načeradec	63
321	Louňovice p. Blaníkem - Načeradec - Pacov – Kamenice n. Lipou	52

Tab.: Cyklotrasy IV. třídy procházející geoparkem

Evidenční číslo	Průběh trasy	Trasa celkem km
0004	Vlašim – Zdislavice – Trh. Štěpánov – Nesměřice – (Zruč n. Sáz.)	21
0069	Benešov – Postupice – Vlašim – Pravonín	34,2
0070	Lesáky, rozc. – Pravonín – Čechtice	15
0071	Čechtice – Trh. Štěpánov – Č. Šternberk	33
0083	Dolní Kralovice – Tomice – Křivosoudov	11
0084	Dolní Kralovice – Šetějovice – Hořice – Studený – Čechtice	28
8163	Louňovice p. B. – Veliš – Kondrac	10
8164	Kondrac – Vracovice – rozc. U Křížova	6,5
8175	Vlašim – Hrádek – Znosim – Bolinka – Vlašim	32

Tématické cyklotrasy

Dvě tematické cyklotrasy vznikly jako součást rozvojových projektů ve Vlašimi a v Kondraci – „Vlašimské aleje“ a „Po stopách blanických rytířů“. Další tematickou cyklotrasou, která ještě čeká na dobudování mobiliáře, má název „Romantické zámecké parky“.

Cyklotrasy a cyklostezky nejsou důležité pouze pro rozvoj cestovního ruchu, ale také pro rekreační potřeby místních obyvatel, příkladem může být okruh kolem Vlašimi, jehož nejvýznamnějšími uživateli jsou právě obyvatelé regionu.

Půjčovny kol

Na území MAS je možno si kolo zapůjčit minimálně v těchto půjčovnách:

- Cyklo Švec Sport, Na Potoce 225, 258 01 Vlašim
- „U blanických rytířů“, Kondrac 12, 258 01 Vlašim

Cyklisté vítání

Certifikaci „Cyklisté vítání“ získaly na území MAS tyto služby a turistické cíle:

- Farní muzeum Kondrac
- Infocentrum Vlašim

Akce pro cyklisty

Každoročně v květnu probíhá akce v rámci geoparku Kraj blanických rytířů – cyklojízda Blanický cyklorytíř, která se koná zpravidla třetí květnovou sobotu s účastí kolem 500 lidí. Cyklistickou akci realizují obce Veliš, Načeradec, Pravonín, Kondrac, Ostrov a Louňovice pod Bláníkem ve spolupráci s Českým svazem ochránců přírody ve Vlašimi.

Tradičními závody pro sportovněji založené cyklisty je Jarní časovka Vlašim – Kuňovice (16 km) a Strnadova třicítka (Růžkovy Lhotice, 30 km). Akce pořádá firma CykloŠvec ve spolupráci se Spartakem Vlašim.



Akce Blanický cyklorytíř otevírá každoročně cyklistickou sezónu. Foto P. Zapletal

1.2.5.4.3. Cestování a jízdy na koních

Hipoturistika je v na území MAS rozvíjející se formou venkovského cestovního ruchu. V regionu a jeho těsném okolí je řada míst, která v rámci agroturistiky či lokálních služeb nabízí výcvik a projížďky na koni. Krajina má potenciál k dalšímu rozvoji tohoto oboru např. pro budování hipostezek.

Tab.: Seznam komerčních stájí s trvalou nabídkou.

Název stáje	Popis
Ranč Licoměrsko, Tichonice	Výcvik a péče o koně, jízda na koni, parkurové skákání, ustájení koní, ubytování, stravování. www.licomersko.cz

Farma Genesis, Hrazená Lhota	Farma u Vlašimi nabízí ustájení koní, vyjížďky na koních, jezdecký výcvik. www.farmagenesis.cz
Farma Blaník	Stáj nabízí vyjížďky na koních v terénu nebo na jízdárně, výcvik, ustájení, trénink koní a jezdců. www.farmablanik.cz
Jezdecká stáj u Blanického mlýna	Vyjížďky na koních, výcvik, vícedenní výlety, kurzy Koňská opera též pro handicapované turisty.

Agro-ekofarmy

Sídelní struktura s přítomností malých vesnic, polosamot a samot předurčuje region pro rozvoj služeb v cestovním ruchu spojeném se zemědělstvím.

Tab.: Přehled agroturistických farem.

Ubytování v soukromí	Adresa	Počet lůžek	Agro-nabídka	web
Farma Blaník	Ostrov 1, 257 06 Louňovice pod Blaníkem	23	Koně, krávy, ovce, kozy, osli, drůbež + farmapark pro děti	www.farmablanik.cz
Farma Dolejší mlýn	Kamberk 82, 257 06 Louňovice pod Blaníkem	10	Ekofarma, zelenina, ovce, kozy, husy, kachny + cykloservis	www.bioprodej.cz
Ranč Licoměrsko	Licoměrsko, Tichonice 15	17	koně	www.licomersko.cz
celkem		50		

1.2.5.4.4. Incentivní cestovní ruch

Skupinky jedoucí mimo tradiční pracovní prostředí, ať už na jednání, školení či vzdělávací „outdoor“ kurz hledají rozmanité prostředí. Pro potřeby incentivního cestovního ruchu je využíváno následující ubytování.

Tab.: Přehled lokálního ubytování pro potřeby incentivního cestovního ruchu.

Název	Adresa	Počet lůžek	Kontakt
Hotel Jizbice	Jizbice pod Blaníkem, 257 65 Čechtice	290	www.hotel-jizbice.cz
Klokočkův mlýn	Načeradec 160, 257 08 Načeradec	30	www.klokockuvmlyn.cz
Sporthotel	Sportovní 1570, 257 01 Vlašim	92	www.spartakvlasim.wz.cz

Hotel Štamberk	Načeradec 19, 257 08 Načeradec	70	www.hotelstamberk.cz
Spolkový dům	Palackého náměstí 65, 258 01 Vlašim	15	www.spolkovydum.cz
Rekreační středisko Blaník	Smršřov, 257 06 Louňovice pod Blaníkem	250	www.rekreace-deti.cz
Makrofakt	Pravonín 44, 257 09 Pravonín	10	www.makrofakt.cz
Podblanické ekocentrum	Pláteníkova 264, 258 01 Vlašim	22	www.csopvlasim.cz
Farma Blaník	Ostrov, 257 06 Louňovice pod Blaníkem	23	www.farmablanik.cz
Statek Blaník	Světlá 88, Louňovice pod Blaníkem, 257 06	42	www.statekblanik.cz
Farma Dolejší mlýn	Louňovice pod Blaníkem	10	www.bioprodej.cz
Hotel Vorlina	Sukova 343, 258 01 Vlašim	60	www.hotelvorlina.cz
Ranč Licoměrsko	Licoměrsko, Tichonice 15	17	www.licomersko.cz
Hotel Rabbit	Nádražní 223, Trhový Štěpánov	41	www.ubytovanirabbit.cz
Zámek Čechtice	Nám.Dr.Tyrše, Čechtice	56	www.zamekcechtice.cz
Celkem		1018	

Nabídka aktivit, které odpovídají outdoor aktivitám v rámci incentivní turistiky:

- lezecká stěna Spolkový dům Vlašim
- lanové překážky Vlašimský zámecký park (v sezóně)
- hipoturistika
- střelnice
- firemní dobrovolnictví nabízí např. Český svaz ochránců přírody Vlašim.

1.2.5.4.5. Turistika pro handicapované

Region má dobrý potenciál pro turistiku pohybově handicapovaných návštěvníků. Nedaleko Vlašimi leží Rehabilitační ústav Kladruby s širokou klientelou včetně zahraničních návštěvníků. Nabídka pro handicapované návštěvníky je zveřejněna na webu geoparku a též v tištěném letáku.

Vhodné turistické cíle s bezbariérovým přístupem a sociálním zařízením:

- Zámecký park Vlašim – bezbariérové toalety na nádvoří, přístupné infocentrum
- Farní muzeum Kondrac – bezbariérový přístup do muzea i na toalety, farní zahrada, interaktivní naučná stezka Rok na vsi

- paraZOO Vlašim – expozice záchranné stanice pro zvířata Vlašim, bezbariérový vstup i pohyb, bezbariérové WC

Turistické trasy pro vozíčkáře

V Kladrubech v areálu rehabilitačního ústavu otevřel klub českých turistů v rámci projektu „Turistika pro všechny“ bezbariérovou turistickou trasu pro vozíčkáře modré a červené obtížnosti. K trase vydal KČT i propagační prospekt s mapkou a popisem zajímavostí.

Cyklotrasa Po stopách blanických rytířů

Cyklotrasa dlouhá 32 km vede kolem hory Blaník po místních komunikacích s malým automobilovým provozem.

V roce 2014 provádí geopark Kraj blanických rytířů mapování přístupnosti turistických cílů pro handicapované.

Tab.: Přehled ubytovacích možností s bezbariérovým přístupem:

Název	Adresa	Počet lůžek bezbar.	Kontakt
Penzion Kladruby V+J	Kladruby 55, PSČ 257 62	6	www.penzionkladruby.cz
Spolkový dům	Palackého náměstí 65, 258 01 Vlašim	2	www.spolkovydum.cz
Hotel Štamberk	Hotel Štamberk	3	www.hotelstamperk.cz
U blanických rytířů	Kondrac 12, 258 01 Vlašim	3	www.okoloblaniku.cz
Mlejn Vestec	Vestec 5, 257 06 Louňovice pod Blaníkem	2	www.mleinvestec.cz
Celkem		16	

Tab.: Restaurace s (částečně) bezbariérovým přístupem

Název	Adresa
Restaurace Silvie	Jana Masaryka 458, Vlašim
Restaurace u Matoušků	Kondrac 57
Rodinná cukrárna ve Vlašimi	Žižkovo náměstí 140, Vlašim (Včetně bezbariérového WC)

Jízdy na koních a hipoterapie

Pobyty pro smíšené skupiny zdravých návštěvníků i návštěvníků s různým postižením nabízí např. Jezdecká stáj u Blanického mlýna (týdenní pobyty „Koňská opera“) – www.konskaopera.cz

Rehabilitační ústav Kladruby

RÚ nabízí kromě léčebných i preventivní pobyty - www.rehabilitace.cz

1.2.5.4.6. Ubytovací služby

Na území MAS jsou rozličné možnosti ubytování od hotelů přes penziony až po turistické ubytovny a kempy. Informace o ubytování jsou turistům dostupné kromě běžných turistických serverů i na webových stránkách geoparku Kraj blanických rytířů www.blanicti-rytiri.cz. Informace o ubytování poskytují také infocentra ve Vlašimi a Louňovicích pod Blaníkem. Na území MAS je od roku 2012 udělována značka KRAJ BLANICKÝCH RYTÍŘŮ regionální produkt ® i ubytovacím zařízením. Od roku 2014 užívá tuto značku Statek Blaník ve Světlé

Tab.: Přehled ubytovacích zařízení na území MAS

Název	Typ	Adresa	lůžek	Kontakt
Farma Dolejší mlýn	agrofarma	Louňovice pod Blaníkem	10	www.bioprodej.cz
Ranč Licoměřsko,	agrofarma	Licoměřsko, Tichonice 15	17	www.licomersko.cz
Farma Blaník	hotel	Ostrov, Louňovice pod Blaníkem	23	www.farmablanik.cz
Hotel Jizbice	hotel	Jizbice pod Bl., 257 65 Čechtice	290	www.hotel-jizbice.cz
Hotel Štamberk	hotel	Načeradec 19, 257 08 Načeradec	70	www.hotelstamberk.cz
Hotel Vorlina	hotel	Sukova 343, 258 01Vlašim	52	www.hotelvorlina.cz
Hotel Rabbit	hotel	Nádražní 223, 257 63 Trhový Štěpánov	41	www.ubytovanirabbit.cz

Sporthotel	hotel	Sportovní 1570, 257 01 Vlašim	92	www.spartakvlasim.wz.cz
Zámek Čechtice	hotel	Náměstí Dr. Tyrše 16, 257 65 Čechtice	56	www.zamekcechtice.cz
Na chalupě u lesa	chalupa	Pálčice 10, 257 65 Čechtice	32	www.palcice.cz
Hájovna Háj	chalupa	Veliš 44, 257 06 Louňovice pod Bláníkem	13	www.hajovnahaj.cz
Mlejn Vestec	chalupa	Vestec 5, 257 06 Louňovice pod Bláníkem	7	www.mlejinvestec.cz
Rekreační středisko Blaník	chatky	Smršťov, 257 06 Louňovice pod Bláníkem	250	www.rekreace-deti.cz
Klokočkův mlýn	penzion	Načeradec 160, 257 08 Načeradec	30	www.klokockuvmlyn.cz
Pension Silvie	penzion	Jana Masaryka 458, Vlašim 258 01	16	www.pension-silvie.cz
Statek Blaník	penzion	Světlá 88, Louňovice pod Bláníkem, 257 06	42	www.statekblanik.cz
Penzion Scarlet	penzion	Kondrac 17, 258 01 Vlašim	10	www.penzionscarlet.cz
Penzion V+J	penzion	Kladruby 55, 257 62	25	www.penzionkladruby.cz
Makrofakt	školicí středisko	Pravonín 44, 257 09 Pravonín	10	www.makrofakt.cz
Podblanické ekocentrum	ubytovna	Pláteníkova 264, 258 01 Vlašim	22	www.csopvlasim.cz
Spolkový dům	ubytovna	Palackého náměstí 65, 258 01 Vlašim	15	www.spolkovydum.cz
U blanických rytířů	ubytovna	Kondrac 9	19	www.okoloblaniku.cz
Celkem			1142	

1.2.5.4.7. Stravovací služby

Na území MAS je možno se stravovat v různých typech zařízení různé kvality od restaurací přes venkovské hospody po bufety a fastfoody ve městech. Dostupné je i hromadné stravování pro skupiny (školy, zájezdy) buď přímo ve větších ubytovacích zařízeních nebo ve školních jídelnách.

Netradiční formou občerstvení je piknik ve Vlašimském zámeckém parku. Piknikové koše zajišťuje a deky zapůjčuje vlašimské infocentrum.

Na území MAS je od roku 2012 udělována značka KRAJ BLANICKÝCH RYTÍŘŮ regionální produkt[®] i stravovacím zařízením. V srpnu 2013 tuto značku užívá Rodinná cukrárna ve Vlašimi.

Informace o stravovacích zařízeních jsou turistům dostupné na webových stránkách geoparku www.blanicti-rytiri.cz. Informace o restauracích poskytují také infocentra ve Vlašimi a Louňovicích pod Blaníkem.

1.2.5.4.8. Značení regionálních produktů

Značku uděluje Český svaz ochránců přírody Vlašim ve spolupráci s Asociací regionálních značek, o.s. na území MAS Blaník. O udělení značky rozhoduje komise složená z místních výrobců, poskytovatelů služeb a zástupců organizací, které se věnují rozvojovým aktivitám v regionu.

Regionální značení výrobků nebo služeb je určeno zejména turistům, kterým dovoluje objevovat geopark a užívat si jeho atmosféru novým netradičním způsobem, a místním obyvatelům, kteří mohou nákupem značených výrobků podporovat „své“ místní výrobce. Výrobci získají díky značce různé výhody, zejména jednotnou propagaci své produkce, nové kontakty a možnost nových forem spolupráce.

Regionální značkou se označují zpravidla řemeslné výrobky, potraviny a zemědělské produkty a přírodní produkty. Mezi kritéria pro udělení značky výrobkům a službám patří vedle jejich kvality a šetrnosti k přírodě především jejich původ a vazba na region.

Výrobky se značí obvykle pomocí visačky nebo samolepky, případně značkou na etiketě výrobku. Služby označí svou provozovnu smaltovanou tabulkou.

Regionální značka pomáhá výrobcům v reklamě a propagaci jejich produkce, s odbytem jejich produktů a v neposlední řadě se zvýšením prestiže výrobků v tuzemsku i v zahraničí prostřednictvím dobrého jména regionu. Propagace probíhá například formou článků, tiskových zpráv, letáků, katalogů výrobků, sezónních novin či společných stánků pro trhy a prodejních míst v regionu. Značka zároveň posiluje sounáležitost místního obyvatelstva s regionem, podněcuje zapojení obyvatel do dění v regionu a zprostředkovává kontakty mezi výrobci a dalšími lokálními aktéry.

Detailní informace včetně prezentace všech certifikovaných produktů jsou na stránkách www.regionalni-znacky.cz/kraj-blanicky-rytiri.

1.2.5.4.9. Geocaching

Geocaching je turistická navigační hra s využitím internetu a GPS souřadnic. Je stále více oblíbená i u rodin s dětmi. Spočívá v tom, že někdo na neznámé něčím zajímavé místo ukryje schránku „keš“. Na www.geocaching.cz zveřejní její souřadnice a různé doplňující informace. Kromě jednotlivých keší vytvořených soukromými osobami vytvořil Český svaz ochránců přírody dvě poznávací série Lesní poklady blanických rytířů (13 keší) a Kamenné poklady blanických rytířů (20 keší). Cílem sérií je představit přírodní zajímavosti geoparku, v prvním případě různé typy lesa v souvislosti s přírodními podmínkami a způsobem hospodaření.

1.2.5.4.10. Vyhlídkové lety

Vyhlídkové lety nad region nabízejí následující společnosti:

- Aeroklub Vlašim - www.lkvl.com (letišťe dočasně uzavřeno)
- Ranč Licoměrsko - www.licomersko.cz

1.2.5.4.11. Průvodcovská služba

Exkurze v rámci geoparku Kraj blanických rytířů zajišťuje Český svaz ochránců přírody prostřednictvím vlastních i externích odborníků. Cca 20 typů exkurzí je nabízeno na webu geoparku a v nabídkách pro školy. Exkurze jsou zpoplatněny.

Průvodcovskou službu ve Vlašimském zámeckém parku zajišťuje Podblanické infocentrum. V rámci prohlídkového okruhu parkem mají návštěvníci možnost navštívit interiéry čínského pavilonu, starého hradu a Podblanické galerie. Prohlídka interiérů je doplněna výkladem o historii zámku a parku ve Vlašimi.

Exkurze na svém území provádí též AOPK - Správa CHKO Blaník. Poskytuje skupinám a školním třídám exkurzi na Velký Blaník, která je doplněna o audiovizuální program, návštěvu rozhledny, pozorování chráněných rostlin a živočichů.

1.2.5.4.12. Sportovní vyžití

Ze sportovišť je možné jmenovat sportovní střelnici ve Vlašimi, tři rybníky pro sportovní rybolov, speciální floorbalové hřiště Na Lukách ve Vlašimi, nově vybudovaný zimní stadion v areálu Na Lukách ve Vlašimi, tenisové kurty ve Vlašimi i přilehlých obcích, krytý plavecký bazén ve Vlašimi, venkovní koupaliště ve Vlašimi, bowling a kuželky.

1.2.5.5. Dostupnost informací návštěvníkům

1.2.5.5.1. Infocentra

Na území MAS působí dvě informačních centra.

Podblanické infocentrum Vlašim

Zámek 4, 258 01 Vlašim

telefon: +420 317 847 207

e-mail: info@vlasimskypark.cz

www.vlasimskypark.cz

Informační centrum Louňovice pod Blaníkem

Zámek 1, 257 06 Louňovice pod Blaníkem

telefon: +420 317 862 022

e-mail: infopodbla@atlas.cz

www.lounovice.cz

1.2.5.5.2. Projekt jednotné propagace Kraj blanických rytířů



Území MAS Blaník je součástí národního geoparku Kraj blanických rytířů, kde je od roku 2005 systematicky budován informační servis i návštěvnická infrastruktura od roku 2005, kdy byl zahájen projekt cestovního ruchu Kraj blanických rytířů. Kraj blanických rytířů využívá jednotný grafický styl, který je možno vidět na tiskovinách, informačních tabulích, webu apod. Logo geoparku obsahuje kromě textu obrázek svatováclavské helmice odkazující na blanickou legendu.

Symbolem Kraje blanických rytířů je postava blanického rytíře v brnění, která svou vtipností zaujme na první pohled. Tato postava je hojně využívána v propagačních materiálech. Blanická legenda je nosným tématem turistického ruchu v oblasti a její atraktivita pomáhá zaujmout potenciální návštěvníky.

Webové stránky geoparku Kraje blanických rytířů lze najít pod adresou

www.blanicti-rytiri.cz nebo www.blanik.net. Obsahuje tipy na výlety,

nabídku služeb, přehled akcí, novinky. Webové stránky spravuje Český svaz ochránců přírody Vlašim. K šíření informací je využíván také Facebook, zejména zde zveřejňuje informace o akcích a novinky, ale i tipy na výlety na aktuální víkend. K propagaci jsou rovněž využívány i různé turistické webové stránky, např. Kudy z nudy, Kam po česku apod.

Geopark Kraj blanických rytířů pravidelně vydává turistické informační tiskoviny – letáky, brožury, mapy, turistické Rytířské noviny. Tiskoviny vydává ZO ČSOP Vlašim ve spolupráci s ostatními partnery v regionu a rozváží je do distribučních míst.



Příklady tiskovin:

- Tipy na výlety
- Příroda a krajina
- Geologie Podblanicka
- Blanická brázda
- Naučná stezka Zlatodůl Roudný
- Těžba rud na Podblanicku
- Rytířské noviny
- Pěší a cyklistické trasy
- Muzea a expozice
- Letáky turistických cílů
- Letáky partnerských obcí
- Podblanická kuchařka
- Katalog regionálních produktů
- Hrací plán geocachingové hry Lesní poklady

a další...

Tyto materiály jsou distribuovány do turistických cílů, infocenter, nádraží, restaurací, ubytovacích zařízení. Místa s největší návštěvností jsou vybavena speciálními panely se zásobníky na letáky.

Obce, které jsou partnery geoparku, jsou vybaveny jednotnými infotabulemi s turistickou mapou a odkazy na zajímavosti v okolí. K největším turistickým cílům existují a jsou stále doplňovány hnědé dopravní značky (směrovky) – např. hora Blaník, paraZOO, farma Blaník, vlašimský zámek a park.

1.2.6. Využití potenciálu krajiny

1.2.6.1. Přírodní podmínky

Většina území MAS Blaník má charakter pahorkatiny s význačným vrchem Velký Blaník (638 m n. m). Nadmořská výška se většinou pohybuje mezi 400 – 450 m n.m.

Téměř jednu třetinu plochy pokrývají smíšené lesy, nejvíce jsou zastoupeny smrky, borovice, olše, buky, duby, břízy a jasany. Na vrcholu Blaníků i na jiných místech – vrcholových partiích místních kopců – je možné najít původní bukové porosty. Klimaticky náleží téměř celé území MAS Blaník do oblasti mírně teplé. V zimních měsících dosahují průměrné teploty -2 až -4 °C, v letním období vystupují na 17 až 19 °C. Průměrné roční srážky se pohybují mezi 600 – 700 mm. Počet dnů se sněhovou pokrývkou je cca 50 až 70, počet letních dnů se pohybuje kolem 40 až 50.

Oblast vyniká velkým počtem rybníků, většinou malé rozlohy, které přesto naplňují potřebu letního koupání. Malé vodní plochy jsou často v údolích a místech s mokřadní vegetací, která je na řadě míst regionu důvodem pro ochranu přírody.

Harmonické střídání lesních a menších zemědělských ploch s různými kulturami, liniová vegetace, říční a potoční nivy, malé vodní plochy a poměrně hustá síť cest vypadají zejména při pohledu z Blaníka velmi malebně. V kraji nedošlo až na drobné výjimky k pozemkovým úpravám. Řada obcí rozhodla o obnově původních alejí a stromořadí, která jsou v současnosti v prvních letech růstu.

1.2.6.2. Historie osídlení

Území MAS Blaník patří k oblastem, které byly vzhledem k nepříznivým životním podmínkám osídleny poměrně pozdě. Častější nálezy pocházejí až ze starší doby železné, příkladem je naleziště na Velkém Blaníku, který byl význačným halštatsko-laténským hradištěm. Slovanské osídlení je doloženo severně od Vlašimi v okolí Libže.

Oblast byla osídlována formou raně feudálních hradišť od 11. století (Hradiště u Vlašimi). Většina sídel vznikla při velké kolonizaci v 11. a 12. století. Blízko vsí začaly vyrůstat od 13. století hrady a tvrze, sídla místních feudálů. Datace první písemné zmínky o Vlašimi spadá do roku 1307. Urychlení osídlovacího procesu probíhalo s pomocí církve – klášterů. Příkladem je za husitských válek zaniklý klášter v Louňovicích (písemné doklady datované do r. 1149). V období kolonizace zhruba od pol. 12. do pol. 13. století byly v regionu vybudovány románské kostely. Významné velmožské rody začaly budovat feudální velkostatky spojené s výstavbou opevněných hradů a sídel.

Na přelomu 14. a 15. století bylo na území okresu Benešov přibližně 480 sídel, převážně zemědělských vesnic, ve kterých bylo průměrně po 10 až 15 rolnických usedlostech. Přibližně na každou sedmou až osmou vesnici připadal farní kostel. V průměru na 35 až 40 vesnic připadalo městečko, které však bylo spíše trhovou osadou. Měštům a městečkům byla udělována tržní privilegia (Vlašimi roku 1488, Trhovému Štěpánovu roku 1541, Domašínu roku 1549).

Po bitvě na Bílé hoře počet obyvatel výrazně poklesl – uvádí se až 1/3 pustých usedlostí. Značné ztráty utrpěly oblasti kolem hlavních zemských silnic, kudy procházela vojska. obyvatelstvo migrovalo do úrodnějších zemědělských oblastí, kde se uvolnila zemědělská půda. Výrazně pokleslo řemeslo i obchod.

Vývoj sídel stagnoval, posíleno bylo spíše agrární podnikání velkostatků (pivovary, mlýny, pily atd.). Hospodářsko-sociální poměry se mírně zlepšily až koncem 18. století. Pokračovala koncentrace pozemkového majetku v rukou šlechty, která v 1. pol. 18. století začala v regionu budovat novostavby barokních zámků a provádět přestavby starších panských sídel a kostelů. Baroko výrazně obohatilo krajinu regionu.

Ve 2. pol. 19. století zaznamenal region určitý rozvoj (rozšiřování osevních ploch, zavádění nových plodin a píce, podporování průmyslové výroby, vznik textilních manufaktur). Výrazné změny přinesl rok 1848, kdy se otevřela cesta k vybudování moderní státní správy a samosprávy na základě buržoazních občanských svobod. Oblast však prakticky nebyla zasažena průmyslovou revolucí a hlavním zdrojem obživy i nadále zůstávalo zemědělství. Rozvíjely se mlýny, pivovary, vinopalny, lomy, vápenky. Na konci 18. století bylo založeno několik textilních manufaktur a obuvnická továrna ve Vlašimi. Pracovaly zde cukrovary, škrobárny a lihovary. Od 80. let 19. století však opět začal depopulační proces — obyvatelstvo odcházelo za prací do měst. V místech, kde byla vybudována železnice, docházelo k rozvoji průmyslu a byl umožněn širší pohyb obyvatelstva.

Po II. sv. válce po kolektivizaci zemědělství došlo k postupné koncentraci zemědělské výroby. Zemědělské areály tvoří v sídlech předimenzované, nepříliš vhodně umístěné komplexy. Po roce 1976 došlo k realizaci sítě tzv. střediskových obcí, byla vytipována střediska místního, obvodního a oblastního významu. Jak občanská vybavenost, tak další investice byly směřovány do těchto sídel. V regionu se stala střediskem oblastního významu Vlašim.

Významným zásahem do krajiny i jejího osídlení bylo v r. 1972 vysídlení a likvidace obcí na místě dnešní přehradní nádrže Švihov (Želivka).

1.2.6.3. Dopravní infrastruktura

Dopravní infrastruktura je v území MAS Blaník na dobré úrovni. Region je díky své blízkosti k Praze poměrně snadno dostupný. Město Vlašim leží na bývalé silnici spojující Prahu s Brnem, jejíž význam poklesl s výstavbou dálnice D1.

Silniční síť odpovídá lidnatosti regionu a je v poměrně dobrém stavu. Síť silnic I. a II. třídy společně s komunikacemi nižších tříd a obecními komunikacemi kolem menších sídel tvoří dobrý základ pro rozvoj cestovního ruchu. Komunikace k subjektům poskytujícím služby v cestovním ruchu, stejně jako k turistickým cílům jsou v uspokojivém stavu, popřípadě je počítáno s jejich rekonstrukcí.

Pro provozování cykloturistiky je možné vozovky označit jako velmi vhodné, žádná z komunikací v regionu není zatížena nadměrným pohybem nákladní dopravy či vysokou hustotou osobní dopravy.

Parkovací místa v návaznosti na silniční síť a turistické cíle se postupně budují, zejména pak v místech s vyšší návštěvností u turistických cílů (Louňovice, Vlašim, Načeradec, Kondrac, Trhový Štěpánov, Zdislavice atd.). Výstavba další parkovišť a návazné infrastruktury (odpočívadla, WC, odpadkové koše) bude následovat v rámci různých investičních projektů.

Do regionu vede železnice. Trať z Benešova do Trhového Štěpánova navazuje na koridorovou trasu Praha – České Budějovice. Budoucnost trati je zatím poměrně stabilizovaná. Část trati z Trhového Štěpánova směrem do zaniklých Dolních Kralovic je velice atraktivní pro pěší turisty i fanoušky železniční historie.

1.2.6.4. Životní prostředí

V rámci území MAS Blaník neexistuje výrazný znečišťovatel životního prostředí. Komplex výrobních objektů v areálu Sellier & Bellot a v přilehlém průmyslovém areálu je nejvíce exponovanou částí, ale ani zde není s ohledem na výrobní aktivity a použité technologie zásadní problém se znečištěním.

Kvalita povrchových vod není z pohledu kraje vnímána jako rizikový faktor, ani zde nepůsobí významný znečišťovatel. Kvalita vod pod Vlašimi v Blanici je stabilizovaná díky v devadesátých letech inovované technologii čištění splaškových vod. Velikost toků v regionu, jejich nízká regulace a míra využití zakládají na dobrou samočisticí schopnost. V regionu chybí na řadě míst čistírný odpadních vod, jejich absence je obzvláště v kritických případech řešena.

Přítomnost CHKO Blaník a maloplošných zvláště chráněných území dokonale vyváží veškeré negativní faktory. Vysoký podíl zalesněných ploch, diverzifikovaná zemědělská výroba, počínající přítomnost trvalých travních porostů a extenzivní zemědělské výroby zejména v okolí Blaníka jsou pozitivními externalitami. Trvalá obnova liniových krajinných prvků, péče o volně rostoucí dřeviny a další aktivity na poli ochrany přírody jsou také z pohledu životního prostředí a krajiny silným argumentem pro rozvoj cestovního ruchu.

1.2.6.5. Podnikání, výroba, zaměstnanost

Území MAS Blaník leží v okrese Benešov. Území okresu mělo dříve vysloveně zemědělský charakter. V současné době se stalo důležitým odvětvím ekonomické činnosti kromě lesního hospodářství i stavebnictví a průmysl. Podle převažující činnosti tvoří zemědělství a lesnictví 6,6 %, průmysl 13,9 %, stavebnictví 15,0 % a maloobchod 10,3 %. Relativně příznivou situaci v míře nezaměstnanosti (5,5 %), ovlivňuje mimo jiné rozvoj průmyslových zón, ale zejména dobrá dopravní dostupnost do Hlavního města Prahy. K nejvýznamnějším podnikům patří tradiční závody na výrobu střeliva Sellier & Bellot a.s. ve Vlašimi.

KAPITOLA 4: Analýza potřeb: Vymezení potřeb, které je nutné naplnit, aby mohlo dojít k dalšímu kvalitativnímu rozvoji území¹

Definování potřeb regionu bylo vytvářeno ve spolupráci s pracovními skupinami. Byla realizována dotazníková šetření, přímé dotazování (každá skupina volila jinou metodiku) a v každé skupině proběhla také nejméně 3 veřejná setkání (u sociálních služeb se postupovalo v souladu s KPSS okresu Benešov). Potřeby byly shrnuty metodou tzv. SWOT analýzy, která vymezuje – **S** – Silné stránky (**STRENGTHS**), **W** – Slabé stránky (**WEAKNESSES**), **O** – příležitosti (**OPPORTUNITIES**), **T** – hrozby (**THREATS**). **Potřeby jsou pak definovány jako pokud možno eliminace nebo stabilizace problematických prvků v území (slabiny), posílením a udržením silných stránek, snahou o eliminaci hrozeb a také proměněním příležitostí v realitu.** Analýza byla provedena v rámci „hlavních oblastí rozvoje“, které odpovídají 6 pracovním skupinám definovaným již na začátku práce na strategii.

KAPITOLA 4: Analýza potřeb: Vymezení potřeb, které je nutné naplnit, aby mohlo dojít k dalšímu kvalitativnímu rozvoji území1

1.1.	Shrnutí hlavních potřeb regionu v rámci klíčových oblastí rozvoje.....	2
1.1.1.	A= Rozvoj obcí	4
1.1.2.	B = Výchova a vzdělávání	8
1.1.3.	C = Kulturní, spolková a zájmová činnost.....	10
1.1.4.	D = Sociální služby.....	11
1.1.5.	E = Cestovní ruch	12
1.1.6.	F = Využití potenciálu krajiny.....	15

¹ **Autoři této kapitoly:** Tato kapitola vznikla na základě studia podkladových dat a shrnutím záznam a zápisů 3 kol veřejných jednání pracovní skupin, které shrnuly Mgr. Renata Vondráková a Mgr. Zuzana Klímová Vaňková, editace a doplnění Ing. Eliška Švejdivá

1.1. Shrnutí hlavních potřeb regionu v rámci klíčových oblastí rozvoje

A= Rozvoj obcí	B = Výchova a vzdělávání	C = Kulturní, spolková a zájmová činnost	D = Sociální služby	E = Cestovní ruch	F = Využití potenciálu krajiny
<p>Jednou z hlavních priorit bude potřeba zamezit odlivu mladých lidí z regionu a vytvořit příznivé podmínky pro život i nově přichozích obyvatel.</p> <p>Nezbytná je také čím dál naléhavější potřeba podpořit tvorbu územně plánovací dokumentace a územně plánovacích podkladů.</p> <p>Opomenout samozřejmě nelze ani potřebu výstavby, modernizace a údržby veřejné infrastruktury (tento pojem zahrnuje: technickou, dopravní infrastrukturu, dále objekty občanské vybavenosti a veřejná prostranství).</p> <p>Potřeba podpory zachování a zřizování sítí služeb, včetně zlepšení dojezdových časů rychlé záchranné služby.</p> <p>Je potřeba podporovat limitovanou území (CHKO, památkové zóny, okolí Vodní nádrže Švihov/Želivka), snaha převést tato omezení ve</p>	<p>Jednou z možností jak udržet venkovské školy funkční je zaměřit pozornost také na alternativní směry výuky. O tuto oblast mají zájem také sami rodiče a podpora a utužování spolupráce mezi rodiči a vzdělávací institucí pozitivně posílí vzájemné vztahy a zapojování se do dalších společných aktivit.</p> <p>Aby bylo dosaženo zajištění kvalitního vzdělávání, je potřeba vytvářet podmínky pro průběžné vzdělávání všech účastníků vzdělávacího procesu (pedagogů, ale i rodičů, seniorů a dalších zájemců včetně zastupitelů obcí) a zlepšovat jejich dostupnost např. přibližováním nabídek vzdělávání do regionu apod.</p> <p>Obecně vůbec podpora jakýchkoli dobrovolných a zájmových skupin při vzdělávání je velmi vítaná (např. zapojování seniorů do čtení dětem, předávání zkušeností,</p>	<p>Mezi největší potřeby místních organizací, věnujících se kulturní, spolkové a zájmové činnosti patří především dostatek financí a finančních zdrojů na činnost, ale také na materiálové a technické vybavení a dostatečné prostorové zázemí (vybavení kluboven, sportovišť, chybějící či zastaralé zázemí, nové technické vybavení).</p> <p>Další významné potřeby souvisí s lidskými zdroji – u naprosté většiny spolků mezi ně patří potřeba dostatečně velké členské základny, podpora zájmu dětí a mládeže, dostatek mladých / aktivních členů.</p> <p>V rámci dotazníkového šetření dále respondenti upozorňovali na širší společenské souvislosti ve vazbě na životní prostředí (nedostatek vodních ploch, devastace krajiny a přírody nevhodným zemědělským hospodařením), také vhodné</p>	<p>Na území regionu chybí adiktologické služby, také noclehárny, služby a lékaři pro bezdomovce a osoby závislé.</p> <p>Území MAS zároveň také postrádá službu sanace rodiny, školního psychologa, psychiatra pro děti i dospělé, ale také nízkoprahová zařízení pro děti a mládež nebo denní stacionář. Dále roste poptávka po chráněném bydlení, které by navazovalo na azylové domy, stejně tak po sociálních bytech a prostupném bydlení.</p> <p>V regionu chybí dostatečná provázanost, kvalitní systém informování a propagace sociálních služeb a zdravotnické péče. Zároveň také chybí dostatečná nabídka pracovních míst pro absolventy nebo částečné</p>	<p>V oblasti cestovního ruchu a rekreace lze říci, že oblast MAS Blaník disponuje dostatkem potencionálních turistických cílů. Část místní akční skupiny, kraj blanických rytířů jako turistická destinace má již svou historii, zavedenou propagaci a informovanost v regionu. Zbývající část území není nijak centralizována a na území tak chybí celková a komplexní propagace všech turistických destinací a dalších zajímavých cílů a tipů.</p> <p>V oblasti cestovního ruchu je velká potřeba a poptávka po zajištění dostatečných (někde alespoň základních – např. veřejné toalety, venkovní mobiliář) služeb v cestovním ruchu (ubytování, stravování), problémem je malé zapojení podnikatelů do propagace a ochota rozvíjet nové aktivity na území regionu.</p> <p>Je potřeba se ubírat cestou zlepšení služeb v cestovním</p>	<p>Region místní akční skupiny je charakterizován nejen „znevýhodněnými oblastmi“ typu VN Želivka/Švihov nebo CHKO Blaník, ale zemědělská půda je rozdělena na velké hospodářské celky, které jsou navíc často najímány a nejsou v přímém vlastnictví.</p> <p>Tato krajina je spíše než pro výrobu potravin využívána pro energetické účely, v území chybí podpora místních výrobců a pěstitelů (prodej ze dvora, podpora regionálních výrobků). Také chybí motivace k pěstování tradičních plodin, dostatečná podpora včelařství a motivace mladých včelařů, region není dostatečně a rovnoměrně zavčelen, není podporována živočišná výroba.</p> <p>Krajina není dostatečně průchodná (ani pro člověka, ani pro zvířata), chybějí infrastruktury cest. Pokud jsou v krajině cyklostezky, nejsou využitelné pro zemědělce, na</p>

<p>výhodu. Potřeba zajistit příznivé podmínky pro podnikání. Potřeba vytvořit příznivé podmínky pro soužití obyvatel i s ohledem na potřeby zemědělské činnosti a s přihlédnutím na protipovodňová a protierozní opatření. Potřeba zaujmout stanovisko k plánované výstavbě VRT (vysokorychlostní trati).</p>	<p>praktická výchova apod.). Problémem území je ale například také nedostupnost (finanční, ale také místní) nebo nedostatečná nabídka volnočasových aktivit pro děti a mládež. Vystává tak například potřeba zřízení nízkoprahových center pro děti a mládež a podpora volnočasových aktivit. Snad všechny vzdělávací nebo volnočasové instituce se potýkají s nedostatečným vybavením a zastaralým zařízením. Vzniká tak potřeba řešit nejen úroveň vybavenosti a zařízení vzdělávacích institucí, ale také dopravní dostupnost nejen do škol, školek, ale také k volnočasovým aktivitám a kroužkům. Ve školách také chybí školní psycholog a dostatečně vhodné podmínky pro integraci a inkluzi žáků se speciálními potřebami do základních škol.</p>	<p>politické a legislativní zázemí, někde se objevuje i potřeba dostatečné podpory ze strany obce. Téměř polovina z respondentů věnujících se kulturní, spolkové a zájmové činnosti uvedla mezi největšími potřebami dostatek financí a zajištění finančních zdrojů na vlastní činnosti organizace a dále dostatečné technické a prostorové zázemí a materiálové vybavení – (oprava budov a sportovišť, nové vybavení, dále spolkům chybí klubovny a zázemí pro setkání členů spolků. Asi jedna čtvrtina respondentů uvedla mezi významnými potřebami aktivní, obětavé a mladé či nové členy. Dále je pro řadu místních spolků důležitá podpora ze strany obce či politika obce (podpora přílivu obyvatelstva na venkov). Objevovaly se také potřeby související s životním prostředím - ze strany myslivců se ozývala potřeba zlepšování životního prostředí divoké zvěře (např. biopásy, remízky v zemědělské krajině) a ze strany rybářů potřeba většího množství vodních/rybníčních ploch.</p>	<p>úvazky pro matky s dětmi. Převážná část sociálních služeb je orientována spíše do Vlašimi, případně větších měst, ale v malých obcích většinou chybí. Postupem let se čím dál tím větším problémem stává neustále rostoucí kriminalita související s výrobou, distribucí a užíváním návykových látek, prodej a distribuce návykových látek se odehrává v některých částech zejména Vlašimi před zraky obyvatel a tento problém se již netýká pouze mladistvých, ale také osob v produktivním věku. Z hlediska sociálních služeb se zřízení kontaktního místa a poradny centra adiktologických služeb stává akutní nezbytností.</p>	<p>rchu, rozšíření ubytovacích možností a kapacit, podporovat spolupráci a společnou propagaci poskytovatelů služeb a vytváření turistických produktů, které návštěvníky udrží déle v regionu. Přínosné bude také zaměření se na rozvoj dalších turistických možností – rybaření, vodáctví, koňské stezky, turistika pro hendikepované apod. S tím také souvisí úzká spolupráce s okolními regiony, ale také spolupráce na národní nebo mezinárodní úrovni. Nezbytné však budou také investice do stávající infrastruktury, která potřebuje stálou údržbu, ale také budování nového a dosud chybějícího zázemí a zařízení (obecně zejména koupaliště apod.).</p>	<p>plánování nových nebo obnově starých cest se většinou nepodílejí všechny dotčené subjekty a cesty nejsou víceúčelové. Cyklostezky jsou pak likvidovány těžkou technikou, a když jsou cesty poničené, hledají se cesty nové, objíždí se překážky a zvyšuje se úroveň zhutnění půdy. Na území je realizováno jen málo pozemkových úprav, a pokud se realizují, tak v řádech mnoha let. Region špatně hospodaří s vodou v krajině, problémem jsou nefunkční a neudržované původní meliorace a také pomalu řešená povodňová problematika spojená s erozí půdy.</p>
--	---	--	--	--	---

1.1.1. A= Rozvoj obcí

SILNÉ STRÁNKY – ROZVOJ OBCÍ	SLABÉ STRÁNKY – ROZVOJ OBCÍ
<p><u>Komunitní pohled:</u></p> <ul style="list-style-type: none"> - hodně jsou opravená dětská hřiště, kapličky, křížky - nárůst společenského života v obcích, rozkvět - dobrá údržba veřejné zeleně v obcích a veřejného prostranství obecně - dobře je zajištěný sběr komunálního i nebezpečného odpadu (dobrá spolupráce s Technickými službami Vlašim s.r.o. a dalšími poskytovateli) - muzea – dobrá síť v rámci regionu - prodejny potravin – stále zůstávají ve velkém počtu - poměrně dobrá spolupráce se správou CHKO Blaník - daří se ve spolupráci s MMR oprava drobných sakrálních staveb - Trhový Štěpánov – zde je poměrně dostatek pracovních míst - dobře dostupný internet /veřejní i soukromí poskytovatelé/ - někde /Miřetice např./ dobře vedené knihovny – místo pro setkávání – klubovna pro děti, aby se sešly <p><u>Expertní část:</u></p> <ul style="list-style-type: none"> - silné centrum regionu Vlašim - dobrá dostupnost Prahy - místní centra pracovních míst Vlašim, Trhový Štěpánov - dobrá dostupnost dálnice D1 - fungující spolupráce obcí (mikroregiony) - kvalitní životní prostředí - dobrá síť nižších center základní vybavenosti (Čechtice, Dolní Kralovice, Trhový Štěpánov, Načeradec, Louňovice) - snaha o údržbu, opravu a výstavbu obecního majetku a veřejných prostranství i za pomoci peněz z dotačních titulů (dětská hřiště, kapličky, křížky, ...) 	<p><u>Komunitní pohled:</u></p> <ul style="list-style-type: none"> - problematické povolování malých domovních čistíren - nejsou/chybí (velké) investice na silnice a chodníky - nedaří se zlepšit dostupnost rychlé záchranné služby - nedostupné jsou služby pro seniory - nově zrušena pošta v Souticích - rušení služeb obecně je problém - místní komunikace, potažmo cyklostezky, jsou ve špatném stavu - veřejné osvětlení je ve špatném stavu - chybí rozhlas na mnoha místech - nejsou vyřešena / navržena protipovodňová opatření - chybí infrastruktura kanalizace – odpadní, dešťová, ČOV - chybí nebo špatně řešené jsou přechody pro chodce - neopravené chodníky - často - chybí finance na opravy a údržby nemovitého majetku obcí – tj. čekárny, hasičárny, obecní úřady, školky, bytový fond, školy, hřbitovy.... - špatná zkušenost je se zemědělci a jejich chováním se k obecnímu majetku – nepořádek, eroze půdy, zničené komunikace a cesty - nárůst lidí s duševními poruchami, seniorů se stařeckou demencí, proto by bylo dobré rozšířit poskytované sociální služby o denní stacionář, nízkoprahový klub, atp. - nedaří se sehnat peníze na to, na co jsou potřeba (komunikace, VO, ČOV) - některým obcím chybí územní plány, pozemkové úpravy - polní cesty široké pouze 4,5 m - nedostatek aktivních obyvatel se zájmem se zapojit do aktivit v komunitě - nedostatečně vybavené sbory dobrovolných hasičů - chybí návesní rybníky (také z důvodů hašení) - chybí protierozní a protipovodňová opatření - chybí protihlukové stěny u dálnice (Bernartice, Loket) - chybí průjezd pro kamiony z průmyslové části Trhového Štěpánova k dálnici

- zemědělci chápáni jako ti, kdo dělají nepořádek na silnicích (musí jet, i když je mokro, atp.)
- kontinuální snižování pracovních příležitostí v zemědělství (dříve 90 lidí na 900 ha, dnes 20 lidí)
- nevděčná role starostů a starostek (starosti a odpovědnost) – není respekt mezi lidmi
- problém kamenolomu v Bernarticích + písky
- intenzifikace zemědělství a tím ztráta dlouhodobého pracovního poměru („2 dny žne v obci a nikdo o zemědělcích neví“)

Expertní část:

- nízký počet územních plánů zpracovaných dle platné legislativy (většinou končí platnost v roce 2020)
- stárnutí a snižování počtu obyvatel v území
- horší zainvestovanost území technickou infrastrukturou (vodovod, kanalizace, ČOV, rozhlas, atd.)
- technická a dopravní infrastruktura na hranici své životnosti
- špatná dostupnost okrajových oblastí do Vlašimi - centra vybavenosti a služeb
- neodpovídající zdravotní a sociální zázemí regionu (chybí nemocnice, špatná dostupnost rychlé záchranné služby v části území, dosah lékáren, ...)
- omezení rozvoje území s ohledem na limity (CHKO Blaník, vodní nádrž Želivka, dálnice D1, městská památková zóna Načeradec atd.)
- (Želivka - přetrhání historických vazeb v území - spádovost části území směrem na Ledeč nad Sázavou)
- nevyhovující stav dopravní infrastruktury i s ohledem na bezpečnost
- rušení a omezování služeb (např. pošta v Souticích)
- stav veřejných prostranství a obecního nemovitého majetku (chybí peníze na opravu a údržbu škol, úřadů, čekáren, hasičáren, návesních rybníků a prostor, ...)
- pomalu řešená povodňová problematika a problém s erozí půdy

PŘÍLEŽITOSTI – ROZVOJ OBCÍ

Komunitní pohled:

- udržení mladých rodin na venkově
- pozemkové úpravy
- zájezdy a organizace času důchodcům (protipól prodejním a různým letákovým akcím)
- pojízdná lékárna
- důraz na kvalitu života seniorů
- zřízení stanoviště rychlé záchranné služby v Bernarticích
- udržení stálých obyvatel (Miřetice, Ostrov)
- bezproblémové třídění ostatního plastu i mimo PET (Technické služby Vlašim s.r.o.)
- možnost využití turistického potenciálu – rozhledna – projekt Mikroregionu Český Smaragd
- pracovní příležitosti a podnikání (protipovodňová a protierozní opatření)
- zemědělství jako součást života na venkově – pozemkové úpravy, cesty – dobrá komunikace i mezi lidmi
- kompenzace omezení Želivkou – zatím není přínosem
- dosud nedořešena kompenzace pozemků pod Želivkou
- další kompenzace – CHKO, památková péče, dálnice
- prašné cesty (lehce opravitelné) X asfalt – realizovalo se při opravách dálnice, ale nejde spravit jinak než asfaltem, finančně náročné
- opravy cest + nové cesty
- rekonstrukce obecních budov na zařízení sociální a zdravotní péče (využití také blízkosti Prahy)
- změnit myšlení – lidí – podpora patriotismu
- rozvíjení turistického ruchu
- v některých obcích je nutné zlepšit dopravní obslužnost
- zpřístupnění pozemků, scelení pozemků
- podpora drobných podnikatelů
- obnova sportovišť
- rekonstrukce spolkových domů, obecních úřadů
- rekonstrukce sokolovny v Trhovém Štěpánově a dalších
- suché poldry
- rekonstrukce betonových zádržných systémů na vodu

HROZBY – ROZVOJ OBCÍ

Komunitní pohled:

- rušení malých pošt – hrozí aktuálně Kamberku, Louňovicím pod Blaníkem
- další snižování spojů veřejné dopravy
- omezení rozvoje obcí v rámci CHKO Blaník
- omezení ze strany památkové péče (Načeradec)
- lidé se chtějí distancovat od zemědělství (smrdí jim, chtějí od něj venkov odstavit – nemožné) – zvyšují se náklady na dopravu za dojíždění pro všechno vč. základních potravin
- technologie jdou proti pracovním místům
- úbytek pracovních míst (např. Vracovice – před 89 rokem polovina lidí v družstvu, další v Blanických, dnes chybí práce...)

Expertní část:

- vysokorychlostní trať (Benešov - Brno)
- (zde otázka zda je to hrozba nebo příležitost pro podporu rozvoje)
- zrušení železniční tratě Benešov - Trhový Štěpánov
- snížení spojů veřejné dopravy
- snaha vytlačit zemědělství z venkova

- podpora domovních čistíren odpadních vod
- zlepšit zázemí pro bioodpad – místní komposty (v každé obci)
- práce doma (rozvoj)
- návrat zpracování zemědělských produktů do místa – tj. na venkov (>> pracovní příležitosti)
- nutné jsou pozemkové úpravy, ale problémy s vlastníky a hlavně družstvy – padají smlouvy a to družstva nechtějí
- globalizace – kultura – divadla – důležité lidi nalákat na to, aby se jim zde líbilo, za prací ať klidně dojíždí
- levná voda – z vlastních zdrojů

Expertní část:

- rychlejší postup pozemkových úprav včetně budování navrženého plánu společných zařízení
- podpora podnikání
- využití nástrojů územního plánování k prověření stavu území (oblast podél VN Želivka, atd.)

1.1.2. B = Výchova a vzdělávání

SILNÉ STRÁNKY - VÝCHOVA A VZDĚLÁVÁNÍ	SLABÉ STRÁNKY – VÝCHOVA A VZDĚLÁVÁNÍ
<ul style="list-style-type: none"> - skupina aktivních rodičů (spolupracujících, hledajících řešení – i když je jich relativně málo) - přístup k informacím - široká nabídka zájmových aktivit ve Vlašimi - školy jsou ochotny ke změně, probíhá hledání nových cest - projekt „Maminko, klidně pracuj“ - vybavení ZŠ Březinská v rámci OPVK - vzdělávání rodičů, aktivizace - alternativní směry – Montessori MŠ a třída na ZŠ - školička při Diakonii - rekonstrukce některých školních budov - Spolkové domy na území MAS (např. ve Vlašimi) – kurzy pro veřejnost + vybavení - další fungující projekty 	<ul style="list-style-type: none"> - kvantita versus kvalita – absence evaluace vzdělávacích programů - velká skupina pasivních rodičů, nespolupracujících; spoléhají, že za ně škola vyřeší výchovu - chybí podpora a „výchova“ rodin - chybí nízkoprahové zařízení - nedostatek pozemků – zázemí pro aktivity a výuku venku - není funkční spolupráce s alternativami - v rodině nedostatečná mediální, ekologická výchova a zdravý životní styl - nízký status učitelů a s tím související přístup rodičů a nedostatek financí ve školství - nedostatek financí na kroužky v malých obcích (nedostatek externě dodávaných i dotovaných programů) - málo volnočasových možností v malých obcích - nedostatek financí na vybavení škol - neaprobovaní vyučující - špatná finanční situace rodin – nejsou peníze na aktivity, komerční nabídky jsou drahé - malá nabídka ve vzdělávání seniorů - nedostatečná nabídka rekvalifikace - špatná dopravní dostupnost, rušení spojů - zahlcení informacemi - nevhodné podmínky pro integraci žáků se speciálními potřebami do klasických ZŠ (nutné plánovat bezbariérově) - nutná modernizace vybavení škol - chybí vzdělávání dospělých – zastupitelů, rodičů, pedagogů - absence metodického vedení pro dramatickou výchovu

PŘÍLEŽITOSTI – VÝCHOVA A VZDĚLÁVÁNÍ

- školství – nedocenená profese, podceněné financování, lidé nechtějí učit
- akční skupiny při školách
- zájem mladých o nové trendy, aktivita
- propojení vzdělávání různých věkových skupin
- další vzdělávání pedagogů
- aktivní lidé

HROZBY – VÝCHOVA A VZDĚLÁVÁNÍ

- konkurence škol ZŠ (i víceleté gymnázium)
- špatná dopravní dostupnost, rušení spojů
- nedostatek financí na vybavení škol
- neaprobovaní vyučující
- špatná finanční situace rodin – nejsou peníze na aktivity, komerční nabídky jsou drahé

1.1.3. C = Kulturní, spolková a zájmová činnost

SILNÉ STRÁNKY	SLABÉ STRÁNKY
<ul style="list-style-type: none"> - široká nabídka ve Vlašimi (májové slavnosti, kurzy, servis a propagace pro spolky – Spolkový dům Vlašim) - dostupnost (Vlašim a okolí) - dobré zázemí (podpora obcí; spolkové domy Vlašim, Trhový Štěpánov, Právnín – finance EU) - řada fungujících spolků, jsou soběstačné, i finančně - hodně aktivních lidí – tvořiví, inspirují ostatní, mají zájem, funguje pospolitost (na vesnici) - tradice spolkového života (jednak z první republiky, jednak vznikají nové tradice – pohádkový les, muzejní noc) - předávání informací – obecní zpravodaje, nástěnky, Rádio Blaník, Rádio Sázava (studio ve Vlašimi), weby obcí a měst 	<ul style="list-style-type: none"> - chybí spolupráce při koordinaci a plánování akcí (kolize termínů) - chybí videozáznamy akcí - málo peněz – zanedbaná infrastruktura – majetek spolků - málo peněz na trenéry, vedoucí - v některých obcích menší podpora spolků - Zpravodaj ve Vlašimi – špatná distribuce, zastaralá grafika, nepravidelnost - otevírací doba muzea Vlašim (kryje se s pracovní dobou, klesá návštěvnost) - chybí zázemí pro velké kulturní akce („nedůstojný“ kulturní dům Vlašim, některé obce nemají žádné vhodné prostory) - chybí kino s moderním technickým vybavením ve Vlašimi - chybí stezka/dráha pro kolečkové brusle - některá divadelní představení nejsou vyprodaná - dotované kurzy jsou plné (návštěvník neplatí) X nedotované nevyužívané (návštěvník musí platit); snižuje se návštěvnost - spolky - často zastaralé postupy (propagace, práce s lidskými zdroji, růst organizace...), nedostatek financí, zanedbaná infrastruktura - nedostupnost finanční / prostorová některých aktivit (něco je drahé, něco je daleko popř. jen ve Vlašimi, není dopravní spojení...)
<p><u>Příležitosti</u></p> <ul style="list-style-type: none"> - mezigenerační vztahy – předávání zkušeností - výchova mladé generace - schopnost využít dotace 	<p><u>Hrozby</u></p> <ul style="list-style-type: none"> - finanční náročnost určitých akcí - opadá nadšení lidí a zájem o mezigenerační spolupráci - strach starších lidí z formálních struktur - malé zapojení mladé generace – chybí motivace, vůdčí osobnosti - genderové předsudky (v souvislosti s využíváním / nevyužíváním některých zařízení, např. zimní stadion)

1.1.4. D = Sociální služby

SILNÉ STRÁNKY	SLABÉ STRÁNKY
<ul style="list-style-type: none"> - podařilo se získat finance z ESF, - ve Vlašimi azylový dům pro matky s dětmi, - pečovatelská služba je spolufinancovaná obcemi, - spolupráce s odborem sociálním a zdravotním Městského úřadu Vlašim, - konají se materiální sbírky - Farní Charita, Diakonie Broumov, - volnočasové aktivity pro děti (Domeček, Ekocentrum, spolkové domy), - pečovatelská služba + DPS, - klub důchodců, - konference pro sociální pracovníky (Domov po seniory), - organizace Rytmus zprostředkovává zaměstnávání a návyky osob s mentálním postižením v regionu, - Domov pro seniory ve Vlašimi, - domácí zdravotnická a pečovatelská péče Farní Charity Vlašim, - dostupnost LDN, - hospic Čerčany a domácí hospicová péče, - existuje více terénních sociálních služeb než pobytových, - ubytovna pro muže dostupná v Benešově 	<ul style="list-style-type: none"> - chybí terénní sociální služby pro rodiny s dětmi – nejsou finance, - malá propagace, provázanost, informovanost o sociálních službách a zdravotnické péči – informace pro starosty (nemají přehled), (vznikne web a katalog), - chybí adiktologické služby – pracoviště či poradna, kontaktní místo pro klienty a jejich rodiny, - chybí noclehárna, služby pro bezdomovce, - malé obce mají nízkou finanční angažovanost při zajišťování sociálních služeb pro obyvatele, - nezaměstnanost chybí větší podpora absolventů, částečné úvazky pro matky s dětmi, - na venkově chybí sociální služby či je nedostatečné pokrytí, - chybí chráněné bydlení navazující na azylové, sociální byty (malometrážní) a „přestupní“ bydlení pro sociálně slabé a osoby se zdravotním postižením, - není ubytovna pro ženy, - DPS Vlašim, Severní – chybí výtah (v plánu vybudovat) a lavičky ve stínu, - není nízkoprahové zařízení pro děti a mládež, - lékař (praktický a zubní) zajišťující zdravotní péči pro bezdomovce a závislé osoby, - senioři by měli mít více aktivit v klubu, denní stacionář, - chybí školní psycholog a systém terénní péče pro děti a rodiny, - chybí integrace na ZŠ
PŘÍLEŽITOSTI	HROZBY
<ul style="list-style-type: none"> - existují lidské zdroje pro sociální služby v regionu, - dobrovolnická služba, - víceleté financování (projekt kraje). 	<ul style="list-style-type: none"> - finanční nejistota (příspěvky na péči, dotační tituly státní, krajské a další), - budoucnost financování péče o seniory a sociálně slabé.

1.1.5. E = Cestovní ruch

SILNÉ STRÁNKY – CESTOVNÍ RUCH	SLABÉ STRÁNKY – CESTOVNÍ RUCH
<ul style="list-style-type: none"> - potenciálních cílů je v regionu dostatek – dořešit je potřeba zmapování a označení cílů (muzea v Louňovicích pod Bláníkem, Kondraci, Hulicích, Kamberku), zámecké parky (Vlašim, Ratměřice, Odlochovice), církevní objekty, hvězdárna ve Vlašimi) - unikátní je expozice zbraní a střeliva v podblanickém muzeu – atrakce, specifická propagace - kraj blanických rytířů (část území MAS Blaník) jako turistická destinace – existence propagačních materiálů, loga, webu atp. – tj. základ je hotov - jsou „hnědé cedule“ u cest - centrum Vlašimi je opravené - region má dobrý turistický potenciál vč. péče - dobrá dostupnost regionu (v podmínkách ČR) - tradiční kulturní akce v regionu, pro místní obyvatele i návštěvníky- Prvomájové slavnosti ve Vlašimi, Svatováclavské slavnosti v Louňovicích pod Bláníkem, Cyklorytíř, Pohádkové léto, Vostrovecké slavení apod.) - regionální značení výrobků – vytvořena značka „Kraj blanických rytířů“ - slušné pokrytí wifi-free v restauracích a dostupnost připojení k internetu v městských zařízeních - dobré životní prostředí (čistý vzduch), CHKO - aktivní spolupráce turistických informačních center v regionu - rozvíjející se geocaching a rozmístění cashek v regionu - vznikají nové projekty na rekonstrukci infrastruktury – do regionu se investovalo díky získaným finančním prostředkům z EU - jednotícím symbolem regionu je hora Blaník s rozhlednou a postava blanického rytíře - existence naučných stezek v regionu – Naučná stezka Zlatodůl Roudný, Naučná stezka s Rytířem na Blaník, Naučná stezka v zámeckém parku ve Vlašimi - kvalitní síť cyklotras a propagačních materiálů, které se jich týkají (vlašimské aleje, po stopách blanických rytířů atd..) - hodně církevních památek v regionu - střelnice ve Vlašimi 	<ul style="list-style-type: none"> - nedostatečná péče vlastníků o památky (jak soukromých, tak církevních) - malá podpora ubytování v soukromí (strach z byrokracie – pomoc MAS vítaná) - problémy s propagací: v regionu, vně regionu na celostátní úrovni, malé zapojení podnikatelů, nedostatečná propagace akcí jako jsou závody či pochody, chybí jednotná propagace a spolupráce mezi aktéry v regionu, chybí propagační materiály regionu - obecně klesá návštěvnost (hlavně muzea) - nedostatek informací přímo v terénu u objektů - nedostatek financí: na opravy kulturních památek, na turismus jako takový, - nedostatky v ubytování: chybí ubytování s kapacitou pro větší skupiny, nedostatečná kvalita některých ubytovacích zařízení, malá podpora ubytovacích zařízení v soukromí - malé finance na lidi zabývající se turismem - malé zapojení podnikatelů do propagace, aktivit a dění celkově - málo služeb pro turisty - nedostatek informací přímo v terénu u objektů a v turistických cílech informací o navazujících službách - v daných turistických cílech chybí vybavení (např. cyklistické stojany) - chybějící funkční databáze kontaktů poskytovatelů služeb - náročná údržba již vytvořených stezek a značení - chybí běžecské strany na zimní i letní sezonu a stezky pro hendikepované, chybí hipostezky a stanice pro koňáky - celkově chybí v regionu možnosti koupání - potíže se sháněním sponzorů, třídí se zájmy jednotlivých zařízení - chybí komplexní řešení nabídky cestovního ruchu na webu - málo propagované informace, jak je možné se zapojit - málo sportovních akcí nebo se o nich moc neví - chybí kvalitní ubytování s kapacitou pro autobus - sběratelé turistických známek sbírají známky, ale už ani nejdou do cíle (té známky) - hnědých směrůvek je málo - akce nemají jednotnou propagaci – sjednotit - závody a pochody nejsou propagovány navenek a tak zůstávají v malém rozsahu

- vznikají nové projekty na rekonstrukci infrastruktury – do regionu přišlo hodně peněz EU
- založení Geoparku Kraj blanických rytířů
- hvězdárna – má potenciál, unikátní
- aktivity, které vznikají, jsou vhodně cílené na rodiny s dětmi
- proběhlo oslovení škol – zvýšení informovanosti a možnosti pořádání školních výletů v regionu
- agroturistika
- sportovní (koupaliště, kryté bazény, zimní stadion Vlašim) a kulturní zařízení (divadla, kulturní sály)
- vstupné se zvýhodněním pro vybrané skupiny – př. učitelé se skupinou žáků zdarma, děti do 6 let zdarma, doprovod a ZTP zdarma, skupinové snížené vstupné

- stále chybí kvalitní hospody a ubytování (inspirace př. Berounsko)
- chybí propagační předměty typu suvenýry (př. rytíř panáček, atp.)
- v turistických cílech chybí informace o službách navazujících
- pracné je stále shánění kontaktů – chybí funkční databáze
- na silnicích chybí pruhy pro cyklisty
- atraktivní turistické cíle pro zahraniční turisty (Jemniště, Český Šternberk) jsou mimo MAS – nutné spolupracovat s Posázavím a dalšími
- nedostatečná spolupráce s cestovními agenturami
- málo zahraničních turistů (ale co jim nabízet?)
- neproduktivní obyvatelstvo (není poptávka po službách)
- neproduktivní chalupáři (nemají poptávku po službách CR)

PŘÍLEŽITOSTI – CESTOVNÍ RUCH

- okruhy – jako téma
- podpořit turistické kroužky při rodinných centrech, školách, klubů seniorů
- zaměřit se na aktivní turistiku místních lidí
- dotace na opravy silnic s cyklostezkami
- mapa tzv. starpointů
- posílení propagace
- financování průvodcovské služby
- vytvoření návštěvnického střediska /Blaník/
- vytváření turistických produktů, které lidi déle v regionu udrží
- větší propagace v exteriéru (venku)
- penzióny, ubytování v soukromí, ubytovny
- rozšíření ubytovacích možností na základě aktivity podnikatelů v regionu
- podpora spolupráce poskytovatelů služeb (př. slevové karty)
- organizované zájezdy pro cestovní kanceláře – prezentace nabídky regionu
- využít prvomájové slavnosti pro zjištění poptávky
- rybářská turistika
- spolupráce s okolními regiony
- mezinárodní spolupráce (!) v rámci i ostatních MAS
- spolupráce s Posázavím na tématech vodní turistika a s okolím Sázavy – vodáci
- rozvoj vodáctví a turistiky na Blanici (dle možností)
- aktivita MAS směřující k navedení obcí na investice do turistiky, do které prozatím příliš investovat nechtějí dobudování turistické infrastruktury – koupaliště, cesty, naučné stezky, turistické značené stezky, cyklostezky, koňské stezky...)
- aktivní turistika místních lidí
- větší propagace regionu (informační a propagační materiály, internet)
- postupné zpřístupňování cílů pro hendikepované a současně i pro kočárky
- vznik nových cílů potřeba ověřovat komunitním plánováním
- neopomíjet seniory v propagaci, cílit na ně, přizpůsobit tomu způsoby komunikace (méně moderních, více tradičních způsobů – tzn. letáky do schránek, plakáty na nástěnkách, u lékařů, v lékárnách, cukrárnách...)

HROZBY – CESTOVNÍ RUCH

- přehnaně moc letáčků – zmatek
- málo financí na záchranu, údržbu a obnovu památek.
- v případě, že by bylo vytvořeno moc naučných stezek, tak nastane inflace a problémy jsou i s jejich údržbou
- konkurence okolních regionů
- pokles návštěvnosti regionu
- nedostatečná péče vlastníků o památky
- sběratelé turistických suvenýrů často nenavštíví místo, kterého se suvenýr týká (například turistické známky a vizitky)

1.1.6. F = Využití potenciálu krajiny

SILNÉ STRÁNKY – VYUŽITÍ POTENCIÁLU KRAJINY	SLABÉ STRÁNKY – VYUŽITÍ POTENCIÁLU KRAJINY
<ul style="list-style-type: none"> - obecně pěkná krajina s málo průmyslem - poměrně lesnatá krajina v porovnání se zbytkem republiky - dominantu tvoří Blaník – potenciál cestovního ruchu - podařilo se ve Vlašimi rekonstruovat sportovní areály a okolí podél řeky Blanice jako vzorový projekt - dobře fungující se základní organizace včelařů Čechtice - existence a činnost „Kraje blanických rytířů“ - údržba vlašimského zámeckého parku 	<ul style="list-style-type: none"> - Želivka a její ochranné pásmo se stalo nepřístupnou částí krajiny - hospodaření zemědělců okolo Želivky není příznivé - nedostatečná je kompenzace ze strany státu za vodní nádrž Želivku a vše s ní související - nedostatečná je průchodnost krajiny/její rozdělení – pro zvířata, člověka, zemědělce - cesty vč. cyklostezek vč. zeleně podél jsou likvidovány těžkou technikou - krajina není využívána pro potravinovou výrobu, ale energetické účely – řepka, kukuřice - malá ochota revitalizovat krajinu ze strany vlastníků, obcí, družstev - pěstují se GMO plodiny - jsou neobdělávané škarpy, meze a tím se dostává plevel na pole navíc to „hrozně vypadá“ - přestávají být obdělávány části polí (př. u lesů), kam se technika nedostane – není to dobré pro přírodu - špatné je hospodaření s vodou, vč. velkého počtu meliorací - Podblanicko je specifické (v porovnání s celou ČR) velkými hospodářskými celky (velká pole – jeden celek až 100 hektarů) - nefunkční příkopy - >> následná eroze - realizováno jenom málo pozemkových úprav – a velmi pomalá realizace tam, kde probíhají – př. 10 let jedna vesnice - problematické je tzv. náhradní užívání (tj. stav, kde vlastník pozemku pronajme pozemek jeho uživateli, ale ten ho reálně neužívá, neboť se s jiným uživatelem domluví na tzv. náhradním užívání a to z důvodů – př. nedostupnosti pozemku ve větším lánu, nepřístupnosti cestou, efektivity hospodaření omezeného počtu uživatelů v území – př. soukromník a družstvo vlastníků) - problematická je velkovýroba všeho (př. i balíků slámy, které už se malé neseženou a velké jsou určitému segmentu uživatelů – př. chov králíků doma – na nic – nepoužitelné) - nezájem lidí o veřejné prostranství a sdílené prostory

- chybí hnůj do půdy – žerou ho bioplynky
- nedostatečné označení stezek
- chybějící infrastruktura cest (např. z Vlašimi ke Kupsově mlýnu)
- celková estetika obcí (nedostatečná, neřeší se >> výzva jsou např. drobné grantové programy)
- nedostatečná podpora živočišné výroby (nedostatečná absorpce vody do půdy – málo humusu – splachy)
- nevhodná dotační politika – neexistuje podpora pěstování tradičních plodin (len, brambory, hrách, jetel)
- nedostatečná podpora včelařství (finanční i množstevní podpora léčiv, nedostatečně je zavčelená oblast – absence /mladých, nových/ včelařů)
- neexistují hipostezky ve Středočeském kraji
- nezpevněné polní a lesní cesty (zarostlé - > pak se jezdí po jiných pozemcích nebo po polích -> znamená další zhutnění půdy)
- nízké % vlastnictví půdy uživateli – vysoký podíl nájemní půdy – pokud majitelé nemají zájem nebo je více majitelů, tak se těžko realizují projekty investiční v krajině
- zemědělcům vadí stromy u cest nebo remízky – špatná je pak dostupnost technikou – neefektivní hospodaření X principy zase biodiversity – požadavek na zachování a navýšení počtu remízků
- chybí (jsou nedostupné) finance na odbahnění malých rybníčků do 2 ha (mimo ochranná pásma a hasičské nádrže)
- neudržování a nefunkčnost původních meliorací
- cyklostezky nejsou přístupné pro užívání zemědělci (ani tak zhotovované)
- nedostatek městské zeleně ve Vlašimi
- není realizován požadavek i na zachování „divoké“ přírody např. ve Vlašimi (tj. biodiverzita)
- nevhodně zasázené aleje
- chybí údržba vysázených alejí v krajině

PŘÍLEŽITOSTI – VYUŽITÍ POTENCIÁLU KRAJINY

- spolupráce s obcí v péči o zeleň
- podpora včelařství a řešení nemocí včel
- respektování protierozních opatření (a povinností vyplývajících z nařízení)
- údržba okolí řek – přístup na louky
- finanční zvýhodnění zemědělské činnosti v CHKO (př. daňové úlevy?)
- vybudování cyklostezek v regionu
- výsadba alejí, obnova rozoraných cest
- údržba polních a lesních cest zemědělci
- urychlení komplexních pozemkových úprav

HROZBY – VYUŽITÍ POTENCIÁLU KRAJINY

- další omezování zemědělské činnosti v CHKO Blaník

KAPITOLA 5: Zmapování strategií, jejichž realizace se odehrává na území¹

KAPITOLA 5: Zmapování strategií, jejichž realizace se odehrává na území	1
1.1. Zmapování strategií: A= Fyzický rozvoj obcí	3
1.2. Zmapování strategií: B = Výchova a vzdělávání	12
1.3. Zmapování strategií: C = Kulturní, spolková a zájmová činnost	17
1.4. Zmapování strategií: D = Sociální služby.....	20
1.5. Zmapování strategií: E = Cestovní ruch	21
1.6. Zmapování strategií: F = Využití potenciálu krajiny.....	26

Právě zpracovávané **strategie mikroregionů** (Blaník, Český smaragd, Podblanicko, Želivka) a **obcí** (Města: Vlašim, Trhový Štěpánov; Městyse: Čechtice, Křivsoudov, Louňovice pod Blaníkem, Načeradec, Zdislavice; Obce: Bernartice, Bílkovice, Blažejovice, Borovnice, Ctiboř, Děkanovice, Dolní Kralovice, Dunice, Hradiště, Hulice, Chlum, Chmelná, Javorník, Kamberk, Keblov, Kladruby, Kondrac, Kuňovice, Libež, Loket, Miřetice, Mnichovice, Ostrov, Pavlovice, Pravonín, Radošovice, Rataje, Řimovice, Slověnice, Snět, Soutice, Strojetic, Studený, Šetějovice, Tichonice, Tomice, Veliš, Vracovice) na území MAS Blaník **vycházejí ze strategie MAS Blaník a korespondují s jejími prioritami a cíli. Veškeré procesy a tvorba strategie MAS Blaník byla vytvářena v úzké spolupráci s těmito mikroregiony a obcemi – právě obyvatelé těchto mikroregionů a obcí vyjadřovali své požadavky, postřehy a potřeby v regionu MAS Blaník na komunitních plánování při tvorbě strategie MAS Blaník.**

- Společné pokyny Evropské komise (doplnit)

¹ **Autoři této kapitoly: Pracovní skupina Rozvoj obcí:** Ing. Jitka Hořtová, MgA. Eva Vrzalová, Ing. Eliška Švejdrová, Bc. Jaroslav Švejda; **Pracovní skupina Výchova a vzdělávání:** Mgr. Petr Jíša, Mgr. Jitka Fialová, Petra Fialová; **Pracovní skupina Kulturní, zájmová a spolková činnost:** Mgr. Eva Hájková, Mgr. Stanislav Kužel, Mgr. Jan Urban; **Pracovní skupina sociální služby:** Mgr. Pavla Kovalská, Jana Vajsarová, DiS., Bc. Daniela Laloučková, Bc. Věra Janoušová, Mgr. Petra Dubová Bouzová, Mgr. Petra Rajmanová; **Pracovní skupina Cestovní ruch:** Lenka Röschelová, Mgr. Kateřina Červenková, Mgr. Radovan Cáder; **Pracovní skupina Využití potenciálu krajiny:** Ing. Karel Kříž, Ing. Ivana Křížová, Ing. Mgr. Martin Klauzys, Pavel Duda a Mgr. Renata Vondráková a Mgr. Zuzana Klímová Vaňková (doplnění, editace textů), EKOTOXA s.r.o. (kartogramy)

Název rozvojového dokumentu	NÁRODNÍ PROGRAM REFOREM ČESKÉ REPUBLIKY 2014
Priorita / strategický cíl	Doplnit...
Opatření / aktivity	Doplnit...
Další souvislosti a vazby	Doplnit...
Anotace zdroje (odkaz, schvalující subjekt, verze dokumentu)	<p>http://www.vlada.cz/cz/evropske-zalezitosti/aktualne/kabinet-schvalil-narodni-program-reforem-pro-rok-2014-117763/</p> <p>Vláda na svém jednání ve středu 16. dubna 2014 schválila Národní program reforem pro rok 2014. Tento strategický dokument je významnou součástí evropské i národní hospodářské politiky. Představuje ucelený přehled opatření, která Vláda ČR hodlá v následujících měsících přijmout s cílem podpory oživení hospodářského růstu a posílení konkurenceschopnosti.</p> <p>Doplnit...</p>

1.1. Zmapování strategií: A= Fyzický rozvoj obcí

Název rozvojového dokumentu	POLITIKA ÚZEMNÍHO ROZVOJE ČR
Priorita / strategický cíl	Doplnit...
Opatření / aktivity	Doplnit...
Další souvislosti a vazby	<p>Politika územního rozvoje ČR (PUR ČR) určuje strategii a základní podmínky pro naplňování úkolů územního plánování a tím poskytuje rámec pro konsensuální obecně prospěšný rozvoj hodnot území ČR (dále jen „územní rozvoj“). PÚR ČR dále koordinuje záměry na změny v území republikového významu pro dopravní a technickou infrastrukturu. Na území MAS Blaník nejsou řešeny záměry republikového významu, jsou zde specifikovány pouze obecné požadavky na rozvoj, není zde vymezeny žádná rozvojové osa či oblast republikového významu ani žádné specifické oblasti republikového významu.</p> <p>Strategie je v souladu s Politikou územního rozvoje ČR</p> <p>Strategie:</p> <ul style="list-style-type: none"> - chrání a rozvíjí přírodní, civilizační a kulturní hodnoty území - zohledňuje požadavky na zvyšování kvality života obyvatel a hospodářský rozvoje území - zohledňuje úroveň technické infrastruktury, zejména dodávku vody a zpracování odpadních vod je nutno koncipovat tak, aby splňovala požadavky na vysokou kvalitu života v současnosti i v budoucnosti - klade důraz na zefektivnění dopravní infrastruktury
Anotace zdroje (odkaz, schvalující subjekt, verze dokumentu)	<p>http://www.mmr.cz/cs/Stavebni-rad-a-bytova-politika/Uzemni-planovani-a-stavebni-rad/Koncepce-Strategie/Politika-uzemniho-rozvoje-Ceske-republiky/Politika-uzemniho-rozvoje-CR-2008/Politika-uzemniho-rozvoje-vcetne-souvisejicich-mat</p> <p>schválena usnesením vlády ČR č. 929 ze dne 20.7.2009</p>

Název rozvojového dokumentu	ZÁSADY ÚZEMNÍHO ROZVOJE STŘEDOČESKÉHO KRAJE
Priorita / strategický cíl	Doplnit...
Opatření / aktivity	Doplnit...
Další souvislosti a vazby	<p>Dle Zásad územního rozvoje Středočeského kraje (ZUR SK - krajské územně plánovací dokumentace) se jedná o území se specifickými problémy zapříčiněnými hlavně odlehlou polohou na hranici kraje a specifickou formou ochrany území (specifické oblasti SOBk3 Neustupovsko – Načeradecsko a SOBk4 Dolní Kralovicko – Zbýšovsko). Rozvojová osa Benešov</p>

	<p>– Vlašim zasahuje pouze na katastrální území Vlašim, Domašín a Znosim. Pro podporu rozvoje v území vymezuje ZUR SK plochy koridorů a územních rezerv přeložek, obchvatů silniční sítě a nadmístních vedení technické infrastruktury.</p> <p>Strategie je v souladu se ZUR SK.</p> <p>Strategie:</p> <ul style="list-style-type: none"> - zajištění udržitelného rozvoje území - usiluje o rozvoj území s ohledem na zachování a podporu kvalitního životního prostředí - usiluje o rozvoj kulturních a civilizačních hodnot - usiluje o zachování charakteru území - podporuje budování dopravní a technické infrastruktury <p>Ad. Příloha č. 1</p>
Anotace zdroje (odkaz, schvalující subjekt, verze dokumentu)	<p>http://up.webmap.cz/stredocesky/zasady-uzemniho-rozvoje/</p> <p>Zastupitelstvo Středočeského kraje rozhodlo o vydání ZÚR SK dne 19. 12. 2011 usnesením č. 4-20/2011/ZK. ZÚR SK byly vydány formou opatření obecné povahy dne 7. 2. 2012 a nabyly účinnosti dne 22. února 2012.</p>

Název rozvojového dokumentu	ÚZEMNĚ ANALYTICKÉ PODKLADY STŘEDOČESKÉHO KRAJE
Priorita / strategický cíl	Doplnit...
Opatření / aktivity	Doplnit...
Další souvislosti a vazby	<p>Strategie vytváří podmínky pro:</p> <ul style="list-style-type: none"> - podporu cestovního ruchu zejména ve vybraných oblastech tak , aby se zlepšovala infrastruktura tohoto území a mohly být rozvíjeny tradiční i nové formy cestovního ruchu - zlepšení dopravních vazeb k regionálním i vyšším centrům - řešení nevyhovujících úseků silnic podle specifické situace – novými trasami, přeložkami; přitom zohledňovat zejména vedení zatížených tranzitních silničních tras přes centrální či obytná území měst a vesnic - ochranu krajiny s jejími přírodními a kulturními dominantami a tradiční strukturou - plochy pro kompostování - plochy pro ČOV
Anotace zdroje (odkaz, schvalující subjekt, verze dokumentu)	<p>http://up.webmap.cz/stredocesky/zasady-uzemniho-rozvoje/</p> <p>Doplnit...</p>

Název rozvojového dokumentu	ÚZEMNĚ ANALYTICKÉ PODKLADY ORP VLAŠIM
Priorita / strategický cíl	Doplnit...
Opatření / aktivity	Doplnit...
Další souvislosti a vazby	<p>Strategie podporuje:</p> <ul style="list-style-type: none"> - tvorbu a obnovu rybníků - územní plán bude ve funkčních regulacích umožňovat obnovu a tvorbu vodních ploch - podnikatelské aktivity - územní plán prověří využitelnost ploch pro podnikání v souladu s ochranou přírody a krajiny, dopravní dostupností. Na základě průzkumu je případně vymezí a navrhne jejich podrobné funkční využití - nápravu dopravních závad - územní plán, zásady územního rozvoje prověří prostupnost územím a navrhne kompenzační opatření formou zkapacitnění, přemístění nebo naopak omezení průjezdnosti vybraných silnic - splaškovou kanalizaci - územní plán prověří možnosti odkanalizování a navrhne koncepci veřejné technické infrastruktury s vymezením ploch nebo územních rezerv pro navrženou koncepci
Anotace zdroje (odkaz, schvalující subjekt, verze dokumentu)	http://www.mesto-vlasim.cz/uzemne-analyticke-podklady/

Název rozvojového dokumentu	PROGRAM ROZVOJE ÚZEMNÍHO OBVODU STŘEDOČESKÉHO KRAJE 2014-2020
Priorita / strategický cíl	Doplnit...
Opatření / aktivity	Doplnit...
Další souvislosti a vazby	<p>Strategie podporuje:</p> <ul style="list-style-type: none"> - budování nebo rekonstrukce dopravní a technické infrastruktury - zajištění kvalitní sítě dopravní a technické infrastruktury - dostupnost občanské vybavenosti v obcích. Vytváření podmínek pro stabilizaci a nárůst obyvatel - zlepšování podmínek pro bydlení a zaměstnání v malých obcích. Dopravní dostupnost a občanská vybavenost malých obcí - rozvoj zemědělské výroby a lesnictví, podpora alternativního zemědělství, agroturistiky <p>Doplnit...</p>

<p>Anotace zdroje (odkaz, schvalující subjekt, verze dokumentu)</p>	<p>http://www.kr-stredocesky.cz/documents/20541/155976/PRK+SK+2014-2020.pdf/6b847e48-b09b-486f-b262-1d42e132124e</p> <p>Doplnit... - doptat se na krajském úřadě, zda byl dokument již schválen, podle info z webu se zdá, že nikoliv, k dohledání je i Připomínkový formulář http://www.kr-stredocesky.cz/web/regionalni-rozvoj/dokumenty/program-rozvoje-kraje</p> <p>Doplnit...</p>
---	---

<p>Název rozvojového dokumentu</p>	<p>STRATEGIE REGIONÁLNÍHO ROZVOJE ČR 2014-2020</p>
<p>Priorita / strategický cíl</p>	<p>Doplnit...</p>
<p>Opatření / aktivity</p>	<p>Doplnit...</p>
<p>Další souvislosti a vazby</p>	<p>Doplnit...</p>
<p>Anotace zdroje (odkaz, schvalující subjekt, verze dokumentu)</p>	<p>http://www.mmr.cz/getmedia/08e2e8d8-4c18-4e15-a7e2-0fa481336016/SRR-2014-2020.pdf</p> <p>http://databaze-strategie.cz/cz/mmr/strategie/strategie-regionalniho-rozvoje-cr-2014-2020</p> <p>Strategie regionálního rozvoje ČR 2014–2020 schválena dne 15. 5. 2013 usnesením vlády ČR č. 344</p> <p>Verze dokumentu: duben 2013</p>

<p>Název rozvojového dokumentu</p>	<p>STRATEGICKÝ RÁMEC UDRŽITELNÉHO ROZVOJE ČR</p>
<p>Priorita / strategický cíl</p>	<p>Doplnit...</p>
<p>Opatření / aktivity</p>	<p>Doplnit...</p>
<p>Další souvislosti a vazby</p>	<p>Doplnit...</p>
<p>Anotace zdroje (odkaz, schvalující subjekt, verze dokumentu)</p>	<p>http://www.mzp.cz/cz/strategie_udrzitelneho_rozvoje</p> <p>schválen usnesením vlády ČR č. 37 ze dne 11. ledna 2010. aktualizovaný materiál má být předložen do konce r. 2015.</p>

Název rozvojového dokumentu	STRATEGIE PRO RŮST – ČESKÉ ZEMĚDĚLSTVÍ A POTRAVINÁŘSTVÍ V RÁMCI SPOLEČNÉ ZEMĚDĚLSKÉ POLITIKY EU PO ROCE 2013
Priorita / strategický cíl	Doplnit...
Opatření / aktivity	Doplnit...
Další souvislosti a vazby	Doplnit...
Anotace zdroje (odkaz, schvalující subjekt, verze dokumentu)	http://eagri.cz/public/web/mze/ministerstvo-zemedelstvi/koncepce-a-strategie/strategie-pro-rust.html Vydáno MZe 12.12.2012

Název rozvojového dokumentu	POLITIKA OCHRANY KLIMATU ČR 2009-2020
Priorita / strategický cíl	Doplnit...
Opatření / aktivity	Doplnit...
Další souvislosti a vazby	Doplnit...
Anotace zdroje (odkaz, schvalující subjekt, verze dokumentu)	Doplnit...

Název rozvojového dokumentu	NÁRODNÍ INOVAČNÍ STRATEGIE ČR 2012-2020
Priorita / strategický cíl	Doplnit...
Opatření / aktivity	Doplnit...
Další souvislosti a vazby	Doplnit...
Anotace zdroje (odkaz, schvalující subjekt, verze dokumentu)	Doplnit... Národní inovační strategie ČR (NIS) byla schválena usnesením vlády č. 714 ze dne 27. září 2011. Hlavním cílem NIS je posílení významu inovací a využívání špičkových technologií jako zdroje konkurenceschopnosti ČR a zvyšování jejich přínosů pro dlouhodobý hospodářský růst...

	Doplnit...
--	------------

Název rozvojového dokumentu	STÁTNÍ ENERGETICKÁ KONCEPCE
Priorita / strategický cíl	Doplnit...
Opatření / aktivity	Doplnit...
Další souvislosti a vazby	Doplnit...
Anotace zdroje (odkaz, schvalující subjekt, verze dokumentu)	Doplnit...

Název rozvojového dokumentu	KONCEPCE BYDLENÍ ČESKÉ REPUBLIKY DO ROKU 2020
Priorita / strategický cíl	Doplnit...
Opatření / aktivity	Doplnit...
Další souvislosti a vazby	Doplnit...
Anotace zdroje (odkaz, schvalující subjekt, verze dokumentu)	http://databaze-strategie.cz/cz/mmr/strategie/koncepce-bydleni-cr-2010-2020 Koncepce bydlení České republiky do roku 2020 byla schválena usnesením vlády ČR ze dne 13. července 2011 č. 524 o Konceptu bydlení České republiky do roku 2020.

Název rozvojového dokumentu	DOPRAVNÍ POLITIKA ČR PRO OBDOBÍ 2014-2020 S VÝHLEDEM DO ROKU 2050
Priorita / strategický cíl	Doplnit...
Opatření / aktivity	Doplnit...

Další souvislosti a vazby	Doplnit...
Anotace zdroje (odkaz, schvalující subjekt, verze dokumentu)	http://databaze-strategie.cz/cz/md/strategie/dopravni-politika-cr-pro-obdobi-2014-2020-s-vyhledem-do-roku-2050 http://www.mdcz.cz/NR/rdonlyres/6771FC27-DCCC-4B72-BD0E-3EF7E6118704/0/Dopravnipolitika20142020schvalena.pdf Schválena na jednání Vlády ČR dne 12.6.2013

Název rozvojového dokumentu	NÁRODNÍ STRATEGIE BEZPEČNOSTI SILNIČNÍHO PROVOZU 2011-2020
Priorita / strategický cíl	Doplnit...
Opatření / aktivity	Doplnit...
Další souvislosti a vazby	Doplnit...
Anotace zdroje (odkaz, schvalující subjekt, verze dokumentu)	http://databaze-strategie.cz/cz/md/strategie/narodni-strategie-bezpecnosti-silnicniho-provozu-2011-2020 http://www.ibesip.cz/cz/besip/strategicke-dokumenty/narodni-strategie-bezpecnosti-silnicniho-provozu/nsbsp-2011-2020 Strategie byla schválena usnesením Vlády České republiky ze dne 10. srpna 2011 č. 599.

Název rozvojového dokumentu	KONCEPCE PAMÁTKOVÉ PÉČE V ČR 2011-2016
Priorita / strategický cíl	Doplnit...
Opatření / aktivity	Doplnit...
Další souvislosti a vazby	Doplnit...
Anotace zdroje (odkaz, schvalující subjekt, verze dokumentu)	http://www.mkcr.cz/cz/kulturni-dedictvi/pamatkovy-fond/analyzy-koncepce-dokumenty/koncepce-pamatkove--pece-99649/ Vláda schválila dne 20. července 2011

Název rozvojového dokumentu	ÚZEMNÍ ENERGETICKÁ KONCEPCE STŘEDOČESKÉHO KRAJE – pokud je platná a aktualizovaná na 2014 a výše
Priorita / strategický cíl	Doplnit...
Opatření / aktivity	Doplnit...
Další souvislosti a vazby	Doplnit...
Anotace zdroje (odkaz, schvalující subjekt, verze dokumentu)	www.kr-stredocesky.cz – doplnit Doplnit... Doplnit...

Název rozvojového dokumentu	STRATEGIE ÚZEMÍ SPRÁVNÍHO OBVODU ORP VLAŠIM v oblasti předškolní výchovy a základního školství, sociálních služeb, odpadového hospodářství a administrativní podpora samosprávám v území
Priorita / strategický cíl	Doplnit...
Opatření / aktivity	Doplnit...
Další souvislosti a vazby	Doplnit...
Anotace zdroje (odkaz, schvalující subjekt, verze dokumentu)	Doplnit... Místní strategie (strategie správního obvodu ORP) tematického charakteru. Správní obvod ORP Vlašim. Počet obcí ve správním obvodu: 48. Projednání analytické části dokumentu s návrhy pro zpracování rozvojové části na shromáždění starostů dne 11.6.2014 Doplnit...

Název rozvojového dokumentu	Nominační dokument / Strategie GEOPARK KRAJ BLANICKÝCH RYTÍŘŮ
Priorita / strategický cíl	Doplnit...
Opatření / aktivity	Doplnit...
Další souvislosti a vazby	Doplnit...

Anotace zdroje (odkaz, schvalující subjekt, verze dokumentu)	Doplnit...
--	------------

Název rozvojového dokumentu	STRATEGIE MIKROREGIONU BLANÍK, ČESKÝ SMARAGD, PODBLANICKO, ŽELIVKA
Priorita / strategický cíl	Doplnit...
Opatření / aktivity	Doplnit...
Další souvislosti a vazby	Všechny tyto strategie budou vycházet mimo jiné z priorit a cílů Strategie MAS Blaník a budou s ní provázány Doplnit...
Anotace zdroje (odkaz, schvalující subjekt, verze dokumentu)	Weby mikroregionu Doplnit...

Název rozvojového dokumentu	STRATEGIE OBCÍ NA ÚZEMÍ MAS BLANÍK
Priorita / strategický cíl	Doplnit...
Opatření / aktivity	Doplnit...
Další souvislosti a vazby	Všechny tyto strategie budou mimo jiné vycházet z priorit a cílů Strategie MAS Blaník a budou s ní provázány Doplnit...
Anotace zdroje (odkaz, schvalující subjekt, verze dokumentu)	Weby obcí Doplnit...

1.2. Zmapování strategií: B = Výchova a vzdělávání

Název rozvojového dokumentu	STRATEGIE VZDĚLÁVACÍ POLITIKY ČR DO ROKU 2020
Priorita / strategický cíl	Doplnit...
Opatření / aktivity	Doplnit...
Další souvislosti a vazby	<p>Strategie MAS Blaník v oblasti vzdělávání je v souladu se Strategií vzdělávací politiky České republiky do roku 2020 (dále „Strategie“) už v pozici hlavních cílů vzdělávání, neboť jde o rozvoj kompetencí, které usnadňují uplatnění na trhu práce a aktivní zapojení do občanského života².</p> <p>V MAS Blaník budou z cílů „Strategie“ realizovány hlavně tyto cíle: vytváření bezpečného a stimulujícího prostředí, které bude motivovat účastníky vzdělávání k celoživotnímu učení, podpora individuální integrace dětí, žáků a studentů se speciálními vzdělávacími potřebami a vytváření podmínek k doplnění vzdělání během života. V souladu se „Strategií“ jde o snižování nerovností hlavně z hlediska socioekonomického statusu (dostupnosti vzdělávacích příležitostí). V souladu se „Strategií“ je posilování spolupráce mezi rodinou a školním prostředím (opatření 3.1.1), podpůrná opatření pro žáky se znevýhodněním a individualizace této podpory, podpora zájmového vzdělávání a jeho vazeb na formální vzdělávání pro žáky od 6 do 15 let, podpora primárně preventivních aktivit určeným žákům i pedagogům, zapojování aktivit vedoucím ke zdravému životnímu stylu, podpora propojování školního a mimoškolního vzdělávání, vyrovnávání podmínek v přístupu k mimoškolním vzdělávacím příležitostem (opatření 3.1.2), podpora rozvoje kompetencí v zájmu dlouhodobé uplatnitelnosti absolventů na pracovním trhu v regionu (opatření 3.1.3), posílení podílu výuky založené na přímé praktické zkušenosti, podpora systémového využívání stáží ve firmách jako efektivního nástroje podpory zaměstnatelnosti, podpora rozvoje sociálního partnerství škol a zaměstnavatelů s cílem usnadnit přechod absolventů škol do praxe (opatření 3.1.5), podpora práce škol, školských zařízení jako center celoživotního učení (opatření 3.1.6), rozvoj a podpora efektivní poradenské činnosti v oblasti primární prevence rizikového chování u dětí, žáků a studentů, rozvoj podpory služeb poradenství v celoživotní perspektivě (opatření 3.1.7). Dále je v souladu se „Strategií“ podpora programů dalšího vzdělávání pedagogických pracovníků a podpora efektivních forem vzájemného sdílení zkušeností mezi pedagogy (opatření 3.2.3), podpořit rozvoj evaluačních nástrojů programů (opatření 3.2.6), vytvořit podmínky pro vznik regionálních sítí či sdružení škol a zřizovatelů škol na základě svobodného rozhodnutí zúčastněných aktérů a podpora vytváření platformy pro komunikaci mezi školami a zaměstnavateli (opatření 3.3.4)</p>

² Viz citovaný dokument s. 8 VIZE

	Doplnit...
Anotace zdroje (odkaz, schvalující subjekt, verze dokumentu)	http://www.vzdelavani2020.cz/images_obsah/dokumenty/strategie-2020_web.pdf Dne 9. července 2014 byla usnesením vlády č. 538 schválena Strategie vzdělávací politiky České republiky do roku 2020. Doplnit...

Název rozvojového dokumentu	STRATEGIE CELOŽIVOTNÍHO UČENÍ
Priorita / strategický cíl	Doplnit...
Opatření / aktivity	Doplnit...
Další souvislosti a vazby	Doplnit...
Anotace zdroje (odkaz, schvalující subjekt, verze dokumentu)	http://www.msmt.cz/vzdelavani/dalsi-vzdelavani/strategie-celozivotniho-uceni-cr Strategie celoživotního učení ČR je základním dokumentem pro ostatní průřezové a dílčí koncepce a politiky v této oblasti a představuje ucelený koncept celoživotního učení, který byl schválen vládou ČR usnesením č. 761 ze dne 11.7.2007 Dne 5.1.2009 schválila vláda usnesením č. 8 Impementační plán Strategie celoživotního učení, ve kterém byla Strategie CŽU doplněna o řadu konkrétních prováděcích opatření, kterými budou její cíle v období 2009 – 2015 naplňovány. Doplnit...

Název rozvojového dokumentu	NÁRODNÍ INOVAČNÍ STRATEGIE ČR 2012-2020
Priorita / strategický cíl	Doplnit...
Opatření / aktivity	Doplnit...
Další souvislosti a vazby	Doplnit...

Anotace zdroje (odkaz, schvalující subjekt, verze dokumentu)	<p>Doplnit...</p> <p>Národní inovační strategie ČR (NIS) byla schválena usnesením vlády č. 714 ze dne 27. září 2011. Hlavním cílem NIS je posílení významu inovací a využívání špičkových technologií jako zdroje konkurenceschopnosti ČR a zvyšování jejich přínosů pro dlouhodobý hospodářský růst.</p> <p>Doplnit...</p>
--	---

Název rozvojového dokumentu	DLOUHODOBÝ ZÁMĚR VZDĚLÁVÁNÍ A ROZVOJE VZDĚLÁVACÍ SOUSTAVY VE STŘEDOČESKÉM KRAJI 2012
Priorita / strategický cíl	Doplnit...
Opatření / aktivity	Doplnit...
Další souvislosti a vazby	Doplnit...
Anotace zdroje (odkaz, schvalující subjekt, verze dokumentu)	<p>http://www.kr-stredocesky.cz/web/skolstvi/koncepcni-materialy</p> <p>Doplnit...</p>

Název rozvojového dokumentu	STRATEGIE PRO RŮST – ČESKÉ ZEMĚDĚLSTVÍ A POTRAVINÁŘSTVÍ V RÁMCI SPOLEČNÉ ZEMĚDĚLSKÉ POLITIKY EU PO ROCE 2013
Priorita / strategický cíl	Doplnit...
Opatření / aktivity	Doplnit...
Další souvislosti a vazby	Doplnit...
Anotace zdroje (odkaz, schvalující subjekt, verze dokumentu)	<p>http://eagri.cz/public/web/mze/ministerstvo-zemedelstvi/koncepcie-a-strategie/strategie-pro-rust.html</p> <p>Vydáno MZe 12.12.2012</p>

Název rozvojového dokumentu	STRATEGIE ÚZEMÍ SPRÁVNÍHO OBVODU ORP VLAŠIM v oblasti předškolní výchovy a základního školství, sociálních služeb, odpadového hospodářství a administrativní podpora samosprávám v území
Priorita / strategický cíl	Doplnit...
Opatření / aktivity	Doplnit...

Další souvislosti a vazby	Doplnit...
Anotace zdroje (odkaz, schvalující subjekt, verze dokumentu)	Doplnit... Místní strategie (strategie správního obvodu ORP) tematického charakteru. Správní obvod ORP Vlašim. Počet obcí ve správním obvodu: 48. Projednání analytické části dokumentu s návrhy pro zpracování rozvojové části na shromáždění starostů dne 11.6.2014 Doplnit...

Název rozvojového dokumentu	Nominační dokument / Strategie GEOPARK KRAJ BLANICKÝCH RYTÍŘŮ
Priorita / strategický cíl	Doplnit...
Opatření / aktivity	Doplnit...
Další souvislosti a vazby	Doplnit...
Anotace zdroje (odkaz, schvalující subjekt, verze dokumentu)	Doplnit...

Název rozvojového dokumentu	STRATEGIE MIKROREGIONU BLANÍK, ČESKÝ SMARAGD, PODBLANICKO, ŽELIVKA
Priorita / strategický cíl	Doplnit...
Opatření / aktivity	Doplnit...
Další souvislosti a vazby	Všechny tyto strategie budou vycházet mimo jiné z priorit a cílů Strategie MAS Blaník a budou s ní provázány Doplnit...
Anotace zdroje (odkaz, schvalující subjekt, verze dokumentu)	Weby mikroregionu Doplnit...

Název rozvojového dokumentu	STRATEGIE OBCÍ NA ÚZEMÍ MAS BLANÍK
Priorita / strategický cíl	Doplnit...
Opatření / aktivity	Doplnit...
Další souvislosti a vazby	Všechny tyto strategie budou mimo jiné vycházet z priorit a cílů Strategie MAS Blaník a budou s ní provázány Doplnit...
Anotace zdroje (odkaz, schvalující subjekt, verze dokumentu)	Weby obcí Doplnit...

- Vzdělávací rámce, ŠVP... (doplnit)
- Strategie jednotlivých škol (doplnit)

1.3. Zmapování strategií: C = Kulturní, spolková a zájmová činnost

Název rozvojového dokumentu	STRATEGIE CELOŽIVOTNÍHO UČENÍ
Priorita / strategický cíl	Doplnit...
Opatření / aktivity	Doplnit...
Další souvislosti a vazby	Doplnit...
Anotace zdroje (odkaz, schvalující subjekt, verze dokumentu)	<p>http://www.msmt.cz/vzdelavani/dalsi-vzdelavani/strategie-celozivotniho-uceni-cr</p> <p>Strategie celoživotního učení ČR je základním dokumentem pro ostatní průřezové a dílčí koncepce a politiky v této oblasti a představuje ucelený koncept celoživotního učení, který byl schválen vládou ČR usnesením č. 761 ze dne 11.7.2007</p> <p>Dne 5.1.2009 schválila vláda usnesením č. 8 Impementační plán Strategie celoživotního učení, ve kterém byla Strategie CŽU doplněna o řadu konkrétních prováděcích opatření, kterými budou její cíle v období 2009 – 2015 naplňovány.</p> <p>Doplnit...</p>

Název rozvojového dokumentu	DLOUHODOBÝ ZÁMĚR VZDĚLÁVÁNÍ A ROZVOJE VZDĚLÁVACÍ SOUSTAVY VE STŘEDOČESKÉM KRAJI 2012
Priorita / strategický cíl	Doplnit...
Opatření / aktivity	Doplnit...
Další souvislosti a vazby	Doplnit...
Anotace zdroje (odkaz, schvalující subjekt, verze dokumentu)	<p>http://www.kr-stredocesky.cz/web/skolstvi/koncepcni-materialy</p> <p>Doplnit...</p>

Název rozvojového dokumentu	STRATEGIE PRO RŮST – ČESKÉ ZEMĚDĚLSTVÍ A POTRAVINÁŘSTVÍ V RÁMCI SPOLEČNÉ ZEMĚDĚLSKÉ POLITIKY EU PO ROCE 2013
Priorita / strategický cíl	Doplnit...

Opatření / aktivity	Doplnit...
Další souvislosti a vazby	Doplnit...
Anotace zdroje (odkaz, schvalující subjekt, verze dokumentu)	http://eagri.cz/public/web/mze/ministerstvo-zemedelstvi/koncepce-a-strategie/strategie-pro-rust.html Vydáno MZe 12.12.2012

Název rozvojového dokumentu	STRATEGIE ÚZEMÍ SPRÁVNÍHO OBVODU ORP VLAŠIM v oblasti předškolní výchovy a základního školství, sociálních služeb, odpadového hospodářství a administrativní podpora samosprávám v území
Priorita / strategický cíl	Doplnit...
Opatření / aktivity	Doplnit...
Další souvislosti a vazby	Doplnit...
Anotace zdroje (odkaz, schvalující subjekt, verze dokumentu)	Doplnit... Místní strategie (strategie správního obvodu ORP) tematického charakteru. Správní obvod ORP Vlašim. Počet obcí ve správním obvodu: 48. Projednání analytické části dokumentu s návrhy pro zpracování rozvojové části na shromáždění starostů dne 11.6.2014 Doplnit...

Název rozvojového dokumentu	Nominační dokument / Strategie GEOPARK KRAJ BLANICKÝCH RYTÍŘŮ
Priorita / strategický cíl	Doplnit...
Opatření / aktivity	Doplnit...
Další souvislosti a vazby	Doplnit...
Anotace zdroje (odkaz, schvalující subjekt, verze dokumentu)	Doplnit...

Název rozvojového dokumentu	STRATEGIE MIKROREGIONU BLANÍK, ČESKÝ SMARAGD, PODBLANICKO, ŽELIVKA
Priorita / strategický cíl	Doplnit...
Opatření / aktivity	Doplnit...
Další souvislosti a vazby	Všechny tyto strategie budou vycházet mimo jiné z priorit a cílů Strategie MAS Blaník a budou s ní provázány Doplnit...
Anotace zdroje (odkaz, schvalující subjekt, verze dokumentu)	Weby mikroregionu Doplnit...

Název rozvojového dokumentu	STRATEGIE OBCÍ NA ÚZEMÍ MAS BLANÍK
Priorita / strategický cíl	Doplnit...
Opatření / aktivity	Doplnit...
Další souvislosti a vazby	Všechny tyto strategie budou mimo jiné vycházet z priorit a cílů Strategie MAS Blaník a budou s ní provázány Doplnit...
Anotace zdroje (odkaz, schvalující subjekt, verze dokumentu)	Weby obcí Doplnit...

1.4. Zmapování strategií: D = Sociální služby

Gestor	Dokument	Od	Do
MPSV	Národní strategie ochrany práv dětí (2012)	2012	2018
MPSV	Národní koncepce podpory rodin s dětmi (2008)	2008	--
MV	Národní strategie boje proti obchodování s lidmi 2012-2015	2012	2015
MV	Strategie prevence kriminality 2012-2015	2012	2015
MZV	Bezpečnostní strategie ČR (2011)	2011	--
ÚV	Strategie boje proti sociálnímu vyloučení 2011–2015	2011	2015
ÚV	Národní strategie protidrogové politiky ČR 2010-2018	2010	2018
ÚV	Národní strategie prevence násilí na dětech v ČR 2008-2018	2008	2018
ÚV	Akční plán realizace Národní strategie protidrogové politiky 2013-2015	2013	2015
MPSV	Národní akční plán podporující pozitivní stárnutí 2013-2017	2013	2017
MŠMT	Koncepce (projekt) včasné péče o děti ze sociokulturně znevýhodňujícího prostředí v oblasti vzdělávání (2005)	2005	--
ÚV	Národní strategie prevence násilí na dětech v ČR 2008-2018	2008	2018

bude doplněno

1.5. Zmapování strategií: E = Cestovní ruch

Název rozvojového dokumentu	KONCEPCE STÁTNÍ POLITIKY CESTOVNÍHO RUCHU V ČESKÉ REPUBLICCE NA OBDOBÍ 2014-2020
Priorita / strategický cíl	Doplnit...
Opatření / aktivity	Doplnit...
Další souvislosti a vazby	Doplnit... Cílem koncepce je zvýšení konkurenceschopnosti cestovního ruchu na národní i regionální úrovni a udržení jeho ekonomické výkonnosti. Koncepce má čtyři prioritní oblasti, mezi které se řadí kvalita, management cestovního ruchu, destinační marketing a politika cestovního ruchu a ekonomický rozvoj. V řadě bodů uvedených v koncepci dochází ke shodě se strategií M. A. S. Blaník. Mezi cíle, které jsou společné, patří zkvalitňování nabídky základní a doprovodné infrastruktury cestovního ruchu, zkvalitňování doprovodných služeb cestovního ruchu, zkvalitnění nabídky přírodního a kulturně-historického potenciálu cestovního ruchu, prohloubení kooperace aktérů cestovního ruchu při tvorbě produktů cestovního ruchu a jejich marketingu. Strategie se shodují i v potřebě vytvářet konkurenceschopné produkty cestovního ruchu, budovat dlouhodobé vztahy s návštěvníky destinace a výrazně zlepšit koordinaci aktivit v cestovním ruchu na regionální úrovni veřejného sektoru.
Anotace zdroje (odkaz, schvalující subjekt, verze dokumentu)	http://www.mmr.cz/getmedia/01144b63-0600-43c1-9bf5-cdd487c313fb/MMR-Cestovni-ruch-v-Ceske-republice.pdf Doplnit...

Název rozvojového dokumentu	MARKETINGOVÁ STRATEGIE CESTOVNÍHO RUCHU 2013-2020
Priorita / strategický cíl	Doplnit...
Opatření / aktivity	Doplnit...
Další souvislosti a vazby	Doplnit... se v mnohém shoduje se strategií M. A. S. Blaník v oblasti cestovního ruchu a regionálního rozvoje. Obě strategie usilují o zvýšení loajality návštěvníků, zvýšení jejich spokojenosti a změnu vnímání značky. Soulad se nachází i v ekonomické perspektivě, jelikož obou strategií se

	<p>týká cíl zvýšení počtu přenocování zahraničních turistů, zastavení propadu zahraniční návštěvnosti v regionu a zvýšení hodnoty značky regionu. Obě strategie mají záměr vytvořit metaforu země příběhů, v případě Kraje blanických rytířů, je k tomu ideální příležitost díky postavě rytíře a bájně hoře Blaník. Významný je rovněž zásah potencionálních zákazníků, v Kraji blanických rytířů by se tato snaha mohla projevit propracovanější propagací, zlepšováním vybavení regionu, zvelebováním turistických cílů a zvyšováním úrovně poskytovaných služeb. Důležitým spojovacím bodem je i snaha o zvýšení opakovanosti návštěv v dané oblasti/regionu.</p>
Anotace zdroje (odkaz, schvalující subjekt, verze dokumentu)	<p>http://www.czechtourism.cz/o-czechtourism/zakladni-informace/strategie-a-koncepce/</p> <p>Doplnit...</p>

Název rozvojového dokumentu	PROGRAM ROZVOJE CESTOVNÍHO RUCHU VE STŘEDOČESKÉM KRAJI
Priorita / strategický cíl	Doplnit...
Opatření / aktivity	Doplnit...
Další souvislosti a vazby	<p>Doplnit...</p> <p>Pro záměr srovnání se strategií M. A. S. Blaník, je v tomto případě ideální část týkající se turistické oblasti „střední Čechy JIH“, do které spadá právě území M. A. S. Blaník. Hlavními produkty nabídky cestovního ruchu Středočeského kraje a i oblasti MAS Blaník jsou: poznávání, sport a turistika, rekreace, venkovský turismus. Cílem obou strategií je vytvoření tematicky orientovaných produktů a produktových balíčků konkrétní turistické oblasti. Důležitá je i shoda v potřebě spolupráce mezi sousedními turistickými oblastmi, jejímž cílem by bylo maximalizovat efekty plynoucí z nabídky turistických cílů sousedních regionů, a to ve spolupráci s aktéry cestovního ruchu a cestovních kancelářích. Za významnou je považována i spolupráce jednotlivých oblastí v rámci turistické oblasti Střední Čechy- jih, a tato myšlenka se objevuje i ve strategii M. A. S. Blaník. Spolupráce mezi jednotlivými subjekty a M.A.S. by rovněž neměla být opomenuta.</p>
Anotace zdroje (odkaz, schvalující subjekt, verze dokumentu)	Doplnit...

Název rozvojového dokumentu	STRATEGIE ÚZEMÍ SPRÁVNÍHO OBVODU ORP VLAŠIM v oblasti předškolní výchovy a základního školství, sociálních služeb, odpadového hospodářství a administrativní podpora samosprávám v území
Priorita / strategický cíl	Doplnit...
Opatření / aktivity	Doplnit...
Další souvislosti a vazby	Doplnit...
Anotace zdroje (odkaz, schvalující subjekt, verze dokumentu)	<p>Doplnit...</p> <p>Místní strategie (strategie správního obvodu ORP) tematického charakteru. Správní obvod ORP Vlašim. Počet obcí ve správním obvodu: 48. Projednání analytické části dokumentu s návrhy pro zpracování rozvojové části na shromáždění starostů dne 11.6.2014</p> <p>Doplnit...</p>

Název rozvojového dokumentu	PLÁN PÉČE OCHRÁNĚNOU KRAJINNOU OBLAST BLANÍK
Priorita / strategický cíl	Doplnit...
Opatření / aktivity	Doplnit...
Další souvislosti a vazby	<p>Doplnit...</p> <p>Plán péče je popsán v dokumentu „Plán péče o Chráněnou krajinnou oblast Blaník na období 2008-2017.“ Vztahuje se na část území MAS, která leží v hranicích CHKO Blaník. Z hlediska cestovního ruchu jde o významný dokument, neboť v CHKO leží největší turistická atraktivita regionu – Velký Blaník s rozhlednou</p> <p>Cílem CHKO Blaník je „rekreační, turistické a sportovní využívání území CHKO bez negativních dopadů na ochranu přírody a krajiny.“, což se shoduje se strategií CR MAS Blaník. Plán péče doporučuje aktivity ke zlepšení návštěvnické infrastruktury, které povedou k usměrnění návštěvníků a k omezení. Strategie MAS Blaník není v rozporu s plánem péče o CHKO Blaník. Je nutno respektovat požadavek na udržení návštěvnosti rozhledny v současné intenzitě.</p> <p>V souladu se strategií MAS jsou též navrhované aktivity v rámci osvěty návštěvníků CHKO, jako je průvodcovská služba, informační systém, organizace akcí pro veřejnost (Den parků, Den Země), péče o naučné stezky.</p>
Anotace zdroje (odkaz, schvalující subjekt, verze dokumentu)	Doplnit...

Název rozvojového dokumentu	Nominační dokument / Strategie GEOPARK KRAJ BLANICKÝCH RYTÍŘŮ
Priorita / strategický cíl	Doplnit...
Opatření / aktivity	Doplnit...
Další souvislosti a vazby	<p>Doplnit...</p> <p>Celé území MAS Blaník je součástí národního geoparku Kraj blanických rytířů, který byl vyhlášen v roce 2014. Strategie geoparku je popsána v dokumentu „Nominační dokumentace národního geoparku Kraj blanických rytířů“.</p> <p>Podpora udržitelného cestovního ruchu (šetrné turistiky) s využitím místních geologických a dalších přírodních zajímavostí je hlavním posláním geoparku. Strategie cestovního ruchu MAS Blaník je v souladu s cíli a navrhovanými aktivitami geoparku.</p> <p>V rozporu se strategií geoparku by byly pouze projekty, které natolik poškozují životní prostředí a přírodu a nijak se nevztahují k regionu, že je nelze považovat za aktivity udržitelného cestovního ruchu.</p>
Anotace zdroje (odkaz, schvalující subjekt, verze dokumentu)	Doplnit...

Název rozvojového dokumentu	STRATEGIE PRO RŮST – ČESKÉ ZEMĚDĚLSTVÍ A POTRAVINÁŘSTVÍ V RÁMCI SPOLEČNÉ ZEMĚDĚLSKÉ POLITIKY EU PO ROCE 2013
Priorita / strategický cíl	Doplnit...
Opatření / aktivity	Doplnit...
Další souvislosti a vazby	Doplnit...
Anotace zdroje (odkaz, schvalující subjekt, verze dokumentu)	<p>http://eagri.cz/public/web/mze/ministerstvo-zemedelstvi/koncepce-a-strategie/strategie-pro-rust.html</p> <p>Vydáno MZe 12.12.2012</p>

Název rozvojového dokumentu	STRATEGIE MIKROREGIONU BLANÍK, ČESKÝ SMARAGD, PODBLANICKO, ŽELIVKA
Priorita / strategický cíl	Doplnit...
Opatření / aktivity	Doplnit...
Další souvislosti a vazby	Všechny tyto strategie budou vycházet mimo jiné z priorit a cílů Strategie MAS Blaník a budou s ní provázány Doplnit...
Anotace zdroje (odkaz, schvalující subjekt, verze dokumentu)	Weby mikroregionu Doplnit...

Název rozvojového dokumentu	STRATEGIE OBCÍ NA ÚZEMÍ MAS BLANÍK
Priorita / strategický cíl	Doplnit...
Opatření / aktivity	Doplnit...
Další souvislosti a vazby	Všechny tyto strategie budou mimo jiné vycházet z priorit a cílů Strategie MAS Blaník a budou s ní provázány Doplnit...
Anotace zdroje (odkaz, schvalující subjekt, verze dokumentu)	Weby obcí Doplnit...

1.6. Zmapování strategií: F = Využití potenciálu krajiny

Název rozvojového dokumentu	POLITIKA ÚZEMNÍHO ROZVOJE ČR
Priorita / strategický cíl	Doplnit...
Opatření / aktivity	Doplnit...
Další souvislosti a vazby	<p>Politika územního rozvoje ČR (PUR ČR) určuje strategii a základní podmínky pro naplňování úkolů územního plánování a tím poskytuje rámec pro konsensuální obecně prospěšný rozvoj hodnot území ČR (dále jen „územní rozvoj“). PÚR ČR dále koordinuje záměry na změny v území republikového významu pro dopravní a technickou infrastrukturu. Na území MAS Blaník nejsou řešeny záměry republikového významu, jsou zde specifikovány pouze obecné požadavky na rozvoj, není zde vymezeny žádná rozvojové osa či oblast republikového významu ani žádné specifické oblasti republikového významu.</p> <p>Strategie je v souladu s Politikou územního rozvoje ČR</p> <p>Strategie:</p> <ul style="list-style-type: none"> - chrání a rozvíjí přírodní, civilizační a kulturní hodnoty území - zohledňuje požadavky na zvyšování kvality života obyvatel a hospodářský rozvoje území - zohledňuje úroveň technické infrastruktury, zejména dodávku vody a zpracování odpadních vod je nutno koncipovat tak, aby splňovala požadavky na vysokou kvalitu života v současnosti i v budoucnosti - klade důraz na zefektivnění dopravní infrastruktury
Anotace zdroje (odkaz, schvalující subjekt, verze dokumentu)	<p>http://www.mmr.cz/cs/Stavebni-rad-a-bytova-politika/Uzemni-planovani-a-stavebni-rad/Koncepce-Strategie/Politika-uzemniho-rozvoje-Ceske-republiky/Politika-uzemniho-rozvoje-CR-2008/Politika-uzemniho-rozvoje-vcetne-souvisejicich-mat</p> <p>schválena usnesením vlády ČR č. 929 ze dne 20.7.2009</p>

Název rozvojového dokumentu	PROGRAM ROZVOJE ÚZEMNÍHO OBVODU STŘEDOČESKÉHO KRAJE 2014-2020
Priorita / strategický cíl	Doplnit...
Opatření / aktivity	Doplnit...

<p>Dašší souvislosti a vazby</p>	<p>Strategie podporuje:</p> <ul style="list-style-type: none"> - budování nebo rekonstrukce dopravní a technické infrastruktury - zajištění kvalitní sítě dopravní a technické infrastruktury - dostupnost občanské vybavenosti v obcích. Vytváření podmínek pro stabilizaci a nárůst obyvatel - zlepšování podmínek pro bydlení a zaměstnání v malých obcích. Dopravní dostupnost a občanská vybavenost malých obcí - rozvoj zemědělské výroby a lesnictví, podpora alternativního zemědělství, agroturistiky <p>Doplnit...</p>
<p>Anotace zdroje (odkaz, schvalující subjekt, verze dokumentu)</p>	<p>http://www.kr-stredocesky.cz/documents/20541/155976/PRK+SK+2014-2020.pdf/6b847e48-b09b-486f-b262-1d42e132124e</p> <p>Doplnit... - doptat se na krajském úřadě, zda byl dokument již schválen, podle info z webu se zdá, že nikoliv, k dohledání je i Připomínkový formulář http://www.kr-stredocesky.cz/web/regionalni-rozvoj/dokumenty/program-rozvoje-kraje</p> <p>Doplnit...</p>

<p>Název rozvojového dokumentu</p>	<p>ZÁSADY ÚZEMNÍHO ROZVOJE STŘEDOČESKÉHO KRAJE</p>
<p>Priorita / strategický cíl</p>	<p>Doplnit...</p>
<p>Opatření / aktivity</p>	<p>Doplnit...</p>
<p>Dašší souvislosti a vazby</p>	<p>Dle Zásad územního rozvoje Středočeského kraje (ZUR SK - krajské územně plánovací dokumentace) se jedná o území se specifickými problémy zapříčiněnými hlavně odlehlou polohou na hranici kraje a specifickou formou ochrany území (specifické oblasti SOBk3 Neustupovsko – Načeradecsko a SOBk4 Dolní Kralovicko – Zbýšovsko). Rozvojová osa Benešov – Vlašim zasahuje pouze na katastrální území Vlašim, Domašín a Znosim. Pro podporu rozvoje v území vymezuje ZUR SK plochy koridorů a územních rezerv přeložek, obchvatů silniční sítě a nadmístních vedení technické infrastruktury.</p> <p>Strategie je v souladu se ZUR SK.</p> <p>Strategie:</p> <ul style="list-style-type: none"> - zajištění udržitelného rozvoje území - usiluje o rozvoj území s ohledem na zachování a podporu kvalitního životního prostředí - usiluje o rozvoj kulturních a civilizačních hodnot - usiluje o zachování charakteru území - podporuje budování dopravní a technické infrastruktury <p>Ad. Příloha č. 1</p>

<p>Anotace zdroje (odkaz, schvalující subjekt, verze dokumentu)</p>	<p>http://up.webmap.cz/stredocesky/zasady-uzemniho-rozvoje/</p> <p>Zastupitelstvo Středočeského kraje rozhodlo o vydání ZÚR SK dne 19. 12. 2011 usnesením č. 4-20/2011/ZK. ZÚR SK byly vydány formou opatření obecné povahy dne 7. 2. 2012 a nabýly účinnosti dne 22. února 2012.</p>
---	--

<p>Název rozvojového dokumentu</p>	<p>ÚZEMNĚ ANALYTICKÉ PODKLADY ORP VLAŠIM</p>
<p>Priorita / strategický cíl</p>	<p>Doplnit...</p>
<p>Opatření / aktivity</p>	<p>Doplnit...</p>
<p>Další souvislosti a vazby</p>	<p>Strategie podporuje:</p> <ul style="list-style-type: none"> - tvorbu a obnovu rybníků - územní plán bude ve funkčních regulacích umožňovat obnovu a tvorbu vodních ploch - podnikatelské aktivity - územní plán prověří využitelnost ploch pro podnikání v souladu s ochranou přírody a krajiny, dopravní dostupností. Na základě průzkumu je případně vymezí a navrhne jejich podrobné funkční využití - nápravu dopravních závad - územní plán, zásady územního rozvoje prověří prostupnost územím a navrhne kompenzační opatření formou zkapacitnění, přemístění nebo naopak omezení průjezdnosti vybraných silnic - splaškovou kanalizaci - územní plán prověří možnosti odkanalizování a navrhne koncepci veřejné technické infrastruktury s vymezením ploch nebo územních rezerv pro navrženou koncepci
<p>Anotace zdroje (odkaz, schvalující subjekt, verze dokumentu)</p>	<p>http://www.mesto-vlasim.cz/uzemne-analyticke-podklady/</p>

<p>Název rozvojového dokumentu</p>	<p>STÁTNÍ PROGRAM OCHRANY PŘÍRODY A KRAJINY 2009-2020</p>
<p>Priorita / strategický cíl</p>	<p>Doplnit...</p>
<p>Opatření / aktivity</p>	<p>Doplnit...</p>

Další souvislosti a vazby	Doplnit...
Anotace zdroje (odkaz, schvalující subjekt, verze dokumentu)	Doplnit...

Název rozvojového dokumentu	STRATEGIE PRO RŮST – ČESKÉ ZEMĚDĚLSTVÍ A POTRAVINÁŘSTVÍ V RÁMCI SPOLEČNÉ ZEMĚDĚLSKÉ POLITIKY EU PO ROCE 2013
Priorita / strategický cíl	Doplnit...
Opatření / aktivity	Doplnit...
Další souvislosti a vazby	Doplnit...
Anotace zdroje (odkaz, schvalující subjekt, verze dokumentu)	http://eagri.cz/public/web/mze/ministerstvo-zemedelstvi/koncepce-a-strategie/strategie-pro-rust.html Vydáno MZe 12.12.2012

Název rozvojového dokumentu	STÁTNÍ POLITIKA ŽIVOTNÍHO PROSTŘEDÍ 2012-2020
Priorita / strategický cíl	Doplnit...
Opatření / aktivity	Doplnit...
Další souvislosti a vazby	Doplnit...
Anotace zdroje (odkaz, schvalující subjekt, verze dokumentu)	Doplnit...

Název rozvojového dokumentu	STRATEGIE REGIONÁLNÍHO ROZVOJE ČR 2014-2020
Priorita / strategický cíl	Doplnit...
Opatření / aktivity	Doplnit...
Další souvislosti a vazby	Doplnit...
Anotace zdroje (odkaz, schvalující subjekt, verze dokumentu)	<p>http://www.mmr.cz/getmedia/08e2e8d8-4c18-4e15-a7e2-0fa481336016/SRR-2014-2020.pdf</p> <p>http://databaze-strategie.cz/cz/mmr/strategie/strategie-regionálního-rozvoje-cr-2014-2020</p> <p>Strategie regionálního rozvoje ČR 2014–2020 schválena dne 15. 5. 2013 usnesením vlády ČR č. 344</p> <p>Verze dokumentu: duben 2013</p>

Název rozvojového dokumentu	STRATEGICKÝ RÁMEC UDRŽITELNÉHO ROZVOJE ČR
Priorita / strategický cíl	Doplnit...
Opatření / aktivity	Doplnit...
Další souvislosti a vazby	Doplnit...
Anotace zdroje (odkaz, schvalující subjekt, verze dokumentu)	<p>http://www.mzp.cz/cz/strategie_udrzitelneho_rozvoje</p> <p>schválen usnesením vlády ČR č. 37 ze dne 11. ledna 2010. aktualizovaný materiál má být předložen do konce r. 2015.</p>

Název rozvojového dokumentu	POLITIKA OCHRANY KLIMATU ČR 2009-2020
Priorita / strategický cíl	Doplnit...
Opatření / aktivity	Doplnit...

Dašší souvislosti a vazby	Doplnit...
Anotace zdroje (odkaz, schvalující subjekt, verze dokumentu)	Doplnit...

Název rozvojového dokumentu	KONCEPCE PAMÁTKOVÉ PÉČE V ČR 2011-2016
Priorita / strategický cíl	Doplnit...
Opatření / aktivity	Doplnit...
Dašší souvislosti a vazby	Doplnit...
Anotace zdroje (odkaz, schvalující subjekt, verze dokumentu)	http://www.mkcr.cz/cz/kulturni-dedictvi/pamatkovy-fond/analyzy-koncepce-dokumenty/koncepce-pamatkove--pece-99649/ Vláda schválila dne 20. července 2011

Název rozvojového dokumentu	ÚZEMNÍ ENERGETICKÁ KONCEPCE STŘEDOČESKÉHO KRAJE – pokud je platná a aktualizovaná na 2014 a výše
Priorita / strategický cíl	Doplnit...
Opatření / aktivity	Doplnit...
Dašší souvislosti a vazby	Doplnit...
Anotace zdroje (odkaz, schvalující subjekt, verze dokumentu)	www.kr-stredocesky.cz – doplnit Doplnit... Doplnit...

Název rozvojového dokumentu	STRATEGIE ÚZEMÍ SPRÁVNÍHO OBVODU ORP VLAŠIM v oblasti předškolní výchovy a základního školství, sociálních služeb, odpadového hospodářství a administrativní podpora samosprávám v území
Priorita / strategický cíl	Doplnit...
Opatření / aktivity	Doplnit...
Další souvislosti a vazby	Doplnit...
Anotace zdroje (odkaz, schvalující subjekt, verze dokumentu)	Doplnit... Místní strategie (strategie správního obvodu ORP) tematického charakteru. Správní obvod ORP Vlašim. Počet obcí ve správním obvodu: 48. Projednání analytické části dokumentu s návrhy pro zpracování rozvojové části na shromáždění starostů dne 11.6.2014 Doplnit...

Název rozvojového dokumentu	Nominační dokument / Strategie GEOPARK KRAJ BLANICKÝCH RYTÍŘŮ
Priorita / strategický cíl	Doplnit...
Opatření / aktivity	Doplnit...
Další souvislosti a vazby	Doplnit...
Anotace zdroje (odkaz, schvalující subjekt, verze dokumentu)	Doplnit...

Název rozvojového dokumentu	PLÁN PÉČE OCHRÁNĚNOU KRAJINNOU OBLAST BLANÍK
Priorita / strategický cíl	Doplnit...
Opatření / aktivity	Doplnit...
Další souvislosti a vazby	Doplnit...

Anotace zdroje (odkaz, schvalující subjekt, verze dokumentu)	Doplnit...
--	------------

Název rozvojového dokumentu	STRATEGIE MIKROREGIONU BLANÍK, ČESKÝ SMARAGD, PODBLANICKO, ŽELIVKA
Priorita / strategický cíl	Doplnit...
Opatření / aktivity	Doplnit...
Další souvislosti a vazby	Všechny tyto strategie budou vycházet mimo jiné z priorit a cílů Strategie MAS Blaník a budou s ní provázány Doplnit...
Anotace zdroje (odkaz, schvalující subjekt, verze dokumentu)	Weby mikroregionu Doplnit...

Název rozvojového dokumentu	STRATEGIE OBCÍ NA ÚZEMÍ MAS BLANÍK
Priorita / strategický cíl	Doplnit...
Opatření / aktivity	Doplnit...
Další souvislosti a vazby	Všechny tyto strategie budou mimo jiné vycházet z priorit a cílů Strategie MAS Blaník a budou s ní provázány Doplnit...
Anotace zdroje (odkaz, schvalující subjekt, verze dokumentu)	Weby obcí Doplnit...

KAPITOLA 6: Strategická část: Stanovení cílů a jejich prioritizace – stanovení vize strategie, stanovení strategických a specifických cílů a jejich vzájemné návaznosti a provázanosti¹

KAPITOLA 6: Strategická část: Stanovení cílů a jejich prioritizace – stanovení vize strategie, stanovení strategických a specifických cílů a jejich vzájemné návaznosti a provázanosti	1
1.1. MISE.....	2
1.2. VIZE.....	3
1.3. Strategie rozvoje klíčových oblastí	5
1.3.1. Strategické cíle.....	5
1.3.2. Podporované aktivity	7
1.4. Finanční plán.....	14
1.5. Časový harmonogram	14
1.6. Implementace strategie	14
1.7. Monitoring strategie	15
1.7.1. Titulkové indikátory celkových cílů	15
TITULKOVÉ INDIKÁTORY OBLASTI CESTOVNÍ RUCH	15
TITULKOVÉ INDIKÁTORY OBLASTI KULTURNÍ, SPOLKOVÁ A ZÁJMOVÁ ČINNOST	16
TITULKOVÝ INDIKÁTOR OBLASTI ROZVOJ OBCÍ	17
TITULKOVÝ INDIKÁTOR OBLASTI SOCIÁLNÍ SLUŽBY	17
TITULKOVÉ INDIKÁTORY OBLASTI VÝCHOVA A VZDĚLÁVÁNÍ.....	18
TITULKOVÝ INDIKÁTOR OBLASTI VYUŽITÍ POTENCIÁLU KRAJINY	20
1.7.2. Programové indikátory operačních cílů	21
PROGRAMOVÉ INDIKÁTORY OBLASTI CESTOVNÍ RUCH.....	21
PROGRAMOVÉ INDIKÁTORY OBLASTI KULTURNÍ, SPOLKOVÁ A ZÁJMOVÁ ČINNOST	23
PROGRAMOVÉ INDIKÁTORY OBLASTI ROZVOJ OBCÍ	26
PROGRAMOVÉ INDIKÁTORY OBLASTI SOCIÁLNÍ SLUŽBY	29
PROGRAMOVÉ INDIKÁTORY OBLASTI VÝCHOVA A VZDĚLÁVÁNÍ	33
PROGRAMOVÉ INDIKÁTORY OBLASTI VYUŽITÍ POTENCIÁLU KRAJINY.....	36

¹ **Autoři této kapitoly:** Tato kapitola vznikla na základě studia podkladových dat a shrnutím záznam a zápisů 3 kol veřejných jednání pracovní skupin, které shrnuly Mgr. Renata Vondráková a Mgr. Zuzana Klímová Vaňková; Indikátory: CI2, o.p.s.

1.1. MISE

Definování MISE = proč je strategie zpracována + přehled principů, které aktéři přijmou a podle kterých se budou při rozvoji území řídit (příklad: zachování kulturního a přírodního bohatství, udržitelný rozvoj, partnerství, spolupráce, transparentnost apod.).

Pracovní verze:

Zpracování Integrované strategie území místní akční skupiny Blaník vychází z potřeby podporovat místní rozvoj vedený a realizovaný komunitou. Cílem je rozvoj území

- realizovaný skrze zapojení lidí, organizací a dalších subjektů působících na území MAS do společné práce
- stojící na principech:
 - spolupráce a partnerství
 - odpovědnosti vůči budoucím generacím
 - transparentnosti
 - aktivního přístupu a zapojení komunity
 - podpory kvality a diverzity

1.2. VIZE

Definování dlouhodobé vize rozvoje území

Celková VIZE MAS Blaník:

Vize: bude dopracována v dalších fázích, **pracovní verze:**

Území Mas Blaník je místem pro život se zachovalou přírodou, malebnými obcemi plnými aktivních lidí a nabízející pro obyvatele naplnění potřeb v oblasti osobního rozvoje, vzdělávání, sociálních a zdravotnických služeb i možnost uplatnění v profesním životě a volném čase. Aktivní lidé zapojení do života komunity, zachování tradic a přírodního bohatství, krajina jako společný prostor pro činnost člověka i přírodní bohatství. Využívání místních zdrojů a produktů s ohledem na šetrnost k životnímu prostředí a jeho zachování pro budoucí generace. Prostor pro inovace a rozvoj. Spolupráce napříč sektory, generacemi, zájmovými skupinami. Podpora kvality a diverzity.

Fyzický rozvoj obcí

Obce se budou rozvíjet zejména na základě

- Důraz na opravy, obnovy, rekonstrukce
- Soustředění na centra obcí, rozvoj nesměřuje vně obcí
- Pokud se něco bude stavět mimo, tak to musí respektovat, rekonstruovat, tak to musí respektovat ráz obce
- Soustředit se na společnou infrastrukturu – hlavně cesty, spojnice, místní silnice
- Hřiště a sportoviště
- Spolkový život, angažovaná veřejnost, otevřené obce – aktivní obyvatelé

Krajina

- Budeme žít v krajině
- Průchozí krajiny
- Krajinu tvoříme i pro ostatní zvířata, druhy
- Odkaz budoucím generacím
- Vyvážený přístup ke krajině – úpravy krajiny
- Pestrá zemědělská krajina – která nás bude živit.....
- Hledat místní zdroje pro zaměstnání – udržitelná.....
- Zaměstnanost obyvatel
- Průmysl budeme soustředit do brownfieldů a již dnes k tomu určeným lokalitám..... budeme preferovat dnes k tomu určená místa – nerozšiřovat.....
- Bioplynka – digestát..... se bude vozit do Kladruby, Pavlovice ne....?
- Bude se jezdit přes Vlašim >> pošleme e-mailem....

Příjmy

- Budeme co nejvíce podporovat rozvoj a využití místních zdrojů a podporovat rozvoj podnikání a zaměstnanosti....v souladu s TUR s důrazem na zemědělství a cestovní ruch a produkci místních produktů a služeb – regionálních produktů....

Vzdělávání

- Podpoříme spolupráci, kvalitu a diversitu ve vzdělávání v regionu s důrazem na individuální přístup a co nejlepší uplatnění záků, absolventů, lidí a studentů v životě v regionu..... šíře vzdělání..... aby školy byly centrem i komunitního života – vzdělávání pedagogů....pro uplatnění ve Světě.....- uplatnění v životě i ve Světě – celoživotní.....
- Vzdělávání dospělých....

Jedním z hlavních prvků plnohodnotného života na venkově jsou místní lidé, kteří zde žijí. Podpoříme aktivní přístup k životu v regionu formou barevné nabídky kulturního života, podpora zapojení mládeže, dobrovolníků..... spolupráce mezi spolkama.... Dáme vybavení..... Zahraničí s spojení se Světlem.... Globální....

Myslí globálně, jedne lokálně.....

Tradice..... zachování.....

Soužití generací... rozvoj sociálních služeb.....nutnost péče o rodinné příslušníky....

Proti konzumu <-> vyšší hodnoty...

A = Fyzický rozvoj obcí	B = Výchova a vzdělávání	C = Kulturní, spolková a zájmová činnost	D = Sociální služby	E = Cestovní ruch	F = Využití potenciálu krajiny
<p>Území spadající pod MAS Blaník je atraktivním regionem, který láká k trvalému žití všechny generace a to svou zachovalou přírodou, malebnou krajinou, dostačenou nabídkou služeb, dobře vybavenými obcemi, udržovanou obecní a veřejnou infrastrukturou, nabídkou pracovních míst anebo možnostmi pro založení a rozvoj podnikání. Region se vyvíjí odpovědně s důrazem na odkaz budoucím generacím.</p>	<p>Lidé žijící na území MAS Blaník jsou vybaveni kompetencemi, které jim usnadňují uplatnění na trhu práce i jejich aktivní zapojení do občanského života.</p> <p>Školní výuka je efektivně propojena s praktickým životem, je přizpůsobena individuálním potřebám žáků i potřebám současného vzdělávání, pedagogičtí pracovníci i vedoucí a organizátoři volnočasových aktivit disponují kompetencemi potřebnými v současném vzdělávání. Rodiče i prarodiče jsou aktivně zapojeni do školního i mimoškolního vzdělávání, jednotliví aktéři ve výchově a vzdělávání úzce spolupracují. Volnočasové aktivity jsou dostupné pro všechny zájemce a existuje dostatečná nabídka snadno dostupných aktivit pro děti a mládež; rovněž v oblasti vzdělávání dospělých existuje dostatečná nabídka vzdělávání včetně rekvalifikačních kurzů a vzdělávacích aktivit zacílených na seniory a další ohrožené skupiny.</p>	<p>Na území MAS Blaník působí velké množství aktivních spolků, neformálních sdružení a dalších organizací se širokým spektrem aktivit pokrývajících kulturu, sport, vzdělávání.... Tyto organizace se opírají o širokou členskou základnu tvořenou lidmi všech věkových kategorií, disponují dostatečným materiálním vybavením a kompetentním vedením, fungujícím díky dobrovolnické činnosti i díky placené činnosti profesionálů. Pro obyvatele kraje je k dispozici široká škála možností k aktivnímu zapojení se do kulturní, spolkové a zájmové činnosti a jsou o těchto možnostech dobře informováni. Spolky a jiné formální i neformální organizace spolupracují v rámci území MAS i mezinárodně.</p>	<p>V regionu jsou dostupné a kvalitní sociální služby pro všechny potencionální uživatele, přičemž spokojení uživatelé sociálních služeb žijí v domácím prostředí. Široká veřejnost a obecní municipality jsou dobře informovány o sociálních službách v regionu a je podporován zdravý životní styl obyvatelstva území. Vysoká profesionalita sociálních pracovníků, pracovníků v sociálních službách, dobrovolníků a pečujících osob je založena na principech holistického pojetí života člověka. Obyvatelům se daří sladit pracovní, osobní a rodinný život. V sociální oblasti fungují místní partnerství.</p>	<p>V regionu je vytvořena dostatečná síť ubytovacích zařízení různorodého typu (různé kategorie – kemp, hotel, ubytování v soukromí), stravovacích zařízení, zázemí (přístřešky, odpadkové koše, mobiliář, WC, parkoviště, stojany na kola, odpočívadla, zázemí pro menší děti....), včetně informačního systému také v cizojazyčných mutacích (např. mapy), které umožňují kvalitní zázemí pro vícedenní rekreaci. Podblanicko – ráj školních akcí a výletů. Obyvatelé a turisté jsou dobře informováni o turistických cílech, informace jsou dostupné také přes webové stránky všech obcí v regionu. Jsou podporovány tradiční i nové nadregionální akce, které svým rozsahem a charakterem přesahují region MAS (jarmarky, setkání „zájmových skupin“ – mlynářů, atp. srazy zaniklých vesnic, apod.). Na celém území funguje kvalitně spolupráce mezi subjekty (např. města, spolky, obce, podnikatelé, nepodnikatelé) a tyto aktivity mimo jiné také v některých případech vytvářejí pracovní místa. Rozvoj turistického ruchu respektuje krajinu Podblanicka i potřeby různorodých cílových skupin – tj. hendikepovaní, rodiny s malými dětmi (kočárky), senioři (zde s důrazem na konzervativní způsob informovanosti). Nově budované turistické trasy jsou víceúčelové – pro cyklisty, pěší, hippoturisty. Kalendář akcí je naplněn k prasknutí – stále se tu něco děje.</p>	<p>Území spadající do regionu MAS Blaník z. s. si zachovává svůj malebný ráz, přívětivý turistům i místním obyvatelům. Region nabízí širokou škálu služeb, nabídku místních a tradičních výrobků a tím i dostatek pracovních míst přímo na venkově. Krajina je funkční a členitá, udržovaná a prostupná. Má schopnost efektivně zadržovat vodu a je schopna se přirozeně bránit vůči povodním. Nabízí volně přístupné zdroje vody a nevyskytují se vážnější problémy s erozí či dalšími negativními jevy způsobenými nepříznivým chováním v krajině a přírodě. Na území funguje systém osvěty, popularizace přímého prodeje, poradenství. Jsou dokončeny Komplexní pozemkové úpravy.</p>

1.3. Strategie rozvoje klíčových oblastí

1.3.1. Strategické cíle

Celkový cíl: bude doplněn

Specifické cíle A - F

A = Fyzický rozvoj obcí	B = Výchova a vzdělávání	C = Kulturní, spolková a zájmová činnost	D = Sociální služby	E = Cestovní ruch	F = Využití potenciálu krajiny
<p>Cílem je prostřednictvím konkrétních projektů a aktivit přilákat nové obyvatele pro trvalý život, založení rodiny a její setrvaní až do spokojeného stáří, a současně udržet stávající obyvatele v regionu, tzn. zabránit jejich odlivu např. nedostatku péče, práce, chybějícího zázemí či nedostupnosti základních služeb při zohlednění partnerství mezi městy a venkovem.</p>	<p>Cílem je prostřednictvím konkrétních projektů a aktivit zlepšit kvalitu výuky, obohatit ji a usnadnit spolupráci škol se soukromým sektorem i dalšími vzdělávacími a vědeckými institucemi v rámci MAS, na území ČR i v zahraničí. Vytvořit prostor pro rozvoj alternativ ve vzdělávání, tedy různých směrů a přístupů. Dále aktivizovat rodiče a motivovat je ke spolupráci se vzdělávacími institucemi, posílit jejich rodičovské kompetence a podpořit mezigenerační spolupráci tak, aby do projektů a aktivit bylo v co nejširší míře zapojeny všechny generace. Vytvořit širokou nabídku dostupných volnočasových aktivit (včetně nabídky v malých obcích a nabídky pro znevýhodněné skupiny dětí a mládeže), vybudovat základnu kompetentních a motivovaných vedoucích a organizátorů volnočasových aktivit. V oblasti vzdělávání dospělých podpořit vznik dostatečné nabídky se zvláštním důrazem na pedagogické pracovníky a seniory.</p>	<p>Cílem je pestrá nabídka kulturní, spolkové a zájmové činnosti pro obyvatele území vytvářena místními spolky, které navzájem spolupracují a opírají se o širokou základnu aktivních členů a dostatečné materiální zázemí.</p>	<p>Cílem je pomoci rodinám, které nezvládají péči o své rodinné příslušníky (nezletilé děti, seniory, osoby se zdravotním postižením) a prostřednictvím dostupných terénních sociálních služeb prodloužit maximálně dobu pobytu v domácím prostředí, popřípadě zajistit kvalitní pobytové sociální služby v regionu pro všechny potenciační uživatele s cílem zabránit ztrátě kontaktu uživatelů s rodinným a sociálním prostředím. Pro dosažení tohoto cíle umožnit a zajistit odbornou podporu sociálních pracovníků, pracovníků v sociálních službách, dobrovolníků a pečujících osob jako prostředku prevence syndromu vyhoření, zvýšit informovanost o sociálních službách v regionu a podporovat sladování pracovního, osobního a rodinného života obyvatel regionu.</p>	<p>Celkovým cílem rozvoje v oblasti „cestovního ruchu“ je udržet malebný ráz Kraje blanických rytířů, ale zároveň mít dostatečně vybudované zázemí pro cestovní ruch, které přináší obživu místním lidem a radost návštěvníkům. Spokojený návštěvník, který u nás hodně utratí, je náš cíl.</p>	<p>Cílem rozvoje v oblasti „Využití potenciálu krajiny“ je harmonická pestrá krajina, která vytváří dostatečný potenciál pro její šetrné využití a zajištění obživy místních obyvatel.</p>

Operační cíle A - F

A = Fyzický rozvoj obcí	B = Výchova a vzdělávání	C = Kulturní, spolková a zájmová činnost	D = Sociální služby	E = Cestovní ruch	F = Využití potenciálu krajiny
<p>A. 1 Prostřednictvím podpory podnikání (zejména drobného), vzniku pracovních míst, podpory realizace komplexních pozemkových úprav, podpory zajištění odpovídající územně plánovací dokumentace k podpoře rozvoje obce s ohledem na bydlení přilákat nové a udržet stávající obyvatele</p> <p>A. 2 Prostřednictvím podpory budování, údržby a modernizace kvalitní technické, dopravní, venkovské infrastruktury včetně projektové dokumentace přilákat nové a udržet stávající obyvatele regionu</p> <p>A. 3 Prostřednictvím informovanosti a poskytování kompenzací (vč. nefinančního charakteru) za znevýhodnění způsobené omezeními z důvodu ochrany veřejných statků (želivka, dálnice, CHKO, památková ochrana) eliminovat negativní vnímání těchto prvků obyvateli v regionu a naopak z těchto učinit lákadlo pro nově příchozí obyvatele</p> <p>A. 4 Prostřednictvím realizace preventivních opatření v oblasti ochrany zdrojů a přírody v intravillánu obcí zamezit znehodnocování majetku obcí a obyvatel</p> <p>A. 5 Prostřednictvím budování „míst pro setkávání“ působit preventivně proti sociálně-patologickým jevům, zlepšit sociální i zdravotní situaci místních obyvatel a současně umožnit integraci nově příchozích/přistěhovalci</p>	<p>B. 1 Efektivně propojit výuku s praxí skrze podporu spolupráce škol a jiných organizací.</p> <p>B. 2 Přispět ke zvýšení kvality a obohacení výuky na školách prostřednictvím podpory preventivních, sportovních, kulturních a mezinárodních aktivit škol, dále podpory spolupráce vzdělávacích institucí, vědy a badatelské činnosti a podpory zvyšování kompetencí pedagogů.</p> <p>B. 3 Rozvíjet rodičovské kompetence a mezigenerační spolupráci, aktivizovat rodiče a prarodiče k zapojení do vzdělávacího procesu a spolupráce se vzdělávacími institucemi.</p> <p>B. 4 Působit preventivně proti sociálně patologickým jevům prostřednictvím vytvoření dostatečné nabídky dostupných volnočasových aktivit pro všechny generace.</p> <p>B. 5 Dobrovolnictví - (přeřazeno do pracovní skupiny „Spolková, kulturní a zájmová činnost“)</p> <p>B. 6 Umožnit seniorům aktivně a smysluplně trávit čas prostřednictvím podpory nabídky vzdělávacích a volnočasových aktivit včetně podpory zapojení seniorů do projektů a aktivit cílených na nejmladší generaci.</p> <p>B. 7 Zvýšit kompetence, konkurenceschopnost na trhu práce a občanskou angažovanost obyvatel prostřednictvím vytvoření nabídky vzdělávacích aktivit (zájmových, profesních i osvětových)</p>	<p>C. 1. Cílem je dobře informovaná veřejnost včetně členů spolku o aktivitách ve spolkové kulturní i zájmové činnosti</p> <p>C. 2. Cílem je nabídnout bohatou náplň volného času veřejnosti (dětem, mládeži, dospělým, seniorům) prostřednictvím konkrétních akcí a aktivit subjektů působících v kulturní, sportovní a zájmové činnosti, a to i formou společných akcí v rámci spolupráce</p> <p>C. 3. Cílem je rozvinout lidské zdroje spolků, neformálních sdružení a dalších organizací aby mohly nabízet kvalitní služby pro cílové skupiny.</p> <p>C. 4. Cílem je zlepšit materiální a finanční zázemí spolků a neformálních sdružení a dalších subjektů aby mohly nabízet kvalitní služby pro cílové skupiny.</p>	<p>D. 1 Umožnit seniorům a osobám se zdravotním postižením kvalitní život prostřednictvím rozvoje dostupných sociálních služeb, domácí péče i prevence sociálního vyloučení.</p> <p>D. 2 Prostřednictvím zlepšení informovanosti o sociálních službách u cílových skupin i obcí zajistit jejich dobrou dostupnost.</p> <p>D. 3 Rozšířit, doplnit a zefektivnit poskytování sociálních služeb prostřednictvím podpory rozvoje dobrovolnictví a mezigenerační spolupráce.</p> <p>D. 4 Zajistit fungování rodiny a pokrytí základních životních potřeb jedinců i rodin, kteří se ocitli v obtížné situaci, prostřednictvím poskytnutí okamžité materiální pomoci.</p> <p>D. 5 Působit preventivně proti sociálnímu vyloučení rodin a proti sociálně patologickým jevům prostřednictvím rozvíjení rodičovských kompetencí a poskytování služeb cílených na podporu rodiny a jejích členů.</p> <p>D. 6 Zajistit poskytování kvalitních sociálních služeb prostřednictvím podpory a rozvoje lidských zdrojů z řad profesionálů, dobrovolníků i rodinných příslušníků pečujících o osoby blízké.</p> <p>D. 7 Zlepšit dostupnost sociálních služeb prostřednictvím zvýšení zapojení obcí do řešení sociálně patologických jevů na svém území.</p> <p>D. 8 Zlepšit postavení na trhu práce osob se zdravotním postižením, osob ohrožených sociálním vyloučením a osob znevýhodněných na trhu práce zejména prostřednictvím rozvoje nástrojů umožňujících sladit rodinný a pracovní život.</p>	<p>E. 1. INVESTICE: Cílem je prostřednictvím podpory investic (či jejich přípravy) do cestovního ruchu (zachování a zatraktivnění stávajících + budování nových turistických cílů) zajistit zázemí na pobyt turistů na 1 + více dní pro různé cílové skupiny a tím zvýšit zájem o návštěvu regionu (služby + infrastruktura), a současně přispět k vytváření nových pracovních míst. Důraz by měl být kladen na vytváření funkční a propojené sítě turistických cílů – tzv. STARPOINTŮ.“</p> <p>E. 2. AKCE: Cílem je prostřednictvím aktivní a smysluplné nabídky akcí zvýšit atraktivitu regionu pro návštěvníky, podpořit místní služby a výrobce, rozvíjet spolupráci v regionu.</p> <p>E. 3. PROPAGACE: Cílem je prostřednictvím inovativní a efektivní propagace vně i uvnitř regionu přilákat turisty a další návštěvníky k vícedenní návštěvě (prezentace regionu jako celku, prezentace aktivit, cílená propagace), koordinovaná propagace navíc může přinést synergický efekt.</p>	<p>F. 1. Prostřednictvím co největší průchodnosti krajiny chceme dosáhnout funkčního využití pro život, turistický ruch, zemědělskou činnosti při zohlednění zájmů různorodých cílových skupin.</p> <p>F. 2. Prostřednictvím podpory diversifikace zemědělské/lesnické/potravinářské činnosti anebo návratu k původním tradičním zemědělským, řemeslným či potravinářským postupům (vyžadujícím často vyšší míru lidské/ruční práce) chceme napomoci zvrátit negativní trend v regionu - a sice ubývání pracovních příležitostí na venkově a naopak tyto nabídnout.</p> <p>F. 3. Prostřednictvím konkrétních aktivit směřujících k zajištění biodiversity, udržitelnosti vodních zdrojů, možností kvalitního hospodaření a díky eliminaci negativních jevů jako jsou povodně, erozní splavy chceme předcházet zhoršení a vylepšit kvalitu vody a půdy</p> <p>F. 4. Prostřednictvím podpory financování projektových dokumentací a dalších aktivit př. financování právních služeb pro krajinu, životní prostředí a zemědělství chceme pomoci vlastníkům anebo správcům majetku připravit konkrétní projekty v kvalitě, která je požadována pro financování z fondů EU či jiných zdrojů anebo pomoci těmto i bez financování třetí strany vyřešit problémy týkající se krajiny v území (často legislativně, narovnání právních vztahů)</p> <p>F. 5. Chceme podpořit nové myšlenky a přístupy při využívání potenciálu krajiny (nové způsoby) v souladu s celkovým cílem této oblasti</p>

1.3.2. Podporované aktivity

<p>A = Fyzický rozvoj obcí</p>	<p>A. 1 Propagace/podpora regionu MAS Blaník jako místa pro život a stáří vč. podpory podnikání a vzniku pracovních příležitostí na venkově v oblasti využití turistického potenciálu, zemědělství, řemeslech a služeb (důraz bude kladen také na flexi a částečné úvazky)>> Podpora aktivních kroků cílených na přilákání obyvatel k trvalému životu na venkově (minimálně trvalému bydlení na venkově) – zejména podpora zpracování či změn územních plánů a dalších dokumentací (regulační plány, atp.), budování zázemí služeb – podpora pojízdných prodejen, lékáren, ostatních služeb – vč. lékařských ordinací, atp.</p> <ol style="list-style-type: none"> a. vytvoření podmínek pro všechny generace b. podpora podnikání: <ol style="list-style-type: none"> i. vznik pracovních míst ii. služby, řemesla c. vše výše zaměřeno na „místní“ (tzn. obyvatele s trvalým pobytem (OSVČ), dále sídlo firmy (nebo alespoň místo podnikání) na území MAS d. podpora vzniku pracovních míst pro ohrožené skupiny a také flexibilní úvazky e. podpora služeb na venkově – lékaři, knihovny, školky/zařízení péče o děti, pošty, prodejny - (vč. vybavení) f. zpracování /změny územních plánů g. doprava – dopravní řešení včetně inovativních a alternativních h. podpora demokracie – setkávání se s politiky i. Podpora drobného podnikání j. Podpora budování a modernizace občanské vybavenosti obce včetně vybavení (městský mobiliář, vybavení budov) k. Podpora KPÚ a realizace plánu společných zařízení <p>A. 2 Podpora financování základní technické infrastruktury, podpora opravy a údržby nemovitého majetku obcí – tj. zázemí občanské vybavenosti, ČOV, kanalizace, voda, komunikace, osvětlení, chodníky a to jak nová výstavba, tak rekonstrukce, případně údržba</p> <ol style="list-style-type: none"> a. silnice, místní komunikace, parkoviště, údržba zpevněných neasfaltových cest b. budování, opravy, rekonstrukce c. místní rozhlas d. hřbitovy e. oprava památníků a pietních míst, včetně okolí a výsadby <p>A. 3 Poskytování kompenzací za poskytování veřejných statků území – tj. dálnice a její okolí, Chráněná krajinná oblast, vodní dílo Želivka, památková ochrana</p> <ol style="list-style-type: none"> a. omezení obcí b. obecně – jde o aktivitu, lobing, upozorňování na situaci, advokacii c. problém například s omezením výstavby <p>A. 4 Podpora financování preventivních opatření v intravillánu obcí vč. dokumentací</p> <ol style="list-style-type: none"> a. rybníky, návesní nádrže – budování i údržba b. projektová dokumentace včetně rozborů c. protipovodňová opatření v intravillánu d. suché poldry - u menších potoků e. <i>(Extravillán součástí „Využití potenciálu krajiny“)</i> <p>A. 5 Místa pro setkávání (hasiči, Sokol, senioři, mladí << napříč cílovými skupinami) jako prevence sociálně patologických jevů a řešení zhoršující se sociální i zdravotní situace obyvatel</p> <ol style="list-style-type: none"> a. pro seniory (nákupy, služby... bude přesunuto do tématu soc. služby) b. vytvořit místo pro setkávání různých skupin obyvatel, spolková místnost /dům c. budování / oprava/ adaptace prostor pro multifunkční využití – různé cílové skupiny d. hřiště pro seniory / multifunkční pro různé věkové skupiny e. vybavení prostor f. využití stávajících budov, prostor g. podpora venkovních prostor pro setkávání / kulturní akce (posezení, parket, přístřešek, vč zázemí) h. podpora veřejných akcí spolků
<p>B = Výchova a vzdělávání</p>	<p>B. 1 Podpora propojení výuky s praxí – spolupráce škol a jiných subjektů (např. neziskových organizací, podnikatelů, rodičů...)</p> <ol style="list-style-type: none"> a. finanční podpora účasti všech žáků b. podpora odborných exkurzí c. podpora mezinárodních stáží a výměnných pobytů (pro žáky i pro učitele ZŠ, ZUŠ, SŠ - žadatel individuální, nebo instituce) d. podpora praktické a badatelské činnosti e. podpora mediální výchovy včetně technického vybavení

- f. podpora moderních technologií s využitím ICT ve výuce a jejich udržitelnost
- g. podpora finanční gramotnosti žáků *ve spolupráci s místními firmami* (→do preferenčních kritérií)
- h. podpora odborné praxe žáků s finanční podporou odborných vedoucích (tzn. odměna pro mentory – žadatelem je instituce)
- i. *podpora mobility žáků i pedagogů*
- j. podpora externích odborníků z praxe do škol – besedy, přednášky, odborná výuka
- B. 2 Obohacení výuky a zvýšení kvality
 - a. podpora inkluzivního vzdělávání + integrace
 - b. preventivní programy (zejména podporovat programy místních organizací)
 - c. podpora mezinárodních aktivit škol
 - d. podpora sportovních aktivit (vč lyžař. kurzů) – pořádání i výjezdy
 - e. podpora kulturních a společenských aktivit – aktivní i pasivní účast
 - f. podpora výukových materiálů a učebních pomůcek – tvorba, nákup, distribuce a publikační činnost
 - g. podpora vzdělávacích programů – externí dodavatel akcí do škol, aby účast nemuseli platit žáci
 - h. podpora spolupráce škol a školských zařízení – alespoň jeden z regionu (např. peer education, společné projekty...)
 - i. podpora vědy – např. návštěvy ZŠ na univerzitě
 - j. podpora školních projektů
 - k. podpora pedagogických asistentů ve školách (individuálních i pro celou třídu)
 - l. podpora DVPP (např. organizace kurzů pro učitele dle potřeb škol)
 - m. podpora výměnných stáží pedagogů – financování (rozšíření obzoru, hospitace, výměna zkušeností... do škol mimo MAS)
 - n. podpora publikační činnosti žáků i dospělých, kdy výstupy jsou využitelné ve výuce
 - o. podpora a rozvoj alternativ ve vzdělávání v regionu (např. komunitní školy, domácí vzdělávání, montessori pedagogika, ekologické směry...)
 - p. podpora evaluace vzdělávacích aktivit
 - q. zlepšení kvality prostředí – úprava prostor a nákup materiálního vybavení (např. zařízení venkovní učebny, bezbariérový přístup)
 - r. podpora kompetencí pedagogů – supervizní skupiny pedagogů, burzy zkušeností mezi pedagogy (konference a tvořivé dílny), kurzy komunikace s rodiči, atd.
 - s. podpora vzniku a fungování zařízení péče o děti do tří let věku (jesle)
- B. 3 **Podpora rodičovských kompetencí a mezigenerační spolupráce** - aktivizace rodičů, zapojení do výchovy a vzdělávání dětí, zvýšení zájmu o školu, volnočasové NNO, **podpořit spolupráci rodičů s dalšími aktéry ve výchově a vzdělávání;**
 - a. podpora vzdělávání rodičů /prarodičů, dospělých – v oblasti rodičovských kompetencí - k dětem, rodině, škole (také osvěta, jako výše, ale nositelem jakákoli organizace (MŠ / ZŠ / farnost / NNO – rodinná centra, kluby rodičů...)
 - b. podpora aktivního rodičovství – spolupráce rodičů a vzdělávacích institucí (např. vznik a fungování spolků při školách)
 - c. diskuzní besedy – odborné
 - d. podpora komunitních aktivit - např. spolupráce školy a komunity, zapojení více generací – celá rodina /senioři z komunity; i pobytové kurzy, spolupráce rodičů a prarodičů se školou, školkou, aktivity pro děti...
 - e. podpora mezigenerační spolupráce
 - i. výměnné dovednostní projekty mezi mladými lidmi a seniory (např. kavárna pro seniory s PC/ mladí učí seniory na PC, senioři učí vařit/ šít...
 - ii. hlídání dětí se zapojením seniorů (např. burza kontaktů, zapojení menšin a migrantů)
- B. 4 Podpora volnočasových a vzdělávacích aktivit v regionu
 - a. podpora dostupnosti – finanční
 - b. podpora dostupnosti v obcích / dopravní (např. inovativních dopravních řešení)
 - c. podpora dostupnosti pro sociálně a zdravotně znevýhodněné (např. bezbariérové vstupy)
 - d. podpora aktivit pro různé věkové kategorie (např. studentský klub, rodinné centrum, atp.)
 - e. podpora vzdělávacích aktivit pro děti (kdy nositelem není školské zařízení)
 - f. podpora iniciativ dětí a mládeže
- B. 5 Podpora aktivního stáří – vzdělávání seniorů, rekvalifikace
 - a. podpora univerzit třetího věku s praktickým zaměřením a udržitelností (zaměření vzejde z praxe); vzdělávací cyklus, ucelený kurz s indexem, prioritní zapojení místních lektorů a odborníků
 - b. kurzy pro seniory: např. počítačová gramotnost, trénink paměti, zdravotní témata, mediální výchova, finanční gramotnost, kultura, mykologie, ornitologie...
 - c. aktivizace seniorů

	<ul style="list-style-type: none"> i. kulturní, společenské, diskuzní večery – k aktuálním tématům ii. podpora tradičních dovedností motivační a zábavnou formou (např. soutěž o nejlepší bábovku, mistrovství v přísloví, olympiáda seniorů...) <p>d. dále viz výše – mezigenerační spolupráce</p> <p>B. 6 Vzdělávání dospělých</p> <ul style="list-style-type: none"> a. podpora zájmového vzdělávání (např. tvořivých rukodělných kurzů – nové + tradiční techniky) b. podpora profesního vzdělávání (k uplatnění v regionu, na základě potřeb místních zaměstnavatelů) c. podpora občanského vzdělávání (vybavení kompetencemi pro aktivní občanství) <p>B. 7 celkově: prioritní podpora projektů víceodvětvových (spolek, škola, podnikatel) a mezigeneračních</p>
<p>C = Kulturní, spolková a zájmová činnost</p>	<p>C. 1. <u>Podporovat spolky v oblasti propagace (koordinování a plánování aktivit, společná propagace)</u></p> <ul style="list-style-type: none"> a. koordinace a plánování aktivit <ul style="list-style-type: none"> i. kalendář akcí (web – filtrační, provázanost s ostatními weby) ii. manažeři mikroregionu dodávají údaje – vytvoření personálního zajištění takového programu iii. vyvěšování letáků – nástěnkové akce, vývěsní tabule iv. infomaily – vytvoření adresáře, centrální rozesílání sms v. nabudit, nalákat návštěvníky b. společná a individuální propagace <ul style="list-style-type: none"> i. letáky, zpravodaj, billboardy – audio, video, foto – výroba i distribuce ii. podpora informovanosti o akcích spolků na obecních webech (alespoň odkaz) iii. podpora zapojení do sociálních sítí a tvorba webů (personální zajištění) iv. QR kódy v. propagace webů a facebookových profilů organizací na vývěskách, propagačních materiálech vi. zacílení propagace na všechny věkové skupiny (tzn. neopomíjet tradiční způsoby a seniory jako cílovou skupinu) vii. tvorba znaků a upomínkových předmětů spolků (placky, loga, trička, čepice) viii. budování infocenter – personální zajištění, osvěta ix. představit veřejnosti činnost spolků, zapojit (dny otevřených dveří, součást prezentační akce) <p>C. 2. <u>Podpora spolků /a neformálních sdružení.../ v oblasti spolupráce a kulturního života</u></p> <ul style="list-style-type: none"> a. Akce, které organizačně a programově zajišťuje více spolků (např. májové slavnosti, Velikonoce, Jablkobraní, Advent, „Dny“, Svatováclavské slavnosti, Perseidy, Memoriály, připomínky významných rodáků, osobností, vzpomínkové cykly, výstavy...) b. Podpora programu – např. hudba, tanec, divadlo, tvořivé dílny, sportovní akce, propagace (bannery), plakáty, služby, fotodokumentace, WC (mobilní), poplatky OSA... c. Neformální setkávání s kulturním programem (např. plesy, společenské akce v regionu) d. Formální akce – konference, burzy nápadů, setkání s odborníky, školení, spolupráce se spolky v jiných regionech i mimo území ČR – mezinárodní spolupráce (MAS, EU) e. Akce podporující mezinárodní výměny (EU) f. Inspirace, výměna zkušenosti mezi spolky <p>C. 3. <u>Podpora budování kapacit - péče o lidské zdroje ve spolcích a neformálních sdruženích</u></p> <ul style="list-style-type: none"> a. Zapojení a aktivizace mladé generace 14 – 35 let – aktivizační projekty mladých b. Podpora realizace významných akcí spojených s veřejnou propagací (resp. spojených s akcí pro veřejnost) – tj. různé oslavy výročí spolků, atp. kdy akce je zejména pro členy, ale s přesahem na veřejnost – př. součástí je soutěž pro děti nebo něco takového, tvořivé dílny, cirkus, divadlo) c. Podpora propojení mladé a starší generace d. Tvořivé dílny, cyklus akcí e. Podpora aktivit pro děti do 14 let – realizace a vybavení f. Podpora trenérů, vedoucích a managementu g. Kurzy, stáže, školení vč. zahraničních h. Podpora formou startovacího balíčku pro zavedení kroužku/spolku vč. nákladů na vybavení i. podpora činnosti/ založení / obnovení činnosti spolků seniorů včetně metodické a technické podpory pro jejich vedoucí z řad seniorů (práce s PC, tisk pozvánek na akce, pomoc s propagací...), motivace, aktivizace, technická podpora i metodické vedení - samotných aktivit i např. pomoc se zpracováním projektu; j. Jednorázová finanční dotace mládežnických trenérů a vedoucích kroužků pro mládežníky jako ocenění dlouhodobé dobrovolné činnosti – PAUŠÁL k. Podpora dobrovolnictví – vytváření podmínek, koordinace

	<p>i. Akce, podporující motivaci členů spolků k dobrovolné činnosti</p> <p>C. 4. <u>Materiálně a finančně podporovat činnost spolků (vybavení a zázemí)</u></p> <p>a. Budování a obnova infrastruktury – rekonstrukce budov, kulturních zařízení, místností, kluboven venkovních prostor, sportovišť, hřišť</p> <p>b. -> topení, vodovod, střecha, zateplení, kanalizace, podlahy, zastřešení parketu</p> <p>i. Finančně omezit velikost dotace, aby se dostalo skoro na všechny nebo minimálně na více žadatelů</p> <p>c. Drobné investice a materiální podpora (do 50 tis. Kč)</p> <p>i. Nákupy – dataprojektory, montessori pomůcky, lezecké potřeby, počítače, tiskárny, laminovačky, řezačky, vybavení kanceláří a kluboven, ateliérů, sportovní vybavení, prostor</p> <p>d. Velké investice – vybavení mimo finanční možnosti spolků</p> <p>i. Př. auto pro sociálně založené spolky, dalekohled, fototechnika, fotoateliér, prolézačky</p> <p>e. Podpora nákupu mobilního vybavení na pořádání kulturních akcí – pódium, technika, židle, stánky, atp.</p>
<p>D = Sociální služby</p>	<p>D. 1 Zlepšení kvality života seniorů a osob se zdravotním postižením ve venkovských lokalitách</p> <p>a. rozvoj pečovatelské služby,</p> <p>b. rozvoj osobní asistence,</p> <p>c. podpora domácí péče a rozvoj doprovázení rodin (např. při zahájení péče o osobu se zdravotním postižením, při péči o umírajícího člena rodiny apod.),</p> <p>d. nákup dopravních prostředků pro poskytovatele sociálních služeb,</p> <p>e. rozvoj terapií v sociálních službách (canisterapie, muzikoterapie a další),</p> <p>f. posílení tradic a soudržnosti venkovských obyvatel (sousedské vztahy),</p> <p>g. podpora mezigenerační spolupráce (aktivní předávání zkušeností seniorů – děti, apod.).</p> <p>h. vytvoření systému dopravy osob z odlehlejších lokalit (venkovských částí) do místa poskytování sociálních služeb a míst setkávání</p> <p>D. 2 Zlepšení informovanosti o poskytovaných sociálních službách v regionu</p> <p>a. informace pro uživatele odpovídající formou (děti, osoby se zdravotním postižením smyslovým či mentálním, apod.)</p> <p>b. informace pro obecní úřady (letáky, školení, nástěnky, apod.)</p> <p>c. informace dostupné na místech setkávání (spolkové domy, lékařské ordinace, apod.)</p> <p>d. Rozvoj dobrovolnictví v sociálních službách</p> <p>e. vznik dobrovolnického centra,</p> <p>f. koordinace výkonu dobrovolnictví – včetně vyhledávání a vzdělávání dobrovolníků,</p> <p>g. vybavení dobrovolnického centra,</p> <p>h. uchovávání vzpomínek a hodnot současného života v regionu (ve smyslu místního dědictví) formou zapisování vzpomínek a vyprávění obyvatel o prožitém životě v regionu, tvorba časopisu, knih, apod.),</p> <p>i. doučování dětí,</p> <p>j. organizovaná výpomoc v domácnosti a hlídání dětí („půjčovna babiček“)</p> <p>k. organizovaná výpomoc seniorů seniorům formou vzájemné prospěšnosti a motivace.</p> <p>D. 3 Podpora rodin a osob v obtížné životní situaci</p> <p>a. sociální šatník,</p> <p>b. půjčovna různých věcí (vybavení domácnosti, apod.),</p> <p>c. potravinová banka,</p> <p>d. ubytovna pro muže a ženy,</p> <p>e. noclehárna,</p> <p>f. cvičné a malometrážní byty.</p> <p>D. 4 Sanace rodiny a podpora rodičovství</p> <p>a. rozvoj rodičovských kompetencí,</p> <p>b. rozvoj finanční gramotnosti,</p> <p>c. rozvoj běžných dovedností v domácnosti (kurzy vaření, ručních prací, apod.),</p> <p>d. cvičný byt,</p> <p>e. rozvoj zdravotních a pečovatelských znalostí a dovedností,</p> <p>f. nízkoprahové centrum,</p> <p>g. logopedická péče,</p>

	<p>h. přípravná třída ZŠ, i. školní psycholog, j. adiktologické služby (pro drogově závislé a jejich rodiny)</p> <p>D. 5 Podpora pracovníků v sociálních službách, sociálních pracovníků, dobrovolníků, pečujících osob</p> <p>a. vzdělávání, b. supervize, c. metodická podpora, d. mezinárodní spolupráce – exkurze, výměnné pobyty a praxe, využívání zahraničních zkušeností v praxi, apod., e. podpora svépomocných skupin.</p> <p>D. 6 Podpora zapojení obcí do řešení sociálních služeb</p> <p>a. rozvoj meziobecní spolupráce v sociální oblasti b. realizace vzdělávacích, osvětových a kulturních akcí pro veřejnost ve spolkových domech, c. aktivní zapojení seniorů, d. podpora zájmu obyvatel o dění v obci a regionu.</p> <p>D. 7 Vytváření pracovních míst (návyků) pro osoby se zdravotním postižením a osoby ohrožené sociálním vyloučením a osoby znevýhodněné na trhu práce, podpora opatření vedoucích ke sladování pracovního a osobního (rodinného) života.</p> <p>a. kavárna, obchůdek, terapeutická dílna, b. chráněná pracovní místa, c. vytváření a podpora flexibilních forem práce, částečných pracovní úvazků apod. d. hlídání dětí pro pracující rodiče / rodiče připravující se na vstup na trh práce např. dětské skupiny a další formy hlídání dětí e. poradenství a vzdělávání zacílené na zvýšení možnosti uplatnění na trhu práce (také viz rekvalifikace v tématu „Výchova a vzdělávání“) f. motivace zaměstnavatelů v uplatňování rovných příležitostí a sladování pracovního a rodinného života (např. politika a řízení lidských zdrojů přátelské rodině, služby péče o děti, inovace) g. tvorba a realizace komplexních programů na podporu zahájení a rozvoj samostatné výdělečné činnosti h. místní partnerství a tematické sítě zaměřené na snižování horizontálního a vertikálního rozdělení trhu práce</p>
<p>E = Cestovní ruch</p>	<p>E. 1. Investice</p> <p>a. výstavba, obnova, rekonstrukce ubytovacích, sportovních a stravovacích zařízení, kempů a tábořišť (vč. vybavení) – př. půjčovny kol, lodí, koloběžek, vybavení na rybaření, houbaření, atp. b. značení tras včetně infrastruktury c. výstavba nebo obnova parkovacích a odpočívacích ploch u turistických cílů vč. vybavení (skříňky, WC, umývárny, atp.) d. budování vyhlídkových míst či jejich zařízení a obnova e. vybavení turistických cílů pro specifické cílové skupiny - rodiny s dětmi, cyklisty a handikepované, seniory a další specifické skupiny f. pořízení vybavení na pořádání akcí (mobilní zázemí, stánky, panely, označení, pódium – židle atp., vybavení na řemesla, kostýmy atp.) g. značení turistických cílů a tras (infotabule, naučné stezky, „hnědé“ cedule, směrovky,...) h. technické dokumentace, příprava (geolog. průzkum, památk. posudky, poradce..., měření návštěvnosti) projektů ve veřej. zájmu i. krátkodobá poradenská a konzultační činnost v oblasti „papírové“ přípravy realizace projektů nebo služeb (navazujících na cestovní ruch - průvodcování)</p> <p>E. 2. Akce</p> <p>a. akce pro cestovní ruch pro širokou veřejnost z regionu i mimo něj (cyklorytíř, cyklojízdy, pochody, akce spojené s geoparkem (např. mistrovství rýžování alu) b. podpora zachování konání tradičních akcí – př. svatováclavské slavnosti (Louňovice pod blaníkem), pro veřejnost loučení s prázdninami – Načeradec c. podpora akcí poukazujících na historii regionu/akce interpretující historii regionu kulturní, výstavní, workshopy vztahující se k regionu d. akce pro veřejnost cílené na obyvatele regionu /místní turisty/ - workshopy fotografie krajiny, památek, makrofotografie e. podpora soutěží (fotosoutěž) f. podpora výstav (vč. přenosné naučné stezky pro exteriér) g. podpora pořádání workshopů (tradiční řemesla vztahující se k regionu) h. podpora ochotnictví a divadelnictví, vč. loutkářství i. přednášky, osvěty, workshopy /regionální výrobky + řemesla+ školení pro výrobce/, kurzy pro poskytovatele služeb a výrobce regionálních výrobků</p> <p>E. 3. Propagace</p> <p>a. Propagace regionu navenek inovativní, propagace akcí přes MAS a projekty spolupráce (tiskoviny, média, společný kalendář akcí, orientační systémy, mediální kampaně, společné billboardy, propagační předměty, suvenýry) b. Propagace při vstupu do regionu („vstupní gates“) – nádraží</p>

	<ul style="list-style-type: none"> c. Automaty s propagačními předměty d. Upoutávky na WC i mimo region (vně) e. Podpora jednotného grafického stylu MAS, KBR f. Podpora cílené propagace (zoo, školy, nádraží) g. Vytváření nových propagačních strategií a projektů – inovace h. Efektivní využití drahé propagace v médiích (vytváření společných kampaní více subjektů na území MAS) i. Podpora fyzické propagace infrastruktury (cedule) j. SMS kanál k. Soutěže cílené na propagaci l. Tvorba a rozvoj (údržba) webových stránek (plusové body za propojení se sociálními sítěmi a novými fenomény a provázanost s dalšími stránkami regionu) m. Podpora vzájemné propagace (papírové i virtuální)-spolupráce více subjektů (např. web „služby, ubytování“ rozdělen na ubytování v soukromí, ubytování u koní, tábořiště,...) n. „virtuální zlaté stránky regionu“– služby, akce,..... – projekt MAS o. motivace a aktivizace - např. sbírání bodů za návštěvy akcí / památek v regionu – soutěž, odměny za nasbírané body p. tipy na výlety a trasy (pro seniory) – bezbariérové, nebo fyzicky méně náročné (nejen v přírodě, ale i okruh v muzeu, méně schodů...) q. turistický balíček (pro seniory) – program na několik dnů, tipy na bydlení, aktivity; popř i organizované s průvodcem
<p>F = Využití potenciálu krajiny</p>	<p>F. 1. Úprava, vybudování, údržba cest: Úprava, vybudování, údržba cest polních, lesních, hippo, cyklostezek << víceúčelové, nutné zohlednit zájem více skupin uživatelů (ne zbytečně úzké – př. jenom cyklo) + financovat údržbu + financovat zeleň + financovat vybavení – vč. nákupu mechanizace + spolupráce se zemědělci (vč. přípojek, přejezdů na pole, čistící pásy, atp.)</p> <ul style="list-style-type: none"> a. víceúčelové cesty <ul style="list-style-type: none"> i. budování, opravy, údržby včetně okolí ii. součástí jsou přípojky, přejezdy na pole, čistící pásy iii. vznikají ve spolupráci obcí, vlastníků a uživatelů iv. plánování s ohledem na budoucí údržbu (sjízdné pro techniku – př. výsadba zeleně pouze z jedné – jižní - strany) b. okolí víceúčelových cest, škarpy – příjemce je vlastník cesty (aby mohl hradit údržbu) c. cesty polní, lesní d. zeleň – údržba, výsadba – plánována s ohledem na víceúčelovost cesty <ul style="list-style-type: none"> - (plánovat výsadby s ohledem na další využití) e. vybavení – mobiliář – pro koně, lidi, cyklisty <ul style="list-style-type: none"> i. napajedla, lavičky, mapy, nástěnky <p>F. 2. Podpora diversifikace a tradičních zemědělských postupů a činností: Podpora diversifikace a tradičních zemědělských postupů a činností vč. pěstování původních plodin, pasení dobytka + Podpora uplatnění výstupů ze zemědělství (prvovýroby) v místě a nejbližším regionu >> distribuce, reklama, zpracování, vč. podpory inovativních přístupů</p> <ul style="list-style-type: none"> a. uplatnění výstupů ze zemědělství v místě – nejbližším regionu b. sladění různých zájmů cílových skupin – vč. mysliveckého hospodaření v honitbách c. podpora vybavení zemědělců k prodeji „ze dvora“ <ul style="list-style-type: none"> i. např. dotace na mléčný automat, linku na zpracování masa, zpracování plodin, sušárna na ovoce, moštárna, palírna... vše v malém měřítku d. podpora (vybavení) zemědělců k diverzifikaci činnosti („přidružená výroba“) <ul style="list-style-type: none"> i. souvislost s hlavní činností – např. výsadba vrb na louce na pletení košíků, chovatel ovcí začne plést svetry . nutná návaznost na hlavní činnost (součást cyklu) ii. podpora na nákup vybavení i např. výsadbu těch vrb, sadů jabloní atp. – tedy na : <ul style="list-style-type: none"> - výsadbu plodin - vybavení na zpracování e. propagace – tuto část omezit max % z projektu f. portál – informace, inzerce (prodám maso, králíka, vejce... sháním maso na neděli, zajdu na web, najdu prodejce, domluvíme, vyzvednu) <p>F. 3. Péče o vodu a její zadržování v krajině: Péče o vodu a její zadržování v krajině (vč. rybníky, mokřady, tůňe) + zachování a ochrana zdrojů pitné vody, protipovodňová opatření</p> <ul style="list-style-type: none"> a. rybníky – malé - budování i obnova <ul style="list-style-type: none"> a. přírodě blízkým způsobem (ne betonové nádrže), přírodní koupací biotopy b. v obci i v krajině b. tůňe, mokřady c. drobné revitalizace toků

- d. studánky, poldry
- e. příjemci: vlastníci i nájemci
- f. protierozní opatření
 - a. meze, remízky, zatravnovací pásy, zídky v úvozových cestách + údržba těchto prvků
 - b. podpora tomu, kdo buduje (majitel, nájemce, uživatel)
 - c. SPECIFIKACE:
 - i. udržitelnost 10 let
 - ii. neoplocený pozemek
 - iii. původní druhy
 - iv. extravilán, volná krajina
- g. krajínovorné opatření
 - a. aleje, solitéry- konzultace s uživateli (zemědělci), stromy pro včely
- h. Prevence před přemnožení zvěře (spolupráce s myslivci)

F. 4. Podpora zpracování projektové dokumentace pro krajinu, životní prostředí a zemědělství: Podpora zpracování projektových dokumentací pro krajinu, životní prostředí a zemědělství – řešení vlastnických vztahů, historických záležitostí a problémů (př. stavby na cizím pozemku vč. jejich odstranění, atp.) – narovnání historických problémů (např. se týká typicky meliorací), dotace jak na stavby, tak na plány demolice

- a. včetně povolení
- b. stavba – (ne budovy) –
 - i. cesta – viz specifikace víceúčelových cest
 - ii. rybník – neomezeno velikostí, ale jinak viz rybníky v protierozních opatřeních
 - iii. meliorace – demolice
 - iv. protierozní opatření
- c. plán demolice v extravilánu např. stará vodárna na cestě
- d. krajínovorné opatření
- e. plus viz vše co uvedeno v předešlých tématech – jen dokumentace

F. 5. Inovativní projekty

- např. zavádění řízeného pojezdu strojů po pozemcích (CTF), přesná navigace pro zemědělské stroje (RTK – Real Time Kinematics), omezování pojezdů strojů po poli, spojování pracovních operací, využití GPS navigací při práci na poli, lokátory zemědělské techniky (přesnění práce na poli)

F. 6. **(Kroužky na téma krajina pro děti a mládež (přeřadit do části Výchova a vzdělávání?))**

1.4. Finanční plán

Bude doplněno až v dalších fázích zpracování strategie. Vytvoření finančního plánu - Předpokládaný způsob financování projektů – To znamená, že v případě získání dostatečných finančních prostředků disponuje území a žadatelé kapacitami na zajištění realizace projektů a předpoklad (nebo rizika), jak jsou schopni v případě potřeby zajistit jejich financování v požadované výši.

1.5. Časový harmonogram

HARMONOGRAM	2013				2014				2015				2016				2017 - 2020				2021 - 2025				
	I.	II.	III.	IV.	I.	II.	III.	IV.	I.	II.	III.	IV.	I.	II.	III.	IV.	17	18	19	20	21	22	23	24	25
Příprava strategie																									
I. kolo pracovních skupin		X																							
Ustanovení MAS		X																							
II. kolo pracovních skupin				X																					
III. kolo pracovních skupin					X																				
Vyplňování katalogu projektu						X	X	X	X	X	X	X	X	X											
I. verze strategie k připomínkám						X																			
Standardizace MAS							X	X	X																
Konference v rámci MAS							X																		
Finální verze k připomínkám							X																		
Projednání strategie obcemi v území							X	X	X																
Schválení strategie MAS								X																	
Odevzdání definitivní strategie na Mze								X	X	X															
Schválení strategie MZe (MMR)											X														
Realizace projektů									X	X	X	X	X	X	X	X	X	X	X	X	X	X	X	X	X
Platnost strategie								X	X	X	X	X	X	X	X	X	X	X	X	X	X	X	X	X	X

1.6. Implementace strategie

Doplní RV a ZKV dle stanov

1.7. Monitoring strategie

Indikátory do strategie MAS Blaník zpracovala společnost CI2, o.p.s.

1.7.1. Titulkové indikátory celkových cílů

TITULKOVÉ INDIKÁTORY OBLASTI CESTOVNÍ RUCH

Celkový cíl	Titulkový indikátor	Jednotka	Definice	Zdroj dat	Popis a zpracování dat	Frekvence sledování
Udržet malebný ráz Kraje blanických rytířů, ale zároveň mít dostatečně vybudované zázemí pro cestovní ruch, které přináší obživu místním lidem a radost návštěvníkům. Spokojený návštěvník, který u nás hodně utratí, je náš cíl.	Spokojenost návštěvníků s nabídkou cestovního ruchu v regionu	Bodové hodnocení na stupnici 0 – 10	Míra spokojenosti návštěvníků regionu s nabídkou cestovního ruchu.	Dotazníkové šetření návštěvníků.	Nezbytné je uskutečnit dotazníkové šetření návštěvníků regionu. Při vyhodnocení otázky se provede aritmetický průměr všech odpovědí na otázku: Jak hodnotíte nabídku cestovního ruchu v MAS Blaník? Hodnocení je na stupnici 0 (nejnižší spokojenost) – 10 (nejvyšší spokojenost). Dotazník je distribuován v místech s velkým počtem návštěvníků (zámky, rozhledna, IC, ubytovací zařízení ad.)	Roční
	Návštěvníci v regionu - počet přenocování	Počet	Návštěvníci v regionu - počet přenocování v ubytovacích zařízeních v regionu.	NČI - 630502	Celkový počet přenocování hostů v ubytovacích zařízeních za rok. Počet přenocování se rovná součinu počtu hostů a průměrného počtu přenocování.	Roční

TITULKOVÉ INDIKÁTORY OBLASTI KULTURNÍ, SPOLKOVÁ A ZÁJMOVÁ ČINNOST

Celkový cíl	Titulkový indikátor	Jednotka	Definice	Zdroj dat	Popis a zpracování dat	Frekvence sledování
Cílem je pestrá nabídka kulturní, spolkové a zájmové činnosti pro obyvatele území vytvářena místními spolky, které navzájem spolupracují a opírají se o širokou základnu aktivních členů a dostatečné materiální zázemí.	Počet akcí a aktivit spolků za rok oznámených MAS	Počet	Celkový počet oznámených akcí a aktivit pořádaných spolky, neformálními sdruženími a ostatními organizacemi v oblasti kulturní, spolkové a zájmové činnosti. Jako akcí či aktivitou rozumíme činnost směřující k veřejnosti či ke členům sdružení (např. členská schůze, kroužek, vystoupení, zápas).	System evidence akcí – MAS	Indikátor hodnotí množství organizací aktivit a akcí spolků a organizací nabízejících volnočasové aktivity. Započítávají se jen ty aktivity a akce, které byly nahlášeny MAS jako zastřešující organizaci v prezentaci akcí a aktivit veřejnosti. Data se hodnotí vždy za celý kalendářní rok.	Roční
	Počet spolupracujících spolků s MAS	Počet	Celkový počet spolků, neformálních sdružení a ostatních organizací v oblasti kulturní, spolkové a zájmové činnosti spolupracujících s MAS.	System evidence akcí – MAS	Indikátor hodnotí množství volnočasových organizací v oblasti kulturní, spolkové a zájmové činnosti. Započítávají se jen ty organizace, které spolupracují s MAS a předávají jí informace o akcích a aktivitách. Data se hodnotí vždy za celý kalendářní rok.	Roční

TITULKOVÝ INDIKÁTOR OBLASTI ROZVOJ OBCÍ

Celkový cíl	Titulkový indikátor	Jednotka	Definice	Zdroj dat	Popis a zpracování dat	Frekvence sledování
Prostřednictvím konkrétních projektů a aktivit přilákat nové obyvatele pro trvalý život, založení rodiny a její setrvání až do spokojeného stáří, a současně udržet stávající obyvatele v regionu, tzn. zabránit jejich odlivu např. nedostatku péče, práce, chybějícího zázemí či nedostupnosti základních služeb při zohlednění partnerství mezi městy a venkovem.	Počet obyvatel MAS	Počet	Celkový počet obyvatel s trvalým bydlištěm v území MAS Blaník	ČSÚ, MOS	Data jsou ke konci roku (31.12.). Provede se součet počtu obyvatel za všechny obce regionu MAS	Roční
	Saldo obyvatel	%	Meziroční změna počtu obyvatel s trvalým bydlištěm v MAS Blaník	ČSÚ, MOS	Data jsou ke konci roku (31.12.). Součet narozených a přistěhovaných mínus zemřelí a vystěhovaní za daný kalendářní rok vydělený celkovým počtem obyvatel k začátku daného kalendářního roku.	Roční

TITULKOVÝ INDIKÁTOR OBLASTI SOCIÁLNÍ SLUŽBY

Celkový cíl	Titulkový indikátor	Jednotka	Definice	Zdroj dat	Popis a zpracování dat	Frekvence sledování
Cílem je pomoci rodinám, které nezvládají péči o své rodinné příslušníky (nezletilé děti, seniory, osoby se zdravotním postižením) a prostřednictvím dostupných terénních sociálních služeb prodloužit maximálně dobu pobytu v domácím prostředí, popřípadě zajistit kvalitní pobytové sociální	Uživatelé terénních sociálních služeb	Počet uživatelů na 100 obyvatel MAS	Počet uživatelů terénních sociálních služeb v regionu MAS, přičemž terénní sociální službou je míněno poskytnutí služby jeho přirozeném prostředí (bytě), na ulici apod.	Poskytovatelé sociálních služeb	Indikátor vyjadřuje množství sociálních služeb poskytovaných mimo běžné prostředí uživatelů. Data se zpracovávají tak, že počet uživatelů služby se vydělí počtem obyvatel MAS * 100.	Roční

Celkový cíl	Titulkový indikátor	Jednotka	Definice	Zdroj dat	Popis a zpracování dat	Frekvence sledování
služby v regionu pro všechny potencionální uživatele s cílem zabránit ztrátě kontaktu uživatelů s rodinným a sociálním prostředím. Pro dosažení tohoto cíle umožnit a zajistit odbornou podporu sociálních pracovníků, pracovníků v sociálních službách, dobrovolníků a pečujících osob jako prostředku prevence syndromu vyhoření, zvýšit informovanost o sociálních službách v regionu a podporovat sladování pracovního, osobního a rodinného života obyvatel regionu.						

TITULKOVÉ INDIKÁTORY OBLASTI VÝCHOVA A VZDĚLÁVÁNÍ

Celkový cíl	Titulkový indikátor	Jednotka	Definice	Zdroj dat	Popis a zpracování dat	Frekvence sledování
Prostřednictvím konkrétních projektů a aktivit zlepšit kvalitu výuky, obohatit ji a usnadnit spolupráci škol se soukromým sektorem i dalšími vzdělávacími a vědeckými institucemi v rámci MAS, na území ČR i v zahraničí.	Počet účastníků vzdělávacích aktivit realizovaných nebo podpořených z MAS	Počet účastníků	Počet účastníků vzdělávacích aktivit (školení, kurzy ad.), které sama realizuje MAS nebo které MAS v rámci své dotační politiky podpořila.	Evidence MAS a projektů podpořených z MAS	Indikátor hodnotí množství nabídky vzdělávacích aktivit a její úspěšnost. Data se získávají z evidence MAS (vlastní vzdělávací aktivity) nebo z monitorovacích zpráv projektů, které byly podpořeny v rámci MAS.	Roční

Celkový cíl	Titulkový indikátor	Jednotka	Definice	Zdroj dat	Popis a zpracování dat	Frekvence sledování
<p>Vytvořit prostor pro rozvoj alternativ ve vzdělávání, tedy různých směrů a přístupů. Dále aktivizovat rodiče a motivovat je ke spolupráci se vzdělávacími institucemi, posílit jejich rodičovské kompetence a podpořit mezigenerační spolupráci tak, aby do projektů a aktivit bylo v co nejširší míře zapojeny všechny generace. Vytvořit širokou nabídku dostupných volnočasových aktivit (včetně nabídky v malých obcích a nabídky pro znevýhodněné skupiny dětí a mládeže), vybudovat základnu kompetentních a motivovaných vedoucích a organizátorů volnočasových aktivit. V oblasti vzdělávání dospělých podpořit vznik dostatečné nabídky se zvláštním důrazem na pedagogické pracovníky a seniory.</p>	<p>Množství škol, které nabízejí obohacení své výuky aktivitami, do kterých jsou zapojené další skupiny obyvatel (rodiče, prarodiče, podnikatelé, NNO ad.)</p>	<p>Počet škol</p>	<p>Množství škol, které nabízejí obohacení své výuky aktivitami, do kterých jsou zapojené další skupiny obyvatel (rodiče, prarodiče, podnikatelé, NNO ad.)</p>	<p>Evidence škol</p>	<p>Indikátor hodnotí míru spolupráce škol a ostatních subjektů včetně zapojení rodičů do aktivit škol. Data se získávají od škol šetřením či excerpcí výročních zpráv. Data se hodnotí vždy za uplynulý školní rok.</p>	<p>Roční</p>

TITULKOVÝ INDIKÁTOR OBLASTI VYUŽITÍ POTENCIÁLU KRAJINY

Strategický cíl	Titulkový indikátor	Jednotka	Definice	Zdroj dat	Popis a zpracování dat	Frekvence sledování
Cílem rozvoje v oblasti „Využití potenciálu krajiny“ je harmonická pestrá krajina, která vytváří dostatečný potenciál pro její šetrné využití a zajištění obživy místních obyvatel.	Počet subjektů – v CZ-NACE A: Zemědělství, lesnictví, rybářství	Počet	Počet subjektů – v CZ-NACE A: Zemědělství, lesnictví, rybářství	RES – registr ekonomických subjektů, ČSÚ	Indikátor hodnotí celkový počet registrovaných subjektů fungujících v oblasti Zemědělství, lesnictví a rybářství.	Roční

1.7.2. Programové indikátory operačních cílů

PROGRAMOVÉ INDIKÁTORY OBLASTI CESTOVNÍ RUCH

Operační cíl	Programový indikátor	Jednotka	Definice	Zdroj dat	Popis a zpracování dat	Frekvence sledování
Prostřednictvím podpory investic (či jejich přípravy) do cestovního ruchu (zachování a zatraktivnění stávajících + budování nových turistických cílů) zajistit zázemí na pobyt turistů na 1 + více dní pro různé cílové skupiny a tím zvýšit zájem o návštěvu regionu (služby + infrastruktura), a současně přispět k vytváření nových pracovních míst. Důraz by měl být kladen na vytváření funkční a propojené sítě turistických cílů – tzv. STARPOINTŮ.“	Počet nově vybudovaných a obnovených atraktivit CR	Počet	Počet nově vybudovaných atraktivit CR. Související indikátor s turistickou infrastrukturou.	NČI - 633112	Počet nově vybudovaných atraktivit CR. Atraktivitou se rozumí provoz služby či zařízení, které zvyšují potenciál cestovního ruchu v regionu a je příčinou růstu počtu návštěvníků.	Roční
	Počet nově zřízených lůžek v ubytovacích zařízeních	Počet lůžek /míst ke stravování	Počet nově zřízených lůžek v hromadných ubytovacích zařízeních na konci daného roku	NČI - 411500	Indikátor hodnotí nárůst množství lůžek v hromadných ubytovacích zařízeních. Data sleduje ČSÚ.	Roční
	Počet veřejných WC	Počet	Počet veřejných WC v regionu MAS.	Vlastní šetření	Indikátor hodnotí množství veřejných záchodů jako nezbytný základ doprovodné turistické infrastruktury (samostatné či v rámci jiných zařízení CR). Pro jeho zjištění je nezbytné provést místní šetření v regionu.	Roční
Prostřednictvím aktivní a smysluplné nabídky akcí zvýšit atraktivitu regionu pro návštěvníky, podpořit místní služby a výrobců, rozvíjet spolupráci	Počet fungujících subjektů destinačního managementu	Počet	Počet fungujících subjektů destinačního managementu. Počet produktů destinačního managementu.	NČI – 632100	Počet fungujících subjektů destinačního managementu, tj. organizací zaměřených na management destinace v oblasti vytváření a prosazení destinace v oblasti vytváření a	Roční

Operační cíl	Programový indikátor	Jednotka	Definice	Zdroj dat	Popis a zpracování dat	Frekvence sledování
v regionu.					prosazení destinace a jejich produktů CR na trhu.	
	Počet úspěšných nadregionálních akcí	Počet	Počet realizovaných nadregionálních akcí zaměřených zejména na návštěvníky s návštěvností nad 500.	Místní šetření organizátorů.	Indikátor hodnotí množství nadregionálních akcí, které nalákají široké masy návštěvníků. Indikátor se zjišťuje místním šetřením organizátorů akcí a sleduje se vždy za celý kalendářní rok.	Roční
Prostřednictvím inovativní a efektivní propagace vně i uvnitř regionu přilákat turisty a další návštěvníky k vícedenní návštěvě (prezentace regionu jako celku, prezentace aktivit, cílená propagace), koordinovaná propagace navíc může přinést synergický efekt.	Jednotný systém propagace cestovního ruchu regionu	Systém	Je vytvořen jednotný systém propagace cestovního ruchu	Evidence MAS	Indikátor vypovídá o vytvoření či nevytvoření systému jednotné propagace CR. V případě, že je vytvořen nabývá hodnoty 1.	Roční
	Počet aktivit zařazených do systému jednotné propagace cestovního ruchu	Počet	Počet aktivit zařazených do systému jednotné propagace cestovního ruchu	Evidence MAS	Počet aktivit zapojených do systému jednotné propagace je možné získat přímo ze systému samotného.	Roční
	Počet návštěvníků vybraných zařízení CR	Počet	Počet návštěvníků vybraných významných zařízení cestovního ruchu (muzea, zámek, IC, rozhledna ad.)	Evidence zařízení	Indikátor vypovídá o množství návštěvníků regionu. Data se získávají z evidence vybraných významných zařízení CR v regionu. Data se zveřejňují za každé zařízení zvlášť za celý kalendářní rok.	Roční

PROGRAMOVÉ INDIKÁTORY OBLASTI KULTURNÍ, SPOLKOVÁ A ZÁJMOVÁ ČINNOST

Operační cíl	Programový indikátor	Jednotka	Definice	Zdroj dat	Popis a zpracování dat	Frekvence sledování
Cílem je dobře informovaná veřejnost včetně členů spolku o aktivitách ve spolkové kulturní i zájmové činnosti	Počet obcí a organizací zveřejňující informace o akcích na jednotném portálu	Počet subjektů	Počet subjektů zveřejňující informace o volnočasových, kulturních, sportovních a společenských akcích na nově vzniklém jednotném regionálním portálu.	Správce jednotného portálu	Indikátor hodnotí míru zapojení organizace do zveřejňování nabídky svých volnočasových aktivit. Data se hodnotí vždy ke konci kalendářního roku.	Roční
	Obce zveřejňující aktuální informace o činnosti spolků na webových stránkách	Počet obcí	Počet obcí zveřejňující informace o volnočasových, kulturních, sportovních a společenských akcích na svých webových stránkách	Šetření obcí	Indikátor hodnotí míru zveřejňování informací o volnočasových, kulturních, sportovních a společenských akcích na webových stránkách obcí. Vyhodnocuje se místním šetřením vždy ke konci roku.	Roční
	Informační nástěnky v regionu	Počet nástěnek	Počet nástěnek v regionu zveřejňující informace o volnočasových, kulturních, sportovních a společenských akcích.	Šetření obcí, MAS	Indikátor hodnotí míru zveřejňování informací o volnočasových, kulturních, sportovních a společenských akcích prostřednictvím nástěnek a plakátovacích míst v regionu. Vyhodnocuje se místním šetřením vždy ke konci roku.	Roční
Cílem je nabídnout bohatou náplň volného času veřejnosti (dětem, mládeži, dospělým, seniorům) prostřednictvím konkrétních akcí a aktivit	Počet akcí a aktivit spolků za rok oznámených MAS	Počet	Celkový počet oznámených akcí a aktivit pořádaných spolky, neformálními sdruženími a ostatními organizacemi v oblasti kulturní, spolkové a zájmové	Systém evidence akcí – MAS	Indikátor hodnotí množství organizací aktivit a akcí spolků a organizací nabízejících volnočasové aktivity. Započítávají se jen ty aktivity a akce, které byly nahlášeny MAS jako	Roční

Operační cíl	Programový indikátor	Jednotka	Definice	Zdroj dat	Popis a zpracování dat	Frekvence sledování
subjektů působících v kulturní, sportovní a zájmové činnosti, a to i formou společných akcí v rámci spolupráce			činnosti. Jako akcí či aktivitou rozumíme činnost směřující k veřejnosti či ke členům sdružení (např. členská schůze, kroužek, vystoupení, zápas).		zastřešující organizaci v prezentaci akcí a aktivit veřejnosti. Data se hodnotí vždy za celý kalendářní rok.	
Cílem je rozvinout lidské zdroje spolků, neformálních sdružení a dalších organizací aby mohly nabízet kvalitní služby pro cílové skupiny	Školení/konzultace pro rozvoj lidských zdrojů podpořených nebo realizovaných MAS	Počet	Počet školení/konzultací pro rozvoj lidských zdrojů podpořených v rámci dotační politiky MAS nebo realizovaných přímo samotnou MAS.	Evidence MAS / Monitorovací zprávy projektů	Indikátor hodnotí množství aktivit směřující k rozvoji lidských zdrojů spolků, neformálních sdružení a dalších organizací. Započítávají se do něj všechny školení s komponentou RLZ. Hodnotí se za celý rok.	Roční
	Počet účastníků školení/konzultací	Počet	Počet účastníků školení/konzultací pro rozvoj lidských zdrojů podpořených v rámci dotační politiky MAS nebo realizovaných přímo samotnou MAS.	Evidence MAS / Monitorovací zprávy projektů	Indikátor hodnotí množství proškolených osob v oblasti rozvoje lidských zdrojů spolků, neformálních sdružení a dalších organizací. Započítávají se do něj všichni účastníci školení s komponentou RLZ. Hodnotí se za celý rok.	Roční
Cílem je zlepšit materiální a finanční zázemí spolků a neformálních sdružení a dalších subjektů aby mohly nabízet kvalitní služby pro cílové skupiny.	Podpora spolkům, neformálním sdružením a dalším subjektům z programů MAS	Kč/subjekt	Objem finančních dotací spolkům, neformálním sdružením a dalším subjektům z programů MAS působících v oblasti volnočasových aktivit přepočtený na jeden subjekt.	Evidence MAS, evidence spolků, neformálních sdružení a dalších subjektů	Indikátor hodnotí míru podpory volnočasových subjektů z programů MAS. Čítatel - objem finanční podpory. Jmenovatel – počet spolků, neformálních sdružení a dalších subjektů. Indikátor se stanovuje vždy ke konci roku.	Roční

Operační cíl	Programový indikátor	Jednotka	Definice	Zdroj dat	Popis a zpracování dat	Frekvence sledování
	Podpora na nové vybavení spolků, neformálních sdružení a dalších subjektů z programů MAS	tis. Kč	Celkový objem finančních dotací na nové vybavení spolkům, neformálním sdružením a dalším subjektům z programů MAS působících v oblasti volnočasových aktivit přepočtený.	Evidence MAS, evidence spolků, neformálních sdružení a dalších subjektů	Indikátor hodnotí míru podpory na nové vybavení volnočasových subjektů z programů MAS. Stanovuje se objem finanční podpory z projektů MAS na nové vybavení. Indikátor se stanovuje vždy ke konci roku.	Roční
	Počet nových a zrekonstruovaných zařízení pro volnočasové aktivity a počet zařízení nově s účelem pro volnočasové aktivity	Počet	Počet nových a zrekonstruovaných objektů sloužících pro poskytování služeb v oblasti volnočasových aktivit a objektů, které po rekonstrukci nabyly účel pro poskytování služeb v oblasti volnočasových aktivit.	NČI – 650205 Místní šetření, evidence MAS	Indikátor hodnotí míru výstavby a rekonstrukce zařízení pro volnočasové aktivity v regionu. Nehodnotí se jen zařízení financované z MAS, ale všechny. Indikátor se stanovuje vždy ke konci roku.	Roční

Operační cíl	Indikátor	Jednotka	Definice	Zdroj dat	Popis a zpracování dat	Frekvence sledování
Prostřednictvím podpory podnikání (zejména drobného), vzniku pracovních míst, podpory realizace komplexních pozemkových úprav, podpory zajištění odpovídající územně plánovací dokumentace k podpoře rozvoje obce s ohledem na bydlení přilákat nové a udržet stávající obyvatele	Počet nově založených mikropodniků a MSP	Počet	Počet nově založených mikropodniků a malých a středních podniků v regionu za kalendářní rok.	ČSÚ, RES	Mikropodnik je definován jako podnik, který zaměstnává méně než 10 osob a jehož roční obrat nebo celková roční bilanční suma nepřesahuje 2 miliony EUR. Střední podnik je definován jako podnik, který zaměstnává méně než 250 osob a jehož roční obrat nepřesahuje 50 milionů EUR nebo jehož celková roční bilanční suma nepřesahuje 43 milionů EUR.	Roční
	Plocha pozemků pro KPÚ	ha	Plocha pozemků vyčleněných pro komplexní pozemkové úpravy (KPÚ).	Státní pozemkový úřad	Indikátor hodnotí celkovou rozlohu pozemků určených pro komplexní pozemkové úpravy a další krajinnotvorné zásahy za rok.	Roční
Prostřednictvím podpory budování, údržby a modernizace kvalitní technické, dopravní, venkovské infrastruktury včetně projektové dokumentace přilákat nové a udržet stávající obyvatele regionu	Počet projektů obnovy venkovské infrastruktury	Počet	Počet realizovaných projektů budování, údržby a modernizaci venkovské infrastruktury v regionu MAS Blaník.	Evidence projektů	Jde o projekty v oblasti vodovodů, kanalizací, informačních sítí, odpadového hospodářství, veřejného osvětlení, dopravní infrastruktury a vesnické technické infrastruktury. Započítávají se projekty ukončené v daném roce.	Roční
	Objem prostředků na infrastrukturu	Tis. Kč	Množství finančních prostředků na projekty budování, údržby a modernizaci venkovské	Evidence projektů	Indikátor hodnotí celkové množství prostředků na projekty budování a obnovy vesnické infrastruktury.	Roční

Operační cíl	Indikátor	Jednotka	Definice	Zdroj dat	Popis a zpracování dat	Frekvence sledování
			infrastruktury.			
Prostřednictvím informovanosti a poskytování kompenzací (vč. nefinančního charakteru) za znevýhodnění způsobené omezeními z důvodu ochrany veřejných statků (Želivka, dálnice, CHKO, památková ochrana) eliminovat negativní vnímání těchto prvků obyvateli v regionu a naopak z těchto učinit lákadlo pro nově příchozí obyvatele	Počet druhů propagačních materiálů a dalších informačních produktů	Počet	Počet druhů propagačních materiálů a dalších informačních produktů o významu veřejných a přírodních statků v regionu.	Evidence MAS	Cílem indikátoru je evidovat nově vytvořené materiály sloužící k objasňování významu veřejných a přírodních statků. Jde o fyzické materiály (jako letáky, brožury, nástěnky), tak elektronické (internetové stránky, ap.).	Roční
Prostřednictvím realizace preventivních opatření v oblasti ochrany zdrojů a přírody v intravilánu obcí zamezit znehodnocování majetku obcí a obyvatel	Počet preventivních programů	Počet	Počet realizovaných preventivních programů oblasti ochrany zdrojů a přírody v intravilánu obcí regionu za rok.	Evidence realizátorů projektů	Indikátor hodnotí realizované projekty – zaměřené na prevenci v oblasti ochrany zdrojů a přírody v intravilánu obcí regionu za rok.	Roční
Prostřednictvím budování „míst pro setkávání“ působit preventivně proti sociálně-patologickým jevům, zlepšit sociální i zdravotní situaci místních obyvatel a současně umožnit integraci nově	Počet míst pro setkávání občanů regionu	Počet	Počet míst pro setkávání občanů v obcích regionu, která budou sloužit preventivně proti sociálně-patologickým jevům.	Evidence obcí	Indikátor hodnotí realizované projekty – vybudovaná a zprovozněná místa pro setkávání občanů v obcích regionu.	Roční

Operační cíl	Indikátor	Jednotka	Definice	Zdroj dat	Popis a zpracování dat	Frekvence sledování
příchozích/přistěhovalci		a				

Operační cíl	Indikátor	Jednotka	Definice	Zdroj dat	Popis a zpracování dat	Frekvence sledování
Umožnit seniorům a osobám se zdravotním postižením kvalitní život prostřednictvím rozvoje dostupných sociálních služeb, domácí péče i prevence sociálního vyloučení.	Počet klientů sociálních služeb	Počet	Celkový počet registrovaných klientů sociálních služeb poskytovaných na území regionu.	Poskytovatelé sociálních služeb	Indikátor hodnotí celkový počet klientů sociálních služeb nabízených v regionu MAS podle registru sociálních služeb a evidence poskytovatelů sociálních služeb.	Roční
	Počet neuspokojených žádostí klientů sociálních služeb	Počet	Počet neuspokojených žádostí klientů sociálních služeb.	NČI - 075710 ČSÚ	Evidovaný počet žadatelů, kterým nebyla poskytnuta sociální služba v různých typech zařízení sociální péče (např. azylové domy, chráněné bydlení, domovy pro osoby se zdravotním postižením, týdenní stacionáře, domovy pro seniory atd.).	Roční
Prostřednictvím zlepšení informovanosti o sociálních službách u cílových skupin i obcí zajistit jejich dobrou dostupnost.	Počet akcí na propagaci sociálních služeb	Počet	Počet informačních a propagačních akcí na propagaci sociálních služeb uskutečněných v regionu MAS za rok.	Poskytovatelé sociálních služeb	Indikátor hodnotí kvantitativní aspekty informovanosti o sociálních službách – počet akcí. Data evidují poskytovatelé sociálních služeb, evidentně další subjekty (MAS, obce, NNO).	Roční
Rozšířit, doplnit a zefektivnit poskytování sociálních služeb	Počet dobrovolníků v sociálních služeb	Počet	Celkový počet dobrovolníků v sociálních	Poskytovatelé sociálních	Dobrovolník je definován podle zákona o	Roční

Operační cíl	Indikátor	Jednotka	Definice	Zdroj dat	Popis a zpracování dat	Frekvence sledování
prostřednictvím podpory rozvoje dobrovolnictví a mezigenerační spolupráce.			službách.	služeb	dobrovolnické službě č. 198/2002 Sb. dobrovolnictví. Data evidují poskytovatelé sociálních služeb či další subjekty (NNO).	
	Náklady na dobrovolnictví z projektů MAS	Kč	Celkové náklady na dobrovolnictví financované z projektů MAS.	Poskytovatelé sociálních služeb, evidence MAS	Cílem indikátoru je vyčíslit náklady na dobrovolnictví, které jsou kryty s dotací rozdělovaných MAS. Indikátor se vztahuje k jednomu kalendářnímu roku.	Roční
Zajistit fungování rodiny a pokrytí základních životních potřeb jedinců i rodin, kteří se ocitli v obtížné situaci, prostřednictvím poskytnutí okamžité materiální pomoci.	Množství finančních prostředků na pokrytí základních životních potřeb rodin	Kč	Množství finančních prostředků na pokrytí základních životních potřeb rodin, které se ocitly v obtížné životní situaci.	Poskytovatelé sociálních služeb, NNO	Indikátor hodnotí finanční prostředky uvolněné na materiální pomoc rodin v obtížné životní situaci. Jedná se o rodiny s trvalým bydlištěm v obcích MAS. Indikátor se vztahuje k jednomu kalendářnímu roku.	Roční
Působit preventivně proti sociálnímu vyloučení rodin a proti sociálně patologickým jevům prostřednictvím rozvíjení rodičovských	Počet nově poskytovaných sociálních služeb a služeb sanace rodiny na území MAS Blaník	Počet	Celkový počet nově poskytovaných sociálních služeb a služeb sanace rodiny na území MAS Blaník v daném roce.	Registr poskytovatelů sociálních služeb	Druhy sociálních služeb jsou uvedeny v zákoně č. 108/2006 Sb., o sociálních službách. Indikátor hodnotí nárůst dostupnosti	Roční

Operační cíl	Indikátor	Jednotka	Definice	Zdroj dat	Popis a zpracování dat	Frekvence sledování
kompetencí a poskytování služeb cílených na podporu rodiny a jejích členů.					sociálních služeb v regionu MAS Blaník prostřednictvím hodnocení nárůstu počtu druhů poskytovaných služeb v daném roce.	
	Počet akcí a aktivit v oblasti prevence proti sociálně patologickým jevům	Počet	Celkový počet akcí a aktivit v oblasti prevence proti sociálně patologickým jevům.	Poskytovatelé sociálních služeb	Indikátor hodnotí počty akcí a aktivit, pořádaných různými subjekty (poskytovatelé, NNO, obce, police, atd.), v oblasti prevence proti sociálně patologickým jevům a služeb sanace rodiny. Jde o akce s větším počtem účastníků pořádané v daném kalendářním roce na území MAS.	Roční
Zajistit poskytování kvalitních sociálních služeb prostřednictvím podpory a rozvoje lidských zdrojů z řad profesionálů, dobrovolníků i rodinných příslušníků pečujících o osoby blízké.	Spokojenost poskytovatelů sociálních služeb	Bodové hodnocení na stupnici 0 – 10	Míra spokojenosti poskytovatelů sociálních služeb v oblasti materiálního zázemí, pocitu smysluplnosti vlastní práce a ocenění společnosti a finančního ohodnocení	Dotazníkové šetření	Zjišťuje se dotazníkovým šetřením (anketou) u pracovníků poskytovatelů sociálních služeb. Provede se aritmetický průměr všech odpovědí na otázky týkající se míry spokojenosti poskytovatelů sociálních služeb v oblasti materiálního zázemí, pocitu smysluplnosti vlastní práce a ocenění společnosti a finančního ohodnocení. Hodnocení je možné na stupnici 0 (nejnižší spokojenost) - 10 (nejvyšší spokojenost).	1x za 3 roky

Operační cíl	Indikátor	Jednotka	Definice	Zdroj dat	Popis a zpracování dat	Frekvence sledování
	Počet proškolených a supervidovaných pracovníků sociálních služeb	Počet	Celkový počet proškolených a supervidovaných pracovníků sociálních služeb v daném roce.	Poskytovatelé sociálních služeb, MěÚ	Indikátor hodnotí účast na školeních – profesním vzdělávání pracovníků sociálních služeb. V další části pak počet pracovníků, sociálních služeb, kteří projdou v daném kalendářním roce supervizí.	Roční
Zlepšit dostupnost sociálních služeb prostřednictvím zvýšení zapojení obcí do řešení sociálně patologických jevů na svém území.	Množství finančních prostředků na sociální problematiku, poskytnuté obcemi	Tis. Kč	Celkové množství finančních prostředků, které obce v rámci MAS poskytly na sociální problematiku.	Obce – rozpočty	Data pro výpočet indikátoru je možné získat z veřejně přístupných zdrojů o rozpočtech obcí a dalších samosprávných celků - ÚFIS (Účetní a finanční informace státu) http://www.info.mfcr.cz/ufis . Hodnotí se v 1000 korunách za rok.	Roční
Zlepšit postavení na trhu práce osob se zdravotním postižením, osob ohrožených sociálním vyloučením a osob znevýhodněných na trhu práce zejména prostřednictvím rozvoje nástrojů umožňujících sladit rodinný a pracovní život	Počet flexibilních úvazků podpořených Úřadem práce a projekty MAS	Počet	Celkový počet podpořených flexibilních úvazků Úřadem práce a projekty MAS v rámci regionu MAS.	Evidence ÚP, Projekty MAS	Indikátor hodnotí, kolik nových pracovních míst, založených na flexibilních úvazcích (částečný pracovní poměr, práce z domova, atp.) bylo podpořeno v obcích MAS úřadem práce a projekty financovanými prostřednictvím MAS.	Roční

Operační cíl	Indikátor	Jednotka	Definice	Zdroj dat	Popis a zpracování dat	Frekvence sledování
Efektivně propojit výuku s praxí skrze podporu spolupráce škol a jiných organizací.	Počet společných akcí škol a dalších subjektů (opakující se akce)	Počet	Počet společných, ne jednorázových akcí škol a dalších subjektů – podniků, obcí, NNO, atp.	Místní šetření škol	Data pro indikátor je nutné získat šetřením u škol či jejich zřizovatelů. Hodnotí se počet společných akcí v kalendářním, nikoliv školním roce.	Roční
	Počet smluv/prohlášení o partnerství/ spolupráci škol s dalšími institucemi	Počet	Počet smluv/prohlášení o partnerství/ spolupráci škol s dalšími institucemi.	Místní šetření škol	Indikátor hodnotí počet smluvně zakotvených partnerství a spolupráci škol a dalších subjektů (podniků, obcí, NNO).	Roční
Přispět ke zvýšení kvality a obohacení výuky na školách prostřednictvím podpory preventivních, sportovních, kulturních a mezinárodních aktivit škol, dále podpory spolupráce vzdělávacích institucí, vědy a badatelské činnosti a podpory zvyšování kompetencí pedagogů.	Počet preventivních, sportovních a mezinárodních aktivit škol	Počet akcí	Počet preventivních, sportovních a mezinárodních aktivit škol – MŠ, ZŠ, SŠ a ZUŠ.	Místní šetření škol	Indikátor hodnotí počet preventivních, sportovních a mezinárodních aktivit škol v daném kalendářním roce. Data je nutné získat šetřením u jednotlivých typů škol v regionu MAS.	Roční
	Počet pedagogů, kteří si zvýší své kompetence	Počet	Počet pedagogů, kteří si zvýší své kompetence.	Organizátoři vzdělávání, místní šetření škol	Indikátor hodnotí, kolik pedagogů (MŠ, ZŠ, SŠ, ZUŠ) v daném kalendářním roce absolvovalo školení v rámci celoživotního vzdělávání, zvyšování kompetencí a kariérního růstu.	Roční
Rozvíjet rodičovské kompetence a mezigenerační spolupráci, aktivizovat rodiče a prarodiče k zapojení do	Počet akcí, do kterých se zapojí SRPŠ/sdružení rodičů	Akce	Celkový počet akcí škol (MŠ, ZŠ, SŠ a ZUŠ), do kterých se zapojí SRPŠ/sdružení rodičů.	Místní šetření škol	Indikátor hodnotí počet akcí škol v daném kalendářním roce, na kterých se podílí rodiče či jejich sdružení. Data je nutné získat šetřením u jednotlivých typů	Roční

Operační cíl	Indikátor	Jednotka	Definice	Zdroj dat	Popis a zpracování dat	Frekvence sledování
vzdělávacího procesu a spolupráce se vzdělávacími institucemi.	Počet akcí/kurzů pro rodiče a prarodiče ke zvýšení jejich kompetencí	Akce/kurzy	Počet akcí/kurzů pro rodiče a prarodiče ke zvýšení jejich kompetencí.	Organizátoři kurzů	Indikátor hodnotí nabídku akcí/kurzů pro rodiče a prarodiče ke zvýšení jejich rodičovských kompetencí. Jedná se o akce na území MAS, uskutečněné během kalendářního roku.	Roční
	Působit preventivně proti sociálně patologickým jevům prostřednictvím vytvoření dostatečné nabídky dostupných volnočasových aktivit pro všechny generace.	Počet kroužků zdarma organizovaných školami a dalšími institucemi za rok	Počet	Počet kroužků zdarma organizovaných školami a dalšími institucemi za rok.	Šetření vzdělávacích zařízení a organizátorů kroužků	Indikátor hodnotí prevenci sociálně patologickým jevů pomocí hodnocení nabídky kroužků pro děti a mládež, které jsou nabízeny zdarma.
Umožnit seniorům aktivně a smysluplně trávit čas prostřednictvím podpory nabídky vzdělávacích a volnočasových aktivit včetně podpory zapojení seniorů do projektů a aktivit cílených na nejmladší generaci.	Počet vzdělávacích a volnočasových aktivit a kurzů pro seniory	Počet	Celkový počet vzdělávacích a volnočasových aktivit a kurzů pro seniory, nabízených v daném roce pro seniory.	Evidence vzdělávacích a volnočasových zařízení	Indikátor hodnotí nabídku akcí/kurzů pro seniory ve věkové kategorii 60+ v daném kalendářním roce.	Roční
	Počet mezigeneračních vzdělávacích a volnočasových akcí	Počet	Celkový počet mezigeneračních vzdělávacích a volnočasových akcí.	Evidence vzdělávacích zařízení	Indikátor hodnotí nabídku vzdělávacích a volnočasových akcí v regionu MAS, které jsou určeny více generacím – primárně seniorům, dětem, a mládeži. Hodnotí se v daném kalendářním roce.	Roční
Zvýšit kompetence, konkurenceschopnost na trhu	Počet účastníků vzdělávacích aktivit podpořených z MAS	Počet	Počet účastníků vzdělávacích aktivit		Indikátor hodnotí počet akcí a počet jejich účastníků, které jsou zaměřeny na	Roční

Operační cíl	Indikátor	Jednotka	Definice	Zdroj dat	Popis a zpracování dat	Frekvence sledování
práce a občanskou angažovanost obyvatel prostřednictvím vytvoření nabídky vzdělávacích aktivit (zájmových, profesních i osvětových)			podpořených z MAS		zvýšení kompetencí, konkurenceschopností na trhu práce a občanské angažovanosti obyvatel.	
	Počet vzdělávacích aktivit podpořených z MAS	Počet	Počet vzdělávacích aktivit podpořených z MAS			Roční

Operační cíl	Programový indikátor	Jednotka	Definice	Zdroj dat	Popis a zpracování dat	Frekvence sledování
Prostřednictvím co největší průchodnosti krajiny chceme dosáhnout funkčního využití pro život, turistický ruch, zemědělskou činnost při zohlednění zájmů různorodých cílových skupin.	Celková délka nově vybudovaných a obnovených polních cest	km	Celková délka nově vybudovaných a obnovených polních cest	Mapové podklady – GIS, obce, evidence MAS	Indikátor hodnotí délku obnovených a nově vybudovaných polních cest mezi obcemi a v krajině za rok. Jsou započítávány i úseky cest vedoucí po lesní půdě. Indikátor se stanovuje vždy ke konci roku.	Roční
Prostřednictvím podpory diversifikace zemědělské/lesnické/potravinářské činnosti anebo návratu k původním tradičním zemědělským, řemeslným či potravinářským postupům (vyžadujícím často vyšší míru lidské/ruční práce) chceme napomoci zvrátit negativní trend v regionu - a sice ubývání pracovních příležitostí na venkově a naopak tyto nabídnout.	Počet subjektů – drobných zemědělců	Počet	Počet registrovaných subjektů – drobných zemědělců.	RES – registr ekonomických subjektů	Indikátor hodnotí celkový počet registrovaných subjektů – drobných zemědělců v regionu. Indikátor se stanovuje vždy ke konci roku.	Roční
	Počet trhů, jarmarků a prodejů ze dvora	Počet	Celkový počet trhů, jarmarků a prodejů ze dvora za rok.	Evidence provozovatelů trhů, evidence MAS.	Indikátor hodnotí registrovaný počet oficiálních odbytišť místních produktů a výpěstků (tj. trhů, jarmarků, prodejů ze dvora v regionu MAS. Indikátor se stanovuje vždy ke konci roku.	Roční
Prostřednictvím konkrétních aktivit směřujících k zajištění biodiverzity, udržitelnosti vodních zdrojů, možností kvalitního hospodaření a díky eliminaci negativních jevů jako jsou povodně, erozní splavy chceme předcházet zhoršení a	Celková délka revitalizovaných vodních toků.	m	Celková délka revitalizovaných vodních toků v metrech.	NČI – 250300	Indikátor ze sady NČI. Je nutné odlišit podíl přírodně blízkých úprav vodních toků. Jedná se o podélné podélných revitalizací toků a niv, a to z důvodu obnovení jejich přírodního charakteru, zvýšení biodiverzity v dané lokalitě apod., v lokalitách,	Roční

Operační cíl	Programový indikátor	Jednotka	Definice	Zdroj dat	Popis a zpracování dat	Frekvence sledování
vylepšit kvalitu vody a půdy					kteřé byly v předchozích letech negativně ovlivněny lidskou činností.	
	Celková plocha obnovených vodních ploch	m ²	Celková plocha obnovených vodních ploch v regionu.	Majitelé pozemků, povodí, rybáři	Indikátor hodnotí plochy obnovených či nově vytvořených vodních ploch. Indikátor se stanovuje vždy ke konci roku.	Roční
Prostřednictvím podpory financování projektových dokumentací a dalších aktivit př. financování právních služeb pro krajinu, životní prostředí a zemědělství chceme pomoci vlastníkům anebo správcům majetku připravit konkrétní projekty v kvalitě, která je požadována pro financování z fondů EU či jiných zdrojů anebo pomoci těmto i bez financování třetí strany vyřešit problémy týkající se krajiny v území (často legislativně, narovnání právních vztahů)	Množství finančních prostředků vynaložených na pořízení projektové dokumentace v oblastech krajiny, životního prostředí a zemědělství	Kč	Množství finančních prostředků vynaložených ze zdrojů MAS na pořízení projektové dokumentace v oblastech krajiny, životního prostředí a zemědělství	Evidence MAS	Indikátor hodnotí míru podpory na zajištění projektové dokumentace v oblastech krajiny, životního prostředí a zemědělství. Indikátor se stanovuje za celý kalendářní rok.	Roční
Chceme podpořit nové myšlenky a přístupy při využívání potenciálu krajiny (nové způsoby) v souladu s celkovým cílem této oblasti	Množství inovativních přístupů v oblastech ochrany krajiny, životního prostředí a	Počet	Množství inovativních přístupů v projektech financovaných z MAS v oblastech ochrany krajiny, životního prostředí a zemědělství	Evidence MAS	Indikátor hodnotí využívání inovativních přístupů v projektových dokumentacích realizátorů projektů čerpaných z dotačních titulů MAS. Indikátor se stanovuje za celý kalendářní rok.	Roční

Operační cíl	Programový indikátor	Jednotka	Definice	Zdroj dat	Popis a zpracování dat	Frekvence sledování
	zemědělství					

KAPITOLA 7: Strategická část: Návrh konkrétních opatření – definice konkrétních opatření pro naplnění stanovených cílů ¹

KAPITOLA 7: Strategická část: Návrh konkrétních opatření – definice konkrétních opatření pro naplnění stanovených cílů	1
1.1.1. OPATŘENÍ: A = Fyzický rozvoj obcí.....	2
1.1.2. OPATŘENÍ: B = Výchova a vzdělávání.....	6
1.1.3. OPATŘENÍ: C = Kulturní, spolková a zájmová činnost	12
1.1.4. OPATŘENÍ: D = Sociální služby.....	18
1.1.5. OPATŘENÍ: E = Cestovní ruch	24
1.1.6. OPATŘENÍ: F = Využití potenciálu krajiny	30
1.1.7. CHKO	36
1.1.8. Geopark.....	39

¹ **Autoři této kapitoly:** Tato kapitola vznikla na základě studia podkladových dat a shrnutím záznam a zápisů 3 kol veřejných jednání pracovní skupin, které shrnuly Mgr. Renata Vondráková a Mgr. Zuzana Klímová Vaňková

Konkrétní opatření tvoří „Oblasti podpory (typy podporovaných aktivit)“ u každé klíčové oblasti rozvoje.

1.1.1. OPATŘENÍ: A = Fyzický rozvoj obcí

Název MAS:	MAS Blaník z. s.
Název klíčové oblasti rozvoje:	ROZVOJ OBCÍ
Pro období	2015 – 2020(5)
Přiřazení klíčové oblasti rozvoje k příslušným dotačním titulům	
<i>(sem se přiřadí dotační tituly, které jsou pro příslušnou fiši relevantní – bude doplněno až po znalosti dotačních titulů na nové programovací období 2015 – 2020)</i>	
VIZE oblasti: PODPORA PODNIKÁNÍ A FYZICKÝ ROZVOJ OBCÍ	
Území spadající pod MAS Blaník je atraktivním regionem, který láká k trvalému žití všechny generace a to svou zachovalou přírodou, malebnou krajinou, dostačenou nabídkou služeb, dobře vybavenými obcemi, udržovanou obecní a veřejnou infrastrukturou, nabídkou pracovních míst anebo možnostmi pro založení a rozvoj podnikání. Region se vyvíjí odpovědně s důrazem na odkaz budoucím generacím.	
Popis výchozí situace pro hlavní klíčové oblasti – popis terénu	
viz kapitola 2 (Analytická část – Konkrétní vymezení území a jeho základní popis) a kapitola 3 (Analýza problémů)	
Vymezení hlavní klíčové oblasti	
Celkový cíl hlavní klíčové oblasti	
Cílem je prostřednictvím konkrétních projektů a aktivit přilákat nové obyvatele pro trvalý život, založení rodiny a její setrvání až do spokojeného stáří, a současně udržet stávající obyvatele v regionu, tzn. zabránit jejich odlivu např. nedostatku péče, práce, chybějícího zázemí či nedostupnosti základních služeb při zohlednění partnerství mezi městy a venkovem.	
Strategické cíle hlavní klíčové oblasti (tj. specifické cíle)	
<ol style="list-style-type: none"> 1. Prostřednictvím podpory podnikání (zejména drobného), vzniku pracovních míst, podpory realizace komplexních pozemkových úprav, podpory zajištění odpovídající územně plánovací dokumentace k podpoře rozvoje obce s ohledem na bydlení přilákat nové a udržet stávající obyvatele 	

2. Prostřednictvím podpory budování, údržby a modernizace kvalitní technické, dopravní, venkovské infrastruktury včetně projektové dokumentace přilákat nové a udržet stávající obyvatele regionu
3. Prostřednictvím informovanosti a poskytování kompenzací (vč. nefinančního charakteru) za znevýhodnění způsobené omezeními z důvodu ochrany veřejných statků (Želivka, dálnice, CHKO, památková ochrana) eliminovat negativní vnímání těchto prvků obyvateli v regionu a naopak z těchto učinit lákadlo pro nově příchozí obyvatele
4. Prostřednictvím realizace preventivních opatření v oblasti ochrany zdrojů a přírody v intravillánu obcí zamezit znehodnocování majetku obcí a obyvatel
5. Prostřednictvím budování „míst pro setkávání“ působit preventivně proti sociálně-patologickým jevům, zlepšit sociální i zdravotní situaci místních obyvatel a současně umožnit integraci nově příchozích/přistěhovalci

Oblasti podpory (typy podporovaných aktivit)

- + Propagace/podpora regionu MAS Blaník jako místa pro život a stáří vč. podpory podnikání a vzniku pracovních příležitostí na venkově v oblasti využití turistického potenciálu, zemědělství, řemeslech a služeb (důraz bude kladen také na flexi a částečné úvazky)>> Podpora aktivních kroků cílených na přilákání obyvatel k trvalému životu na venkově (minimálně trvalému bydlení na venkově) – zejména podpora zpracování či změn územních plánů a dalších dokumentací (regulační plány, atp.), budování zázemí služeb – podpora pojízdných prodejen, lékáren, ostatních služeb – vč. lékařských ordinací, atp.
 - vytvoření podmínek pro všechny generace
 - podpora podnikání:
 - vznik pracovních míst
 - služby, řemesla
 - vše výše zaměřeno na „místní“ (tzn. obyvatele s trvalým pobytem (OSVČ), dále sídlo firmy (nebo alespoň místo podnikání) na území MAS
 - podpora vzniku pracovních míst pro ohrožené skupiny a také flexibilní úvazky
 - podpora služeb na venkově – lékaři, knihovny, školky/zařízení péče o děti, pošty, prodejny - (vč. vybavení)
 - zpracování /změny územních plánů
 - doprava – dopravní řešení včetně inovativních a alternativních
 - podpora demokracie – setkávání se s politiky
 - Podpora drobného podnikání
 - Podpora budování a modernizace občanské vybavenosti obce včetně vybavení (městský mobiliář, vybavení budov)
 - Podpora KPÚ a realizace plánu společných zařízení
- + Podpora financování základní technické infrastruktury, podpora opravy a údržby nemovitého majetku obcí – tj. zázemí občanské vybavenosti, ČOV, kanalizace, voda, komunikace, osvětlení, chodníky a to jak nová výstavba, tak rekonstrukce, případně údržba
 - silnice, místní komunikace, parkoviště, údržba zpevněných neasfaltových cest
 - budování, opravy, rekonstrukce
 - místní rozhlas
 - hřbitovy
 - oprava památníků a pietních míst, včetně okolí a výsadby
- + Poskytování kompenzací za poskytování veřejných statků území – tj. dálnice a její okolí, Chráněná krajinná oblast, vodní dílo Želivka, památková ochrana
 - omezení obcí
 - obecně – jde o aktivitu, lobing, upozorňování na situaci, advokacii

<ul style="list-style-type: none"> ○ problém například s omezením výstavby ✚ Podpora financování preventivních opatření v intravillánu obcí vč. dokumentací <ul style="list-style-type: none"> ○ rybníky, návesní nádrže – budování i údržba ○ projektová dokumentace včetně rozborů ○ protipovodňová opatření v intravillánu ○ suché poldry - u menších potoků (<i>Extravillán součástí „Využití potenciálu krajiny“</i>) ✚ Místa pro setkávání (hasiči, Sokol, senioři, mladí << napříč cílovými skupinami) jako prevence sociálně patologických jevů a řešení zhoršující se sociální i zdravotní situace obyvatel <ul style="list-style-type: none"> ○ pro seniory (nákupy, služby... bude přesunuto do tématu soc. služby) ○ vytvořit místo pro setkávání různých skupin obyvatel, spolková místnost /dům ○ budování / oprava/ adaptace prostor pro multifunkční využití – různé cílové skupiny ○ hřiště pro seniory / multifunkční pro různé věkové skupiny ○ vybavení prostor ○ využití stávajících budov, prostor ○ podpora venkovních prostor pro setkávání / kulturní akce (posezení, parket, přístřešek, vč. zázemí) ○ podpora veřejných akcí spolků 	
Uplatnění přístupu LEADER, inovativního přístupu či CLLD přístupu	
Přístup LEADER/CLLD v této fiši bude zejména cílen na veřejné/komunitní projednávání vybraných projektů.	
Preferenční kritéria (budou shodná u všech fiší) – určí poskytovatel dotace?	
Projekt propojuje více generací mezi sebou	
Projekt propojuje veřejný a soukromý sektor	
Projekt realizován v obcích do 2000 obyvatel	
Projekt využívá stávajících zařízení, objektů, prostor	
Kritéria hodnocení (jsou různá v rámci každé hlavní klíčové oblasti)	
Projekt vytvoří pracovní místo	
Kritéria pro monitoring a hodnocení stanovená MAS (tj. indikátory)	
Počet nově vytvořených pracovních míst	
Udržení počtu obyvatel regionu (??)	

Počet nově vzniklých podnikatelských subjektů	
Počet nově vybudovaných míst pro setkávání	
Počet m2 nově vybudované veřejné infrastruktury	
Počet m nově vybudované veřejné infrastruktury	
Počet m2 opravené veřejné infrastruktury	
Počet m opravené veřejné infrastruktury	

1.1.2. OPATŘENÍ: B = Výchova a vzdělávání

Název MAS:	MAS Blaník o. s.
Název klíčové oblasti rozvoje:	VÝCHOVA A VZDĚLÁVÁNÍ
Pro období	2015 – 2020(5)
Přiřazení Fiche k příslušným dotačním titulům	
<i>(sem se přiřadí dotační tituly, které jsou pro příslušnou říši relevantní – bude doplněno až po znalosti dotačních titulů na nové programovací období 2015 – 2020)</i>	
VIZE oblasti: Výchova a VZDĚLÁVÁNÍ	
<p>Lidé žijící na území MAS Blaník jsou vybaveni kompetencemi, které jim usnadňují uplatnění na trhu práce i jejich aktivní zapojení do občanského života.</p> <p>Školní výuka je efektivně propojena s praktickým životem, je přizpůsobena individuálním potřebám žáků i potřebám současného vzdělávání, pedagogičtí pracovníci i vedoucí a organizátoři volnočasových aktivit disponují kompetencemi potřebnými v současném vzdělávání. Rodiče i prarodiče jsou aktivně zapojeni do školního i mimoškolního vzdělávání, jednotliví aktéři ve výchově a vzdělávání úzce spolupracují. Volnočasové aktivity jsou dostupné pro všechny zájemce a existuje dostatečná nabídka snadno dostupných aktivit pro děti a mládež; rovněž v oblasti vzdělávání dospělých existuje dostatečná nabídka vzdělávání včetně rekvalifikačních kurzů a vzdělávacích aktivit zacílených na seniory a další ohrožené skupiny.</p>	
Popis výchozí situace – popis terénu	
viz kapitola 2 (Analytická část – Konkrétní vymezení území a jeho základní popis) a kapitola 3 (Analýza problémů)	
Vymezení hlavní klíčové oblasti	
Celkový cíl hlavní klíčové oblasti	
Cílem je prostřednictvím konkrétních projektů a aktivit zlepšit kvalitu výuky, obohatit ji a usnadnit spolupráci škol se soukromým sektorem i dalšími vzdělávacími a vědeckými institucemi v rámci MAS, na území ČR i v zahraničí. Vytvořit prostor pro rozvoj alternativ ve vzdělávání, tedy různých směrů a přístupů. Dále aktivizovat rodiče a motivovat je ke spolupráci se vzdělávacími institucemi, posílit jejich rodičovské kompetence a podpořit	

<p>mezigenerační spolupráci tak, aby do projektů a aktivit bylo v co nejširší míře zapojeny všechny generace. Vytvořit širokou nabídku dostupných volnočasových aktivit (včetně nabídky v malých obcích a nabídky pro znevýhodněné skupiny dětí a mládeže), vybudovat základnu kompetentních a motivovaných vedoucích a organizátorů volnočasových aktivit. V oblasti vzdělávání dospělých podpořit vznik dostatečné nabídky se zvláštním důrazem na pedagogické pracovníky a seniory.</p>
<p>Strategické cíle hlavní klíčové oblasti (tj. specifické cíle)</p>
<ol style="list-style-type: none"> 1. Efektivně propojit výuku s praxí skrze podporu spolupráce škol a jiných organizací. 2. Přispět ke zvýšení kvality a obohacení výuky na školách prostřednictvím podpory preventivních, sportovních, kulturních a mezinárodních aktivit škol, dále podpory spolupráce vzdělávacích institucí, vědy a badatelské činnosti a podpory zvyšování kompetencí pedagogů. 3. Rozvíjet rodičovské kompetence a mezigenerační spolupráci, aktivizovat rodiče a prarodiče k zapojení do vzdělávacího procesu a spolupráce se vzdělávacími institucemi. 4. Působit preventivně proti sociálně patologickým jevům prostřednictvím vytvoření dostatečné nabídky dostupných volnočasových aktivit pro všechny generace. 5. Dobrovolnictví - (přeřazeno do pracovní skupiny „Spolková, kulturní a zájmová činnost“) 6. Umožnit seniorům aktivně a smysluplně trávit čas prostřednictvím podpory nabídky vzdělávacích a volnočasových aktivit včetně podpory zapojení seniorů do projektů a aktivit cílených na nejmladší generaci. 7. Zvýšit kompetence, konkurenceschopnost na trhu práce a občanskou angažovanost obyvatel prostřednictvím vytvoření nabídky vzdělávacích aktivit (zájmových, profesních i osvětových)
<p>Oblasti podpory (typy podporovaných aktivit)</p>
<ul style="list-style-type: none"> ✚ Podpora propojení výuky s praxí – spolupráce škol a jiných subjektů (např. neziskových organizací, podnikatelů, rodičů...) <ul style="list-style-type: none"> ○ finanční podpora účasti všech žáků ○ podpora odborných exkurzí ○ podpora mezinárodních stáží a výměnných pobytů (pro žáky i pro učitele ZŠ, ZUŠ, SŠ - žadatel individuální, nebo instituce) ○ podpora praktické a badatelské činnosti ○ podpora mediální výchovy včetně technického vybavení ○ podpora moderních technologií s využitím ICT ve výuce a jejich udržitelnost ○ podpora finanční gramotnosti žáků <i>ve spolupráci s místními firmami</i> (→do preferenčních kritérií) ○ podpora odborné praxe žáků s finanční podporou odborných vedoucích (tzn. odměna pro mentory – žadatelem je instituce) ○ <i>podpora mobility žáků i pedagogů</i> ○ podpora externích odborníků z praxe do škol – besedy, přednášky, odborná výuka ✚ Obohacení výuky a zvýšení kvality <ul style="list-style-type: none"> ○ podpora inkluzivního vzdělávání + integrace

- preventivní programy (zejména podporovat programy místních organizací)
- podpora mezinárodních aktivit škol
- podpora sportovních aktivit (vč lyžař. kurzů) – pořádání i výjezdy
- podpora kulturních a společenských aktivit – aktivní i pasivní účast
- podpora vzdělávacích programů – externí dodavatel akcí do škol, aby účast nemuseli platit žáci
- podpora spolupráce škol a školských zařízení – alespoň jeden z regionu (např. peer education, společné projekty...)
- podpora vědy – např. návštěvy ZŠ na univerzitě
- podpora školních projektů
- podpora pedagogických asistentů ve školách (individuálních i pro celou třídu)
- podpora DVPP (např. organizace kurzů pro učitele dle potřeb škol)
- podpora výměnných stáží pedagogů – financování (rozšíření obzoru, hospitace, výměna zkušeností... do škol mimo MAS)
- podpora kompetencí pedagogů – supervizní skupiny pedagogů, burzy zkušeností mezi pedagogy (konference a tvořivé dílny), kurzy komunikace s rodiči, atd.
- podpora publikační činnosti žáků i dospělých, kdy výstupy jsou využitelné ve výuce
- podpora a rozvoj alternativ ve vzdělávání v regionu (např. komunitní školy, domácí vzdělávání, montessori pedagogika, ekologické směry...)
- podpora evaluace vzdělávacích aktivit
- podpora výukových materiálů a učebních pomůcek – tvorba, nákup, distribuce a publikační činnost
- zlepšení kvality prostředí – úprava prostor a nákup materiálního vybavení (např. zařízení venkovní učebny, bezbariérový přístup)
- podpora vzniku a fungování zařízení péče o děti do tří let věku (jesle)

Podpora rodičovských kompetencí a mezigenerační spolupráce - aktivizace rodičů, zapojení do výchovy a vzdělávání dětí, zvýšení zájmu o školu, volnočasové NNO, **podpořit spolupráci rodičů s dalšími aktéry ve výchově a vzdělávání;**

- podpora vzdělávání rodičů /prarodičů, dospělých – v oblasti rodičovských kompetencí - k dětem, rodině, škole (také osvěta, jako výše, ale nositelem jakákoli organizace (MŠ / ZŠ / farnost / NNO – rodinná centra, kluby rodičů...)
- podpora aktivního rodičovství – spolupráce rodičů a vzdělávacích institucí (např. vznik a fungování spolků při školách)
- diskuzní besedy – odborné
- podpora komunitních aktivit - např. spolupráce školy a komunity, zapojení více generací – celá rodina /senioři z komunity; i pobytové kurzy, spolupráce rodičů a prarodičů se školou, školkou, aktivity pro děti...
- podpora mezigenerační spolupráce
 - výměnné dovednostní projekty mezi mladými lidmi a seniory (např. kavárna pro seniory s PC/ mladí učí seniory na PC, senioři učí vařit/šít...)
 - hlídání dětí se zapojením seniorů (např. burza kontaktů, zapojení menšin a migrantů)

Podpora volnočasových a vzdělávacích aktivit v regionu

<ul style="list-style-type: none"> ○ podpora dostupnosti – finanční ○ podpora dostupnosti v obcích / dopravní (např. inovativních dopravních řešení) ○ podpora dostupnosti pro sociálně a zdravotně znevýhodněné (např. bezbariérové vstupy) ○ podpora aktivit pro různé věkové kategorie (např. studentský klub, rodinné centrum, atp.) ○ podpora vzdělávacích aktivit pro děti (kdy nositelem není školské zařízení) ○ podpora iniciativ dětí a mládeže + Podpora aktivního stáří – vzdělávání seniorů, rekvalifikace <ul style="list-style-type: none"> ○ podpora univerzit třetího věku s praktickým zaměřením a udržitelností (zaměření vzejde z praxe); vzdělávací cyklus, ucelený kurz s indexem, prioritní zapojení místních lektorů a odborníků ○ kurzy pro seniory: např. počítačová gramotnost, trénink paměti, zdravotní témata, mediální výchova, finanční gramotnost, kultura, mykologie, ornitologie... ○ aktivizace seniorů <ul style="list-style-type: none"> ▪ kulturní, společenské, diskuzní večery – k aktuálním tématům ▪ podpora tradičních dovedností motivační a zábavnou formou (např. soutěž o nejlepší bábovku, mistrovství v přísloví, olympiáda seniorů...) ○ dále viz výše – mezigenerační spolupráce + Vzdělávání dospělých <ul style="list-style-type: none"> ○ podpora zájmového vzdělávání (např. tvořivých rukodělných kurzů – nové + tradiční techniky) ○ podpora profesního vzdělávání (k uplatnění v regionu, na základě potřeb místních zaměstnavatelů) ○ podpora občanského vzdělávání (vybavení kompetencemi pro aktivní občanství) <p>celkově: prioritní podpora projektů víceodvětvových (spolek, škola, podnikatel) a mezigeneračních</p>	
Uplatnění přístupu LEADER, inovativního přístupu či CLLD přístupu	
Přístup LEADER/CLLD v této fiši bude zejména cílen na veřejné/komunitní projednávání vybraných projektů.	
Preferenční kritéria	
zapojení 3 generací	

Kritéria hodnocení MAS	
Kritéria pro monitoring a hodnocení stanovená MAS (tj. indikátory)	
<p>Silné stránky</p> <ul style="list-style-type: none"> • skupina aktivních rodičů (spolupracujících, hledajících řešení – i když je jich relativně málo) • přístup k informacím • široká nabídka zájmových aktivit ve Vlašimi • školy jsou ochotny ke změně, probíhá hledání nových cest • projekt „Maminko, klidně pracuj“ • vybavení ZŠ Březinská v rámci OPVK • vzdělávání rodičů, aktivizace • alternativní směry – Montessori MŠ a třída na ZŠ • školička při Diakonii • rekonstrukce některých školních budov • Spolkový dům ve Vlašimi – kurzy pro veřejnost + vybavení 	<p>Slabé stránky</p> <ul style="list-style-type: none"> • kvantita versus kvalita – absence evaluace vzdělávacích programů • velká skupina pasivních rodičů, nespolupracujících; spoléhají, že za ně škola vyřeší výchovu • výchova rodin - není • nízkoprahové zařízení - chybí • nedostatek pozemků – zázemí pro pozemky a výuka venku • není funkční spolupráce s alternativami • v rodině nedostatečná mediální, ekologická výchova a zdravý životní styl • nízký status učitelů ... přístup rodičů, finance ve školství • nedostatek financí na kroužky v malých obcích (nedostatek externě dodávaných i

<ul style="list-style-type: none"> • další fungující projekty • 	<p>dotovaných programů)</p> <ul style="list-style-type: none"> • málo volnočasových možností v malých obcích • nedostatek financí na vybavení škol • neaprobovaní vyučující • špatná finanční situace rodin – nejsou peníze na aktivity, komerční nabídky jsou drahé • malá nabídka ve vzdělávání seniorů • rekvalifikace • špatná dopravní dostupnost, rušení spojů • zahlcení informacemi • absence metodického vedení pro dramatickou výchovu • nevhodné podmínky pro integraci žáků se speciálními potřebami do klasických ZŠ (nutné plánovat bezbariérově) • nutná modernizace vybavení škol • vzdělávání dospělých – zastupitelů, rodičů, pedagogů
<p>Příležitosti:</p> <ul style="list-style-type: none"> - školství – nedocněná profese, podceněné financování, lidé nechtějí učit - akční skupiny při školách - zájem mladých o nové trendy, aktivita - propojení vzdělávání různých věkových skupin - další vzdělávání pedagogů - aktivní ochotníci - 	<p>Hrozby:</p> <ul style="list-style-type: none"> - konkurence škol ZŠ (i víceleté gymnázium) - špatná dopravní dostupnost, rušení spojů - nedostatek financí na vybavení škol - neaprobovaní vyučující - špatná finanční situace rodin – nejsou peníze na aktivity, komerční nabídky jsou drahé -

1.1.3. OPATŘENÍ: C = Kulturní, spolková a zájmová činnost

Název MAS:	MAS Blaník o. s.
Název klíčové oblasti rozvoje:	KULTURNÍ, SPOLKOVÁ A ZÁJMOVÁ ČINNOST
Pro období	2015 – 2020(5)
Přiřazení Fiche k příslušným dotačním titulům	
<i>(sem se přiřadí dotační tituly, které jsou pro příslušnou fiši relevantní – bude doplněno až po znalosti dotačních titulů na nové programovací období 2015 – 2020)</i>	
VIZE oblasti: Kulturní, spolková a zájmová činnost	
<p>Na území MAS Blaník působí velké množství aktivních spolků, neformálních sdružení a dalších organizací se širokým spektrem aktivit pokrývajících kulturu, sport, vzdělávání.... Tyto organizace se opírají o širokou členskou základnu tvořenou lidmi všech věkových kategorií, disponují dostatečným materiálním vybavením a kompetentním vedením, fungujícím díky dobrovolnické činnosti i díky placené činnosti profesionálů. Pro obyvatele kraje je k dispozici široká škála možností k aktivnímu zapojení se do kulturní, spolkové a zájmové činnosti a jsou o těchto možnostech dobře informováni. Spolky a jiné formální i neformální organizace spolupracují v rámci území MAS i mezinárodně.</p>	
Popis výchozí situace pro hlavní klíčové oblasti – popis terénu	
viz kapitola 2 (Analytická část – Konkrétní vymezení území a jeho základní popis) a kapitola 3 (Analýza problémů)	
Vymezení hlavní klíčové oblasti	
Celkový cíl hlavní klíčové oblasti	
Cílem je pestrá nabídka kulturní, spolkové a zájmové činnosti pro obyvatele území vytvářena místními spolky, které navzájem spolupracují a opírají se o širokou základnu aktivních členů a dostatečné materiální zázemí.	
Strategické cíle hlavní klíčové oblasti (tj. specifické cíle)	

8. Cílem je dobře informovaná veřejnost včetně členů spolku o aktivitách ve spolkové kulturní i zájmové činnosti
9. Cílem je působit preventivně proti sociálně patologickým jevům prostřednictvím konkrétních akcí a aktivit subjektů působících v kulturní, sportovní a zájmové činnosti, a to i formou společných akcí v rámci spolupráce nabídnout bohatou náplň volného času veřejnosti (dětem, mládeži, dospělým, seniorům).
10. Cílem je rozvinout lidské zdroje spolků, neformálních sdružení a dalších organizací aby mohly nabízet kvalitní služby pro cílové skupiny.
11. Cílem je zlepšit materiální a finanční zázemí spolků a neformálních sdružení a dalších subjektů aby mohly nabízet kvalitní služby pro cílové skupiny.

Oblasti podpory (typy podporovaných aktivit)

- ✚ Podporovat spolky v oblasti propagace (koordinování a plánování aktivit, společná propagace)
 - koordinace a plánování aktivit
 - kalendář akcí (web – filtrační, provázanost s ostatními weby)
 - manažeři mikroregionu dodávají údaje – vytvoření personálního zajištění takového programu
 - vyvěšování letáků – nástěnkové akce, vývěsní tabule
 - infomaily – vytvoření adresáře, centrální rozesílání sms
 - nabudit, nalákat návštěvníky
 - společná a individuální propagace
 - letáky, zpravodaj, billboardy – audio, video, foto – výroba i distribuce
 - podpora informovanosti o akcích spolků na obecních webech (alespoň odkaz)
 - podpora zapojení do sociálních sítí a tvorba webů (personální zajištění)
 - QR kódy
 - propagace webů a facebookových profilů organizací na vývěskách, propagačních materiálech
 - zacílení propagace na všechny věkové skupiny (tzn. neopomíjet tradiční způsoby a seniory jako cílovou skupinu)
 - tvorba znaků a upomínkových předmětů spolků (placky, loga, trička, čepice)
 - budování infocenter – personální zajištění, osvěta
 - představit veřejnosti činnost spolků, zapojit (dny otevřených dveří, součást prezentační akce)
- ✚ Podpora spolků /a neformálních sdružení.../ v oblasti spolupráce a kulturního života
 - Akce, které organizačně a programově zajišťuje více spolků (např. májové slavnosti, Velikonoce, Jablkobraní, Advent, „Dny“, Svatováclavské slavnosti, Perseidy, Memoriály, připomínky významných rodáků, osobností, vzpomínkové cykly, výstavy...)
 - Podpora programu – např. hudba, tanec, divadlo, tvořivé dílny, sportovní akce, propagace (bannery), plakáty, služby, fotodokumentace, WC (mobilní), poplatky OSA...

- Neformální setkávání s kulturním programem (např. plesy, společenské akce v regionu)
- Formální akce – konference, burzy nápadů, setkání s odborníky, školení, spolupráce se spolky v jiných regionech i mimo území ČR – mezinárodní spolupráce (MAS, EU)
- Akce podporující mezinárodní výměny (EU)
- Inspirace, výměna zkušenosti mezi spolky

+ Podpora budování kapacit - péče o lidské zdroje ve spolcích a neformálních sdruženích

- Zapojení a aktivizace mladé generace 14 – 35 let – aktivizační projekty mladých
- Podpora realizace významných akcí spojených s veřejnou propagací (resp. spojených s akcí pro veřejnost) – tj. různé oslavy výročí spolků, atp. kdy akce je zejména pro členy, ale s přesahem na veřejnost – př. součástí je soutěž pro děti nebo něco takového, tvořivé dílny, cirkus, divadlo)
- Podpora propojení mladé a starší generace
- Tvořivé dílny, cyklus akcí
- Podpora aktivit pro děti do 14 let – realizace a vybavení
- Podpora trenérů, vedoucích a managementu
- Kurzy, stáže, školení vč. zahraničních
- Podpora formou startovacího balíčku pro zavedení kroužku/spolku vč. nákladů na vybavení
- podpora činnosti/ založení / obnovení činnosti spolků seniorů včetně metodické a technické podpory pro jejich vedoucí z řad seniorů (práce s PC, tisk pozvánek na akce, pomoc s propagací...), motivace, aktivizace, technická podpora i metodické vedení - samotných aktivit i např. pomoc se zpracováním projektu;
- Jednorázová finanční dotace mládežnických trenérů a vedoucích kroužků pro mládežníky jako ocenění dlouhodobé dobrovolné činnosti – PAUŠÁL
- Podpora dobrovolnictví – vytváření podmínek, koordinace
 - Akce, podporující motivaci členů spolků k dobrovolné činnosti

+ Materiálně a finančně podporovat činnost spolků (vybavení a zázemí)

- Budování a obnova infrastruktury – rekonstrukce budov, kulturních zařízení, místností, kluboven venkovních prostor, sportovišť, hřišť
- -> topení, vodovod, střecha, zateplení, kanalizace, podlahy, zastřešení parketu
 - Finančně omezit velikost dotace, aby se dostalo skoro na všechny nebo minimálně na více žadatelů
- Drobné investice a materiální podpora (do 50 tis. Kč)
 - Nákupy – dataprojektory, montessori pomůcky, lezecké potřeby, počítače, tiskárny, laminovačky, řezačky, vybavení kanceláří a kluboven, ateliérů, sportovní vybavení, prostor
- Velké investice – vybavení mimo finanční možnosti spolků
 - Př. auto pro sociálně založené spolky, dalekohled, fototechnika, fotoateliér, prolézačky
- Podpora nákupu mobilního vybavení na pořádání kulturních akcí – pódium, technika, židle, stánky, atp.

Uplatnění přístupu LEADER, inovativního přístupu či CLLD přístupu	
Přístup LEADER/CLLD v této fiši bude zejména cílen na veřejné/komunitní projednávání vybraných projektů.	
Preferenční kritéria	
○	
plusové hodnocení při: využitelnosti pro občany z více obcí, klubovny pro mládež, propojení generací, pořádání pravidelných aktivit (dlouhodobá činnost) – u kluboven např.	
plusové body za: opravy stávajících zázemí, rozšíření stávajících zázemí, když uživatelé jsou občané z více obcí	
plusové body za tradici	
Kritéria hodnocení MAS	
Kritéria pro monitoring a hodnocení stanovená MAS (tj. indikátory)	
<ul style="list-style-type: none"> - Dopad investice (počet lidí, kterým bude sloužit) - Jak dlouho to vydrží – životnost - Snížení provozních nákladů (vyčíslit) - Míra využití – stávající zařízení (+) – efektivita, potřebuji to? - Kompatibilita (s čím dalším je možné to spojit rozvíjet) - + - Únosnost současného stavu (míra únosnosti) - Soulad se zákony, vyhláškami, hygiena, či řešení nepředvídatelné havárie - + - Aktivita spolků – jak moc to slouží - + (př. dle počtu akcí) 	
a)	

<ul style="list-style-type: none"> - Počet zúčastněných aktivních občanů – aktivních spolků - Počet vzájemných odkazů na web - Šíře oslovených návštěvníků - Počet vývěsních tabulí na frekventovaných místech - Počet odběratelů infomailů či sms b) - Počet forem šíření propagace - Počet propagovaných akcí - Počet spolků, které se na akci podíleli (podpora spolupráce – v rámci MAS Blaník prioritně) - Počet odkazů z obecních webů na akce spolků c) - počet osvětových akcí (školení) pro spolky - počet účastníků těchto akcí - počet spolků, které dělají propagační, prezentační akce - počet odpracovaných hodin na aktivitách – práce s weby, facebookem, Pro spolky 	
<p>Silné stránky</p> <ul style="list-style-type: none"> ● široká nabídka (májové slavnosti, kurzy – Spolkový dům) ● dostupnost (Vlašim a okolí) ● dobré zázemí (podpora obcí; Vlašim, Štěpánov a Kondrac – finance EU; Spolkový dům Vlašim . servis a propagace pro spolky) ● soběstačnost, i finanční ● hodně aktivních lidí – tvořiví, inspirují ostatní, mají zájem, funguje pospolitost (na vesnici) ● fungující spolky ● tradice spolkového života (jednak z první republiky, jednak vznikají nové tradice – pohádkový les, muzejní noc) předávání informací- zpravodaj, nástěnky, rádio Sázava, web města Vlašim 	<p>Slabé stránky</p> <ul style="list-style-type: none"> ● chybí spolupráce při koordinaci a plánování akcí ● chybí videozáznamy akcí ● málo peněz – zanedbaná infrastruktura – majetek spolků ● málo peněz na trenéry, vedoucí ● v některých obcích menší podpora spolků ● Zpravodaj – špatná distribuce, grafika, nepravidelnost ● kolize termínů různých akcí ● otevírací doba muzea Vlašim (kryje se s pracovní dobou, klesá návštěvnost) ● chybí zázemí pro velké kulturní akce („nedůstojný“ kulturní dům Vlašim) ● chybí kino ● chybí stezka/dráha pro kolečkové brusle

	<ul style="list-style-type: none"> • některá divadelní představení nejsou vyprodaná • dotované kurzy jsou plné X nedotované... ; snižuje se návštěvnost (nasycená poptávka? nebo změny životního stylu - práce >> televize >> web?) • spolky - často zastaralé postupy (propagace, práce s lidskými zdroji, růst organizace...) • nedostupnost finanční / prostorová některých aktivit (něco je drahé, něco je daleko popř. jen ve Vlašimi, není dopravní spojení...)
<p>Příležitosti</p> <ul style="list-style-type: none"> • mezigenerační vztahy – předávání zkušeností • výchova mladé generace • schopnost využít dotace 	<p>Hrozby</p> <ul style="list-style-type: none"> • finanční náročnost určitých akcí • opadá nadšení lidí a mezigenerační spolupráce • strach starších lidí z formálních struktur • malé zapojení mladé generace – chybí motivace, vůdčí osobnosti • genderové předsudky (v souvislosti s využíváním / nevyžíváním některých zařízení, např. zimní stadion)

1.1.4. OPATŘENÍ: D = Sociální služby

Název MAS:	MAS Blaník o. s.
Název klíčové oblasti rozvoje:	SOCIÁLNÍ SLUŽBY
Pro období	2015 – 2020(5)
Přiřazení Fiche k příslušným dotačním titulům	
<i>(sem se přiřadí dotační tituly, které jsou pro příslušnou fiši relevantní – bude doplněno až po znalosti dotačních titulů na nové programovací období 2015 – 2020)</i>	
VIZE oblasti: SOCIÁLNÍ SLUŽBY	
<p>V regionu jsou dostupné a kvalitní sociální služby pro všechny potencionální uživatele, přičemž spokojení uživatelé sociálních služeb žijí v domácím prostředí. Široká veřejnost a obecní municipality jsou dobře informovány o sociálních službách v regionu a je podporován zdravý životní styl obyvatelstva území. Vysoká profesionalita sociálních pracovníků, pracovníků v sociálních službách, dobrovolníků a pečujících osob je založena na principech holistického pojetí života člověka. Obyvatelům se daří sladit pracovní, osobní a rodinný život. V sociální oblasti fungují místní partnerství.</p>	
Popis výchozí situace – popis terénu	
viz kapitola 2 (Analytická část – Konkrétní vymezení území a jeho základní popis) a kapitola 3 (Analýza problémů)	
Vymezení fiše	
Celkový cíl fiše	
<p>Cílem je pomoci rodinám, které nezvládají péči o své rodinné příslušníky (nezletilé děti, seniory, osoby se zdravotním postižením) a prostřednictvím dostupných terénních sociálních služeb prodloužit maximálně dobu pobytu v domácím prostředí, popřípadě zajistit kvalitní pobytové sociální služby v regionu pro všechny potencionální uživatele s cílem zabránit ztrátě kontaktu uživatelů s rodinným a sociálním prostředím. Pro dosažení tohoto cíle umožnit a zajistit odbornou podporu sociálních pracovníků, pracovníků v sociálních službách, dobrovolníků a pečujících osob jako prostředku prevence syndromu vyhoření, zvýšit informovanost o sociálních službách v regionu a podporovat sladování pracovního, osobního a rodinného života obyvatel regionu.</p>	
Strategické cíle fiše (tj. specifické cíle)	
<ol style="list-style-type: none"> 6. Umožnit seniorům a osobám se zdravotním postižením kvalitní život prostřednictvím rozvoje dostupných sociálních služeb, domácí péče i prevence sociálního vyloučení. 7. Prostřednictvím zlepšení informovanosti o sociálních službách u cílových skupin i obcí zajistit jejich dobrou dostupnost. 8. Rozšířit, doplnit a zefektivnit poskytování sociálních služeb prostřednictvím podpory rozvoje dobrovolnictví a mezigenerační spolupráce. 9. Zajistit fungování rodiny a pokrytí základních životních potřeb jedinců i rodin, kteří se ocitli v obtížné situaci, prostřednictvím poskytnutí okamžité materiální pomoci. 10. Působit preventivně proti sociálnímu vyloučení rodin a proti sociálně patologickým 	

jevům prostřednictvím rozvíjení rodičovských kompetencí a poskytování služeb cílených na podporu rodiny a jejích členů.

11. Zajistit poskytování kvalitních sociálních služeb prostřednictvím podpory a rozvoje lidských zdrojů z řad profesionálů, dobrovolníků i rodinných příslušníků pečujících o osoby blízké.
12. Zlepšit dostupnost sociálních služeb prostřednictvím zvýšení zapojení obcí do řešení sociálně patologických jevů na svém území.
13. Zlepšit postavení na trhu práce osob se zdravotním postižením, osob ohrožených sociálním vyloučením a osob znevýhodněných na trhu práce zejména prostřednictvím rozvoje nástrojů umožňujících sladit rodinný a pracovní život.

Oblasti podpory (typy podporovaných aktivit)

1. Zlepšení kvality života seniorů a osob se zdravotním postižením ve venkovských lokalitách

- rozvoj pečovatelské služby,
- rozvoj osobní asistence,
- podpora domácí péče a rozvoj doprovázení rodin (např. při zahájení péče o osobu se zdravotním postižením, při péči o umírajícího člena rodiny apod.),
- nákup dopravních prostředků pro poskytovatele sociálních služeb,
- rozvoj terapií v sociálních službách (canisterapie, muzikoterapie a další),
- posílení tradic a soudržnosti venkovských obyvatel (sousedské vztahy),
- podpora mezigenerační spolupráce (aktivní předávání zkušeností seniori – děti, apod.),
- vytvoření systému dopravy osob z odlehlejších lokalit (venkovských částí) do místa poskytování sociálních služeb a míst setkávání

2. Zlepšení informovanosti o poskytovaných sociálních službách v regionu

- informace pro uživatele odpovídající formou (děti, osoby se zdravotním postižením smyslovým či mentálním, apod.)
- informace pro obecní úřady (letáky, školení, nástěnky, apod.)
- informace dostupné na místech setkávání (spolkové domy, lékařské ordinace, apod.)

3. Rozvoj dobrovolnictví v sociálních službách

- vznik dobrovolnického centra,
- koordinace výkonu dobrovolnictví – včetně vyhledávání a vzdělávání dobrovolníků,
- vybavení dobrovolnického centra,
- uchovávání vzpomínek a hodnot současného života v regionu (ve smyslu místního dědictví) formou zapisování vzpomínek a vyprávění obyvatel o prožitém životě v regionu, tvorba časopisu, knih, apod.),
- doučování dětí,
- organizovaná výpomoc v domácnosti a hlídání dětí („půjčovna babiček“)
- organizovaná výpomoc seniorů seniorům formou vzájemné prospěšnosti a

motivace.

4. Podpora rodin a osob v obtížné životní situaci

- sociální šatník,
- půjčovna různých věcí (vybavení domácnosti, apod.),
- potravinová banka,
- ubytovna pro muže a ženy,
- noclehárna,
- cvičné a malometrážní byty.

5. Sanace rodiny a podpora rodičovství

- rozvoj rodičovských kompetencí,
- rozvoj finanční gramotnosti,
- rozvoj běžných dovedností v domácnosti (kurzy vaření, ručních prací, apod.),
- cvičný byt,
- rozvoj zdravotních a pečovatelských znalostí a dovedností,
- nízkoprahové centrum,
- logopedická péče,
- přípravná třída ZŠ,
- školní psycholog,
- adiktologické služby (pro drogově závislé a jejich rodiny)

6. Podpora pracovníků v sociálních službách, sociálních pracovníků, dobrovolníků, pečujících osob

- vzdělávání,
- supervize,
- metodická podpora,
- mezinárodní spolupráce – exkurze, výměnné pobyty a praxe, využívání zahraničních zkušeností v praxi, apod.,
- podpora svépomocných skupin.

7. Podpora zapojení obcí do řešení sociálních služeb

- rozvoj meziobecní spolupráce v sociální oblasti
- realizace vzdělávacích, osvětových a kulturních akcí pro veřejnost ve spolkových domech,
- aktivní zapojení seniorů,
- podpora zájmu obyvatel o dění v obci a regionu.

8. Vytváření pracovních míst (návyků) pro osoby se zdravotním postižením a osoby ohrožené sociálním vyloučením a osoby znevýhodněné na trhu práce, podpora opatření vedoucích ke sladování pracovního a osobního (rodinného) života.

- kavárna, obchůdek, terapeutická dílna,
- chráněná pracovní místa,
- vytváření a podpora flexibilních forem práce, částečných pracovních úvazků apod.

- hlídání dětí pro pracující rodiče / rodiče připravující se na vstup na trh práce např. dětské skupiny a další formy hlídání dětí
- poradenství a vzdělávání zacílené na zvýšení možnosti uplatnění na trhu práce (také viz rekvalifikace v tématu „Výchova a vzdělávání“)
- motivace zaměstnavatelů v uplatňování rovných příležitostí a sladování pracovního a rodinného života (např. politika a řízení lidských zdrojů přátelské rodině, služby péče o děti, inovace)
- tvorba a realizace komplexních programů na podporu zahájení a rozvoj samostatné výdělečné činnosti
- místní partnerství a tematické sítě zaměřené na snižování horizontálního a vertikálního rozdělení trhu práce

Uplatnění přístupu LEADER, inovativního přístupu či CLLD přístupu

Přístup LEADER/CLLD v této fiši bude zejména cílen na veřejné/komunitní projednávání vybraných projektů.

Preferenční kritéria

Kritéria hodnocení MAS

Kritéria pro monitoring a hodnocení stanovená MAS (tj. indikátory)

Silné stránky

- podařilo se získat finance z ESF,
- ve Vlašimi azylový dům pro matky s dětmi,
- pečovatelská služba je spolufinancovaná obcemi,
- spolupráce s odborem sociálním a zdravotním Městského úřadu Vlašim,
- konají se materiální sbírky - Farní Charita,

Slabé stránky

- chybí terénní sociální služby pro rodiny s dětmi – nejsou finance,
- malá propagace, provázanost, informovanost o sociálních službách a zdravotnické péči – informace pro starosty (nemají přehled), (vznikne web a katalog),
- chybí adiktologické služby – pracoviště či

<p>Diakonie Broumov,</p> <ul style="list-style-type: none"> • volnočasové aktivity pro děti (Domeček, Ekocentrum, spolkové domy), • pečovatelská služba + DPS, • klub důchodců, • konference pro sociální pracovníky (Domov po seniory), • organizace Rytmus zprostředkovává zaměstnávání a návyky osob s mentálním postižením v regionu, • Domov pro seniory ve Vlašimi, • domácí zdravotnická a pečovatelská péče Farní Charity Vlašim, • dostupnost LDN, • hospic Čerčany a domácí hospicová péče, • existuje více terénních sociálních služeb než pobytových, • ubytovna pro muže dostupná v Benešově. 	<p>poradna, kontaktní místo pro klienty a jejich rodiny,</p> <ul style="list-style-type: none"> • chybí noclehárna, služby pro bezdomovce, • malé obce mají nízkou finanční angažovanost při zajišťování sociálních služeb pro obyvatele, • nezaměstnanost - chybí větší podpora absolventů, částečné úvazky pro matky s dětmi, • na venkově chybí sociální služby či je nedostatečné pokrytí, • chybí chráněné bydlení navazující na azylové, sociální byty (malometrážní) a „přestupní“ bydlení pro sociálně slabé a osoby se zdravotním postižením, • není ubytovna pro ženy, • DPS Vlašim, Severní – chybí výtah (v plánu vybudovat) a lavičky ve stínu, • není nízkoprahové zařízení pro děti a mládež, • lékař (praktický a zubní) zajišťující zdravotní péči pro bezdomovce a závislé osoby, • senioři by měli mít více aktivit v klubu, denní stacionář, • chybí školní psycholog a systém terénní péče pro děti a rodiny, • chybí integrace na ZŠ.
<p>Příležitosti:</p> <ul style="list-style-type: none"> • existují lidské zdroje pro sociální služby v regionu, • dobrovolnická služba, • víceleté financování (projekt kraje). 	<p>Hrozby:</p> <ul style="list-style-type: none"> • finanční nejistota (příspěvky na péči, dotační tituly státní, krajské a další), • budoucnost financování péče o seniory a sociálně slabé.

1.1.5. OPATŘENÍ: E = Cestovní ruch

Název mas:	MAS Blaník o. s.
Název klíčové oblasti rozvoje:	CESTOVNÍ RUCH
Pro období	2015 – 2020(5)
Přiřazení klíčové oblasti rozvoje k příslušným dotačním titulům	
<i>(sem se přiřadí dotační tituly, které jsou pro příslušnou říši relevantní – bude doplněno až po znalosti dotačních titulů na nové programovací období 2015 – 2020)</i>	
Vize oblasti: Cestovní ruch	
<p>V regionu je vytvořena dostatečná síť ubytovacích zařízení různorodého typu (různé kategorie – kemp, hotel, ubytování v soukromí), stravovacích zařízení, zázemí (přístřešky, odpadkové koše, mobiliář, WC, parkoviště, stojany na kola, odpočívadla, zázemí pro menší děti...), včetně informačního systému také v cizojazyčných mutacích (např. mapy), které umožňují kvalitní zázemí pro vícedenní rekreaci. Podblanicko – ráj školních akcí a výletů. Obyvatelé a turisté jsou dobře informováni o turistických cílech, informace jsou dostupné také přes webové stránky všech obcí v regionu. Jsou podporovány tradiční i nové nadregionální akce, které svým rozsahem a charakterem přesahují region MAS (jarmarky, setkání „zájmových skupin“ – mlynářů, atp. srazy zaniklých vesnic, apod.). Na celém území funguje kvalitně spolupráce mezi subjekty (např. města, spolky, obce, podnikatelé, nepodnikatelé) a tyto aktivity mimo jiné také v některých případech vytvářejí pracovní místa. Rozvoj turistického ruchu respektuje krajinu Podblanicka i potřeby různorodých cílových skupin – tj. hendikepovaní, rodiny s malými dětmi (kočárky), senioři (zde s důrazem na konzervativní způsob informovanosti). Nově budované turistické trasy jsou víceúčelové – pro cyklisty, pěší, hippoturisty. Kalendář akcí je naplněn k prasknutí – stále se tu něco děje.</p>	
Popis výchozí situace pro hlavní klíčové oblasti – popis terénu	
viz kapitola 2 (Analytická část – Konkrétní vymezení území a jeho základní popis) a kapitola 3 (Analýza problémů)	
Vymezení hlavní klíčové oblasti	
Celkový cíl hlavní klíčové oblasti	
<i>Celkovým cílem rozvoje v oblasti „cestovního ruchu“ je udržet malebný ráz Kraje blanických rytířů, ale zároveň mít dostatečně vybudování zázemí pro cestovní ruch, které přináší obživu místním lidem a radost návštěvníkům. Spokojený návštěvník, který u nás hodně</i>	

<i>utrátí, je náš cíl.</i>
strategické cíle hlavní klíčové oblasti (tj. specifické cíle)
<p>1) INVESTICE: Cílem je prostřednictvím podpory investic (či jejich přípravy) do cestovního ruchu (zachování a zatraktivnění stávajících + budování nových turistických cílů) zajistit zázemí na pobyt turistů na 1 + více dní pro různé cílové skupiny a tím zvýšit zájem o návštěvu regionu (služby + infrastruktura), a současně přispět k vytváření nových pracovních míst. Důraz by měl být kladen na vytváření funkční a propojené sítě turistických cílů – tzv. STARPOINTŮ.“</p> <p>1) AKCE: Cílem je prostřednictvím aktivní a smysluplné nabídky akcí zvýšit atraktivitu regionu pro návštěvníky, podpořit místní služby a výrobce, rozvíjet spolupráci v regionu.</p> <p>2) PROPAGACE: Cílem je prostřednictvím inovativní a efektivní propagace vně i uvnitř regionu přilákat turisty a další návštěvníky k vícedenní návštěvě (prezentace regionu jako celku, prezentace aktivit, cílená propagace), koordinovaná propagace navíc může přinést synergický efekt.</p>
Aktivity, činnosti:
<p>Investice</p> <ul style="list-style-type: none"> - výstavba, obnova, rekonstrukce ubytovacích, sportovních a stravovacích zařízení, kempů a tábořišť (vč. vybavení) – př. půjčovny kol, lodí, koloběžek, vybavení na rybaření, houbaření, atp. - značení tras včetně infrastruktury - výstavba nebo obnova parkovacích a odpočívacích ploch u turistických cílů vč. vybavení (skříňky, WC, umývárny, atp.) - budování vyhlídkových míst či jejich zařízení a obnova - vybavení turistických cílů pro specifické cílové skupiny - rodiny s dětmi, cyklisty a handikepované, seniory a další specifické skupiny - pořízení vybavení na pořádání akcí (mobilní zázemí, stánky, panely, označení, pódium – židle atp., vybavení na řemesla, kostýmy atp.) - značení turistických cílů a tras (infotabule, naučné stezky, „hnědé“ cedule, směrovky,...) - technické dokumentace, příprava (geolog. průzkum, památk. posudky, poradce..., měření návštěvnosti) projektů ve veřej. zájmu - krátkodobá poradenská a konzultační činnost v oblasti „papírové“ přípravy realizace projektů nebo služeb (navazujících na cestovní ruch - průvodcování) <p>Akce</p> <ul style="list-style-type: none"> - akce pro cestovní ruch pro širokou veřejnost z regionu i mimo něj (cyklorytíř, cyklojízdy, pochody, akce spojené s geoparkem (např. mistrovství rýžování alu) - podpora zachování konání tradičních akcí – př. svatováclavské slavnosti (Louňovice pod blaníkem), pro veřejnost loučení s prázdninami – Načeradec - podpora akcí poukazujících na historii regionu/akce interpretující historii regionu kulturní, výstavní, workshopy vztahující se k regionu - akce pro veřejnost cílené na obyvatele regionu /místní turisty/ - workshopy fotografie krajiny, památek, makrofotografie - podpora soutěží (fotosoutěž) - podpora výstav (vč. přenosné naučné stezky pro exteriér) - podpora pořádání workshopů (tradiční řemesla vztahující se k regionu) - podpora ochotnictví a divadelnictví, vč. loutkářství - přednášky, osvěty, workshopy /regionální výrobky + řemesla+ školení pro výrobce/, kurzy pro

poskytovatele služeb a výrobce regionálních výrobků

Propagace

- Propagace regionu navenek inovativní, propagace akcí přes MAS a projekty spolupráce (tiskoviny, média, společný kalendář akcí, orientační systémy, mediální kampaně, společné billboardy, propagační předměty, suvenýry)
- Propagace při vstupu do regionu („vstupní gates“) – nádraží
- Automaty s propagačními předměty
- Upoutávky na WC i mimo region (vně)
- Podpora jednotného grafického stylu MAS, KBR
- Podpora cílené propagace (zoo, školy, nádraží)
- Vytváření nových propagačních strategií a projektů – inovace
- Efektivní využití drahé propagace v médiích (vytváření společných kampaní více subjektů na území MAS)
- Podpora fyzické propagace infrastruktury (cedule)
- SMS kanál
- Soutěže cílené na propagaci
- Tvorba a rozvoj (údržba) webových stránek (plusové body za propojení se sociálními sítěmi a novými fenomény a provázanost s dalšími stránkami regionu)
- Podpora vzájemné propagace (papírové i virtuální)-spolupráce více subjektů (např. web „služby, ubytování“ rozdělen na ubytování v soukromí, ubytování u koní, tábořiště,...)
- „virtuální zlaté stránky regionu“– služby, akce,..... – projekt MAS
- motivace a aktivizace - např. sbírání bodů za návštěvy akcí / památek v regionu – soutěž, odměny za nasbírané body
- tipy na výlety a trasy (pro seniory) – bezbariérové, nebo fyzicky méně náročné (nejen v přírodě, ale i okruh v muzeu, méně schodů...)
- turistický balíček (pro seniory) – program na několik dnů, tipy na bydlení, aktivity; popř i organizované s průvodcem

Uplatnění přístupu leader, inovativního přístupu či CLLD přístupu

Přístup Leader/CLLD v této Fiši bude zejména cílen na zapojení místních obyvatel do aktivit v cestovním ruchu.

Preferenční kritéria (budou shodná u všech fiší)

Projekt propojuje více generací mezi sebou

Projekt propojuje veřejný a soukromý sektor

Kritéria hodnocení (jsou různá v rámci každé hlavní klíčové oblasti)

Projekt vytvoří pracovní místo

Jedná se o akci pro 500 a více lidí s možností registrace

Jedná se o novou aktivitu s potenciálem opakování nebo akce má potenciál významného navýšení počtu účastníků při inovovaném průběhu

Jedná se o komplexní nebo vícevrstevnatou akci (př. př. u propagace realizace vícevrstevných projektů – 3 vrstvy – leták + soc. síť + propag. předmět nebo u investice – funkční propojení více turistických cílů, provázanost s dalšími aktéry regionu nebo akcemi)	
Jedná se o inovativní akci nebo projekt	
Projekt zohledňuje potřeby specifických cílových skupin (senioři, rodiny s dětmi, hendikepovaní)	
Projekt vyplňuje „hluché místo“ v turistických cílech/projekt rozvíjí, zakládá nebo přispívá k návštěvnosti tzv. starpointu (tj. bodu, ze kterého lze jednoduše navštívit další cíle - navázat je)	
Pro akce cílené na propagaci:	
Jedná se o akci, která používá jednotný grafický styl	
kritéria pro monitoring a hodnocení stanovená mas (tj. indikátory)	
Návštěvnost webových stránek projektu	
Monitoring médií	
SWOT	
<p><u>Silné stránky</u></p> <ul style="list-style-type: none"> - potenciálních cílů je v regionu dostatek – dořešit je potřeba zmapování a označení cílů - kraj blanických rytířů jako turistická destinace – existence propagačních materiálů, loga, atp. – tj. základ je hotov - jsou „hnědé cedule“ u cest - centrum Vlašimi je opravené - region má dobrý turistický potenciál vč. péče - dobrá dostupnost regionu (v podmínkách ČR) - zaběhlé akce – př. cyklorytíř – stalo se masovou akcí - regionální značení výrobků – plus pro propagaci - slušné pokrytí wifi-free v restauracích - dobré životní prostředí (čistý vzduch) - funkční spolupráce infocenter - park ve Vlašimi - jsou nové naučné stezky kvalitní (př. 	<p><u>Slabé stránky</u></p> <ul style="list-style-type: none"> - Nedostatečná péče vlastníků o památky (jak soukromých, tak církevních) - Malá podpora ubytování v soukromí (strach z byrokracie – pomoc MAS vítaná) - Obecně klesá návštěvnost (hlavně muzea) - Nedostatečná je propagace - Nedostatek informací přímo v terénu u objektů - Nedostatečná propagace vně regionu - Malé finance na opravy - Malé finance na lidi zabývající se turismem - Malé zapojení podnikatelů do propagace, aktivit a dění celkově - Málo služeb pro turisty - Náročná údržba stezek a značení - Chybí hippostezky a stanice pro koňáře – ale i turisty a už vůbec bezbariérové - Ubytování – někde nevhodné prostory - Chybí komplexní řešení nabídky cestovního ruchu turistické destinace Kraj blanických rytířů na webu - Málo propagované informace, jak je možné se

<p>vlašimské aleje)</p> <ul style="list-style-type: none"> - rozvíjí se geocashing - jednotící symbol je Blaník – tahák – rozhledna - hodně církevních památek v regionu - existuje střelnice (vlašim?) - vznikají nové projekty na rekonstrukci infrastruktury – do regionu přišlo hodně peněz EU - hvězdárna – má potenciál, unikátní - zachován je v regionu krajinný venkovský ráz - aktivity, které vznikají, jsou vhodně cílené na rodiny s dětmi - unikátní je expozice zbraní a střeliva v podblanickém muzeu – atrakce, specifická propagace - proběhlo oslovení škol 	<p>zapojit</p> <ul style="list-style-type: none"> - Celkově chybí v regionu možnosti koupání - Málo sportovních akcí nebo se o nich moc neví - Je těžké sehnat sponzory a tříští se síly (potenciál – spojit se) - Chybí kvalitní ubytování s kapacitou pro autobus - Nedostatečná celostátní propagace - Sběratelé turistických známek sbírají známky, ale už ani nejdou do cíle (té známky) - Hnědých směrovek je málo - Chybí vybavení cílů pro turisty – př. stojany - Akce nemají jednotnou propagaci – sjednotit - Závody a pochody nejsou propagovány navenek a tak zůstávají v malém rozsahu - Stále chybí kvalitní hospody a ubytování (inspirace př. Berounsko) - Chybí propagační předměty typu suvenýry (př. Rytíř panáček, atp.) - V turistických cílech chybí informace o službách navazujících - Pracné je stále shánění kontaktů – chybí funkční databáze - Na silnicích chybí pruhy pro cyklisty - Atraktivní turistické cíle pro zahraniční turisty (Jemniště, Český Šternberk) jsou mimo MAS – nutné spolupracovat s Posázavím a dalšími - Nedostatečná spolupráce s cestovními agenturami - Málo zahraničních turistů (Ale co jim nabízet?) - Neproduktivní obyvatelstvo (není poptávka po službách) - Neproduktivní chalupáři (nemají poptávku po službách ČR)
<p><u>Příležitosti</u></p> <ul style="list-style-type: none"> - vstupné vstřícné školám – př. učitelé zdarma, děti do 6 let zdarma, doprovod ZTP zdarma - okruhy – jako téma - podpořit turistické kroužky při rodinných centrech, školách, klubů seniorů - zaměřit se na aktivní turistiku místních lidí - dotace na opravy silnic s cyklostezkami - mapa tzv. <i>starpointů</i> - posílení propagace - financování průvodcovské služby - vytvoření návštěvnického střediska /Blaník/ - vytváření turistických produktů, které lidi déle v regionu udrží 	<p><u>Hrozby</u></p> <ul style="list-style-type: none"> - Přehnaně moc letáčků – zmatek - Když bude už moc naučných stezek, tak nastane inflace a problémy jsou s jejich údržbou

<ul style="list-style-type: none">- větší propagace v exteriéru (venku)- postupné zpřístupňování cílů pro hendikepované /s tím i pro kočárky/- penzion v Kladrubech- podpora spolupráce poskytovatelů služeb (př. slevové karty)- organizované zájezdy pro cestovní kanceláře – prezentace nabídky regionu- využít prvomájové slavnosti pro zjištění poptávky- rybářská turistika- spolupráce s okolními regiony- mezinárodní spolupráce (!) v rámci i ostatních mas- spolupráce s Posázavím na tématech vodní turistika a s okolím Sázavy – nevynechat vodáky- rozvoj vodáctví a turistiky na Blanici (dle možností)- obce nechtějí do turistiky investovat – mas by je měla přesvědčit- vznik nových cílů potřeba ověřovat komunitním plánováním- Neopomíjet seniory v propagaci, cílit na ně, přizpůsobit tomu způsoby komunikace (méně moderních, více tradičních způsobů – tzn. letáky do schránek, plakáty na nástěnkách, u lékařů, v lékárnách, cukrárnách...	
---	--

1.1.6. OPATŘENÍ: F = Využití potenciálu krajiny

Název MAS:	MAS Blaník o. s.
Název klíčové oblasti rozvoje:	VYUŽITÍ POTENCIÁLU KRAJINY
Pro období	2015 – 2020(5)
Přiřazení klíčové oblasti rozvoje k příslušným dotačním titulům	
<i>(sem se přiřadí dotační tituly, které jsou pro příslušnou říši relevantní – bude doplněno až po znalosti dotačních titulů na nové programovací období 2015 – 2020, ZEJMÉNA PRV)</i>	
VIZE oblasti: VYUŽITÍ POTENCIÁLU KRAJINY	
<p>Území spadající do regionu MAS Blaník z. s. si zachovává svůj malebný ráz, přívětivý turistům i místním obyvatelům. Region nabízí širokou škálu služeb, nabídku místních a tradičních výrobků a tím i dostatek pracovních míst přímo na venkově. Krajina je funkční a členitá, udržovaná a prostupná. Má schopnost efektivně zadržovat vodu a je schopna se přirozeně bránit vůči povodním. Nabízí volně přístupné zdroje vody a nevyskytují se vážnější problémy s erozí či dalšími negativními jevy způsobenými nepříznivým chováním v krajině a přírodě. Na území funguje systém osvěty, popularizace přímého prodeje, poradenství. Jsou dokončeny Komplexní pozemkové úpravy.</p>	
Popis výchozí situace pro hlavní klíčové oblasti – popis terénu	
viz kapitola 2 (Analytická část – Konkrétní vymezení území a jeho základní popis) a kapitola 3 (Analýza problémů)	
Vymezení hlavní klíčové oblasti	
Celkový cíl hlavní klíčové oblasti	
Cílem rozvoje v oblasti „Využití potenciálu krajiny“ je harmonická pestrá krajina, která vytváří dostatečný potenciál pro její šetrné využití a zajištění obživy místních obyvatel.	
Strategické cíle hlavní klíčové oblasti (tj. specifické cíle)	
<ol style="list-style-type: none"> 1. Prostřednictvím co největší průchodnosti krajiny chceme dosáhnout funkčního využití pro život, turistický ruch, zemědělskou činnosti při zohlednění zájmů různorodých cílových skupin. 2. Prostřednictvím podpory diversifikace zemědělské/lesnické/potravinářské činnosti anebo návratu k původním tradičním zemědělským, řemeslným či potravinářským postupům (vyžadujícím často vyšší míru lidské/ruční práce) chceme napomoci zvrátit negativní trend v regionu - a sice ubývání pracovních příležitostí na venkově a naopak tyto nabídnout. 	

3. Prostřednictvím konkrétních aktivit směřujících k zajištění biodiverzity, udržitelnosti vodních zdrojů, možností kvalitního hospodaření a díky eliminaci negativních jevů jako jsou povodně, erozní splavy chceme předcházet zhoršení a vylepšit kvalitu vody a půdy
4. Prostřednictvím podpory financování projektových dokumentací a dalších aktivit př. financování právních služeb pro krajinu, životní prostředí a zemědělství chceme pomoci vlastníkům anebo správcům majetku připravit konkrétní projekty v kvalitě, která je požadována pro financování z fondů EU či jiných zdrojů anebo pomoci těmto i bez financování třetí strany vyřešit problémy týkající se krajiny v území (často legislativně, narovnání právních vztahů)
5. Chceme podpořit nové myšlenky a přístupy při využívání potenciálu krajiny (nové způsoby) v souladu s celkovým cílem této oblasti

Oblasti podpory (typy podporovaných aktivit)

1. **Úprava, vybudování, údržba cest:** Úprava, vybudování, údržba cest polních, lesních, hippo, cyklostezek << víceúčelové, nutné zohlednit zájem více skupin uživatelů (ne zbytečné úzké – př. jenom cyklo) + financovat údržbu + financovat zeleň + financovat vybavení – vč. nákupu mechanizace + spolupráce se zemědělci (vč. přípojek, přejezdů na pole, čistící pásy, atp.)
 - víceúčelové cesty
 - budování, opravy, údržby včetně okolí
 - součástí jsou přípojky, přejezdy na pole, čistící pásy
 - vznikají ve spolupráci obcí, vlastníků a uživatelů
 - plánování s ohledem na budoucí údržbu (sjízdné pro techniku – př. výsadba zeleně pouze z jedné – jižní - strany)
 - okolí víceúčelových cest, škarpy – příjemce je vlastník cesty (aby mohl hradit údržbu)
 - cesty polní, lesní
 - zeleň – údržba, výsadba – plánována s ohledem na víceúčelovost cesty (plánovat výsadby s ohledem na další využití)
 - vybavení – mobiliář – pro koně, lidi, cyklisty
 - napajedla, lavičky, mapy, nástěnky
2. **Podpora diversifikace a tradičních zemědělských postupů a činností:** Podpora diversifikace a tradičních zemědělských postupů a činností vč. pěstování původních plodin, pasení dobytka + Podpora uplatnění výstupů ze zemědělství (prvovýroby) v místě a nejbližším regionu >> distribuce, reklama, zpracování, vč. podpory inovativních přístupů
 - uplatnění výstupů ze zemědělství v místě – nejbližším regionu
 - sladění různých zájmů cílových skupin – vč. mysliveckého hospodaření v honitbách
 - podpora vybavení zemědělců k prodeji „ze dvora“
 - např. dotace na mléčný automat, linku na zpracování masa, zpracování plodin, sušárna na ovoce, moštárna, palírna... vše v malém měřítku
 - podpora (vybavení) zemědělců k diverzifikaci činnosti („přidružená výroba“)
 - souvislost s hlavní činností – např. výsadba vrb na louce na pletení košíků, chovatel ovcí začne plést svetry . nutná návaznost na hlavní činnost (součást cyklu)
 - podpora na nákup vybavení i např. výsadbu těch vrb, sadů jabloní atp. – tedy na :
 - výsadbu plodin
 - vybavení na zpracování

- propagace – tuto část omezit max % z projektu
- portál – informace, inzerce (prodám maso, králíka, vejce... sháním maso na neděli, zajdu na web, najdu prodejce, domluví, vyzvednu)

3. Péče o vodu a její zadržování v krajině: Péče o vodu a její zadržování v krajině (vč. rybníky, mokřady, tůně) + zachování a ochrana zdrojů pitné vody, protipovodňová opatření

- rybníky – malé - budování i obnova
 - přírodě blízkým způsobem (ne betonové nádrže), přírodní koupací biotopy
 - v obci i v krajině
- tůně, mokřady
- drobné revitalizace toků
- studánky, poldry
- příjemci: vlastníci i nájemci
- protierozní opatření
 - meze, remízky, zatravnovací pásy, zídky v úvozových cestách + údržba těchto prvků
 - podpora tomu, kdo buduje (majitel, nájemce, uživatel)
 - SPECIFIKACE:
 - udržitelnost 10 let
 - neoplocený pozemek
 - původní druhy
 - extravilán, volná krajina
- krajnotvorné opatření
 - aleje, solitéry- konzultace s uživateli (zemědělci), stromy pro včely
- Prevence před přemnožení zvěře (spolupráce s myslivci)

4. Podpora zpracování projektové dokumentace pro krajinu, životní prostředí a zemědělství: Podpora zpracování projektových dokumentací pro krajinu, životní prostředí a zemědělství – řešení vlastnických vztahů, historických záležitostí a problémů (př. stavby na cizím pozemku vč. jejich odstranění, atp.) – narovnání historických problémů (např. se týká typicky meliorací), dotace jak na stavby, tak na plány demolice

- včetně povolení
- stavba – (ne budovy) –
 - cesta – viz specifikace víceúčelových cest
 - rybník – neomezeno velikostí, ale jinak viz rybníky v protierozních opatřeních
 - meliorace – demolice
 - protierozní opatření
- plán demolice v extravilánu např. stará vodárna na cestě
- krajnotvorné opatření
- plus viz vše co uvedeno v předešlých tématech – jen dokumentace

5. Inovativní projekty

- např. zavádění řízeného pojezdu strojů po pozemcích (CTF), přesná navigace pro zemědělské stroje (RTK – Real Time Kinematics), omezování pojezdů strojů po poli, spojování pracovních operací, využití GPS navigací při práci na poli, lokátory zemědělské techniky (přesnění práce na poli)

(Kroužky na téma krajina pro děti a mládež (přeřadit do části Výchova a vzdělávání?))	
Uplatnění přístupu LEADER, inovativního přístupu či CLLD přístupu	
Přístup LEADER/CLLD v této fiši bude zejména cílen na veřejné/komunitní projednávání vybraných projektů.	
Preferenční kritéria (budou shodná u všech fiší)	
Projekt propojuje více generací mezi sebou	
Projekt propojuje veřejný a soukromý zájem	
Projekt je konzultován se zainteresovanými uživateli	
Obnova historických cest a alejí (podpora stávajících cest)	
Projekt přispěje k ochraně úrodné půdy (vč. zohlednění typu mechanizace)	
Vznik pracovního místa či sebezaměstnání (OSVČ, nová činnost)	
Kritéria hodnocení (jsou různá v rámci každé hlavní klíčové oblasti)	
Projekt vytvoří pracovní místo	
Počet KM údržby či vybudovaných cest	
Počet „krajových“ odrůd stromů	
Četnost sečení/rok – údržba cest (2 – 3krát za rok)	
Kritéria pro monitoring a hodnocení stanovená MAS (tj. indikátory)	
SWOT	
<u>Silné stránky</u>	<u>Slabé stránky</u>
<ul style="list-style-type: none"> - Obecně pěkná krajina s málo průmyslem - Poměrně lesnatá krajina v porovnání se zbytkem republiky - Dominantu tvoří Blaník – potenciál cestovního ruchu - Podařilo se ve Vlašimi 	<ul style="list-style-type: none"> - Želivka a její ochranné pásmo se stalo nepřístupnou částí krajiny - Hospodaření zemědělců okolo Želivky není příznivé - Nedostatečná je kompenzace ze strany státu za vodní nádrž Želivku a vše s ní související - Nedostatečná je průchodnost krajiny/její rozdělení – pro zvířata, člověka, zemědělce - Cesty vč. cyklostezek vč. zeleně podél jsou likvidovány těžkou

<p>rekonstruovat sportovní areály a okolí podél řeky Blanice jako vzorový projekt</p> <ul style="list-style-type: none"> - Dobře fungující se základní organizace včelařů Čechtice - Existence a činnost „Kraje blanických rytířů“ - Údržba vlašimského zámeckého parku 	<p>technikou</p> <ul style="list-style-type: none"> - Krajina není využívána pro potravinovou výboru ale energetické účely – řepka, kukuřice - Malá ochota revitalizovat krajinu ze strany vlastníků, obcí, družstev - Pěstují se GMO plodiny - Jsou neobdělávané škarpy, meze a tím se dostává plevel na pole navíc to „hrozně vypadá“ - Přestávají být obdělávány části polí (př. při lesu), kam se technika nedostane – není to dobré pro přírodu - Špatné je hospodaření s vodou vč. velkého počtu meliorací - Podblanicko je specifické (v porovnání s celou ČR) velkým hospodářskými celky (velká pole – jeden celek až 100 hektarů) - Nefunkční příkopy - >> následná eroze - Realizováno jenom málo pozemkových úprav – a velmi pomalá realizace tam, kde probíhají – př. 10 let jedna vesnice - Problematické je tzv. náhradní užívání (tj. stav, kde vlastník pozemku pronajme pozemek jeho uživateli, ale ten ho reálně neužívá, neboť se s jiným uživatelem domluví na tzv. náhradním užívání a to z důvodů – př. nedostupnosti pozemku ve větším lánu, nepřístupnosti cestou, efektivity hospodaření omezeného počtu uživatelů v území – př. soukromník a družstvo vlastníků) - Problematická je velkovýroba všeho (př. i balíků slámy, které už se malé neseženou a velké jsou určitému segmentu uživatelů – př. chov králíků doma – na nic – nepoužitelné) - Nezájem lidí o veřejné prostranství a sdílené prostory - Chybí hnůj do půdy – žerou ho bioplynky - Nedostatečné označení stezek - Chybějící infrastruktura cest (např. z Vlašimi ke Kupsově mlýnu) - Celková estetika obcí (nedostatečná, neřeší se >> výzva jsou drobné grantové programy př.) - Nedostatečná podpora živočišné výrobě (nedostatečná absorpce vody do půdy – málo humusu – splachy) - Nevhodná dotační politika – neexistuje podpora pěstování tradičních plodin (len, brambory, hrách, jetel) - Nedostatečná podpora včelařství (finanční i množstevní podpora léčiv, nedostatečně je zavčelená oblast – absence /mladých, nových/ včelařů) - Neexistují hippostezky ve Středočeském kraji - Nezpevněné polní a lesní cesty (zarostlé - > pak se jezdí po jiných pozemcích nebo po polích -> znamená další zhutnění půdy) - Nízké % vlastnictví půdy uživateli – vysoký podíl nájemní půdy – pokud majitelé nemají zájem nebo je více majitelů, tak se těžko realizují projekty investiční v krajině (!) - Zemědělcům vadí stromy u cest nebo remízky – špatná je pak
--	--

	<p>dostupnost technikou – neefektivní hospodaření X principy zase biodiversity – požadavek na zachování a navýšení počtu remízků</p> <ul style="list-style-type: none"> - Chybí (jsou nedostupné) finance na odbahnění malých rybníčků do 2 ha (mimo ochranná pásma a hasičské nádrže) - Neudržování a nefunkčnost původních meliorací - Cyklostezky nejsou přístupné pro užívání zemědělci (ani tak zhotovované) - Nedostatek městské zeleně ve Vlašimi - Není realizován požadavek i na zachování „divoké“ přírody př. ve Vlašimi (tj. biodiversita) - Nevhodně zasázené aleje - Chybí údržba vysázených alejí v krajině
<p><u>Příležitosti</u></p> <ul style="list-style-type: none"> - Spolupráce s obcí v péči o zeleň - Podpora včelařství a řešení nemocí včel - Respektování protierozních opatření (a povinností vyplývajících z nařízení) - Údržba okolí řek – přístup na louky - Finanční zvýhodnění zemědělské činnosti v CHKO (př. daňové úlevy?) - Vybudování cyklostezek v regionu - Výsadba alejí, obnova rozoraných cest - Údržba polních a lesních cest zemědělci - Urychlení komplexních pozemkových úprav 	<p><u>Hrozby</u></p> <ul style="list-style-type: none"> - Omezování zemědělské činnosti v CHKO Blaník

1.1.7. CHKO

Tabulka: Vazba CHKO Blaník na jednotlivé klíčové oblasti rozvoje

<p>A = Fyzický rozvoj obcí</p>	<p>Existence CHKO Blaník s sebou nese určitá omezení a požadavky na rozvoj obcí, které se liší podle zóny odstupňované ochrany přírody a krajiny. Při plánování projektů je třeba tyto požadavky respektovat.</p> <p>I. zóna</p> <ul style="list-style-type: none"> - běžná údržba stávajících staveb s využitím tradičních materiálů k zabezpečení vyhovujícího stavebně-technického stavu, umístování nových staveb není možné <p>II. zóna</p> <ul style="list-style-type: none"> - běžná údržba současných staveb, umístování nových staveb je možné jen po individuálním posouzení <p>III. zóna</p> <ul style="list-style-type: none"> - umístování nových staveb v souladu s územním plánem při uplatňování architektonických znaků typických pro zdejší krajinu - úpravy stávajících staveb pro rekreační účely, budování rekreační infrastruktury bez narušení krajinného rázu <p>IV. zóna</p> <ul style="list-style-type: none"> - běžná stavební činnost, pokud je v souladu se schváleným územním plánem a uplatňuje architektonické znaky typické pro zdejší krajinu - úpravy stávajících staveb pro rekreační účely, budování rekreační infrastruktury bez narušení krajinného rázu - rozvoj občanské vybavenosti obcí bez narušení krajinného rázu - rozvoj a výstavba malých řemeslných výroben a provozů bez narušení krajinného rázu - obecně je v CHKO třeba při rekonstrukcích a přeložkách silnic dodržovat požadavky na zachování krajinného rázu, zejména vedení bez významných zásahů do terénu (zářezy, násypy) - parkování v problematických místech je vhodné řešit ve spolupráci s obcemi tak, aby parkující vozidla neohrožovala přilehlé biotopy - prosazovat (např. v rámci komplexních pozemkových úprav) obnovu starých (rozoraných) polních cest s doprovodnou zelení
<p>B = Výchova a vzdělávání</p>	<p>V této oblasti nejsou žádná specifika vzhledem k existenci CHKO Blaník.</p>

<p>C = Kulturní, spolková a zájmová činnost</p>	<p>V této oblasti nejsou žádná specifika vzhledem k existenci CHKO Blaník.</p>
<p>D = Sociální služby</p>	<p>V této oblasti nejsou žádná specifika vzhledem k existenci CHKO Blaník.</p>
<p>E = Cestovní ruch</p>	<p>Na území CHKO Blaník jsou vhodné ty projekty v cestovním ruchu, které respektují požadavky vycházející z platného plánu péče o CHKO Blaník:</p> <ul style="list-style-type: none"> - zachování tradičního rázu obcí, nenarušeného cizorodými prvky - uchování volné krajiny bez zástavby – cílem je usměrňovat zájem o rekreaci do sídel, do nevyužívaných objektů v zastavěném nebo zastavitelném území obcí - podporovat údržbu a zlepšení infrastruktury na stávajících cykloturistických trasách a usměrňovat cykloturistiku na vyznačené trasy - podporovat údržbu turistických tras pro pěší a usměrňovat návštěvníky tak, aby nedocházelo ke koncentraci návštěvníků a poškozování přírodních hodnot území - udržovat a rozvíjet naučné stezky (aktualizace tabulí, doplnění vybavení)
<p>F = Využití potenciálu krajiny</p>	<p>Cílem ochrany přírody a krajiny v CHKO Blaník je zachování typického rázu harmonické krajiny se střídáním lesních a zemědělských ploch a menších sídel a zachování přirozených a polopřirozených společenstev se vzácnými a ohroženými druhy rostlin a živočichů. Z hlediska CHKO jsou přínosné projekty, které:</p> <ul style="list-style-type: none"> - při rekonstrukcích rušivých objektů (zemědělské areály) usilují o zmírnění jejich negativního projevu v krajině, např. změnou charakteru staveb (materiály a architektonické řešení lépe korespondující s tradiční architekturou), zrušením nevyužívaných objektů či jejich začleněním do krajiny pomocí vegetačních prvků - podporují mozaikovitost a členitost krajiny (obnova polních cest a alejí, rozčlenění scelených zemědělských pozemků apod.) - podporují vytváření drobných lesíků v bezlesých enklávách, zabraňují zalesňování větších ploch, zalesňování ZPF je přípustné jen výjimečně ve III. a IV. zóně, pouze za použití domácích druhů dřevin. - podporují údržbu a obnovu stávající zeleně rostoucí mimo les, včetně starých stromořadí a sadů - provádějí nové liniové výsadby ovocných dřevin na vhodných zachovalých mezích a podél současných i historických polních cest - provádějí výsadbu remízů a soliterních dřevin - výstavbu zemědělských staveb je možné povolovat jen výjimečně ve III. a IV. zóně a ve stávajících areálech <p>Podle uvedeného zákona (§ 12) je na území CHKO možné provádět činnosti, které by mohly snížit estetickou a přírodní hodnotu krajinného rázu, jen se souhlasem orgánu ochrany přírody.</p> <p>Hospodaření podle zonace</p>

<p>I. zóna</p> <ul style="list-style-type: none">- přírodě blízké lesní hospodaření (přirozená obnova stanovištně původních druhů)- údržba trvalých travních porostů řízeným sečením nebo extenzivní pastvou <p>II. zóna</p> <ul style="list-style-type: none">- přírodě blízké lesní hospodaření- zemědělské obhospodařování pozemků bez rozšiřování plochy orné půdy zaměřené tak, aby nedocházelo k erozi půdy, využívání technologie ekologické a integrované produkce (např. nepoužívání biocidů a minimalizování použití jiných chemických přípravků) <p>III. zóna</p> <ul style="list-style-type: none">- běžné lesnické hospodaření respektující zajištění všech funkcí lesa- běžné zemědělské hospodaření s využitím alespoň základních postupů integrované produkce
--

1.1.8. Geopark

Tabulka: Vazba geoparku na jednotlivé klíčové oblasti rozvoje

<p>A = Fyzický rozvoj obcí</p>	<p>Existence národního geoparku neklade ze zákona žádná omezení ani požadavky obcím v rámci jejich fyzického rozvoje. Pro rozvoj geoparku, jehož cílem je podporovat udržitelný cestovní ruch, jsou přínosné zejména tyto aktivity a projekty:</p> <ul style="list-style-type: none"> - Úprava veřejných prostranství včetně místních orientačních systémů - Zajištění dobrého stavu komunikací pro pěší a cyklisty - Projekty doplňující návštěvnickou infrastrukturu pro udržitelný cestovní ruch (restaurace, ubytování, veřejnosti přístupná sportoviště, koupaliště, infocentra, obchody s regionálními potravinami a jejich rekonstrukce) - Přednost mají projekty v blízkosti přírodních zajímavostí
<p>B = Výchova a vzdělávání</p>	<p>Jednou z rolí národního geoparku je vzdělávání a osvěta v oblasti regionální geologie. Z hlediska geoparku jsou přínosné tyto aktivity a projekty:</p> <ul style="list-style-type: none"> - Tvorba distribuce pomůcek pro školy zaměřené na geologii území geoparku (vzorkovnice místních hornin, mapy, publikace apod.) - Vzdělávací programy a exkurze zaměřené na geopark pro žáky i učitele - Vytváření a údržba exkurzních objektů pro školy (geologické expozice, modely, interiérové expozice apod.) - Vzdělávání geoprůvodců – úvodní kurzy a další vzdělávání - Přednost mají projekty, jejichž výstupy jsou dostupné pro všechny školy (nebo školy daného stupně) na území MAS. - Preferenčním kritériem pro projekty v rámci výchovy a vzdělávání navrhujeme uplatnění principu A-B-C (abio-bio-culture), čili souvislosti neživé a živé přírody a lidské kultury.
<p>C = Kulturní, spolková a zájmová činnost</p>	<p>Kulturní, spolková a zájmová činnost je nezbytnou součástí života geoparku a bez ní by nebylo možno realizovat řadu projektů. Podporovány by měly být tyto projekty:</p> <ul style="list-style-type: none"> - Aktivity prezentující geologické a další hodnoty geoparku (dle přístupu A-B-C, viz výše) - Činnost spolků, které se zaměřují na ochranu a péči geologických památek geoparku.
<p>D = Sociální služby</p>	<p>Geopark Kraj blanických rytířů chce být přístupný nejširší škále návštěvníků. Z hlediska národního geoparku jsou preferovány tyto projekty:</p> <ul style="list-style-type: none"> - Zpřístupňování a vytváření nových turistických cílů, cest i služeb pro handicapované návštěvníky - Mapování přístupnosti turistických cílů a služeb pro handicapované
<p>E = Cestovní ruch</p>	<p>Podpora udržitelného cestovního ruchu (šetrné turistiky) s využitím místních geologických a dalších přírodních zajímavostí je hlavním posláním geoparku. Pro geopark jsou přínosné zejména tyto projekty:</p> <ul style="list-style-type: none"> - Zpřístupňování, rekonstrukce a vytváření nových turistických cílů - Zavádění nových produktů a služeb a zabezpečení provozu stávajících turistických cílů - Veškeré projekty rozvíjející návštěvnickou infrastrukturu pro různé skupiny návštěvníků - Zpřístupňování důlních děl a geologických lokalit (investiční projekty) včetně odborných studií - Propagace turistických cílů, tras a geoparku samotného (tiskoviny, webové aplikace, mediální kampaně) - Značení turistických tras všech typů - Zavádění „geoproduktů“ např. v gastronomii, řemeslné výrobě, ve službách - Podpora a propagace regionálních produktů - Vzdělávání geoprůvodců a tvorba systému průvodcovských služeb <p>Neměly by být podporovány projekty, které jsou v rozporu s principy udržitelného cestovního ruchu.</p>
<p>F = Využití potenciálu krajiny</p>	<p>Udržitelné využití krajiny a zachování přírodního i kulturního dědictví je základním předpokladem existence geoparku. Z hlediska národního geoparku jsou žádoucí zejména tyto projekty:</p> <ul style="list-style-type: none"> - Projekty zpřístupňující krajinu pro pěší a cyklisty - Projekty zaměřené na prezentaci a údržbu lokalit neživé i živé přírody (pozorovatelný, značení, infotabule, schody či lávky zpřístupňují lokality, pokud je to vhodné) - Projekty na výzkum, mapování, ochranu a péči o přírodní dědictví (živou i neživou přírodu)

KAPITOLA 8: Schvalování SCLLD v území¹

KAPITOLA 8: Schvalování SCLLD v území.....	1
1.1. Komunitní projednávání	2
1.2. Popis procesu chválení SCLLD	2
1.2.1. Vypořádání připomínek	2
1.2.2. Schválení konferencí	2
1.2.3. Schválení MAS Blaník z.s.	2
1.2.4. Zveřejnění v databázi strategií	2
1.2.5. Projednání finální verze strategie všemi zastupitelstvy z území působnosti MAS	2
1.3. Schválení dokumentu SCLLD	2
1.4. Zdroje informací ke zpracování strategie	4
1.5. KONTAKTY.....	5

¹ **Autoři této kapitoly:** Mgr. Renata Vondráková a Mgr. Zuzana Klímová Vaňková

1.1. Komunitní projednávání

Popsáno v kapitole „Popis zapojení veřejnosti a členů místního partnerství do zpracování strategie“. Dále se sem doplní – připomínkování, projednávání MAS, schvalování v území, konference MAS, atp.

1.2. Popis procesu chválení SCLLD

Pracovní verze strategie (bez akčních plánů) byla zveřejněna k připomínkám na stránkách „Pracovní skupiny pro udržitelný rozvoj“ dne 28. 8. 2014. A projednána jednotlivými obcemi dle tabulky níže.

Vložit tabulku s č.j. jednotlivých obcí –s chválení

1.2.1. Vypořádání připomínek

Sepsat

1.2.2. Schválení konferencí

Strategie byla projednána konferencí dne XXX. Dopracování finální verze strategie proběhlo tak a tak....

1.2.3. Schválení MAS Blaník z.s.

Schválení strategie v rámci organizace nositele strategie Finální verze strategie schválena nejvyšším orgánem MAS. Popsat.....

1.2.4. Zveřejnění v databázi strategií

Zveřejnění strategie online v Databázi strategií

1.2.5. Projednání finální verze strategie všemi zastupitelstvy z území působnosti MAS

Zastupitelstva všech obcí a měst na území působnosti MAS musí schválit zařazení svého správního území do území působnosti SCLLD.

Závazný text usnesení:

Zastupitelstvo Obce (Městysy, Města) souhlasí s realizací Strategie komunitně vedeného místního rozvoje území Místní akční skupiny XXX na období 2014–2020 na svém správním území.

1.3. Schválení dokumentu SCLLD

Po ukončení procesu projednání SCLLD je tento vyhodnocen rozhodovacím orgánem MAS. Nejvyšší orgán MAS potvrdí ukončení procesu tvorby SCLLD a „institucionalizuje“ SCLLD jako závazný dokument.

Usnesení nejvyššího (rozhodovacího) orgánu MAS:

Nejvyšší orgán MAS konstatuje, že obce v územní působnosti MAS XXX schválily zařazení svého správního území do působnosti Strategie komunitně vedeného místního rozvoje území Místní akční skupiny XXX na období 2014–2020. Nejvyšší orgán MAS XXX tímto prohlašuje Komunitně vedenou strategii místního rozvoje území MAS XXX ve znění mu předloženém za závazný dokument činnosti a rozvoje MAS XXX na roky 2014–2020.

Vložit tabulku s č.j. jednotlivých obcí –s chválením

1.4. Zdroje informací ke zpracování strategie

budou doplněny všechny zdroje, citace, atp.

Na EU úrovni

1. COMMON GUIDANCE OF THE EUROPEAN COMMISSION' DIRECTORATES-GENERAL AGRI, EMPL, MARE AND REGIO ON COMMUNITY-LED LOCAL DEVELOPMENT IN EUROPEAN STRUCTURAL AND INVESTMENT FUNDS (http://ec.europa.eu/regional_policy/what/future/pdf/preparation/clld_guidance_2013_01_31.pdf)
2. Návrh NAŘÍZENÍ EVROPSKÉHO PARLAMENTU A RADY o podpoře pro rozvoj venkova z Evropského zemědělského fondu pro rozvoj venkova (EZFRV)
{SEK(2011) 1153}
{SEK(2011) 1154}
3. Leader Tool–Kit : http://enrd.ec.europa.eu/leader/leader/leader-tool-kit/en/index_en.cfm
4. Sedm základních principů metody LEADER stanovuje Nařízení rady EU č. 1698/2005, Článek 61, který dále vysvětluje dokument FactSheet: Přístup LEADER – základní příručka:
http://ec.europa.eu/agriculture/publi/fact/leader/2006_cs.pdf
5. Infolist: MÍSTNÍ ROZVOJ VEDENÝ KOMUNITAMI, POLITIKA SOUDRŽNOSTI 2014–2020
Evropská komise v říjnu roku 2011 přijala legislativní návrhy na politiku soudržnosti pro období od roku 2014 do roku 2020. Infolist je jedním z řady dalších zdůrazňujících klíčové prvky budoucího přístupu
6. Strategie Evropa 2020: http://ec.europa.eu/europe2020/index_cs.htm

Zdroje:

Na místní úrovni

Zdroj: Zásady územního rozvoje Středočeského kraje, Politika územního rozvoje 2008 a informace z odboru výstavby a územního plánování na MěÚ Vlašim

Nominační dokumentace Národního geoparku Kraj blanických rytířů, 2013

Územně plánovací dokumentaci na regionální úrovni představují **Zásady územního rozvoje Středočeského kraje** (dále jen ZUR SK) vydané formou opatření obecné povahy dne 7. 2. 2012, o kterých rozhodlo Zastupitelstvo Středočeského kraje na svém jednání dne 19. 12. 2011 usnesením č. 4-20/2011/ZK o vydání Zásad územního rozvoje Středočeského kraje.

Celorepublik

Politika územního rozvoje České republiky (dále jen „PÚR ČR“), schválená usnesením vlády ČR č. 929 ze dne 20.7.2009

1.5. KONTAKTY

Funkce	Jméno	Kontakt
<i>předsedkyně</i> <i>vedoucí PS Využití potenciálu krajiny</i>	Renata Vondráková	info@masblanik.cz tel. 604 540 583
<i>místopředsedkyně, garant zpracování části strategie v rámci dotace OPTP</i>	Zuzana Klímová Vaňková	info@masblanik.cz tel. 777 567 177
<i>místopředseda /garant PS rozvoj obcí</i>	Jaroslav Švejda	info@masblanik.cz info@zelivka.cz tel. 724 183 529
<i>předseda monitorovacího a kontrolního výboru</i>	Jiří Jelínek	starosta@naceradec.cz ;
<i>garant PS Výchova a vzdělávání</i>	Eva Vrzalová	eva.vrzalova@ceskysmaragd.cz tel. 724 191 440
<i>vedoucí PS Výchova a vzdělávání</i>	Petr Jíša	
<i>garant PS Využití potenciálu krajiny</i>	Eliška Švejdová	eliskasvejdova@mikroregionblanik.cz tel. 722 941 925
<i>garant PS Sociální služby</i>	Petra Rajmanová	petrarajmanova@seznam.cz tel.721 956 312
<i>vedoucí PS Sociální služby</i>	Pavla Kovalská	
<i>garant a vedoucí PS Spolková, kulturní, zájmová činnost</i>	Eva Hájková	info@spolkovydum.cz tel. 737 505 605
<i>garant PS Cestovní ruch</i>	Kateřina Červenková	katka.cervenkova@csop.cz tel. 777 800 461
<i>vedoucí PS Cestovní ruch</i>	Lenka Röschelová	

PŘÍLOHY

PŘÍLOHY	1
Povinná příloha č. 1: Doložení komunitního projednání ISÚ	2
1.1. Prezenční listiny, zápisy	2
1.2. Pozvánky, vývěsky	3
Povinná příloha č. 2: Datový soubor statistických dat dle přílohy 5 tohoto dokumentu	13
Nepovinná příloha č. 1: Fotodokumentace komunitního projednání	13
Nepovinná příloha č. 2: Seznam termínů usnesení o projednání strategie jednotlivými obcemi.....	13
Nepovinná příloha č. 3: Slovníček pojmů a zkratk	14
Nepovinná příloha č. 4: Seznam použitých zkratk	19
Nepovinná příloha č. 5: Představení členů výboru	21
Nepovinná příloha č. 6: Seznam domácích dřevin pro okres Benešov/MAS Blaník.....	24
<i>Nepovinná příloha č. 7: Seznam respondentů pro analýzu v oblasti „Kulturní, spolková a zájmová činnost“ ...</i>	<i>28</i>
1.2.1. MIKROREGION BLANÍK - PŘEHLED ORGANIZACÍ KULTURNÍ, SPOLKOVÁ A ZÁJMOVÁ ČINNOST	28
1.2.2. MIKROREGION ČESKÝ SMARAGD - PŘEHLED ORGANIZACÍ KULTURNÍ, SPOLKOVÁ A ZÁJMOVÁ ČINNOST	30
1.2.3. MIKROREGION PODBLANICKO - PŘEHLED ORGANIZACÍ KULTURNÍ, SPOLKOVÁ A ZÁJMOVÁ ČINNOST	32
1.2.4. MIKROREGION PODBLANICKO - MĚSTO VLAŠIM - PŘEHLED ORGANIZACÍ KULTURNÍ, SPOLKOVÁ A ZÁJMOVÁ ČINNOST	33
1.2.5. MIKROREGION ŽELIVKA - PŘEHLED ORGANIZACÍ KULTURNÍ, SPOLKOVÁ A ZÁJMOVÁ ČINNOST	35
<i>Přehled relevantních strategií pro porovnání, soulad</i>	<i>37</i>

Další přílohu tvoří samostatný dokument obsahující kartogramy pro území MAS Blaník

Povinná příloha č. 1: Doložení komunitního projednání ISÚ

1.1. Prezenční listiny, zápisy

bude doplněno

1.2. Pozvánky, vývěsky



Tvorba STRATEGIE MAS Blaník 2014 – 2020(5) VEŘEJNÉ SETKÁNÍ PRACOVNÍCH SKUPIN

Vážená paní, vážený pane,

v území obcí spadajících do mikroregionů Blaník, Želivka, Český Smaragd a Podblanicko vznikla v loňském roce tzv. místní akční skupina podl názvem MAS Blaník, o.s. Ta nyní zpracovává a poté i díky dotacím ze zdrojů Evropské unie bude realizovat strategii rozvoje tohoto regionu. Jaké budou priority této strategie, na co by se měly vynakládat dotační prostředky >> kam to tu máme dotáhnout...? To byste měli ovlivnit zejména Vy – místní podnikatelé, obyvatelé, studenti, maminky, tatínkové, babičky, dědečkové, profesionálové i amatéři a další aktivní lidé...

Zveme Vás na III. veřejné setkání pracovních skupin, které novou strategii připravují a kterých se můžete stát součástí.

Místní akční skupinu Blaník o.s. tvoří zástupci veřejného sektoru (obce, mikroregiony, úřady, organizace státní správy) a soukromého sektoru (místní neziskové organizace, podnikatelé, jednotlivci). Přidat se můžete i Vy. Bližší informace naleznete na www.masblanik.cz, Kontakt: info@masblanik.cz nebo telefon 777 567 177 (Zuzana Klímová Vaňková).

Prosíme, pokud máte zájem o účast na pracovní skupině, dejte nám o tom vědět na příslušných kontaktech uvedených v tabulce níže, vždy podle toho, na jakou skupinu (nebo více skupin) chcete přijít.

Těšíme se na Vaši aktivní účast!

Datum	Čas	Místo	Pracovní skupina/téma	Garant/moderátor	Kontakt
15.4.2014	17-21	Spolkový dům Vlašim	FYZICKÝ ROZVOJ OBCÍ (investice v obcích, stavby, zázemí atd.)	Jaroslav Švejda/ Renata Vondráková	info@zelivka.cz tel. 724 183 529
16.4.2014	17-21	Spolkový dům Vlašim	VÝCHOVA A VZDĚLÁVÁNÍ (také formální školství, pořádání kurzů, školení, atp.)	Eva Vrzalová/ Zuzana Klímová Vaňková	eva.vrzalova@ceskysmaragd.cz tel. 724 191 440
29.4.2014	17-21	Spolkový dům Vlašim	KULTURNÍ, SPOLKOVÁ A ZÁJMOVÁ ČINNOST (také činnost NNO v regionu a jejich potřeby)	Eva Hájková/ Zuzana Klímová Vaňková	info@spolkovydum.cz tel. 737 505 605
5.5.2014	17-21	Podblanické ekocentrum ČSOP Vlašim	VYUŽITÍ POTENCIÁLU KRAJINY (zemědělství, podnikání, život v krajině, ochrana přírody, atp.)	Eliška Švejdová/ Renata Vondráková	eliskasvejdova@mikroregionblanik.cz tel. 722 941 925
6.5.2014	17-21	Podblanické ekocentrum ČSOP Vlašim	CESTOVNÍ RUCH	Kateřina Červenková/ Renata Vondráková	katka.cervenkova@csop.cz tel. 777 800 461
15.5.2014	17-21	Spolkový dům Vlašim	SENIORI	Jaroslava Měchurová / Z. Klímová Vaňková	jar.mech@centrum.cz tel.: 604 194 276
Na jaře bude pokračovat Komunitní plánování sociálních služeb; výstupy budou sdíleny. Pro více informací kontaktujte garanta.			SOCIÁLNÍ SLUŽBY	Petra Rajmanová	petrarajmanova@seznam.cz tel.721 956 312

Na pracovních skupinách bude zajištěno občerstvení, účast je samozřejmě ZDARMA.



MAS Blaník

Spolupráce
Komunitní plánování



Krajina Lidé Spolupráce O Mas Blaník

AKTUALITY

Příprava strategie MAS Blaník 2014-2020 - DALŠÍ KOLO VEŘEJNÝCH SETKÁNÍ !

IV Přidal:
3 3. 4. 2014 10:38

[Pozvánka zde.](#)



KATALOG PROJEKTŮ



DOKUMENTY MAS



O NÁS



REGION MAS BLANÍK O.S.





The screenshot shows the website of BENEŠOVSKÝ deník.cz. The main article is titled "Sdružení MAS Blaník pokračuje ve strategii rozvoje regionu" (MAS Blaník continues with the development strategy of the region). The article text reads: "Podblanicko - O tom, kam se bude v příštích pěti letech ubírat území obcí spadajících do mikroregionů Blaník, Želivka, Český Smaragd a Podblanicko uvažuje na jaře vzniká MAS Blaník." (Podblanicko - In the next five years, the territory of municipalities belonging to the microregions of Blaník, Želivka, Český Smaragd and Podblanicko will be discussed in the spring when the MAS Blaník is formed.)

Other visible elements include a navigation menu with categories like "Zprávy", "Sport", "Ekonomika", and "Finanční", a weather widget showing EUR 27,83 and DMS 15°C, and a sidebar with a "bazar v" section and an "era" advertisement for "Od půlky bez úroků" (From the middle without interest).



MAS Blaník



Lidé
Studenti
Spolupráce



Krajina Lidé Spolupráce Mas Blaník

AKTUALITY

Další fáze přípravy strategie MAS Blaník

Přidal:
25. 3. 2014 15:10

Proběhlo setkání řídicí skupiny přípravy strategie a chystá se třetí kolo setkání pracovních skupin!

Dne 11. 3. 2014 proběhlo ve [Spolkovém domě Vlašim](#) setkání řídicí skupiny k přípravě strategie MAS Blaník. Vznikly týmy zodpovědné za přípravu jednotlivých témat (sociální služby, výchova a vzdělávání, kulturní, spolkový a zájmový život, cestovní ruch, fyzický rozvoj obcí, využití potenciálu krajiny). Členové těchto týmů budou vytvářet texty do strategie. Nadále je ovšem možné se zapojit do tvorby strategie tím, že se zúčastníte setkání pracovní skupiny na téma, které je Vám blízké. Setkání se budou konat od poloviny dubna do poloviny června 2014. Termíny setkání pracovních skupin budou zveřejněny začátkem dubna na těchto stránkách a všichni, kteří se již setkání zúčastnili, budou informováni e-mailem.

[TrackBack](#) [Print](#)

Tags:



KATALOG PROJEKTŮ



DOKUMENTY MAS



O NÁS



REGION MAS BLANÍK O.S.



JAK SE STÁT ČLEMEM MAS
BLANÍK O.S.?



MÁTE OTÁZKY >> KONTAKTY





Povinná příloha č. 2: Datový soubor statistických dat dle přílohy 5 tohoto dokumentu

bude doplněno

Nepovinná příloha č. 1: Fotodokumentace komunitního projednání

bude doplněno

Nepovinná příloha č. 2: Seznam termínů usnesení o projednání strategie jednotlivými obcemi

bude doplněno po projednání

Nepovinná příloha č. 3: Slovníček pojmů a zkratek

Převzato z Manuálu tvorby Strategie komunitně vedeného místního rozvoje pro programové období 2014–2020 (Ministerstvo pro místní rozvoj)

Akce – akcí jsou rozuměny v rámci Nařízení evropské komise jednotlivé projekty

Akční plán – je vedle IAPRÚ dalším implementačním nástrojem Integrované strategie rozvoje území (ISÚ). Obsahuje odsouhlasené projekty (ale také např. jednorázové nebo opakované akce, aktivity), jimiž jsou naplňovány cíle strategie rozvoje území, a které jsou zajištěny z místních zdrojů. Je aktualizován jednou ročně na základě vyhodnocení průběhu a výsledků a změn vnitřních či vnějších faktorů.

Integrovaný akční plán rozvoje území (IAPRÚ) MAS – je implementačním nástrojem Integrované strategie rozvoje území (ISÚ), který integruje priority a požadavky komunity z předmětného území vůči dotačním programům a je tvořen jednotlivými Programovými rámci (které jsou obdobou dnešního Strategického plánu Leader v rámci Programu rozvoje venkova). IAPRÚ rozpracovává strategii rozvoje na kratší období, obsahuje odsouhlasené projekty, které naplňují cíle ISÚ a určuje zdroje na jejich realizaci (finanční, lidské, technické a další). Při plánování čerpání dotací je přitom potřeba brát v úvahu také vlastní možnosti financování v území. IAPRÚ je aktualizován nejméně jednou ročně na základě vyhodnocení průběhu a výsledků akcí a změn vnitřních či vnějších faktorů.

Akční plánování – technika pro participativní plánování rozvoje konkrétního místa (např. veřejného prostranství) s aktivní účastí veřejnosti – obyvatel a dalších uživatelů místa. Proces trvá několik měsíců, příprava zahrnuje mapování, dotazování a sledování místa, vlastní proces pak zpravidla celodenní nebo dvoudenní diskusi. Výsledkem je škála návrhů na vylepšení prostranství konfrontovaná přímo na místě s odborníky (architektky, technika, zástupci veřejné správy apod.).

Cílové skupiny – segment obyvatel, návštěvníků regionu, subjektů podnikajících v daném místě apod., na které má buď proces realizace nebo konečný dopad realizace strategie či konkrétního projektu. Jedná se tedy o konečné uživatele či beneficiáře. Definice typů a jejich členění je daná analýzou cílových skupin v daném regionu.

Člen MAS, jinak také partner MAS nebo člen místního partnerství – fyzická či právnická osoba, která byla na základě transparentních a nediskriminačních přístupů přijata za člena dané MAS a je evidována v seznamu členů. Právnická osoba vždy prokazatelným způsobem určí fyzickou osobu, která ji bude při jednáních orgánů MAS zastupovat. Neučiní-li tak, může práva dané právnické osoby vykonávat pouze statutární zástupce.

Dohoda o partnerství – dokument vymezující vztahy mezi jednotlivými členskými státy a EU v oblasti evropských dotačních fondů, definuje závazky ČR vůči EU

Expertní část zpracování strategie – část strategie zpracovávaná externí odbornou firmou či vlastními experty. Nelze jednoznačně oddělovat expertní část zpracování strategie a komunitní – tyto se musejí prolínat, tzn., že expert vede komunitní plánování a zpracovává výsledky do logické struktury dokumentu.

Fiche (opatření Programového rámce) – stručný popis navržených opatření stanovených MAS ve struktuře definované obsahem Programového rámce. Fiche vymezuje oblast podpory pro konečné žadatele.

Finanční plán strategie – je součástí Integrovaného akčního plánu rozvoje území jako součást Programového rámce. Finanční plán má složku příjmovou a výdajovou. Finanční plánování je proces posuzování celkových efektů finančního a investičního rozhodování, rozhoduje o velikosti a druhu použitých finančních zdrojů.

Fokusová skupina – je plánovaná diskuse v rámci malé skupiny (4–12 osob vybraných na základě předem stanovených kritérií) dotčených obyvatel či uživatelů území, případně služby, která je facilitována zkušeným moderátorem.

Globální grant – způsob implementace části operačního programu dle čl. 113 návrhu obecného nařízení, kdy řídicí orgán (či členský stát) pověří řízením této části operačního programu zprostředkující subjekt. Dohoda mezi řídicím orgánem (členský stát) a zprostředkujícím subjektem musí být písemná. Zprostředkující

subjekt poskytne záruky své solventnosti a způsobilosti v dotčeném oboru, jakož i v oblasti správního a finančního řízení. Na tento zprostředkující subjekt jsou převedeny finanční prostředky na vybrané účely a ty jsou následně v rámci globálního grantu poskytovány příjemcům na financování určitých akcí.

Vedoucí zaměstnanec pro realizaci SCLLD – řídicí pracovník MAS, odpovědný za administrativní náležitosti spojené s udržováním a rozvojem místního partnerství a implementaci SCLLD. Je vedoucím Kanceláře MAS a nadřízeným příp. Pracovníkům Kanceláře MAS.

Hodnotitel – člen orgánu provádějícího výběr projektů/strategií k podpoře

Implementační struktura MAS – vymezení struktury, povinností a odpovědnosti MAS za řízení a realizaci programů

Indikátorová struktura – Národní orgán pro koordinaci (NOK) vydává Národní číselník indikátorů (NČI). NČI je soubor všech centrálních indikátorů, resp. ukazatelů, které jsou nositeli informace o věcném plnění projektů/programů financovaných ze strukturálních fondů EU. Obsahuje po technické a metodické stránce upravené indikátory s jasnou definicí, měrnou jednotkou a kódováním.

Kancelář MAS – Kancelář je výkonnou složkou MAS. Kancelář zřizuje Právnícká osoba a řídí ji vedoucí zaměstnanec pro realizaci SCLLD, který zodpovídá za její chod. Dle možností a personální politiky dané MAS Kancelář zaměstnává další pracovníky, příp. využívá služeb externích dodavatelů a spolupracuje s dobrovolníky. Kancelář v první řadě zajišťuje zpracování a implementaci ISÚ, případně další činnosti jsou prováděny odděleně a to jak personálně, tak účetně.

Komunikační strategie pro zpracování a implementaci ISÚ – je popsání postupu při komunikaci s klíčovými partnery (stakeholdery) a veřejností v území MAS i důležitými partnery mimo území MAS. Definuje cíle (vč. indikátorů úspěchu), kterých je potřeba komunikací dosáhnout celkově i u jednotlivých cílových skupin či jednotlivců, Dále popisuje průběh (harmonogram konkrétních kroků) a prostředky komunikace. Úspěšnost Komunikační strategie by měla být v průběhu procesu zpracování a implementace ISÚ vyhodnocována a aktualizována dle dosažených výsledků a vnitřních a vnějších okolností.

Komunitně vedený místní rozvoj – je nástrojem pro zapojení obyvatel nebo uživatelů území na místní úrovni do plánovacích procesů i realizace rozvoje území. Je nástrojem pro nalezení odpovědí na sociální, environmentální a ekonomické výzvy. CLLD je přístup, který vyžaduje čas a úsilí, ale relativně malé finanční investice, může mít podstatný vliv na životy lidí a vytváření nových myšlenek, společné zavádění těchto nápadů do praxe a posílení místní kapacity pro rozvoj území.

Kontrolní a monitorovací funkce – Orgán plnící kontrolní funkci zejména dohlíží na dodržování stanovených postupů a zásad, včetně interních předpisů dané MAS a sleduje naplňování usnesení nejvyššího orgánu MAS.

MAS – Místní akční skupina je společenstvím občanů, neziskových organizací, soukromé podnikatelské sféry a veřejné správy (obcí, svazků obcí a institucí veřejného moci), které spolupracuje na rozvoji venkova, zemědělství a získávání finanční podpory z EU a z národních programů pro svůj region, a to metodou LEADER. Z principu je neziskovou organizací nezávislou na politickém rozhodování. Občanská společnost a partneři ze soukromého sektoru by měli mít minimálně 50 % rozhodovací právo a žádná zájmová skupina nesmí mít více než 49 % hlasů. Základním cílem MAS je zlepšování kvality života a životního prostředí ve venkovských oblastech. Jedním z nástrojů je také aktivní získávání a rozdělování dotačních prostředků. Místní akční skupina navrhuje a provádí strategii místního rozvoje v souladu s čl. 30 návrhu Nařízení o obecných ustanoveních.

Manuál – souhrn doporučených praktik a postupů, pokrývajících celý životní cyklus vytvářené strategie

Metrika – měřitelný údaj procesu

Místní Agenda 21 (MA21) je proces uplatnění principů udržitelného rozvoje v konkrétní obci nebo území. Je to mezinárodně podporovaný koncept, v ČR je uplatňován v řadě obcí, měst a regionů a doporučen usnesením vlády č. 30 z 11. ledna 2012. V podstatě zahrnuje stejné principy jako metoda Leader. Cílem MA21 je posílit udržitelný rozvoj, tj. dlouhodobě vyrovnaný rozvoj na místní úrovni, a to z hlediska ochrany životního prostředí, ekonomické prosperity a sociálního rozvoje při aktivním zapojení místních aktérů. Na národní úrovni se otázkami MA21 zabývá Rada vlády pro udržitelný rozvoj, zejména její Pracovní skupina pro MA21, v gesci MŽP.

Místní partnerství – Místní partnerství, tvořené veřejným, soukromým a neziskovým sektorem, resp. skupinou fyzických a právnických osob se zájmem o rozvoj daného regionu, je hlavním hybatelem aktivit

dané MAS. Místní partnerství působí na uceleném venkovském území s počtem obyvatel od 10 000 do 150 000 obyvatel. Plošně je vymezeno územím působnosti MAS.

Monitorovací orgán – Orgán plnící monitorovací funkci především sleduje naplňování stanovených cílů a monitorovacích indikátorů ve vztahu k ISÚ.

Národní číselník indikátorů pro programové období 2014-2020 (NČI 2014+) - NČI 2014+ definuje po metodické a technické stránce soubor schválených indikátorů (včetně všech povinných parametrů indikátorů). Jedná nástroj, který umožňuje reagovat na potřeby programů a systému monitorování a evaluace. Terminologii a závazná pravidla pro tvorbu, používání a úpravu indikátorových soustav a NČI 2014+ v programovém období 2014–2020 stanovuje metodický pokyn MMR-NOK. NČI 2014+ je evidován v MS2014+, před spuštěním MS2014+ je tvorba a aktualizace NČI 2014+ prováděna v souboru ve formátu Excel (.xlsx). Správcem NČI 2014+ je MMR-NOK.

Nařízení o společných ustanoveních–Nařízení (EU) Evropského parlamentu a Rady č. 1303/2013 o společných ustanoveních týkajících se Evropského fondu pro regionální rozvoj, Evropského sociálního fondu, Fondu soudržnosti, Evropského zemědělského fondu pro rozvoj venkova a Evropského námořního a rybářského fondu, o obecných ustanoveních týkajících se Evropského fondu pro regionální rozvoj, Evropského sociálního fondu a Fondu soudržnosti a o zrušení nařízení Rady (ES) č. 1083/2006.

Nejvyšší orgán MAS – je orgán s největší pravomocí v MAS, např. Valné shromáždění členů MAS, Valná hromada MAS, Členská schůze, Plénium apod. Nejvyšším orgánem MAS může být nejvyšší orgán Právnícké osoby MAS.

Neziskový sektor, jinak také soukromý neziskový sektor – organizace charakteru právnícké osoby, která nebyla zřízena nebo založena za účelem podnikání, nemá charakter obchodní společnosti dle Obchodního zákoníku, a není zahrnuta ve veřejném ani podnikatelském sektoru, tedy občanská sdružení, obecně prospěšné společnosti, zájmová sdružení právníckých osob, spolky, ústavy, církevní právnícké osoby (farnosti, sbory apod.), nadace a nadační fondy apod., ale také neorganizovaní jednotlivci – zástupci aktivní veřejnosti, kteří nepodnikají a nejsou členy orgánů veřejné správy.

Opatření – Úroveň operačního programu / programu (pro EZFRV a ENFR závazná v dokumentu programu, pro EFRR, ESF a FS nezávazná v dokumentu operačního programu). Soubor operací / aktivit, které vedou k naplnění priorit Unie v případě EZRV a ENFR a investičních priorit u EFRR, ESF a FS, tedy tematických cílů. Na této úrovni je dále definována alokace, fond, indikátory, typy projektů, cílové skupiny, příjemci atd.

Operace – Souhrnné označení pro projekt, smlouvu, opatření nebo skupinu projektů, které byly vybrány řídicím orgánem dotyčného operačního programu či Programu rozvoje venkova nebo z jeho pověření v souladu s kritérii pro dotyčný program a které přispívají k dosažení cílů priority nebo priorit rozvoje území nebo oblasti, k níž / k nimž se vztahují. V souvislosti s finančními nástroji tvoří operaci finanční příspěvky z operačního programu či Programu rozvoje venkova na finanční nástroje a následná finanční podpora, kterou tyto finanční nástroje poskytují.

Operační program / Program – Základní strategický dokument tematické, finanční a technické povahy pro konkrétní tematickou oblast nebo území, ve kterém jsou popsány konkrétní cíle a priority pro čerpání z EFRR, ESF, FS, EZFRV a ENRF v programovém období 2014–2020, kterých chce členský stát v dané tematické oblasti/prioritě dosáhnout a jakým způsobem, s vazbou na Dohodu o partnerství a strategii Unie. Jedná se o závazný dokument pro řídicí orgán daného programu vůči Evropské komisi.

Participativní metoda zpracování strategie – metoda založená na zapojení klíčových partnerů, veřejnosti i významných odborníků či subjektů a do zpracování strategie. Dává prostor pro získání více názorů a pohledů na projednávanou tematiku, umožňuje ovlivnění názorů veřejnosti prostřednictvím osvěty (směrem k udržitelnému rozvoji), umožňuje nacházení stabilnějších způsobů řešení problémů, dává účastníkům prostor pro osobní iniciativu, podporuje jejich motivaci pro realizaci strategie a vytváří podmínky pro další spolupráci.

Podnikatelský sektor, jinak také soukromý ziskový sektor – Podnikatelské subjekty např. obchodní společnosti (a.s., s.r.o., v.o.s.), družstva, osoby samostatně výdělečně činné (OSVČ), samostatně hospodařící rolníci (SHR) apod.

Pověřený zástupce člena – fyzická osoba, která na základě zvolení, jmenování nebo zmocnění zastupuje zájmy člena na jednání Nejvyššího orgánu MAS

Pracovníci kanceláře MAS – pojem zahrnuje veškeré administrativní i programové pracovníky MAS (manažeři PR, koordinátoři projektů spolupráce, referenti, kontrolóři, asistenti apod.), zaměstnané u právnické osoby v rámci běžného pracovně-právního vztahu. Mezi Pracovníky kanceláře MAS nezahrnujeme technickoprovozní zaměstnance (např. uklízečka, správce, webmaster, řidič apod.) či úzce specializované odborné pracovníky (účetní, právník, překladatel, odborní poradci, projektoví nebo regionální manažeři apod.) a dodavatele služeb.

Právnická osoba MAS – nestátní nezisková organizace (obecně prospěšná společnost, občanské sdružení, zájmové sdružení právnických osob – jedná se o subjekt, který má právní zodpovědnost za veškerou činnost MAS.¹

Program – je adekvátní pojem platný pro dokument popisující čerpání z EZFRV.

Programový rámec – dokument definující realizaci části ISÚ prostřednictvím jednoho z dotačních programů podporovaných z fondů EU (obdoba Strategického plánu Leader)

Projekt – ucelený soubor aktivit financovaných z operačního programu či Programu rozvoje venkova, které směřují k dosažení předem stanovených a jasně definovaných, měřitelných cílů. Projekt je realizován v určeném časovém horizontu podle zvolené strategie, s daným rozpočtem a zajištěním dalších potřebných zdrojů.

Realizační projekt MAS – projekt, který je v souladu s komunitně vedenou strategií místního rozvoje, realizovaný samotnou MAS

Region – pro účely metodických dokumentů pro programové období 2014-2020 se regionem rozumí územní jednotka odpovídající úrovni 1 nebo 2 klasifikace územních statistických jednotek (úroveň NUTS 1 a 2) ve smyslu nařízení Evropského parlamentu a Rady (ES) č. 1059/2003.

Rozhodovací funkce – Kolektivní orgán MAS, který rozhoduje o jednotlivých krocích v rámci postupu realizace ISÚ. Interní předpisy dané MAS mohou vyhradit některé typy rozhodnutí Nejvyššího orgánu MAS.

Řešitelský tým – tým pro tvorbu strategie

Řízení organizace – definice managementu organizace zajišťujícího řízení, tedy v cyklu se opakující činnosti: analýza – plánování (projektování) – organizování – přikazování (motivace) – kontrola

SMART – souhrn pravidel, která pomáhají efektivně definovat rámec či cíl strategického plánování nebo obecně jakéhokoliv projektu. Cíl by měl splňovat následující charakteristiky:

- Specifický (Specific) – navrhované řešení by mělo být přesně popsáno; tzn. mělo by být definováno, co je přesně a konkrétně předmětný problém a jak bude vyřešen.
- Měřitelný (Measurable) – měřitelnost spočívá ve schopnosti ověřit, že navržené řešení bylo úspěšně realizováno. Současně by měl mít strategický plán (projekt) nastaven mechanismus kontroly úspěšnosti.
- Odsouhlasený (Agreed) – řešení musí odpovídat potřebám svého příjemce, s řešením musí souhlasit ten, kdo bude daný cíl plnit.
- Realistický (Realistic) – řešení musí být skutečně dosažitelné. Současně by cíl neměl být ani příliš ambiciózní, ani příliš nízký.
- Definovaný v čase (Timed) – řešení musí být zakotveno v určitém časovém horizontu, v němž by mělo být dosaženo.

Soukromá sféra(ktor) – neveřejné právnické či fyzické osoby (podnikající i nepodnikající), dále se dělí na podnikatelský a neziskový sektor

Standardy MAS – požadavky, která musí MAS splňovat pro to, aby obdržela Certifikát MAS 2014-2020 a mohla žádat o podporu implementace své SCLLD.

Statutární zástupce – ten, kdo je oprávněn činit za určitý subjekt závazně právní úkony, aniž k tomu potřebuje další speciální pověření

Strategické dokumenty – dlouhodobé programy rozvoje území nebo oblasti činnosti, služeb, např. integrovaná strategie rozvoje území (ISÚ), koncepce rozvoje cestovního ruchu, komunitní plán sociálních služeb apod.

¹ Článek 30 odst. 2 Návrhu Nařízení o obecných ustanoveních

Strategie komunitně vedeného místního rozvoje (SCLLD) – soubor doložení minimálních standardů fungování MAS, Integrované strategie území MAS a Programových rámců zařazených do Integrovaného akčního plánu rozvoje území MAS

Subregionální území – území menší než území regionu

Územní působnost MAS – geografická oblast vymezená katastrálním územím obcí, jejichž zastupitelstva vydala souhlas s realizací ISÚ dané MAS na jejich území. Tato oblast musí být geograficky a/nebo socio-ekonomicky celistvá.

Vedení organizace – statutární zástupce(ci) právnické osoby MAS odpovídající za dlouhodobé plánování a rozvoj organizace

Veřejná sféra(sektor) – obce, dobrovolné svazky obcí, orgány státní správy a právnické osoby, které jsou zřízeny či vlastněny min. z 50 % obcemi, dobrovolnými svazky obcí, kraji či státem bez ohledu na jejich právní formu, tj. např. příspěvkové organizace, ale také podniky v majoritním vlastnictví obcí či státu (např. technické služby, Lesy ČR apod.).

Vnitřní předpis – předpis organizace, kterým se stanovují práva, povinnosti, postupy a další činnosti pro její organizační jednotky, zaměstnance a členy.

Výběrová komise – kolektivně volený orgán MAS, který na základě předem stanovených kritérií a postupů hodnotí předložené žádosti subjektů z území působnosti MAS a vybírá vhodné projekty, které nejlépe naplňují cíle ISÚ příslušné MAS. Interní předpisy dané MAS mohou vyhradit některé typy rozhodnutí orgánu plnícímu rozhodovací funkci nebo Nejvyššímu orgánu MAS.

Zřizovací dokument – stanovy, zakládací listina, statut apod.

Zveřejnit – minimálně umístit na volně přístupnou internetovou stránku Právnické osoby MAS

Nepovinná příloha č. 4: Seznam použitých zkratek

Převzato z Manuálu tvorby Strategie komunitně vedeného místního rozvoje pro programové období 2014–2020 (Ministerstvo pro místní rozvoj)

AK ČR – Asociace krajů ČR
ASZ – Agentura pro sociální začleňování
CLLD – Komunitně vedený místní rozvoj
CPKP – Centrum pro komunitní práci
CSF – Community support framework –Rámec podpory Společenství
DSO – dobrovolný svazek obcí
EFRR – Evropský fond pro regionální rozvoj
EIS – Energetický informační systém
ENRF – Evropský námořní a rybářský fond
ESF – Evropský sociální fond
ESIF – Evropské strukturální a investiční fondy (také fondy ESI)
EZFRV – Evropský zemědělský fond pro rozvoj venkova
GIS – Geografický informační systém
CHKO – Chráněná krajinná oblast
IAPRÚ – Integrovaný akční plán rozvoje území
IS SEA – Informační systém SEA
ITI – Integrované teritoriální investice
MA21 – Místní Agenda 21
MAS – Místní akční skupina
MMR – Ministerstvo pro místní rozvoj
MPO – Ministerstvo průmyslu a obchodu
MPSV – Ministerstvo práce a sociálních věcí
MŠMT – Ministerstvo školství, mládeže a tělovýchovy
MZe – Ministerstvo zemědělství
MPSV – Ministerstvo práce a sociálních věcí
MS2014+ – Monitorovací systém realizace programů ESIF v plánovacím období 2014–2020
MŽP – Ministerstvo životního prostředí
NČI – Národní číselník indikátorů
NOK – Národní orgán pro koordinaci
NS MAS ČR – Národní síť Místních akčních skupin ČR
OP – Operační program
ORP – Obec s rozšířenou působností
PR – Programový rámec
NP – Národní park
SCLLD – Strategie komunitně vedeného místního rozvoje
SPL – Strategický plán LEADERSRR – Strategie regionálního rozvoje 2014–2020
SSR – Společný strategický rámec
SEA – proces posuzování vlivů koncepcí na životní prostředí
SMART – souhrn metodických pravidel, která pomáhají efektivně definovat rámec či cíl strategického plánování nebo obecně jakéhokoliv projektu.
SMO ČR – Svaz měst a obcí ČR
SMS ČR – Sdružení místních samospráv ČR
ÚPD – Územně plánovací dokumentace
VCHÚ – Velkoplošné chráněné území

VÚC – Vyšší územně-správní celky

Zkratky užívané na mezinárodní úrovni

CLLD		Komunitně vedený místní rozvoj
CPR		Společná ustanovení nařízení
CSF	SSR	Společný strategický rámec
DG AGRI		Generální ředitelství pro zemědělství a rozvoj venkova
DG EMPL		Generální ředitelství pro zaměstnanost, sociální věci a sociální začlenění
DG MARE		Generální ředitelství pro námořní záležitosti a rybolov
DG REGIO		Generální ředitelství pro regionální politiku a Urban
EC	EK	Evropská komise
EAFRD	EZFRV	Evropský zemědělský fond pro rozvoj venkova
EFF	ERF	Evropský rybářský fond
EMFF	ENRF	Evropský námořní a rybářský fond
ELARD		Evropská asociace LEADER pro rozvoj venkova (European LEADER Association for Rural Development)
ENRD	ESRV	Evropská síť pro rozvoj venkova
ERDF	EFRR	Evropský fond pro regionální rozvoj
ESF	ESF	Evropský sociální fond
ESI Funds	ESIF	Evropské strukturální a investiční fondy (EAFRD, EMFF, ERDF, ESF a Fond soudržnosti)
ETC	EÚS	Evropská územní spolupráce
FARNET		Evropská síť rybolovných oblastí
FLAG	RMAS	Rybolovná Místní akční skupina
IB	ZS	Zprostředkující subjekt
ITI		Integrované územní investice
LAG	MAS	Místní akční skupina
LDS	MRS	Místní rozvojové strategie
LEADER		Liaisons entre Actions de Développement de l'Economie Rurale Propojování aktivit hospodářského rozvoje venkova
MA	ŘO	Řídicí orgán
MS	ČS	Členské státy
NRN		Národní síť pro rozvoj venkova (National Rural Network)
PA	DoP	Dohoda o partnerství

Nepovinná příloha č. 5: Představení členů výboru

Mgr. Renata Vondráková – OSVČ – Poradenství v oblasti humanitních věd

narodila se v roce 1980 v Praze, kde do 14 let věku žila. V roce 1994 se s rodiči a sestrou přestěhovala do Slověnic u Divišova, kde má její rodina kořeny (pradědeček Fabián Horák v místě hospodařil a byl tam i starostou). Od studií na Gymnáziu Vlašim se intenzivně zabývá rozvojem venkova a tématem života na venkově jak prakticky, tak teoreticky. Vystudovala Fakultu humanitních studií obor bakalář humanitních věd a na stejné fakultě potom magisterský program sociální a kulturní ekologie. V roce 2004 spoluzakládala Posázaví o.p.s. místní akční skupinu jako jeden z partnerů za Podblanickemo.s.. Právě v Podblanickem o. s. je od roku 2005 až do dnešní doby předsedkyní. Spolu s kolegy vytvořila dlouhodobý projekt „Studenti pro venkov“, který si klade za cíl přilákat mladé lidi k trvalému životu na venkově. V místní akční skupině Blaník reprezentuje podnikatelský sektor. Od roku 2002 také nabízí služby v oblasti zpracování žádostí o dotace, zapojení veřejnosti, facilitace, konzultace atp. Momentálně působí jako zahraniční tajemnice Asociace soukromého zemědělství ČR a reprezentuje tuto organizaci v evropské Copa-Cogeca. „Baví mě pracovat v týmu a rozjíždět nové projekty, které dávají smysl, proto jsem přijala roli první předsedkyně MAS Blaník o. s. s cílem tuto skupinu uvést v život. Přeji si, aby se stala prostorem, kde je možné prezentovat své názory a komunikovat je otevřeně s ostatními aktéry regionu“. Volný čas nejraději tráví na zahradě s jejími dvěma syny. Doma se cítí všude tam, odkud je vidět Blaník.

Mgr. Zuzana Klímová Vaňková - koordinátorka meziobecní spolupráce - ORP Vlašim, lektorka

narodila se v roce 1978 ve Vlašimi, kde navštěvovala základní školu i gymnázium. Dále vystudovala obor Sociální práce na Filozofické fakultě Univerzity Karlovy. Během studia se zaměřovala zejména na problematiku rovných příležitostí a po absolvování magisterského studia se vydala do Indie na stáž do neziskové organizace působící na poli rozvoje venkova. Po návratu do ČR začala pracovat v nadnárodní korporaci jako vedoucí týmu v oblasti personálních služeb. Souběžně se založením rodiny se vrátila do Vlašimi a začala se věnovat vzdělávání dospělých (zejména globálnímu rozvojovému vzdělávání). Postupně zaměřovala svou pozornost i činnost od globální problematiky více směrem k místnímu rozvoji. V současnosti působí jako koordinátorka v rámci projektu meziobecní spolupráce. Je místopředsedkyní MAS Blaník. Volný čas věnuje rodině a sportu.

Bc. Jaroslav Švejda – projektový manažer Mikroregionu Želivka

narozen roku 1976 ve Vlašimi, bytem v Dolních Kralovicích. Po ukončení studia byl členem představenstva a později předseda představenstva S.K.S. Praha a.s. Poté půl roku pracoval ve společnosti Maso Bohemia CZ, s.r.o. na pozici vedoucího ISO. Po civilní službě v březnu 2001 začal pracovat jako manažer pro Mikroregion Želivka – svazek obcí. Od roku 2005 do roku 2008 byl zaměstnán ve společnosti Posázaví o.p.s. na pozici projektového manažera pro oblast Mikroregionu Želivka, později ještě jako vedoucí managementu jakosti a zástupce ředitele. V roce 2008 mj. také vykonával funkci euromanažera pro Regionální radu regionu soudržnosti Střední Čechy. V letech 2006 až 2009 byl rovněž jednatelem společnosti ACHEM BOHEMIA CZ s.r.o. Od roku 2009 je opět zaměstnancem Mikroregionu Želivka jako projektový manažer. V roce 2006 dokončil bakalářské studium práva na Univerzitě Komenského v Bratislavě.

MgA. Eva Vrzalová – projektová manažerka Mikroregionu Český smaragd

narodila se v roce 1977 v Ústí nad Labem. Vystudovala obory Tvůrčí psaní (filmová scénáristika) a Mediální komunikaci na vysoké škole v Praze. Část svého soukromého i studijního života strávila v Anglii, USA a v Izraeli. Ve své profesní kariéře se zpočátku věnovala mediální oblasti – působila například několik let v Českém rozhlasu. Když se potom s rodinou usadila ve středních Čechách, začala se zajímat o regionální rozvoj. V roce 2010 nastoupila v Mikroregionu Český smaragd jako projektová manažerka. Tato profese jí dala mnoho cenných zkušeností a několik dobrých přátel i vzorů. Působí v kraji, odkud pocházejí její prarodiče a kde strávila podstatnou část dětství. Mimo pracovní dobu ji zajímá především rodina a potom literatura, film, cestování a sport. Hraje také na příčnou flétnu.

Ing. Eliška Švejdová – projektová manažerka Mikroregionu Blaník

narozena v roce 1981 v Dačicích, od roku 2007 trvale bytem v Dolních Kralovicích. Po maturitě na Obchodní akademii v Českých Budějovicích studovala provozně ekonomickou fakultu na České zemědělské univerzitě v Praze. Po ukončení studia pracovala jako referentka oddělení přímých plateb regionálního odboru Státního zemědělského intervenčního fondu v Praze. Od ledna 2007 do září 2008 byla zaměstnána v Posázaví o.p.s., zejména jako projektová manažerka pro mikroregion Blaník – svazek obcí. V průběhu roku 2008 současně vykonávala funkci euromanažerky pro Regionální radu regionu soudržnosti Střední Čechy. Od října 2008 je zaměstnankyní mikroregionu Blaník – svazku obcí, kde nadále působí jako projektová manažerka.

Ing. Václav Nekvasil – starosta Města Trhový Štěpánov

narodil se v roce 1946 a dětství strávil ve Štěpánovské Lhotě u Trhového Štěpánova. Po ukončeném základním vzdělání nastoupil v JZD Štěpánovská Lhota jako traktorista. Po skončení vojenské služby následovala práce v JZD Trhový Štěpánov na pozici agronoma. Současně při zaměstnání studoval Střední zemědělskou školu v Benešově. Ve studiu potom pokračoval i na Provozně ekonomické fakultě Vysoké školy zemědělské v Praze, kde v roce 1991 složil státní zkoušku. Jako agronom pracoval stále v JZD Trhový Štěpánov a po transformaci na ZD Trhový Štěpánov a.s. setrval až do roku 2004. Od voleb roku 2002 do 2006 byl místostarostou v Trhovém Štěpánově. Od roku 2006 je v městečku starostou. Mimo práci ho zajímá včelaření, cestování a chalupa.

Ing. Růžena Kučerová – starostka Městyse Louňovice pod Blaníkem

narodila se roku 1957, žije v Louňovicích pod Blaníkem. Po absolvování Střední průmyslové školy zeměměřické vystudovala ČVUT v Praze - fakultu stavební, obor geodézie a kartografie, kde studium ukončila v roce 1981 státní zkouškou. Hned potom začala pracovat v zemědělství: na Státním statku Vlašim, v JZD Podblanicko Louňovice a v Podblanicko Louňovice pod Blaníkem a.s. Od roku 2006 je starostkou Městyse Louňovice pod Blaníkem. „V MAS Blaník chci zvelebovat území městyse Louňovice pod Blaníkem a okolí“.

Pavel Duda – soukromý zemědělec

narodil se v roce 1977 a bydlí v Pravoníně. Po ukončeném základním vzdělání absolvoval Střední průmyslovou školu strojní ve Vlašimi. Po maturitě nastoupil do podniku Sellier a Bellot jako řidič; v té době ale už začal i soukromě hospodařit. Od roku 2002 je soukromé zemědělské podnikání jeho hlavní činností. Od roku 2010 funguje také jako místostarosta obce Pravonín. Od roku 2013 je rovněž spoluzakladatelem a předsedou regionální asociace soukromého zemědělství okresu Benešov. V MAS Blaník reprezentuje soukromé zemědělce - je přesvědčen, že právě oni dokáží udržovat krajinu v pořádku a v dobrém stavu. „Tomu, kdo

pracuje na svém, není lhostejné, jak vypadá okolí vlastního pole - příjezdové obecní cesty a ostatní krajinné prvky“.

Pavel Kuře

narodil se roku 1981 v Kutné Hoře, mládí prožil ve Zruči nad Sázavou. Už během střední školy se začal aktivně zapojovat do sportovního a společenského života ve městě a uspořádal celkem osm ročníků Posázavské neckyády. Po maturitě nastoupil na základní vojenskou službu k letectvu v Čáslavi. V období profesního života hledal své pravé poslání. „Zvítězil duch vetešníka a kramáře.“ A proto ho dnes najdeme v jednom z největších vetešnictví v ČR, na zámku v Martinicích u Dolních Kralovic. Stavebně zanedbaný zámek od roku 2008 rekonstruuje – hotová je střecha, pokračuje se obnovou interiérů. Právě na záchranu zámečku pořádá pravidelné a oblíbené benefiční aukce. V objektu vetešnictví můžete navštívit také koncerty, výtvarná sympozia, divadelní představení a další kulturní a společenské akce hemžící se známými osobnostmi. Do budoucna chce v areálu vybudovat infocentrum a organizovat pravidelné trhy.

Mgr. Karel Havlíček - Česká obchodní inspekce, zástupce ředitele inspektorátu Jihočeský a Vysočina

narodil se v roce 1967 v Táboře. Nyní žije v Pravěticích u Načeradce. Po Střední ekonomické škole v Blatné začal studovat Západočeskou univerzitu v Plzni, právnickou fakultu - bakalářské studium. Vzdělání potom ukončil na Metropolitní univerzitě v Praze - mezinárodní teritoriální studia, mezinárodní a regionální vztahy v právu průmyslového vlastnictví. Nyní pracuje pro Českou obchodní inspekci jako zástupce ředitele inspektorátu Jihočeský a Vysočina. Na Podblanicku začínal před více jak 20 lety jako chalupář, a ač původem z rovinatého Třeboňska, byl a doposud je zcela uchvácen Blaníkem a jeho okolím. Takže v okamžiku, kdy mu to pracovní a rodinné poměry dovolily, se s manželkou okamžitě natrvalo přestěhovali právě do Pravětic.

Mgr. Radovan Cáder – ředitel Muzea Podblanicka

narodil se v roce 1977 ve Vlašimi. Po absolvování benešovského gymnázia vystudoval historii na Ostravské univerzitě. Od roku 2000 působí v Muzeu Podblanicka, nejprve jako historik, a od roku 2005 zastává funkci ředitele muzea. V současné době je také místopředsedou Základní organizace Českého svazu ochránců přírody ve Vlašimi. Žije ve Vlašimi.

Nepovinná příloha č. 6: Seznam domácích dřevin pro okres Benešov/MAS Blaník

(Seznam zahrnuje všechny domácí stromy, keře a polokeře na okrese Benešov dle názoru ČSOP, vytvořeného na základě literárních pramenů i místních znalostí.)

Bez černý (*Sambucus nigra*)
Bez hroznatý (*Sambucus racemosa*)
Borovice lesní (*Pinus silvestris*)
Brslen evropský (*Euonymus europaeus*)
Brusnice borůvka (*Vaccinium myrtillus*)
Brusnice brusinka (*Vaccinium vitis - idaea*)
Břečťan popínavý (*Hedera helix*)
Bříza bělokorá (*Betula pendula*)
Buk lesní (*Fagus sylvatica*)
Čilimník řezenský (*Chamaecytisus ratisbonensis*) - jen pro Povltaví
Čilimníkovec černající (*Lembotropis nigricans*)
Dřín obecný (*Cornus mas*) - jen pro Posázaví a Povltaví
Dřišťál obecný (*Berberis vulgaris*) - jen pro Povltaví
Dub zimní (*Quercus petraea*)
Dub žlutavý (*Quercus dalechampii*)
Dub letní (*Quercus robur*)
Dub pýřitý (*Quercus pubescens*) - jen pro Povltaví
Habr obecný (*Carpinus betulus*)
Hloh podhorský (*Crataegus praemonticola*)
Hloh jednosemenný (*Crataegus macrocarpa*)
Hloh velkoplodý (*Crataegus x macrocarpa*)
Hloh kališný (*Crataegus x calycina*)
Hloh prostřední (*Crataegus x media*)
Hloh tuholistý (*Crataegus x fallacina*)
Hloh obecný (*Crataegus laevigata*)
Hrušeň planá (*Pyrus pyraeaster*)
Jabloň lesní (*Malus sylvestris*)
Jalovec obecný (*Juniperus communis*)
Janovec metlatý (*Sarothamnus scoparius*)

Jasan ztepilý (*Fraxinus excelsior*)

Javor babyka (*Acer campestre*)

Javor mléč (*Acer platanoides*)

Javor klen (*Acer pseudoplatanus*)

Jedle bělokorá (*Abies alba*)

Jeřáb ptačí (*Sorbus aucuparia* ssp. *aucuparia*)

Jeřáb břek (*Sorbus torminalis*) - jen pro Povltaví a dolní Posázaví

Jeřáb muk (*Sorbus aria*) - jen pro Povltaví

Jeřáb dunajský (*Sorbus danubialis*) - jen pro Povltaví

Jilm vaz (*Ulmus laevis*)

Jilm habrolistý (*Ulmus minor*)

Jilm drsný (*Ulmus glabra* ssp. *scabra*)

Jmelí bílé (*Viscum album*)

Kalina obecná (*Viburnum opulus*)

Klokoč zpeřený (*Staphylea pinnata*) - jen pro Povltaví

Kručinečka křídlatá (*Genistella sagittalis*)

Kručinka barviřská (*Genista tinctoria* ssp. *tinctoria*)

Kručinka německá (*Genista germanica*)

Krušina olšová (*Frangula alnus*)

Lípa srdčitá (*Tilia cordata*)

Lípa velkolistá (*Tilia platyphyllos*)

Líška obecná (*Corylus avellana*)

Lýkovec jedovatý (*Daphne mezereum*)

Mahalebka obecná (*Padellus mahaleb* ssp. *mahaleb*) - jen pro Povltaví

Olše šedá (*Alnus incana*)

Olše lepkavá (*Alnus glutinosa*)

Ostružiník (na okrese Benešov byl zjištěny např. tyto druhy: *Rubus apricus*, *Rubus bifrons*, *Rubus bohemiicola*, *Rubus caesius*, *Rubus canescens*, *Rubus centrobohemicus*, *Rubus crispomarginatus*, *Rubus discolor*, *Rubus dollnensis*, *Rubus elatior*, *Rubus fasciculatus*, *Rubus fruticosus*, *Rubus henrici* - *egonis*, *Rubus idaeus*, *Rubus kuleszae*, *Rubus montanus*, *Rubus pedemontanus*, *Rubus perrobustus*, *Rubus pyramidalis*, *Rubus salisburgensis*, *Rubus senticosus*, *Rubus silesiacus*, *Rubus suberectus*, *Rubus sulcatus*, *Rubus tabanimontanus*, *Rubus thyrsoiflorus*, *Rubus tomentosus*, *Rubus wimmerianus* a další).

Plamének plotní (*Clematis recta*) - jen pro Povltaví

Ptačí zob obecný (*Ligustrum vulgare*)

Růže májová (*Rosa majalis*) - jen pro Povltaví

Růže podhorská (*Rosa dumalis*)

Růže převislá (*Rosa pendulina*)

Růže polní (*Rosa agrestis*)
Růže šípková (*Rosa canina*)
Růže Jundzillova (*Rosa jundzilli*)
Růže oválnolistá (*Rosa inodora*)
Růže Sherardova (*Rosa sherardii*)
Růže bedrníkolistá (*Rosa pimpinellifolia*) - jen pro Povltaví
Růže vinná (*Rosa rubiginosa*) - jen pro Povltaví a Posázaví
Růže plstnatá (*Rosa tomentosa*)
Růže keltská (*Rosa gallica*) - jen pro Povltaví
Rybíz alpský (*Ribes alpinum*) - jen pro dolní Posázaví a Povltaví
Rybíz černý (*Ribes nigrum*)
Rybíz červený (*Ribes rubrum*)
Řešetlák počistivý (*Rhamnus cathartica*)
Skalník celokrajný (*Cotoneaster integerrimus*)
Slivoň trnitá (*Prunus spinosa* ssp. *spinosa*)
Slivoň obecná (*Prunus insititia*)
Smrk ztepilý (*Picea abies*)
Srstka angrešt (*Grossularia uva - crispa*)
Střemcha obecná (*Padus avium* ssp. *avium*)
Svída krvavá (*Swida sanguinea*)
Svída uherská (*Swida hungarica*) - jen pro Povltaví
Tavolník vrbolistý (*Spiraea salicifolia*)
Tis červený (*Taxus baccata*)
Topol osika (*Populus tremula*)
Třešeň křovitá (*Cerasus fruticosa*) - jen pro Povltaví
Třešeň ptačí (*Cerasus avium*)
Vrba jíva (*Salix caprea*)
Vrba rozmarýnolistá (*Salix rosmarinifolia*)
Vrba křehká (*Salix fragilis*)
Vrba trojmužná (*Salix triandra*)
Vrba nachová (*Salix purpurea*)
Vrba popelavá (*Salix cinerea*)
Vrba košíkářská (*Salix viminalis*)
Vrba bílá (*Salix alba*)
Vrba pětimužná (*Salix pentandra*)

Vrba ušatá (*Salix aurita*)

Vřes obecný (*Calluna vulgaris*)

Zimolez obyčejný (*Lonicera xylosteum*)

Zimolez černý (*Lonicera nigra*) - jen pro Jistebnickou vrchovinu

Zimozelen okolíkatý (*Chimaphila umbellata*)

Nepovinná příloha č. 7: Seznam respondentů pro analýzu v oblasti „Kulturní, spolková a zájmová činnost“

1.2.1. MIKROREGION BLANÍK - PŘEHLED ORGANIZACÍ KULTURNÍ, SPOLKOVÁ A ZÁJMOVÁ ČINNOST

	Název spolku/organizace	Adresa	Webové stránky	Rok založení	Jste členem MAS Blaník
1	PRAVONA z.s.	Pravonín 80, 257 09 Pravonín		1.1.1957	NE
2	Myslivecký svaz Buková-Pravonín	257 09 Pravonín		1.1.1950	NE
3	Rybářský spolek Pravonín	Pravonín 47, 257 09 Pravonín		1.1.1970	NE
4	TJ Sokol Pravonín	257 09 Pravonín	www.sokolpravonin.webnode.cz	1.1.1991	NE
5	SDH PRAVONÍN	Pravonín 156, 257 09 Pravonín		1.1.1891	NE
6	SDH Louňovice pod Blaníkem	J. Žižky 41, 257 06 Louňovice pod Blaníkem	http://lounovicepodblanikem.cz/hasici	1.1.1891	NE
7	Rybářský svaz Blaník	J. Žižky 16, 257 06 Louňovice pod Blaníkem	www.lounovicepodblanikem.cz	1.1.2014	NE
8	Myslivecké sdružení Pod Blaníkem	257 06 Louňovice pod Blaníkem	-	1.1.1948	NE
9	ZO Českého svazu včelařů Louňovice p. Bl.	Zahradní 204, 257 06 Louňovice p. Blaníkem	www.lounovicepodblanikem.cz	1.1.1931	NE
10	Myslivecké sdružení Blanice Kamberk	Kamberk	-	1.1.1992	NE
11	TJ Sokol Kamberk	Kamberk 118, 257 07		1.1.1921	NE
12	o.s. Rodáků a přátel Kamberka	Kamberk 71		1.1.2006	NE
13	SDH Kamberk	Kamberk		1.1.1891	NE
14	SDH Slavětín	Slavětín, Načeradec 257 08			NE
15	Český svaz včelařů Načeradec	Načeradec 25708	www.vcelari.naceradec.cz	1.1.1913	NE
16	SK NAČERADEC	Načeradec 25708, Na Podolí 155	www.sknaceradec.webnode.cz	1.1.2001	NE
17	o.s. Kamarádi Načeradce	Načeradec 25708, Načeradec 258,	www.oskamaradi-estranky.cz	20.5.2008	NE
18	SDH VRÁČKOVICE	Vráčkovice		1.1.1930	NE

19	MO Českého rybářského svazu	Na Podolí 207, Načeradec 25708	www.rybari.naceradec.cz		NE
20	Divadelní spolek sdružení BLANÍK Načeradec	Načeradec 25708			NE
21	Myslivecké sdružení Načeradec	Načeradec 25708			NE
22	ÚAMK-Automotobilový klub Načeradec	Načeradec 25708, Lhotecká 234		1.1.1976	NE
23	SPORT PODBLANICKO	Načeradec 25708		1.1.2003	ANO
24	SDH HORNÍ LHOTA	Horní Lhota		1.1.1933	NE
25	SDH DAMĚNICE	Daměnice 67, Načeradec 25708	www.damenice.tym.cz	1.1.1928	NE
26	ZO Českého chovatelské svazu	Načeradec 25708		1.1.1945	NE
27	TJ BLANÍK NAČERADEC	Roubíčkov 132, Načeradec 25708		1.1.1914	NE
28	Farní muzeum Kondrac	Kondrac 1, 258 01 Vlašim	www.farnimuzeum.cz	1.1.2010	NE
29	SDH KONDRAC	Kondrac 3, 258 01 Vlašim		1.1.1922	NE
30	TJ SOKOL KONDRAC	Kondrac, 258 01 Vlašim		1.1.1954	ANO
31	Miřetický klub žen	Miřetice 5, 257 65, Čechtice	www.miretickyclubzen.estranky.cz	1.1.2007	NE
32	FC VRACOVICE	Vracovice 79		1.1.1993	NE
33	SDH VRACOVICE	Vracovice, 25801 Vlašim	www.obecvracovice.cz	1.1.1888	NE
34	TJ Sokol Miřetice	Miřetice			NE
35	Fichtl klub Miřetice	Miřetice			NE
36	Český myslivecký svaz Miřetice	Miřetice			NE
37	Jezdecký oddíl Miřetice	Miřetice			NE
38	TJ Sokol Veliš	Veliš			NE
39	SDH Veliš	Veliš			NE
40	SDH Ostrov	Ostrov			NE
41	Jezdecký klub Ostrov	Ostrov			NE
42	Farma Blaník	Ostrov			NE

1.2.2. MIKROREGION ČESKÝ SMARAGD - PŘEHLED ORGANIZACÍ KULTURNÍ, SPOLKOVÁ A ZÁJMOVÁ ČINNOST

	Název spolku/organizace:	Adresa	Webové stránky	Rok založení	Jste členem MAS Blaník
1	MS Jedlina, Hulice	Hulice		1.1.1970	NE
2	MO ČRS Hulice	Hulice	www.mocrshulice.cz	1.1.1940	NE
3	TJ Želivan Hulice	Hulice	www.tjzelivanhulice.cz	1.1.1925	NE
4	SDH Hulice	Hulice		1.1.1908	ANO
5	SDH Chlum	Chlum 42	www.chlumuvlasi mi.cz	1.1.1907	NE
6	SDH Javorník	Javorník 15		1.1.1912	NE
7	MS Hůra Javorník	Javorník		1.1.1950	NE
8	SDH Kladruby	Kladruby		1.1.1923	NE
9	Slovan Kladruby	Kladruby	kladruby.zahumensky.cz		NE
10	ČRS MO Kladruby	Kladruby 48	www.hendicap-rybari-kladruby.wz.cz	25.4.1985	NE
11	ČRS MO Soutice	Soutice	www.mo-soutice.cz	1.1.1945	NE
12	MS Hubert Soutice	Černýš 19		1.1.1993	NE
13	Kalňáci	Kalná 2	www.kalnaci.webgarden.cz	1.1.2006	NE
14	Tj Sokol Trhový Štěpánov	Sokolská 49, 25763 Trhový Štěpánov			ANO
15	TJ Sokol Trhový Štěpánov - od.fotbalu	Trhový Štěpánov	www.ts-fotbal.cz	1.1.1993	ANO
16	MS Poštolka Trhový Štěpánov	Vlašimská 62, 25763 Trhový Štěpánov		1.1.1948	NE
17	Klub aktivního stáří	Trhový Štěpánov		1.1.2006	NE
18	Poplety Trhový Štěpánov	Vlašimská 62, 25763 Trhový Štěpánov		1.1.2012	NE
19	SDH Dubějovice	Dubějovice 52, 25763 Trhový Štěpánov	www.dubejovice.cz	1.1.1914	NE
20	Atrium Golf Club Trhový Štěpánov	Náměstí 143, 25763 Trhový Štěpánov	www.atriumgolf.com.	1.1.2005	NE
21	ZO ČZS Trhový Štěpánov	Trhový Štěpánov		17.3.1967	NE

22	SDH Střechov nad Sázavou	Střechov nad Sázavou		1.1.1909	NE
23	Organizace 5. prosince Trhový Štěpánov	Dalkovická 360, 25763 Trhový Štěpánov	www.organizace5prosince.com	1.1.2004	NE
24	SDH Trhový Štěpánov	Dubějovická 269, 25763 Trhový Štěpánov	www.hasicistepanov.cz	1.1.1891	ANO
25	Český svaz včelařů MO	Trhový Štěpánov		1.1.1929	NE
26	Sdružení pro rozvoj regionu Bene	Náměstí 337, 25763 Trhový Štěpánov	www.bene.cz	1.1.2002	ANO
27	SDH Dalkovice	Dalkovice 31, 25763 Trhový Štěpánov	www.sdhdalkovice.cz	1.1.1911	NE
28	TJ Sokol Zdislavice	Zdislavice 190, 25764		10.6.1993	NE
29	Prokop Klub Zdislavice	Zdislavice 157, 25764		29.3.2002	NE
30	SDH Zdislavice	Zdislavice 5, 25764	www.hasici.pechacek.cz	7.2.1891	NE
31	SDH Sedmpány	Sedmpány, 25763 Trhový Štěpánov	www.sdhjedmpany.cz	1.1.1908	NE
32	SDH Rataje	Rataje, 25764 Zdislavice	www.obec-rataje.cz	1.1.1911	NE
33	SDH Tichonice				
34	SDH Soušice				
35	SDH Soutice				

1.2.3. MIKROREGION PODBLANICKO - PŘEHLED ORGANIZACÍ KULTURNÍ, SPOLKOVÁ A ZÁJMOVÁ ČINNOST

	Název spolku/organizace	Adresa	Webové stránky	Rok založení	Jste členem MAS Blaník
1	SDH PAVLOVICE	Pavlovice 18, 25801 Vlašim	www.sdh-pavlovice.wz.cz	1.1.1912	NE
2	TJ RADOŠOVICE	Radošovice 14, 257 26 Divišov		1.1.1952	NE
3	SDH Radošovice	Radošovice, 257 26 Divišov		16.8.1885	NE
4	Důchodci obce Radošovice	Radošovice, 257 26 Divišov			NE
5	SDH LIBEŽ	Libež 53, 257 26 Divišov		1.1.1903	ANO
6	TJ SOKOL LIBEŽ	Libež 53, 257 26 Divišov		1.1.1984	NE
7	SDH Ctiboř	Ctiboř 37, 258 01 Vlašim		1.1.1951	ANO

1.2.4. MIKROREGION PODBLANICKO - MĚSTO VLAŠIM - PŘEHLED ORGANIZACÍ KULTURNÍ, SPOLKOVÁ A ZÁJMOVÁ ČINNOST

	Název spolku/organizace	Adresa	Webové stránky	Rok založení	Jste členem MAS Blaník
1	Kulturní dům Blaník	Komenského 22, 25801 Vlašim	www.kdblank.cz	1.1.2005	ANO
2	Kulturní dům Blaník - Podblanické infocentrum	Zámek 4, 258 01 Vlašim	www.vlasimskypark.cz	1.1.2010	ANO
3	Kulturní dům Blaník - Spolkový dům	Palackého n. 65, 258 01 Vlašim	www.spolkovydum.cz	26.2.2006	ANO
4	Muzeum Podblanicka	Zámek 1, 258 01 Vlašim	www.muzeumpodblanicka.cz	1.1.1895	NE
5	ZO ČSOP Vlašim	Pláteníkova 264, 258 01 Vlašim	www..csopvlasim.cz	1.1.1990	ANO
6	Český kynologický svaz Vlašim	258 01 Vlašim	www.zkovlasim.cz	1.1.1953	ANO
7	Vlašimská astronomická společnost o.p.s.	Bohuslava Martinů 1341, 258 01 Vlašim	www.vas.cz	1.1.1991	ANO
8	TJ SPARTAK VLAŠIM	Sportovní 1570, 258 01 Vlašim	www.spartakvlasim.wz.cz	1.1.1960	ANO
9	TJ Sokol Vlašim	Sportovní 618, 258 01 Vlašim	www.sokolvlasim.cz	1.1.1892	NE
10	Spolek Světloňky	Žižkovo nám. 248, 258 01 Vlašim		1.1.2013	NE
11	Farní charita Vlašim	Lidická 1715, 258 01 Vlašim	http://vlasim.charita.cz	1.1.1992	ANO
12	Diakonie ČCE, středisko Vlašim	Benešovská 507, 258 01 Vlašim	www.vlasim.diakonie.cz	1.1.2006	ANO
13	Podblanickem o.s.	Buchov 3, 257 26 Postupice	www.podblanickem.net	1.1.2003	NE
14	o.s.Sluníčko Vlašim	Zámecká 1493, 258 01 Vlašim		1.1.2004	NE
15	Strom-přátelé Blanického mlýna	P.O.BOX 50, 258 01 Vlašim	www.kupsak.cz	1.1.1991	NE
16	Rodinné centrum Světýlka	Palackého n. 65, 258 01 Vlašim	www.montessorivlasim.cz	1.1.2007	ANO
17	Klub Ráchel	Havlíčková 1708, 258 01 Vlašim	www.spolkovydum.cz	1.1.1997	NE

18	ÓÚ Svazu diabetilů Vlašim	Dvořákova 1316, 258 01 Vlašim		1.1.1995	NE
19	o.s. Bodlinka při MŠ Vorlina	V Sadě 1900, 258 01 Vlašim	www.montessorivlasim.cz	1.1.2012	NE
20	54. P.H. Royal Rangers ve Vlašimi	Dubějovická 50, 25763 Trhový Štěpánov		30.8.2012	NE
21	Montessori Sídliště z.s.	ZŠ Sídliště, Severní 968, 258 01 Vlašim	www.montessorivlasim.cz	1.1.2013	NE
22	Fotoklub COVER ART Vlašim	Nad Tratí 1280, 258 01 Vlašim		1.1.1942	NE
23	Spolek Fakt-Um	Míru 42, 257 22 Čerčany	www.fakt-um.cz	1.1.2012	NE
24	Atelier EH Vlašim	Ivana Olbrachta 492, 258 01 Vlašim		1.1.1991	ANO
25	Junák - svaz skautů a skautek ČR, středisko Vlašim e.č. 211.02	Poděbradova 242, 258 01 Vlašim, Kondrac 123, 258 01 Vlašim	http://skaut-vlasim.wz.cz	1.1.1914	NE
26	Podblanický patchworkový klub, z.s.	Žižkovo nám. 267, 258 01 Vlašim		1.1.2008	NE
27	Aeroklub Vlašim	P.O. BOX 52, 25880 Vlašim	www.lkvl.com	1.1.1954	NE
28	ZO Český svaz včelařů Vlašim	Domašín 29, 258 01 Vlašim		1.1.1905	NE
29	Klub důchodců Vlašim	Dvořákova, 258 01 Vlašim		1.1.1983	NE
30	Active dog o.s.	Dalovská 371, 257 26 Divišov	www.activedog.jex.cz	1.1.2013	NE
31	Deky z lásky, z.s.	Žižkovo nám. 267, 258 01 Vlašim	www.dekylasky.cz	1.1.2012	NE
32	Sportovní zařízení města Vlašimi, p.o.	Sportovní areál na Lukách, Zimní stadion Vlašim	www.sportvlasim.cz	1.1.2013	NE
33	Vlašimský astronomický spolek	Bohuslava Martinů 1341, 258 01 Vlašim		1.1.2013	NE
34	Záboj	Vlašim			NE
35	ECCE o.s.	Vlašim			NE
36	Sdružení a svaz tělesně postižených	Vlašim			NE
37	Římskokatolická farnost Vlašim	Vlašim			ANO
38	Spora o.s.	Vlašim			NE
39	Městský dům dětí a mládeže	Vlašim			NE
40	Český svaz chovatelů Vlašim	Vlašim			NE
41	Český rybářský svaz Vlašim	Vlašim			NE

1.2.5. MIKROREGION ŽELIVKA - PŘEHLED ORGANIZACÍ KULTURNÍ, SPOLKOVÁ A ZÁJMOVÁ ČINNOST

	Název spolku/organizace	Adresa	Webové stránky	Rok založení	Jste členem MAS Blaník
1	SDH Bernartice	Bernartice, 257 55 Čechtice	www.bernartice-borovsko.cz	1902	NE
2	Bernartický spolek kultury a sportu	Bernartice 67, 257 65 Čechtice	www.facebook/bespokus	2013	NE
3	Český svaz včelařů Čechtice	Čechtice, 257 65		1908	NE
4	TJ Sokol Čechtice	Náměstí Dr. Tyrše 11, 257 65 Čechtice		1913	ANO
5	SDH Malá Paseka	Malá Paseka, 257 65 Čechtice			NE
6	SDH Čechtice	Čechtice, 257 65		1877	ANO
7	SDH Jeníkov	Jeníkov, 257 65 Čechtice			NE
8	ČRS MO Nakvasovice	Nakvasovice, 257 65 Čechtice			NE
9	Cyklisté, přátelé Strnadovy třicítky	Čechtice, 257 65			NE
10	Spolek Lilie	Čechtice, 257 65			NE
11	SDH Otročice	Otročice, 257 65 Čechtice			NE
12	Jakoubek	Čechtice, 257 65			NE
13	MS Čechtice	Čechtice, 257 65			NE
14	SDH Dunice	Dunice		1965	NE
15	SDH Chmelná	Chmelná, 25765 Čechtice	www.sdhchmelna@estranky.cz	1935	NE
16	Rybářský spolek Chmelná	Chmelná 13, 257 65 Čechtice	rybarichmelna.estranky.cz	1973	NE
17	SDH Keblov	Keblov	www.hasicikeblov.ic.cz	1911	NE
18	TJ Keblov	Keblov 20		1971	NE
19	Keblováci	Keblov 80	www.keblovaci.cz	2004	NE

20	MS Diana Keblov	Keblov		1949	NE
21	SDH Křivsoudov	Křivsoudov 1	www.hasicikrivsoudov.cz	1878	NE
22	TJ Sokol Křivsoudov	Křivsoudov 145		1908	NE
23	FC Křivsoudov	Křivsoudov		1993	NE
24	MS Káně Křivsoudov	Křivsoudov		1950	NE
25	SDH Mnichovice	Mnichovice 97, 25765 Čechtice		1904	ANO
26	SDH Martinice	Martinice		1949	NE
27	Český svaz chovatelů drobného zvířectva	Dolní Kralovice		1.1.1975	NE
28	MS Háj	Přísecká 113, 25768 Dolní Kralovice		1992	NE
29	Klub nejen pro seniory	Dolní Kralovice		2002	NE
30	ČRS MO Dolní Kralovice	Dolní Kralovice		1942	NE
31	SDH Střítež	Střítež 43	www.stritez.wz.cz	1909	ANO
32	SDH Šetějovice	Šetějovice 8		1937	NE
33	SDH Blažejovice			1971	
34	SDH Kuňovice			1913	
35	SDH Loket			1942	
36	SDH Alberovice				
37	SDH Brzotice			1905	
38	SDH Němčice				
39	SDH Všebořice			1912	
40	SDH Snět			1905	
41	SDH Strojětice			1902	
42	SDH Studený			1890	
43	SDH Tomice			1912	
44	MS Stráž Loket	Loket 59			

Přehled relevantních strategií pro porovnání, soulad

Gestor	Dokument	Od	Do
MMR	Koncepce bydlení České republiky do roku 2020	2010	2020
MO	Obranná strategie ČR (2012)	2012	2019
MPSV	Národní strategie ochrany práv dětí (2012)	2012	2018
MPSV	Národní koncepce podpory rodin s dětmi (2008)	2008	--
MV	Národní strategie boje proti obchodování s lidmi 2012-2015	2012	2015
MV	Strategie prevence kriminality 2012-2015	2012	2015
MV	Strategie ČR pro boj proti terorismu od roku 2013	2013	--
MZV	Bezpečnostní strategie ČR (2003)	2003	--
MZV	Bezpečnostní strategie ČR (2011)	2011	--
ÚV	Koncepce romské integrace 2010-2013	2010	2013
ÚV	Strategie boje proti sociálnímu vyloučení 2011–2015	2011	2015
ÚV	Národní strategie protidrogové politiky ČR 2010-2018	2010	2018
ÚV	Strategie vlády v boji s korupcí na období let 2013 a 2014 [akt. 2013]	2013	2014
ÚV	Národní strategie prevence násilí na dětech v ČR 2008-2018	2008	2018
ÚV	Akční plán realizace Národní strategie protidrogové politiky 2013-2015	2013	2015
ÚV	Národní plán vytváření rovných příležitostí pro osoby se zdravotním postižením na období 2010-2014	2010	2014
MPSV	Koncepce podpory transformace pobytových sociálních služeb 2007-2013	2007	2013
MPSV	Národní akční plán k transformaci a sjednocení systému péče o ohrožené děti 2009-2011	2009	2011
MPSV	Priority rozvoje sociálních služeb pro období 2009-2012	2009	2013
MPSV	Národní akční plán podporující pozitivní stárnutí 2013-2017	2013	2017
MŠMT	Koncepce (projekt) včasné péče o děti ze sociokulturně znevýhodňujícího prostředí v oblasti vzdělávání (2005)	2005	--
MŠMT	Strategie prevence rizikových projevů chování u dětí a mládeže 2009-2012	2009	2012
MV	Meziresortní koncepce bezpečnostního výzkumu a vývoje ČR do roku 2015 (2010)	2010	2015
MV	Koncepce integrace cizinců (2005) [akt. 2011]	2005	2013
MV	Koncepce boje proti organizovanému zločinu 2011-2014	2011	2014
MMR	Strategie regionálního rozvoje ČR 2014-2020	2014	2020
MPO	Národní inovační strategie ČR 2012-2020	2012	2020
MPO	Státní politika v elektronických komunikacích - Digitální Česko v. 2.0 - Cesta k digitální ekonomice	2013	2020

MPO	Strategie mezinárodní konkurenceschopnosti ČR 2012-2020	2012	2020
MS	Koncepce rozvoje českého vězeňství do roku 2015	2005	2015
MV	Strategie realizace Smart Administration 2007-2015 (Efektivní veřejná správa a přátelské veřejné služby)	2007	2015
MZe	Koncepce řešení problematiky ochrany před povodněmi v ČR s využitím technických a přírodně blízkých opatření (2010)	2010	--
MZV	Koncepce zahraniční rozvojové spolupráce ČR 2010-2017	2010	2017
MŽP	Strategický rámec udržitelného rozvoje ČR (2010)	2010	2030
ÚV	Strategie zlepšování regulace 2007-2013	2007	2013
ÚV	Strategie vlády v boji s korupcí na období let 2013 a 2014 [akt. 2013]	2013	2014
ÚV	Národní program reformem ČR (2013)	2013	--
ÚV	Národní strategie prevence násilí na dětech v ČR 2008-2018	2008	2018
MPO	Surovinová politika v oblasti nerostných surovin a jejich zdrojů [akt. 2009]	2010	--
MPO	Státní energetická koncepce ČR 2010-2030 [akt. 2012]	2010	2030
MŽP	Státní program ochrany přírody a krajiny ČR 2009-2020	2009	2020
MŽP	Plán odpadového hospodářství ČR 2003-2012	2003	2012
MŽP	Strategie ochrany biologické rozmanitosti ČR (2005)	2005	--
MŽP	Státní politika životního prostředí ČR 2012-2020	2012	2020
MŠMT	Strategie vzdělávání pro udržitelný rozvoj ČR 2008-2015	2008	2015
MZd	NEHAP ČR - Národní akční plán zdraví a životního prostředí (1998)	1998	--
MZe	Plán hlavních povodí ČR 2007-2027	2007	2012
MZe	Národní akční plán ke snížení používání pesticidů v ČR (2012)	2012	--
MŽP	Rámec programů udržitelné spotřeby a výroby ČR (2006)	2006	--
MŽP	Národní implementační plán Stockholmské úmluvy o persistentních organických polutantech (2005)	2005	--
MŽP	Aktualizovaný program EMAS (2002)	2002	--
MPO	Surovinová politika v oblasti nerostných surovin a jejich zdrojů [akt. 2009]	2010	--
MPO	Státní energetická koncepce ČR 2010-2030 [akt. 2012]	2010	2030
MZe	Akční plán pro biomasu v ČR 2012-2020	2012	2020
MŽP	Politika ochrany klimatu ČR 2009-2020	2009	2020
MŽP	Státní politika životního prostředí ČR 2012-2020	2012	2020
MPO	Národní akční plán ČR pro energii z obnovitelných zdrojů 2010-2020 [akt. 2012]	2010	2020
MZd	NEHAP ČR - Národní akční plán zdraví a životního prostředí (1998)	1998	--

MŽP	Rámec programů udržitelné spotřeby a výroby ČR (2006)	2006	--
MŽP	Aktualizovaný program EMAS (2002)	2002	--
MD	Dopravní sektorové strategie – 1.fáze, horizont do roku 2013 (2010)	2007	2013
MD	Národní strategie rozvoje cyklistické dopravy (2004)	2004	--
MD	Národní strategie bezpečnosti silničního provozu 2011-2020	2011	2020
MD	Strategie podpory dopravní obsluhy území (2005)	2005	2013
MPO	Strategie mezinárodní konkurenceschopnosti ČR 2012-2020	2012	2020
MŽP	Politika ochrany klimatu ČR 2009-2020	2009	2020
MD	Operační program Doprava 2007-2013	2007	2013
MPO	Strategie mezinárodní konkurenceschopnosti ČR 2012-2020	2012	2020
MZd	Zdraví 21 - Dlouhodobý program zlepšování zdravotního stavu obyvatelstva ČR (2002)	2003	2020
MZd	Národní akční plán prevence dětských úrazů 2007–2017	2007	2017
MZd	NEHAP ČR - Národní akční plán zdraví a životního prostředí (1998)	1998	--
MF	Národní strategie finančního vzdělávání (2010)	2010	--
MF	Konvergenční program ČR (2013)	2013	2016
MMR	Koncepce státní politiky cestovního ruchu v ČR 2014–2020	2014	2020
MPO	Národní inovační strategie ČR 2012-2020	2012	2020
MPO	Exportní strategie ČR pro období 2012 až 2020	2012	2020
MPO	Strategie mezinárodní konkurenceschopnosti ČR 2012-2020	2012	2020
MŽP	Politika ochrany klimatu ČR 2009-2020	2009	2020
MMR	Prováděcí dokument ke Koncepti státní politiky cestovního ruchu ČR 2007-2013	2007	2013
MPO	Koncepce rozvoje malého a středního podnikání 2007–2013	2007	2013
MPO	Koncepce podpory malých a středních podnikatelů 2014-2020	2014	2020
MŽP	Rámec programů udržitelné spotřeby a výroby ČR (2006)	2006	--
MŽP	Aktualizovaný program EMAS (2002)	2002	--
MPO	Národní inovační strategie ČR 2012-2020	2012	2020
MPO	Strategie mezinárodní konkurenceschopnosti ČR 2012-2020	2012	2020
MŠMT	Národní politika výzkumu, vývoje a inovací 2009-2015 [akt. 2013]	2009	2015
MŠMT	Strategie celoživotního učení ČR 2007-2015	2007	2015
MŠMT	Koncepce státní politiky pro oblast dětí a mládeže 2007-2013	2007	2013
MŠMT	Dlouhodobý záměr vzdělávání a rozvoje vzdělávací soustavy ČR 2011-2015 [akt. 2011]	2011	2015

ÚV	Národní priority orientovaného výzkumu, experimentálního vývoje a inovací (2012)	2012	2030
MŠMT	Strategie vzdělávání pro udržitelný rozvoj ČR 2008-2015	2008	2015
MŠMT	Metodika pro podporu tvorby ŠVP ve školských zařízeních pro zájmové vzdělávání (2009) [akt. 2009]	2009	--
MŠMT	Národní akční plán inkluzivního vzdělávání 2010-2013	2010	2013
MŠMT	Akční plán podpory odborného vzdělávání (2008)	2008	2015
MŠMT	Dlouhodobý záměr vzdělávací a vědecké, výzkumné, vývojové a inovační, umělecké a další tvůrčí činnosti pro oblast vysokých škol 2011-2015 (akt. 2014) [akt. 2012]	2011	2015
MŠMT	Záměr rozvoje čtenářské a matematické gramotnosti v základním vzdělávání (2013-2018)	2013	2018
MŠMT	Návrh Koncepce rozvoje informačních a komunikačních technologií ve vzdělávání 2009-2013	2009	2013
MŠMT	Škola pro 21. Století – Akční plán pro realizaci Koncepce rozvoje informačních a komunikačních technologií ve vzdělávání 2009-2013	2009	2013
MV	Meziresortní koncepce bezpečnostního výzkumu a vývoje ČR do roku 2015 (2010)	2010	2015
ÚV	Reforma systému výzkumu, vývoje a inovací v ČR (2008)	2008	--
MK	Státní kulturní politika ČR 2009-2014	2009	2014
MK	Koncepce památkové péče v ČR 2011-2016	2011	2016
MK	Aktualizace Státní kulturní politiky na léta 2013-2014 s výhledem na roky 2015-2020	2013	2014
MŠMT	Koncepce státní politiky pro oblast dětí a mládeže 2007-2013	2007	2013
MK	Strategie podpory využití potenciálu kulturního dědictví 2014+	2014	--
MZe	Národní strategický plán rozvoje venkova 2007-2013 [akt. 2010]	2007	2013
MZe	Národní strategický plán pro oblast rybářství 2007-2013	2007	2013
MZe	Národní lesnický program do roku 2013 (2008)	2008	2013
MZe	Zásady státní lesnické politiky (2012)	2012	--
MŽP	Státní program ochrany přírody a krajiny ČR 2009-2020	2009	2020
MZd	NEHAP ČR - Národní akční plán zdraví a životního prostředí (1998)	1998	--
MZe	Plán hlavních povodí ČR 2007-2027	2007	2012
MZe	Národní akční plán ke snížení používání pesticidů v ČR (2012)	2012	--