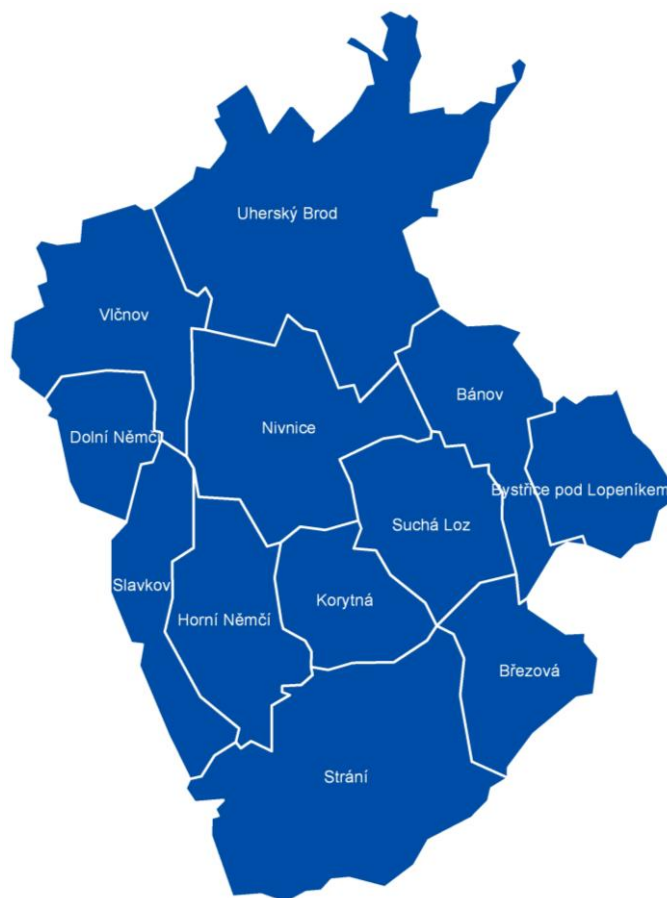


Název strategie:

Barevná venkovská harmonie na Východním Slovácku



**Strategie komunitně vedeného místního rozvoje
MAS Východní Slovácko
pro období 2014–2020**

REALIZAČNÍ TÝM SCLLD:

Ing. Pavel Rada (MAS Východní Slovácko)

Milan Bauka (MAS Východní Slovácko)

Ing. Jan Binek, Ph.D. (GaREP, spol. s r.o.)

RNDr. Kateřina Synková (GaREP, spol. s r.o.)

RNDr. Hana Svobodová, Ph.D. (GaREP, spol. s r.o.)

Ing. Bc. Roman Chmelař (GaREP, spol. s r.o.)

Mgr. Jan Holeček (GaREP, spol. s r.o.)

Daniel Bárta (Masarykova univerzita)

OBSAH

ÚVOD	5
1. KONKRÉTNÍ VYMEZENÍ ÚZEMÍ A JEHO ZÁKLADNÍ POPIS, ZÁKLADNÍ CHARAKTERISTIKA A ZDŮVODNĚNÍ JEHO VÝBĚRU	6
1.1 Základní informace o MAS	6
1.2 Historie MAS	7
1.3 Vyhodnocení minulých rozvojových aktivit	8
2. ANALÝZA PROBLÉMŮ - ANALYTICKÁ ČÁST	10
2.1 Vyhodnocení stavu území – socioekonomická analýza	10
<i>Obyvatelstvo</i>	10
<i>Život v obcích</i>	15
<i>Občanská vybavenost a služby</i>	18
<i>Technická infrastruktura</i>	24
<i>Doprava</i>	24
<i>Ekonomika a trh práce</i>	27
<i>Cestovní ruch</i>	36
<i>Životní prostředí</i>	39
<i>Veřejná správa</i>	42
2.2 Názory aktérů na stav území.....	43
<i>Názory obyvatel</i>	43
<i>Názory podnikatelů</i>	46
<i>Názory neziskových organizací</i>	48
2.3 Rozvojový potenciál území	49
<i>Koordinace a řízení rozvoje</i>	49
<i>Spolupráce v rámci území a vnější vztahy</i>	51
<i>Rozvojová území</i>	52
<i>Rozvojové kapacity</i>	52
3. ANALÝZA POTŘEB	53
2.5 SWOT analýza	55
4. ZMAPOVÁNÍ STRATEGIÍ, JEJICHŽ REALIZACE SE ODEHRÁVÁ NA ÚZEMÍ - VAZBY NA JINÉ STRATEGICKÉ DOKUMENTY.....	58
5. STANOVENÍ CÍLŮ A JEJICH PRIORITAZICE - STRATEGICKÁ ČÁST	60
3.1 Vize, mise a strategický cíl	60
6. NÁVRH KONKRÉTNÍCH OPATŘENÍ - PRIORITY, SPECIFICKÉ CÍLE A OPATŘENÍ.....	65
3.3 Vazby na horizontální témata	74
7. IMPLEMENTAČNÍ ČÁST.....	77
7.1 Popis implementačního procesu	77
7.2 Popis spolupráce MAS	79

7.3 Popis integrovaného přístupu napříč programovými rámci.....	80
7.4 Popis opatření pro řízení a sledování strategie	82
PŘÍLOHY	84
Příloha: Výsledky dotazníkových šetření	84
<i>Šetření obyvatel</i>	<i>84</i>
<i>Šetření podnikatelů</i>	<i>87</i>
<i>Šetření neziskových organizací.....</i>	<i>88</i>

ÚVOD

Strategie komunitně vedeného místního rozvoje MAS Východní Slovácko pro období 2014–2020 (SCLLD) je hlavním nástrojem pro podporu rozvoje území MAS v daném programovém období EU a pro uplatnění komunitně vedeného místního rozvoje (CLLD).

SCLLD má čtyři základní části:

- 1) Popis území a zdůvodnění výběru – základní rámec fungování MAS
- 2) Analytická část – zachycení situace v území
- 3) Strategická část – stanovení směřování rozvoje a způsobů naplňování rozvoje
- 4) Implementační část – stanovení mechanismů a podpory naplňování SCLLD a vazeb mezi programovými rámci

Implementační část vyústí do tzv. programových rámců, v nichž budou konkretizovány vazby SCLLD na jednotlivé operační programy a určeny předpokládané finanční toky a jejich alokace na opatření SCLLD.

Předkládaná pracovní verze obsahuje strategickou část a koncept implementační části.

Tvorba SCLLD probíhá kombinací komunitních přístupů a expertního zpracování výstupů a diskuzí místních aktérů. Tvorba započala v roce 2013. Realizační tým je tvořen manažery MAS a experty ze společnosti GaREP.

Úvodním krokem komunitního projednávání bylo **informování subjektů** v území o připravované SCLLD. Následně bylo na podzim 2013 uskutečněno plošné **dotazníkové šetření** sloužící objektivnímu zachycení názorů obyvatel území, zde působících podnikatelů a neziskových organizací. Součástí šetření bylo i získání širokého okruhu kontaktů na osoby a subjekty, které mají zájem o zapojení do tvorby SCLLD. Tito zájemci a samozřejmě dlouhodobě rozvíjený okruh aktivních aktérů v území dostávali průběžně elektronicky na svůj e-mail k vyjádření návrhy jednotlivých částí SCLLD, stejně tak pozvánky na různá jednání. Dále měli možnost zúčastnit se jednání pracovních skupin. Další zájemci byli průběžně vyzýváni k zapojení přes webové stránky MAS a přes periodika obcí na území MAS.

Stabilním pilířem tvorby SCLLD byla **činnost pracovních skupin**. Pracovní skupina je tvořena zástupci různých skupin aktérů (zástupci obecních samospráv, podnikatelů, neziskových organizací, skupin občanů apod.). Klíčovým faktem je skutečnost, že stejná reprezentativní skupina zástupců komunity se opakovaně scházela k diskuzím nad obsahem jednotlivých částí SCLLD, postupně rozvíjela jednotlivá témata a diskutovala plánované rozvojové činnosti a projekty. Jednání pracovních skupin byla **otevřena pro všechny další zájemce z řad občanů, podnikatelů či neziskových organizací** a mnozí z nich se jednání zúčastnili.

Úvodní setkání pracovní skupiny se uskutečnilo 29. 4. 2014 v 15 hodin na obecním úřadě v Suché Lozi. Proběhla na něm diskuze nad poznatky zachycenými v analytické části a nad navrženou vizí rozvoje.

Druhé setkání pracovní skupiny se uskutečnilo 10. června 2014. Jeho cílem byla zejména konkretizace a dopracování opatření.

1. KONKRÉTNÍ VYMEZENÍ ÚZEMÍ A JEHO ZÁKLADNÍ POPIS, ZÁKLADNÍ CHARAKTERISTIKA A ZDŮVODNĚNÍ JEHO VÝBĚRU

1.1 ZÁKLADNÍ INFORMACE O MAS

Název subjektu: MAS Východní Slovácko
 Adresa: Suchá Loz č.72, 687 53
 Datum vzniku: 15.12.2005
 Právní forma: spolek (dříve občanské sdružení)
 číslo bankovního účtu: 0-1418048399/0800
 telefon/fax: 572 646 074
 webové stránky: www.masvychodnislovacko.eu
 Orgány sdružení:

- Valná hromada
- Statutární zástupci: předseda, místopředseda
- Programový výbor
- Výběrová komise
- Kontrolní a revizní komise
- Manažer a účetní

Kontaktní osoby:

Funkce	Osoba
Předseda MAS	Mgr. Petr Gazdík
Místopředseda MAS	Juraj Dankanin

Manažeři MAS:

Jméno	telefon	mail
Milan Bauka	+420 604 164 264	milanbauka@seznam.cz
Ing. Pavel Rada	+420 605 820 358	radapavel@email.cz

K 1.1.2014 je členem MAS Východní Slovácko celkem 29 členů. 17 členů zastupuje soukromý a neziskový sektor, 12 členů zastupuje veřejnou správu a samosprávu.

MAS Východní Slovácko je otevřený subjekt, kde každý aktivní subjekt či osoba působící na území MAS má možnost se zapojit do fungování spolku.

Spolupráce se subjekty lze rozdělit na dvě skupiny: uvnitř a vně subjektu.

- Uvnitř organizace jsou ustaveny pravidla pomocí Valných hromad, jednání pracovních skupin, výborů či komisí, na veřejných setkáních před všemi zastupiteli obcí a partnerských organizací

- Vně – webové stránky MAS, osobní kontakt, konzultace, obecní zpravodaje, facebook, mailová komunikace, tel. Komunikace či veřejné prezentace na různých setkání (kulturní a společenské akce), dobrovolnická činnost.

MAS Východní Slovácko leží na území o velikosti 253,55 km². MAS se nachází v jihovýchodní části Zlínského kraje a území sousedí z jihovýchodní strany se Slovenskou republikou, ze severní strany s MAS Bojkovsko, o.s. a ze západní strany s MAS Horňácko a Ostrožsko, o.s..

MAS je součástí regionu NUTS II - Střední Morava, Zlínského kraje a okresu Uherské Hradiště. Součástí MAS je 12 obcí: Bánov, Březová, Bystřice pod Lopeníkem, Dolní Němčí, Horní Němčí, Nivnice, Korytná, Slavkov, Strání, Suchá Loz, Uherský Brod a Vlčnov. Nejvýznamnějším průmyslovým i správním centrem je město Uherský Brod.

Území MAS Východní Slovácko je tradičním regionem, kde se velmi ctí a dodržují tradice, folklór, staré zvyky, obyčeje, společenský a kulturní život. Společenský život je zabezpečován všemi skupinami obyvatel bez rozdílu věku a sociálního postavení.

Téměř 65% území MAS Východní Slovácko se rozkládá ve zvláště předhůří Bílých Karpat a 35% území se nachází v Chráněné krajinné oblasti Bílých Karpat.

1.2 HISTORIE MAS

Východní Slovácko bylo založeno začátkem roku 2005 jako Svazek obcí „Východní Slovácko“ v souladu se zákonem č.128/2000 Sb. ve znění pozdějších předpisů. Tento svazek obcí byl založen vyčleněním 6 obcí (Bánov, Bystřice pod Lopeníkem, Korytná, Nivnice, Suchá Loz a Vlčnov) z mikroregionu Uherskobrodsko, které bylo založeno v roce 2000. Důvodem vzniku nového subjektu byla malá akceschopnost původního subjektu, způsobeného velkým počtem členů (21 obcí) a rozdílností zájmů jednotlivých obcí. Od počátku založení nového subjektu se podstatně zlepšila akceschopnost nového svazku v oblasti společných postupů při plánování a realizaci rozvoje území.

Přes dílčí úspěchy se nepodařilo plně zapojit do práce na rozvoji území ostatní aktéry regionálního rozvoje, tj. podnikatele a neziskové organizace. Zástupci mikroregionu vyhodnotili metodu plánování a realizace dle podmínek LEADER jako vhodnou formu k rozvoji vyššího stupně spolupráce a proto rozhodli o založení Místní akční skupiny (MAS).

Příprava na založení MAS probíhala od července 2005, kdy si zástupci zajistili koordinátora činností. První kroky byly učiněny zástupci veřejného sektoru, kteří na několika jednáních oslovili podnikatele a neziskové organizace a seznámili je s programem. V následných jednáních byly vytipováni potenciální účastníci MAS. Při výběru bylo přihlíženo k aktivitě jednotlivých partnerů, tak aby přispěli nejen k rozvoji vlastních odvětví, ale byli schopni realizovat partnerství všech subjektů.

Ustavující schůze valné hromady Místní akční skupiny Východní Slovácko proběhla dne 13.10.2005, registrace proběhla dne 15.12.2005. Území působnosti MAS Východní Slovácko byla na území 6 obcí (Bánov, Bystřice pod Lopeníkem, Nivnice, Korytná, Suchá Loz, Vlčnov). V roce 2007 byla územní působnost rozšířena na město Uherský Brod a v roce 2008 o obec Strání. Dne 21. 6. 2012 Valná hromada MAS schválila rozšíření územní působnosti MAS

Východní Slovácko o katastrální území obcí: obec Březová, Dolní Němčí, Horní Němčí a Slavkov.

S rozšířením územní působnosti vzrostl i počet členů MAS na současných 29 členů.

Při výběrů partnerů byly využity zkušenosti zejména starostů jednotlivých obcí a jejich znalosti působení subjektů podnikatelské a neziskové sféry na území jejich obcí. Přizvány byly subjekty, které dávají záruku kvalifikovaného rozhodování nejen v jednotlivých oblastech, ale dokáží také provázat aktivity mezi sektory.

Při výběru byla zvolena následující kritéria:

- aktivita jednotlivých partnerů v oblasti jejich působení,
- zkušenosti při realizaci projektů pro rozvoj území,
- působišťe partnera s cílem postihnout celé území působnosti MAS,
- ochota pracovat na rozvoji oblasti,
- kreativita a schopnost vnášet do činnosti nové prvky.

MAS Východní Slovácko se od vzniku profiluje jako aktivní subjekt do regionu i vně regionu MAS. Hlavní činnost vyplývá ze stanov MAS, tudíž vykonávání činností s pomocí metody LEADER. Tato činnost byla podpořena 3 projekty, které byly podpořeny z dotačních titulů (LEADER ČR 2006, Osvojování schopností v roce 2007 – 2008 a realizace SPL LEADER v letech 2009 – 2014).

Doplňkově MAS Východní Slovácko aktivně působí v dotačním poradenství pro subjekty působící v regionu MAS.

MAS Východní Slovácko má na hlavní pracovní poměr 2 manažery a na poloviční úvazek je zaměstnána účetní MAS. Pro další činnosti MAS využívá odborníky z regionu na dohodu o provedení práce či zapojuje studenty z vysokých škol na praxi.

1.3 VYHODNOCENÍ MINULÝCH ROZVOJOVÝCH AKTIVIT

MAS Východní Slovácko v období 2007 – 2013 prováděla monitoring a evaluaci, které byly definovány ve schváleném strategickém plánu LEADER „Východní Slovácko – region budoucnosti“ v kapitole 10.

Daný plán definoval:

- Zodpovědnou osobu za realizaci monitoringu – manažer MAS.
- Zodpovědný orgán, který kontroloval monitoring – Programový výbor.

V rámci daného monitoringu jsou stanoveny základní postupy a způsob monitorování, které jsou dále rozpracovány ve vnitřní směrnici „Monitoring a vyhodnocování indikátorů“ pro vyhodnocování indikátorů na úrovni SPL a fichí.

V rámci realizace projektu SPL probíhal monitoring na několika úrovních:

- Na úrovni projektů.
- Na úrovni fichí.
- Na úrovni SPL.

V rámci monitoringu vznikla střednědobá evaluace, z které následně programový výbor doporučil:

- Upravit finanční plán stanovený v SPL.
- Aktualizace monitorovacích indikátorů.
- Doplnit měřitelné indikátory do indikátorů na úrovni fichí.
- Vytvořit novou fichi podporující rozvoj obcí.

Střednědobá evaluační zpráva s návrhy zlepšení následně byla schválena Valnou hromadou.

Závěrečná monitorovací zpráva bude zpracována po realizaci všech projektů SPL na konci programovacího období.

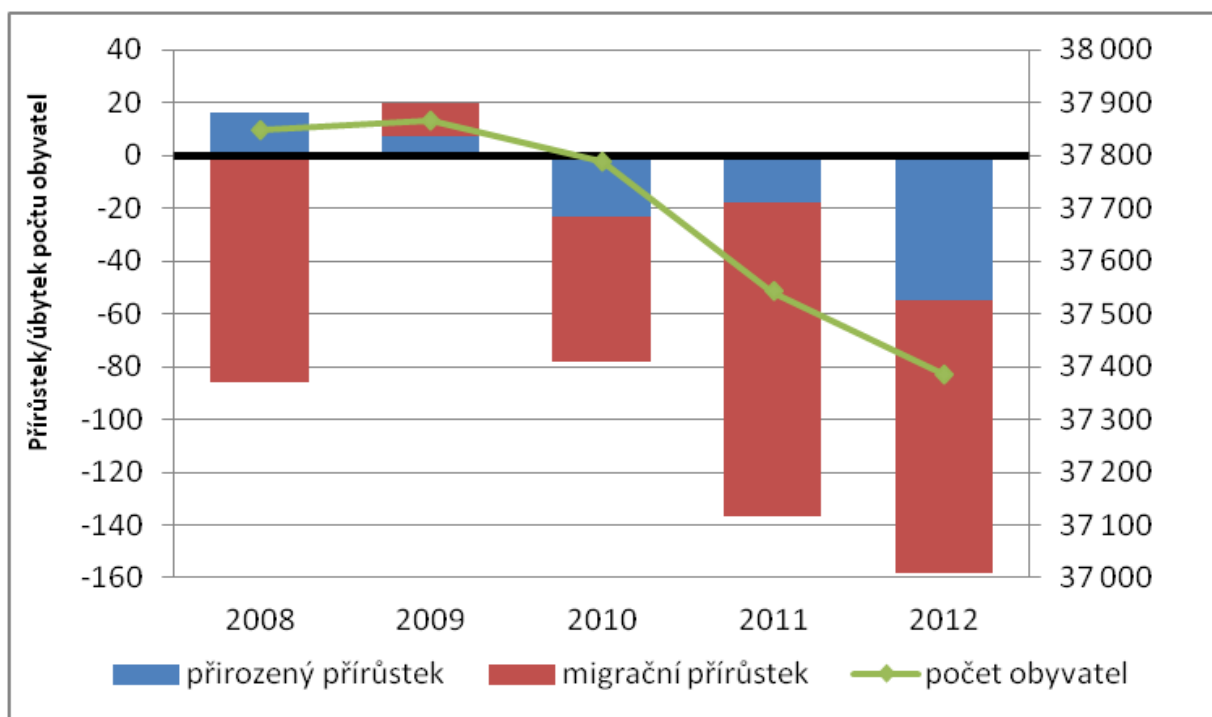
V další etapě vyhodnocování minulých rozvojových aktivit bude provedeno hodnocení fungování MAS jako organizace a hodnocení implementačních procesů při naplňování strategického plánu Leader (způsob výběru projekt, spolupráce s žadateli o dotaci a příjemci dotací, monitoring apod. Tato hodnocení budou využita zejména při nastavování mechanismů implementace nové SCLLD.

2. ANALÝZA PROBLÉMŮ - ANALYTICKÁ ČÁST

2.1 VYHODNOCENÍ STAVU ÚZEMÍ – SOCIOEKONOMICKÁ ANALÝZA

Obyvatelstvo

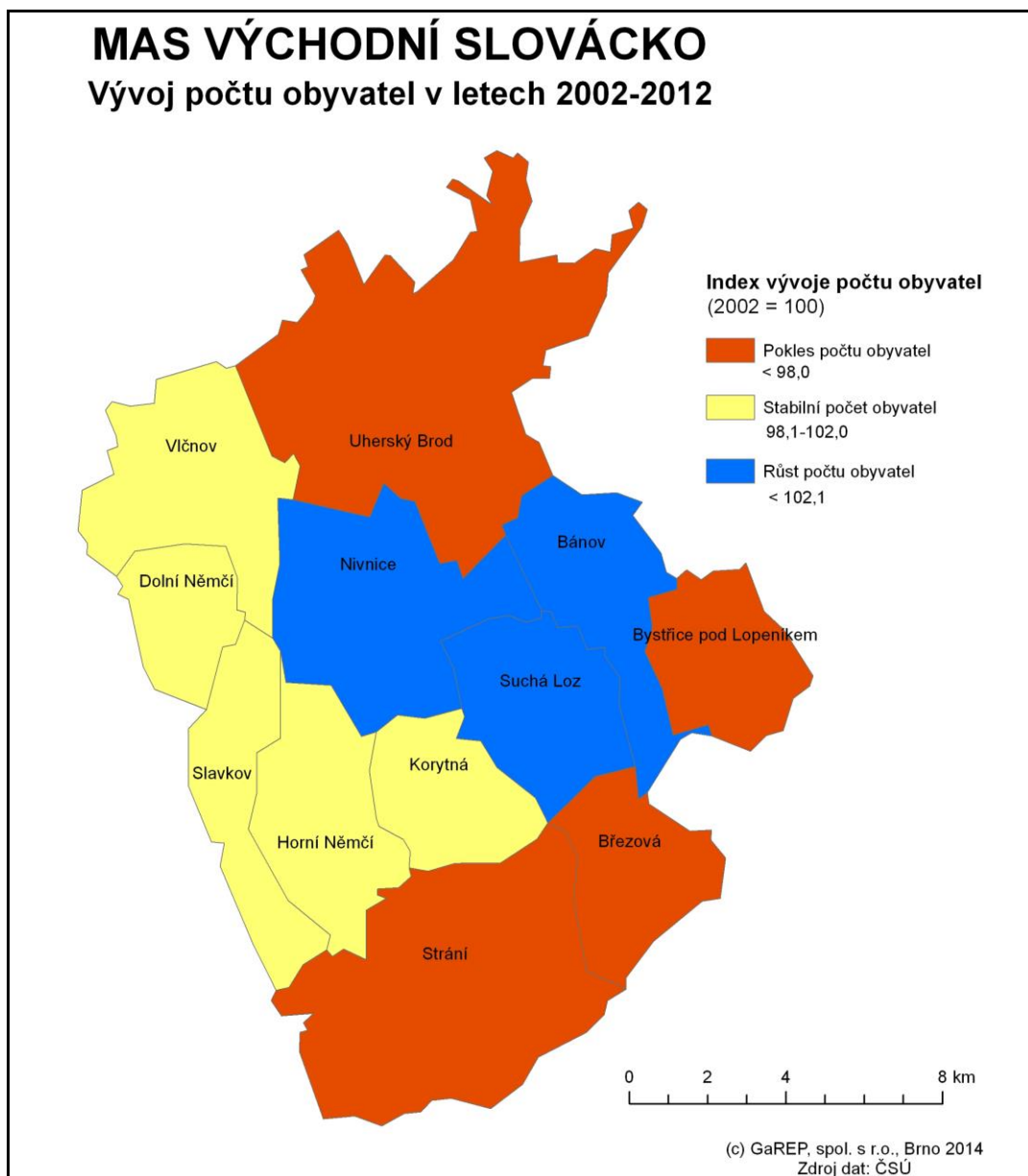
Ve 12 obcích MAS Východní Slovácko žilo k 31. 12. 2012 celkem 37 384 obyvatel. Za posledních 10 let je počet obyvatel MAS v podstatě vyrovnaný, ubylo pouze 1,9 % obyvatel; situace na území MAS je obdobná jako v celém ORP Uherský Brod, kde ubylo 1,8 % obyvatel. Na úrovni obcí se však projevily výraznější rozdíly. Nejvíce počet obyvatel poklesl v Březové (8,1 %), naopak nejvíce obyvatel přibylo v Suché Lozi (3,4 %) a v Nivnici (3,3 %).



Obr. 1: Vývoj počtu obyvatel v MAS Východní Slovácko v letech 2008–2012

Pramen: ČSÚ, vlastní zpracování

Pokles počtu obyvatel je na území MAS působen jak přirozeným, tak i migračním úbytkem, stejný trend však lze vysledovat v celém ORP Uherský Brod; velký vliv na vývoj má však přítomnost města Uherský Brod, které počtem obyvatel výrazně převyšuje ostatní obce a ovlivňuje tak průměrné hodnoty všech ukazatelů celé MAS. Mezi jednotlivými obcemi MAS jsou výraznější rozdíly – v tříletém průměru mají kladný přirozený přírůstek pouze tři obce – Březová, Nivnice a Vlčnov; migrační saldo je kladné v pěti obcích – Bánově, Bystřici p. L., Horním Němčí, Nivnici a Suché Lozi. Počty narozených a zemřelých a přistěhovalých a vystěhovalých se však pohybují v jednotkách až desítkách obyvatel (kromě Uherského Brodu), a proto se situace v území nemění v dlouhodobém horizontu nijak zásadně.



Obr. 2: Vývoj počtu obyvatel v MAS Východní Slovácko mezi léty 2002 a 2012

Pramen: ČSÚ

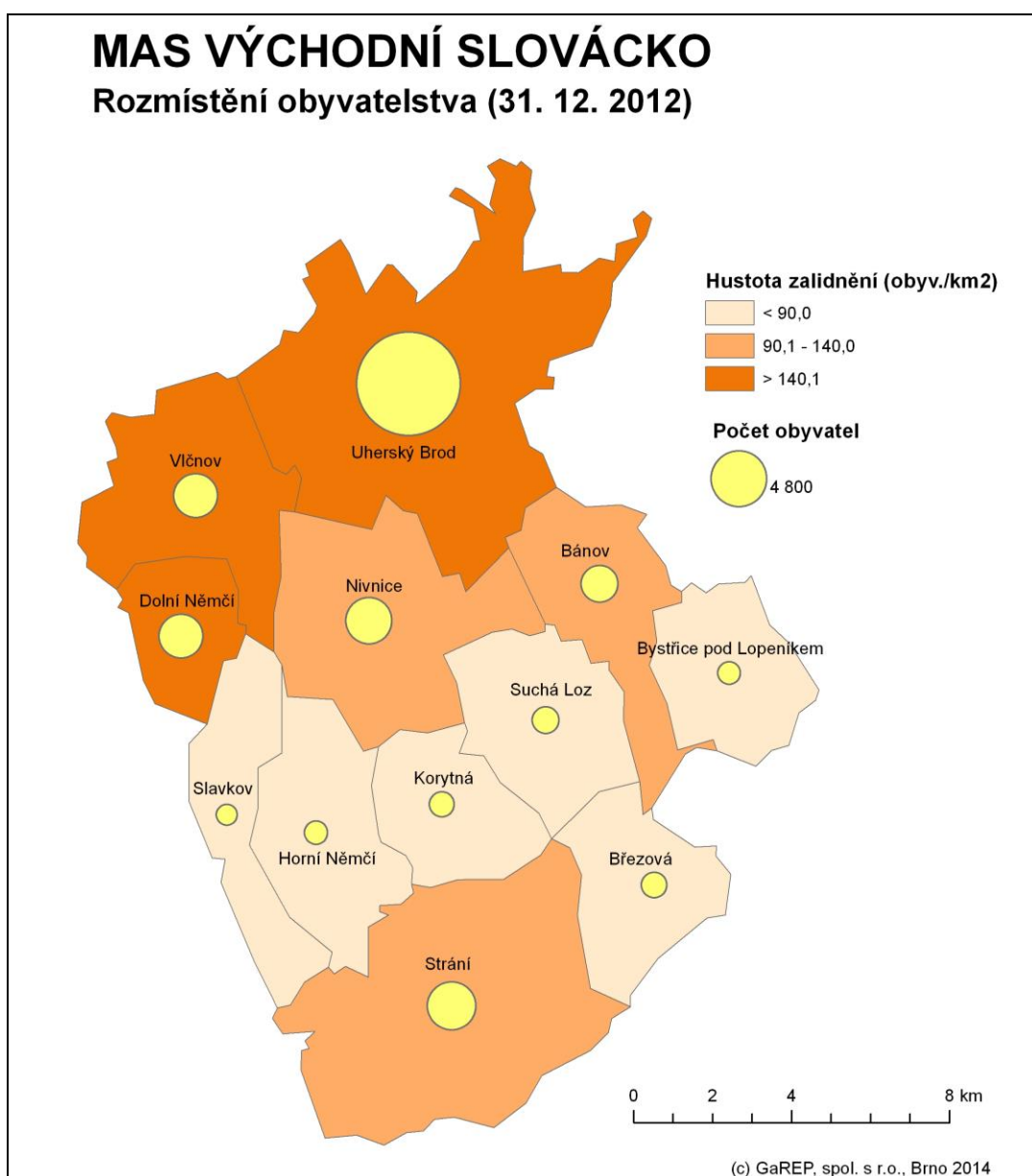
Tab. 1: Počet obyvatel a hustota zalidnění v obcích MAS Východní Slovácko v roce 2012

	Počet obyvatel	Podíl žen (%)	Katastrální plocha (km ²)	Hustota zalidnění (obyv./km ²)	Počet obyvatel (2002)	Změna počtu obyv. 2012/2002 (%)
Bánov	2133	49,8	16,18	131,8	2087	102,2
Březová	1023	47,9	13,77	74,3	1113	91,9
Bystřice p. L.	797	49,9	13,43	59,3	819	97,3
Dolní Němčí	3018	51,0	9,91	304,5	2999	100,6
Horní Němčí	844	51,2	18,04	46,8	845	99,9
Korytná	961	50,6	12,78	75,2	974	98,7
Nivnice	3349	51,1	25,48	131,4	3243	103,3
Slavkov	682	52,2	13,75	49,6	685	99,6
Strání	3631	51,1	39,76	91,3	3787	95,9

	Počet obyvatel	Podíl žen (%)	Katastrální plocha (km ²)	Hustota zalidnění (obyv./km ²)	Počet obyvatel (2002)	Změna počtu obyv. 2012/2002 (%)
Suchá Loz	1122	50,4	16,98	66,1	1085	103,4
Uherský Brod	16777	50,6	52,06	322,3	17455	96,1
Vlčnov	3047	51,0	21,30	143,1	3029	100,6
MAS	37384	50,6	253,44	147,5	38121	98,1
Zlínský kraj	587693	50,6	3963,1	148,3	593130	99,1
ČR	10516125	50,9	78866,2	133,3	10203269	103,1

Pramen: ČSÚ

Hustota zalidnění je poměrně vysoká: 147,5 obyvatel na km². Důvodem je sídelní struktura MAS v rovinatém území, a zejména přítomnost města Uherský Brod a obce Dolní Němčí, kde je hustota zalidnění nadprůměrná.

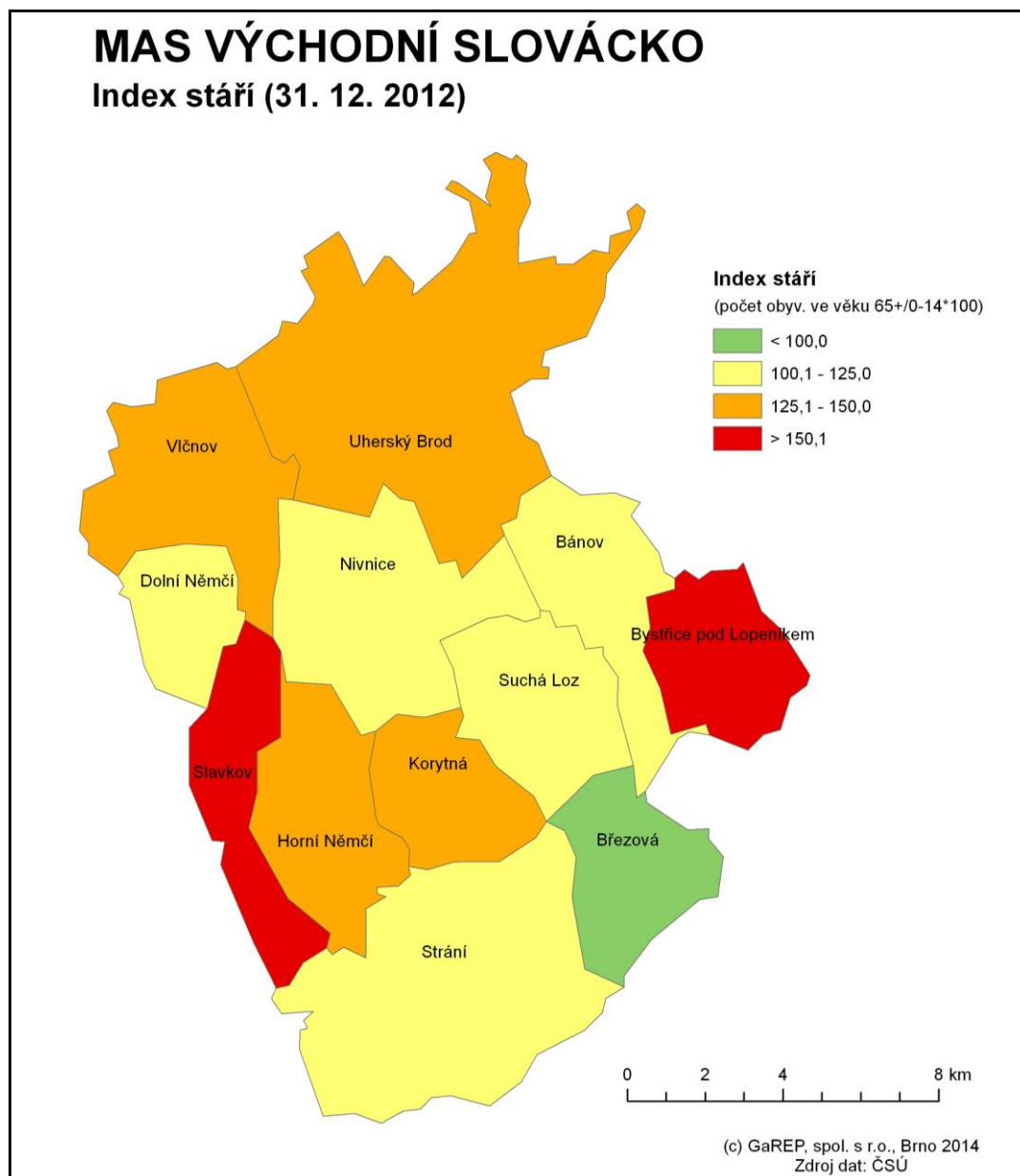


Obr. 3: Rozmístění obyvatelstva a hustota zalidnění v MAS Východní Slovácko

Pramen: ČSÚ

Také věková struktura obyvatel MAS Východní Slovácko je obdobná jako v celém ORP Uherský Brod. V roce 2012 převažovala v MAS i v ORP nejstarší složka obyvatel (ve věku 65 a více let) nad složkou nejmladší (0–14 let); index stáří za MAS dosáhl hodnoty 126,2 a za ORP 125,7, což jsou poměrně vysoké hodnoty (Zlínský kraj 121,1; ČR 113,3). Ještě při Sčítání lidu, domů a bytů v roce 2001 dosahoval index stáří hodnoty 80,2. Stárnutí obyvatelstva je však trend celé ČR i všech vyspělých evropských zemí.

Pouze v jedné obci – Březové – dosud převažují nejmladší obyvatelé nad nejstaršími. Naopak největší podíl staršího obyvatelstva žije v obci – Bystřice pod Lopeníkem, zde však byl index stáří nejvyšší i v roce 2001 (142,5), což bylo tehdy v celém území výjimečné.



Obr. 4: Index stáří v MAS Východní Slovácko

Pramen: ČSÚ

Tab. 2: Věková struktura obyvatel MAS Východní Slovácko v roce 2012

	Počet obyvatel			Podíl obyvatel (%)			Index stáří
	0–14	15–64	65+	0–14	15–64	65+	
Bánov	322	1465	346	15,1	68,7	16,2	107,5
Březová	170	688	165	16,6	67,3	16,1	97,1
Bystřice pod Lop.	92	557	148	11,5	69,9	18,6	160,9
Dolní Němčí	394	2155	469	13,1	71,4	15,5	119,0
Horní Němčí	125	561	158	14,8	66,5	18,7	126,4
Korytná	131	643	187	13,6	66,9	19,5	142,7
Nivnice	489	2294	566	14,6	68,5	16,9	115,7
Slavkov	94	441	147	13,8	64,7	21,6	156,4
Strání	504	2515	612	13,9	69,3	16,9	121,4
Suchá Loz	178	737	207	15,9	65,7	18,4	116,3
Uherský Brod	2262	11515	3000	13,5	68,6	17,9	132,6
Vlčnov	424	2084	539	13,9	68,4	17,7	127,1
MAS	5185	25655	6544	13,9	68,6	17,5	126,2
Zlínský kraj	84163	401633	101897	14,3	68,3	17,3	121,1
ČR	1560296	7188211	1767618	14,8	68,4	16,8	113,3

Pramen: ČSÚ

Vzdělanost obyvatel MAS se od posledního sčítání lidu (za období 2001–2011) zvýšila. Ubylo obyvatel se základním vzděláním a bez vzdělání (z 27,4 % na 21,0 %), a také vyučených obyvatel (z 39,7 % na 37,8 %). Naopak přibylo osob s maturitou a s vyšším odborným vzděláním (z 25,7 % na 28,6 %) i s vysokoškolským vzděláním (z 6,7 % na 9,7 %).

Úroveň vzdělanosti je v MAS srovnatelná s průměrem ORP Uherský Brod, oproti průměru Zlínského kraje je mírně nižší. Bez maturity je 58,8 % obyvatel MAS, 59,7 % obyvatel ORP Uherský Brod, ale 54,8 % obyvatel kraje. Vysokoškolské vzdělání má 9,7 % obyvatel MAS, 9,2 % obyvatel ORP a dokonce 11,2 % obyvatel kraje.

Tab. 3: Vzdělanost obyvatel MAS Východní Slovácko starších 15 let (2011, v %)

	Základní a bez vzdělání	Vyučen	SŠ s maturitou Vyšší odborné	Vysokoškolské	Bez vzdělání Neuvedeno
Bánov	17,6	42,9	29,3	8,0	0,2
Březová	26,7	42,7	19,8	5,8	0,4
Bystřice pod Lop.	22,5	43,0	23,5	7,8	0,9
Dolní Němčí	24,5	44,4	22,5	6,4	0,4
Horní Němčí	22,6	46,1	25,4	4,9	0,1
Korytná	27,7	40,2	23,2	6,5	0,4
Nivnice	19,4	37,0	31,7	9,4	0,2
Slavkov	22,8	43,6	25,1	5,4	0,2
Strání	26,8	37,4	25,4	7,2	0,4
Suchá Loz	29,1	39,6	21,7	5,9	0,5
Uherský Brod	18,1	34,2	31,8	12,7	0,4
Vlčnov	22,6	41,1	26,9	7,0	0,4
Průměr MAS	21,0	37,8	28,6	9,7	0,4
Zlínský kraj	25,1	28,4	33,4	10,4	3,0
ČR	18,0	33,0	31,2	12,5	5,3

Pramen: SLDB 2011, ČSÚ

Specifikem území obcí MAS Východní Slovácko je vysoký podíl věřících obyvatel. V průměru uvedlo 47,1 % obyvatel z obcí MAS, že je věřících a hlásí se k určité církvi (nejčastěji římskokatolická církev). V České republice uvedlo pouze 14,0 % obyvatel, že se hlásí k některé z církví. Dalších 6,9 % obyvatel MAS uvedlo, že je věřící, ale nehlásí se k církvi. Tento podíl je srovnatelný s obdobnou kategorií v ČR, kde je 6,8 % věřících nehlásících se k církvi. Bez víry je pouze 14,0 % obyvatel MAS, ale 34,5 % obyvatel ČR. Ostatní obyvatelé neuváděli, jestli jsou ne/věřící.

Tab. 4: Obyvatelstvo MAS Východní Slovácko dle víry a národnosti (2011, v %)

	Věřící, hlásící se k církvi	Věřící, nehlásící se k církvi	Bez víry	Neuvedeno	Podíl moravské národnosti z celkového počtu obyvatel
Bánov	53,8	6,2	8,1	32,0	19,9
Březová	50,1	3,2	4,8	41,9	24,3
Bystřice pod Lop.	48,9	6,6	8,3	36,3	11,4
Dolní Němčí	61,1	7,4	6,5	25,0	31,1
Horní Němčí	47,4	8,4	10,7	33,4	32,2
Korytná	44,8	5,7	8,5	40,9	17,5
Nivnice	56,9	6,1	8,4	28,6	27,6
Slavkov	38,7	8,8	12,4	40,2	19,3
Strání	60,0	4,1	7,5	28,5	17,0
Suchá Loz	64,5	4,4	6,3	24,8	24,2
Uherský Brod	39,1	7,9	20,4	32,5	20,9
Vlčnov	41,8	7,0	13,8	37,4	27,2
MAS	47,1	6,9	14,0	32,0	22,5
Zlínský kraj	29,3	7,8	22,5	40,4	16,4
ČR	14,0	6,8	34,5	44,7	5,0

Pramen: SLDB 2011, ČSÚ

Počet obyvatel v MAS je v posledních pěti letech relativně stabilní, k menšímu poklesu došlo v letech 2010–2012, a to jak díky přirozenému, tak migračnímu úbytku obyvatel. Vzdělanostní struktura obyvatel se zlepšuje, ovšem podíl obyvatel s úplným středním a vysokoškolským vzděláním je ve srovnání s ČR podprůměrná. Naopak nadprůměrný je podíl věřících obyvatel, což je specifikum celé oblasti i Zlínského kraje.

Život v obcích

V obcích MAS Východní Slovácko působí řada **spolků a sdružení** (celkem více než 120 organizací). Nejčastějšími jsou různé folklórní soubory, hudební tělesa (cimbálová či dechová hudba, ale také jiné žánry) a pěvecké sbory, jichž na území MAS působí celkem 32. Prakticky ve všech obcích působí Sokol, Orel či tělovýchovná jednota. Dalšími častými spolky jsou hasiči, myslivci, spolky zaměřené na zpěv nebo včelaři. Působí zde však i široká škála dalších sdružení věnujících se kulturním, sportovním nebo obecně volnočasovým aktivitám; např. kynologové, rybáři, holubáři, chovatelé, divadelní spolky, kluby seniorů a další.

Spolky sice mají pořízeno základní vybavení pro své fungování (technické i materiální), ale pro dlouhodobé pokračování jejich činnosti, rozšíření členské základny a kvalitnější výkon své činnosti většina z nich potřebuje stávající vybavení obnovit, modernizovat či rozšířit.

Obce žijí bohatým společenským životem. Pořádá se v nich množství akcí, které jsou zaměřeny na různé zájmové skupiny. Velmi častým tématem kulturních akcí jsou místní zvyky a tradice (Jízda králů, verbuňk, fašank, martinské hody, stavění máje, velikonoční obchůzky, hody, dožínky, písně a tance, vaření trnek apod.). Dále jsou akce často věnovány tradičním řemeslům – keramice, šití krojů nebo krojové obuvi, řezbářství atd.

Společenský život v obcích souvisí s poměrně dobrou vybaveností obcí MAS Východní Slovácko kulturními a sportovními zařízeními. Stav těchto zařízení (vybavení, zázemí, ozvučení atd., ale i např. technický stav budov) však často není vyhovující a vyžaduje obnovu.

V oblasti **kulturní infrastruktury** se v obcích nacházejí nejčastěji knihovny a kostely, kam je možné docházet na bohoslužby (ve všech obcích). Častá možnost účastnit se bohoslužeb přímo v obci souvisí s velmi vysokým počtem věřících v obcích MAS (jejich zastoupení je přibližně trojnásobné oproti situaci v ČR celkově). Kulturní domy fungují v 10 obcích, v 6 obcích se nachází muzeum. Téměř polovina obcí (6) nabízí zázemí pro maminky s dětmi ve formě mateřských center; ve Strání se nenachází klasické mateřské centrum, ale maminky mohou využívat vymezený prostor v sále a ve školce. Kino je v provozu pouze v Uherském Brodě, v Suché Lozi bývá v provozu letní kino. Ve Vlčnově se nachází amfiteátr.

Tab. 5: Kulturní zařízení v obcích MAS Východní Slovácko

	Knihovna	Kulturní dům	Mateřské centrum	Kino	Kostel (s bohosl.)	Muzeum
Bánov	ano	ano			ano	
Březová	ano				ano	ano
Bystřice pod Lopeníkem	ano	ano	ano		ano	
Dolní Němčí	ano	ano			ano	ano
Horní Němčí	ano	ano			ano	
Korytná	ano	ano			ano	
Nivnice	ano	ano	ano		ano	ano
Slavkov	ano	ano			ano	
Strání	ano		ano*		ano	
Suchá Loz	ano	ano	ano		ano	ano
Uherský Brod	ano	ano	ano	ano	ano	ano
Vlčnov	ano	ano	ano		ano	ano

* Neexistuje centrum jako takové, ale je k dispozici vymezený prostor v sále a ve školce.

Pramen: dotazníkové šetření v obcích

Území MAS má bohatou historii. Dokladem toho je řada kulturních a historických památek. Nejčastěji jde o kostely a kaple. Početné jsou i dochované památky původní venkovské architektury.

Tab. 6: Nemovitě kulturní a historické památky na území MAS Východní Slovácko

obec	památky
Bánov	Římskokatolický farní kostel sv. Martina – barokní stavba ze 17. století Dvůr č. p. 97 a 98 – komplex hospodářských budov z 2. poloviny 17. století Socha sv. Jana Nepomuckého – barokní sochařská práce z 2. pol. 18. století Dům č.p. 293 a komora u č.p. 73 – památky lidového stavitelství

obec	památky
Březová	Kostel sv. Cyrila a Metoděje; Venkovská usedlost č. p. 306
Bystřice p. L.	Kaplička Nanebevzetí Panny Marie; Kaplička sv. Anny; Kaple sv. Josefa; Zvonice
Dolní Němčí	Kostel sv. Filipa a Jakuba, Socha sv. Floriana, Dům č. p. 54, 58, 105
Horní Němčí	Kostel sv. Petra a Pavla; Venkovské usedlosti č. p. 48, 84, 131, 236; Vodní mlýn–špýchar
Korytná	Římskokatolický farní kostel sv. Václava – ranně barokní stavba ze 17. století
Nivnice	Památník – expozice J. A. Komenského; Nivnický zvon – Nadační dům Dr. Kachníka Římskokatolický farní kostel Sv. Andělů strážných – pozdně barokní stavba z r. 1741 Kaple sv. Trojice; Pamětní kříž – kamenická práce z r. 1786 v části Podohradí Dům č.p. 137 – památka lidového stavitelství („Sedlecká chalupa“), Bartkův mlýn
Slavkov	Pomník ze 2. světové války
Strání	Kostel Povýšení sv. Kříže; Kaplička v Uhliskách; Socha sv. Jana Křtitele; Farní dvorana Objekt bývalého loveckého zámku Liechtensteinů, č. p. 71 Schillerova vila v Květné; Göpfertova a Zahnova vila v Květné Památky lidového stavitelství – rolnický dům č. p. 216, č.p. 327
Suchá Loz	Kostel sv. Ludmily; Kaple sv. Cyrila a Metoděje; Kaple sv. Petra a Pavla; Kaple sv. Rocha
Uherský Brod	Kostel mistra Jana Husa; Farní kostel – barokní trojlodní chrám Dominikánský kostel – gotický klášterní kostel s dlouhým presbytářem Radnice - Renesančně a barokně přestavěná pozdně gotická budova Opevnění města – silná hradební zeď, Panský dům – barokní budova Muzeum – Sloupový sál – barokní architektura postavená p. Martinneli
Vlčnov	Areál vinných búd – památková rezervace lidové architektury Dům č.p. 57 – obydlí středního zemědělce, expozice bydlení Římskokatolický kostel sv. Jakuba staršího – ranně gotická stavba ze 13. století Kaplička na návsi – barokní stavba z konce 18. století; Kaplička v ulici Rybářská Domy č.p. 12, 65, 80, 255, 301, 770 – památky lidového stavitelství; Komora u č.p. 47, Nově navržené domy č.p. 47, 49, 719, 58, 59, 736, 322, 187, 754, 14

Pramen: Národní památkový ústav, ISÚ MAS 2007, doplněno.

Sportovní zařízení jsou na území MAS Východní Slovácko reprezentována především fotbalovými hřišti nebo sportovními hřišti. Ta se stejně jako dětská hřiště nacházejí ve všech obcích MAS. Víceúčelová sportovní hřiště mohou obyvatelé využít v 9 obcích. Stávající zázemí umožňuje provozovat standardní sporty; pro nové moderní sporty (např. florbal), které vyžadují specifické vybavení hřiště (např. mobilní mantinely), však uzpůsobeno není. Výletišť, tj. venkovní zázemí pro kulturní akce, existuje ve více než polovině obcí (8); v Bystřici pod Lopeníkem a Uherském Brodě je tímto prostorem náměstí. Tělocvičnu má 10 obcí. Kromě těchto zařízení se ještě ve třech obcích nachází tenisové kurty, ve dvou obcích hřiště na plážový volejbal. V Dolním Němčí je v provozu krytý bazén, v Nivnici paintball. Bazén v Korytné je nefunkční a připravuje se jeho rekonstrukce. V Uherském Brodě je aquapark.

Tab. 7: Sportovní zařízení v obcích MAS Východní Slovácko

	Výletišť	Dětské hřiště	Sportovní hřiště	Fotbalové hřiště	Víceúčel. hřiště	Tělocvična
Bánov	ano	ano	ano	ano		ano
Březová	ano	ano	ano	ano	ano	
Bystřice pod Lopeníkem	ano	ano	ano	ano	ano	ano
Dolní Němčí		ano	ano	ano	ano	ano
Horní Němčí		ano	ano	ano		

	Výletišťe	Dětské hřiště	Sportovní hřiště	Fotbalové hřiště	Víceúčel. hřiště	Tělocvična
Korytná	ne	ano	ano	ano	ano	ano
Nivnice	ano	ano	ano	ano	ano	ano
Slavkov		ano	ano	ano		ano
Strání		ano	ano	ano	ano	ano
Suchá Loz	ano	ano	ano	ano	ano	ano
Uherský Brod	ano	ano	ano	ano	ano	ano
Vlčnov	ano	ano	ano	ano	ano	ano

Pramen: dotazníkové šetření v obcích

Zpravodaj vydávají všechny obce, nejčastěji je to 4x ročně (i když v jednotlivých obcích se periodičita pohybuje od jednou ročně do jednou měsíčně).

Spolkový a společenský život na území MAS je velmi bohatý. Funguje zde široké spektrum organizací, pořádá se značné množství akcí, z nichž některé mají dokonce nadregionální význam (např. jízda králů). Obce jsou relativně dobře vybaveny kulturními i sportovními zařízeními, stav řady zařízení však není plně vyhovující. Pro zachování, resp. další rozvoj společenského života jsou však nezbytné investice do technického stavu zařízení i do materiálně-technického vybavení spolků a sdružení.

Občanská vybavenost a služby

Veřejné služby

Mateřská škola se nachází ve všech obcích MAS. Základní škola chybí v obci Slavkov, pouze první stupeň je ve čtyřech obcích, od 6. třídy je z nich potřeba vyjíždět do sousedních obcí. Jedná se o denní vyjížďku, která se však časově pohybuje v řádu desítek minut. V obcích Dolní Němčí, Strání a Uherský Brod je kromě klasické základní školy i základní umělecká škola. Střední školy žáci navštěvují nejčastěji v Uherském Brodě (nachází se zde Střední odborné učiliště Uherský Brod, Gymnázium J. A. Komenského a Jazyková škola s právem státní jazykové zkoušky Uherský Brod, Střední průmyslová škola a Obchodní akademie Uherský Brod a Střední škola – Centrum odborné přípravy technické Uherský Brod).

Kapacita mateřských a základních škol je dostatečná (viz tab.), většina škol má spíše nevyužitou kapacitu. U středních škol došlo díky příchodu slabších ročníků v minulých letech k optimalizaci a slučování. Největší volné kapacity jsou ve Vlčnově, Bánově, Nivnici a v Dolním Němčí. Pro přilákání nových, mladých, kvalitních a perspektivních pedagogů a jejich stabilizaci na venkově by bylo vhodné vybudovat „učitelské byty“.

Problémem je často technický stav budov, z nichž některé vyžadují rekonstrukci či dílčí úpravy (zateplení, výměna oken, nízkoenergetické kotle apod.). Také vybavení škol je potřeba průběžně obměňovat či doplňovat.

Tab. 8: Mateřské a základní školy v obcích MAS

Obec Škola	Bánov	Březová	Bystřice p. L.	Dolní Němčí	Horní Němčí	Korytná	Nivnice	Slavkov	Strání	Suchá Loz	Uherský Brod	Vlčnov
MŠ	ano	ano	ano	ano	ano	ano	ano	ano	ano	ano	ano	ano
ZŠ (1. – 5.)	-	-	ano	-	ano	ano	-	-	-	ano	-	-
ZŠ (1. – 9.)	ano	ano	-	ano	-	-	ano	-	ano	-	ano	ano
Kapacita ZŠ	400	250	35	500	75	60	500	-	660	70	1570	540
Počet žáků	220	225	31	320	68	45	299	-	297	56	1274	194

Pramen: MOS, stav k 31. 12. 2012, dotazníkové šetření v obcích

Zdravotní péči zajišťují stálé ordinace praktického lékaře a stomatologa v šesti obcích, dětského lékaře v pěti obcích a specializovaných lékařů ve třech obcích (viz tab.). Zdravotní péče je v obcích MAS relativně dobře dostupná. Zdravotní péči, která není dostupná přímo v obci, je možné využít ve spádové obci či v Uherském Brodě, kde jsou dostupná nemocnice s poliklinikou. Některé obce MAS (Strání, Březová) jsou však špatně dostupné pro rychlou záchrannou službu, avšak je plánována výstavba stanice rychlé záchranné služby v Suché Lozi.

Tab. 9: Lékařská péče v obcích

	praktický lékař	praktický lékař pro děti a mládež	stomatolog	specializovaní lékaři
Stálá ordinace	Bánov Dolní Němčí Nivnice Strání Uherský Brod Vlčnov	Dolní Němčí Nivnice Strání Uherský Brod Vlčnov	Bánov Dolní Němčí Nivnice Strání Uherský Brod Vlčnov	Dolní Němčí Nivnice Uherský Brod
Dojždějí lékař	Březová Bystřice p. L. Horní Němčí Korytná Slavkov, Suchá Loz	Bánov	Březová	Bánov Strání

Pramen: MOS, stav k 31. 12. 2012

Sociální péče je zajištěna především v Uherském Brodě, kde se nachází azylový dům pro matky s dětmi v tísní, dva denní stacionáře, domov pro osoby se zdravotním postižením, nízkoprahové zařízení pro děti a mládež a dvě sociální poradny. Domovy pro seniory jsou v obcích Nivnice, Horní Němčí, Slavkov a Vlčnov. Chráněné bydlení se nachází v obcích Bánov, Dolní Němčí, Suchá Loz a Korytná. V obci Strání je dům s pečovatelskou službou. Sociální péče je v obcích zajištěna relativně dobře, přestože se jedná spíše o zařízení s menší kapacitou. Hlavní poskytovatelé sociálních služeb pro obce MAS jsou Oblastní charita Uherský Brod a sociální služby Uherský Brod, p. o. Tam, kde není sociální péče dostupná stabilně, je možné využít terénní služby.

Tab. 10: Seznam sociálních služeb, které fungují na území MAS

<p>Oblastní charita Uherský Brod</p> <ul style="list-style-type: none"> • Denní stacionář Domovinka, Uherský Brod • Charitní dům sv. Petra a Pavla Slavkov (domov pro seniory) • Charitní dům Vlčnov (domov pro seniory) • Charitní dům sv. Andělů strážných Nivnice (domov pro seniory) • Domácí pečovatelská služba (Uherský Brod) • Pečovatelská služba Horní Němčí • Pečovatelská služba Bánov • Charitní pečovatelská služba Uherský Brod • Pečovatelská služba Korytná • Pečovatelská služba Strání • Pečovatelská služba Dolní Němčí • Centrum seniorů Uherský Brod (sociálně aktivizační služby pro seniory a osoby se zdravotním postižením) • Centrum osobní asistence (Uherský Brod) • Terapeutická dílna sv. Justiny Uherský Brod (sociálně terapeutické dílny) 	<p>Sociální služby Uherský Brod, p. o.</p> <ul style="list-style-type: none"> • Denní stacionář pro osoby s tělesným a mentálním postižením Uherský Brod • Domov pro osoby se zdravotním postižením (týdenní stacionář) • Domov pro seniory Nezdenice (domov pro seniory) • Pečovatelská služba Uherský Brod • Domov pro osoby se zdravotním postižením Uherský Brod
<p>Ostatní</p> <ul style="list-style-type: none"> • Český klub nedoslýchavých HELP – Sociálně aktivizační služby (sociálně aktivizační služby pro seniory a osoby se zdravotním postižením, Uherský Brod) • Český klub nedoslýchavých HELP (poradna, Uherský Brod) • Luisa – Klub duševního zdraví (služby následné péče, Uherský Brod) 	

Problémem zařízení sociálních služeb je, že provozovatelé nemají prostředky na moderní kompenzační pomůcky. Dalším problémem je technický stav budov – provádí se sice běžná údržba, nikoli však rekonstrukce či rozvoj, které by umožnily rozvinutí moderních služeb (např. terénních). Oba zmíněné problémy se řeší nejen v MAS, ale na celostátní úrovni, stejně jako nastavení systému plateb za sociální služby.

Komerční služby

Obce MAS jsou poměrně dobře vybaveny komerčními službami. Obchod s potravinami či smíšeným zbožím je ve všech obcích, stejně jako hospoda/restaurace a pošta či kadeřnictví. Ostatní služby, jsou v obcích zastoupeny různě. Jedná se však o služby, které nejsou využívány denně, a proto je možné za nimi dojíždět do sousedních obcí. Centrem obchodu a služeb je pro území MAS město Uherský Brod, kde se nachází několik super či hypermarketů. Rovněž se zde nacházejí banky, pojišťovny a další služby.

Přítomnost jednotlivých komerčních služeb a také služby, které v obcích chybí jsou uvedeny v následující tabulce.

Tab. 11: Vybavenost komerčními službami

	potraviny / smíš. zboží	drogerie	řeznictví	hospoda/rest.	kavárna/ cukrárna	pošta	policie	kadeřnictví	instalatér/ topenář	stavební řemesla	stolařství	zámečnictví	opravný motor. vozidel	výrobce reg. produktů	dostačuje nabídka služeb?	služby, které chybí
Bánov	4	1	1	3	1	1	0	3	5	3	3	2	2	3	ano	x
Březová	2	1	0	3	0	1	0	1	1	1	1	0	0	0	ne	ubytování, wellness, stavebniny, bankomat
Bystřice p. Lop.	2	0	0	2	0	1	0	1	2	5	3	2	1	1	ano	kadeřnictví, holičství, drogerie, řezník
Dolní Němčí	3	1	1	6	0	1	0	6	3	10	3	1	2	3	ano	x
Horní Němčí	3	0	0	2	0	1	0	3	1	3	1	1	2	6	ne	řeznictví
Korytná	1	0	0	2	0	1	0	1	0	1	5	1	0	0	ne	x
Nivnice	4	2	1	9	1	1	0	3	4	7	7	2	2	3	ano	kino
Slavkov	1	0	0	1	0	1	0	1	0	0	0	0	0	0	ano	ubytování
Strání	4	1	0	10	1	2	1	4	5	10	3	2	2	1	ne	bankomaty, masna – v části Květná
Suchá Loz	2	2	0	4	0	1	0	1	2	4	5	2	1	1	ano	x
Uherský Brod	16	5	10	161	20	3	1 ^{PCR} , 1 ^{MP}	26	10	22	28	69	42	3	ano	zubní a dětská pohotovost, oprava kožených výrobků
Vlčnov	5	2	3	7	2	1	0	3	5	10	5	4	3	5	ano	x

Pramen: dotazníkové šetření v obcích

Bydlení

V obcích MAS Východní Slovácko převažují rodinné domy (podle údajů ze SLDB 2011 je průměrně 95,6 % domů rodinných). Více než 15 % domů v obcích není trvale obydleno (což odpovídá průměru Zlínského kraje a je 1,5 procentního bodu pod hodnotou ČR); ve třech obcích – Březové, Bystřici pod Lopeníkem a Horním Němčí je to více než čtvrtina domů. Téměř pětina neobydlených domů je však využívána k rekreaci, což souvisí s atraktivitou území z hlediska cestovního ruchu (v rámci kraje je ovšem z neobydlených domů využíváno k rekreaci 32,5 %, v rámci ČR dokonce 47,3 %). V Horním Němčí a Březové je k rekreaci využívána více než polovina neobydlených domů. Část objektů je však technicky nevhodných, některé z nich budou v budoucnu ohrožovat bezpečnost. U některých domů je rovněž problematické vytápění pevnými palivy, které způsobují znečištění ovzduší.

Tab. 12: Domy a byty v obcích

Obec	Počet domů	Počet rodinných domů	Počet neobydlených domů	Počet neobydl. domů sloužících k rekreaci	Počet bytů	Počet neobydlených bytů
Bánov	673	665	79	34	793	128
Březová	394	385	99	53	463	114
Bystřice p. Lop.	353	350	95	37	378	103
Dolní Němčí	818	809	61	18	1148	122
Horní Němčí	363	360	95	51	403	105
Korytná	385	379	77	6	422	86
Nivnice	1009	986	118	2	1249	164
Slavkov	271	268	55	11	304	68
Strání	1013	978	144	20	1395	184
Suchá Loz	330	325	37	3	416	51
Uherský Brod	3017	2701	387	24	7416	813
Vlčnov	1182	1168	247	28	1311	309
Celkem MAS	9808	9374	1494	287	15698	2247

Pramen: SLDB 2011, ČSÚ

Ve všech obcích MAS bylo v letech 2001–2012 dokončeno 1 096 bytů, z toho v rodinných domech 567 bytů. Z tohoto počtu bylo více než 40 % dokončených bytů vybudováno v Uherském Brodě.

Tab. 13: Dokončené byty v letech 2001–2012

Obec	Bánov	Březová	Bystřice p. L.	Dolní Němčí	Horní Němčí	Korytná	Nivnice	Slavkov	Strání	Suchá Loz	Uherský Brod	Vlčnov
Dokončené byty celkem	72	20	13	150	18	40	114	19	117	31	439	63
Dokončené byty v rodinných domech	43	8	8	57	15	18	80	15	44	18	206	55

Pramen: ČSÚ

Plochy pro bytovou výstavbu nejsou vymezeny v šesti obcích, přestože zájemci o bydlení jsou ve všech obcích MAS. Počet žadatelů o bydlení se odvíjí od polohy, velikosti a atraktivity obce a pohybuje se v řádu jednotek až desítek. Zóny pro bydlení, které připravily obce Nivnice, Suchá Loz a Vlčnov jsou pro obyvatele atraktivní a jsou v současné době téměř rozebrány. V územních plánech některých obcí jsou sice plochy pro výstavbu vymezeny, ale chybí sítě technické infrastruktury. O nezasíťované pozemky pak investoři neprojeví zájem.

V osmi obcích ze 12 se nachází byty v majetku obce, jejichž počet se odvíjí zejména od velikosti obce. Zájem o volné obecní byty převyšuje jejich nabídku, a to především v Uherském Brodě.

Tab. 14: Domy a byty v obcích

Obec	Počet bytů v majetku obce	Počet volných bytů v majetku obce	Počet žádostí o obecní byt	Pozemky pro výstavbu dle ÚP	Zájemci o bydlení v obci	Počet žadatelů o výstavbu RD
Bánov	6	0	0	ano	ano	12
Březová	18	0	5	ne	ano	0
Bystřice p. Lop.	5	1	x	ano	ano	X
Dolní Němčí	72	0	5	ne	ano	X
Horní Němčí	0	0	0	ne	ano	22
Korytná	23	0	10	ano	ano	6
Nivnice	11	1	1	ne	ano	x
Slavkov	0	0	0	ne	ano	5
Strání	0	0	0	ano	ano	5
Suchá Loz	15	0	3	ano	ano	15
Uherský Brod	329	5–10	25–35	ano	ano	desítky
Vlčnov	6	0	1	ne	ano	x

Pramen: dotazníkové šetření v obcích

Situace v oblasti služeb a bydlení je v obcích MAS na dobré úrovni. Tam, kde služby chybí, je možné relativně snadno přejít do sousední obce, kde jsou služby poskytovány.

Na území se nachází i dostatek zařízení sociálních služeb zaměřených na seniory či sociálně znevýhodněné skupiny, přestože se jedná spíše o zařízení pro menší počet osob. Kapacita škol je vyšší, než je potřeba, zdravotní a sociální služby jsou zajištěny také poměrně dobře. Problémem je nedostatek financí na rekonstrukci budov a nákup pomůcek, ať už pro školství, tak i pro sociální služby.

Vybavenost komerčními službami lze rovněž hodnotit relativně dobře. Služby denní potřeby jsou zajištěny ve všech obcích, za vyššími službami je potřeba dojíždět (ať už do Uherského Brodu, Uherského Hradiště nebo na Slovensko), což je však běžné i v jiných územích ČR.

Stav bytového fondu má své nedostatky, ale celkově nevybočuje mimo průměrné hodnoty za kraj a ČR. Ve všech obcích je zájem o bytovou výstavbu, pozemky pro výstavbu jsou však pouze v polovině obcí.

Technická infrastruktura

Ve všech obcích je dostupná kvalitní pitná voda z veřejného vodovodu. V některých obcích obyvatelé používají ke zdroji pitné vody i vlastních studní. Kapacita vodovodní sítě umožňuje ve většině obcí napojení dalších bytů. Technický stav vodovodní sítě nevyhovuje ve 4 obcích (Bystřice p. L., Strání, Suchá Loz, Uherský Brod).

Kanalizace je ve všech obcích jednotná, tedy odvádí srážkové vody společně s vodami odpadními. Nejvíce napojených obyvatel je v obci Dolní Němčí, kde je napojeno 100 % ob. Nejméně napojených obyvatel na jednotnou kanalizaci je v obci Bystřice p. L. a Horní Němčí, kde je napojeno pouze 55 % obyvatel. V současné době vyžaduje technický stav kanalizační sítě ve všech obcích rekonstrukci, případně vybudování dalších stok, přečerpávacích stanic a čistíren odpadních vod, atd. Současné čištění odpadních vod je zajištěno buď to napojení na čistírnu odpadních vod (v území se nacházejí i menší domácí ČOV), předčištěním septikem nebo odvozem do žump. Problematické jsou především odpadní vody, které se bez nedostatečného čištění odvádějí přímo do vodotečí. Taková je situace v částech obce Bystřice p. L. a Suchá Loz.

Plynofikační síť je zavedena ve všech obcích. Její rozšíření je plánováno ve 3 obcích (Bánov, Uherský Brod, Vlčnov). Kapacita elektrické sítě vyhovuje všem obcím.

Internet je dostupný ve všech obcích, z toho v 6 obcích mohou obyvatelé využít i kvalitnějšího a stabilnějšího kabelového připojení. Ve všech obcích je také k dispozici obecní rozhlas.

Stav veřejného osvětlení je ve většině obcí neuspokojivý. Sloupy jsou často velmi staré a ve špatném stavu, svítidla jsou nevhodná a kazivá, vedení vede obvykle vzduchem. Osvětlení tak kazí estetický vzhled obce. Do mnoha nově vybudovaných částí obcí nebylo často veřejné osvětlení ještě zavedeno.

Možnost třídění odpadu je v každé obci, a dokonce má každá obec i vlastní sběrný dvůr. S oblastí odpadového hospodářství však nejsou místní obyvatelé spokojeni. Nedostatky jsou především v rozsahu přijímaných odpadů (např. bioodpad, stavební suť atd.). Z těchto důvodů je plánováno rozšíření nabídky přijímaných odpadů ve sběrných dvorech. V obci Bánov je navíc plánováno změnit systém sběru odpadů a více jej přiblížit potřebám obyvatel.

Vybavenost technickou infrastrukturou v rámci území MAS Východní Slovácko je na dobré úrovni. Problematický je především její současný technický stav, který vyžaduje nebo bude vyžadovat v brzké době větší investice na rekonstrukce. Investice na rozšíření stávající vybavenosti technickou infrastrukturou jsou plánovány především v oblastech čištění odpadních vod a odpadovém hospodářství. Tyto oblasti mají velký dopad na kvalitu životního prostředí a kvalitu života obyvatel obecně.

Doprava

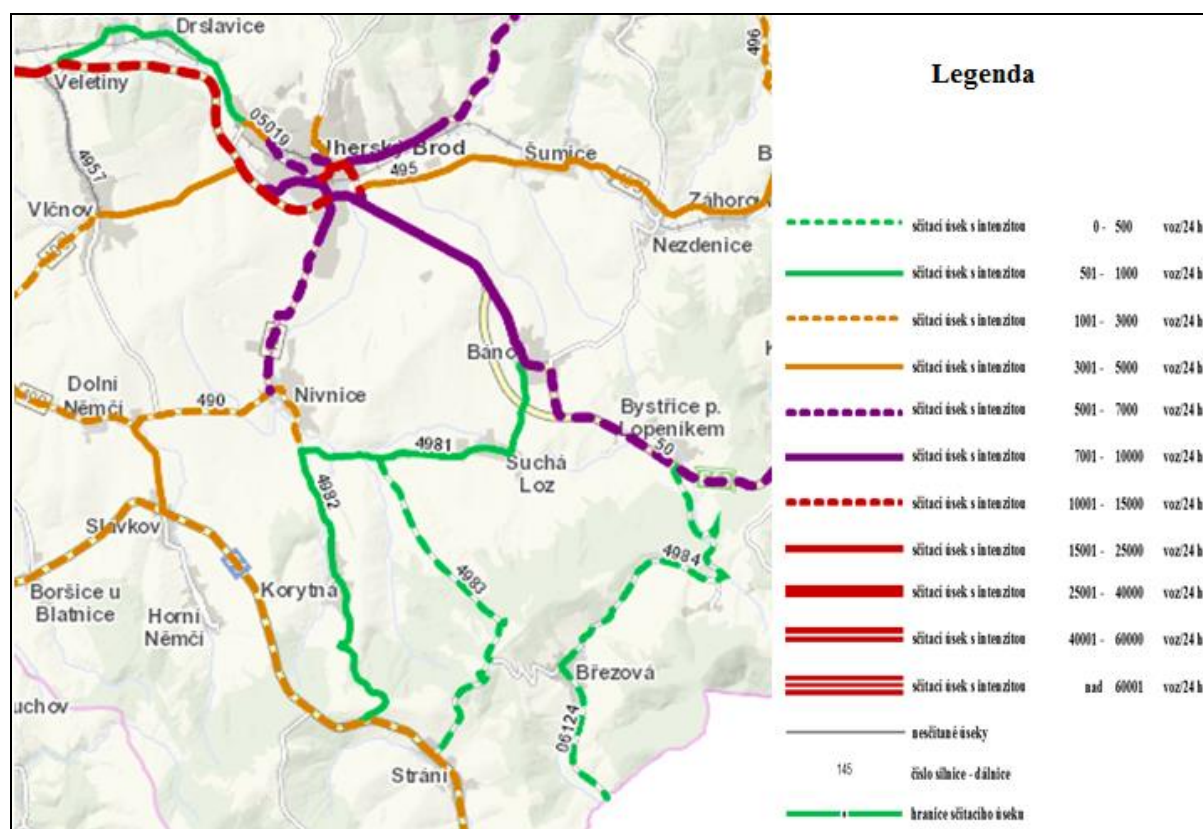
Území Východního Slovácka neprotíná žádná z dálnic ani rychlostních silnic, avšak nachází se zde dvě silnice první třídy. Za nejvýznamnější dopravní tepnu území MAS lze označit silnici I. třídy č. 50. Komunikace I/50 vedoucí z Brna až na Slovensko prochází severovýchodním okrajem zkoumaného území. Prochází přes největší město celého území MAS, kterým je Uherský Brod, a dále směřuje na hraniční přechod se Slovenskem. U obcí Bánov a Bystřice pod Lopeníkem tvoří tato páteřní komunikace také jejich obchvat. Naopak silnice I/54

silnicích III. třídy mezi Vlčnovem a Dolním Němčí, z Korytné po napojení na I/54, mezi Stráním a Březovou a také mezi Březovou a Bystřicí pod Lopeníkem.

Stávající stav dopravní obslužnosti obcím obecně vyhovuje, v dotaznících se objevovaly spíše drobnější problémy. Určité nedostatky vidí jednotlivé obce převážně v nedostatečném navazování jednotlivých spojů, a to především v dálkové dopravě. Samotné město Uherský Brod vyjádřilo nespokojenost s železničním napojením na Prahu. Z výsledků dotazníkového šetření vyplývá také úplná absence spojů v určitou část dne nebo o víkendů (případ obcí Březová a Horní Němčí). Některé obce rovněž upozorňují na nevyhovující napojení na město Uherské Hradiště. Samotné město Uherské Hradiště má jen o pár tisíc obyvatel více než Uherský Brod, avšak díky těsnému sousedství Starého Města a Kunovic tvoří významnější městskou aglomeraci. Proto je také nejen okresním, ale zároveň i spádovým městem celého regionu. Z těchto důvodů je kvalitní dopravní obslužnost pro místní obce tak důležitá.

Důležitým aspektem kvality veřejné dopravy jsou autobusové zastávky. Jejich kvalita v obcích MAS není příliš dobrá, některé zastávky neodpovídají normám. Hlavním problémem jsou chybějící lavičky, slabá ochrana čekajících osob proti povětrnostním vlivům (zastávky jsou často nezastřešené a prostorově malé) a chybějící osvětlení. V řadě obcí na zastávkách tráví volný čas místní mládež, a tak se mohou zastávky stát terčem vandalismu.

Stav místních a účelových komunikací a chodníků v obcích se postupně zlepšuje, nicméně stále nemalé množství z nich vyžaduje rekonstrukci.



Obr. 6: Nejzatíženější úseky silnic na území MAS Východní Slovácko

Pramen: Celostátní sčítání dopravy 2010, Ředitelství silnic a dálnic ČR (<http://scitani2010.rsd.cz/pages/map/default.aspx>)

Z hlediska železniční dopravy je jedinou tratí, která přes dané území vede, trať číslo 341. Tato jednokolejná trať protíná pouze Uherský Brod. Prochází tedy jen severní částí území MAS a směrem na východ může cestující dopravit do Bojkovic, resp. Vlárského průsmyku a dále na Slovensko. Opačný směr vede do nedalekého Uherského Hradiště, resp. Starého Města. Odtud se již dá napojit na vícekolejné tratě č. 330 (Přerov–Břeclav) nebo č. 340 (Veselí nad Moravou–Brno).

Nejbližší mezinárodní letiště, které mohou obyvatelé MAS Východní Slovácko využít, se nachází v Brně. Pro představu, vzdálenost mezi Uherským Brodem a Brnem je přibližně 100 km. Za zmínku stojí i zajímavost v podobě neveřejného mezinárodního letiště, které se nachází v nedalekých Kunovicích.

Přes území MAS prochází několik silnic I. třídy a napojení na okolní regiony je relativně dobré. Odvrácenou stránkou je vysoké dopravní zatížení řady komunikací a s tím spojená imisní zátěž. Silnice II. a III. třídy nejsou v dobrém stavu (to je ale problém většiny území ČR).

Obslužnost území veřejnou dopravou je dobrá. Problémy se vyskytují v oblasti návaznosti některých spojů a v oblasti dojížděky do vzdálenějších center v rámci krajského a širšího území. Investice vyžaduje nicméně infrastruktura pro veřejnou dopravu, zejména autobusové zastávky.

Ekonomika a trh práce

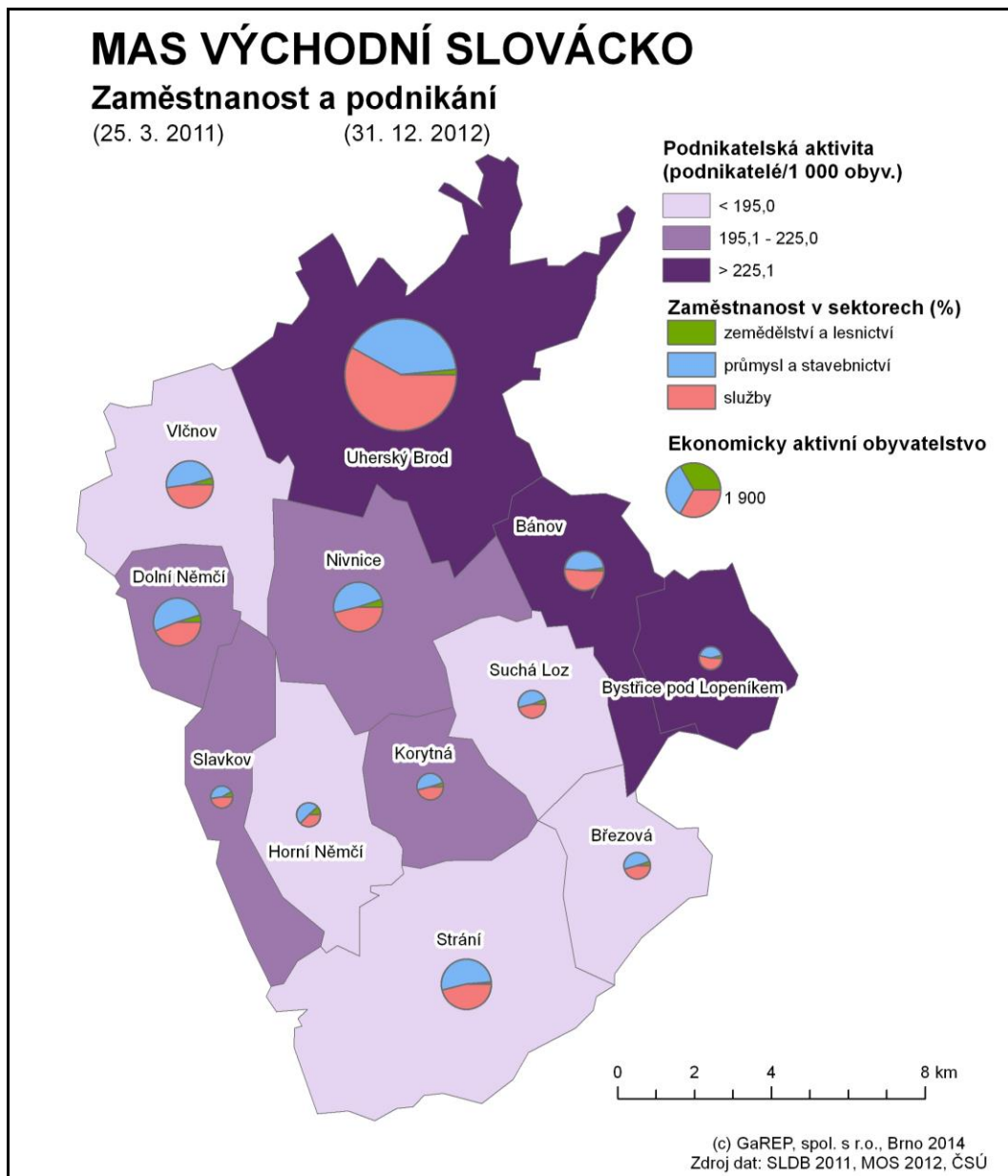
Pro hodnocení situace na trhu práce je důležitým ukazatelem **míra ekonomické aktivity**, která představuje potenciální pracovní sílu v daném regionu. V tomto ohledu je situace v MAS Východní Slovácko srovnatelná s průměrem Zlínského kraje i ČR; průměrný podíl ekonomicky aktivních obyvatel v MAS je podle SLDB 2011 48,6 %, v kraji 48,6 % a v ČR 48,7 %. Míra ekonomické aktivity je ve všech obcích poměrně vyrovnaná – v žádné nepřevyšuje 50 %, ani není nižší než 44 %.

Tab. 16: Struktura zaměstnanosti obyvatel, vyjížděka za prací v roce 2011 (v %)

Obec	Ekonomicky aktivní obyvatelstvo	Zaměstnaní			Vyjíždějící za prací z pracujících
		v zemědělství	v průmyslu a stavebnictví	ve službách	
Bánov	48,7	2,4	46,3	51,3	47,2
Březová	46,1	5,2	49,0	45,9	45,6
Bystřice p. Lop.	45,9	4,2	42,2	53,6	56,2
Dolní Němčí	50,0	4,7	51,6	43,6	49,9
Horní Němčí	45,2	11,4	51,3	37,3	63,3
Korytná	47,3	4,8	49,5	45,8	50,8
Nivnice	47,6	4,9	49,0	46,1	46,7
Slavkov	46,9	7,9	44,6	47,5	37,4
Strání	46,4	1,4	52,4	46,2	37,9
Suchá Loz	44,8	6,0	47,8	46,2	55,2
Uherský Brod	48,0	1,5	40,5	58,0	21,4
Vlčnov	47,2	4,4	48,0	47,6	42,9
MAS	48,6	3,0	45,2	51,7	35,0
Zlínský kraj	48,6	2,5	40,8	56,7	31,0
ČR	48,7	2,7	32,2	65,1	---

Pramen: SLDB 2011

Struktura ekonomicky aktivních obyvatel odráží celkové zaměření místního hospodářství, dojížďkové vazby a postavení MAS v rámci okresu i kraje. Zaměstnanost v jednotlivých sektorech v MAS vcelku odpovídá průměrné zaměstnanosti v celé ČR – zaměstnanost v zemědělství, lesnictví a rybolovu je 3,0 % (průměr ČR je 2,7 %), v průmyslu a stavebnictví 45,2 % je vyšší než v ČR (32,2 %) a ve službách naopak výrazně nižší 51,7 % (ČR 65,1 %). Mezi jednotlivými obcemi existují výraznější rozdíly – v zemědělství pracuje nejvyšší podíl obyvatel v obci Horní Němčí, průmysl je nejrozvinutější v obci Strání a služby zaměstnávají nejvyšší podíl obyvatel v Uherském Brodě, které poskytuje i vyšší služby pro obce v jeho zázemí.

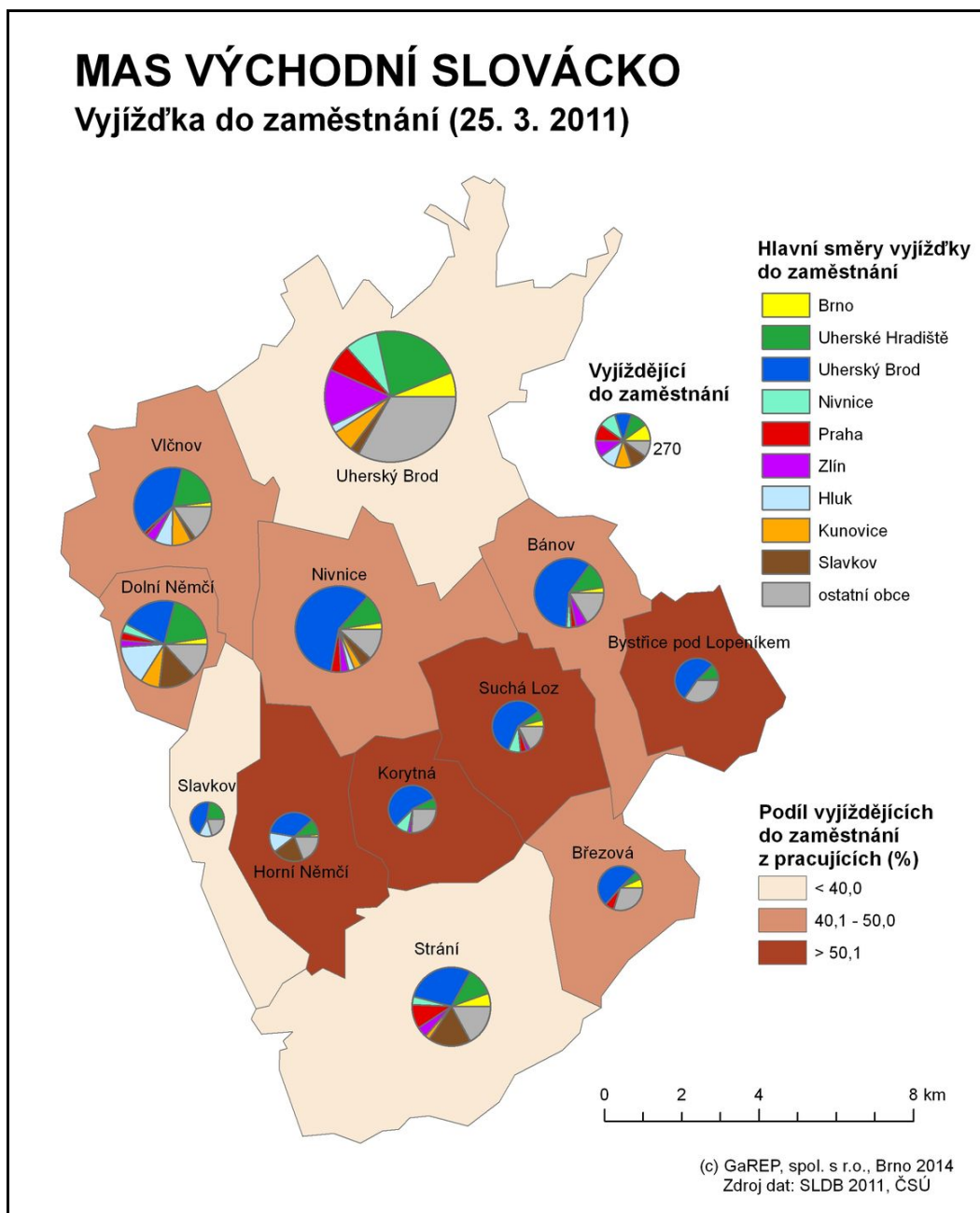


Obr. 7: Zaměstnanost a podnikání v MAS Východní Slovácko

Pramen: SLDB 2011, MOS 2012 (ČSÚ)

Zásadním centrem **dojížďky za prací** je pro obyvatele MAS Východní Slovácko je město Uherský Brod, kam denně dojíždí téměř třetina osob vyjíždějících za prací, v absolutní hodnotě jde o více než 1 600 pracujících (z Bánova, Korytné, Nivnice a Suché Lozi do Uherského Brodu dojíždí více než 50 % osob). Druhým největším centrem dojížďky je

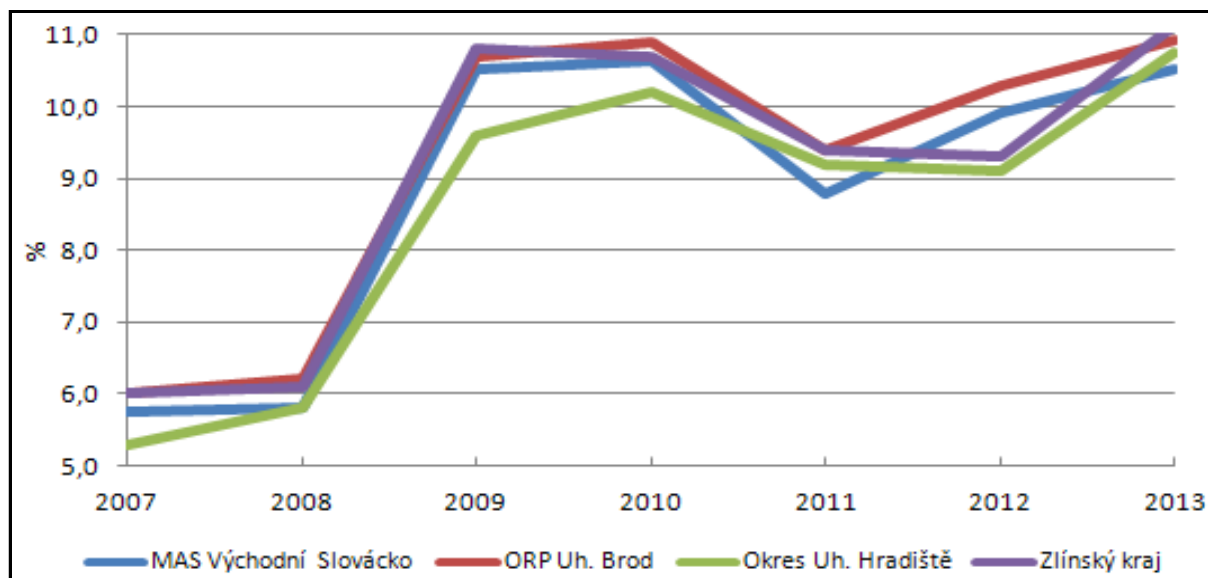
Uherské Hradiště (přes 750 osob). Dále pracující obyvatelé z obcí MAS vyjíždějí do Slavkova, Zlína, avšak již ne v tak vysokém počtu jako u prvních dvou center dojížděky (necelých 300 vyjíždějících). Páté místo zaujímá Hlavní město Praha, kam dojíždí více než 200 pracujících, avšak zde se již nejedná o denní vyjížděku.



Obr. 8: Vyjížděka do zaměstnání v MAS Východní Slovácko

Pramen: SLDB 2011, vlastní zpracování

Míra nezaměstnanosti kopíruje dlouhodobější vývoj nezaměstnanosti jak v správní obvodu obce s rozšířenou působností Uherský Brod, tak i v okrese a kraji. Na konci roku 2011 činila průměrná míra nezaměstnanosti v obcích MAS 8,8 %, zatímco v SO ORP Uherský Brod 9,4 % a v okrese Uherské Hradiště 9,2 %; ve Zlínském kraji 9,4 %. V letech 2012 a 2013 se však situace obrátila a míra nezaměstnanosti dosáhla téměř hodnot v období krize 2009 a 2010. Míra nezaměstnanosti za MAS zůstává nicméně pod hodnotami za kraj i za ČR.



Obr. 9: Srovnání míry nezaměstnanosti MAS s vyššími administrativními celky k 31. 12. 2007–2013

Pramen: Portál zaměstnanosti MPSV, ČSÚ, zpracování GaREP

Vedle trendů daných celkovým vývojem ekonomiky prochází v průběhu roku nezaměstnanost v jednotlivých obcích MAS typickými sezónními výkyvy, které se odvíjejí od počtu zaměstnaných v zemědělství, stavebnictví nebo cestovním ruchu. Tab. 17 zobrazuje stav nezaměstnanosti v obcích MAS ke konci let 2007–2011 a nejnověji dostupné údaje k 31. 3. 2014¹.

Tab. 17: Stav nezaměstnanosti v obcích MAS v letech 2007–2011 a v roce 2014 (v %)

Obec	Míra nezaměstnanosti						Podíl nezaměstnaných ²
	12/2007	12/2008	12/2009	12/2010	12/2011	3/2014 ¹	3/2014
Bánov	6,3	5,5	10,1	9,4	9,8	11,4	7,8
Březová	8,7	9,3	14,5	18,7	11,6	20,0	13,2
Bystřice p. Lop.	6,9	8,4	15,6	14,7	14,1	17,2	10,4
Dolní Němčí	3,9	4,3	9,3	8,6	7,0	7,9	5,4
Horní Němčí	6,5	4,4	10,4	10,2	10,7	9,6	6,4
Korytná	7,9	7,0	12,9	12,0	11,8	13,9	9,8
Nivnice	3,8	4,6	9,8	8,3	7,9	8,0	5,5
Slavkov	5,1	4,5	12,3	11,0	11,0	9,5	6,8
Strání	5,3	6,2	9,5	10,5	8,1	10,7	6,7
Suchá Loz	6,8	8,0	13,8	13,6	12,1	10,7	6,9
Uherský Brod	6,1	5,9	10,4	10,6	8,5	10,2	7,1
Vlčnov	4,8	5,3	9,8	10,7	8,3	8,7	5,7
MAS	5,7	5,8	10,5	10,6	8,8	10,3	7,0
Zlínský kraj	6,0	6,1	10,8	10,7	9,4	12,1	8,5
ČR	6,0	6,0	9,2	9,6	8,6	11,7	8,3

Pramen: Portál zaměstnanosti MPSV, zpracování GaREP

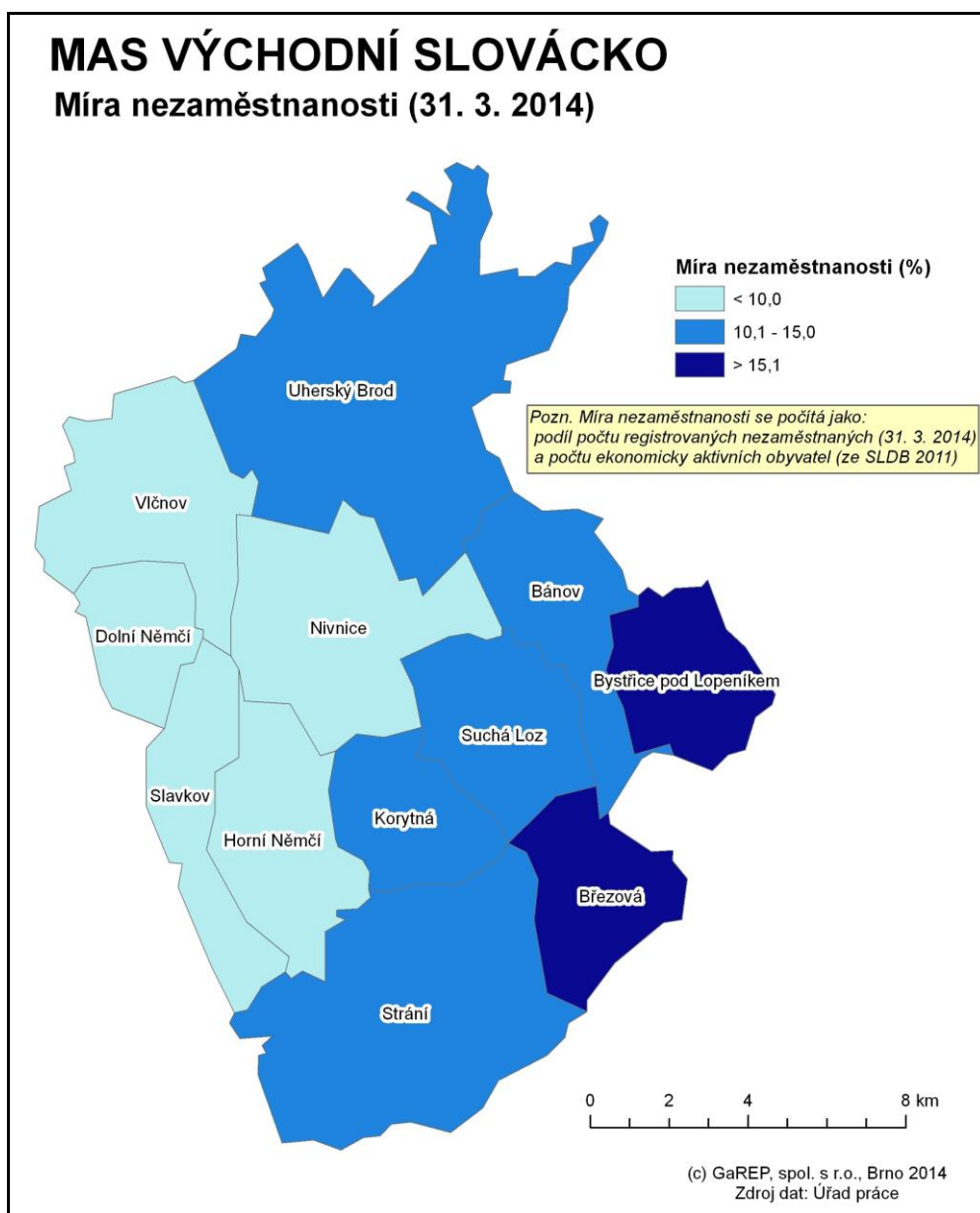
¹ Pro srovnatelnost spočteno stejným způsobem jako u měr nezaměstnanosti v období 2007–2011, tj. míra nezaměstnanosti = počet uchazečů o zaměstnání / počet ekonomicky aktivních obyvatel * 100.

² Nový způsob vykazování nezaměstnanosti od 1. 1. 2013. Podíl nezaměstnaných = počet uchazečů o zaměstnání / počet obyvatel ve věku 15 – 64 let * 100.

Stav nezaměstnanosti v jednotlivých obcích MAS je velmi diferencovaný. Z obr. 10 jsou zřejmé tři shluky obcí. Nejnižší míru nezaměstnanosti mají obce v západní části MAS. Směrem k východu se míra nezaměstnanosti zvyšuje a nejvyšší hodnoty vykazují obce Bystřice pod Lopeníkem (17,2 %) a Březová (20 %). Nejvyšší míru nezaměstnanosti (téměř 26 %) v ORP Uherský Brod vykazuje sousední Lopeník.

Srovnáme-li míru nezaměstnanosti v prosinci 2011 a v březnu 2014 (prosincové hodnoty nejsou dostupné a byly by vyšší), tak se situace zlepšila pouze v Horním Němčí a ve Slavkově. K největšímu zhoršení došlo v Březové.

Od roku 2012 je vykazován nový ukazatel, který nahrazuje míru nezaměstnanosti, tzv. podíl nezaměstnaných (podíl dostupných uchazečů o zaměstnání z osob ve věku 15–64). Jeho hodnoty jsou celkově o několik procent nižší než činila míra nezaměstnanosti.



Obr. 10: Míra nezaměstnanosti v MAS Východní Slovácko k 31. 3. 2014

Pramen: MPSV

Vysoká míra nezaměstnanosti v obcích MAS je dána zejména nesouladem v nabídce a poptávce po práci. Zatímco **počet uchazečů o zaměstnání** dosahuje v obcích v součtu hodnot v řádech tisíců, nabídka **volných pracovních míst** je minimální. Před recesí se pohybovala v řádech stovek, poté spíše v řádech desítek. Počet volných pracovních míst na území MAS registrovaných úřadem práce činil 140, z toho 109 v Uherském Brodě a 22 v Nivnici (skutečně volných pracovních míst je o něco více, protože ne všechny subjekty volná místa hlásí).

Pro hledání vhodných způsobů řešení nezaměstnanosti je nutné znát strukturu nezaměstnanosti. V tab. 18 jsou uvedeny základní ukazatele struktury nezaměstnanosti.

Tab. 18: Struktura nezaměstnanosti v MAS Východní Slovácko k 31. 3. 2014

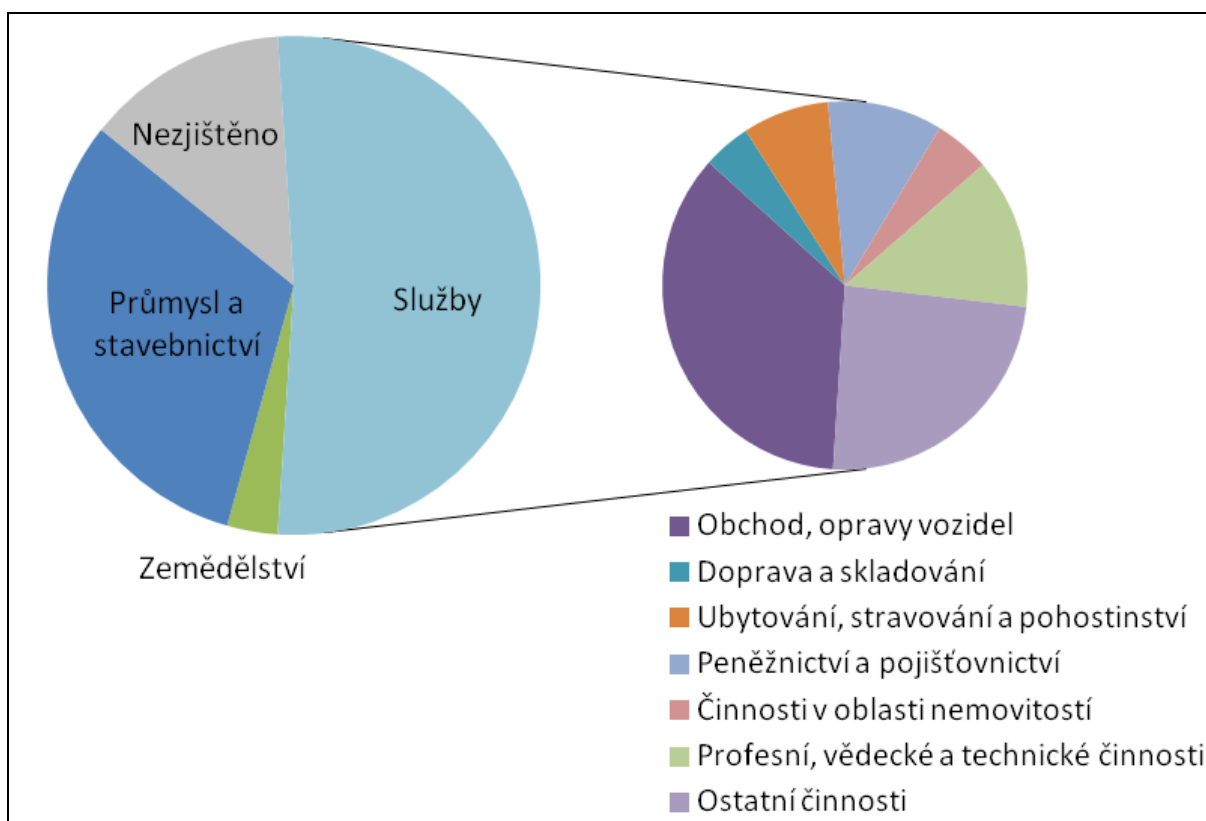
	Počet uchazečů o zaměstnání	Podíl nezaměstnaných z počtu obyvatel ve věku 15–64 let (v %)	Podíl nezaměstnaných žen na celkovém počtu uchazečů (v %)	Podíl uchazečů na 50 let na celkovém počtu uchazečů (v %)	Podíl osob nezaměstnaných (déle než 12 měsíců na celkovém počtu uchazečů (v %)	Podíl nezaměstnaných absolventů na celkovém počtu uchazečů (v %)	Počet uchazečů na 1 volné pracovní místo
Bánov	114	7,8	48,2	25,4	20,2	2,6	114,0
Březová	92	13,4	40,2	37,0	26,1	4,3	46,0
Bystřice pod Lopeníkem	59	10,6	42,4	37,3	25,4	3,4	*
Dolní Němčí	117	5,4	44,4	34,2	29,1	6,8	*
Horní Němčí	36	6,4	61,1	55,6	38,9	0,0	*
Korytná	63	9,8	50,8	38,1	27,0	6,3	*
Nivnice	125	5,4	56,8	24,8	28,8	4,0	5,7
Slavkov	30	6,8	53,3	26,7	33,3	0,0	6,0
Strání	174	6,9	46,0	23,0	33,3	5,7	*
Suchá Loz	52	7,1	36,5	28,8	25,0	3,8	*
Uherský Brod	824	7,2	47,9	28,4	38,0	4,7	7,6
Vlčnov	121	5,8	47,9	36,4	30,6	2,5	121,0
MAS Východní Slovácko	1807	7,0	47,7	29,9	32,9	4,4	12,9
ORP Uherský Brod	2654	7,3	47,0	30,1	35,4	4,5	12,0
Okres Uherské Hradiště	7552	7,7	48,1	28,7	38,2	5,3	14,0
Zlínský kraj	33921	8,6	45,8	29,3	39,8	5,4	16,5
ČR	608315	8,6	47,7	27,6	41,4	4,4	14,9

Pramen: Úřad práce ČR, MPSV.

Podíl nezaměstnaných žen dává rámcovou informaci, jakým směrem orientovat tvorbu nových pracovních míst. Podíl 47,7 % v rámci MAS je na úrovni všech vyšších celků. Mezi obcemi MAS vyniká Horní Němčí s velmi vysokým podílem nezaměstnaných žen. Nezaměstnané osoby nad 50 let často velmi obtížně hledají zaměstnání a často se stávají dlouhodobě nezaměstnanými. V případě MAS Východní Slovácko (resp. ORP Uherský Brod) jde o velmi vážný problém. Podíl nezaměstnaných uchazečů nad 50 let činí téměř 30 % a převyšuje tak průměr ČR. V Horním Němčí činí dokonce 55 %. Podíl dlouhodobě

nezaměstnaných (tj. osob nezaměstnaných déle než 12 měsíců) činí 32,9 %. Nejvyšší hodnoty dosáhlo opět Horní Němčí – na druhou stranu podíl nezaměstnaných v této obci není příliš vysoký; je zřejmé, že se zde vytvořila skupina osob, které mají problém s návratem na trh práce. Jde o hodnotu o něco nižší než za celé ORP či okres, ale opět o výrazně vyšší než činí hodnota za kraj a za ČR. Podíl nezaměstnaných absolventů odpovídá úrovni ČR.

Podnikatelskou aktivitu (tj. počet podnikatelských subjektů na 1 000 obyvatel) ovlivňuje zejména poloha a velikost obce. Hodnoty podnikatelské aktivity se v obcích MAS výrazněji liší – nejvyšší hodnotu má logicky město Uherský Brod (259), následovaná obcí Bánov (255) a Bystřice pod Lopeníkem (245). Naopak nejmenší hodnotu vykazuje obec Vlčnov (185). Všechny obce MAS dosahují v průměru 230 podnikatelských subjektů na 1 000 obyvatel, což je ve srovnání s ČR, kde je podnikatelská aktivita 259 podnikatelů na 1 000 osob, hodnota relativně vysoká. Hodnoty ukazatele o podnikatelské aktivitě mohou být v zkresleny tím, že řada podnikatelů sice má oprávnění k podnikání, ale podnikatelskou činnost neprovozuje. Struktura podnikatelských subjektů v MAS Východní Slovácko je znázorněna na obr. 11.



Obr. 11: Struktura podnikatelských subjektů v MAS Východní Slovácko k 31. 12. 2013

Pramen: MOS, ČSÚ

Počet pracovních míst koresponduje s velikostí obce. Nejvíce pracovních míst je v Uherském Brodě, a to přes 9 tis. Více než 1 tis. pracovních míst je v Nivnici. Naopak nejméně pracovních míst se nachází v Bystřici pod Lopeníkem a Horním Němčí (méně než 200).

Mezi největší podniky z hlediska zaměstnanosti a významu pro celý region jsou středně velké podniky s více než 50 zaměstnanci (což je cca 20 % podniků z celkového počtu podniků), ale i malé podniky lokalizované ve všech obcích MAS, kromě Suché Lozi.

Tab. 19: Nejvýznamnější podnikatelské subjekty a míra podnikatelské³ aktivity v obcích MAS Východní Slovácko (počty zaměstnanců jsou orientační a pouze u právnických osob, které mají správně uvedený název, ostatní nelze dohledat)

Obec	Podnikatelský subjekt (počet zaměstnanců)	Míra podnik. aktivity (2012)
Bánov	Lukrom plus, zemědělství (20–24)	255
	Nábytek Zálešák, výroba nábytku	
Březová	Moravská ústředna Brno, umělecká výroba	192
	AGRO BŘEZOVÁ s.r.o., chov masného skotu a prasat, pěstování obilovin (20–24)	
Bystřice p. Lop.	Liss, lisovna (20–24)	245
	Vyvos, zámečnická výroba (10–19)	
Dolní Němčí	Baťa, obuvnictví	217
	Formika, vstřikování plastů (20–24)	
	Kadlo, výroba těstovin	
	Agro Okluky, zemědělství (20–24)	
	Zevos, sušárna zemědělských plodin	
	Řeznictví Kadlček, řeznictví a uzenářství	
Horní Němčí	ZD – Agro Okluky, zemědělství + chov	191
Korytná	Zemědělské družstvo	196
	Kinoexport (20–24)	
Nivnice	LINEA a.s., potravinářská výroba (25–49)	206
	ZAS Nivnice, rostlinná, živočišná výroba; výroba el. energie	
	Teknia automotive, výlisky pro automobilový a elektrotechnický průmysl	
	Imtradex, a.s., skladové systémy (20–24)	
	Niveko, s.r.o., výroba bazénů (20–24)	
	Imopra, s.r.o., kovovýroba	
	Adria Gold, s.r.o., potravinářská výroba – zmrzliny (20–24)	
	Valve Control, s.r.o., průmyslové armatury a automatizace (20–24)	
	Filtration Technology, s.r.o., výroba a montáž olejových a bypass filtrů a filtračních zařízení pro průmyslovou výrobu (10–19)	
	Prufia spol. s r.o., stavební činnost (10–19)	
Slavkov	KASKO spol. s r.o., plastové výlisky	196
	KASKO – FORMY spol. s r.o., výroba forem a nástrojů (20–24)	
	Obch. Společnost KREDIT, spol. s r.o., skladové a regálové systémy	
	STAMIT, s.r.o., kovoobrábění (25–49)	
	Emit – CZ s.r.o., chráněná dílna	
Strání	Moravské sklárny Květná, výroba skla (20–24)	192
	Santra, výroba kovo dřevo	
	V.S.B.P., kovovýroba, montáž (20–24)	
Suchá Loz	Bissolo Gabriele REP.Ceca, s.r.o. (20–24)	193
Uherský Brod	Slovácké strojírny, a.s.	259
	Česká zbrojovka, a.s.	
	Teknia Uherský Brod, a.s.	
	Raciola-Jehlička, s.r.o. (25–49)	
	Tekoo, s.r.o. (25–49)	

³ Podíl počtu podnikatelských subjektů k počtu obyvatel

Obec	Podnikatelský subjekt (počet zaměstnanců)	Míra podnik. aktivity (2012)
	EGP Invest, s.r.o. (25–49)	
	3V & H, s.r.o. (25–49)	
	Ditipo, a.s. (20–24)	
	Rumpold UHB, s.r.o. (20–24)	
	Rojal, s.r.o. (20–24)	
	Voma, s.r.o. (20–24)	
	Zemaspol Uherský Brod, a.s. (20–24)	
	Pivovar Janáček, a.s. (20–24)	
	<i>98 právnických osob a další fyzické osoby</i>	
Vlčnov	Vlčnovská zemědělská a.s., zemědělská činnost (20–24)	185
	Araver, prodej a servis vozů (20–24)	
	Pekárna Javor, pečení pečiva	

Pramen: Dotazníkové šetření v obcích; MOS ČSÚ

Problémem příhraničních oblastí byl v posledních 20 letech odliv různých ekonomických aktivit, ale i služeb, a to jak z důvodu transformace hospodářství, tak i nedostatečné poptávky po vybraných službách v menších obcích. Proto je v obcích MAS řada objektů **brownfields**⁴, z nichž některé jsou v současné době nabízeny jako volné objekty pro podnikání (viz tab. 20). Tyto objekty pro podnikání jsou lokalizovány na území sedmi obcí, v dalších obcích se nachází neobydlené domy, které je možné pro podnikání rovněž využít. Volné pozemky pro podnikání se nacházejí na území deseti obcí, vlastnická struktura je různá – buď jsou pozemky ve vlastnictví obce nebo v soukromém vlastnictví, což může být překážka pro využití pozemků. Další překážkou pro rozvoj podnikání je neexistence technických sítí na pozemcích vymezených pro rozvoj podnikání.

Tab. 20: Volné objekty/pozemky pro podnikání

Název obce	objekty pro podnikání	druh, velikost, vlastnictví	pozemky pro podnikání	rozloha, vlastnictví
Bánov	ne	---	ano	43 968 m ² , soukromé 53 001 m ² , soukromé
Březová	ano	Strojírenské, 200 m ² , obecní	ano	24 350 m ² , soukromé
Bystřice p. Lop.	ano	Bývalá MŠ, 300 m ² , obecní Část areálu bývalého ZD	ano	100 000 m ² , obecní, soukromé
Dolní Němčí	ne	---	ano	65 000 m ² , soukromé
Horní Němčí	ne	---	ne	---
Korytná	ano	dva domy, 258 m ² a 150 m ² , obecní Budova v ZD, družstevní	ano	4 500 m ² , soukromé
Nivnice	ne	---	ano	smíšená obytná zóna na konci ul. Zámostí, soukromé
Slavkov	ano	Hotel Karpaty, soukromé	ano	15 000 m ² , soukromé

⁴ Brownfields jsou pozemky a budovy, které ztratily svoje původní využití nebo jsou málo využité. Často mají – nebo se předpokládá, že mají – ekologické poškození a zdevastované výrobní i jiné budovy.

Název obce	objekty pro podnikání	druh, velikost, vlastnictví	pozemky pro podnikání	rozloha, vlastnictví
Strání	ano	Chronotechna, 1500 m ² , soukromé	ano	Bývalý státní statek, 10 000 m ² , soukromý
		Státní statek, 2000 m ² , soukromé		Prostor u sběrného dvora, 10 000 m ² , obecní
				Areál bývalé Chronotechny, 2 500 m ² , soukromý
				Ovčárna nad obcí, 200 000 m ² , obecní
Suchá Loz	ano	Dům č. p. 290, 200 m ² , obecní	ano	30 000 m ² , obecní
Uh. Brod	ano	stavba obč. vybavení čp. 104, Masarykovo nám., Uherský Brod, 169 m ² , obecní	ano	20 000 (ÚP – P9), Město Uherský Brod
		stavba obč. vybavení čp. 105, Masarykovo nám., Uherský Brod, 59 m ² , obecní		86 000 (ÚP – V6), Město Uherský Brod (21 tis. m ²) + soukr. vlastníci
Vlčnov	ne	---	ne	---

Pramen: dotazníkové šetření v obcích

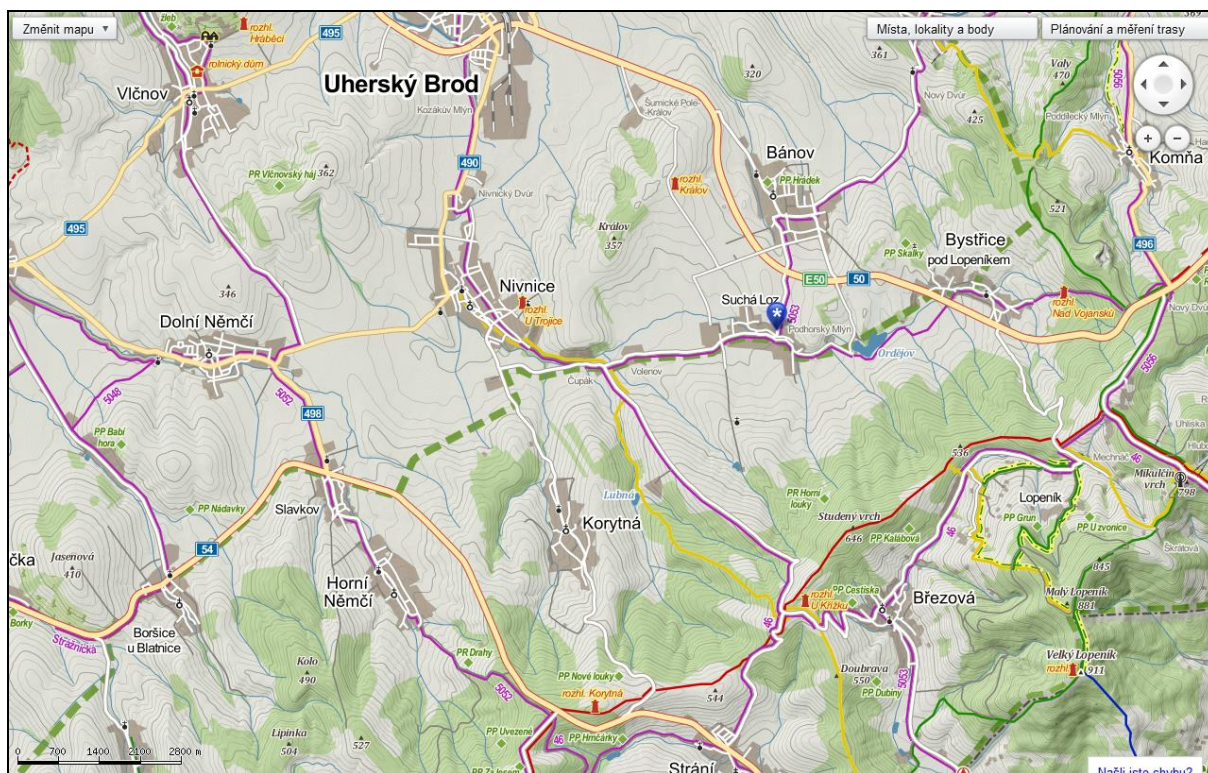
Mezi další překážky v rozvoji podnikání patří dle názorů samotných podnikatelů zejména pokles poptávky, silná konkurence a také druhotná platební neschopnost. Některé podniky také trápí nedostatek kvalifikovaných pracovníků či ztráta trhů. Přes některé nepříznivé faktory ovlivňující podnikání v obcích MAS, plánují téměř ¾ z 18 podniků, které se zúčastnily dotazníkového šetření, rozšíření výroby nebo služeb a rekonstrukci současných objektů či zařízení. Téměř polovina těchto podniků plánuje rozšířit výrobu nebo služby do jiné činnosti. Rozvoji podnikání v regionu by podle názorů respondentů pomohla propagace regionu (25 %), informační servis (19 %) i zlepšení dopravní a technické infrastruktury (19 %) a vstřícnější postoj města obcí (16 %).

Situace na trhu práce není v obcích MAS příliš příznivá, avšak plně odpovídá vývoji v celém Zlínském kraji, kde je vyšší nezaměstnanost než v ČR. Problémem je vysoká nezaměstnanost v odlehlejších obcích u hranice se Slovenskem. I z tohoto důvodu je poměrně vysoká vyjíždka do zaměstnání z obcí MAS do Uherského Brodu a Uherského Hradiště, což jsou lokální centra pro zajištění služeb, silné jsou i vazby na Slovensko. Služby jsou totiž z hlediska zaměstnanosti v obcích MAS poddimenzované, nižší je i podnikatelská aktivita. V obcích MAS se nachází i řada volných pozemků nebo objektů pro podnikání, některé však nejsou zasítované nebo jejich vyžití brání struktura vlastníků, ekologická zátěž či jiné faktory.

Cestovní ruch

Celé území MAS Východní Slovácko má velmi dobré přírodní i kulturní podmínky pro rozvoj cestovního ruchu. Obecně je ale toto území svým charakterem spíše vhodné pro rozvoj udržitelného až dokonce ekologického cestovního ruchu. Pokud se ale na potenciál území podíváme detailněji dle úrovně jednotlivých obcí, tak lze konstatovat, že přírodní potenciál obcí se v území MAS zvyšuje směrem ke státní hranici se Slovenskem a kulturní potenciál

naopak – od hranic až k Nivnici, Vlčnovu a Uherskému Brodu. Sama obec Vlčnov má svojí Jízdu králů v oblasti kultury dokonce národní až mezinárodní význam.



Obr. 12: Území MAS Východní Slovácko (značené turistické trasy a cyklotrasy)

Pramen: www.mapy.cz

Přírodnímu potenciálu území dominuje krajina Bílých Karpat. Ta nabízí řadu možností pro pěší turistiku, cykloturistiku a hipoturistiku (jezdeckou turistiku), v zimě při dobrých sněhových podmínkách se nabízí velmi dobré podmínky pro běžecké i sjezdové lyžování. Část území MAS Východní Slovácko (7 obcí) se rozkládá v CHKO Bílé Karpaty, které byly pro své přírodní bohatství, harmonickou krajinu, dochovanou lidovou architekturu a národopisný význam v roce 1996 začleněny do souboru celosvětového kulturního dědictví a byly vyhlášeny Biosférickou rezervací UNESCO. Na území MAS Východní Slovácko se dále nachází šest přírodních rezervací.

Příznivé **přírodní podmínky** a vhodný reliéf umožnily vytvoření sítě turistických stezek, po nichž lze dosáhnout nejvyšších poloh Bílých Karpat, ať již je to vrchol Velké Javořiny (970 m n. m.) nebo druhý nejvyšší bělokarpatský vrch Velký Lopeník (911 m n. m.), na jehož vrcholu stojí dřevěná rozhledna. Menších rozhleden je na území MAS rozmístěno několik – rozhledna U Křížku u obce Březová, rozhledna Korytná, rozhledna Nad Vojanskú u obce Bystřice pod Lopeníkem, rozhledna Králův u obce Bánov, rozhledna U Trojice u obce Nivnice a rozhledna Hraběcí u obce Vlčnov.

V atraktivním reliéfu byla vybudována i síť cyklotras a cyklostezek, které často propojují jednotlivé obce (i když ne všechny), přírodní památky a atraktivní cestovního ruchu. Celému území dominuje dálková Beskydsko-karpatská cyklomagistrála, která se táhne podél česko-slovenské hranice od severu k jihu. Na magistrálu navazují následující značené cyklotrasy: trasa č. 5049 (přes Uherský Brod), trasa č. 5052, Uherskohradištská: Vlčnov – Dolní Němčí – Slavkov – Horní Němčí, trasa č. 5048 (přes Dolní Němčí), trasa č. 5053 J. A. Komenského:

Uherský Brod – Nivnice – Suchá Loz – Bystřice pod Lopeníkem, odbočka na Bánov. Tyto trasy ale nejsou dostatečně provázány.

V letní sezóně je možné využívat několik koupališť (přírodní i umělé) různé kvality, které se nachází v cca polovině obcí z území MAS. Celoročně je v provozu aquapark v Uherském Brodě. Naopak v zimní sezóně lze zase využívat několik běžkařských tratí, které vedou po státní hranici či po úpatí Bílých Karpat. V obci Strání je také jedno malé lyžařské středisko sjezdového lyžování. Další podobná střediska jsou hned v obcích za hranicemi území MAS (např. Lopeník nebo Vápenice).

Obrovské **kulturní bohatství** území představuje zejména Jízda králů v obci Vlčnov, která byla v roce 2011 zapsaná na seznam nehmotného dědictví UNESCO a i díky tomu je dnes velmi turisticky navštěvovanou akcí.

Z atraktivních míst MAS lze dále zmínit Bartkův mlýn – rodné místo Jana Ámose Komenského v Nivnici. Nedaleko rodného místa se nachází Špačkův dům č. p. 137, v němž je umístěna místní národopisná expozice nazvaná Nivnická selská jizba nebo barokní farní kostel zasvěcený sv. Andělům strážným, čtyři barokní kaple a další pamětihodnosti. V celém regionu je i řada dalších nezmapovaných sakrálních staveb a památek (např. křížky), jejichž technický stav není často příliš vyhovující.

Vzhledem k charakteru území, které má velký rekreační potenciál (vhodné podmínky pro měkkou, rozptýlenou rekreaci, využívající mimořádně dochovaný krajinný ráz a svéráznou lidovou kulturu, relativně hustou síť řádně značených pěších turistických cest v území) **je vhodné rozvíjet zejména šetrné formy cestovního ruchu** jako jeden z podpůrných pilířů místní ekonomiky. Zatím jsou tyto formy zde slabě rozvíjeny, což má za následek i nedostatek adekvátní infrastruktury a služeb (např. v agroturistice⁵ nebo v hipoturistice).

V posledních letech se také ve venkovských oblastech začíná klást čím dál větší důraz na rozvoj agroturistiky (v oblasti Bílých Karpat obzvláště) a gastroturistiky, pro což MAS Východní Slovácko má výborné předpoklady. Území MAS představuje území, kde se snoubí jak vinařská oblast Slovácka (obec Vlčnov a Uherský Brod), tak území, kde začínají dominovat ovocné destiláty.

Výhodná je kombinace různých typů ubytovacích zařízení (hotel, penzion, ubytování v soukromí, agroturistika, kemp) s vazbou na gastroturistiku a místní lidovou kulturu (např. na prodej produktů místního zemědělství a řemesel) a rozvoj poznávací turistiky, a to jak pro rozvoj místního podnikání, tak pro zachování rázu krajiny. Důležitá je i propagace různých kulturních, sportovních i jiných akcí. **V propagaci aktivit, rozvoji vybrané turistické infrastruktury a službách (zejména z oblasti šetrné turistiky) je možné spatřovat bariéry pro rozvoj cestovního ruchu.**

Hromadných ubytovacích zařízení se nachází na území MAS 17 a dalších 15 v Uherském Brodě s celkovým počtem 1 169 lůžek. Objektů individuální rekreace – chat a chalup – je v obcích 755. Turistické informační centrum se nachází ve čtyřech obcích.

⁵ Turistické nebo rekreační pobyty na venkově na rodinných farmách; cílem je poznávání alternativních způsobů života, tradiční výroby potravin, kontakt s přírodou, jízda na kole, na koni, apod.

Tab. 21: Infrastruktura pro cestovní ruch

Obec	Počet hromadných ubyt. zařízení	Počet lůžek v ubyt. zařízeních	Objekty indiv. rekreace celkem	z toho		TIC
				chaty	chalupy	
Bánov	1	27	5	3	2	ne
Březová	0	0	28	21	7	ano
Bystřice p. Lop.	1	80	122	71	51	ne
Dolní Němčí	1	29	3	0	3	ne
Horní Němčí	1	20	54	2	52	ne
Korytná	0	0	40	23	17	ne
Nivnice	3	130	51	51	0	ne
Slavkov	0	0	8	0	8	ne
Strání	6	85	15	13	2	ano
Suchá Loz	2	110	0	0	0	ne
Uherský Brod	15	646	379			ano
Vlčnov	2	42	50	20	30	ano

Pramen: dotazníkové šetření v obcích 2014

Výhodou území je existence krajské **Centrály cestovního ruchu Východní Moravy (CCRVM)** se sídlem ve Zlíně, která napomáhá ekonomickému rozvoji kraje a zaměstnanosti, zvýšení návštěvnosti kraje v jeho jednotlivých turistických oblastech a vytváření sítě partnerství a služeb. CCRVM jako organizace cestovního ruchu koordinuje rozvoj, propagaci a prezentaci cestovního ruchu v turistickém regionu Východní Morava a zaměřuje se na maximální využití turistického potenciálu území. Aktuální informace o dění v regionu Slovácko je možné nalézt na webu: <http://www.vychodni-morava.cz/lokalita/8/slovacko>.

Další subjektem, který se dlouhodobě snaží vytvářet profesionální destinační management v oblasti celého Slovácka je **Region Slovácko – sdružení pro rozvoj cestovního ruchu** (www.slovacko.cz), které sídlí v Uherském Hradišti. Tato organizace se snaží koordinovat rozvoj, propagaci a prezentaci cestovního ruchu v turistické oblasti Slovácko. Bohužel v posledních letech jsou aktivity v této organizaci významně redukovány. **Navázání užší spolupráci na úrovni MAS Východní Slovácko a CCRVM (případně i s regionem Slovácko) při budoucím rozvoji cestovního ruchu je velmi žádoucí.**

Celkově lze konstatovat, že území MAS se nachází v poměrně přírodně i kulturně atraktivní poloze, která ale prozatím nebyla příliš turisticky využívána, díky čemuž se i objevují rezervy v budování potřebné turistické infrastruktury a služeb. Svým charakterem se jedná zejména o území vhodné pro rozvoj šetrných forem cestovního ruchu (agroturistika, pěší, cyklo a hipoturistika, gastroturistika apod.).

Životní prostředí

Na území MAS Východní Slovácko se nachází Chráněná krajinná oblast Bílé Karpaty. Ta představuje mimořádnou oblast mezi velkoplošnými chráněnými územími ČR. Celá oblast byla po mnoho staletí kultivována člověkem. Přesto se zde dochovaly mimořádně cenné přírodní hodnoty a na mnoha místech lze hovořit o harmonické krajině. Pro přírodní a krajinné kvality byly Bílé Karpaty zařazeny mezi evropské biosférické rezervace UNESCO. Výsledkem historického odlesnění jsou tisíce hektarů jedinečných květnatých luk s roztroušenými dřevinami, představující dnes typický krajinný ráz Bílých Karpat. Z přírodovědného hlediska jsou tyto květnaté karpatské louky

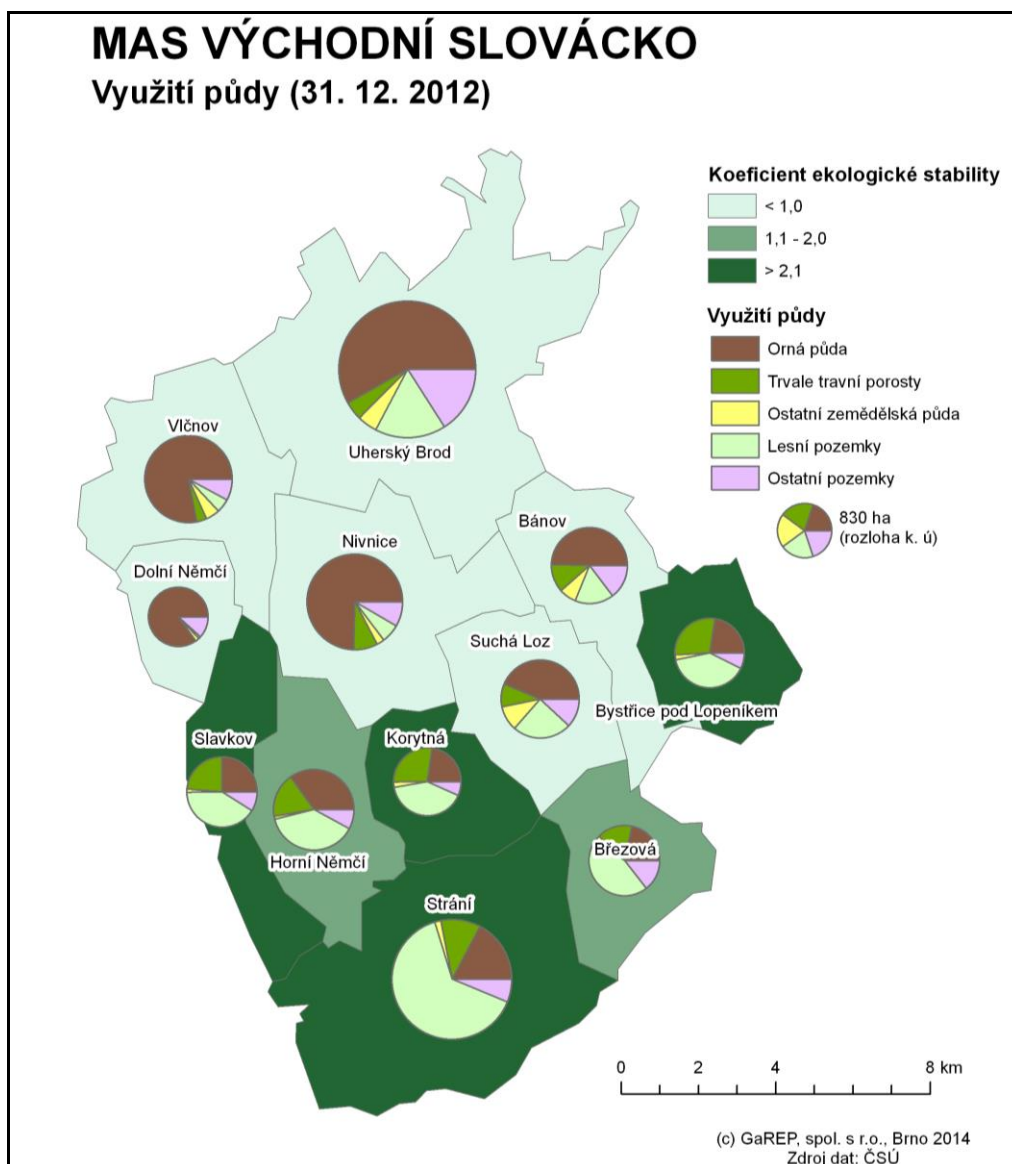
pozoruhodné především bohatostí rostlinných společenstev s vysokým zastoupením kriticky ohrožených druhů rostlin. Dalším neméně cenným prvkem jsou rozsáhlé lesní komplexy v centrální a severní části pohoří s celou řadou typických prvků karpatské květeny i fauny.

Tab. 22: Seznam ZCHÚ na území MAS

Chráněné krajinné oblasti	Bílé Karpaty
Národní přírodní rezervace	Javorina
Přírodní rezervace	Nová hora, Horní louky, Kovářův žleb, Vlčnovský háj
Přírodní památky	Hrádek, Kalábová, Skalky, Cestiska, Dubiny, Bahulské jamy, Drahy, Uvezené, Za lesem, Nové louky, Dolnoněmčanské louky, Porážky, Sviní hnízdo, Hrnčárky, Mechnáčky, Vápenky, Záhumenice

Pramen: AOPK ČR

Na území MAS zasahuje CHKO do území těchto obcí: Bánov, Březová, Bystřice p. Lop., Horní Němčí, Korytná, Nivnice, Slavkov, Strání, Suchá Loz. CHKO Bílé Karpaty zasahují také do území dalších MAS a to: MAS Strážnicko, MAS Horňácko a Ostrožsko, MAS Bojkovsko, MAS Luhačovské Zálesí, MAS Ploština.



Obr. 13: Využití půdy v MAS Východní Slovácko

Pramen: ČSÚ

Celková rozloha území MAS je 25 345 ha. Orná půda se celkem rozkládá na 45 % rozlohy (11 461 ha). Dále se v krajině nejčastěji vyskytují lesy 29 % (7 344 ha) a trvalé travní porosty 11 % (2 927 ha). Toto rozdělení je dáno historicky, kdy se v minulosti původní lesní společenstva vykácela pro získání území na pěstování rostlin a chov dobytka.

Charakter krajiny je členitý. Nejnižší je položená severní oblast území, nadmořská výška se zvyšuje směrem na jih ke státní hranici se Slovenskou republikou. V území se nadmořská výška pohybuje v rozmezí cca 200–960 m. Nejvyšším bodem je hora Velká Javořina (970 m n. m.) poblíž obce Strání, která je zároveň nejvyšším bodem Bílých Karpat.

Území je v porovnání s ČR bohatší na srážky. Nejvíce bohatá je oblast na jihu s vyšší nadmořskou výškou. Průměrný roční úhrn srážek dosahuje hodnot 600–1000 mm⁶. Průměrná roční teplota se pohybuje od 7–9 °C⁷ a naopak s vyšší nadmořskou výškou postupně klesá. Dle Quitta⁸ se zde vyskytuje 6 typů klimatických oblastí – jedná se o oblasti T2, MT10, MT9, MT5, MT2 a CH7.

Největší řekou zasahující do území je Olšava s průměrným ročním průtokem 2,14 m³/s (měřeno ve stanici Uherský Brod)⁹. Ta protéká z členských obcí MAS pouze městem Uherský Brod. Na území se vyskytuje i velká řada malých vodních toků, které odvádí srážky z pohoří Bílých Karpat. Z hlediska povodí spadá celé území do povodí řeky Moravy a úmoří Černého moře. Problémem území je špatná hladina podzemních vod, která je způsobena z tohoto pohledu špatnou geologickou skladbou (nedostatečná je zejména v Suché Lozi a Korytné).

Geologicky je území tvořeno především flyšovými pásmem Západních Karpat. Flyše se skládá především z pískovců a jílu, které tvoří sedimentární vrstvy. Časté jsou i další příměsi (prachovce, slínovce, vápence, slepence). Díky geologické skladbě jsou na území zaznamenány i sesuvy půd. Úrodnost území tvořených na flyšovém podkladě je poměrně nízká, problematická je i špatná retenční schopnost, flyše neumožňují dostatečnou propustnost a vsakování vod. Vyšší úrodnost půd je především v oblasti kolem Uherského Brodu, kde jsou půdy více hlinité.

Polovina obcí se potýká s větrnou erozí, která v nich vytváří významný problém pro hospodářství i život v obcích (Bánov, Bystřice p. Lop., Suchá Loz, Nivnice, Korytná, Dolní Němčí).

Kvalita životního prostředí je ovlivněna výskytem CHKO, to umožňuje klást vyšší nároky na čistotu produkce. Negativně se projevují na kvalitě prostředí kotelny pro vytápění obytných domů, v některých obcích nevybudovaná kanalizační síť a nadměrná silniční doprava, především na silnici I/50. Dvě obce navíc na svém území identifikovaly významnější znečišťovatele a to obec Strání (bývalý areál Chronotechny – znečištění půdy) a Uherský Brod (voda - Raciola, velké podniky). Intenzivnější zemědělská produkce navíc usnadňuje větrnou i vodní erozi půd a kontaminuje chemickými látkami již tak malé zásoby podzemních a povrchových vod. Intenzivní problémy s větrnou erozí jsou zaznamenány v obcích Bánov, Bystřice p. Lop., Suchá Loz, Nivnice, Korytná, Dolní Němčí.

Z hlediska koeficientu ekologické stability dosahuje celé území hodnoty 0,83 – což svědčí o území intenzivně využívaném z hlediska zemědělství a přírodní ekosystémy zde mají již

⁶ ČHMÚ – průměrný roční úhrn srážek 1961-1990

⁷ ČHMÚ – průměrná roční teplota vzduchu za období 1961-1990

⁸ Evžen Quitt – Klimatické oblasti Československa 1971

⁹ Evidenční list hlásného profilu č. 349

oslabené autoregulační mechanismy. Nejhorší je v tomto ohledu situace především v obcích Dolní Němčí (0,05!), Vlčnov (0,17) a Nivnice (0,23).

Veřejná správa

Správní příslušnost obcí

Všechny obce z území MAS spadají do správního obvodu obce s rozšířenou působností i obce s pověřeným obecním úřadem Uherský Brod. V Uherském Brodě se nachází i územní pracoviště Finančního úřadu pro Zlínský kraj. Vzhledem k populační velikosti obcí má většina obecních úřadů matriku. Pouze Uherský Brod a Strání mají více místních částí obce.

Tab. 23: Příslušnost ke stavebním úřadům a matrikám a počet částí obce

Název obce	Stavební úřad	Matrika	Části obce
Bánov	Uherský Brod	Bánov	1
Březová	Strání	Březová	1
Bystřice p. Lop.	Uherský Brod	Bánov	1
Dolní Němčí	Hluk	Dolní Němčí	1
Horní Němčí	Hluk	Horní Němčí	1
Korytná	Uherský Brod	Korytná	1
Nivnice	Uherský Brod	Nivnice	1
Slavkov	Hluk	Horní Němčí	1
Strání	Strání	Strání	2 (Květná, Strání)
Suchá Loz	Uherský Brod	Bánov	1
Uh. Brod	Uherský Brod	Uherský Brod	5 (Havřice, Maršov, Těšov, Uherský Brod, Újezdec)
Vlčnov	Uherský Brod	Vlčnov	1

Pramen: www.uir.cz

Bezpečnost

V rámci území MAS zřizuje obecní/městskou policii pouze město Uherský Brod. Uherský Brod má rovněž zpracovanou Koncepti prevence kriminality města na léta 2013 až 2014. Koncepte identifikuje několik lokalit se sociálně vyloučenými obyvateli. Uvádí, že ve městě je v současné době registrováno cca 207 osob bez přístřeší. Specifickým problémem je vykrádání chat v přilehlých chatových oblastech (cca 1000 chat a rekreačních objektů). Počet řešených přestupků v přepočtu na počet obyvatel byl v Uherském Brodě v letech 2011 a 2012 více než dvojnásobně větší než u zbývajících území MAS. Nejčastějšími přestupky jsou přestupky proti bezpečnosti a plynulosti silničního provozu (na území MAS je relativně rozsáhlá síť silnic I. třídy) a dále přestupky proti majetku.

Celé území MAS spadá do obvodního oddělení Policie ČR v Uherském Brodě. Míra kriminality v roce 2013 činila 120 trestných činů v přepočtu na 10 tis. obyvatel, což odpovídá 40 % úrovně ČR. Dominují majetkové trestné činy.

Na kriminalitu má vliv zejména existence silnic I/50 a I/54, ale také komunikace vedoucí přes hraniční přechod Březová – Nová Bošáca. Na nich je zaznamenáván zvýšený tranzit kriminálně závadových osob a nájezd pachatelů protiprávního jednání, kteří po spáchané trestné činnosti téměř okamžitě opouští Českou republiku. Problém je zejména propustnost hranice a neexistence kontroly obyvatel spolu se slabou dostupností Policie ČR.

Na obou silnicích I. třídy, které usnadňují tranzit přes území, je častá nepřiměřená rychlost jízdy. Důsledkem je zvýšená dopravní nehodovost. Dle bezpečnostní analýzy Policie ČR zařazené v rámci zmiňované koncepce prevence kriminality je nicméně bezpečnostní situace území stabilizována a bez závažnějších mimořádných událostí.

Preventivní akce probíhají ve 2/3 obcí MAS. Polovina obcí identifikovala dopravně nebezpečná místa. Jde o různorodé záležitosti od přechodů pro chodce, napojení místních komunikací po místa se špatnou viditelností. Z hlediska dopravní bezpečnosti je rizikový i technický stav místních komunikací a účelových komunikací v obcích.

Tab. 24: Dopravně nebezpečná místa

Obec	Specifikace problémových míst
Bystřice pod Lopeníkem	Silnice I/50
Dolní Němčí	Zatáčka na vjezd do obce
Nivnice	Nepřehledná křižovatka na Hůrce (křižovatka II/490 a III/4981)
Slavkov	Hlavní křižovatka – silnice I/54, II/498, III/05417. Chybí přechod pro chodce, část chodníku.
Strání	Střet s I/54 – vjezd na hlavní komunikaci.
Uherský Brod	Nenasvětlené přechody pro chodce. Světelná křižovatka – projekt na převedení chodců na lávku.

Pramen: dotazníkové šetření v obcích

2.2 NÁZORY AKTÉRŮ NA STAV ÚZEMÍ

Názory obyvatel

Dotazníkového šetření obyvatel obcí MAS se zúčastnilo celkem 448 osob, z toho 103 z Uherského Brodu a 345 z ostatních obcí. Kromě Uherského Brodu se šetření masivněji zúčastnili především obyvatelé Nivnice (81 osob, tj. 18 % dotázaných) a Bánova (58 osob, tj. 13 %). V dalších obcích již byla návratnost dotazníků menší.

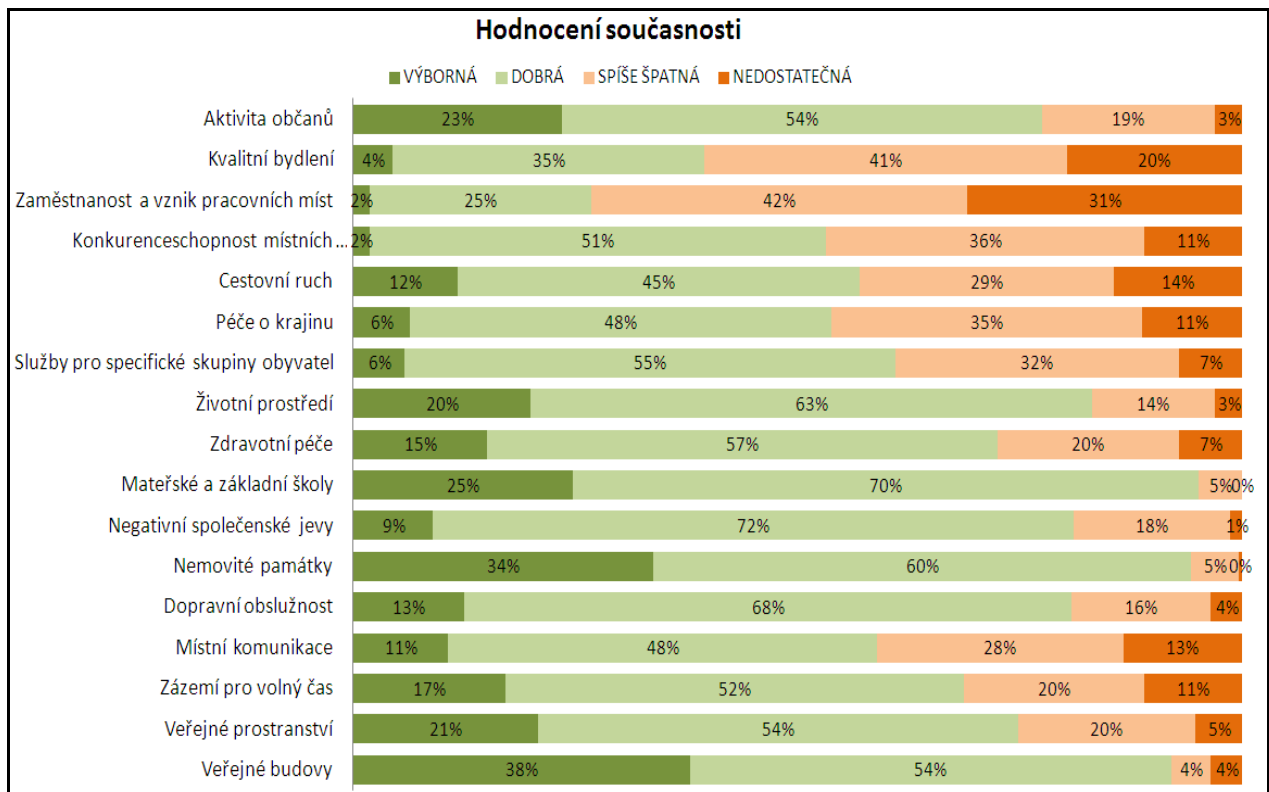
Do šetření se zapojila především skupina obyvatel ve věku 41–60 let (32,1 % respondentů) a 26–40 let (také 30,8 %). Senioři (61 a více let) se zapojovali poměrně málo (14,1 %), osoby do 18 let zcela okrajově (3,3 %). Z hlediska ekonomické aktivity byla polovina respondentů zaměstnaných, dalšími relativně významnými skupinami byli senioři a studenti (shodně po 15,2 %); jiné skupiny se zapojovaly relativně málo.

V dalším textu bude zvlášť hodnocena situace v Uherském Brodě a zvlášť v souhrnu za ostatní obce, protože vzhledem k velikosti města Uherský Brod (je zhruba pětikrát větší než další největší obce) v něm panují výrazně jiné podmínky než v ostatních obcích, a tudíž nelze výsledky dost dobře analyzovat společně.

Určité **projekty realizované v rámci MAS** znají spíše obyvatelé ostatních obcí – 32 % z nich, zatímco v Uherském Brodě zná takový projekt pouze 6 % respondentů, tedy přibližně pětikrát nižší podíl osob než v ostatních obcích. Je to do jisté míry dáno charakterem obcí, kdy v malých obcích se realizuje méně projektů a jejich realizace je tedy více zřetelná než ve větším městě, kde se projektů každoročně realizuje celá řada. Důvodem může být i obecně vyšší zájem obyvatel venkova než obyvatel větších měst o dění v obci. Mezi jednotlivými obcemi se projeví značné rozdíly. Zatímco ve Slavkově zná nějaký projekt 85 % dotázaných a v Horním Němčí 60 %, v Dolním Němčí je to pouze 8 %. Důvodem je buďto (ne)zájem obyvatel, nebo způsob prezentace a propagace projektů ze strany realizátorů a MAS.

Z konkrétních projektů jmenovali respondenti z ostatních obcí především **kompostárny** (10 %), **rozhledny** (9 %), **cyklostezky** (7 %) a **rekonstrukce veřejných prostor** (ZŠ, MŠ, zastávky apod.; 7 %). V Uherském Brodě uvedlo konkrétní projekt pouze 6 osob – dvě rozhlednu, dvě cyklostezku, jedna nákup krojů a jedna stadion Orla.

Co se týče života v obcích, jsou obyvatelé ostatních obcí nejvíce **spokojeni** se stavem mateřských a základních škol – kladně je hodnotí celkem 95 % respondentů (tedy považují situaci za výbornou nebo dobrou). To souvisí s prostorovým rozložením škol na území MAS a s jejich kapacitami. S nemovitými památkami je spokojeno 94 % respondentů, veřejné budovy kladně hodnotí 92 % respondentů (z toho 38 % respondentů situaci považuje dokonce za výbornou). Dále jsou obyvatelé často spokojeni s životním prostředím (83 %), dopravní obslužností (81 %; vysokou spokojenost potvrzuje i šetření mezi starosty obcí) a absencí negativních společenských jevů (81 %). Podobně jako v ostatních obcích jsou i v Uherském Brodě nejvíce spokojeni s nemovitými památkami (95 % respondentů) a s veřejnými budovami (90 %); s mateřskými a základními školami je spokojeno 83 % respondentů. Překvapivě vysoký je podíl obyvatel spokojených s aktivitou občanů (85 %, zatímco v ostatních obcích 77 %; přitom obecně bývají občané aktivnější spíše v malých obcích – míra aktivity však s mírou spokojenosti s ní nemusí zcela souviset).



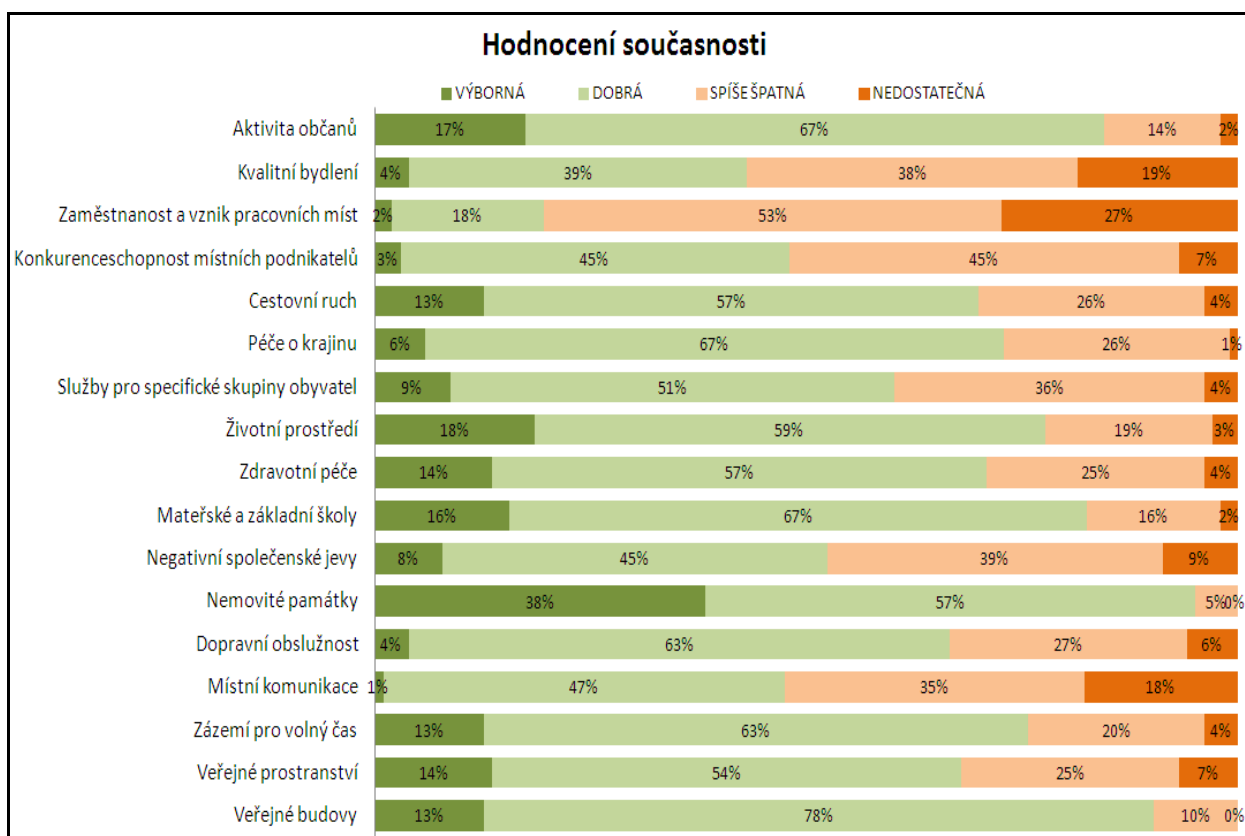
Obr. 14: Hodnocení jednotlivých aspektů života v obci obyvateli „ostatních“ obcí

Pramen: Dotazníkové šetření mezi obyvateli MAS, 2014

Nejvíce **nespokojeni** jsou obyvatelé ostatních obcí se zaměstnaností a vznikem pracovních míst (za spíše špatnou nebo nedostatečnou považuje situaci 73 % respondentů) a s kvalitou bydlení (61 %). Již výrazně méně jsou nespokojeni s konkurenceschopností místních podnikatelů, se stavem péče o krajinu a s cestovním ruchem; u všech těchto kategorií je však nespokojeno více než 40 % respondentů. V Uherském Brodě se nespokojenost koncentruje velmi výrazně na zaměstnanost a vznik pracovních míst (80 %), s jinými skutečnostmi byli

respondenti nespokojeni méně (kvalitní bydlení 57 %, místní komunikace 53 %, konkurenceschopnost místních podnikatelů 52 %).

Na svých obcích si respondenti z ostatních obcí zdaleka **nejvíce cení** kvalitního životního prostředí (41 % dotázaných), jehož předpokladem je především okolní krajina. S výrazným odstupem následují sousedské vztahy (18 %), objekty občanské vybavenosti (18 %), doprava (infrastruktura i bezpečnost; 17 %) a kulturního dědictví, tradic a společenských akcí (16 %). Také obyvatelé Uherského Brodu uváděli poměrně často životní prostředí (40 %), i když nejvíce oceňují dopravní infrastrukturu (48 %). Dále ve větší míře zmiňovali kulturní zařízení a kulturní akce (30 %) a volnočasovou infrastrukturu (aquapark, zimní stadion, hvězdárnu; 27 %), tedy skutečnosti související zejména s vybaveností města. Sousedské vztahy oceňuje pouze 10 % respondentů.



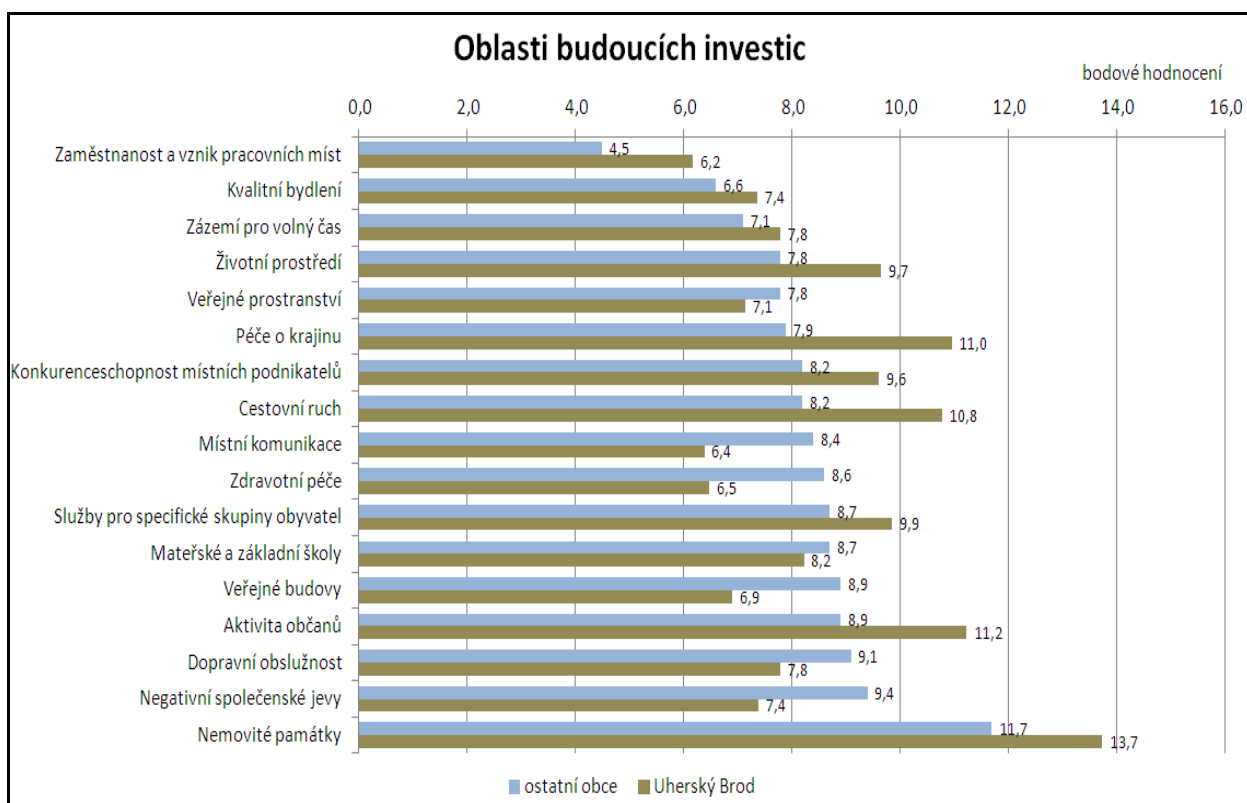
Obr. 15: Hodnocení jednotlivých aspektů života v obci obyvateli Uherského Brodu

Pramen: Dotazníkové šetření mezi obyvateli MAS, 2014

Do budoucna by se v ostatních obcích mělo **nejvíce investovat** do zaměstnanosti a vzniku pracovních míst, kvalitního bydlení, zázemí pro volný čas, veřejných prostranství, životního prostředí a péče o krajinu. Jedná se převážně o skutečnosti, s nimiž jsou dotázaní obyvatelé nejvíce nespokojeni; toto pořadí však zcela neodpovídá analyticky zjištěným skutečnostem, které by bylo na území MAS potřeba řešit. Naopak oblasti, s nimiž jsou obyvatelé spokojeni, pro ně většinou investičními prioritami nejsou (památky, absence negativních společenských jevů, dopravní obslužnost, veřejné budovy apod.). V Uherském Brodě je stejně jako v ostatních obcích prioritou především zaměstnanost a vznik pracovních míst, další často zmiňované oblasti se však již liší – jde o místní komunikace, zdravotní péči a veřejné budovy. Nejméně respondenti uváděli, že by se mělo investovat do nemovitých památek, aktivit občanů, péče o krajinu a cestovní ruch. Nejvíce se respondenti z Uherského Brodu a

ostatních obcí liší v názorech na investice do zdravotní péče (chtějí je především obyvatelé Uherského Brodu, obyvatelé ostatních obcí výrazně méně) a do péče o krajinu, aktivit občanů a cestovního ruchu (ty jsou prioritou více pro obyvatele ostatních obcí).

V rámci skupiny ostatních obcí se však názory značně liší. Investice do trhu práce jsou prioritní pro všechny z nich, kvalitní bydlení relativně také, ale zázemí pro volný čas se v Březové a Nivnici projevilo jako méně důležité. Péče o veřejná prostranství je významná pro Bánov, Bystřici pod Lopeníkem a Horní Němčí, pro ostatní obce méně. Investice do životního prostředí uváděli ve srovnání s jinými obcemi častěji respondenti z Dolního Němčí, Bystřice pod Lopeníkem a Nivnice. Oblast péče o krajinu je významná především pro respondenty z Nivnice a Suché Lozi, nepřilíh důležitá je pro obyvatele Horního Němčí, Březové, Korytné a Strání.



Obr. 16: Oblasti, do kterých by se mělo v budoucnosti nejvíce investovat

Pramen: Dotazníkové šetření mezi obyvateli MAS, 2014

Pozn.: Nejvyšší bodové hodnocení znamená nejvyšší prioritu.

Zájem o dění v MAS je mezi obyvateli poměrně malý. Na **přípravě strategie MAS** pro období 2014–2020 by se chtělo podílet pouze 8 % dotázaných z ostatních obcí (27 osob), v Uherském Brodě to bylo ještě méně – 5 % (5 osob).

Názory podnikatelů

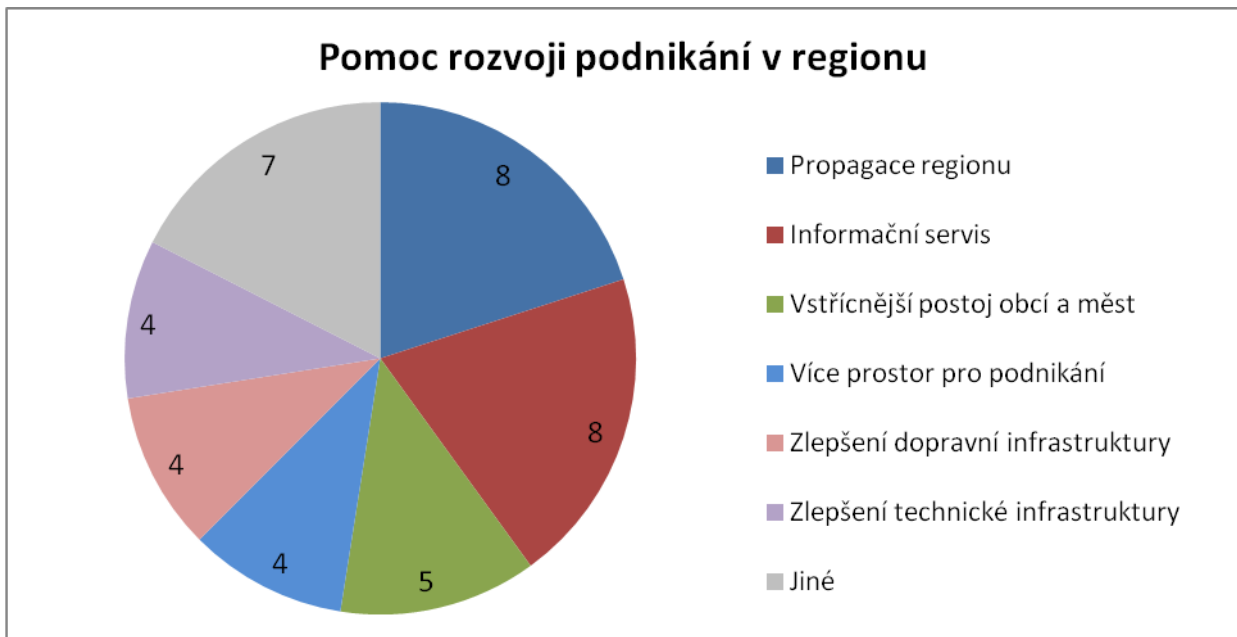
Šetření podnikatelských subjektů se zúčastnilo 25 subjektů s celkem 932 zaměstnanci. Subjekty pocházely z 8 obcí, tedy pouze ze dvou třetin obcí MAS. Nejvíce subjektů (9) bylo z Nivnice, 7 subjektů pocházelo ze Suché Lozi, 4 ze Slavkova. Z ostatních obcí se šetření účastnily vždy jen 1–2 subjekty.

Dotázanými subjekty byly nejčastěji drobné výrobní nebo opravny (8 subjektů), průmyslové nebo stavební firmy (7) a služby pro občany (4); jiné typy činností se vyskytovaly pouze ojediněle. Podniky jsou svou velikostí spíše menší – 9 z nich (tj. přibližně třetina) nemá žádné zaměstnance, dalších 7 má méně než 10 zaměstnanců. Podniky s více než 100 zaměstnanci se šetření zúčastnily jen tři (dva ze Slavkova a jeden z Nivnice).

Největší **překážkou** v rozvoji dotázaných podniků je pokles poptávky (18 podniků) a silná konkurence (12). Již méně podniky trápí druhotná platební neschopnost (8), nedostatek kvalifikovaných pracovníků (7), ztráta trhů (6) nebo administrativní bariéry (5). Jiné problémy se objevovaly jen ojediněle.

V **příštích pěti letech** hodlají přibližně dvě třetiny dotázaných podniků (17) rozšířit výrobu či služby v rámci stávající činnosti (rozšířit ji do jiných oblastí činnosti se chce dalších 8 podniků). Rekonstruovat současné objekty či zařízení plánuje 14 podniků, tedy více než polovina. Výstavbu nových objektů či zařízení hodlá zahájit 9 podniků. Malý zájem je o prodej, koupi nebo pronájem podnikatelských nemovitostí.

Dotázaným podnikatelům v regionu by v jejich aktivitách **nejvíce pomohla** větší propagace regionu (8 podniků, tj. 32 %) a informační servis (také 8 podniků). Dále by jim pomohl také vstřícnější postoj obcí a měst (5 podniků). Po čtyřech odpovědích bylo zaznamenáno u více prostor pro podnikání a zlepšení infrastruktury (dopravní i technické).



Obr. 17: Skutečnosti, které by napomohly rozvoji podnikání na území MAS Východní Slovácko

Pramen: Dotazníkové šetření mezi aktéry MAS, 2014

Konkrétně **MAS Východní Slovácko** by mohla dle názorů respondentů **podnikání podpořit** zejména prostřednictvím dotací (tuto možnost uvedly všechny podniky, které odpověděly na tuto otázku, kromě jednoho). Informační servis by přivítaly tři čtvrtiny podniků, společnou propagaci dvě třetiny podniků.

Více než polovina dotázaných podniků (14) využila v minulosti nějaké **dotace** na podporu podnikání. Nejvíce to byly dotace z evropských fondů (14 podniků), různé typy národních dotací využily 4 podniky. Dotace přímo z MAS Východní Slovácko obdržely 4 podniky.¹⁰

V období **2014–2020** by **dotace z MAS** uvítaly tři čtvrtiny dotázaných podniků (18). Z dotačních prostředků by financovaly především nákup a modernizaci vybavení (12 podniků), již méně rekonstrukci provozovny (4) nebo propagaci (2). Jeden podnik by investoval do výzkumu a vývoje. Zájem o **spolupráci s MAS** vyjádřilo 80 % podniků (20). Dva podniky zájem nemají a dva nevědí, jeden se nevyjádřil.

Názory neziskových organizací

Šetření neziskových organizací se zúčastnilo celkem 33 subjektů z 10 obcí. Nejvíce subjektů, dohromady téměř polovina respondentů, pocházelo z Nivnice (8) a Suché Lozi (7); z Březové a Vlčnova neodpovídal žádný subjekt. Zúčastnily se jak „klasické“ typy venkovských sdružení, jako např. hasiči, myslivci, včelaři apod., tak také řada dalších organizací (farnosti, občanská sdružení věnující se různým typům činnosti atd.). Většina z dotázaných organizací má několik desítek členů (třetina z nich má pouze do 20 členů). Zhruba třetina organizací se věnuje dětem a mládeži, dvě třetiny organizací ostatním skupinám obyvatel nebo své cílové skupiny nerozlišují.

Členská základna neziskových organizací je celkově stabilizovaná – pouze u čtvrtiny organizací (7) klesá (především z důvodu nezájmu členů, případně z důvodu jejich vysokého věku a z dalších důvodů).



Obr. 18: Vývoj členské základny v neziskových organizacích, které se zúčastnily šetření

Pramen: Dotazníkové šetření mezi aktéry MAS, 2014

Největším **problémem** neziskových organizací na území MAS jsou finance (uvedlo je 82 %, tj. 27 organizací). Další problémy – např. nedostatek členů, nedostatek prostor nebo příliš vysoký věk členů – uváděly již daleko méně.

¹⁰ Někteří podnikatelé získali i více dotací, proto je celkový součet vyšší než 14.

Podpora činnosti neziskových organizací ze strany MAS může nabývat různé podoby, nejčastějšími formami jsou dotace, informační servis a vzdělávání. Dotázané organizace mají zájem především o dotace (29 organizací, tj. 88 %). Poskytování informací či vzdělávání by uvítala téměř polovina organizací (shodně po 12). Na druhou stranu však o informace 10 organizací nemá zájem; situace je tedy velmi individuální. Dotační podpora z MAS by se měla podle názorů respondentů týkat především pořízení nového vybavení nebo zařízení souvisejícího s činností organizace (dvě třetiny organizací, tj. 22). Méně často neziskové organizace uváděly výstavbu nebo rekonstrukci prostor, v nichž provozují svou činnost (9) nebo finanční příspěvky na pořádání kulturních a jiných akcí v obcích (4). Respondenti zmínili i několik dalších námětů, které se však již vyskytovaly pouze po jednom.

V minulosti již nějaké **dotace čerpaly** tři čtvrtiny organizací, které se zúčastnily šetření. Nejčastěji to bylo v rámci MAS (polovina obcí), z jiných zdrojů – Zlínský kraj, Nadace Synot, Ministerstvo kultury – neziskové organizace čerpaly spíše okrajově. Z dotačních prostředků pořizovaly především nové vybavení, jiné typy využití byly mnohem méně časté (renovace objektů, vzdělávání, kulturní život atd.). Zájem o **spolupráci s MAS** Východní Slovácko má 90 % dotázaných neziskových organizací (pouze tři z nich zájem nemají).

Obyvatelé MAS Východní Slovácko jsou nejvíce spokojeni se stavem mateřských a základních škol, s nemovitými památkami, veřejnými budovami; nespokojeni jsou především s možnostmi zaměstnání a nabídkou pracovních míst a s kvalitou bydlení. Do budoucna by se v obcích mělo nejvíce investovat do zaměstnanosti a vzniku pracovních míst, kvalitního bydlení, místních komunikací, zázemí pro volný čas.

Zatímco místním podnikům v rozvoji brání především ekonomické skutečnosti (pokles poptávky a silná konkurence), pro neziskové organizace jsou hlavním problémem finance. Ze strany MAS by podniky i neziskové organizace uvítaly zejména dotace, i když informační servis nebo společnou propagaci by přivítaly také. Dotační prostředky hodlají věnovat zejména na nákup a modernizaci svého vybavení.

2.3 ROZVOJOVÝ POTENCIÁL ÚZEMÍ

Koordinace a řízení rozvoje

Využití rozvojového potenciálu území je do určité míry spojeno se schopností využívat vhodné rozvojové nástroje a s mírou koordinace rozvojových aktivit v území. Klíčovým nástrojem jsou rozvojové koncepce obcí. 2/3 obcí MAS využívá nějaký rozvojový dokument, o aktuální dokumenty jde pouze v 5 případech. Mikroregiony, jichž jsou MAS členem s koncepcemi příliš nepracují, resp. jsou neaktuální.

Tab. 25: Přehled rozvojových dokumentů obcí na území MAS Východní Slovácko

Název obce	Rozvojový dokument	Název dokumentu (rok zpracování, doba platnosti)
Bánov	ano	Strategický rozvojový dokument obce Bánov na roky 2014–15
Březová	ano	Strategický rozvojový plán (zpracováno 2010, platnost do 2015)
Bystřice pod Lopeníkem	ano	Program obnovy vesnice (zpracováno 1998)
Dolní Němčí	ne	---

Název obce	Rozvojový dokument	Název dokumentu (rok zpracování, doba platnosti)
Horní Němčí	ano	Program rozvoje obce (zpracováno 2010)
Korytná	ano	Program obnovy vesnice Korytná (zpracováno 2001)
Nivnice	ne	
Slavkov	ano	Místní program obnovy venkova (na období 2011–2014, 2014–2018 velmi stručný přehled plánovaných akcí)
Strání	ano	Program obnovy venkova (starý materiál)
Suchá Loz*		
Uherský Brod	ano	Aktualizace programu rozvoje města (provedena 2007, platnost do 2014, resp. zpracování nového Programu rozvoje, předpoklad 2/2015)
Vlčnov	ne	---

Pramen: dotazníkové šetření v obcích, * obec neuvedla

Pozn.: Vlastní reflexe obsahu relevantních koncepcí bude provedena v návrhové části

Všechny obce na území MAS mají zpracovaný územní plán. V osmi obcích jde o územní plán zpracovaný po roce 2010. Uherský Brod a Strání zahájili přípravu nového územního plánu.

Tab. 26: Stav realizace komplexních pozemkových úprav v MAS Východní Slovácko

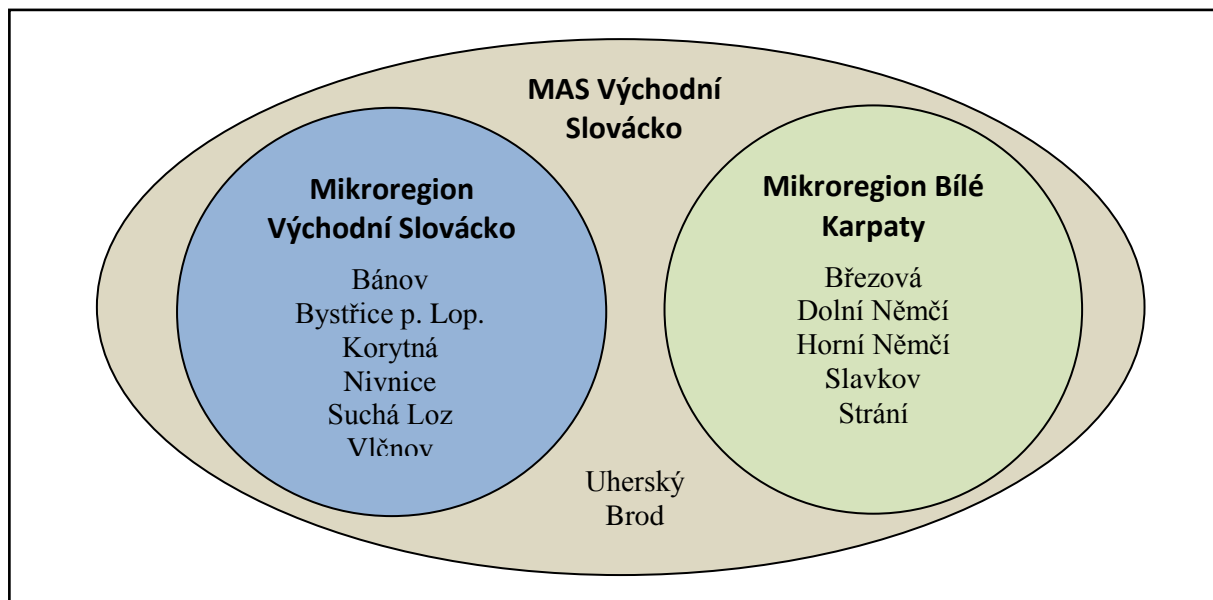
Název obce	Stav KPÚ
Bánov	Realizovány
Březová	Plánují se
Bystřice pod Lopeníkem	Plánují se v roce 2015, ale zatím nebyly zahájeny
Dolní Němčí	Probíhají
Horní Němčí	Realizovány
Korytná	Realizovány (v roce 2013)
Nivnice	V realizaci: v roce 2012 proběhlo zahájení KPÚ v k.ú. Nivnice; 2015 schválení návrhu; 2016 začátek realizace
Slavkov	Realizovány
Strání	Plánují se v roce 2014–2015 (již zahájeno)
Suchá Loz	Realizovány
Uherský Brod	Plánují se (zpracovány plány společných zařízení v některých katastrech, výhledově v 5 letech)
Vlčnov	Plánují se v roce 2014–15

Pramen: dotazníkové šetření v obcích

Pro zlepšování vzhledu a řešení problémů fungování krajiny jsou klíčovým nástrojem komplexní pozemkové úpravy. V 5 obcích MAS již proběhly. V řadě dalších už jsou zahájeny či probíhají. V horizontu několika let tak bude vyřešena většina území MAS.

Spolupráce v rámci území a vnější vztahy

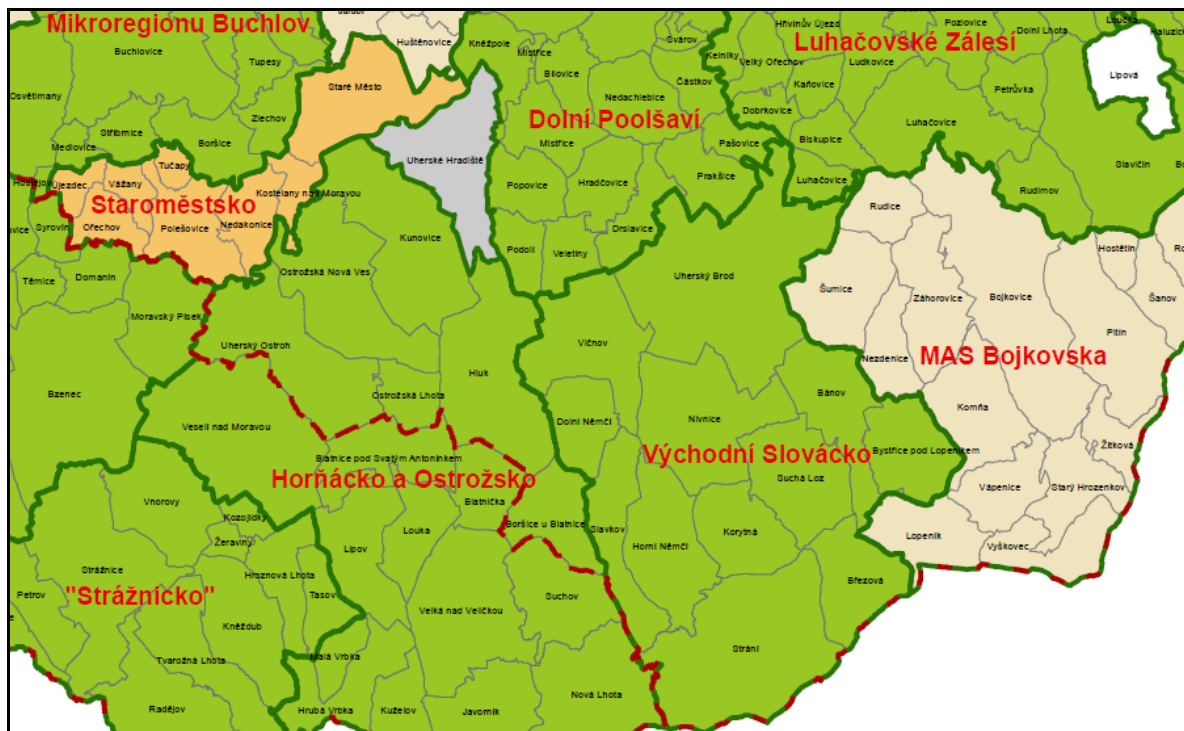
Z hlediska meziobecní spolupráce je území MAS rozděleno na Mikroregion Východní Slovácko s 6 členy a na část mikroregionu Bílé Karpaty (viz tab. 24). Oba mikroregiony jsou menšími uskupeními se společnými rozvojovými zájmy. Svazky obcí mají klíčovou roli v oblasti realizace rozvojových záměrů obcí přesahujících území jedné obce. Mohou proto hrát významnou roli i v rámci MAS.



Obr. 19: Svazky obcí působící v obcích MAS Východní Slovácko

Území MAS jako celek přirozeně spadáje k Uherskému Brodu.

MAS Východní Slovácko sousedí se 4 dalšími místními akčními skupinami (viz obr. 20).



Obr. 20: MAS sousedící s MAS Východní Slovácko

Pramen: NS MAS ČR

Ze slovenské strany sousedí MAS Východní Slovácko se Společenstvem obcí mikroregionu Javorina, které má 4 členské obce – Bzince pod Javorinou, Dolné Srnie, Lubina, Moravské Lieskové. Sousedící slovenskou MAS, se kterou MAS Východní Slovácko úzce spolupracuje je Kopaničiarsky región – Miestna akčná skupina.

Rozvojová území

Na území MAS můžeme rozlišit následující kategorie rozvojových území:

Území se zvýšeným ekonomickým potenciálem

- Uherský Brod a okolí – rozvojové jádro území.
- Další obce na podél I/50 a I/54 (rozvojové plochy pro podnikání zanesené v územních plánech).

Území s potenciálem cestovního ruchu

- Obce v CHKO (zejména přírodní potenciál).
- Ostatní obce (zejména kulturní potenciál).

Rozvojové kapacity

(Bude doplněno v další fázi tvorby SCLLD)

Lidský potenciál pro činnost MAS – zhodnocení zájmu členů MAS a dalších osob o zapojení do činnosti MAS

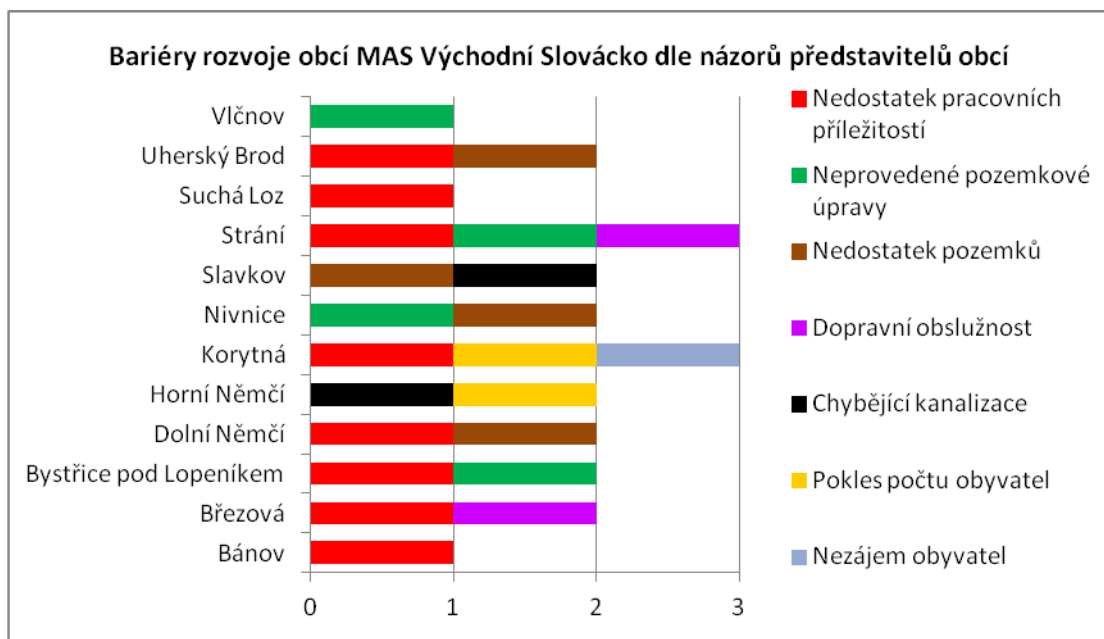
Finanční hospodaření MAS – zhodnocení finančních zdrojů v posledních letech (mimo jiné, zda se daří využívat vícezdrojové financování) a zhodnocení struktury výdajů

Zhodnocení aktivity NNO a podnikatelů při zapojení se do rozvojových aktivit MAS a při předkládání projektů do výzev MAS

3. ANALÝZA POTŘEB

V analýze rozvojových potřeb jsou soustředěna témata, problémy i konkrétní potřeby, které je v území třeba řešit (i když to třeba MAS či místní aktéři nejsou schopni řešit, nechtějí řešit, nebo to není v jejich kompetenci). Vychází ze socioekonomické analýzy, z výsledků dotazníkových šetření obyvatel, podnikatelů i neziskových organizací, z diskuzí zástupců MAS a různých aktérů v území MAS.

Analýza rozvojových potřeb je důležitým syntetickým podkladem pro strategickou část Strategická část z ní vychází a volí témata/problémy, které jsou subjekty z území MAS ochotny a schopny řešit v období 2014–2020.



Obr. 21: Bariéry rozvoje obcí MAS Východní Slovácko dle názorů představitelů obcí

Pramen: dotazníkové šetření v obcích

Hlavní potřeby vyplývající ze socioekonomické analýzy:

- Tvorba pracovních míst
- Odkanalizování obcí (důležité zvláště s ohledem na CHKO)
- Uchování místních tradic
- Zlepšení využití bytového fondu
- Zlepšení stability krajiny v severní části MAS (mimo CHKO)
- Zlepšení stavu komunikací II. a III. třídy
- Opravy a rekonstrukce budov a zařízení pro veřejné služby a kulturní, sportovní a volnočasové aktivity obyvatel

Hlavní rozvojová témata (potřeby) dle obyvatel venkovských obcí MAS:

- Nemovité památky

- Negativní společenské jevy
- Dopravní obslužnost
- Aktivita občanů
- Veřejné budovy
- Mateřské a základní školy
- Služby pro specifické skupiny obyvatel
- Zdravotní péče
- Místní komunikace
- Cestovní ruch
- Konkurenceschopnost místních podnikatelů
- Péče o krajinu

Hlavní rozvojová témata (potřeby) dle obyvatel města Uherský Brod:

- Nemovité památky
- Aktivita občanů
- Péče o krajinu
- Cestovní ruch
- Služby pro specifické skupiny obyvatel
- Životní prostředí
- Konkurenceschopnost místních podnikatelů
- Mateřské a základní školy
- Zázemí pro volný čas
- Dopravní obslužnost
- Negativní společenské jevy

Hlavní potřeby neziskových organizací:

- vybavení / zařízení pro činnost
- výstavba a rekonstrukce prostor pro činnost
- podpora při pořádání akcí v obcích
- pomoc při propagaci

Hlavní potřeby podnikatelů:

- Propagace regionu

- Informační servis
- Vstřícnější postoj obcí a měst
- Více prostor pro podnikání
- Zlepšení dopravní infrastruktury
- Zlepšení technické infrastruktury

2.5 SWOT ANALÝZA

SWOT analýza, která identifikuje vnitřní silné a slabé stránky území a vnější příležitosti a hrozby. Návrh SWOT analýzy byl zpracován na základě poznatků socioekonomické analýzy a dotazníkových šetření mezi jednotlivými skupinami aktérů v regionu. SWOT analýza byla doplněna a zpřesněna na jednáních aktérů z regionu.

S – silné stránky
❖ Stabilní celkový počet obyvatel regionu
❖ Pospolitost a aktivita obyvatel a aktivní spolková činnost
❖ Vysoká religiozita území
❖ Bohatý kulturní, spolkový a společenský život v obcích
❖ Živé tradice a folklór
❖ Dobrá vybavenost obcí kulturní a sportovní infrastrukturou
❖ Dobrá vybavenost technickou infrastrukturou (s výjimkou ČOV)
❖ Relativně dobrá podnikatelská aktivita
❖ Dobré spojení s okolními regiony díky silnicím I. třídy procházejících územím
❖ Atraktivní území pro rozvoj cestovního ruchu s důrazem na šetrné formy cestovního ruchu
❖ Existence krajské Centrály cestovního ruchu Východní Moravy a Regionu Slovácko – profesionální organizace cestovního ruchu
❖ Téměř polovina obcí má zpracované komplexní pozemkové úpravy
❖ Zachovalý krajinný ráz
❖ Kvalitní příroda a krajina v oblasti CHKO Bílé Karpaty

W – slabé stránky
❖ Značné rozdíly v populačním vývoji jednotlivých obcí

W – slabé stránky
❖ Výrazné stárnutí obyvatel
❖ Vysoká nezaměstnanost v západní části MAS
❖ Vysoký podíl nezaměstnaných osob nad 50 let a vysoký podíl dlouhodobě nezaměstnaných osob
❖ Vysoký počet neobydlených domů
❖ Polovina obcí nečistí odpadní vody (není napojena na ČOV)
❖ Vysoká dopravní zátěž kolem silnic I.
❖ Špatný stav silnic II. a III. třídy
❖ Nedostatečné napojení na krajské město
❖ Bezpečnostní problémy vyvolané tranzitní dopravou na Slovensko
❖ I přes velký potenciál rozvoje šetrných forem cestovního ruchu, zde není vybudovaná adekvátní infrastruktura (zejména v oblasti agroturistiky nebo hipoturistiky)
❖ Nevyhovující stav kulturních a historických památek
❖ Intenzivní zemědělská produkce a její dopady na životní prostředí v severní části MAS
❖ Větrná eroze v severní části MAS

O – příležitosti
❖ Efektivní využívání finančních prostředků EU v programovém období 2014–2020
❖ Efektivnější propagace aktivit cestovního ruchu ze strany krajské organizace a agentury CzechTourism (důraz na domácí cestovní ruch)
❖ Zvýšení turistického zájmu (zejména u domácí klientely a návštěvníků ze Slovenska) o území CHKO Bílé Karpaty
❖ Větší přeshraniční spolupráce při turistickém propojování obou států
❖ Podpora propagaci podnikatelů a jejich vzájemné informovanosti, efektivnější spolupráce s veřejnou správou, cílená příprava kvalifikovaných pracovních sil
❖ Rozvoj integrovaného dopravního systému Zlínského kraje
❖ Využití OPŽP pro snížení energetické náročnosti budov, výměnu kotlů apod., a tím pádem snížení znečištění ovzduší.
❖ Větší rozšíření flexibilních způsobů zaměstnávání

T – hrozby
❖ Snížení atraktivitu území pro nové obyvatele
❖ Nezájem mladé generace o udržování místních tradic a folklóru
❖ Odklon od celosvětového trendu rozvoje šetrného cestovního ruchu
❖ Časté omezování rozvoje cestovního ruchu ze strany správy CHKO Bílé Karpaty
❖ Zhoršení bezpečnosti obyvatel v důsledku trestné činnosti ve vazbě na státní hranici a tranzit po I/50.

4. ZMAPOVÁNÍ STRATEGIÍ, JEJICHŽ REALIZACE SE ODEHRÁVÁ NA ÚZEMÍ - VAZBY NA JINÉ STRATEGICKÉ DOKUMENTY

Pro vhodné nastavení strategické části SCLLD MAS Východní Slovácko je důležité, aby byla provázaná s dalšími strategickými dokumenty týkajícími se území MAS (na úrovni národní, krajské i lokální). V této kapitole jsou tedy hodnoceny klíčové národní a krajské dokumenty a dokument svazku obcí; jednotlivé obce své strategické dokumenty zpracované nemají.

Sledovány jsou vazby těchto dokumentů:

- Strategie regionálního rozvoje ČR 2014–2020
- Strategie rozvoje Zlínského kraje 2009-2020¹¹
- Program rozvoje územního obvodu Zlínského kraje 2013-2016
- Strategický rozvojový plán mikroregionu Východní Slovácko (2006)

Vazby strategických dokumentů na priority a specifické cíle SCLLD MAS Východní Slovácko

	SRR	SRZK	PROÚZK	SRPVS
Priorita 1: Spolupráce a partnerství	X			X
SC 1.1: Rozvinout aktivní spolupráci mezi aktéry z různých sektorů a na různých prostorových úrovních	X			X
SC 1.2: Zlepšit koordinaci rozvojových činností v území	X			X
Priorita 2: Podpora podnikání a tvorby pracovních míst	X	X	X	X
SC 2.1: Vytvořit nová pracovní místa, posílit konkurenceschopnost podniků a zvýšit význam zemědělství a lesnictví	X	X	X	X
SC 2.2: Zlepšit podmínky pro získávání zaměstnání a uplatnitelnost absolventů a zvýšit provázanost škol a podnikatelů	X	X	X	
SC 2.3: Zvýšit využití stávajících ploch pro podnikání a vymezit a připravit nové plochy pro podnikání		X	X	X
SC 2.4: Posílit ekonomický význam cestovního ruchu v návaznosti na místní tradice, folklor a na šetrné využití přírodního potenciálu	X	X	X	X
Priorita 3: Zajištění kvalitních veřejných služeb	X	X	X	X
SC 3.1: Posílit dostupnost a kvalitu základních a mateřských škol	X	X	X	X
SC 3.2: Zajistit dostatečné kapacity sociálních služeb i kapacity zařízení sociálních služeb, se zohledněním přirozené spádovosti obcí a vytvořit síť sociálního bydlení	X	X	X	
SC 3.3: Omezit problémy sociálně vyloučených lokalit a podpořit začleňování sociálně vyloučených osob	X	X	X	
SC 3.4: Zvýšit dostupnost a využívání moderních technologií v obcích regionu a při výkonu veřejné správy a dobudovat, resp. modernizovat ostatní technickou infrastrukturu	X	X	X	
SC 3.5: Zlepšit dopravní dostupnost a bezpečnost dopravy	X	X	X	X
Priorita 4: Zlepšení podmínek pro volnočasové aktivity	X	X	X	X
SC 4.1: Zlepšit infrastrukturu pro trávení volného času a pro		X	X	

¹¹ Ve verzi 2.0 z roku 2013.

činnost NNO				
SC 4.2: Posílit aktivní trávení volného času	X	X	X	X
Priorita 5: Uchování kulturního dědictví		X	X	X
SC 5.1: Obnovit a udržet kulturní tradice a hodnoty	X	X	X	X
SC 5.2: Obnovit a zachovat kulturní a jiné památky v regionu		X	X	X
Priorita 6: Krajina a životní prostředí	X	X	X	X
SC 6.1: Zlepšit ekologické charakteristiky krajiny a posílit péči o krajinu	X	X	X	X
SC 6.2: Zefektivnit nakládání s energiemi a odpady	X	X	X	X
SC 6.3: Zvýšit míru čištění odpadních vod	X	X	X	X

Pozn.: SRR – Strategie regionálního rozvoje ČR 2014–2020; SRZK – Strategie rozvoje Zlínského kraje 2009-2020; PROÚZK – Program rozvoje územního obvodu Zlínského kraje 2013-2016; SRPVS – Strategický rozvojový plán mikroregionu Východní Slovácko.

Priority a specifické cíle MAS Východní Slovácko se nejvíce shodují s návrhovými částmi Strategie a Programu rozvoje Zlínského kraje (promítají se tam téměř všechny specifické cíle, s výjimkou sociálního bydlení a oblasti spolupráce). Velmi dobře je strategická část navázána i na Strategii regionálního rozvoje ČR, která se však příliš nevěnuje neziskovým organizacím, památkám, zemědělství a lesnictví a plochám pro podnikání. Dobrá je i vazba na mikroregionální strategii, v níž však nejsou zmíněny neziskové organizace, inovace v podnikání, uplatnitelnost absolventů, moderní technologie ve veřejné správě a sociální oblast.

5. STANOVENÍ CÍŮ A JEJICH PRIORITAZICE - STRATEGICKÁ ČÁST

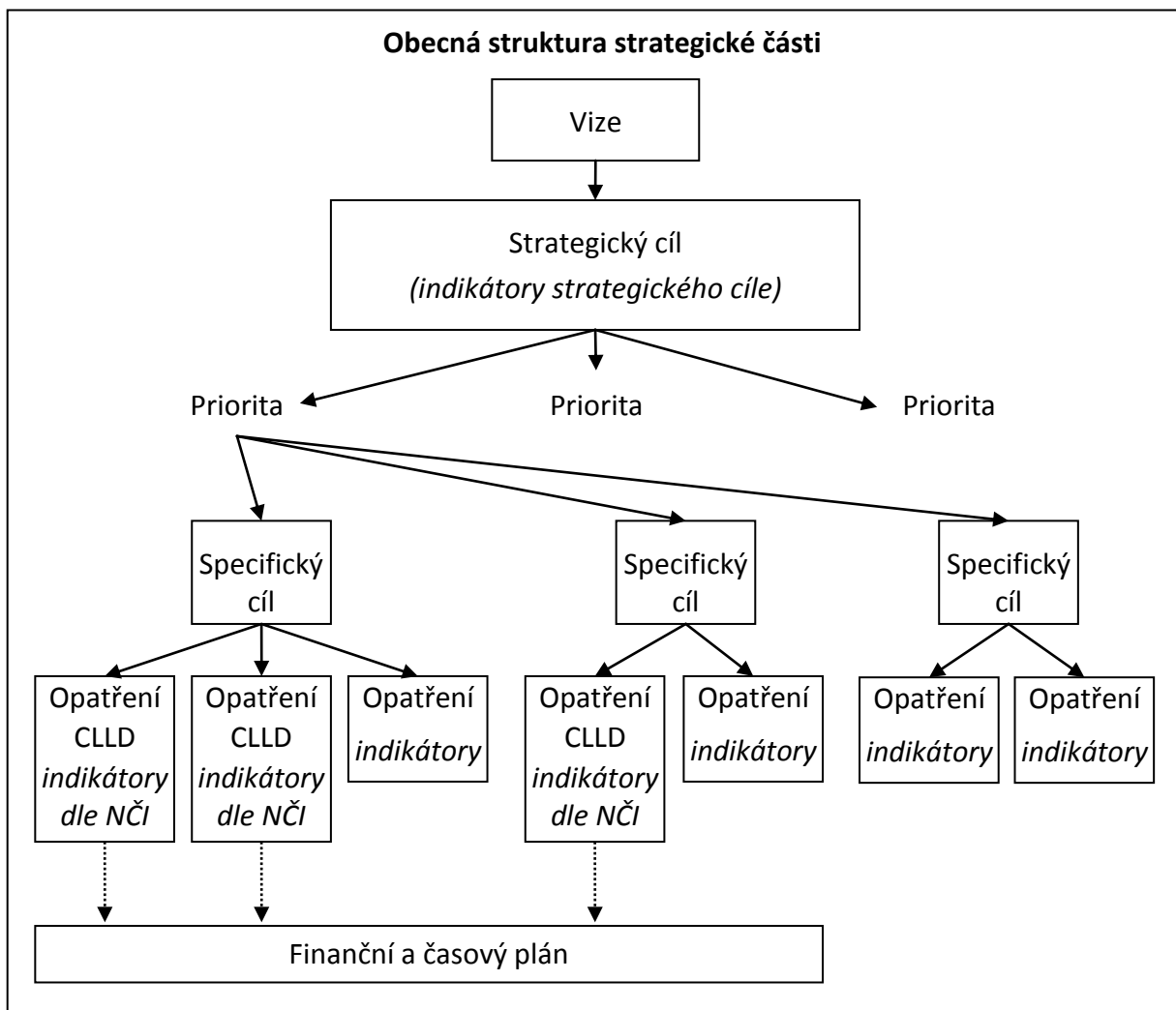
3.1 VIZE, MISE A STRATEGICKÝ CÍL

Dlouhodobá **vize** zachycuje představu o tom, kam by měl rozvoj MAS směřovat, jak by MAS měla v budoucnu vypadat. V úvodní pasáži vize jsou stručně zachycena pomocí klíčových slov hlavní podstata vize. Jednotlivé oblasti vize jsou potom rozvinuty do podoby uchopitelné všemi aktéry a především do podoby, z níž logicky vyplývají jednotlivé cíle integrované strategie MAS.

Mise zachycuje poslání MAS, celkovou filozofii činnosti MAS a principy, na nichž bude rozvoj MAS postaven.

Strategický cíl formuluje hlavní mezníky celkového rozvoje MAS, tj. celkové dopady realizace všech rozvojových činností.

Priority jsou hlavní témata / oblasti rozvoje. **Specifické cíle** následně podrobněji stanoví ve vazbě na vizi a strategický cíl, čeho konkrétně má být v jednotlivých oblastech dosaženo. Každý cíl má u svých opatření stanoveny monitorovací indikátory. **Opatření** rozpracovávají způsob dosažení cílů.



Pozn.: NČI = Národní číselník indikátorů

Vize MAS 2020

MAS Východní Slovácko je partnerským, moderním venkovským regionem nabízejícím dostatek pracovních příležitostí, kvalitní zázemí pro život a široké spektrum služeb všem obyvatelům regionu i návštěvníkům, které bude rozumně a udržitelně využívat potenciál přírodního a kulturního dědictví území a posilovat soběstačnost regionu.

Partnerský region:

Region **komunikuje a spolupracuje s okolními regiony** (MAS i svazky obcí), a to jak v rámci ČR, tak na Slovensku (v rámci přeshraniční spolupráce).

Uvnitř regionu funguje přátelská spolupráce a partnerství. Obce sdílí společný přístup k rozvoji a vzájemně koordinují své rozvojové činnosti, a to zejména v oblasti dopravní infrastruktury, školství, a podpory podnikání.

V regionu probíhá **spolupráce obcí a podnikatelů a podnikatelé se zapojují** do místních rozvojových aktivit. **Obce spolupracují s neziskovými organizacemi.** Rozvíjí se vzájemná spolupráce neziskových organizací napříč jednotlivými obcemi.

Moderní region:

Ke zkvalitnění života v regionu a fungování obcí jsou využívány **moderní technologie a moderní řešení.** Tyto technologie a řešení vizuálně nepoškozují venkov.

Jedná se zejména o komunikační technologie, o moderní sítě technické infrastruktury (včetně veřejného osvětlení), o kvalitní vybavenost obcí (zdravotnictví, sociální služby, moderní sporty) a celkově o zajištění veřejných služeb s využitím flexibilních řešení a nových (inovativních) přístupů.

Dostatek pracovních příležitostí:

V regionu se daří udržet stávající podniky a vytvořit jim podmínky pro svůj rozvoj. Region vytváří **podmínky pro vznik a příchod nových podniků a pro vznik nových pracovních míst.**

Jsou vymezovány a případně připravovány **plochy pro drobné a střední podnikání,** připravovány a poskytovány prostory pro podnikání (zejména ve službách), je iniciováno řešení opuštěných a zanedbaných podnikatelských objektů a areálů (brownfields) a podporována modernizace technologického vybavení.

V obcích, kde dosud neproběhly, se realizují **komplexní pozemkové úpravy.** V nich jsou mimo jiné zohledněny potřeby zemědělského i dalšího podnikání.

Kvalitní zázemí pro život a široké spektrum služeb:

V regionu bude **kvalitní školství.** Školy mezi sebou spolupracují a daří se zvyšovat kvalitu výuky a uplatnitelnost absolventů. Školy a podnikatelé spolupracují na zvýšení uplatnitelnosti absolventů. Podnikatelé jsou motivováni nabízet praxe pro žáky (počínaje žáky 9. tříd ZŠ). Jsou podporovány výrazné talenty. Je navázána spolupráce a

výměna informací se slovenskými/rakouskými/německými regiony, kde spolupráce škol a podnikatelů funguje.

V sociální oblasti je zajištěna **péče o všechny skupiny potřebných obyvatel** a pomocí sociální prevence se daří předcházet negativním sociálním jevům.

Je zajištěno **zázemí a vybavení neziskových organizací** tak, aby mohly kvalitně a dlouhodobě rozvíjet svou činnost. Je aktivně podporováno začleňování nových/mladých osob do volnočasových a spolkových organizací. Jsou **podporovány volnočasové akce** a zapojování do mezinárodních akcí. Je vytvářeno zázemí pro neorganizované setkávání mládeže.

Občané v regionu jsou spokojeni a aktivně se zapojují do života v obci. Jsou informováni o dění v obci a regionu a o možnostech zapojení, mají možnost spolupodílet se na rozvojových aktivitách, ví, na koho se obrátit při vzniku problémů, a těchto možností využívají.

Obce nabízí **bezpečné prostředí pro život.** Jsou vyřešena hlavní dopravně nebezpečná místa. Prevencí se daří předcházet kriminalitě.

Využití potenciálu přírodního a kulturního dědictví území:

Jsou uskutečňovány kroky k udržení stability krajiny (zejména v územích mimo území CHKO): Jsou prováděna protierozní opatření, budovány meliorace a další činnosti pro návrat vody do krajiny. Je rozvíjena kulturní nadstavba krajiny a udržován krajinný ráz. Obce spolupracují se zemědělci a neziskovým sektorem na zlepšení stavu a vzhledu životního prostředí.

Území nabízí kvalitní podmínky pro rekreaci obyvatel i návštěvníků z širšího okolí. Jsou aktivity a podmínky pro turisty v návaznosti na místní tradice a folklor a zlepšeny podmínky pro formy turistiky šetrné k přírodě a infrastruktura pro cykloturistiku. Turisté se účastní nejen jednorázových kulturních a společenských akcí, ale pobývají v území delší dobu. Jsou vytvořeny turistické aktivity pro špatné počasí.

Region je připravený na realizaci vize a má potenciál realizovat i aktivity nepodporované vnějšími dotačními prostředky.

Mise MAS

MAS Východní Slovácko je organizací reflektující a koordinující rozvojové činnosti na území MAS. Zprostředkovává aktérům z území finanční prostředky na realizaci rozvojových záměrů zachycených ve Strategii komunitně vedeného místního rozvoje (SCLLD). Současně MAS přímo realizuje, či se podílí na realizaci rozvojových aktivit podporujících činnosti ostatních aktérů a rozvíjejících místní potenciál.

Účelem SCLLD je:

- sladit představy aktérů z území MAS o budoucím rozvoji území,
- stanovit nejvhodnější a nejpotřebnější rozvojové aktivity,

- zkoordinovat rozvojové činnosti jednotlivých aktérů,
- podpořit aktéry při přípravě a realizaci rozvojových projektů,
- zajistit financování rozvojových projektů z operačních programů s vyhrazenými prostředky pro MAS.

Strategický cíl:

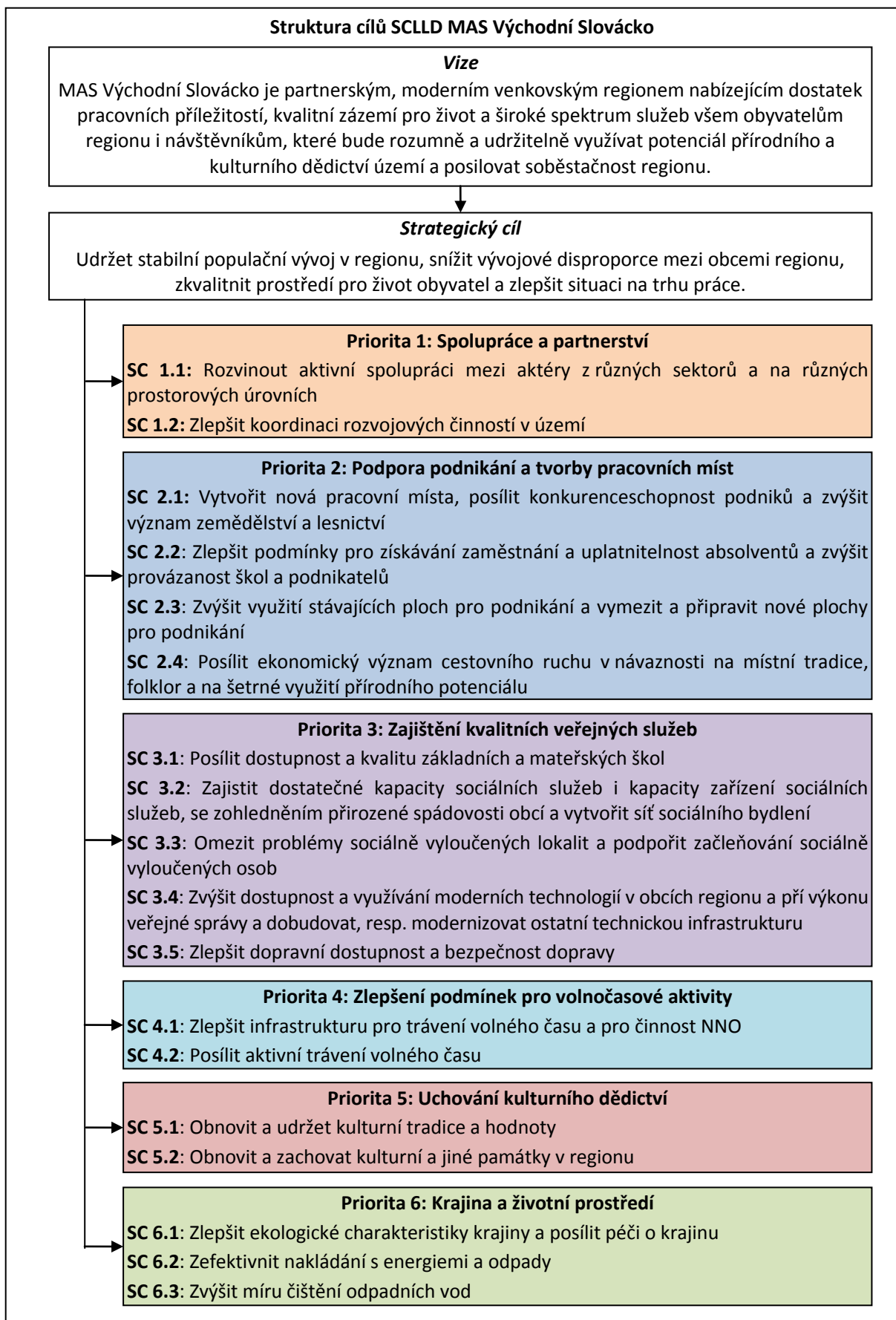
Udržet stabilní populační vývoj v regionu, snížit vývojové disproporce mezi obcemi regionu, zkvalitnit prostředí pro život obyvatel a zlepšit situaci na trhu práce.

Míra dosahování strategického cíle je pravidelně sledována pomocí indikátorů strategického cíle. Jde o indikátory dopadů, které reflektují nejen činnosti MAS a subjektů v rámci CLLD, ale i další rozvojové aktivity směřující ke zlepšení situace v území.

Indikátory strategického cíle a jejich kvantifikace

<i>Indikátory strategického cíle</i>	<i>Pramen</i>	<i>Výchozí hodnota (rok/období)</i>	<i>Cílová hodnota 2020</i>
Celkový počet obyvatel v regionu	ČSÚ	37 384 (2012)	min. 37384
Počet obcí, v nichž se za posledních 10 let snížil počet obyvatel o více než 1 %	ČSÚ	5 (2002–2012)	2
Index stáří v regionu	ČSÚ	126,2 (2012)	126,2
Počet obcí s indexem stáří nad 150	ČSÚ	2 (2012)	max. 1
Podíl nezaměstnaných osob	Úřad práce ČR	7 % (3/2014)	6 %
Podíl nezaměstnaných osob nad 50 let	Úřad práce ČR	29,9 % (3/2014)	28 %
Podíl dlouhodobě nezaměstnaných osob	Úřad práce ČR	32,9 % (3/2014)	30 %
Počet uchazečů na 1 volné prac. místo	Úřad práce ČR	12,9 (3/2014)	10
Celková spokojenost obyvatel s jednotlivými aspekty života v obci ¹²	Dotazníkové šetření mezi obyvateli MAS	68 % (2014)	75 %

¹² Celková spokojenost byla spočtena jako průměrný podíl kladného hodnocení situace (odpovědi „velmi dobrá“ a „dobrá“) ze strany obyvatel MAS v jednotlivých tematických oblastech. Hodnocení spokojenosti bylo součástí šetření názorů obyvatel MAS v roce 2013. Podrobnosti viz kap. 2.2 analytické části SCLLD.



6. NÁVRH KONKRÉTNÍCH OPATŘENÍ - PRIORITY, SPECIFICKÉ CÍLE A OPATŘENÍ

Priority jsou hlavní **témata rozvoje**, tj. věcné oblasti, která chce MAS rozvíjet.

Specifické cíle následně podrobněji stanoví ve vazbě na vizi a strategický cíl, čeho konkrétně má být v jednotlivých oblastech dosaženo. Každý cíl má u svých opatření stanoveny monitorovací indikátory.

Opatření rozpracovávají způsob dosažení cílů a vycházejí ze znalosti území, jeho problémů a rozvojových předpokladů. S ohledem na roli SCLLD při uplatňování metody CLLD jsou rozlišovány dva typy opatření:

- **Opatření CLLD**, tj. opatření tematicky spadající pod nástroj CLLD a financovatelná z operačních programů pomocí CLLD.
- **Opatření ostatní**.

Obsahově je tedy strategická část (to, co je v regionu potřebné realizovat za rozvojové činnosti) širší než je okruh témat podporovaných pomocí CLLD. Opatření nespádající do CLLD budou realizována individuálními projekty MAS nebo individuálními projekty a dalšími aktivitami subjektů s území s různou měrou zapojení MAS v souladu s vizí MAS.

U opatření, kde je to relevantní, jsou vysvětleny/zdůrazněny integrační a inovativní prvky. Integračním prvkem se rozumí konkrétní uplatnění integrovaného přístupu, tj. věcné, územní či časovou provázanost vybraných opatření. Inovační prvky jsou nové nástroje, přístupy, metody apod. uplatněné při řešení opatření.

Priority MAS Východní Slovácko:

- Priorita 1: Spolupráce a partnerství
- Priorita 2: Podpora podnikání a tvorby pracovních míst
- Priorita 3: Zajištění kvalitních veřejných služeb
- Priorita 4: Zlepšení podmínek pro volnočasové aktivity
- Priorita 5: Uchování kulturního dědictví
- Priorita 6: Krajina a životní prostředí

Priorita 1: Spolupráce a partnerství

Specifický cíl 1.1: Rozvinout aktivní spolupráci mezi aktéry z různých sektorů a na různých prostorových úrovních (v rámci MAS i spolupráce MAS)

Opatření 1.1.1: Setkávání subjektů v rámci MAS

Setkávání obcí z MAS a vzájemná koordinace, realizace společných projektů obcí, setkávání podnikatelů / neziskových organizací působících na území MAS (v rámci MAS i v rámci jednotlivých obcí), podpora společných projektů podnikatelů či neziskových organizací (podpora ve fázi vzniku i realizace).

<i>indikátor</i>	<i>pramen</i>	<i>výchozí hodnota (rok/období)</i>	<i>cílová hodnota 2020</i>
Počet projektů / aktivit spolupráce	MAS	0	
Počet setkání na úrovni MAS	MAS	0	

Opatření 1.1.2: Spolupráce s MAS

Spolupráce s jinými MAS, případně s dalšími subjekty mimo území MAS, které mohou napomoci rozvoji MAS. Přeshraniční spolupráce.

<i>indikátor</i>	<i>pramen</i>	<i>výchozí hodnota (rok/období)</i>	<i>cílová hodnota 2020</i>
Počet subjektů, s nimiž se spolupracuje	MAS	0	5
Počet projektů / aktivit spolupráce	MAS	0	5

Specifický cíl 1.2: Zlepšit koordinaci rozvojových činností v území

Opatření 1.2.1: Tvorba koncepčních dokumentů

Tvorba koncepčních dokumentů obcí a svazků obcí (působících na území MAS), koordinace rozvojových činností na základě koncepčních dokumentů. Realizace opatření bude financována obcemi a svazky obcí

Při realizaci opatření budou uplatněny inovativní prvky, např. zpracování programů rozvoje obcí pomocí webové aplikace MMR, benchmarking (srovnávání a inspirace) s jinými MAS, svazky obcí, obcemi.

Opatření má silné integrované vazby na opatření 1.1.1

<i>indikátor</i>	<i>pramen</i>	<i>výchozí hodnota (rok/období)</i>	<i>cílová hodnota 2020</i>
Počet zpracovaných koncepčních dokumentů obcí	obce	cca 5 aktuálních	12

Priorita 2: Podpora podnikání a tvorby pracovních míst

Specifický cíl 2.1: Vytvořit nová pracovní místa, posílit konkurenceschopnost podniků a zvýšit význam zemědělství a lesnictví

Opatření CLLD 2.1.1: Rozvoj podnikání v oblasti výroby a služeb

Realizace inovativních podnikatelských aktivit a posílení využívání nových technologií Podpora tradiční i moderní místní výroby, vznik sociálních podniků.

Opatření bude financováno z OP Zaměstnanost a v případě vzniku sociálních podniků také z IROP

<i>indikátor</i>	<i>pramen</i>	<i>výchozí hodnota (rok/období)</i>	<i>cílová hodnota 2020</i>
Počet vytvořených pracovních míst	příjemci	0	
Počet míst vytvořených v sociálních podnicích	příjemci	0	
Počet inovačních podnikatelských projektu	příjemci	0	
Počet inovovaných produktů	příjemci	0	
Počet firem, které rozšířily výrobní kapacitu	příjemci	0	

Opatření CLLD 2.1.2: Rozvoj zemědělské a lesnické činnosti

Investice, které zvyšují výkonnost a udržitelnost podniku, týkají se zpracování, uvádění na trh nebo vývoje produktů. Investice na založení a rozvoj nezemědělských činností. Investice do lesnických technologií a zpracování lesnických produktů, jejich mobilizace a uvádění na trh.

Důraz na zaměstnanost a nové produkty (výroba, distribuce a propagace místních produktů, např. Tradice Bílých Karpat).

Inovativní prvky: moderní (netradiční) způsoby produkce a produktů vhodné vzhledem k charakteru a možnostem území MAS (s důrazem na využití potenciálu zemědělství a lesnictví).

Opatření bude financováno z PRV.

<i>indikátor</i>	<i>pramen</i>	<i>výchozí hodnota (rok/období)</i>	<i>cílová hodnota 2020</i>
Počet vytvořených pracovních míst	příjemci	0	
Počet míst vytvořených v sociálních podnicích	příjemci	0	
Počet inovačních podnikatelských projektu	příjemci	0	
Počet inovovaných produktů	příjemci	0	
Počet firem, které rozšířily výrobní kapacitu	příjemci	0	

Specifický cíl 2.2: Zlepšit podmínky pro získávání zaměstnání a uplatnitelnost absolventů a zvýšit provázanost škol a podnikatelů

Opatření CLLD 2.2.1: Vzdělávací aktivity pro zvýšení lokální zaměstnanosti

Vzdělávací aktivity např. pro seniory, rodiče vracející se do práce pro rodičovské dovolené, nezaměstnané apod.

Opatření bude financováno z OP Zaměstnanost

<i>indikátor</i>	<i>pramen</i>	<i>výchozí hodnota (rok/období)</i>	<i>cílová hodnota 2020</i>
Počet vzdělávacích produktů	příjemci		
Počet účastníků vzdělávacích akcí	příjemci		

Opatření CLLD 2.2.2: Vzdělávání a poradenství pro podnikatele

Důraz na živnostníky a malé firmy

Opatření bude financováno z OP Zaměstnanost

<i>indikátor</i>	<i>pramen</i>	<i>výchozí hodnota (rok/období)</i>	<i>cílová hodnota 2020</i>
Počet účastníků vzdělávacích akcí	příjemci		
Počet subjektů, které využily poradenství	příjemci		

Opatření 2.2.3: Spolupráce škol a podnikatelů

Zejména realizace praxí, vytvoření portálu pro zprostředkování praxí.

<i>indikátor</i>	<i>pramen</i>	<i>výchozí hodnota (rok/období)</i>	<i>cílová hodnota 2020</i>
Počet firem poskytujících praxi žákům SŠ	podnikatelé	0	
Počet projektů spolupráce škol a podnikatelů	školy	0	

Specifický cíl 2.3: Zvýšit využití stávajících ploch pro podnikání a vymezit a připravit nové plochy pro podnikání**Opatření 2.3.1: Revitalizace brownfields**

<i>indikátor</i>	<i>pramen</i>	<i>výchozí hodnota (rok/období)</i>	<i>cílová hodnota 2020</i>
Počet revitalizovaných brownfields	obce	0	
Plocha revitalizovaných brownfields	obce	0	

Opatření 2.3.2: Podpora využití existujících podnikatelských zón a objektů

Propagace možností pro podnikatele, zlepšování přístupnosti, úpravy dispozic, aby vyhovovaly zájemcům.

<i>indikátor</i>	<i>pramen</i>	<i>výchozí hodnota (rok/období)</i>	<i>cílová hodnota 2020</i>
Počet aktivit na podporu využití	obce	0	
Počet znovu / lépe využitých objektů	obce	0	
Podíl obsazených ploch z ploch vymezených pro podnikání, resp. ve stávajících podnikatelských zónách	obce	0	

Specifický cíl 2.4: Posílit ekonomický význam cestovního ruchu v návaznosti na místní tradice, folklor a na šetrné využití přírodního potenciálu

Opatření 2.4.1: Zkvalitnění podmínek pro návštěvníky regionu

<i>indikátor</i>	<i>pramen</i>	<i>výchozí hodnota (rok/období)</i>	<i>cílová hodnota 2020</i>
Počet lůžek v ubytovacích zařízeních	ubytovatelé	?	
Počet přenocování	ubytovatelé	?	

Opatření 2.4.2: Tvorba turistických produktů a jejich propagace

Důraz na nové nástroje propagace. Vybudování destinačního managementu

<i>indikátor</i>	<i>pramen</i>	<i>výchozí hodnota (rok/období)</i>	<i>cílová hodnota 2020</i>
Počet vytvořených turistických produktů	MAS / obce	0	

Priorita 3: Zajištění kvalitních veřejných služeb

Specifický cíl 3.1: Posílit dostupnost a kvalitu základních a mateřských škol

Opatření CLLD 3.1.1: Rozvoj škol a školských zařízení

Dostavby a nástavby škol a školských zařízení, vybavení učeben, vhodné formy MŠ nebo ZŠ.

Opatření bude financováno z IROP.

<i>indikátor</i>	<i>pramen</i>	<i>výchozí hodnota (rok/období)</i>	<i>cílová hodnota 2020</i>
počet vybudovaných, modernizovaných či rekonstruovaných prostor pro výuku	příjemci (školy/obce)	0	
plocha vybudovaných, modernizovaných či rekonstruovaných prostor pro výuku	Příjemci (školy/obce)	0	

Specifický cíl 3.2: Zajistit dostatečné kapacity sociálních služeb i kapacity zařízení sociálních služeb, se zohledněním přirozené spádovosti obcí a vytvořit síť sociálního bydlení

Opatření CLLD 3.2.1: Rozvoj sociálních služeb

Zejména posilování terénních služeb, budování menších zařízení umožňujících seniorům zůstat co nejlíže domovu.

<i>indikátor</i>	<i>pramen</i>	<i>výchozí hodnota (rok/období)</i>	<i>cílová hodnota 2020</i>
Počet klientů pečovatelské služby	příjemci	?	
Počet vytvořených míst v domech s pečovatelskou službou	příjemci	0	
Počet vybudovaná místa v domovech	příjemci	0	

<i>indikátor</i>	<i>pramen</i>	<i>výchozí hodnota (rok/období)</i>	<i>cílová hodnota 2020</i>
pro seniory			

Opatření 3.2.2: Výstavba sociálních / startovacích bytů (pro seniory i pro mladé)

Opatření bude realizované zejména obcemi. Je snahou o vytvoření sociálního bytového fondu pro prevenci a řešení sociálního vyloučení obyvatel.

<i>indikátor</i>	<i>pramen</i>	<i>výchozí hodnota (rok/období)</i>	<i>cílová hodnota 2020</i>
Počet vybudovaných sociálních bytů	obce	0	

Specifický cíl 3.3: Omezit problémy sociálně vyloučených lokalit a podpořit začleňování sociálně vyloučených osob

Sociálně vyloučené lokality jsou identifikovány v Uherském Brodě.

Opatření CLLD 3.3.1: Preventivní činnost a poradenství v sociální a zdravotní oblasti

Preventivní činnost a poradenství pro sociálně vyloučené i pro ostatní obyvatele, pro starosty a další osoby, které problémy pomáhají řešit

<i>indikátor</i>	<i>pramen</i>	<i>výchozí hodnota (rok/období)</i>	<i>cílová hodnota 2020</i>
Počet zrealizovaných projektů	MAS	0	
Počet zapojených osob	příjemci	0	

Opatření CLLD 3.3.2: Vytvoření podmínek pro řešení bezdomovectví a návrat sociálně vyloučených osob do běžného života

<i>indikátor</i>	<i>pramen</i>	<i>výchozí hodnota (rok/období)</i>	<i>cílová hodnota 2020</i>
Počet bezdomovců	obce	?	
Počet osob, jimž byly poskytnuty služby	příjemci	0	

Specifický cíl 3.4: Zvýšit dostupnost a využívání moderních technologií v obcích regionu a při výkonu veřejné správy a dobudovat, resp. modernizovat ostatní technickou infrastrukturu**Opatření 3.4.1: Zpřístupňování moderních technologií**

<i>indikátor</i>	<i>pramen</i>	<i>výchozí hodnota (rok/období)</i>	<i>cílová hodnota 2020</i>
Dostupnost kabelového internetu	obce	?	

Opatření 3.4.2: Budování a modernizace technické infrastruktury a veřejných budov

Budování a modernizace veřejného osvětlení, obecního rozhlasu, vodovodů apod. Rekonstrukce a modernizace veřejných budov (např. budovy pro správu obce, kulturní domy).

<i>indikátor</i>	<i>pramen</i>	<i>výchozí hodnota (rok/období)</i>	<i>cílová hodnota 2020</i>
Délka vybudované / zmodernizované infrastruktury	obce	0	
Podíl obyvatel napojených na příslušnou infrastrukturu	obce	–	
Počet rekonstruovaných / modernizovaných objektů	obce	0	

Specifický cíl 3.5: Zlepšit dopravní dostupnost a bezpečnost dopravy**Opatření 3.5.1: Rekonstrukce silnic a místních komunikací**

<i>indikátor</i>	<i>pramen</i>	<i>výchozí hodnota (rok/období)</i>	<i>cílová hodnota 2020</i>
Délka/plocha opravených silničních komunikací	kraj	0	
Počet úseků silnic v havarijním stavu	kraj	?	

Opatření CLLD 3.5.2: Budování infrastruktury pro cyklo dopravu

Budování cyklostezek pro dopravu obyvatel a souvisejícího zázemí. Výsadba zeleně kolem cyklostezek.

<i>indikátor</i>	<i>pramen</i>	<i>výchozí hodnota (rok/období)</i>	<i>cílová hodnota 2020</i>
Délka vybudovaných cyklostezek	obce	0	

Opatření 3.5.3: Zkvalitnění cestování veřejnou hromadnou dopravou

<i>indikátor</i>	<i>pramen</i>	<i>výchozí hodnota (rok/období)</i>	<i>cílová hodnota 2020</i>
Počet nových spojů	obce	0	
Počet vyřešených problémů s návazností	obce	0	

Opatření CLLD 3.5.4: Podpora bezpečnosti dopravy

Bezpečnostní prvky na nebezpečných místech , přechody pro chodce, bezbariérovost, kamerové systémy

<i>indikátor</i>	<i>pramen</i>	<i>výchozí hodnota (rok/období)</i>	<i>cílová hodnota 2020</i>
Počet vyřešených nebezpečných míst	obce	0	

Priorita 4: Zlepšení podmínek pro volnočasové aktivity**Specifický cíl 4.1:** Zlepšit infrastrukturu pro trávení volného času a pro činnost neziskových organizací**Opatření 4.1.1: Budování/rekonstrukce infrastruktury pro volný čas**

Budování/rekonstrukce sportovišť a kulturních zařízení. Vytvoření prostor/míst pro besedování občanů (neformální setkávání)

<i>indikátor</i>	<i>pramen</i>	<i>výchozí hodnota (rok/období)</i>	<i>cílová hodnota 2020</i>
Počet vybudovaných / rekonstruovaných zařízení	obce	0	

Opatření 4.1.2 Podpora spolků

Zajištění objektů pro činnost, pořízení vybavení.

<i>indikátor</i>	<i>pramen</i>	<i>výchozí hodnota (rok/období)</i>	<i>cílová hodnota 2020</i>
Počet vytvořených prostor pro spolky	obce	0	

Specifický cíl 4.2: Posílit aktivní trávení volného času (pořádání akcí, fungování zájmových organizací)**Opatření 4.2.1 Podpora volnočasových akcí**

<i>indikátor</i>	<i>pramen</i>	<i>výchozí hodnota (rok/období)</i>	<i>cílová hodnota 2020</i>
Počet podpořených akcí	obce	0	

Opatření 4.2.2 Obnova a oživení veřejných prostranství a zlepšování vzhledu obcí

Důraz na kreativní zapojení občanů – viz inspirace piano, knihobox, květinová výzdoba apod.

<i>indikátor</i>	<i>pramen</i>	<i>výchozí hodnota (rok/období)</i>	<i>cílová hodnota 2020</i>
Počet obnovených veřejných prostranství	obce	0	

Priorita 5: Uchování kulturního dědictví**Specifický cíl 5.1:** Obnovit a udržet kulturní tradice a hodnoty**Opatření 5.1.1: Podpora pořádání kulturních akcí**

<i>indikátor</i>	<i>pramen</i>	<i>výchozí hodnota (rok/období)</i>	<i>cílová hodnota 2020</i>
Počet podpořených kulturních akcí	obce	0	

Opatření 5.1.2: Podpora tradičních řemesel

<i>indikátor</i>	<i>pramen</i>	<i>výchozí hodnota (rok/období)</i>	<i>cílová hodnota 2020</i>
Počet tradičních řemesníků	obce	0	
Počet podpořených aktivit	obce	0	

Specifický cíl 5.2: Obnovit a zachovat kulturní a jiné památky v regionu**Opatření 5.2.1 Opravy památek a obnova tradiční architektury**

Opravy památek a obnova architektury tradiční architektury a podpora jejího využití (pro spolky, jako ubytování apod.)

<i>indikátor</i>	<i>pramen</i>	<i>výchozí hodnota (rok/období)</i>	<i>cílová hodnota 2020</i>
Počet obnovených/rekonstruovaných památek	obce	0	

Opatření 5.2.2: Vzdělávání a osvěta

Podpora místních/regionálních časopisů, osvětové akce apod.

<i>indikátor</i>	<i>pramen</i>	<i>výchozí hodnota (rok/období)</i>	<i>cílová hodnota 2020</i>
Počet vzdělávacích aktivit	MAS / obce	0	

Priorita 6: Krajina a životní prostředí**Specifický cíl 6.1: Zlepšit ekologické charakteristiky krajiny a posílit péči o krajinu****Opatření CLLD 6.1.1: Šetrné lesní a zemědělské hospodaření**

Zlepšování přístupu k zemědělské a lesní půdě, předcházení poškozování lesů, investice ke zvýšení odolnosti a ekologické hodnoty lesních ekosystémů

<i>indikátor</i>	<i>pramen</i>	<i>výchozí hodnota (rok/období)</i>	<i>cílová hodnota 2020</i>
Počet realizovaných projektů	MAS	0	

Opatření 6.1.2 Výsadba / obnova zeleně v krajině a podpora zachování krajinného rázu

Liniová zeleň pro omezení větrné eroze: větrolamy, stromořadí kolem cest; zeleň v sídlech. Realizace komplexních pozemkových úprav

<i>indikátor</i>	<i>pramen</i>	<i>výchozí hodnota (rok/období)</i>	<i>cílová hodnota 2020</i>
Délka vysazené liniové zeleně	obce	0	
Plocha vysazené zeleně	obce	0	
Počet realizovaných komplexních pozemkových úprav	obce	0	

Opatření 6.1.3: Prevence poškozování krajiny

Realizace protierozních opatření, zadržování vody v krajině a protipovodňová opatření

<i>indikátor</i>	<i>pramen</i>	<i>výchozí hodnota (rok/období)</i>	<i>cílová hodnota 2020</i>
Počet realizovaných protierozních / protipovodňových zařízení	obce	0	

Specifický cíl 6.2: Zefektivnit nakládání s energiemi a odpady**Opatření 6.2.1: Realizace energetických úspor**

<i>indikátor</i>	<i>pramen</i>	<i>výchozí hodnota (rok/období)</i>	<i>cílová hodnota 2020</i>
Počet zateplených veřejných budov	obce	0	

Opatření 6.2.2 Zlepšení odpadového hospodářství

<i>indikátor</i>	<i>pramen</i>	<i>výchozí hodnota (rok/období)</i>	<i>cílová hodnota 2020</i>
Podíl tříděných odpadů	obce	?	

Specifický cíl 6.3: Zvýšit míru čištění odpadních vod**Opatření 6.3.1 Výstavba a rekonstrukce splaškových kanalizací a čistíren odpadních vod**

<i>indikátor</i>	<i>pramen</i>	<i>výchozí hodnota (rok/období)</i>	<i>cílová hodnota 2020</i>
Délka vybudovaných / rekonstruovaných kanalizací	obce	0	

3.3 VAZBY NA HORIZONTÁLNÍ TÉMATA

SCLLD MAS Východní Slovácko nemá negativní dopady na horizontální témata. Rozvlišení neutrálních a pozitivních dopadů na rovnost mužů a žen, na podporu rovných příležitostí a nediskriminace a na udržitelný rozvoj je uvedeno v následující tabulce. U pozitivních dopadů je v případě potřeby uveden stručný komentář.

Vliv opatření SCLLD MAS XY na horizontální témata

Opatření SCLLD	Rovnost žen a mužů	Podpora rovných příležitostí a nediskriminace	Udržitelný rozvoj
Priorita 1: Spolupráce a partnerství			
Opatření 1.1.1: Setkávání subjektů v rámci MAS	neutrální	pozitivní	neutrální
Opatření 1.1.2: Spolupráce s MAS	neutrální	neutrální	neutrální

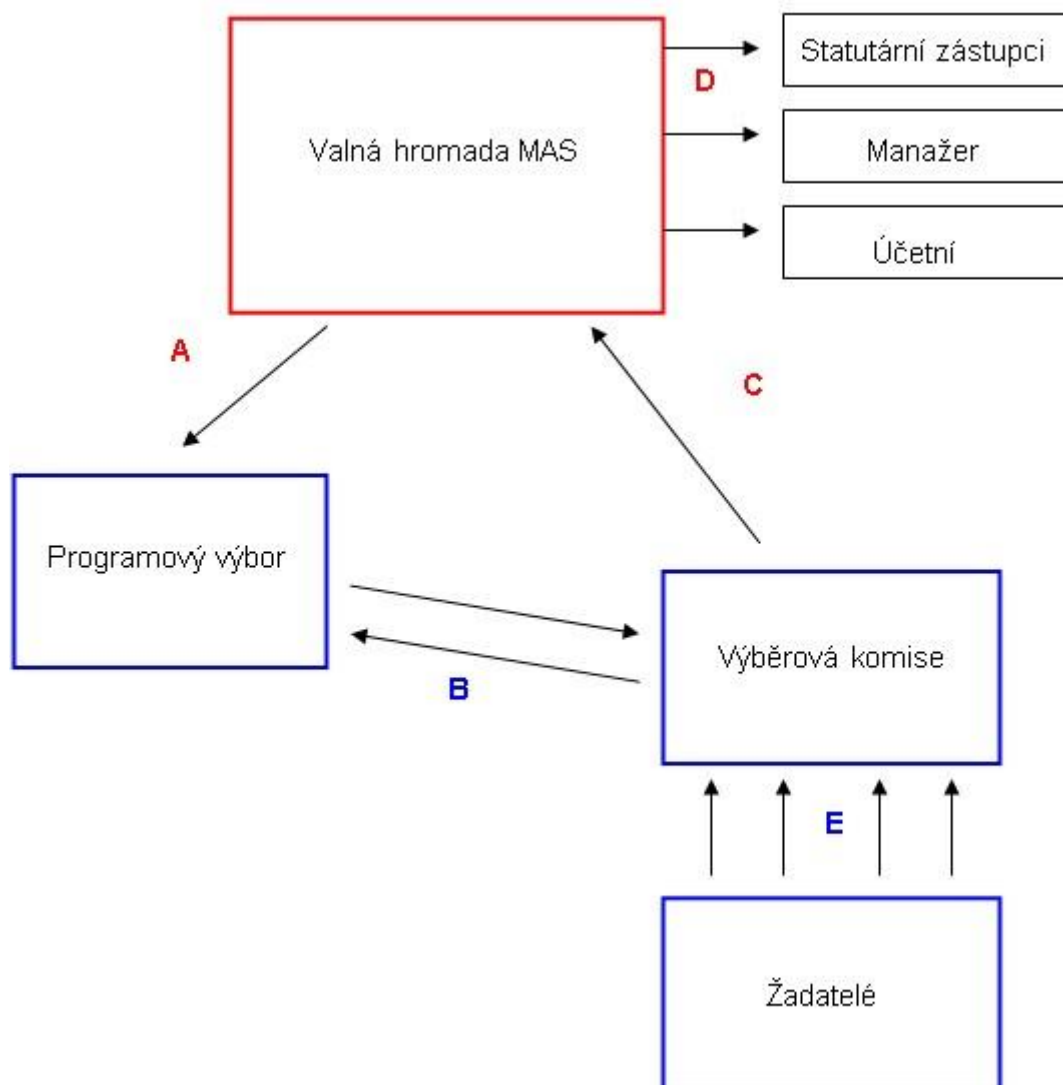
Opatření SCLLD	Rovnost žen a mužů	Podpora rovných příležitostí a nediskriminace	Udržitelný rozvoj
Opatření 1.2.1: Tvorba koncepčních dokumentů	neutrální	neutrální	pozitivní
Priorita 2: Podpora podnikání a tvorby pracovních míst			
Opatření CLLD 2.1.1: Rozvoj podnikání v oblasti výroby a služeb	neutrální	neutrální	neutrální
Opatření CLLD 2.1.2: Rozvoj zemědělské a lesnické činnosti	neutrální	neutrální	neutrální
Opatření CLLD 2.2.1: Vzdělávací aktivity pro zvýšení lokální zaměstnanosti	pozitivní	pozitivní	neutrální
Opatření CLLD 2.2.2: Vzdělávání a poradenství pro podnikatele	pozitivní	pozitivní	neutrální
Opatření 2.2.3: Spolupráce škol a podnikatelů	neutrální	neutrální	neutrální
Opatření 2.3.1: Revitalizace brownfields	neutrální	neutrální	pozitivní
Opatření 2.3.2: Podpora využití existujících podnikatelských zón a objektů	neutrální	neutrální	pozitivní
Opatření 2.4.1: Zkvalitnění podmínek pro návštěvníky regionu	neutrální	neutrální	neutrální
Opatření 2.4.2: Tvorba turistických produktů a jejich propagace	neutrální	neutrální	neutrální
Priorita 3: Zajištění kvalitních veřejných služeb			
Opatření CLLD 3.1.1: Rozvoj škol a školských zařízení	neutrální	pozitivní	neutrální
Opatření CLLD 3.2.1: Rozvoj sociálních služeb	neutrální	pozitivní	neutrální
Opatření 3.2.2: Výstavba sociálních / startovacích bytů (pro seniory i pro mladé)	neutrální	neutrální	neutrální
Opatření CLLD 3.3.1: Preventivní činnost a poradenství v sociální a zdravotní oblasti	neutrální	neutrální	neutrální
Opatření CLLD 3.3.2: Vytvoření podmínek pro řešení bezdomovectví a návrat sociálně vyloučených osob do běžného života	neutrální	pozitivní	neutrální
Opatření 3.4.1: Zpřístupňování moderních technologií	neutrální	neutrální	neutrální
Opatření 3.4.2: Budování a modernizace technické infrastruktury a veřejných budov	neutrální	neutrální	neutrální
Opatření 3.5.1: Rekonstrukce silnic a místních komunikací	neutrální	neutrální	neutrální
Opatření CLLD 3.5.2: Budování infrastruktury pro cyklodopravu	neutrální	neutrální	neutrální
Opatření 3.5.3 Zkvalitnění cestování veřejnou hromadnou dopravou	neutrální	neutrální	pozitivní
Opatření CLLD 3.5.4 Podpora bezpečnosti dopravy	neutrální	neutrální	neutrální
Priorita 4: Zlepšení podmínek pro volnočasové aktivity			
Opatření 4.1.1: Budování/rekonstrukce infrastruktury pro volný čas	neutrální	neutrální	neutrální
Opatření 4.1.2 Podpora spolků	neutrální	pozitivní	neutrální
Opatření 4.2.1 Podpora volnočasových akcí	neutrální	pozitivní	neutrální
Opatření 4.2.2 Obnova a oživení veřejných prostranství a zlepšování vzhledu obcí	neutrální	neutrální	pozitivní
Priorita 5: Uchování kulturního dědictví			
Opatření 5.1.1: Podpora pořádání kulturních akcí	neutrální	pozitivní	neutrální

Opatření SCLLD	Rovnost žen a mužů	Podpora rovných příležitostí a nediskriminace	Udržitelný rozvoj
Opatření 5.1.2: Podpora tradičních řemesel	neutrální	neutrální	neutrální
Opatření 5.2.1 Opravy památek a obnova tradiční architektury	neutrální	neutrální	neutrální
Opatření 5.2.2: Vzdělávání a osvěta	neutrální	neutrální	pozitivní
Priorita 6: Krajina a životní prostředí			
Opatření CLLD 6.1.1: Šetrné lesní a zemědělské hospodaření	neutrální	neutrální	pozitivní
Opatření 6.1.2 Výsadba / obnova zeleně v krajině a podpora zachování krajinného rázu	neutrální	neutrální	pozitivní
Opatření 6.1.3: Prevence poškozování krajiny	neutrální	neutrální	pozitivní
Opatření 6.2.1: Realizace energetických úspor	neutrální	neutrální	pozitivní
Opatření 6.2.2 Zlepšení odpadového hospodářství	neutrální	neutrální	pozitivní
Opatření 6.3.1 Výstavba a rekonstrukce splaškových kanalizací a čistíren odpadních vod	neutrální	neutrální	pozitivní

7. IMPLEMENTAČNÍ ČÁST

7.1 POPIS IMPLEMENTAČNÍHO PROCESU

Organizační struktura MAS Východní Slovácko



A – Valná hromada – jmenuje Programový výbor, zadává zpracování záměru, kriteria programového záměru

B – Programový výbor zpracuje záměr a výběrová kriteria – hodnotící mřížku pro Výběrovou komisi, konzultuje výběr projektů, schvaluje seznam projektů vybraných Výběrovou komisí

C – Výběrová komise roztřídí projekty, provede výběr a hodnocení, předloží výběr projektů ke schválení Programovému výboru, seznam vybraných projektů předloží Valné hromadě

D – Statutární zástupci (2) – mají podpisové právo, jsou oprávněni jednat jménem sdružení navenek, manažer, účetní – vykonávají legislativní úkony nezbytné pro chod MAS

E – Žadatelé – předkládají projekty k posouzení Výběrové komisí

Po vyhlášení výzvy k předkládání projektů v rámci SCLLD řídicím orgánem bude MAS Východní Slovácko vyhlášovat výzvu na příjem projektů v rámci své SCLLD a předloží ji řídicímu orgánu prostřednictvím MS2014+. V případě Programu rozvoje venkova se výzva předkládá platební agentuře Státního zemědělského intervenčního fondu. Možnosti věcného a územního zacílení výzev komunikuje MAS prostřednictvím regionální stálé konference (RSK) a národní stálé konference (NSK). Řídicí orgán respektive zmíněná platební agentura schválí všechny údaje, které jsou podstatné pro transparentní průběh výzvy. V rámci výzvy se vymezí alokace podle jednotlivých specifických cílů této SCLLD. Dále se vymezí přesný popis způsobu výběru projektů a vymezí se kritéria výběru s důrazem na soulad projektu se strategií komunitně vedeného místního rozvoje.

Posléze MAS Východní Slovácko vyhlásí výzvu na předkládání projektů v rámci cílených výzev. Dále posoudí žádosti o podporu projektu v MS 2014+ a provádí základní kontrolu obsahu povinných částí žádostí.

Integrované projekty budou předkládány na základě cílených výzev vypsanych ŘO/MAS (obvykle pro konkrétní specifický cíl), a to dle postupů JMP a výzvy ŘO/MAS.

Podle kritérií schválených řídicím orgánem hodnotí výběrová komise MAS projekty s ohledem na soulad s vyhlášenou výzvou. Kritéria a postupy, podle kterých výběrová komise hodnotí předložené žádosti stanovuje programový výbor MAS. Ten také schvaluje výsledky výběru jednotlivých realizačních projektů podle doporučení výběrové komise. Toto doporučení sestavuje výběrová komise formou seznamu projektů v pořadí dle bodové hodnoty a vyznačuje projekty navržené ke schválení a projekty náhradní. Na základě bodového hodnocení stanoví MAS pořadí projektů podle přínosu projektů k plnění záměrů a cílů strategií za každý specifický cíl SCLLD zvlášť. MAS schvaluje předložení projektů do příslušné výzvy tak, aby neschválil k předložení projekty za více než 130 % rezervace alokace. V případě, že nositel IN poskytne souhlas s předložením projektů přesahujícím v úhrnu 130 % rezervace alokace, je vyhlášovatel (řídicí orgán) oprávněn vyloučit z hodnocení a výběru ty z nich, které byly předloženy později.

Výběr projektů bude mít na starost příslušný orgán MAS Východní Slovácko – výběrová komise. Ta se snaží vybírat především projekty, které jsou v souladu se SCLLD. Výše podpory projektů přitom nesmí překročit maximální % podpory projektu dle programu, výši podpory ovšem může snížit. Po výběru projektů MAS pošle prostřednictvím MS 2014+ vybrané projekty řídicímu orgánu nebo platební agentuře, aby proběhlo závěrečné ověření způsobilosti ještě před schválením.

Projekty budou zkontrolovány z hlediska způsobilosti projektů řídicím orgánem (nebo platební agenturou a také provede administrativní kontrolu. MAS je určena korekce kvůli nesprávné administrativě v případě zjištění jejího pochybení v oblasti způsobilosti projektu.

ŘO (respektive platební agentura) schválí způsobilé projekty v pořadí a ve výši podpory schválené MAS k realizaci (pokud o to žadatel požádá může být výše podpory snížena. Řídicí orgán může provádět kontrolu procesních postupů MAS. Pokud řídicí orgán v průběhu hodnocení projektu posoudí, že je projekt v nesouladu se schválenou SCLLD vyvolá řídicí orgán dohavadovací řízení jehož výsledkem může být i vyřazení projektu.

Po schválení projektu je vydán právní akt o poskytnutí podpory ze strany řídicího orgánu respektive platební agentury v případě Programu rozvoje venkova.

Monitorovací výbor pak sleduje naplňování cílů a dodržování monitorovacích indikátorů ve vztahu k SCLLD. Monitoruje realizované projekty a kontroluje plnění podmínek prováděných projektů.

MAS Východní Slovácko již funguje několik let a snaží se o co nejvyšší transparentnost a informovanost aktérů v území. Komunikace s potenciálními žadateli a aktéry v území probíhá především prostřednictvím Kanceláře MAS, která sídlí v Suché Lozi a je jí možné navštívit v konzultační hodiny.

7.2 POPIS SPOLUPRÁCE MAS

Popis spolupráce MAS na národní a mezinárodní úrovni a přeshraniční spolupráce:

- Způsob spolupráce s partnerskými MAS
- Spolupráce s dalšími MAS (např. koordinace a podpora sousedících MAS při řešení problémů širšího území, např. MAS v rámci jedné CHKO)
- Projekty spolupráce MAS
- Specifikace přeshraniční spolupráce

MAS bude spolupracovat zejména v oblasti životního prostředí s ostatními MAS ležícími v CHKO Bílé Karpaty, a to s MAS Strážnicko, Hornácko a Ostrožsko, Luhačovské Zálesí, Bojkovska a Ploština.

Dohodnutá témata spolupráce jsou následující:

- **péče o krajinu** – posilovat aktivity obcí, škol, podnikatelů i spolků, blíže viz další body
- **SES (systém ekologické stability v územním plánu obcí)**– společně motivovat obce a podpořit projekty obcí pro tvorbu KPU a JPU, interakční prvky SES tvořit ve vztahu k VKP, u vodotečí vymezit obecní plochy pro možnost revitalizaci toku
- **boj proti erozi a suchu** – uspořádat vzdělávací aktivity na toto téma, pracovat na společné koncepci; podpořit obce, mikroregiony, aby si nechali zpracovat studii na toto téma a motivovat velkozemědělce aby dbali na toto nebezpečí a zmenšovali půdní bloky
- **zadržování vody v krajině** - uspořádat vzdělávací aktivity na toto téma ve vztahu k tématu socha a eroze, pracovat na společné koncepci; podpořit obce, mikroregiony, aby si nechali zpracovat studii na toto téma a motivovat velkozemědělce aby takto předcházeli možným lokálním záplavám, motivovat občany . k jednoduchým aktivitám zadržování vody na svém pozemku - ze střech, zpevněných ploch a využívat vodu pro užitkové účely.
- **zvyšování biodiversity** – podpořit aktivity SCHKO v rámci vzdělávání starostů apod. (např. projekt LIFE – motýli v Bílých Karpatech),

- **ekovýchova** – systém ekovýchova je v CHKO BK na dobré úrovni, více zapojit místní školy a NNO, aktivity koordinuje VIS BK (informační bod v rámci CHKO ČR),
- **malozemědělci** – potřeba vytvořit společný plán spolupráce a podpory malozemědělství v CHKO BK - průzkum zájmu i možnosti realizace (kde možná pastva, kde kosení v CHKO), vytvořit příručku pro malozemědělce;
- **šetrná turistika** – VIS BK má koncepci turistiky – Interpretační plán v CHKO, v osvětě navázat na předchozí téma, možnosti školení a vzdělávání obyvatel aby se zapojili; dobré by bylo vytvořit koncepci tábořišť pro dětské tábory v CHKO a zapojit seniory do aktivit šetrného turismu, možný je i širší rozvoj hypostezek (dle příkladu ze slovenské MAS)
- **využití biologicky rozložitelný odpad (BRO)** – možnost využití větví z lesa po těžbě, náletových křovin, travní hmoty z obecních ploch případně z chráněných ploch pro energetické využití v obcích, vytvořit společnou koncepci v této oblasti, další postup vhodné projednat s energetickou agenturou (M.Knotková), problematické jsou aktivity SUS v kácení alejí u silnic

V rámci přeshraniční spolupráce bude pokračovat spolupráce s MAS „Kopaničiarsky región – miestna akčná skupina“ ze Slovenské republiky

7.3 POPIS INTEGROVANÉHO PŘÍSTUPU NAPŘÍČ PROGRAMOVÝMI RÁMCI

Uvedení zvolených programových rámců, jejich zaměření (které specifické cíle operačních programů budou naplňovat) a vysvětlení vazeb mezi programovými rámci (jak spolu souvisí, jak se jejich vzájemná realizace podporuje apod.)

Aktuálně možné programové rámce:

- Programový rámec PRV
- Programový rámec IROP
- Programový rámec OPŽP
- Programový rámec OP ZAM

Bude zpracováno na základě informací uvedených u jednotlivých opatření CLLD.

Dosud není zcela jasné zařazení programových rámců. Nejpravděpodobněji půjde o samostatné implementační dokumenty zpracovávané velkou měrou v MS2014+ (v monitorovacím systému pro období 2014+) zpracované na základě popisu, indikátorů a financí u jednotlivých opatření CLLD vztahujících se k danému operačnímu programu.

MAS bude využívat nástroj CLLD u tří operačních programů¹³ a bude zpracovávat tři programové rámce:

- Programový rámec PRV

¹³ Operační program Životní prostředí je v Národním dokumentu k územní dimenzi zařazen mezi OP využívající CLLD. V OP samotném není s CLLD počítáno. Proto zatím není Programový rámec OPŽP předpokládán.

- Programový rámec IROP
- Programový rámec OP ZAM

Programový rámec Programu rozvoje venkova

Opatření financovaná z PRV se zaměřují na rozvoj zemědělského a lesnického podnikání a na posílení jejich pozitivního vlivu na životní prostředí.

<i>Opatření</i>	<i>Operační program</i>	<i>Specifický cíl OP</i>
Priorita 2: Podpora podnikání a tvorby pracovních míst		
SC 2.1: Vytvořit nová pracovní místa, posílit konkurenceschopnost podniků a zvýšit význam zemědělství a lesnictví		
Opatření CLLD 2.1.2: Rozvoj zemědělské a lesnické činnosti	PRV	dle čl. 17.a, 17.b, 19.1.b, 26
Priorita 6: Krajina a životní prostředí		
SC 6.1: Zlepšit ekologické charakteristiky krajiny a posílit péči o krajinu		
Opatření CLLD 6.1.1: Šetrné lesní a zemědělské hospodaření	PRV	dle č. 17.c, 24.1, 25

Programový rámec IROP

MAS ve své strategické části navrhuje taková opatření, která pomáhají naplňovat specifické cíle 1.2, 2.1, 2.2, 2.4 IROPu. Opatření 2.2.1 je financováno, jak z IRO, tak z OP Zaměstnanost.

<i>Opatření</i>	<i>Operační program</i>	<i>Specifický cíl OP</i>
Priorita 2: Podpora podnikání a tvorby pracovních míst		
SC 2.1: Vytvořit nová pracovní místa, posílit konkurenceschopnost podniků a zvýšit význam zemědělství a lesnictví		
Opatření CLLD 2.1.1: Rozvoj podnikání v oblasti výroby a služeb	IROP	SC 2.2
Priorita 3: Zajištění kvalitních veřejných služeb		
SC 3.1: Posílit dostupnost a kvalitu základních a mateřských škol		
Opatření CLLD 3.1.1: Rozvoj škol a školských zařízení	IROP	SC 2.4
SC 3.2: Zajistit dostatečné kapacity sociálních služeb i kapacity zařízení sociálních služeb, se zohledněním přirozené spádovosti obcí a vytvořit síť sociálního bydlení		
Opatření CLLD 3.2.1: Rozvoj sociálních služeb	IROP	SC 2.1
SC 3.5: Zlepšit dopravní dostupnost a bezpečnost dopravy		
Opatření CLLD 3.5.2: Budování infrastruktury pro cyklo dopravu	IROP	SC 1.2
Opatření CLLD 3.5.4 Podpora bezpečnosti dopravy	IROP	SC 1.2

Programový rámec OP Zaměstnanost

MAS ve své strategické části navrhuje taková opatření, která pomáhají naplňovat investiční cíl 2.3 (specifický cíl 1) Operačního programu zaměstnanost. Opatření 2.1.1 přesahuje do IROP (v oblasti sociálního podnikání).

<i>Opatření</i>	<i>Operační program</i>	<i>Specifický cíl OP</i>
Priorita 2: Podpora podnikání a tvorby pracovních míst		
SC 2.1: Vytvořit nová pracovní místa, posílit konkurenceschopnost podniků a zvýšit význam zemědělství a lesnictví		
Opatření CLLD 2.1.1: Rozvoj podnikání v oblasti výroby a služeb	Zaměstnanost	IP 2.3, SC 1
SC 2.2: Zlepšit podmínky pro získávání zaměstnání a uplatnitelnost absolventů a zvýšit provázanost škol a podnikatelů		
Opatření CLLD 2.2.1: Vzdělávací aktivity pro zvýšení lokální zaměstnanosti	Zaměstnanost	IP 2.3, SC 1
Opatření CLLD 2.2.2: Vzdělávání a poradenství pro podnikatele	Zaměstnanost	IP 2.3, SC 1
Priorita 3: Zajištění kvalitních veřejných služeb		
SC 3.3: Omezit problémy sociálně vyloučených lokalit a podpořit začleňování sociálně vyloučených osob		
Opatření CLLD 3.3.1: Preventivní činnost a poradenství v sociální a zdravotní oblasti	Zaměstnanost	IP 2.3, SC 1
Opatření CLLD 3.3.2: Vytvoření podmínek pro řešení bezdomovectví a návrat sociálně vyloučených osob do běžného života	Zaměstnanost	IP 2.3, SC 1

7.4 POPIS OPATŘENÍ PRO ŘÍZENÍ A SLEDOVÁNÍ STRATEGIE

Rámcové procesy odvinout od MPIN (zejména kap. 10).

Specifikace způsobu monitorování a hodnocení průběhu realizace strategie:

- Způsob sběru informací při průběžné monitorovací zprávě
- Monitoring podporovaných projektů
- Vyhodnocování zjištěných informací a využívání poznatků z hodnocení

V SCLLD si MAS Východní Slovácko stanovila indikátory pro strategický cíl, pomocí nichž bude každoročně sledovat celkový vývoj regionu a dopady působení uplatňovaných rozvojových nástrojů.

Pro jednotlivé specifické cíle, které se váží ke konkrétním opatřením. V rámci monitorovacího výboru bude zřízen monitorovací systém, který bude sloužit ke sledování průběžného plnění nastavených indikátorů (závazně u opatření CLLD, u ostatních indikátorů půjde pouze o indikativní sledování).

MAS bude také 2x ročně zpracovávat Zprávu o plnění Integrovaných nástrojů. Po ukončení posledního projektu IN předkládá MAS Závěrečnou zprávu o plnění integrované strategie.

MAS také provádí povinnou Mid-term (střednědobou, průběžnou) evaluaci naplňování SCLLD.

Podklad k finančnímu plánu – Odhad alokace pro MAS Východní Slovácko

Operační program	MAS ČR celkem (mil. EUR)	MAS ČR celkem (mil. Kč)*	Způsob rozdělení mezi MAS**	MAS Východní Slovácko (mil. Kč)
IROP	398	10 744	Počet obyvatel	68
PRV	114	3 080	Zemědělská půda (65 %) Lesní půda (10 %) Počet obyvatel (25 %)	14
OP ZAM	72	1935	Počet obyvatel (60 %) Počet nezaměstnaných (20 %) Počet vyloučených obyvatel (20 %)	9
Celkem	584	15759		91

Pozn.: Orientační částky dle OP schválených vládou v červenci 2014, zaokrouhleno

* Při kurzu 27 Kč / EUR

**Návrh NS MAS ČR, květen 2014

PŘÍLOHY**PŘÍLOHA: VÝSLEDKY DOTAZNÍKOVÝCH ŠETŘENÍ**

Pozn.: Uvedeny jsou pouze odpovědi na uzavřené otázky.

Šetření obyvatel

1. Obec, ve které bydlíte	Počet	Podíl (%)
Bánov	58	12,9
Březová	19	4,2
Bystřice pod Lopeníkem	21	4,7
Dolní Němčí	25	5,6
Horní Němčí	20	4,5
Korytná	11	2,5
Nivnice	81	18,1
Slavkov	20	4,5
Strání	28	6,3
Suchá Loz	25	5,6
Vlčnov	37	8,3
Uh Brod	103	23,0
Celkem	448	100,0

	Počet			Podíl (%)		
	Uherský Brod	Ostatní obce	Celkem	Uherský Brod	Ostatní obce	Celkem
2. Váš věk						
10-18	4	11	15	3,9	3,2	3,3
19-25	32	56	88	31,1	16,2	19,6
26-40	27	111	138	26,2	32,2	30,8
41-60	32	112	144	31,1	32,5	32,1
61 a více	8	55	63	7,8	15,9	14,1
Celkem	103	345	448	100,0	100,0	100,0
3. Vaše aktuální zaměstnání						
Zaměstnaný	46	179	225	44,7	51,9	50,2
Senior	11	57	68	10,7	16,5	15,2
Mateřská dovolená	5	20	25	4,9	5,8	5,6
Podnikatel, OSVČ	11	33	44	10,7	9,6	9,8
Student	28	42	70	27,2	12,2	15,6
Nezaměstnaný	2	14	16	1,9	4,1	3,6
Celkem	103	345	448	100,0	100,0	100,0
4. Znáte projekt, který MAS ve vaší obci nebo jiné obci podpořila?						
Ano	6	109	115	5,8	31,6	25,7
Ne	97	236	333	94,2	68,4	74,3
Celkem	103	345	448	100,0	100,0	100,0
9. Chtěl byste se podílet (názory, podněty, zkušenostmi) na přípravě strategie MAS pro období 2014–2020?						
Ano	5	27	32	5,0	8,8	7,9
Ne	95	306	401	95,0	100,0	98,8
Celkem	100	306	406	100,0	100,0	100,0

SCLLD MAS Východní Slovácko pro období 2014–2020

5. Jak hodnotíte současnou úroveň infrastruktury a kvality života ve vaší obci/městě?	Uherský Brod				Ostatní obce				Celkem				Celkem (%)			
	Výborná	Dobrá	Spíše špatná	Nedostatečná	Výborná	Dobrá	Spíše špatná	Nedostatečná	Výborná	Dobrá	Spíše špatná	Nedostatečná	Výborná	Dobrá	Spíše špatná	Nedostatečná
Nemovitě památky	39	58	5	0	76	136	12	1	115	194	17	1	35,2	59,3	5,2	0,3
Veřejné budovy	13	80	10	0	85	121	10	8	98	201	20	8	30,0	61,5	6,1	2,4
Mateřské a základní školy	16	69	16	2	55	157	11	0	71	226	27	2	21,8	69,3	8,3	0,6
Aktivita občanů	18	69	14	2	53	122	44	7	71	191	58	9	21,6	58,1	17,6	2,7
Životní prostředí	19	61	20	3	45	142	31	7	64	203	51	10	19,5	61,9	15,5	3,0
Veřejné prostranství	14	56	26	7	47	122	45	12	61	178	71	19	18,5	54,1	21,6	5,8
Zázemí pro volný čas	13	65	21	4	39	117	46	25	52	182	67	29	15,8	55,2	20,3	8,8
Zdravotní péče	14	59	26	4	34	129	46	16	48	188	72	20	14,6	57,3	22,0	6,1
Cestovní ruch	13	59	27	4	26	100	63	32	39	159	90	36	12,0	49,1	27,8	11,1
Dopravní obslužnost	4	64	28	6	28	153	35	8	32	217	63	14	9,8	66,6	19,3	4,3
Negativní společenské jevy	8	46	40	9	20	160	39	3	28	206	79	12	8,6	63,4	24,3	3,7
Místní komunikace	1	47	35	18	24	108	62	30	25	155	97	48	7,7	47,7	29,8	14,8
Služby pro specifické skupiny obyvatel	9	53	37	4	13	123	71	16	22	176	108	20	6,7	54,0	33,1	6,1
Péče o krajinu	6	69	27	1	14	105	77	25	20	174	104	26	6,2	53,7	32,1	8,0
Kvalitní bydlení	4	40	39	19	10	78	91	44	14	118	130	63	4,3	36,3	40,0	19,4
Konkurenceschopnost místních podnikatelů	3	46	46	7	4	112	78	24	7	158	124	31	2,2	49,4	38,8	9,7
Zaměstnanost a vznik pracovních míst	2	18	54	28	4	55	93	68	6	73	147	96	1,9	22,7	45,7	29,8

SCLLD MAS Východní Slovácko pro období 2014–2020

7. Navrhněte, do kterých oblastí by se mělo nejvíce investovat či věnovat pozornosti. (průměrné hodnoty)	Bánov	Březová	Dolní Němčí	Vlčnov	Nivnice	Bystřice p. Lop.	Slavkov	Suchá Loz	Horní Němčí	Korytná	Strání	Uherský Brod	Celkem
Nemovité památky	12,0	6,8	12,4	6,6	11,5	11,3	9,6	15,3	12,0	16,1	15,6	13,7	11,9
Negativní společenské jevy	8,6	5,3	5,3	8,5	10,3	7,5	8,7	13,7	12,4	13,1	9,7	7,4	9,2
Aktivita občanů	7,5	12,1	5,6	6,3	8,8	8,2	7,9	10,0	10,6	9,9	11,0	11,2	9,1
Dopravní obslužnost	10,1	9,2	9,3	8,1	9,5	10,5	10,4	3,0	10,9	9,1	9,7	7,8	9,0
Služby pro specifické skupiny obyvatel	6,5	9,8	5,1	6,1	10,2	6,6	9,2	15,7	8,6	8,1	10,2	9,9	8,8
Veřejné budovy	8,9	7,0	8,3	7,1	10,4	10,5	4,5	6,3	12,9	10,7	10,9	6,9	8,7
Mateřské a základní školy	8,0	8,4	6,7	7,0	10,5	9,3	8,8	5,3	9,6	11,9	10,6	8,2	8,7
Cestovní ruch	5,6	12,7	8,4	4,0	9,2	8,0	5,9	9,0	10,0	8,8	8,9	10,8	8,4
Zdravotní péče	8,6	9,2	5,3	8,4	7,7	9,7	5,6	12,3	11,4	6,6	9,7	6,5	8,4
Konkurenceschopnost místních podnikatelů	7,4	12,3	7,1	6,0	7,9	6,5	7,8	9,7	9,8	9,4	6,7	9,6	8,3
Místní komunikace	12,2	12,8	9,5	8,0	6,7	4,7	5,6	11,7	6,8	6,1	8,9	6,4	8,3
Péče o krajinu	6,9	10,1	8,7	8,0	8,2	7,5	7,4	4,0	7,9	9,9	9,0	11,0	8,2
Životní prostředí	6,7	7,8	5,8	9,3	10,5	5,5	7,1	7,0	8,1	7,3	10,4	9,7	7,9
Veřejné prostranství	4,8	8,8	8,4	10,1	7,6	6,1	7,5	9,3	5,6	8,4	8,8	7,1	7,7
Zázemí pro volný čas	7,7	10,4	4,7	4,5	7,9	7,9	8,3	6,3	6,7	7,8	6,3	7,8	7,2
Kvalitní bydlení	6,0	9,4	4,4	5,6	8,4	5,6	7,1	8,3	5,3	5,6	7,2	7,4	6,7
Zaměstnanost a vznik pracovních míst	4,2	3,1	4,0	3,8	6,6	4,7	7,6	4,0	4,6	4,2	2,3	6,2	4,6

Šetření podnikatelů

Celkem odpovědělo 25 podniků.

	Počet	Podíl (%)
2. Obec, kde podnik působí:		
Bánov	1	4,0
Nivnice	9	36,0
Slavkov	4	16,0
Strání	1	4,0
Suchá Loz	7	28,0
Uherský Brod	2	8,0
Vičnov	1	4,0
3. Zaměření činnosti/výroby:		
Drobná výroba nebo opravna	9	36,0
Průmyslová výroba	5	20,0
Služby pro občany	5	20,0
Zemědělství, lesnictví, rybolov	2	8,0
Maloobchod	2	8,0
Ubytování	2	8,0
Jiné typy služeb	1	4,0
Jiné	4	16,0
4. Celkový počet zaměstnanců:		
0 až 5	15	62,5
6 až 9	1	4,2
10 až 24	1	4,2
25 až 49	2	8,3
50 až 99	1	4,2
100 až 199	1	4,2
200 a více	2	8,3
5. Co pokládáte za největší překážky rozvoje Vašeho podniku?		
Pokles poptávky	18	72,0
Silná konkurence	12	48,0
Druhotná platební neschopnost	10	40,0
Nedostatek kvalifikovaných pracovníků	7	28,0
Ztráta trhů	6	24,0
Administrativní bariéry	5	20,0
Obtížné získávání úvěrů	2	8,0
Vysoké zadlužení	0	0,0
Špatná dopravní infrastruktura	1	4,0
Špatné napojení na dopravní infrastrukturu	0	0,0
Jiné	1	4,0

	Počet	Podíl (%)
6. Jaké jsou Vaše plány na nejbližších 5 let?		
Rozšířit výrobu/služby v rámci stávající činnosti	17	68,0
Rekonstruovat současné objekty či zařízení	14	56,0
Zahájit výstavbu nových objektů či zařízení	9	36,0
Rozšířit výrobu/služby do jiné činnosti	8	32,0
Koupit další nemovitost	3	12,0
Přemístit firmu mimo region	3	12,0
Omezit činnost	1	4,0
Pronajmout další nemovitost	1	4,0
Odprodat nepotřebné nemovitosti	0	0,0
7. Co by podle Vás nejvíce pomohlo rozvoji podnikání v regionu?		
Propagace regionu	8	36,4
Informační servis	6	27,3
Zlepšení dopravní infrastruktury	6	27,3
Vstřícnější postoj obcí a měst	5	22,7
Více prostor pro podnikání	3	13,6
Zlepšení technické infrastruktury	1	4,5
Jiné	3	13,6
8. Jak by mohla podpořit MAS Vaše podnikání?		
Dotace	15	60,0
Informační servis	11	44,0
Společná propagace	7	28,0
Jiné	3	12,0
9. Čerpali jste v minulosti dotace na podporu rozvoje Vašeho podniku?		
Ano	10	8,4
Ne	9	7,6
10. Využil byste dotační podporu z MAS v období 2014 - 2020 pro realizaci svých projektů?		
Ano	15	75,0
Ne	5	25,0
11. Máte zájem o spolupráci s MAS?		
Ano	17	14,3
Ne	2	1,7

Šetření neziskových organizací

Celkem odpovědělo 33 neziskových organizací.

	Počet	Podíl (%)
2. Obec, v níž působíte:		
Nivnice	8	24,2
Suchá Loz	7	21,2
Strání	4	12,1
Bánov	4	12,1
Uherský Brod	3	9,1
Bystřice pod Lopeníkem	2	6,1
Korytná	2	6,1
Uskupení více obcí	2	6,1
Slavkov	1	3,0
3. Oblast působení – hlavní		
Zájmový spolek	20	64,5
Kultura, umění, památky	6	19,4
Sport	2	6,5
Náboženská organizace	2	6,5
Sociální služby, zdraví	1	3,2
3. Oblast působení – vedlejší		
Děti a mládež	14	51,9
Kultura, umění, památky	13	48,1
Životní prostředí	8	29,6
Vzdělávání	7	25,9
Sociální služby, zdraví	4	14,8
Sport	4	14,8
Zájmový spolek	3	11,1
Chov zvířete	1	3,7
Podnikání	1	3,7
Senioři	1	3,7
4. Členská základna - počet členů:		
1-10	3	10,3
11-20	8	27,6
21-30	7	24,1
31-50	4	13,8
51-100	5	17,2
101 a více	2	6,9
4.1 Členská základna - věková struktura:		
Organizace se členy do 18ti let	12	36,4
Ostatní	21	63,6
4.2 Vývoj členské základny:		
Roste	10	34,5
Stabilní	12	41,4
Klesá	7	24,1

	Počet	Podíl (%)
Větší zájem	3	30,0
Nezájem	2	28,6
Věk členů	1	14,3
Zaneprázdněnost členů	1	14,3
5. Jaké jsou vaše největší problémy?		
Finance	27	81,8
Nedostatek členů	10	30,3
Nedostatek prostor	4	12,1
Nezájem o služby	3	9,1
Věk členů	2	6,1
6. Jak by mohla MAS podpořit Vaši činnost?		
Dotace	29	87,9
Informační servis	12	36,4
Vzdělávací aktivity	12	36,4
Jiné	2	6,1
7. Čerpali jste v minulosti dotace (mimo podpory z obecních rozpočtů) na podporu vašich projektů?		
Ano	25	75,8
Ne	8	24,2
7.1 Ze kterého zdroje?		
SZIF (MAS)	18	54,5
Zlínský kraj	4	12,1
Nadace Synot - Děti, kultura, sport	4	12,1
Ministerstvo kultury	3	9,1
8. Využili byste dotační podporu z MAS v období 2014–2020 pro realizaci svých projektů?		
Ano	32	97,0
Ne	1	3,0
8.1 Využití dotační podpory:		
Nákup vybavení	21	63,6
Renovace objektů, budov	7	21,2
Propagace, vzdělávání	5	15,2
Kulturní život v obci	3	9,1
Jiné aktivity	3	9,1
9. Máte zájem o spolupráci s MAS?		
Ano	30	90,9
Ne	3	9,1

4.2 Důvody změny vývoje členské základny:

