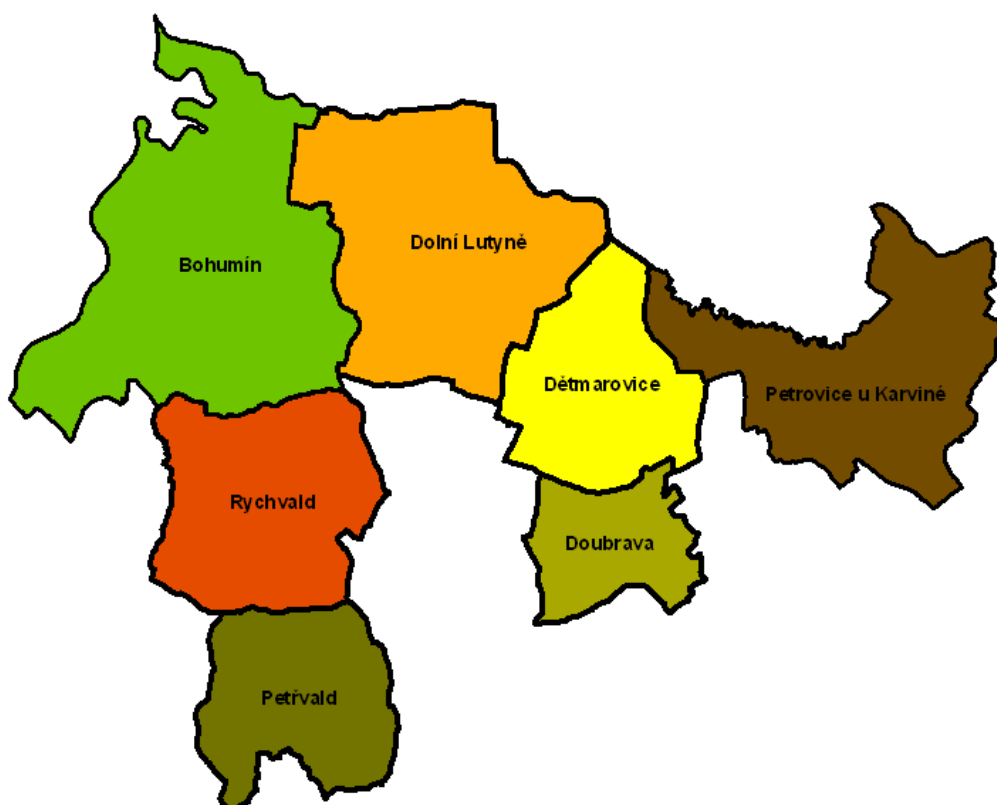




STRATEGIE KOMUNITNĚ VEDENÉHO MÍSTNÍHO ROZVOJE BOHUMÍNSKA PRO OBDOBÍ 2014 – 2020

pracovní verze



SRPEN 2014



EVROPSKÁ UNIE
EVROPSKÝ FOND PRO REGIONÁLNÍ ROZVOJ
INVESTICE DO VAŠÍ BUDOUCNOSTI



MINISTERSTVO
PRO MÍSTNÍ
ROZVOJ ČR

Nositel strategie:

Místní akční skupina Bohumínsko – zájmové sdružení právnických osob

Masarykova 158, 735 81 Bohumín – Nový Bohumín

tel. 596 092 151, e-mail: info@mas-bohuminsko.cz

Obsah

1 ÚVOD	2
1.1 Identifikace právnické osoby a její orgány.....	2
1.2 Popis místního partnerství a jeho orgány.....	3
1.3 Způsob zpracování strategie.....	3
1.4 Kroky vedoucí ke zpracování strategie.....	5
1.5 Proces hodnocení Komunitně vedeného místního rozvoje.....	6
2 POPIS ÚZEMÍ A ZDŮVODNĚNÍ JEHO VÝBĚRU	6
2.1 Popis území Bohumínska	6
2.2 Zdůvodnění výběru území.....	6
3 ANALYTICKÁ ČÁST INTEGROVANÉ STRATEGIE ÚZEMÍ	6
Analytická část ISÚ je zpracována v samostatném dokumentu.....	7
4 STRATEGICKÁ ČÁST INTEGROVANÉ STRATEGIE ÚZEMÍ	7
Strategická část ISÚ je zpracována v samostatném dokumentu.....	7
5 IMPLEMENTAČNÍ ČÁST	7
Implementační část SCLLD je zpracována v samostatném dokumentu.....	7
6 INTEGROVANÝ AKČNÍ PLÁN ROZVOJE ÚZEMÍ (IAPRÚ)	7
IAPRÚ bude zpracován v samostatném dokumentu.....	7
Programové rámce budou zpracovány v samostatných dokumentech.....	7
7 PŘÍLOHY	8
7.1 Časový harmonogram a finanční plán.....	8
7.2 Mapy území.....	8
7.3 Popis postupu zapojení komunity do vypracování strategie.....	10
7.4 Osvědčení o splnění standardů MAS.....	14

1 ÚVOD

1.1 IDENTIFIKACE PRÁVNICKÉ OSOBY A JEJÍ ORGÁNY

Místní akční skupina Bohumínsko byla registrována jako zájmové sdružení právnických osob podle ust. § 20i zákona č. 40/1964 Sb., občanský zákoník, ve znění pozdějších předpisů. Zaregistrování Krajským úřadem Moravskoslezského kraje, odborem vnitra a krajským živnostenským úřadem proběhlo dne 6.8. 2012 pod reg.zn. R3/12, č.j. MSK 102457/2012.

Název je: Místní akční skupina Bohumínsko - zájmové sdružení právnických osob
Sídlo je: Masarykova 158, Bohumín, PSČ 735 81
IČ: 00738557

Orgán, kterým sdružení jedná je **Programový výbor**. Předseda programového výboru a místopředseda programového výboru zastupují sdružení navenek.

Předseda programového výboru:

Ing. Lumír Macura, nar. 30.4.1961, Bohumín-Záblatí, Rychvaldská 148

Místopředseda programového výboru:

Mgr. Pavel Buzek, nar. 7. 7 . 1966, Dolní Lutyně, U Jiřinky 176

Dle stanov se podepisování za sdružení děje jedním z následujících dvou způsobů:

- a) k názvu sdružení připojí svůj podpis předseda programového výboru,
- b) k názvu sdružení připojí svůj podpis místopředseda programového výboru

1.2 POPIS MÍSTNÍHO PARTNERSTVÍ A JEHO ORGÁNY

Místní partnerství sedmi zakládajících obcí, neziskových organizací a podnikatelů působících v území bylo ustanoveno jako zájmové sdružení právnických osob, koncem roku 2014 se předpokládá transformace na spolek.

Orgány zájmového sdružení jsou:

1. Valná hromada,

která je nejvyšším orgánem sdružení, schází se nejméně 1 x ročně a dále tehdy, požádá-li o to, kterýkoliv člen sdružení. Každý člen jmenuje jednoho zástupce na valnou hromadu, kterého může kdykoliv odvolat.

2. Programový výbor,

který je výkonným a statutárním orgánem sdružení a orgánem pro přípravu strategického plánu území MAS a dozor nad jeho realizací. Má 7 členů. Členy programového výboru zvolila valná hromada.

3. Výběrová komise

je zvláštním orgánem sdružení. Tato komise zabezpečuje vyhodnocení a výběr projektů v rámci iniciativy LEADER a CLLD nebo v dalších aktivitách rozvoje venkova.

4. Kontrolní komise

byla zvolena valnou hromadou 16.4. 2013 a má dle stanov minimálně 3 členy. Jejimi členy nemohou být členové programového výboru ani zaměstnanci MAS.

5. Manažer MAS

pro realizaci strategického plánu, který je v pracovně právním vztahu k MAS. Řídí práce na realizaci projektů, plní věcné úkoly uložené mu usnesením programového výboru sdružení. Své úkoly plní v rozsahu, jak jsou schváleny valnou hromadou sdružení. Jmenování manažera MAS programovým výborem se předpokládá až v roce 2015.

1.3 ZPŮSOB ZPRACOVÁNÍ STRATEGIE

Strategie komunitně vedeného místního rozvoje (SCLLD) je soubor doložení minimálních standardů fungování MAS, Integrované strategie území MAS a Programových rámců zařazených do Integrovaného akčního plánu rozvoje území MAS.

Strategie je připravována transparentně s průběžným zveřejňováním jednotlivých kroků a výstupů a se znalostí místní situace s uplatněním principu „zdola – nahoru“. Do přípravy strategie jsou zapojeni místní aktéři a reprezentanti různých zájmových skupin. Založením MAS Bohumínsko došlo k prohloubení místního partnerství, které jednak napomáhá vytvořit závazek pro naplňování strategie ze strany místních aktérů a jednak chce napomoci i při dalších rozvojových snahách v území.

Při tvorbě strategie se prolíná zpracování komunitní i expertní. Výsledky setkání s veřejností jsou odborně zpracována. Zdůrazňována je potřeba integrovaných a vícesektorových projektů a inovační přístup, využití místní i mezinárodní spolupráce, vytváření sítí a výměna zkušeností.

Popis zapojení komunity do vypracování strategie je podrobně popsán v příloze.

Strategie je zaměřena na řešení konkrétních významných problémů a rozvojového potenciálu, jak bylo popsáno v analytické části ISÚ se zohledněním integrovaného dlouhodobého rozvoje území a možností daných programovými rámci v návaznosti na závazky České republiky vyplývající z Dohody o partnerství pro období 2014 – 2020.

Strategie MAS Bohumínsko nevzniká izolovaně, ale zohledňuje obsah strategií existujících v území působnosti MAS a také územně-plánovací dokumentaci obcí, strategické a koncepční dokumenty obcí. Strategie respektuje principy udržitelnosti rozvoje.

Strategie je zpracována na základě rozhodnutí aktérů v území, kdy obce vidí příležitost jak v rozvoji meziobecní spolupráce s využitím integračních prvků v území, tak v rozvoji spolupráce všech partnerů a aktérů v území, tj. obcí, neziskových organizací a spolků, podnikatelů i aktivních občanů. Motivací pro tvorbu integrované strategie jsou rovněž pozitivní zkušenosti stávajících místních akčních skupin a příklady dobré praxe z období 2007-2013.

Od zahájení přípravy vzniku strategie jsou zřejmé principy, kterými se aktéři chtějí řídit při rozvoji území:

PRINCIP KOMUNITNÍHO VEDENÍ MÍSTNÍHO ROZVOJE (CLLD)
PRINCIP SPOLUPRÁCE A PARTNERSTVÍ
PRINCIP ZACHOVÁNÍ KULTURNÍHO A PŘÍRODNÍHO BOHATSTVÍ
PRINCIPY UDRŽITELNÉHO ROZVOJE

Koncept udržitelného rozvoje je postaven na potřebě vyrovnanosti tří základních pilířů života v dlouhodobém měřítku:

1. ekonomický rozměr (pilíř HOSPODÁŘSTVÍ),
2. sociální rozměr (pilíř SPOLEČNOST),
3. environmentální rozměr (pilíř ŽIVOTNÍ PROSTŘEDÍ).

Při tvorbě ISÚ jsou využity základní principy udržitelného rozvoje:

1. **propojení základních oblastí života** – ekonomické, sociální a životního prostředí je vyvážené, žádná z oblastí není upřednostňována,
2. **dlouhodobá perspektiva** - každé rozhodnutí je zvažováno z hlediska dlouhodobých dopadů,
3. **kapacita životního prostředí je omezená** – posuzováno zejména s ohledem na nedobry stav ovzduší v území, hospodaření s vodami a dalším směřováním odpadového hospodářství při zachování přírodních hodnot v území,
4. **předběžná opatrnost** - naše poznání zákonitostí fungujících v životním prostředí je stále ještě na nízkém stupni, a proto je na místě být opatrní,
5. **prevence** – je mnohem efektivnější než následné řešení dopadů; na řešení problémů, které již vzniknou, musí být vynakládáno mnohem větší množství zdrojů (časových, finančních i lidských),
6. **kvalita života** - má rozměr nejen materiální, ale také společenský, etický, estetický, duchovní, kulturní a další,
7. **sociální spravedlnost** – příležitosti a zodpovědnost by měly být děleny mezi obce, neziskové organizace i podnikatele, mezi rozdílné sociální skupiny; chudoba je ohrožující faktor udržitelného rozvoje;
8. **vztah lokální a globální** – činnosti na místní úrovni ovlivňují problémy na globální úrovni - vytvářejí je nebo je mohou pomoci řešit a naopak,
9. **odpovědnost k budoucím generacím** – zajišťujeme budoucím generacím možnost života ve zdravém prostředí? Nebudou muset spíše řešit problémy, které dnes my vytváříme a nad kterými přivíráme oči?
10. **demokratické procesy** – zapojením veřejnosti již do plánování vytváříme nejen objektivnější plány, ale také obecnou podporu pro jejich realizaci.

PRINCIP TRANSPARENTNOSTI

je naplňován průběžnou informovaností na stránkách <http://www.mas-bohumínsko.cz/> na tvorbě strategie se zapojením veřejnosti.

PRINCIP MEZIOBECNÍ A MEZINÁRODNÍ SPOLUPRÁCE

je naplněn zejména uzavřením partnerských smluv se zkušenými MAS Opavsko a MAS Hlučínsko, smlouvy s polskou LGD Morawskie Wrota a zapojením obcí na území MAS do projektu meziobecní spolupráce SMO ČR.

1.4 KROKY VEDOUcí KE ZPRACOVÁNÍ STRATEGIE

Pracovní verze Strategie komunitně vedeného místního rozvoje MAS Bohumínsko pro období 2014 – 2020 je zpracovávána postupně od října 2012 do srpna 2014 v těchto krocích:

1. Konkrétní vymezení území a jeho základní popis, základní charakteristika /*
2. Analýza problémů /*
3. Analýza potřeb /*
4. Zmapování strategií, jejichž realizace se odehrává na území (7-8/2014)
5. Stanovení cílů a jejich prioritizace /*
6. Návrh konkrétních opatření (definice konkrétních opatření pro naplnění stanovených cílů) /*
7. Zveřejnění pracovní verze strategie k připomínkám na stránkách "[Pracovní skupiny pro udržitelný rozvoj](#)" v gesci MMR v 8/2014).

Pozn.: /*

Podklady připraveny v rámci Opatření III.4.1 Získávání dovedností, animace a provádění z Programu rozvoje venkova ČR v období 12/2012 – 12/2013 a následně rozpracovány do pracovní verze strategie dle návrhu "Metodického pokynu pro využití integrovaných přístupů v programovém období 2014-2020" v období 3/2014 – 8/2014 a „Manuálu tvorby Strategie komunitně vedeného místního rozvoje pro období 2014 – 2020“.

Kroky 1 až 4 jsou obsaženy v „**Analytické části Integrované strategie území MAS Bohumínsko 2014 -2020**“. Kroky 5 a 6 jsou obsaženy v „**Strategické části Integrované strategie území MAS Bohumínsko 2014 -2020**“.

Časový plán zpracování dalších kroků strategie:

Kroky 8-12 jsou plánovány v období 9/2014 – 12/2014 v návaznosti na schválení Národního dokumentu k územní dimenzi a Metodického pokynu pro využití integrovaných přístupů v programovém období 2014-2020 (**vládou ČR odloženo projednání 21.7. 2014 o 14 dní**):

8. Tvorba a nastavení indikátorů pro jednotlivé cíle
9. Vytvoření finančního plánu a časového harmonogramu
10. Nastavení implementace strategie a jejího monitoringu
11. Vypořádání připomínek, zveřejnění vypořádání připomínek na stránkách "Pracovní skupiny pro udržitelný rozvoj"
12. Dopracování finální verze strategie, včetně dalších částí vyžadovaných "Metodickým pokynem pro využití integrovaných přístupů v programovém období 2014-2020"

V roce 2015 budou následovat závěrečné kroky vedoucí ke vzniku strategie:

13. Schválení strategie v rámci organizace nositele strategie (předpoklad do 6/2015)
14. Zveřejnění strategie on-line v [Databázi strategií](#) v 7-8/2015.

Výše uvedené kroky tvorby strategie vznikaly v úzké spolupráci se všemi relevantními aktéry a se zapojením komunity do vypracování strategie. Koordinaci tvorby strategie zajišťoval tým ve složení Ing. Lumír Macura, RNDr. Česlav Valošek a Andrea Folterová v návaznosti na výstupy veřejných projednávání na území všech obcí MAS a odborných pracovních skupin. Zejména k získání podkladů pro analýzu problémů a potřeb v území bylo využito externí dodávky služeb firmy EKOTOXA, s.r.o.

Rozpracování jednotlivých kroků strategie bylo průběžně zveřejňováno na internetových stránkách MAS Bohumínsko v sekci [Strategie 2014-2020](#).

Implementačním nástrojem ISÚ MAS Bohumínsko bude „**Integrovaný akční plán rozvoje území (IAPRÚ) MAS Bohumínsko 2014 - 2020**“, který bude integrovat priority a požadavky komunity z území Bohumínska vůči dotačním programům a bude tvořen Programovými rámci.

Předpokládá se zpracování těchto **Programových rámců**:

Program rozvoje venkova (PRV) MAS Bohumínsko
Integrovaný regionální operační program (IROP)
Zaměstnanost (ZAM)
Životní prostředí (ŽP)
Česko-polská spolupráce (CZ-PL)

K jednotlivým programovým rámcům bude zpracován **finanční plán** a závazky dle **Národního číselníku indikátorů pro programové období 2014-2020 (NČI 2014+)**.

Strategie bude platit od roku 2014 do 31.12. 2022, ještě dva roky po skončení programového období 2014-2020.

1.5 PROCES HODNOCENÍ KOMUNITNĚ VEDENÉHO MÍSTNÍHO ROZVOJE

MAS Bohumínsko projde procesem hodnocení Komunitně vedeného místního rozvoje ve dvou fázích:

V první fázi doloží MAS základní standardy fungování Místní akční skupiny na základě stanovených kritérií. Potvrzení přijatelnosti MAS pro realizaci Komunitně vedeného místního rozvoje v období 2014–2020 provede Ministerstvo zemědělství. **Příjem žádostí o standardizaci bude probíhat od 24. 11. 2014 do 22. 5. 2015**

V druhé fázi v gesci Ministerstva pro místní rozvoj bude posuzována ISÚ jako celek co do technického obsahu strategie a co do návazností (zda jsou v ní logické návaznosti analýzy, strategických záměrů a monitorovacích indikátorů). **Posouzení proběhne v roce 2015.**

2 POPIS ÚZEMÍ A ZDŮVODNĚNÍ JEHO VÝBĚRU

2.1 POPIS ÚZEMÍ BOHUMÍNSKA

Území Bohumínska je přirozeným regionem na katastrech sedmi sousedících měst a obcí, jejichž celková rozloha je 127,65 km². Sousedí území ohraničuje na severu řeka Olše, která tvoří hranici s Polskem. Na severozápadě určují hranici s Polskem meandry řeky Odry. Na českém území je Bohumínsko obklopeno velkými městy nad 25 tisíc obyvatel, Ostravou, Karvinou a Orlovou.

Bohumínsko pokrývá oblast v severovýchodní části Moravskoslezského kraje, ve které žije zhruba 52 tisíc obyvatel v sedmi navzájem sousedících obcích a městech: [Bohumín](#), [Dolní Lutyně](#), [Dětmarovice](#), [Petrovice u Karviné](#), [Doubrava](#), [Petřvald](#), [Rychvald](#).

Podrobnější popis území je v úvodu analytické části ISÚ. Mapy území jsou uvedeny v **příloze**.

2.2 ZDŮVODNĚNÍ VÝBĚRU ÚZEMÍ

Logickým vyústěním přirozeného sousedství v obklopení polskou hranicí a velkými městy bylo založení

Místní akční skupiny Bohumínsko - zájmového sdružení právnických osob, které vzniklo na ustavující schůzi 10.7. 2012 rozhodnutím sedmi zakládajících členů, obcí z území MAS. Ustavující schůzi přecházelo projednání záměru založení MAS v zastupitelstvech všech sedmi obcí, kde již byla prezentována spolupráce mezi složkami veřejného života na principu vytváření místních partnerství pro realizaci Integrované strategie území (ISÚ) v souladu s principy metody LEADER. Aktuálně má MAS 29 partnerů, 7 z veřejného sektoru, 12 neziskových organizací a 10 podnikatelských subjektů.

3 ANALYTICKÁ ČÁST INTEGROVANÉ STRATEGIE ÚZEMÍ

ANALYTICKÁ ČÁST ISÚ JE ZPRACOVÁNA V SAMOSTATNÉM DOKUMENTU

Dokument zahrnuje zejména:

- vymezení rozlohy a počtu obyvatel,
- stručnou socio-ekonomickou analýzu,
- analýzu problémů a potřeb včetně SWOT analýzy dle vyhodnocení současného stavu území.

4 STRATEGICKÁ ČÁST INTEGROVANÉ STRATEGIE ÚZEMÍ

STRATEGICKÁ ČÁST ISÚ JE ZPRACOVÁNA V SAMOSTATNÉM DOKUMENTU

Dokument zahrnuje zejména:

- stanovení vize, strategických a specifických cílů a opatření,
- popis strategie a jejích cílů,
- popis integrovaných a inovativních rysů strategie a hierarchie cílů, včetně jasných a měřitelných cílů pro výstupy a výsledky.

5 IMPLEMENTAČNÍ ČÁST

IMPLEMENTAČNÍ ČÁST SCLLD JE ZPRACOVÁNA V SAMOSTATNÉM DOKUMENTU

Dokument zahrnuje zejména:

- popis implementačního procesu na úrovni MAS a typy projektů implementace,
- popis spolupráce mezi MAS na národní a mezinárodní úrovni a přeshraniční spolupráce,
- popis integrovaného přístupu napříč programovými rámci.

6 INTEGROVANÝ AKČNÍ PLÁN ROZVOJE ÚZEMÍ (IAPRÚ)

IAPRÚ BUDE ZPRACOVÁN V SAMOSTATNÉM DOKUMENTU

Implementačním nástrojem ISÚ MAS Bohumínsko bude „Integrovaný akční plán rozvoje území (IAPRÚ) MAS Bohumínsko 2014 - 2020“, který bude integrovat priority a požadavky komunity z území Bohumínska vůči dotačním programům a bude tvořen Programovými rámci.

PROGRAMOVÉ RÁMCE BUDOU ZPRACOVÁNY V SAMOSTATNÝCH DOKUMENTECH

Předpokládá se zpracování těchto **Programových rámců**:

Program rozvoje venkova (PRV) MAS Bohumínsko
Integrovaný regionální operační program (IROP)
Zaměstnanost (ZAM)
Životní prostředí (ŽP)
Česko-polská spolupráce (CZ-PL)

K jednotlivým programovým rámcům bude zpracován **finanční plán** a závazky dle **Národního číselníku indikátorů pro programové období 2014-2020 (NČI 2014+)**.

7 PŘÍLOHY

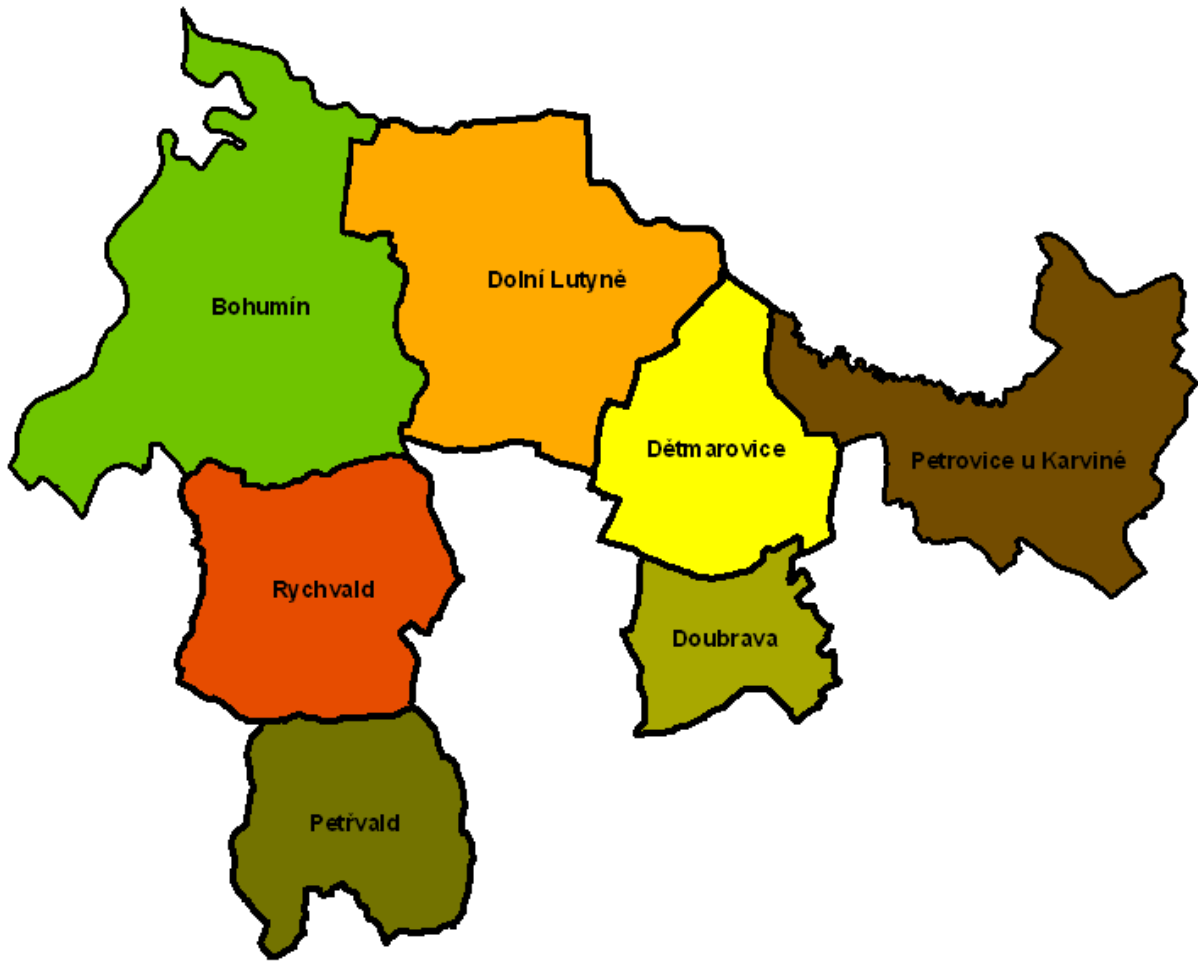
7.1 ČASOVÝ HARMONOGRAM A FINANČNÍ PLÁN

Časový harmonogram a finanční plán bude dopracován

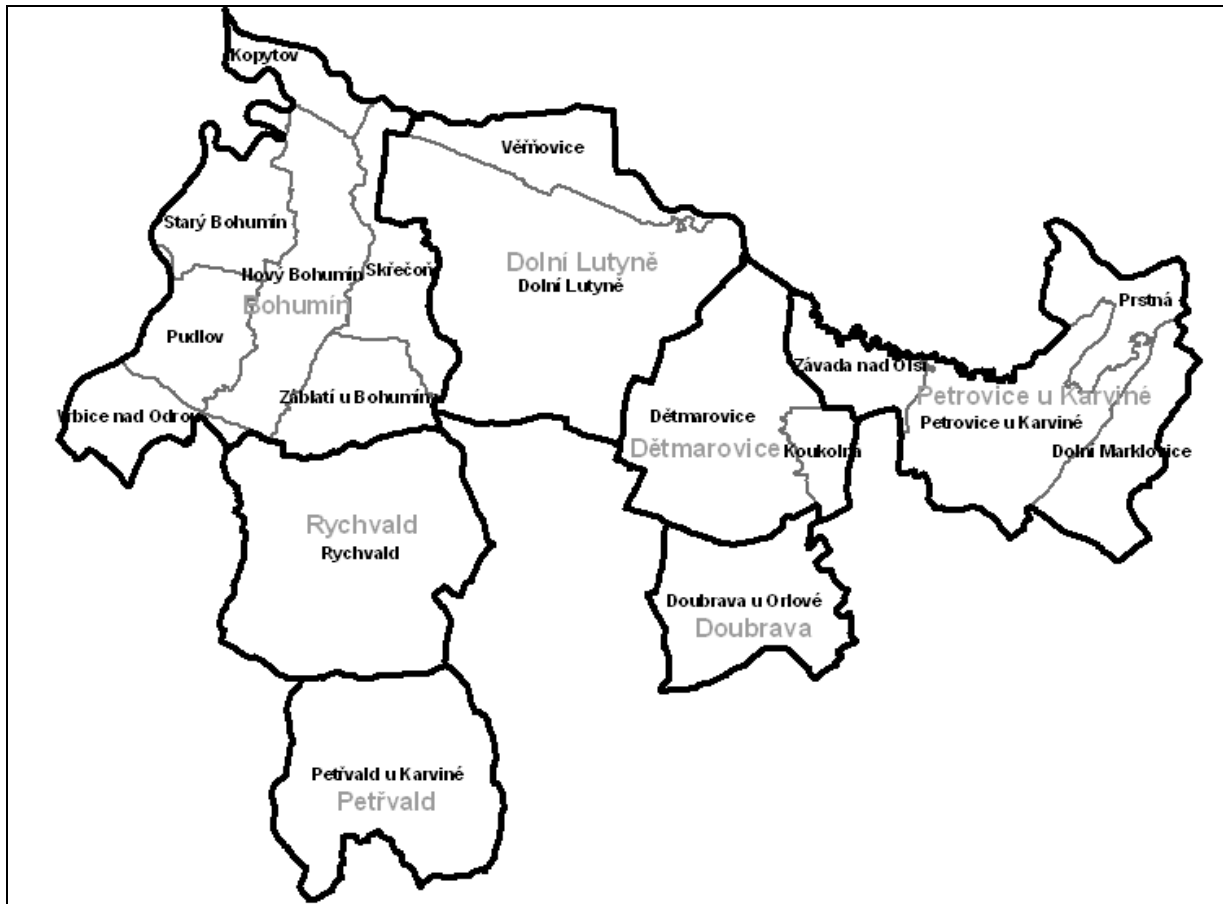
v návaznosti na schválení Národního dokumentu k územní dimenzi a Metodického pokynu pro využití integrovaných přístupů v programovém období 2014-2020 a v návaznosti na schválení Dohody o partnerství a jednotlivé operační programy do konce roku 2014.

7.2 MAPY ÚZEMÍ

7.2.1 Mapa územní působnosti MAS Bohumínsko



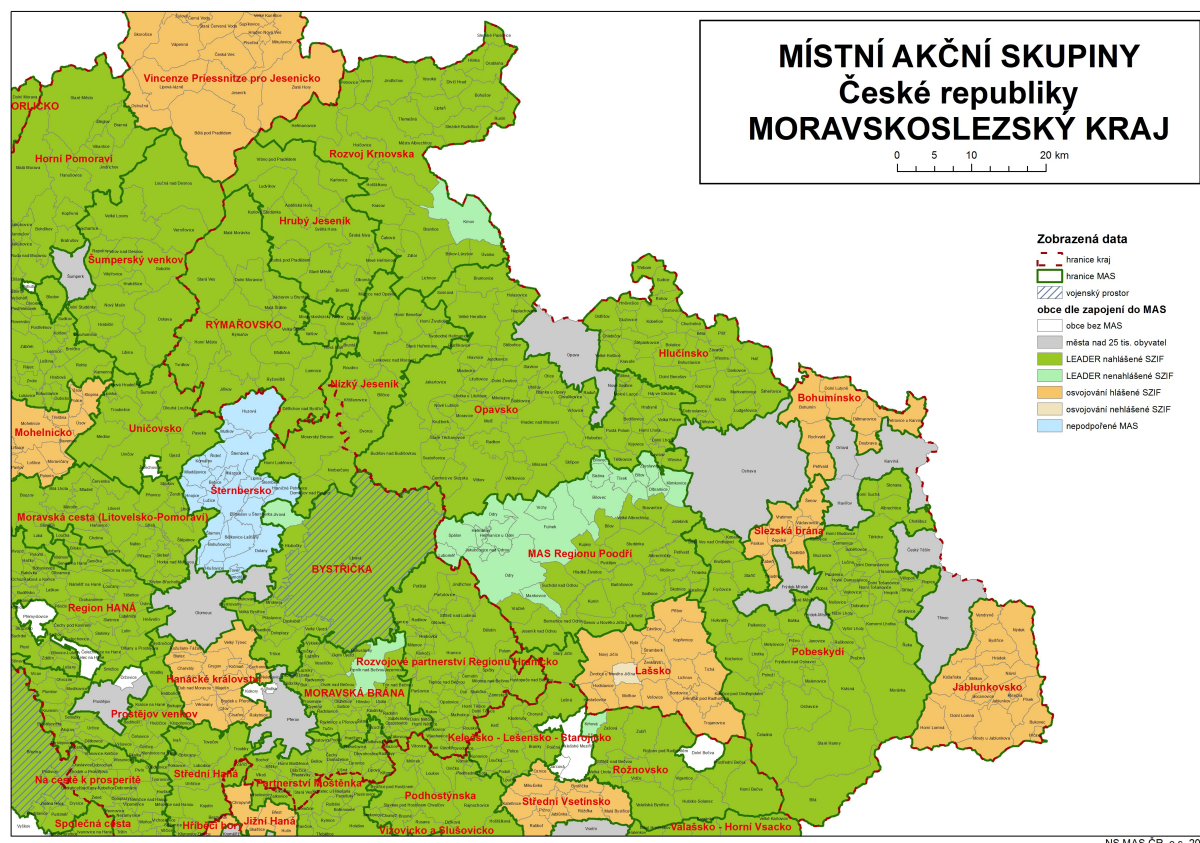
7.2.2 Mapa katastrálních území jednotlivých obcí



7.2.3 Vymezení polohy MAS Bohumínsko v rámci Moravskoslezského kraje

Použity mapové podklady NS MAS ČR (viz také:

http://nsmascr.cz/content/uploads/2014/04/13_moravskoslezsky.jpg).



7.3 POPIS POSTUPU ZAPOJENÍ KOMUNITY DO VYPRACOVÁNÍ STRATEGIE

7.3.1 Popis postupu z časového hlediska

Z časového hlediska byl na počátku zpracování SCLLD a ISÚ nastaven harmonogram komunitního projednávání, expertního zpracování a projednávání aktéry v území, který je v základních rysech dodržován:

10/2012 - 10/2013 Komunitní projednávání
10/2012 - 02/2013 Dotazníkové šetření
<http://www.mas-bohuminsko.cz/clanek/dotaznikove-setreni/13>

05/2013 - 06/2013 Veřejné setkání na území všech 7 obcí:
15.5. 2013 [Veřejné setkání v Dolní Lutyni](#)
21.5. 2013 [Veřejné setkání v Rychvaldu](#)
29.5. 2013 [Veřejné setkání v Doubravě](#)
12.6. 2013 [Veřejné setkání v Petrovicích u Karviné](#)
13.6. 2013 [Veřejné setkání v Dětmarovicích](#)
24.6. 2013 [Veřejné setkání v Bohumíně](#)
26.6. 2013 [Veřejné setkání v Petřvaldu](#)

06/2013 - 08/2013 [Připomínkování analytické části ISÚ](#)
07/2013 - 08/2013 [Formulace strategických cílů a návrhů opatření v pracovních skupinách](#)
09/2013 - 10/2013 Připomínkování návrhové části a projednání v programovém výboru
10/2013 - 12/2013 Tvorba implementační části ISÚ a projednání v programovém výboru

03/2013 – 06/2013	Expertní zpracování:
03/2013 - 06/2013	Zpracování a připomínkování analytické části ISÚ
05/2013 - 06/2013	Dotazníkový průzkum formou řízeného rozhovoru se starosty obcí
05/2013 - 06/2013	Formulace podkladů pro jednání pracovních skupin

Projednání ISÚ aktéry z území působnosti MAS

11/2013 - 12/2013	Projednání návrhu strategické části ISÚ na veřejném setkání v Bohumíně (13.11. 2013)
11/2013 – 12/2013	Schválení strategické vize (VH MAS 10.12. 2013)
11/2013 – 12/2013	Schválení podkladů analytické a strategické části ISÚ (VH MAS 10.12. 2013)
03/2014 – 06/2014	Schválení podkladů implementační části ISÚ (VH MAS 10.6. 2014)

Odkazy na články na internetových stránkách MAS dokladují průběh komunitního projednávání. V sídle MAS jsou založeny prezentační listiny.

Plán dalších kroků:

07/2014 - 08/2014	Zveřejnění pracovní verze strategie k připomínkám na stránkách " Pracovní skupiny pro udržitelný rozvoj " v gesci MMR a na stránkách MAS Bohumínsko .
03/2015 - 06/2015	Souhlasy obcí s realizací CLLD na správním území obcí
05/2015 - 06/2015	Schválení ukončení procesu na valné hromadě MAS
09/2014 – 11/2014	Tvorba a nastavení indikátorů pro jednotlivé cíle
10/2014 – 12/2014	Vytvoření finančního plánu a časového harmonogramu
11/2014 – 12/2014	Nastavení implementace strategie a jejího monitoringu
11/2014 – 12/2014	Vypořádání připomínek, zveřejnění vypořádání připomínek na stránkách "Pracovní skupiny pro udržitelný rozvoj" a na stránkách MAS Bohumínsko
12/2014 – 03/2015	Dopracování finální verze strategie
03/2015 – 06/2015	Souhlasy obcí s realizací CLLD na správním území obcí
05/2015 – 06/2015	Schválení strategie v rámci organizace nositele strategie (VH MAS)
07/2015 – 08/2015	Zveřejnění strategie on-line v Databázi strategií

7.3.2 Zapojení veřejnosti

První možnost zapojení veřejnosti do přípravy ISÚ nastala říjnu 2012, kdy bylo zveřejněno **dotazníkové šetření**, kdy respondenti měli vybírat maximálně 10 priorit z vybraných 16 okruhů problémů. Dotazníky bylo možno vyplňovat v listinné podobě a také v elektronické podobě v internetové aplikaci. Do konce února 2013 se zapojilo celkem 935 respondentů, z toho 635 občanů, 72 podnikatelé, 178 zástupců spolků a 50 zástupců veřejné správy - viz tabulka 1.

Tabulka 1

Počet obyvatel k 1.1.2012	Město / obec / místní část	Počet dotazníků	%
21 897	Bohumín celkem	545	2,49
	Bohumín (neuvedena měst.část)	160	
	Bohumín-Nový Bohumín	208	
	Bohumín-Pudlov	23	
	Bohumín-Skřečůň	53	
	Bohumín-Starý Bohumín	32	
	Bohumín-Šunychl	20	
	Bohumín-Vrbice	5	
	Bohumín-Záblatí	44	
4 079	Dětmarovice	65	1,59
5 053	Dolní Lutyně	79	1,56
1 273	Doubrava	26	2,04
5 259	Petrovice u Karviné	17	0,32
7 065	Petřvald	24	0,34
7 171	Rychvald	158	2,2
	Uvnitř MAS Bohumínsko */	15	
	Vně MAS Bohumínsko **/	6	
51 797	CELKEM	935	1,81

*/ uvedli bydliště v MAS Bohumínsko

**/ uvedli bydliště mimo území MAS Bohumínsko

Dalším důležitým nástrojem pro zapojení veřejnosti bylo **spuštění internetových stránek**

<http://www.mas-bohumínsko.cz/>, kde byly průběžně zveřejňovány poklady pro zpracování ISÚ (dotazníkové šetření, výsledky sčítání lidu 2011, analytická část ISÚ, termíny veřejných setkání) a zejména výsledky veřejných setkání a práce odborných skupin. Kdykoliv bylo možno reagovat na zveřejněné údaje zasláním připomínky.

Nejdůležitějším momentem zapojení veřejnosti do přípravy ISÚ byla **veřejná setkání ve všech 7 obcích MAS**. Veřejné setkání se uskutečnila postupně:

- 15.5. 2013 [Veřejné setkání v Dolní Lutyni](#), Osvětová beseda
- 21.5. 2013 [Veřejné setkání v Rychvaldu](#), Kulturní dům
- 29.5. 2013 [Veřejné setkání v Doubravě](#), Národní dům
- 12.6. 2013 [Veřejné setkání v Petrovicích u Karviné](#), ZŠ Střed
- 13.6. 2013 [Veřejné setkání v Dětmarovicích](#), Dělnický dům
- 24.6. 2013 [Veřejné setkání v Bohumíně](#), Městský úřad
- 26.6. 2013 [Veřejné setkání v Petřvaldu](#), Kulturní dům

Všechna veřejná setkání byla moderována externím facilitátorem a z každého jednání byl zpracován výstup v podobě SWOT analýzy se seřazenými výroky od nejdůležitějších po méně důležité podle priorit přiřazovaných přítomnými.

Výstupy z veřejných setkání společně s podklady z analýzy území a dotazníkového šetření byly pak podkladem pro jednání odborných pracovních skupin.

7.3.3 Expertní část

Najatou expertní firmou EKOTOXA s.r.o. byla zpracována **analytická část ISÚ**. Dokument byl zpracován jako analytický podklad, který byl dále využit pro zpracování místní rozvojové strategie pro území Místní akční skupiny Bohumínsko a byl zpracován na základě požadavků pracovní verze metodiky Ministerstva pro místní rozvoj České republiky „Metodika tvorby Komunitně vedené strategie místního rozvoje pro období 2014-2020“. Dále vycházel z Rozborů udržitelného rozvoje území (RURÚ), které byly zpracovány pro 3 správní obvody obcí, do kterých území MAS Bohumínsko zasahuje, tedy SO ORP Bohumín, Orlová a Karviná a také z dat Českého statistického úřadu, webových stránek obcí a údajů získaných od dalších institucí. Mezi vstupními daty jsou také výsledky z dotazníkového šetření, které v daném území probíhalo v období od října 2012 do února 2013.

Rozbory udržitelného rozvoje byly členěny do 10 tematických oblastí, které jsou vymezené vyhláškou č. 500/2006 Sb. o územně analytických podkladech, a jsou tak v odlišné struktuře než jsou požadavky metodiky MMR. V rámci zpracování Analytické části proto byla použita struktura požadovaná metodikou, do které byla zařazena jednotlivá dílčí témata.

Základní použité zdroje:

- Rozbor udržitelného rozvoje území pro správní obvod ORP Bohumín, 2. úplná aktualizace - 2012
- Územně analytické podklady pro správní obvod úřadu ÚP Karviná, aktualizace 2012
- Územně analytické podklady obce s rozšířenou působností Orlová, aktualizace 2012
- Integrovaná strategie území MAS Bohumínsko 2014 – 2012 - Dotazníkové šetření
- Data Českého statistického úřadu dostupná na www.czso.cz

a řada dalších, zejména doplnění údajů z výsledků řízeného dotazníku se starosty obcí.

Na základě rozhodnutí valné hromady MAS byla také expertně zpracována **studie "Optimalizace hospodaření s komunálními odpady včetně jejich obalové složky na území MAS Bohumínsko"**. Zpracovatelem byla společnost EKO-KOM, a.s.

7.3.4 Participativní část

Na expertní části participoval tým pro přípravu a zpracování strategie, který připomínkoval analytickou část. Základní dokument z dubna 2013 byl doplněn o připomínky členů týmu k jednotlivým oblastem analytického podkladu (květen - červenec 2013).

Z výsledků veřejných setkání, které moderoval najatý facilitátor z firmy EKOTOXA s.r.o. byl expertně zpracován výchozí podklad pro jednání tří odborných pracovních skupin. Všechny veřejných setkání se zúčastnil "management přípravy ISÚ".

Návrhová (strategická) část byla formulována na jednáních tří odborných pracovních skupin.

Jako první zasedala 30.7. 2013 v Bohumíně **pracovní skupina "Životní prostředí a infrastruktura"**. Výsledkem jednání je návrh formulace problémových okruhů a strategických cílů a také návrh opatření a podporovaných aktivit. Další jednání proběhlo 20. srpna 2013 opět v Bohumíně, kde byly upřesněny priority a zpracovány připomínky členů pracovní skupiny.

Pracovní skupina "Společnost" zasedala v horkém letním dni 6. srpna 2013 v sídle o.s. AVE v Petrovicích u Karviné. **Pracovní skupina "Hospodářství"** jednala 29. srpna 2013 v Bohumíně. Výstupem jednání pracovních skupin byl návrh strategických cílů ve třech základních pilířích, návrh opatření a podporovaných aktivit. Návrhy byly podloženy důkazy z předchozích podkladů, které byly shrnuty do odůvodnění opatření.

Na základě rozhodnutí valné hromady výstupu analytické části studie **Optimalizace hospodaření s komunálními odpady včetně jejich obalové složky na území MAS Bohumínsko** posuzovala odborná pracovní skupina. Návrhová část studie byla rovněž projednána na závěrečném setkání v rámci **odborné skupiny "Odpadové hospodářství"**.

Členové místního partnerství se zapojili do přípravy ISÚ několika způsoby:

- jako účastníci členských schůzí, kde se projednával záměr zpracování ISÚ,
- jako účastníci veřejných setkání,
- jako členové programového výboru či odborných pracovních skupin

Finální verzi ISÚ včetně návrhové části pro předložení k projednání ISÚ aktéry z území působnosti MAS zpracoval management přípravy ISÚ.

7.3.5 Přehled členů týmu pro přípravu a zpracování ISÚ

Management přípravy ISÚ MAS Bohumínsko 2014-2020 pracoval od března 2013 do srpna 2014 ve složení:

Ing. Lumír Macura - manažer přípravy ISÚ,
Andrea Folterová - asistentka manažera přípravy ISÚ,

RNDr. Česlav Valošek - asistent manažera přípravy ISÚ.

Management přípravy ISÚ se zodpovídal za svou činnost **Programovému výboru MAS**, který pracoval ve složení:

Ing. Lumír Macura, předseda od 10.7. 2012, město Bohumín,
Mgr. Pavel Buzek, místopředseda od 10.7.2012, obec Dolní Lutyně,
Ing. Ladislav Sitko, člen od 10.7. 2012, město Rychvald,
Mgr. Libor Stáňa, člen od 10.7. 2012 do 16.4. 2013, obec Dětmárovice,
Andrea Folterová, členka do 18.12. 2012, neziskový sektor,
Ing. Pavel Lukaščík, člen od 18.12. 2012, podnikatel,
Ing. Věra Vzatková, členka od 18.12. 2012, podnikatelka,
Pavel Slávik, člen od 16.4. 2013, neziskový sektor

Odborná pracovní skupina "Životní prostředí a infrastruktura" pracovala pod vedením Ing. Lumíra Macury ve složení: Taťána Čempelová, Mgr. Pavel Buzek, Martin Gregor, Roman Waclawiec, Ing. Pavel Lukaščík, Ing. Pavel Macháň, Ing. Petr Vícha, Ing. Josef Plášil, Jiří Strnad, JUDr. Sylva Totková -Kolderová, Ing. Iva Crhová. Pracovní skupina se sešla 30.7. a 20.8. 2013 v Bohumíně.

Odborná pracovní skupina "Společnost" pracovala pod vedením Andrey Folterové ve složení: Ing. Lumír Macura, Mgr. Šárka Němcová, Mgr. Radomíra Jasenková, Mgr. Kateřina Uhrová, Ing. Pavel Haas, Mgr. Gertruda Chowanioková, Drahomíra Nogová, Miluše Krůlová, Kamila Smigová, Radim Fojtík, Mgr. Pavla Skokanová. Pracovní skupina jednala 6.8. 2013 v Petrovicích u Karviné.

Odborná pracovní skupina "Hospodářství" pracovala pod vedením RNDr. Česlava Valoška ve složení:

Andrea Folterová, Ing. Aleš Drobek, Ing. Karla Fodorová, Ing. Ladislav Rosman, Ing. Pavel Lukaščík, Ing. Tadeáš Bijok, Ing. Václav Holeček, Marian Kotas, Ing. Marcela Šafránková. Pracovní skupina se sešla 29.8. 2013 v Bohumíně.

Pracovní skupina k připomínkování expertní části pracovala ve složení:

Ing. Lumír Macura, RNDr. Česlav Valošek, Andrea Folterová, Mgr. Libor Stáňa, Mgr. Pavel Buzek, Ing. Ladislav Sitko, Ing. Květuše Szyroká. Skupina připomínkovala analytickou část v období 3-6/2013.

Pracovní skupina "Odpadové hospodářství" se sešla [20.6. 2013](#) ve složení:

Dalibor Janda a Petr Balner za společnost EKO-KOM, a.s. a zástupci obcí Ing. Lumír Macura, Edita Szymeczková, Martina Handzlová, Mgr. Pavel Buzek, Libor Stáňa, Dana Szołkowskiá, Ing. Květuše Szyroká, Šárka Plutová. Závěrečné jednání pracovní skupiny proběhlo [7.11. 2013](#).

7.4 OSVĚDČENÍ O SPLNĚNÍ STANDARDŮ MAS

Osvědčení o splnění standardů MAS zde bude doplněno po jeho získání.

Součástí hodnocení procesu komunitně vedeného místního rozvoje je doložení plnění základních standardů fungování Místní akční skupiny na základě stanovených kritérií. Potvrzení přijatelnosti MAS pro realizaci Komunitně vedeného místního rozvoje v období 2014–2020 provede Ministerstvo zemědělství. **MAS Bohumínsko podá žádost o standardizaci v termínu od 24. 11. 2014 do 22. 5. 2015.**