

Ústecký kraj

Analyticko-implementační plán

na podporu regionálně specifických aktivit v rámci

hospodářsky a sociálně ohrožených území

Ústeckého kraje

ORP Podbořany

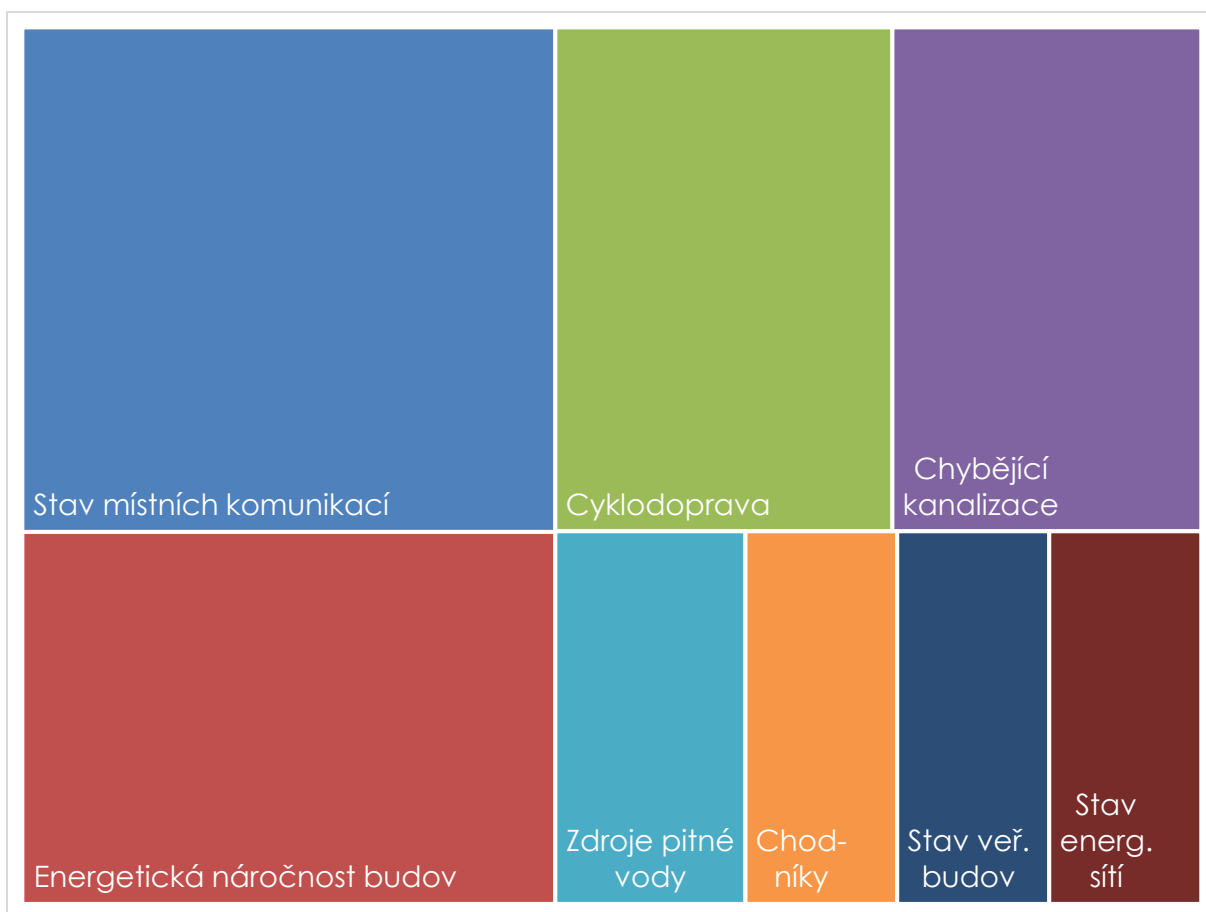
Příloha 2: Vizualizace výsledků

problémové analýzy

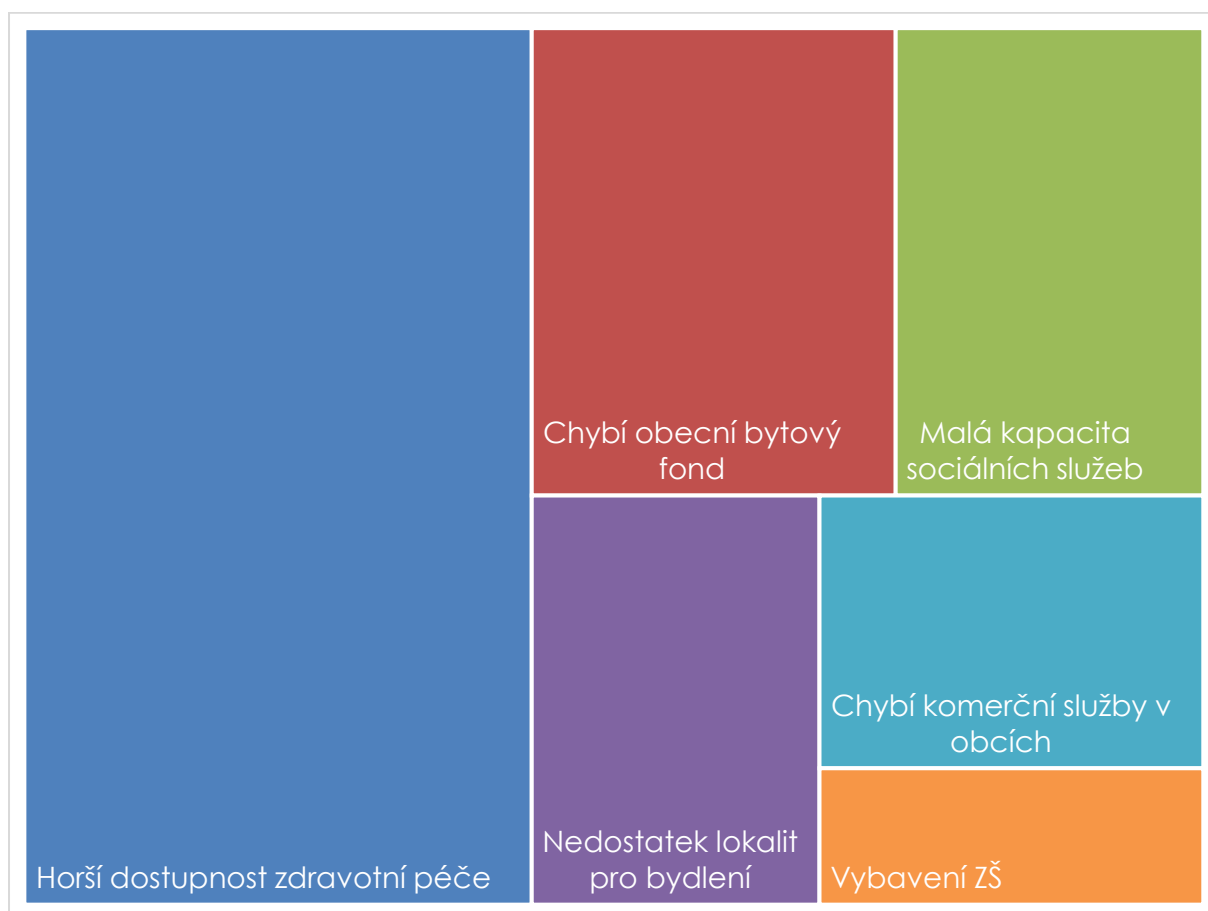
Problémová analýza (kap. 3 studie) mapovala společné problémy v ORP a jejich kontext. Pracovní skupina hodnotila závažnost jednotlivých problémů. Hodnocení probíhalo bodovým systémem: čím více bodů, tím závažnější problém.

Tato příloha zachycuje vizuální ztvárnění výsledků problémové analýzy. Čím větší pole, tím větší je vnímaná závažnost problému.

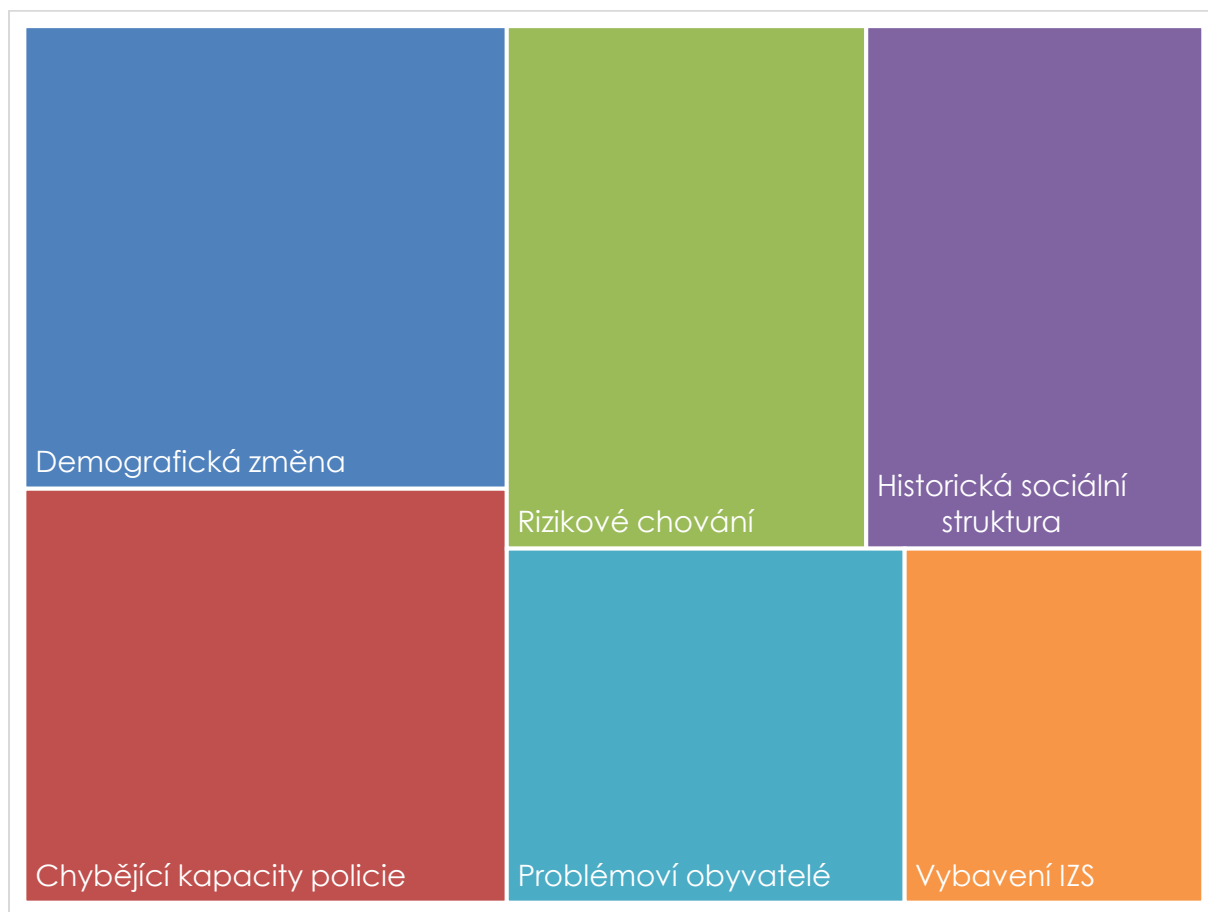
Infrastruktura, sítě a veřejné objekty



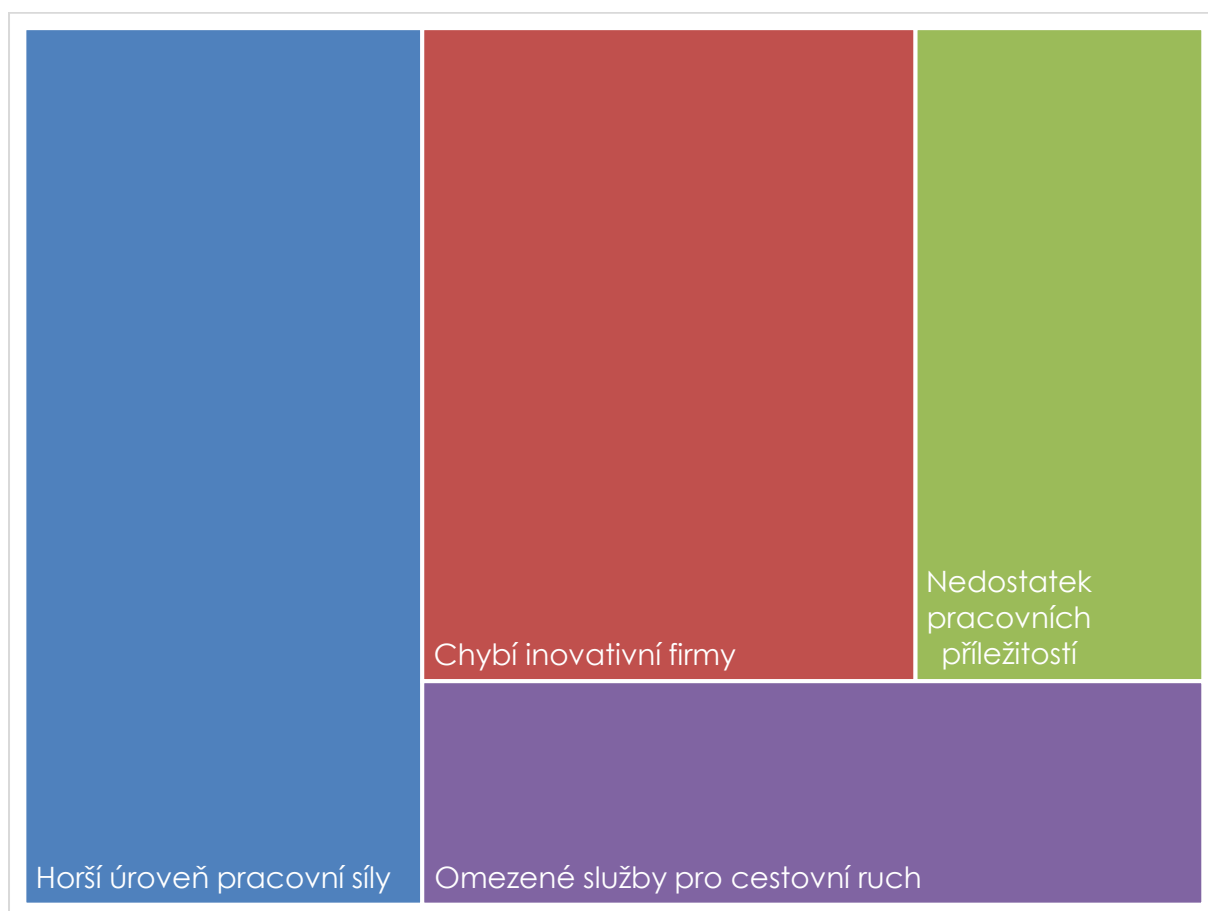
Služby, bydlení, dopravní dostupnost



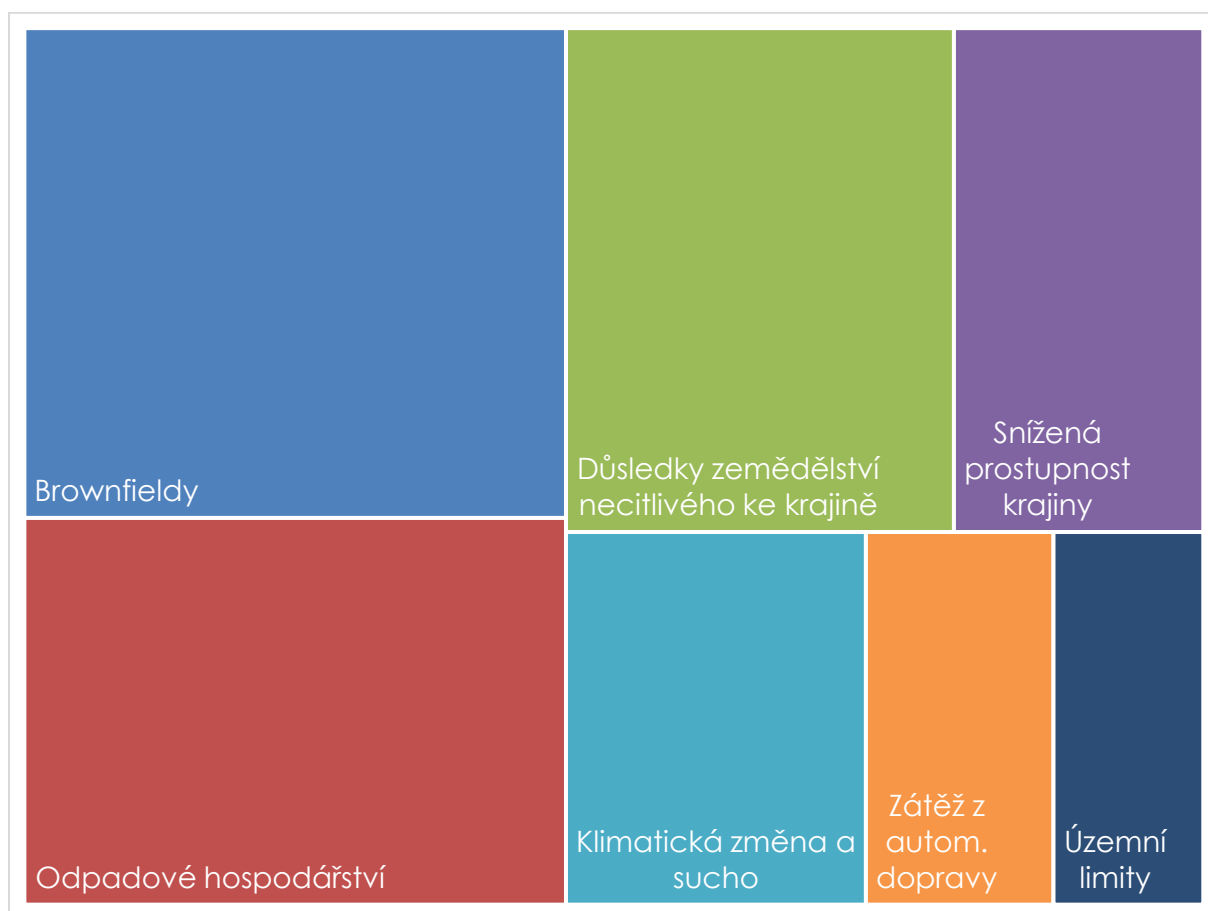
Sociální a demografická situace, bezpečnost



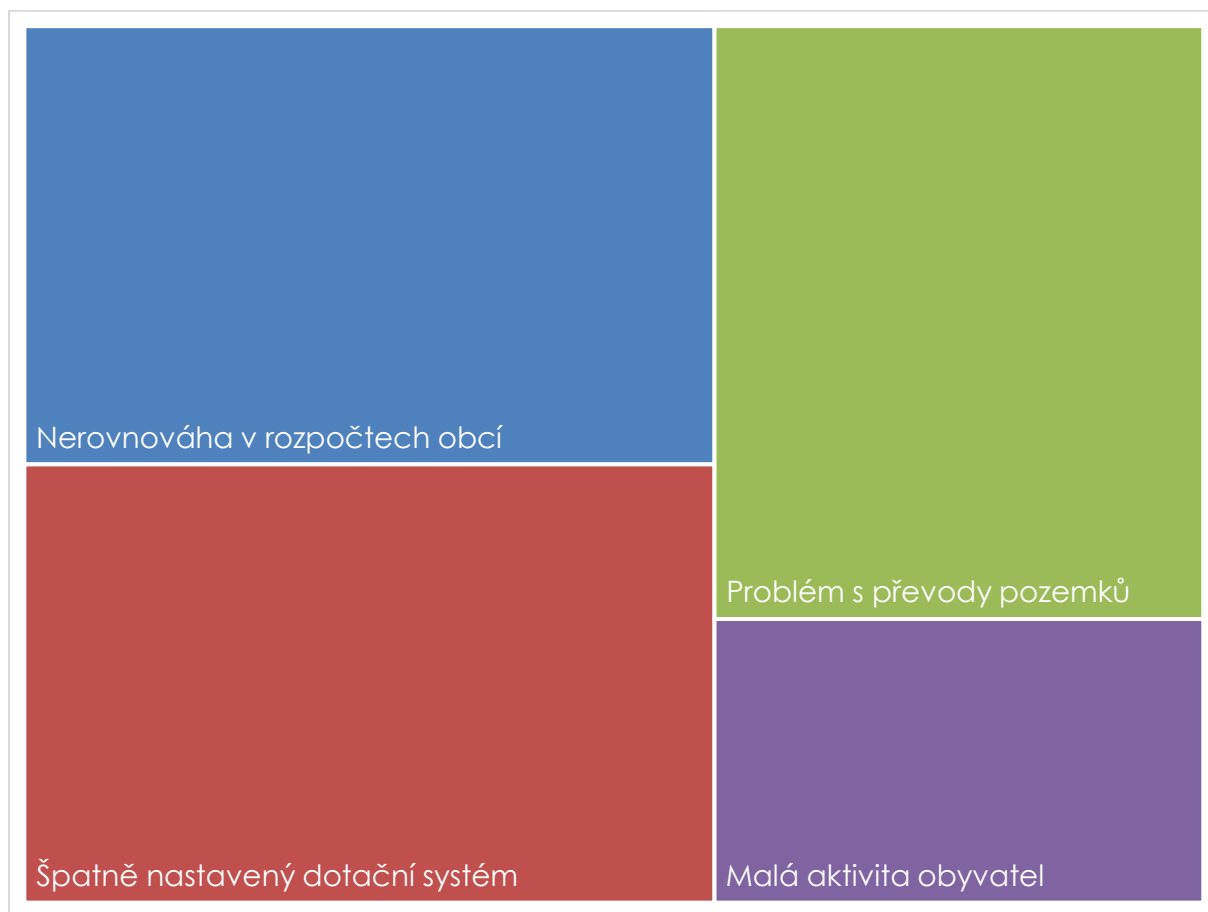
Ekonomika, zaměstnanost, cestovní ruch



Krajina a území, životní prostředí, veřejný prostor



Veřejná správa a občané



Budoucí rizika

